



ALCALDÍA MUNICIPAL DE SOACHA

CÓDIGO	ES-01-F12	
VERSIÓN	3.0	
FECHA DE APROBACIÓN		
DD	MM	AA
14	01	2022

FORMATO CERTIFICACIÓN ACTUALIZACIÓN PROYECTO DE INVERSIÓN

BANCO MUNICIPAL DE PROGRAMAS Y PROYECTOS DE INVERSIÓN PÚBLICA
CERTIFICACIÓN ACTUALIZACIÓN PROYECTO

El Director de Desarrollo Económico del Municipio de Soacha, certifica previa viabilidad expedida por el Secretaria de Planeación y Ordenamiento Territorial:

BPIN 2022257540044 "CONSERVACIÓN DINÁMICA Y DIFUSIÓN DE LA INFORMACIÓN CATASTRAL EN EL MUNICIPIO DE SOACHA CUNDINAMARCA"

Articulación con el Plan de Desarrollo Soacha Avanza

Eje: INSTITUCIONAL
Programa: PLANEACIÓN PARA EL DESARROLLO.
Subprograma: Ciudad ordenada y en crecimiento con Integración regional
Código Producto MGA: 4060003

167

Meta Plan de desarrollo número:

Año de Ejecución: 2022

Fuentes de financiamiento: Municipal

Presupuesto por año: 2022

FUENTE	CCPT	2022	2023
PROPIO	106.04.06.003.2.3.02.02.009 - 2 106.04.06.003.2.3.2.02.02.009 - 31.2 0106 - 04.06 - 003.2.3.2.02.02.009 - 98	\$ 1.546.032.000	
PROPIO	2.3.04.06.003.2.3.2.02.02.008 - 2	\$ 27.486.984	
TOTAL		\$ 1.573.518.984	


Se encuentra REGISTRADO en el BANCO MUNICIPAL DE PROYECTOS DE INVERSIÓN por un valor total de:
\$1.573.518.984

En Soacha, Cundinamarca, a los treinta (30) días del mes de junio de Dos mil veintidós (2022).

JHON BERTO SÁNCHEZ GIRALDO
Director de Desarrollo Económico.
Secretaría de Planeación y Ordenamiento Territorial

Foroal:
CARLOS BEJARANO V
Coordinador
Banco de Proyectos Planeación
Dirección de Desarrollo Económico

Estados:
Sindy Alape
Profesional C.I.O-5427 - 2022
Banco de Proyectos Planeación
Dirección de Desarrollo Económico

	ALCALDIA MUNICIPAL DE SOACHA	CÓDIGO: ES-01-F08		
	FORMATO OFICIO ACTUALIZACIÓN DE PROYECTO	Versión:	4.0	
		Fecha de Aprobación		
		DD	MM	AA
	21	01	2022	

Soacha, Cundinamarca, 30 de junio de 2022

Señores

BANCO DE PROGRAMAS Y PROYECTOS DE INVERSIÓN MUNICIPAL

Dirección de Desarrollo Económico

Secretaría De Planeación Y Ordenamiento Territorial

Soacha, Cundinamarca

Ref.: Actualización Proyecto "BMP 2022257540044 Conservación Dinámica y difusión de la información catastral en el Municipio de Soacha, Cundinamarca".

Por medio de la presente se realiza la remisión de los documentos relacionados a continuación del proyecto "Conservación Dinámica y difusión de la información catastral en el Municipio de Soacha, Cundinamarca".

Documentos Requeridos	Folio
1. Certificación Viabilidad Actualización - Formato (ES-01-F09)	
2. Justificación de la Actualización - Formato (ES-01-F10)	
3. Presupuesto oficial actualizado - Formato (ES-01-F11)	
4. Calculo de beneficios - Formato (ES-01-F07) (si se requiere)	
5. Conceptos, licencias, estudio de riesgo de desastres, permisos y otros (si se requiere)	
6. Descripción otros anexos:	
7. MGA en medio magnético	
8. Ficha EBI impresa	


Lo anterior con el fin de ser **Actualizado** en el Banco de Programas y Proyectos de Inversión Municipal.


Atentamente.



KAROL DAYANA ROJAS HUERTANO

Secretaria de Planeación y Ordenamiento Territorial

Secretaría de Planeación y Ordenamiento Territorial

Proyectó: Miguel Angel Valero Coronado 
 Profesional Universitario - Cto. 918-2022

Revisó: Albeiro Linares Guzmán 
 Director Gestor Catastral de Soacha

	ALCALDIA MUNICIPAL DE SOACHA		CODIGO:	ES-01-F08		
			Versión:	4		
	FORMATO CERTIFICACIÓN DE VIABILIDAD ACTUALIZACIÓN PROYECTO DE INVERSIÓN		Fecha de Aprobación			
			DD	MM	AA	
		22	01	2022		

El (La) Secretario (a) de Planeación y Ordenamiento Territorial



CERTIFICA QUE LA ACTUALIZACIÓN DEL PROYECTO:


BMP 2022257540044 Conservación Dinámica y difusión de la información catastral en el Municipio de Soacha, Cundinamarca


Cumple con el análisis de viabilidad al cumplir con el ajuste a los lineamientos requeridos en los siguientes aspectos:

Articulación con la política Pública:	El proyecto aporta al programa en el cual se encuentra clasificado y frente a su articulación con los instrumentos de planeación que brindan directrices de política pública en cada sector, como son el Plan Municipal de Desarrollo - PMD, los planes indicativos, planes sectoriales, planes de acción y los demás instrumentos diseñados para la planeación de corto y mediano plazo, así como con las competencias y los objetivos de la entidad.	<input checked="" type="checkbox"/>
Viabilidad Metodológica	Corresponde a un análisis de la coherencia lógica de la información dispuesta en el proyecto, a través de la herramienta de marco lógico, de la preparación de alternativas enmarcadas en la identificación de la cadena de valor, es decir, la determinación de los productos, actividades e insumos requeridos para dar respuesta a los objetivos planteados, y la correcta identificación y cuantificación de beneficios.	<input checked="" type="checkbox"/>
Viabilidad Técnica	Se verificó que la estructuración técnica es adecuada, según las características propias del proyecto y, si existen, según los estándares definidos en cada sector para ese tipo de proyectos. Se verificó requerimientos técnicos previos y necesarios para el desarrollo del proyecto Ejm: (montaje, Administrativos, operativos, almacenaje etc)	<input checked="" type="checkbox"/>
Viabilidad Económica o Financiera	Se analizó si la solución planteada corresponde al análisis del proyecto desde el punto de vista del flujo de costos y beneficios (o ingresos) en dos ámbitos de análisis: el costeo de actividades y la medición de beneficios, de tal forma que se evidencie una correcta identificación de los insumos y de las necesidades de efectivo frente a los productos esperados, así como una adecuada medición de los beneficios o ingresos que generará el proyecto es rentable desde el punto de vista económico y financiero (si aplica).	<input checked="" type="checkbox"/>
Sostenibilidad de proyecto	Se evaluó la capacidad que tiene la entidad responsable de continuar con la presentación de los servicios, una vez se haya culminado la etapa de inversión del proyecto. No todos los proyectos tienen etapa de operación, sin embargo, en aquellos que se científica es necesario evidenciar en el proyecto las actividades y los requerimientos de recursos, así como el modelo que hará posible su operación.	<input checked="" type="checkbox"/>

En Soacha, Cundinamarca, a los treinta (30) días del mes de junio de Dos mil veintidos (2022).

Revisó  ALBEIRO LINARES GUZMÁN Director Gestor Catastral Secretaria de Planeación y Ordenamiento Territorial	Aprobó  KAROL DAYANA ROJAS HUERFANO Secretaria de Planeación y Ordenamiento Territorial Secretaria de Planeación y Ordenamiento Territorial
---	---

Elaboró 
MIGUEL ANGEL VALERO CORONADO
 Profesional Universitario - Cto. 918 - 2022
 Secretaria de Planeación y Ordenamiento Territorial

	ALCALDIA MUNICIPAL DE SOACHA	CÓDIGO:	ES-01-F18	
	FORMATO JUSTIFICACIÓN ACTUALIZACIÓN PROYECTO DE INVERSIÓN	Versión:	5.5	
		Fecha de Aprobación		
		DD	MM	AA
		22	01	2022

1. NOMBRE DEL PROYECTO: BMP 2022257540044 Conservación Dinámica y difusión de la información catastral en el Municipio de Soacha, Cundinamarca

2. TIPO DE ACTUALIZACIÓN: Actualización por costos o fuentes de financiación
 Actualización por reformulación

3. JUSTIFICACIÓN DE LA ACTUALIZACIÓN: Se solicita la presente actualización, con el fin de modificar el rubro del cual provendrán los recursos para el funcionamiento de la oficina de Gestor Catastral

4. PLAZO DE EJECUCIÓN: 2022

5. FUENTES DE FINANCIAMIENTO

4.1 Gestión de financiación:
 Nacional Departamental: Municipal: OM:

Entidad: ALCALDIA MUNICIPAL DE SOACHA

4.2 Gestión de cofinanciación:
 En gestión Gestionado: aplica

FUENTE	CÓDIGO CCPET	VIGENCIA 2022	TOTAL PRESUPUESTO
Propio	106 04 06 003.2.3.2.02.02.009-2	\$ 128.836.000	\$ 1.540.032.000
	106 04 06 003.2.3.2.02.02.009-31.2		
	0106-04 06-003.2.3.2.02.02.009-9.98		
Propio	2.3 04.06.003.2.3.2.02.02.008 - 2	\$ 27.486.984	\$ 27.486.984
TOTAL POR AÑO		\$ 156.322.984,00	\$ 1.573.518.984,00
TOTAL PROYECTO			\$ 1.573.518.984,00

7. ALINEACION PLAN DE DESARROLLO: Articulación con el Plan de Desarrollo Municipal Soacha 2020 - 2023 "El Cambio Avanza"
 Eje: Institucional
 Programa: Planeación para el Desarrollo
 Subprograma: Ciudad ordenada y en crecimiento con integración regional
 Meta de Producto: Realizar conservación sobre el 100% de los predios del Municipio.
 Elemento Constitutivo: Tramitar las radicciones acorde con el tipo de mutación y actividades a desarrollar.

Descripción	Aporte	Magnitud	Distribución del aporte por año					
			Ejecutado 2020	Ejecutado 2021	Proyectado 2022	Proyectado 2023		
E.1 Meta Plan de Desarrollo Realizar el 100% de la conservación Catastral	Número o Porcentaje %	33.33%	0	33.33%	33.33%	33.33%		
	% de aporte al elemento constitutivo	100%	0%	100%	100%	100%		
N° de Banco Asociado								
E.1.1 Aporte al cumplimiento de la meta producto	Descripción	Porcentaje del Aporte del elemento constitutivo a la meta producto	Ejecutado 2020	Ejecutado 2021	Proyectado 2022	Proyectado 2023		
			Revisar y clasificar las radicciones por mutación y actividades de campo y oficina	0	33.33%	33.33%	33.33%	
			Tramitar las radicciones acorde con el tipo de mutación y actividades a desarrollar	0	33.33%	33.33%	33.33%	
			Tomar decisiones frente a las radicciones, atención de recursos y limpieza de los actos.	0	33.33%	33.33%	33.33%	
Homologación Catálogo	Nombre del sector de inversión	Código del Sector	Nombre del Programa	Código del Programa	Nombre del Producto	Código del Producto	Nombre del indicador	Código del indicador
Información Estadística			Generación de la información geográfica del territorio nacional	AM	Servicio de conservación catastral	406003	Tramites de conservación realizados	40600300

9. OTROS ANEXOS: NO APLICA

Elaboró: 
 MIGUEL ANGEL ROMERO CORONADO

Revisó: 
 ALBEIRO LINARES GUZMÁN
 Profesional Especializado

Vo Bo: 
 KAROL DAYANA ROJAS HUERFANO
 Secretaria de Planeación y Ordenamiento Territorial