

1. Aspectos generales del análisis

Que de conformidad a lo dispuesto en el artículos 02 de la Constitución Política de Colombia la cual predica: Son fines esenciales del Estado: servir a la comunidad, promover la prosperidad general y garantizar la efectividad de los principios, derechos y deberes consagrados en la Constitución; facilitar la participación de todos en las decisiones que los afectan y en la vida económica, política, administrativa y cultural de la Nación; defender la independencia nacional, mantener la integridad territorial y asegurar la convivencia pacífica y la vigencia de un orden justo.

Las autoridades de la República están instituidas para proteger a todas las personas residentes en Colombia, en su vida, honra, bienes, creencias, y demás derechos y libertades, y para asegurar el cumplimiento de los deberes sociales del Estado y de los particulares.

Así mismo lo dispuesto en el artículo 209 señala: La función administrativa está al servicio de los intereses generales y se desarrolla con fundamento en los principios de igualdad, moralidad, eficacia, economía, celeridad, imparcialidad y publicidad, mediante la descentralización, la delegación y la desconcentración de funciones.

Las autoridades administrativas deben coordinar sus actuaciones para el adecuado cumplimiento de los fines del Estado. La administración pública, en todos sus órdenes, tendrá un control interno que se ejercerá en los términos que señale la ley.

Por su parte para el presente documento, el Instituto Geográfico Agustín Codazzi – IGAC da cumplimiento al deber de realizar un análisis, durante la etapa de planeación del contrato para conocer el sector relativo al objeto del proceso de contratación, desde una perspectiva legal, comercial, financiera, organizacional, técnica y de análisis del riesgo conforme a lo establecido en el Decreto Único Reglamentario del Sector Administrativo 1082 de 2015, en su artículo 2.2.1.1.1.6.1.

Así mismo de conformidad a lo dispuesto en el Decreto 148 del 2022 "Por el cual se reglamentan parcialmente los artículos 79, 80, 81 y 82 de la Ley 1955 de 2019 y se modifica parcialmente el Título 2 de la Parte 2 del Libro 2 del Decreto 1170 de 2015, 'Por medio del cual se expide el Decreto Reglamentario Único del Sector Administrativo de Información Estadística" en sus artículos 2.2.2.1.3. Objetivos de la gestión catastral. El servicio público de gestión catastral tendrá como objetivo esencial garantizar la calidad de la información catastral de los bienes inmuebles del país, buscando una cobertura del servicio y una prestación eficiente del mismo de forma permanente, continua e ininterrumpida en favor del ciudadano, con el propósito de servir de insumo en la formulación e implementación de políticas públicas y brindar seguridad jurídica a la relación de los ciudadanos con los bienes raíces en el territorio nacional.

Artículo: 2.2.2.1.4. Prestación del servicio de la gestión catastral. En los términos del artículo 79 de la Ley 1955 de 2019, los responsables de la prestación del servicio público de la gestión catastral son el Instituto Geográfico Agustín Codazzi (IGAC) y los Gestores Catastrales, quienes prestarán el servicio directamente o a través de los operadores catastrales.

En todo caso, el Instituto Geográfico Agustín Codazzi (IGAC) será la máxima autoridad catastral nacional del servicio público de la gestión catastral y tendrá la competencia como autoridad reguladora. Así mismo, será prestador del servicio de manera excepcional en ausencia de Gestores Catastrales habilitados, es decir, en los municipios donde no se encuentre prestando el servicio otro Gestor Catastral o en los casos en que sea contratado directamente.

Así mismo lo dispuesto en el artículo 2.2.2.1.6. Obligaciones generales de los gestores catastrales. Los gestores catastrales tendrán las siguientes obligaciones:

a) Prestar el servicio en forma continua y eficiente, garantizando los recursos físicos, tecnológicos y organizacionales para la prestación óptima del servicio público catastral.

	ANÁLISIS DEL SECTOR CONTRATOS DE PRESTACIÓN DE SERVICIOS PROFESIONALES Y DE APOYO A LA GESTIÓN	Código: FO-GCO-PC01-11
		Versión: 1
		Vigente desde: 02/01/2023

- b) Prestar el servicio público catastral en los municipios para las cuales sea contratado.
- c) Garantizar la calidad, veracidad e integridad de la información catastral, en sus componentes físico, jurídico y económico, sin perjuicio de las competencias asignadas a la Agencia Nacional de Tierras (ANT).
- d) Suministrar permanentemente la información catastral en el Sistema Nacional de Información Catastral -SINIC, de manera oportuna, completa, precisa y confiable conforme a los mecanismos definidos por la autoridad reguladora.
- e) Garantizar la actualización permanente de la base catastral y la interoperabilidad de la información que se genere con el Sistema Nacional de Información Catastral - SINIC o la herramienta tecnológica que haga sus veces.
- f) Informar a través del SINIC al IGAC y a la SNR el inicio de sus actividades y modificaciones en su área de operación para que esas autoridades puedan cumplir sus funciones.
- g) Dar cumplimiento al plan con que se habilitó para ejercer el servicio público.
- h) Cumplir con la normatividad que regula la prestación del servicio.
- i) Verificar los requisitos de idoneidad de los operadores catastrales de conformidad con lo señalado por el Gobierno Nacional.
- j) Reportar a través del SINIC, los operadores catastrales con los cuales contrate actividades que sirvan de insumo para adelantar los procesos de formación, actualización y conservación catastral, así como los procedimientos del enfoque catastral multipropósito que sean adoptados.
- k) Las demás previstas en este decreto y las normas concordantes y complementarias.

Por su parte también el artículo 2.2.2.2.2. Procesos de la gestión catastral. La gestión catastral comprende los procesos de formación, actualización, conservación y difusión de la información catastral, así como los procedimientos de enfoque multipropósito.

- a) **Proceso de formación catastral.** Es el conjunto de actividades destinadas a identificar, por primera vez, la información catastral en la totalidad de los predios que conforman el territorio o en parte de él.
- b) **Proceso de actualización catastral.** Conjunto de actividades destinadas a identificar, incorporar o rectificar los cambios o inconsistencias en la información catastral durante un período determinado. Para la actualización catastral podrán emplearse mecanismos diferenciados de intervención en el territorio, tales como métodos directos, indirectos, declarativos y colaborativos, así como el uso e integración de diferentes fuentes de información que den cuenta de los cambios entre la base catastral y la realidad de los inmuebles. En ningún caso, para actualizar la información de un área geográfica, será obligatorio adelantar levantamiento catastral en la totalidad de inmuebles.
- c) **Proceso de conservación catastral.** Es el conjunto de acciones tendientes a mantener vigente la base catastral de forma permanente, mediante la incorporación de los cambios que sufra la información de un bien inmueble. La conservación catastral podrá realizarse a solicitud de parte o de oficio, para lo cual, los gestores catastrales deberán adoptar los mecanismos de interoperabilidad con las demás entidades productoras de información oficial.
- d) **Proceso de difusión catastral.** Son las actividades tendientes al uso, disposición y acceso a la información catastral, así como la generación de insumos que contribuyan a la planeación y gestión de los territorios. En todo caso, se deberá garantizar la protección y custodia de la información conforme a las disposiciones de protección de datos.

Que el citado decreto también establece la obligación que tiene la entidad estatal de evaluar el riesgo que el proceso de contratación representa para el cumplimiento de sus metas y objetivos, de acuerdo con los manuales y guías que para el efecto expida la Agencia Nacional de Contratación Pública – Colombia Compra Eficiente.

A su vez, el Procedimiento de Contratación del Instituto establece que a la solicitud de contratación se deberá adjuntar el análisis del sector, el cual contendrá el análisis necesario para conocer el sector relativo al objeto del proceso de contratación desde la perspectiva legal, comercial, financiera, organizacional, técnica, y de análisis de riesgo; y determinar los requisitos habilitantes, criterios de evaluación debidamente justificados y capacidad residual (para el caso de obras) según aplique, de acuerdo con el plan anual de adquisiciones con la orientación del servidor público encargado de la Coordinación del GIT Gestión Contractual, responsable del proceso o el profesional con funciones de abogado en la Direcciones territoriales.

En la contratación directa, el análisis del sector debe incluir además del objeto del proceso de contratación, las condiciones del contrato y debe permitir al Instituto sustentar su decisión de hacer una contratación directa y la elección del proveedor cuando aplique. Así mismo, debe dar cuenta del cumplimiento de los criterios de eficiencia, eficacia y economía.

En los contratos de prestación de servicios profesionales o de apoyo a la gestión, el análisis del sector debe incluir la idoneidad y experiencia que lleva a la entidad a contratar a la persona natural o jurídica para el desarrollo del objeto contractual.

Por su parte, la Agencia Nacional de Contratación Pública – Colombia Compra Eficiente impartió orientaciones sobre el particular en la Guía para la Elaboración de Estudios de Sector GESS-02 del 24 de junio del 2022, que buscan: “ayudar a la Entidad Estatal a cumplir este mandato al ofrecer herramientas para entender el mercado del bien, obra o servicio que la Entidad Estatal pretende adquirir para diseñar el Proceso de Contratación con la información necesaria para alcanzar los objetivos de eficacia, eficiencia, economía, promoción de la competencia y manejo del Riesgo. Este documento contiene algunas recomendaciones generales de Colombia Compra Eficiente, y no debe ser utilizado de manera mecánica. La profundidad del estudio del sector depende de la complejidad del Proceso de Contratación.”

2. Aspectos legales y organizacionales

2.1. Objeto

Prestación de servicios personales para realizar actividades de digitalización de información catastral en la Dirección Territorial Tolima.

2.2. Necesidad

Estas actividades son requeridas por el Instituto Geográfico Agustín Codazzi (IGAC), ya que, de acuerdo con el artículo 3 del Decreto 846 de 2021, se tiene como objetivos cumplir el mandato constitucional referente a la elaboración y actualización del mapa oficial de la República de Colombia, ejercer como máxima autoridad catastral nacional, formular y ejecutar políticas y planes del Gobierno Nacional en materia de cartografía, agrología, catastro, geodesia y geografía, mediante la producción, análisis y divulgación de información con el fin de apoyar los procesos de planificación y ordenamiento territorial. Así mismo, prestará por excepción el servicio público de catastro, en ausencia de gestores catastrales habilitados.

Para cumplir este objetivo, dentro de las funciones del IGAC, establecidas en el artículo 4 de la misma norma, se encuentran, entre otras, las siguientes: “1. Ejercer como autoridad en materia geográfica, geodésica, cartográfica, catastral y agrológica nacional. 2. Ejercer la función reguladora y ejecutora en materia de gestión catastral, agrología, cartografía, geografía y geodesia, así como garantizar su adecuado cumplimiento. (...) 10. Realizar las operaciones de deslinde y amojonamiento de las entidades territoriales, y elaborar y actualizar el mapa oficial de la República de Colombia. 11. Responder por la creación, mantenimiento y actualización de los mapas y cartográfica básica, para su utilización por parte del Instituto y por otras entidades que la requieran para el desarrollo de sus funciones. 12. Determinar las especificaciones mínimas para adelantar trabajos cartográficos.”



**ANÁLISIS DEL SECTOR
CONTRATOS DE PRESTACIÓN DE SERVICIOS
PROFESIONALES Y DE APOYO A LA GESTIÓN**

Código: FO-GCO-PC01-11

Versión: 1

**Vigente desde:
02/01/2023**

geodésicos, geográficos, catastrales y agrológicos, de manera articulada con las diferentes entidades del orden nacional, regional y local. 13. Facilitar el acceso a los recursos cartográficos, geográficos, geodésicos, catastrales y agrológicos y servir como centro de información en esta materia para racionalizar su producción y uso por parte de las entidades públicas y privadas. 14. Coordinar las iniciativas nacionales de las infraestructuras de datos espaciales, dentro del marco de la política nacional de información oficial. 15. Adelantar en todas las regiones del país el inventario y estudio de los suelos; identificar la vocación, uso y manejo de las tierras; establecer la calidad y extensión de éstas, clasificándolas y zonificándolas con el fin de apoyar los procesos de planificación y ordenamiento territorial, así como lo concerniente con el Catastro Multipropósito. (...) 19. Producir, procesar y divulgar información geográfica con el fin de dar soporte a los planes de desarrollo nacional y de los entes territoriales en sus componentes urbano y rural. 20. Promover la investigación y el desarrollo de metodologías de ordenamiento territorial y planificación aplicables a las entidades territoriales del país. 22. Servir de órgano consultivo del Gobierno, en todas las áreas de competencia del Instituto”.

Para establecer el valor del contrato a celebrar y/o valor estimado del proceso de selección se optó por el siguiente método: el Instituto Geográfico Agustín Codazzi, establecimiento público del orden Nacional adscrito al Departamento Administrativo Nacional de Estadística (DANE), teniendo en cuenta las necesidades que surgen en el marco de la prestación de un servicio eficiente, realiza el presente análisis de sector que pretende contextualizar y contribuir en la implementación de las buenas prácticas en materia de promoción de la competencia, además, en cumplimiento de lo previsto en el decreto 1082 del 2015 y la guía para la elaboración de estudios de sector expedida por Colombia compra eficiente en materia de contratación directa, se establece el siguiente análisis de sector: relacionado con el objeto del proceso de contratación desde la perspectiva legal, comercial, financiera, organizacional, técnica y de análisis de riesgo, así mismo acatando lo dispuesto por la orden impartida por el gobierno nacional mediante circular conjunta No 100-005-2022 donde en su numeral 03 señalo de manera expresa “ La contratación directa a través del contrato de prestación de servicios y de apoyo a la gestión deberá tener un término de duración de cuatro (04) meses, plazo este durante el cual los órganos, organismos y entidades de la rama ejecutiva del orden nacional y territorial deberán elaborar los estudios técnicos requeridos y establecer” y así la dirección general del Instituto Geográfico Agustín Codazzi a través de la resolución 028 del 04 de enero del 2023, fija la tabla de honorarios, para las personas naturales que suscitan contrato de prestación de servicios profesional y de apoyo a la gestión en el Instituto Geográfico Agustín Codazzi.

No obstante, la Dirección Territorial Tolima en su planta de personal no cuenta con los perfiles suficientes, necesarios e idóneos con la disponibilidad que se requiere, pues al día de hoy todavía existen siete (7) cargos vacantes en la dirección territorial sin proveer, identificando la necesidad de adelantar la contratación de este personal, a fin de garantizar el buen desarrollo de las actividades relacionadas con el apoyo operativo en el proceso de gestión catastral –conservación.

De acuerdo con el objeto contractual, por lo trascendental del tema para la entidad, por motivos organizacionales y para efecto de contratación se tuvo en cuenta, la naturaleza del tipo de contrato y los riesgos identificados para el proceso de contratación. Así mismo obtenemos más efectividad, eficiencia y economía contratar cuatro personas naturales que tengan el perfil solicitado, para atender los saldos de mutaciones que tiene a la fecha sin tramitar la territorial,

Una vez verificado el histórico de la contratación realizado por la entidad en la Territorial Tolima, no se ha constituido este perfil contractual, pero de conformidad al volumen y a la necesidad del cumplimiento de las metas establecida, y la falta de personal e planta se hizo necesaria la creación de este perfil.

La selección del contratistas para la prestación de servicios para la Dirección Territorial Tolima del Instituto Geográfico Agustín Codazzi-, la realiza por la modalidad de contratación directa, de acuerdo con lo señalado en el literal h) del numeral 4 del artículo 2 de la ley 1150 de 2007 y el artículo 2.2.1.2.1.4.9 del decreto 1082 de 2015, escogiendo a la persona natural o jurídica que está en capacidad de ejecutar el objeto y desarrollar las actividades previstas por su idoneidad y experiencia directamente relacionada.

De acuerdo con el numeral 3 del artículo 32 de la ley 80 de 1993, los contratos de prestación de servicios son los que se celebran para desarrollar actividades relacionadas con la administración o funcionamiento de la entidad.

El artículo 2.2.1.2.1.4.9 del decreto 1082 de 2013, señala que las entidades estatales pueden contratar bajo la modalidad de contratación directa la prestación de servicios profesionales y/o apoyo a la gestión con la persona natural o jurídica que esté en capacidad de ejecutar el objeto del contrato.

Además, por vía jurisprudencial, se ha reiterado que el contrato de prestación de servicios puede celebrarse tanto con personas naturales como jurídicas. Al respecto, el consejo de estado se pronunció manifestando que "...el contrato de prestación de servicios tiene por finalidad realizar actividades relacionadas con la administración de la entidad o el cumplimiento de sus funciones; su carácter es temporal; el contratista goza de autonomía e independencia para la ejecución de las prestaciones y puede celebrarse tanto con personas jurídicas como naturales, en este último caso, siempre y cuando las actividades contratadas no pueden cumplirse con personal de planta o cuando las labores requeridas exigen conocimientos especializados de los que no disponen los servidores de la entidad. (...)" (consejo de estado. Sala de consulta y servicio civil. C.P. Flavio Augusto Rodríguez Arce., sentencia del 23 de noviembre de 2005 no de radicación 11001-03-06-000-2005-01693-00 (1693))."

Los honorarios para la presente contratación, se han determinado en la suma de dos millones doscientos veintiséis mil ochocientos sesenta pesos m/cte. (\$2.226.860) mensuales, de conformidad con la resolución No. 207 del 10 de febrero 2023 "Por medio del cual modifica la resolución 028 del 2023 que establece la tabla de honorarios para las personas naturales que suscriban contratos de prestación de servicios profesionales y de apoyo a la gestión con el Instituto Geográfico Agustín Codazzi", teniendo en cuenta que las actividades objeto del contrato están sujetas a las necesidades y requerimientos de los procesos adelantados por la secretaría general.

Así las cosas, conforme a todo lo anterior expresado, y atendiendo a la planta de personal establecida para el IGAC, y específicamente para la Dirección territorial Tolima, se evidencia que no existe el personal de planta suficiente para atender la demanda de solicitudes, que en materia catastral tiene la territorial, son necesarias para todos los procesos que lleva a cabo la dirección territorial, por lo que resulta imperativo y necesario contar con personal idóneo, capacitado y con la experiencia necesaria para adelantar los diferentes tramites catastrales que se encuentran pendientes en la territorial.

Dadas las condiciones actuales de la territorial y el volumen de saldos se requieren como mínimo de un (1) contratista, para que apoyen la labor misional que tiene la territorial.

2.3. Forma de satisfacer la necesidad

Considerando el proceso de modernización de la nueva estructura orgánica del Instituto Geográfico Agustín Codazzi, las necesidades propias para cumplir lo dispuesto por la ley y con el fin de satisfacer la necesidad en relación con actividades propias del proceso de conservación catastral en el departamento del Tolima en cada una de sus fases, se hace necesaria la contratación de una (01) persona con el siguiente perfil:

FORMACIÓN ACADÉMICA	EXPERIENCIA
Estudio: Titulo tecnólogo	Tres (3) meses de experiencia relacionada con el objeto contractual.

Así mismo cuenta con las siguientes alternativas:

ALTERNATIVA 1:

Estudio: Cuatro (4) semestres de educación superior (Tecnológica o Universitaria).

Experiencia: Acreditar doce (12) meses de experiencia laboral, de os cuales seis (6) meses de experiencia deben ser relacionados con el objeto contractual.

ALTERNATIVA 2:

Estudio: Bachiller

Experiencia: Acreditar dieciocho (18) meses de experiencia laboral de los cuales doce (12) meses de experiencia deben ser relacionados con el objeto contractual.



**ANÁLISIS DEL SECTOR
CONTRATOS DE PRESTACIÓN DE SERVICIOS
PROFESIONALES Y DE APOYO A LA GESTIÓN**

Código: FO-GCO-PC01-11

Versión: 1

Vigente desde:
02/01/2023

3. Aspectos técnicos, comerciales y financieros

Estos aspectos se cubren con las respuestas a las siguientes preguntas:

¿El IGAC requiere para la ejecución del contrato una persona natural o una persona jurídica?

Para la ejecución del contrato se requiere:

Persona natural

¿La persona natural debe tener tarjeta profesional?

No

¿Cuál es la experiencia que requiere quien prestará el servicio o entregará el bien de acuerdo con la complejidad del caso?

La experiencia que requiere la persona a contrata es la exigida en la resolución No. 207 del 10 de febrero 2023 "Por medio del cual modifica la resolución 028 del 2023 que establece la tabla de honorarios para las personas naturales que suscriban contratos de prestación de servicios profesionales y de apoyo a la gestión con el Instituto Geográfico Agustín Codazzi" de acuerdo al objeto contractual la cual se encuentra debidamente acreditada y publicada y antes mencionada.


¿La Entidad Estatal ha contratado recientemente los servicios requeridos?

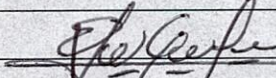

No

¿Cuál es el tipo de remuneración recomendada para la prestación de servicios objeto del Proceso de Contratación y el motivo por el cual la Entidad Estatal escoge ese tipo de remuneración desde la economía, la eficiencia y la eficacia del Proceso de Contratación?

Los honorarios para la presente contratación se han determinado en la suma de \$2.011.590 de conformidad con la Resolución No. 207 del 10 febrero del 2023, y con la circular conjunta No. 100-005-2022 y el memorando número 2621DTT-2023-0000297-IE-001 expedido por el subdirector general del Instituto teniendo en cuenta que las actividades objeto del contrato están sujetas a las necesidades y requerimientos de los procesos adelantados por la dirección territorial Tolima.

Expedido en Ibagué, a los, veintisiete (27) días del mes de febrero de dos mil veintitrés (2023).


HENRY QUIROGA VACA
Director Territorial del Tolima

Proyección:		Revisión	
Firma:		Firma:	
Nombre Completo:	Emperatriz Elena Gutierrez Leal	Nombre Completo:	Henry Quiroga Vaca
Cargo:	Profesional especializado	Cargo:	Director Territorial