 Municipio de Pradera <b>ALCALDÍA MUNICIPAL DE PRADERA, VALLE</b> NIT. 891380115-0	<b>Nombre:</b> Consignación de información de los proyectos de inversión.	<b>Código:</b> PDOT -FT-05
	<b>Proceso:</b> Planeación, desarrollo y orden territorial.	<b>Fecha de emisión:</b> 02/07/2020
	<b>Responsable:</b> Ambiente, vivienda y desarrollo territorial	<b>Versión:</b> 1
		<b>Página:</b> 1 de 11

## FORMATO PARA CONSIGNACIÓN DE INFORMACIÓN DE LOS PROYECTOS DE INVERSIÓN

NOMBRE DEL PROYECTO:	PROCESO	OBJETO	LOCALIZACIÓN
	implementación	Mantenimiento de zonas verdes en el municipio de Pradera	Región occidente, departamento Valle del Cauca. Municipio de Pradera
	ACORDE A MGA		
<b>SECTOR:</b>	Ambiente y desarrollo sostenible		
<b>ODS</b>	Vida de ecosistemas terrestres		

### IDENTIFICACIÓN

#### 1. PLANES DE DESARROLLO

##### CONTRIBUCIÓN DEL PROYECTO AL PLAN DE DESARROLLO NACIONAL (MGA WEB)


<b>PLAN:</b>	(2018-2022) Pacto por Colombia, pacto por la equidad
<b>PROGRAMA:</b>	4002 - Ordenamiento territorial y desarrollo urbano
<b>ESTRATEGIA:</b>	XVI. Pacto por la Descentralización: conectar territorios, gobiernos y poblaciones

##### CONTRIBUCIÓN DEL PROYECTO AL PLAN DE DESARROLLO DEPARTAMENTAL VIGENTE:

<b>PLAN:</b>	VALLE INVENCIBLE 2020-2023.
<b>PROGRAMA:</b>	OBJETIVO ESTRATÉGICO DE LA LÍNEA ESTRATÉGICA TERRITORIAL: VALLE DEPARTAMENTO VERDE Y SOSTENIBLE.
<b>ESTRATEGIA:</b>	Ser líder en el trabajo intersectorial para el desarrollo de acciones innovadoras de protección, conservación, restauración y aprovechamiento sostenible de la riqueza ambiental del Valle del Cauca, reconocida como soporte del desarrollo económico, social, ecoturístico y cultural para contribuir al bienestar de los vallecaucanos.

##### CONTRIBUCIÓN DEL PROYECTO AL PLAN DE DESARROLLO MUNICIPAL VIGENTE:

<b>PLAN DESARROLLO:</b>	PRADERA NOS UNE 2020-2023.
<b>PROGRAMA:</b>	ambiente y desarrollo
<b>ESTRATEGIA:</b>	PRADERA NOS UNE EN SOSTENIBILIDAD, CUIDADO Y PROTECCION DEL MEDIO Ambiente

 Municipio de Pradera <b>ALCALDÍA MUNICIPAL DE PRADERA, VALLE</b> NIT. 891380115-0	<b>Nombre:</b> Consignación de información de los proyectos de inversión.	<b>Código:</b> PDOT -FT-05
	<b>Proceso:</b> Planeación, desarrollo y orden territorial.	<b>Fecha de emisión:</b> 02/07/2020
	<b>Responsable:</b> Ambiente, vivienda y desarrollo territorial	<b>Versión:</b> 1
		<b>Página:</b> 2 de 11

## 2. PROBLEMÁTICA

### ÁRBOL DEL PROBLEMA

<b>1.4 EFECTOS INDIRECTOS</b>	Incremento en los riesgos para los habitantes de estos sectores en lo relacionado a la salud y entorno habitacional.
<b>1.3 EFECTOS DIRECTOS</b>	Áreas aledañas con posibles vulneraciones ambientales.
<b>1. PROBLEMA CENTRAL</b>	Deterioro de las zonas verdes del municipio de pradera
<b>1.1 CAUSAS DIRECTAS</b>	Insuficientes actividades de mantenimiento de zonas verdes
<b>1.2 CAUSAS INDIRECTAS</b>	Insuficientes recursos

### DESCRIPCIÓN DE LA SITUACIÓN EXISTENTE CON RELACIÓN AL PROBLEMA

el municipio cuenta con zonas verdes, pero sin el recurso suficiente para generar, incentivar y desarrollar actividades en las zonas verdes para motivar a la población del municipio en el cuidado y uso de las mismas.

### MAGNITUD ACTUAL DEL PROBLEMA


-Nro. de zonas verdes sin mantenimiento realizado. -Nro. de zonas verdes sin intervenir.

## 3. PARTICIPANTES

### IDENTIFICACIÓN DE PARTICIPANTES

Son los actores que están relacionados con el proyecto.

Marcar con una X y describir donde sea necesario.

 Municipio de Pradera <b>ALCALDÍA MUNICIPAL DE PRADERA, VALLE</b> NIT. 891380115-0	<b>Nombre:</b> Consignación de información de los proyectos de inversión.	Código: PDOT -FT-05
	<b>Proceso:</b> Planeación, desarrollo y orden territorial.	Fecha de emisión: 02/07/2020
	<b>Responsable:</b> Ambiente, vivienda y desarrollo territorial	Versión: 1
		Página: 3 de 11

ACTOR	OTRO PARTICIPANTE	POSICIÓN:	INTERESES O EXPECTATIVAS. (QUÉ ESPERAN)	CONTRIBUCIÓN O GESTIÓN. (CÓMO PARTICIPARÁ)
MUNICIPAL	X	Beneficiario	Contar con zonas verdes cuidadas y mantenidas.	Cuidar las zonas verdes y darles un uso acorde a su naturaleza.
MUNICIPAL	X	Cooperante	Realizar Mantenimiento de zonas verdes en el municipio	Gestionar la asistencia idónea para el mantenimiento de zonas verdes del municipio.

#### ANÁLISIS DE LOS PARTICIPANTES

#### TIPO DE CONSULTA Y COORDINACIÓN QUE SE HA DADO O SE DARÁ ENTRE LOS PARTICIPANTES

En la construcción del PDM

#### 4. POBLACIÓN

##### POBLACIÓN AFECTADA POR EL PROBLEMA

**TIPO POBLACIÓN:** PERSONAS

**NUMERO:** 47.918

**FUENTE DE INFORMACIÓN:** DANE

REGIÓN	DEPARTAMENTO	MUNICIPIO	CENTRO POBLADO	RESGUARDO	ESPECIFICA
Occidente	Valle del Cauca	Pradera	urbano		urbano y rural


##### POBLACIÓN OBJETIVO DE LA INTERVENCIÓN

**TIPO POBLACIÓN:** PERSONAS

**NUMERO:** 47.918

**FUENTE DE INFORMACIÓN:** DANE

REGIÓN	DEPARTAMENTO	MUNICIPIO	CENTRO	RESGUARDO	ESPECIFICA
--------	--------------	-----------	--------	-----------	------------

 Municipio de Pradera <b>ALCALDÍA MUNICIPAL DE PRADERA, VALLE</b> NIT. 891380115-0	<b>Nombre:</b> Consignación de información de los proyectos de inversión.		<b>Código:</b> PDOT -FT-05
	<b>Proceso:</b> Planeación, desarrollo y orden territorial.		<b>Fecha de emisión:</b> 02/07/2020
	<b>Responsable:</b> Ambiente, vivienda y desarrollo territorial		<b>Versión:</b> 1
	<b>Página:</b> 4 de 11		

			POBLADO		
Occidente	Valle del Cauca	Pradera	urbano		zona urbana y rural

#### CARACTERÍSTICAS DEMOGRÁFICAS POBLACIÓN OBJETIVO.

CLASIFICACIÓN	DETALLE	NÚMERO DE PERSONAS	FUENTE DE LA INFORMACIÓN
Etarea (Edad)	0 a 14 años		
Etarea (Edad)	15 a 19 años		
Etarea (Edad)	20 a 59 años		
Etarea (Edad)	Mayor de 60 años		
Género	Masculino	23.719	dane
Género	Femenino	24.199	dane
Grupos étnicos	Población Indígena		
Grupos étnicos	Población Afrocolombiana		
Grupos étnicos	Población Raizal		
Grupos étnicos	Pueblo Rom		
Grupos étnicos	Población Mestiza		
Grupos étnicos	Población Palenquera		
Población Vulnerable	Desplazados		
Población Vulnerable	Discapacitados		
Población Vulnerable	Víctimas		

#### 4. OBJETIVOS

##### OBJETIVO GENERAL - PROPOSITO


Prevenir el deterioro en zonas verdes del Municipio de Pradera

##### INDICADORES PARA MEDIR EL OBJETIVO GENERAL

INDICADOR OBJETIVO	MEDIDO A TRAVES DE	META	(TIPO Y FUENTE)	FUENTE DE VERIFICACIÓN
Zonas verdes mantenidas	Número	1	Informe	Informes de actividades, registros fotograficos.

##### RELACIONES ENTRE LAS CAUSAS Y LOS OBJETIVOS



 Municipio de Pradera <b>ALCALDÍA MUNICIPAL DE PRADERA, VALLE</b> NIT. 891380115-0	<b>Nombre:</b> Consignación de información de los proyectos de inversión.	<b>Código:</b> PDOT -FT-05
	<b>Proceso:</b> Planeación, desarrollo y orden territorial.	<b>Fecha de emisión:</b> 02/07/2020
	<b>Responsable:</b> Ambiente, vivienda y desarrollo territorial	<b>Versión:</b> 1
		<b>Página:</b> 5 de 11

#### OBJETIVOS ESPECÍFICOS A DESARROLLAR CON EL PROYECTO.

Apoyar la realización de actividades de mantenimiento.

asignar recursos

#### 5. ALTERNATIVA DE SOLUCIÓN

MANTENIMIENTO DE ZONAS VERDES EN EL MUNICIPIO DE PRADERA


#### PREPARACIÓN

#### BIEN O SERVICIO A ENTREGAR O DEMANDA A SATISFACER

BIEN Y/O SERVICIOS	MEDIDO A TRAVÉS DE (DESCRIBIR UNIDAD DE MEDIDA)	DESCRIPCIÓN DEL BIEN O SERVICIO	AÑO INICIAL HISTÓRICO (Primer Año en el que se tiene datos ejemplo 2012)	AÑO FINAL HISTÓRICO (Último Año en el que se tiene datos ejemplo 2015)	AÑO FINAL PROYECTADO (ejemplo 2019)
MANTENIMIENTO DE ZONAS VERDES.	Número	realizar acciones de atención y promoción que fortalezcan el mejoramiento de zonas verdes en el municipio de pradera	2018	2021	2022

Adicionar filas necesarias

Años	Oferta	Demanda	Déficit
2018	1,00	1,00	0,00
2019	1,00	1,00	0,00
2020	1,00	1,00	0,00
2021	1,00	1,00	0,00
2022	0,00	1,00	-1,00

 Municipio de Pradera <b>ALCALDÍA MUNICIPAL</b> <b>DE PRADERA, VALLE</b> NIT. 891380115-0	<b>Nombre:</b> Consignación de información de los proyectos de inversión.	<b>Código:</b> PDOT -FT-05
	<b>Proceso:</b> Planeación, desarrollo y orden territorial.	<b>Fecha de emisión:</b> 02/07/2020
	<b>Responsable:</b> Ambiente, vivienda y desarrollo territorial	<b>Versión:</b> 1
		<b>Página:</b> 6 de 11

## 2. ANALISIS TECNICO DE LA ALTERNATIVA

### RESUMEN DE LA ALTERNATIVA (DESCRIPCIÓN DE ALTERNATIVA DE SOLUCIÓN)

Adelantar acciones de mantenimiento en zona verde del Municipio de 3876mts2 aproximadamente, ubicada en el Barrio la Michela del casco urbano.

## 3. LOCALIZACIÓN DE LA ALTERNATIVA


Municipio de Pradera Valle. Rural

### FACTORES ANALIZADOS PARA LLEVAR A CABO LA ALTERNATIVA.

FACTORES ANALIZADOS	X
Aspectos administrativos y políticos	x
Cercanía de fuentes de abastecimiento	x
Costo y disponibilidad de terrenos	
Estructura impositiva y legal	
Impacto para la Equidad de Género	
Orden público	
Topografía	
Cercanía a la población objetivo	
Comunicaciones	
Disponibilidad de servicios públicos domiciliarios (Agua, energía y otros)	
Disponibilidad y costo de mano de obra	
Factores ambientales	x
Medios y costos de transporte	
Otros (Especifique)	x

## 4. CADENA DE VALOR.

**OBJETIVO ESPECIFICO:** Apoyar la realización de actividades de mantenimiento.

 <b>Municipio de Pradera</b> <b>ALCALDÍA MUNICIPAL</b> <b>DE PRADERA, VALLE</b> <b>NIT. 891380115-0</b>	<b>Nombre:</b> Consignación de información de los proyectos de inversión.	<b>Código:</b> PDOT -FT-05
	<b>Proceso:</b> Planeación, desarrollo y orden territorial.	<b>Fecha de emisión:</b> 02/07/2020
	<b>Responsable:</b> Ambiente, vivienda y desarrollo territorial	<b>Versión:</b> 1
	<b>Página:</b> 7 de 11	

Etapa (Pre inversión, Inversión o Mantenimiento.) y vigencia. (Años en que se ejecutara el proyecto.)	Producto: (Especifique los diferentes productos que espera obtener con el proyecto.)	Actividades: (Escriba todas las actividades a realizar para obtener el o los productos)	Insumos (Mano de obra, Materiales, Servicios públicos, Otros servicios, Terrenos, Edificios, Maq y equipo, Mantenimiento Maq y equipo, Otros gastos generales, Transporte)	Valor por insumo : Ubicar en el periodo 0, 1, 2 y 3	Valor total de la actividad para la vigencia:
Inversión	Zonas verdes mantenidas	Realizar acciones encaminadas al mantenimiento de zona verde	Mano de obra,	\$10.000.000	\$10.000.000

Nota: Diligenciar por parte del formulador el formato anexo del Cronograma.

## 5. RIESGO

### ANÁLISIS DE RIESGO

#### OBJETIVO GENERAL:

#### TIPO DE RIESGO:

Financieros

#### DESCRIPCIÓN DEL RIESGO:

#### PROBABILIDAD:

#### IMPACTO:

#### EFFECTOS:

#### MEDIDAS DE MITIGACIÓN:

no contar con los recursos necesarios


3. Moderado

3. Moderado

no realizar la actividad

garantizar los recursos

### PRODUCTOS

 Municipio de Pradera <b>ALCALDÍA MUNICIPAL</b> <b>DE PRADERA, VALLE</b> NIT. 891380115-0	<b>Nombre:</b> Consignación de información de los proyectos de inversión.	<b>Código:</b> PDOT -FT-05
	<b>Proceso:</b> Planeación, desarrollo y orden territorial.	<b>Fecha de emisión:</b> 02/07/2020
	<b>Responsable:</b> Ambiente, vivienda y desarrollo territorial	<b>Versión:</b> 1
		<b>Página:</b> 8 de 11

**TIPO DE RIESGO:**

Financieros

**DESCRIPCIÓN DEL RIESGO:**

no contar con los recursos

**PROBABILIDAD:**

3. Moderado

**IMPACTO:**

3.Moderado

**EFFECTOS:**

no realizar los recursos

**MEDIDAS DE MITIGACIÓN:**

garantizar los recursos

**ACTIVIDADES**
**TIPO DE RIESGO:**

De costos

**DESCRIPCIÓN DEL RIESGO:**

no contar con los recursos necesarios

**PROBABILIDAD:**

3. Moderado

**IMPACTO:**

3.Moderado

**EFFECTOS:**

no realizar los recursos

**MEDIDAS DE MITIGACIÓN:**

garantizar los recursos necesarios

**6. INGRESOS Y/O BENEFICIOS**

Población con zonas verdes mantenidas.

**INGRESO Y/O BENEFICIOS:** (Adicione cuantos cuadros considere necesarias)

TIPO DE INGRESO:	BENEFICIO: X		INGRESO (VENTAS):	
<b>DESCRIPCIÓN:</b>	Beneficios			
<b>BIEN PRODUCIDO:</b>	Otros			
<b>UNIDAD DE MEDIDA:</b>	Número			
PERIODO	CANTIDAD	VALOR UNITARIO	VALOR TOTAL	
00	47.918,00	\$27,00	\$1.293.786,00	
01	47.918,00	\$28,00	\$1.341.704,00	
02	47.918,00	\$30,00	\$1.437.540,00	
03	47.918,00	\$31,00	\$1.485.458,00	
04	47.918,00	\$32,00	\$1.533.376,00	

EL VALOR TOTAL POR PERIODO TENDRAN QUE SER IGUAL O MENOR AL 50% DEL VALOR DEL PROYECTO, ES NECESARIO INCREMENTAR EL VALOR TOTAL POR PERIODO.




Dirección: Calle 6 con Carrera 11 Esquina, Parque Principal | Teléfono: (+57) 2 267 2653  
Correo electrónico: [contáctenos@pradera-valle.gov.co](mailto:contáctenos@pradera-valle.gov.co) - [vivienda@pradera-valle.gov.co](mailto:vivienda@pradera-valle.gov.co)

763550





 Municipio de Pradera <b>ALCALDÍA MUNICIPAL DE PRADERA, VALLE</b> NIT. 891380115-0	<b>Nombre:</b> Consignación de información de los proyectos de inversión.	<b>Código:</b> PDOT -FT-05
	<b>Proceso:</b> Planeación, desarrollo y orden territorial.	<b>Fecha de emisión:</b> 02/07/2020
	<b>Responsable:</b> Ambiente, vivienda y desarrollo territorial	<b>Versión:</b> 1
		<b>Página:</b> 9 de 11

## PROGRAMACIÓN

### 1. INDICADORES DE PRODUCTO: (Para los objetivos específicos del proyecto)

EL OBJETIVO VIENE DILIGENCIADO Y SE TENDRA QUE ASOCIAR EL INDICAR ESTABLECIDO EN LA MGA.

NOMBRE DEL INDICADOR	MEDIDO A TRAVES DE	META	PROGRAMAR (DEBE SER GUAL A LA META)	FUENTE DE VERIFICACIÓN	
				TIPO DE FUENTE	FUENTE DE VERIFICACIÓN
1.1.1 Zonas verdes mantenidas	Metros cuadrados de zonas verdes	3.876,0000	3.876,0000	INFORMES	INFORMES,

### 2. INDICADORES DE GESTIÓN: (Para las actividades del proyecto)

SE DEBE DAR CLICK EN ADICIONAR INDICADOR DEL BIS – BUSCAR INDICADOR – SECTOR – ASIGNAR EL SECTOR CORRESPONDIENTE Y BUSCAR EL INDICADOR QUE MAS APLIQUE A LA ACTIVIDAD, ES NECESARIO CONTAR CON LA BATERIA DE INDICADORES DE LA MGA.

LUEGO SE DEBE DAR CLICK EN PROGRAMAR Y DILIGENCIAR EL PERIODO ACORDE AL INDICADOR SELECCIONADO.

NOMBRE DEL INDICADOR	MEDIDO A TRAVES DE	META	PROGRAMAR (DEBE SER GUAL A LA META)	FUENTE DE VERIFICACIÓN	
				TIPO DE FUENTE	FUENTE DE VERIFICACIÓN
Acciones De Fortalecimiento Institucional Emprendidas	Número	3.876	3.876	INFORME	registro fotografico


### 3. FUENTES DE FINANCIACIÓN

#### CLASIFICACIÓN PRESUPUESTAL



Dirección: Calle 6 con Carrera 11 Esquina, Parque Principal | Teléfono: (+57) 2 267 2653  
Correo electrónico: [contáctenos@pradera-valle.gov.co](mailto:contáctenos@pradera-valle.gov.co) - [vivienda@pradera-valle.gov.co](mailto:vivienda@pradera-valle.gov.co) Código postal: 763550



 <p>Municipio de Pradera <b>ALCALDÍA MUNICIPAL DE PRADERA, VALLE</b> NIT. 891380115-0</p>	<b>Nombre:</b> Consignación de información de los proyectos de inversión.	<b>Código:</b> PDOT -FT-05
	<b>Proceso:</b> Planeación, desarrollo y orden territorial.	<b>Fecha de emisión:</b> 02/07/2020
	<b>Responsable:</b> Ambiente, vivienda y desarrollo territorial	<b>Versión:</b> 1
		<b>Página:</b> 10 de 11

**PROGRAMA PRESUPUESTAL :4002 - Ordenamiento territorial y desarrollo urbano**

**Viene Diligenciado**

**SUBPROGRAMA PRESUPUESTAL.: 0900 INTERSUBSECTORIAL AMBIENTE**

**Se debe diligenciar acorde a la clasificación presupuestal del gasto de inversión.**

**Fuentes de financiación por etapa. (Adicione cuantas filas considere necesarias)**

<b>Etapas (Pre inversión, Inversión o Mantenimiento.)</b>	<b>Tipo de entidad (Acorde a entidad financiadora)</b>	<b>Departamento</b>	<b>Municipio</b>	<b>Tipo de recursos (Describa la fuente de financiación del proyecto)</b>
Inversión	Municipios	Valle	Pradera	Propios

<b>PERIODO</b>	<b>CANTIDAD</b>	<b>VALOR</b>
00	1,0	\$10.000.000
01		
02		
03		
04		


#### 4. RESUMEN DEL PROYECTO

##### MATRIZ DE MARCO LÓGICO

**SE DEBE DAR CLICK EN EL RECUADRO AZUL QUE DICE EDITAR MATRIZ Y DILIGENCIAR – DAR CLICK EN EL LAPIZ Y DILIGENCIAR LA COLUMNA QUE DICE SUPUESTO.**

**LA COLUMNA DESCRIPCIÓN DEL RIESGO VIENE DILIGENCIADA, TRAYENDO INFORMACIÓN ANTES ESCRITA.**

<b>DESCRIPCIÓN DEL RIESGO</b>	<b>SUPUESTOS</b>
-------------------------------	------------------

 Municipio de Pradera <b>ALCALDÍA MUNICIPAL</b> <b>DE PRADERA, VALLE</b> NIT. 891380115-0	<b>Nombre:</b> Consignación de información de los proyectos de inversión.	Código: PDOT -FT-05
	<b>Proceso:</b> Planeación, desarrollo y orden territorial.	Fecha de emisión: 02/07/2020
	<b>Responsable:</b> Ambiente, vivienda y desarrollo territorial	Versión: 1
		Página: 11 de 11

<b>OBJETIVOS</b>	Prevenir el deterioro en zonas verdes del Municipio de Pradera
<b>PRODUCTOS</b>	1.1 Zonas verdes mantenidas (Producto principal del proyecto) 1.1 Zonas verdes mantenidas (Producto principal del proyecto)
<b>ACTIVIDADES:</b>	1.1.1 - Realizar acciones encaminadas al mantenimiento de zona verde.(*)