


Germán C.

| | | |
|--|---|-------------------------------|
|  | DIRECCIONAMIENTO ESTRATEGICO Y ARTICULACION GERENCIAL | F.SOLICITUD PRECONTRACTUAL RP |
| | CONCEPTO PRECONTRACTUAL | |
| | Gastos de Inversión-RP-ACC | |
| | | Versión: NA |
| | | Fecha de aprobación: SN |

| | | | |
|-----------------------|--|---------------|---------------|
| # Concepto | 033 | Fecha emisión | 20/01/2025 |
| Entidad | AGENCIA CATASTRAL DE CUNDINAMARCA | Valor Total | \$ 70.000.000 |
| Objeto precontractual | CONTRATAR LA PRESTACIÓN DE SERVICIOS PROFESIONALES ESPECIALIZADOS PARA LIDERAR EL COMPONENTE ECONOMICO EN EL MARCO DE LOS PROYECTOS DE GESTIÓN CATASTRAL CON ENFOQUE MULTIPROPOSITO EN LOS MUNICIPIOS ASIGNADOS POR LA AGENCIA CATASTRAL DE CUNDINAMARCA | | |

| | | | | |
|----------------------------------|---|------------------------------|---------------------------------|---------------|
| POSICIÓN 01 | Vigencia | 2025 | Valor | \$ 70.000.000 |
| Código - Meta de Producto | 385-Actualizar la información catastral en 102.000 hectáreas del área total de la jurisdicción de la Agencia Catastral de Cundinamarca. | | | |
| Código - Sector | 04 | Código - Programa Catalogo | 0406 | |
| SPC PROYECTO | | | | |
| Programa Departamental | GENERACIÓN DE LA INFORMACIÓN GEOGRAFICA DEL TERRITORIO NACIONAL | Sub - Programa Departamental | Sector -Información Estadística | |
| BPIN - Proyecto | 2024004250143 (385-386) FORTALECIMIENTO DE LA GESTIÓN CATASTRAL MULTIPROPOSITOS EN LOS MUNICIPIOS DE LA JURISDICCIÓN DE LA ANGENCIA CATASTRAL DE CUNDINAMARCA | | | |
| Código - Producto | 0406016 - (385) Servicio de actualización catastral con enfoque multipropósito | | | |
| Fondo | 3-1100 | AREA FUNCIONAL | 6/385/CC | |
| Código - CCPET | 2.3.2.02.02.008 | Programa Presupuestario | (385) 20240042501430406016 | |
| Actividad | Procesos de actualización catastral in house con enfoque multipropósito para un total de 102.000 Ha. | | | |
| Insumos | Mano de obra calificada | | | |
| SPC - Nombre Proyecto Especifico | | | | |

Justificaciones

En el Programa del Plan de desarrollo Departamental

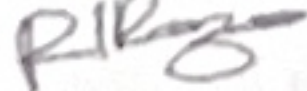
El proceso de actualización catastral con enfoque multipropósito contribuye al cumplimiento de la meta 385 del Plan Departamental de Desarrollo para actualizar la información catastral en 102.000 hectáreas del área total de la jurisdicción de la Agencia Catastral de Cundinamarca, la cual está definida en la Línea Estratégica "Bien Gobernar", particularmente en la Apuesta "Integración Regional".

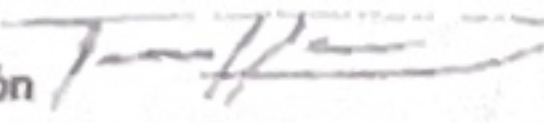
En el Proyecto de Inversión


Para el mejoramiento de la gestión catastral en el departamento se proyectó la ejecución de procesos de actualización catastral con enfoque multipropósito para un total de 102.000 Ha, con el fin de disminuir la brecha en desactualización catastral en el departamento.

| |
|--|
| |
|--|

- Ordenador del Gasto - Autorizó
- Funcionario - Revisó
- Funcionario - Elaboró
- Funcionario Planeación - Valió

WILLIAM EDUARDO ROZO - Gerente General 

JOSE ANTONIO HERRERA - Subgerente Conservación, Actualización y Formación 

JOSE ANTONIO HERRERA - Subgerente Conservación, Actualización y Formación 

TERESA FONSECA - Gerente Técnica


Teresa Fonseca Barrantes
 Gerente Código 039 Grado 01