

DATOS GENERALES DEL CONTRATISTA			
Fecha de presentación del informe:	enero de 2025	Numero de contrato:	CD-12-2024-5546
Datos del Contratista (nombres y apellidos- número de identificación)	JUAN CARLOS RAPALINO VALLE CC. No. 72.181.627		
Periodo del informe:	Informe correspondiente al periodo final del contrato 2024.	Informe número:	03
Objeto del contrato:	PRESTACIÓN DE SERVICIOS PROFESIONALES PARA BRINDAR ASESORIAS A LAS ACTIVIDADES MISIONALES Y A LOS PROGRAMAS DERIVADOS DE LA SECRETARIA DISTRITAL DE OBRAS PUBLICAS DEL DISTRITO DE BARRANQUILLA.		
Valor del contrato	SON: VEINTE MILLONES DE PESOS M/L (\$20.000.000)		
Supervisor	RAFAEL LAFONT DE SALES C.C.: 8.662.605		
Cargo	SECRETARIO DE DESPACHO SECRETARIA DISTRITAL DE OBRAS PÚBLICAS		

DESARROLLO DE ACTIVIDADES

Se realizó recorridos por nueve (09) viviendas terminadas en el barrio Barlovento, las cuales fueron intervenidas por medio del Programa de Mejoramiento de Vivienda Saludable de la Secretaría de Obras Públicas de la Alcaldía de Barranquilla, las direcciones donde se encuentran ubicadas las viviendas son:

C 9 50B 13
K 50 A1 9 27
K 50 A1 9 80
K 50 A 9 A 69
K 50 A 9A 55
K 50 A 9A 21
C 9 50 35
K 50 9A 09
K 46C 9A 25

Se realizó recorridos por trece (13) viviendas terminadas en el barrio Ciudad Modesto, las cuales fueron intervenidas por medio del Programa de Mejoramiento de Vivienda Saludable de la Secretaría de Obras Públicas de la Alcaldía de Barranquilla, las direcciones donde se encuentran ubicadas las viviendas son:

C 87 13D 32
C 85B 13C 60
C 86 14 13
C 85B 13C 12
C 86 14 39
C 85B 13 40
C 86 14 45.
C 94 13 59

C 85B 14 103.

C 87 13 37

C 85B 14 88

T 12B 98 33

C 85 13E 57

Se continua con el recorrido a las obras de vías que se están ejecutando por intermedio del proyecto construcción de vías del programa Barrios a la obra, liderado por la secretaria distrital de Obras Públicas del Distrito de Barraquilla, en el barrio la Luz en las direcciones Carrera 16 entre calle 14 hasta la calle 5 (Caño de la auyama) • Carrera 16A entre calle 14 hasta la calle 5 (Caño de la auyama), se realizan actividades de relleno y nivelación de terreno, instalación de rieles para fundición de concretos, fundición de concreto (pavimentación de vías), adecuación de terreno para construcción de andenes y bordillos, construcción de andenes y bordillos, levantamiento topográfico.

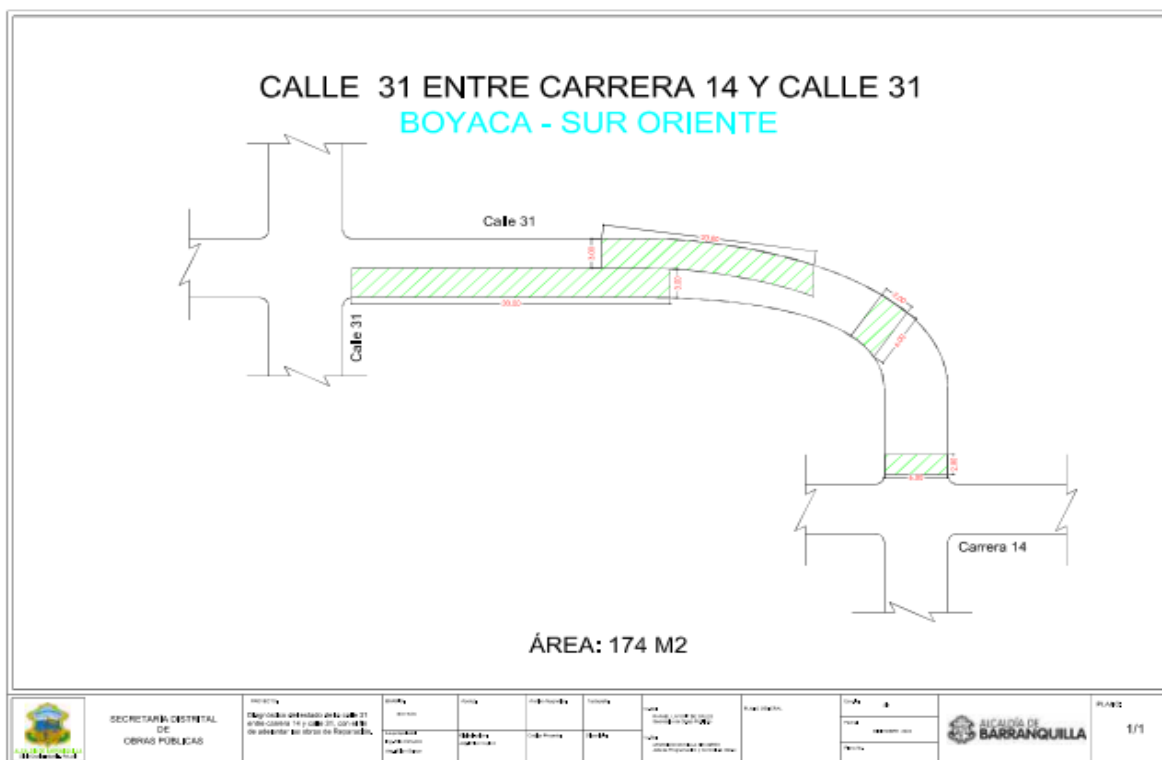


Se continua con el recorrido a las obras de vías que se están ejecutando por intermedio del proyecto construcción de vías del programa Barrios a la obra, liderado por la secretaria distrital de Obras Públicas del Distrito de Barraquilla, en cual se observan durante las visitas avances de las obras correspondiente a los siguiente:

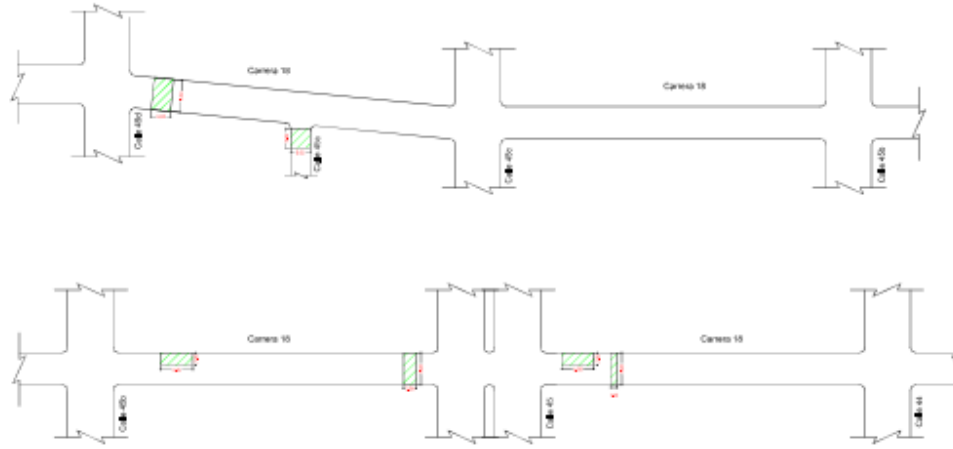
- En la carrera 3E con calle 19 y termina en la calle 30 en el Barrio Simón Bolívar, se avanza en la ejecución de las obras.
- El tramo de la calle 68B y calle 70 con carrera 24 del barrio san Felipe, se avanza en la ejecución de las obras.
- El tramo de la calle 68 y 68B con la carrera 24B en barrio San Felipe, se avanza en la ejecución de las obras.
- Carrera 33 Entre Calle 34 Y 33, obra terminada.
- Calle 36b Entre 6a Y 5, se avanza en la ejecución de las obras.
- Carrera 39 entre calles 72 y 73, se avanza en la ejecución de las obras.

ACTIVIDADES: Adecuación de andenes y bordillos, retiro de material sobrante, pavimentación en concreto.

Se realiza revisión de planos digitalizados, de acuerdo a las visitas realizadas en diferentes puntos de la ciudad (localidad suroriente), a las vías mal estado para ser incluidas en el programa de recuperación de la Malla vial y Barrios a la Obra de la Secretaria Distrital de Obras Públicas. Los planos revisados son:



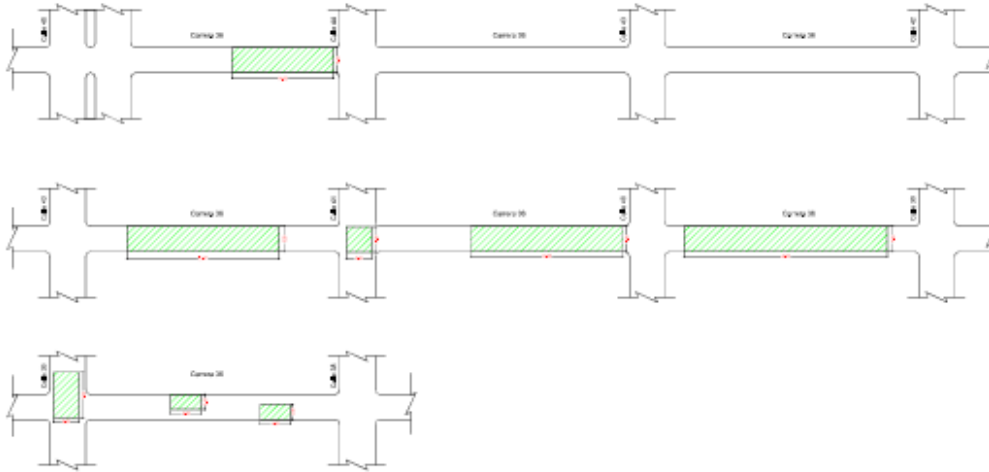
CARRERA 18 ENTRE CALLES 44 Y 45D CEVILLAR - SUR ORIENTE



ÁREA: 54 M2

	SECRETARÍA DISTRITAL DE OBRAS PÚBLICAS	PROYECTO	UBICACIÓN	FECHA	PROYECTANTE	ESCALA	FECHA	PROYECTO	FECHA	PROYECTO		PLANO 1/1
		Mejoramiento del estado de la Carrera 18 entre Calles 44 y 45D, con el fin de solucionar las obras de pavimentación.	Calle 18 Cevillar - Sur Oriente	2024	S.A.	1:50	2024	1:50	2024	2024		

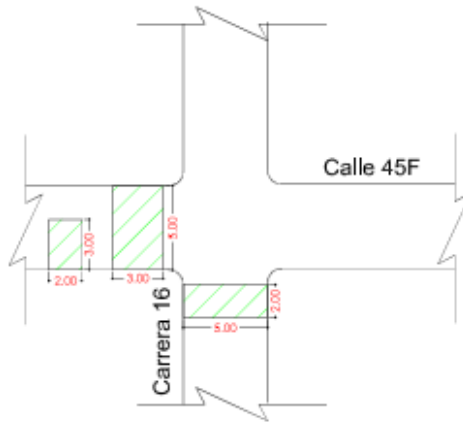
CARRERA 36 ENTRE CALLES 38 Y 45 CHIQUINQUIRA - SUR ORIENTE



ÁREA: 866 M2

	SECRETARÍA DISTRITAL DE OBRAS PÚBLICAS	PROYECTO	UBICACIÓN	FECHA	PROYECTANTE	ESCALA	FECHA	PROYECTO	FECHA	PROYECTO		PLANO 1/1
		Mejoramiento del estado de la Carrera 36 entre Calles 38 y 45, con el fin de solucionar las obras de pavimentación.	Calle 36 Chiquinquirá - Sur Oriente	2024	S.A.	1:50	2024	1:50	2024	2024		

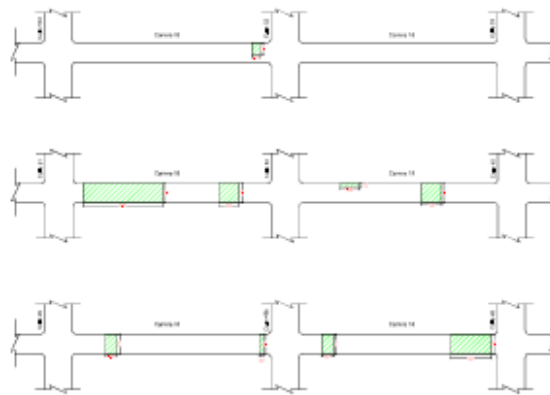
CARRERA 16 # 45F- 16
CEVILLAR - SUR ORIENTE



ÁREA: 31 M2

	SECRETARÍA DISTRITAL DE OBRAS PÚBLICAS	PROYECTO: Mejoramiento del estado de la carrera 16 entre calles 47 y 53B, con el fin de incorporar las obras de Recreación.	UBICACIÓN: Calle 16	CATEGORÍA: Mejoramiento	FASE: Ejecución	ESCALA: 1:100	FECHA: 2024-08-20	PLAN: 01	HOJA: 1/1		PLANO: 1/1

CARRERA 18 ENTRE CALLES 47 Y 53B
CEVILLAR - SUR ORIENTE



ÁREA: 206 M2

	SECRETARÍA DISTRITAL DE OBRAS PÚBLICAS	PROYECTO: Mejoramiento del estado de la carrera 18 entre calles 47 y 53B, con el fin de incorporar las obras de Recreación.	UBICACIÓN: Calle 18	CATEGORÍA: Mejoramiento	FASE: Ejecución	ESCALA: 1:100	FECHA: 2024-08-20	PLAN: 01	HOJA: 1/1		PLANO: 1/1

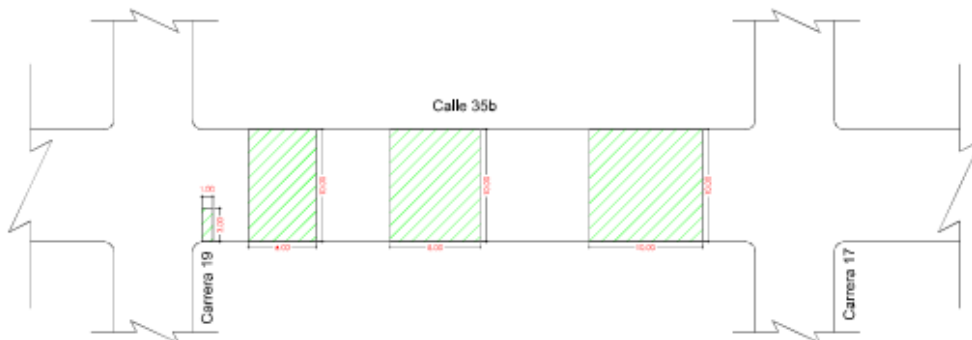
CARRERA 17 ENTRE CALLES 31 Y 36 LA UNIÓN - SUR ORIENTE



ÁREA: 270 M2

	SECRETARÍA DISTRITAL DE OBRAS PÚBLICAS	PROYECTO	UBICACIÓN	USO	PROYECTADA	FECHA	ESCALA	FECHA DE ELABORACIÓN	FECHA DE APROBACIÓN	FECHA DE REVISIÓN	FECHA DE EMISIÓN		PLANO 1/1
		Objeto del estudio de la Carrera 17 entre calles 31 y 36, con el fin de determinar las obras de Recreo y Esparcimiento.	Calle 17	Recreación y Esparcimiento	Calle 17	1:100	15/04/2024	15/04/2024	15/04/2024	15/04/2024	15/04/2024		

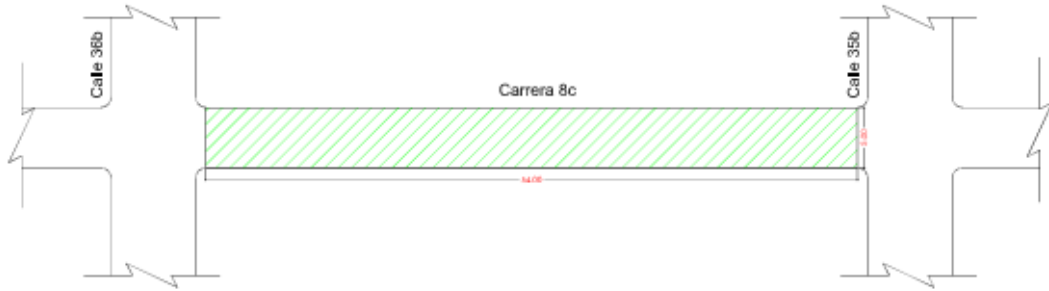
CALLE 35B ENTRE CARRERAS 17 Y 19 LA UNIÓN - SUR ORIENTE



ÁREA: 233 M2

	SECRETARÍA DISTRITAL DE OBRAS PÚBLICAS	PROYECTO	UBICACIÓN	USO	PROYECTADA	FECHA	ESCALA	FECHA DE ELABORACIÓN	FECHA DE APROBACIÓN	FECHA DE REVISIÓN	FECHA DE EMISIÓN		PLANO 1/1
		Objeto del estudio de la Calle 35b entre carreras 17 y 19, con el fin de determinar las obras de Recreo y Esparcimiento.	Calle 35b	Recreación y Esparcimiento	Calle 35b	1:100	15/04/2024	15/04/2024	15/04/2024	15/04/2024	15/04/2024		

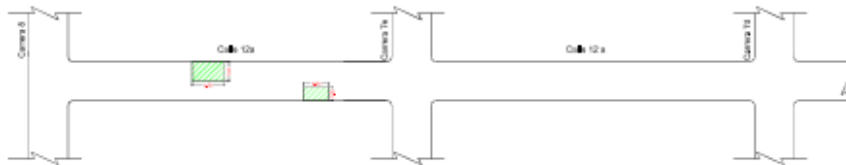
CARRERA 8C ENTRE CALLES 35B Y 36B LAS PALMAS - SUR ORIENTE



ÁREA: 270 M2

	SECRETARÍA DISTRITAL DE OBRAS PÚBLICAS	PROYECTO: Mejoramiento del estado de la Carrera 8c entre Calles 35b y 36b, con el fin de solucionar las obras de Recreo.	UBICACIÓN: Las Palmas	COORDENADAS: 98-0-0-0	ESCALA: 1:100	FECHA: 10-04-2024	TÍTULO: PLAN DE OBRAS DE MEJORAMIENTO DEL ESTADO DE LA CARRERA 8C ENTRE CALLES 35B Y 36B	PLAN: 1/1		PLANO: 1/1

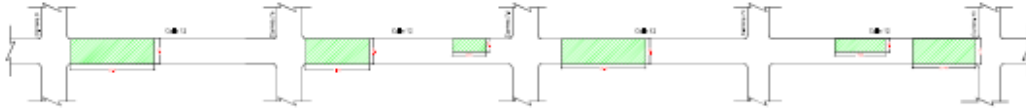
CALLE 12A ENTRE CARRERA 8 Y 7E PASADENA - SUR ORIENTE



ÁREA: 23 M2

	SECRETARÍA DISTRITAL DE OBRAS PÚBLICAS	PROYECTO: Mejoramiento del estado de la Calle 12a entre Carreras 8 y 7E, con el fin de solucionar las obras de Recreo.	UBICACIÓN: Pasadena	COORDENADAS: 98-0-0-0	ESCALA: 1:100	FECHA: 10-04-2024	TÍTULO: PLAN DE OBRAS DE MEJORAMIENTO DEL ESTADO DE LA CALLE 12A ENTRE CARRERA 8 Y 7E	PLAN: 1/1		PLANO: 1/1

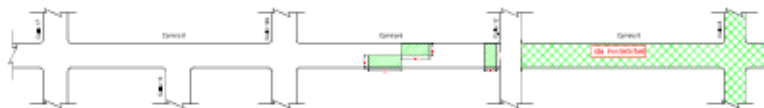
CALLE 12 ENTRE CARRERAS 7B Y 8 PASADENA - SUR ORIENTE



ÁREA: 480 M2

	SECRETARÍA DISTRITAL DE OBRAS PÚBLICAS	PROYECTO	OBJETIVO	ESTADO	FECHA	PROYECTADO POR	REVISADO POR	APROBADO POR	FECHA	ESCALA		PLANO 1/1
		Mayor Ochoa ordenado por el Comité de Asesoría Técnica y el Comité de Asesoría en Obras de Recreo y L.	Proyecto Ejecución Construcción Mantenimiento	2024 2024-01-15	2024 2024-01-15	2024 2024-01-15	JUAN CARLOS GONZALEZ JUAN CARLOS GONZALEZ	JUAN CARLOS GONZALEZ JUAN CARLOS GONZALEZ	JUAN CARLOS GONZALEZ JUAN CARLOS GONZALEZ	1:100 1:100		

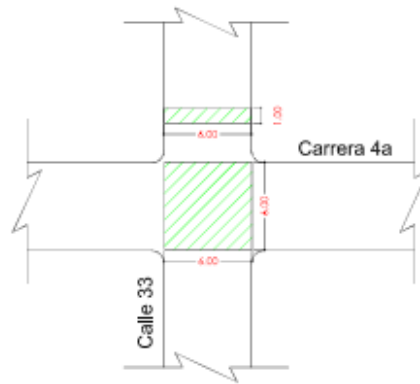
CARRERA 8 ENTRE CALLES 8 Y 17 PASADENA - SUR ORIENTE



ÁREA: 58 M2

	SECRETARÍA DISTRITAL DE OBRAS PÚBLICAS	PROYECTO	OBJETIVO	ESTADO	FECHA	PROYECTADO POR	REVISADO POR	APROBADO POR	FECHA	ESCALA		PLANO 1/1
		Mayor Ochoa ordenado por el Comité de Asesoría Técnica y el Comité de Asesoría en Obras de Recreo y L.	Proyecto Ejecución Construcción Mantenimiento	2024 2024-01-15	2024 2024-01-15	2024 2024-01-15	JUAN CARLOS GONZALEZ JUAN CARLOS GONZALEZ	JUAN CARLOS GONZALEZ JUAN CARLOS GONZALEZ	JUAN CARLOS GONZALEZ JUAN CARLOS GONZALEZ	1:100 1:100		

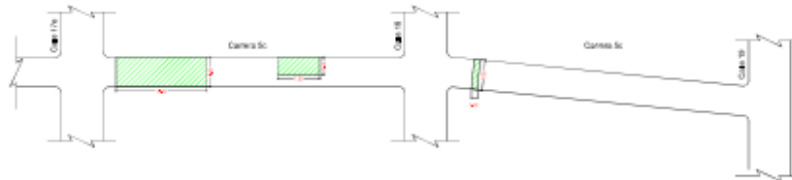
CALLE 33 CON CARRERA 4A
EL LIMÓN - SUR ORIENTE



ÁREA: 42 M2

	SECRETARÍA DISTRITAL DE OBRAS PÚBLICAS	PROYECTO: Mejoramiento del estado físico de la Carrera 33 con Carrera No. 4 con el fin de facilitar las obras de Reparación.	UBICACIÓN: EL LIMÓN	CÓDIGO: 000-000000	DESCRIPCIÓN: Mejoramiento de la infraestructura	FECHA: 2024-08-14	ESCALA: 1:100	AUTOR:	REVISOR:	APROBADO:	FECHA:	FOLIO: 1/1	

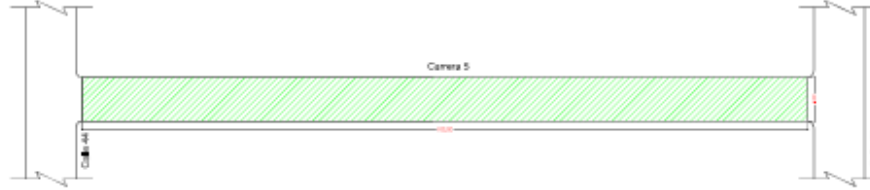
CARRERA 5C ENTRE CALLES 17E Y 19
SIMÓN BOLÍVAR - SUR ORIENTE



ÁREA: 101 M2

	SECRETARÍA DISTRITAL DE OBRAS PÚBLICAS	PROYECTO: Mejoramiento del estado físico de la Carrera 5C entre Calles 17E y 19, con el fin de facilitar las obras de Reparación.	UBICACIÓN: SIMÓN BOLÍVAR	CÓDIGO: 000-000000	DESCRIPCIÓN: Mejoramiento de la infraestructura	FECHA: 2024-08-14	ESCALA: 1:100	AUTOR:	REVISOR:	APROBADO:	FECHA:	FOLIO: 1/1	

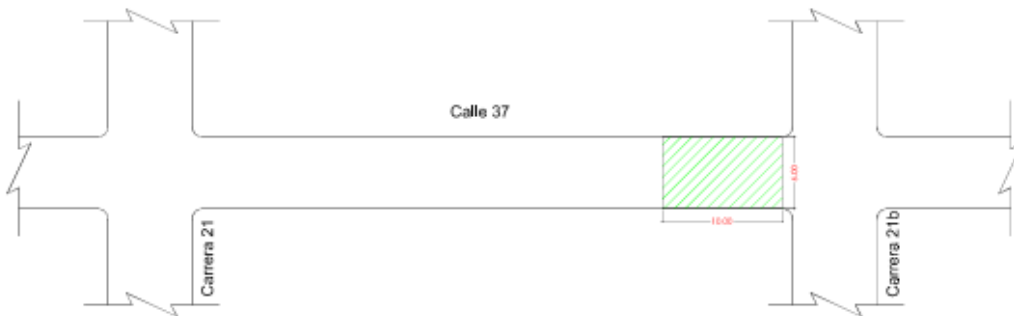
CARRERA 5 ENTRE CALLES 42 Y 42
BUENOS AIRES - SUR ORIENTE



ÁREA: 600 M2

	SECRETARÍA DISTRITAL DE OBRAS PÚBLICAS	OBJETIVO El presente estudio de la Carrera 5 entre Calles 42 y 42, con el fin de solicitar las obras de pavimentación.	CÓDIGO 40000000	CLASIFICACIÓN 40000000	SUB-CATEGORÍA 40000000	ACTIVIDAD 40000000	FASE 40000000	PLAN DE OBRAS	FECHA 2024		PLANO 1/1

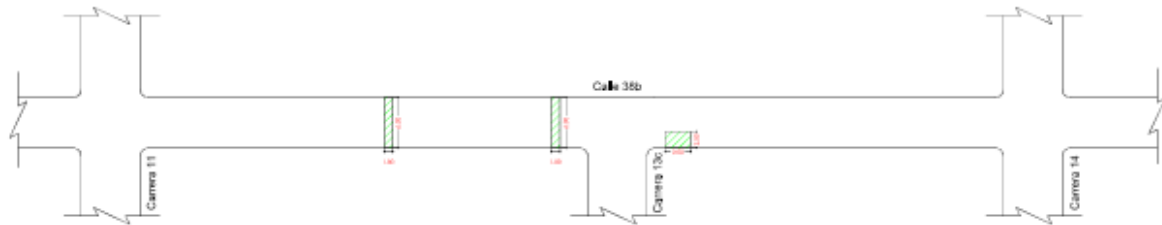
CALLE 37 ENTRE CARRERAS 21 Y 21B
LOS COCOS - SUR ORIENTE




ÁREA: 60 M2

	SECRETARÍA DISTRITAL DE OBRAS PÚBLICAS	OBJETIVO El presente estudio de la Calle 37 entre Carreras 21 y 21b, con el fin de solicitar las obras de pavimentación.	CÓDIGO 40000000	CLASIFICACIÓN 40000000	SUB-CATEGORÍA 40000000	ACTIVIDAD 40000000	FASE 40000000	PLAN DE OBRAS	FECHA 2024		PLANO 1/1

CALLE 38B ENTRE CARRERAS 11 Y 14
LA UNIÓN - SUR ORIENTE



ÁREA: 21 M2

	SECRETARÍA DISTRITAL DE OBRAS PÚBLICAS	PROYECTO: Obra pública de instalación de la calle 38b entre carreras 11 y 14, con el fin de mejorar las obras de Recreo y...	UBICACIÓN: LA UNIÓN	CARRERA: Carrera 11	MANIFIESTO: 100-11-11-11-11	FOLIO: 100-11-11-11-11	FECHA: 10/01/2023	PLAN: 1/1	
		AUTORIDAD: Alcaldía Municipal de Barranquilla	ESTADO: 100-11-11-11-11	FOLIO: 100-11-11-11-11	FECHA: 10/01/2023	PLAN: 1/1			

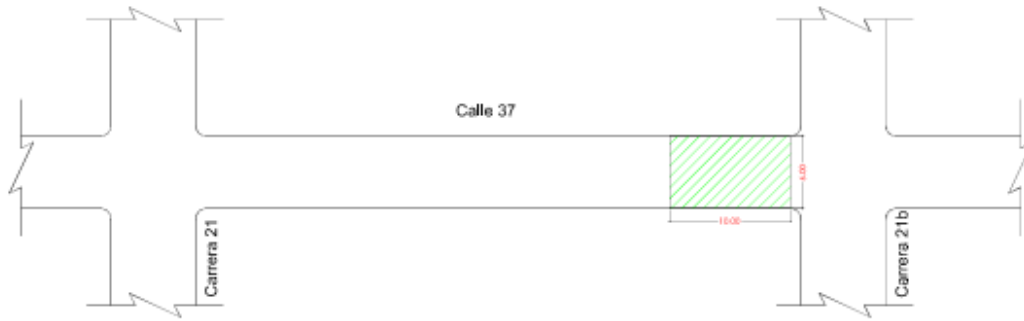
CARRERA 4A ENTRE CALLES 33 Y 33C
JOSÉ ANTONIO GALÁN - SUR ORIENTE



ÁREA: 51 M2

	SECRETARÍA DISTRITAL DE OBRAS PÚBLICAS	PROYECTO: Obra pública de instalación de la carrera 4a entre calles 33 y 33c, con el fin de mejorar las obras de Recreo y...	UBICACIÓN: JOSÉ ANTONIO GALÁN	CARRERA: Carrera 4a	MANIFIESTO: 100-11-11-11-11	FOLIO: 100-11-11-11-11	FECHA: 10/01/2023	PLAN: 1/1	
		AUTORIDAD: Alcaldía Municipal de Barranquilla	ESTADO: 100-11-11-11-11	FOLIO: 100-11-11-11-11	FECHA: 10/01/2023	PLAN: 1/1			

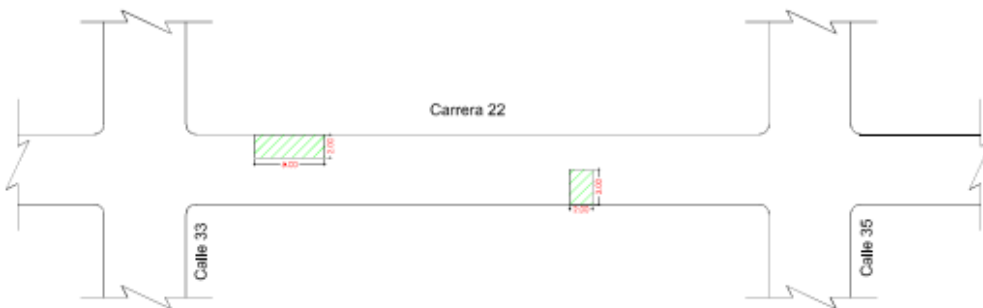
CALLE 37 ENTRE CARRERAS 21 Y 21B
LOS COCOS - SUR ORIENTE



ÁREA: 60 M2

	SECRETARÍA DISTRITAL DE OBRAS PÚBLICAS	PROYECTO: Mejoramiento del estado de la Calle 37 entre las Carreras 21 y 21b, con el fin de solucionar las obras de Recesión.	USUARIO:	FECHA:	PROYECTADO:	REVISADO:	VALIDADO:	APROBADO:	ESCALA: 1:100		PLANO: 1/1
			CONVOCATORIA:	FECHA:	CONVOCATORIA:	FECHA:	CONVOCATORIA:	FECHA:	CONVOCATORIA:		

CARRERA 22 ENTRE CALLES 33 Y 35
LOS MONTES - SUR ORIENTE



ÁREA: 21 M2

	SECRETARÍA DISTRITAL DE OBRAS PÚBLICAS	PROYECTO: Mejoramiento del estado de la Carrera 22 entre las Calles 33 y 35, con el fin de solucionar las obras de Recesión.	USUARIO:	FECHA:	PROYECTADO:	REVISADO:	VALIDADO:	APROBADO:	ESCALA: 1:100		PLANO: 1/1
			CONVOCATORIA:	FECHA:	CONVOCATORIA:	FECHA:	CONVOCATORIA:	FECHA:	CONVOCATORIA:		

