



20241900600313

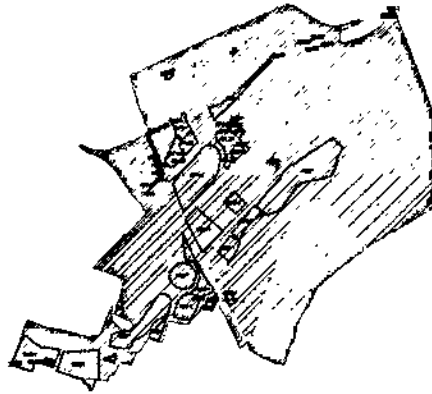
| INFORMACION GENERAL | | |
|--|------------------------------------|---|
| Número de contrato: 20241800023577 | Fecha de radicación: 09/12/2024 | Número de Radicación: 20241900600313 |
| Fecha del Acta de inicio: 15/08/2024 | Plazo del contrato: 31/12/2024 | Periodo del Informe comprendido |
| | | Desde: 16/11/2024 |
| Objeto: PRESTAR LOS SERVICIOS COMO PROFESIONAL EN LA SECRETARÍA DE PLANEACIÓN EN LOS PROCESOS DE GESTIÓN DE LA INFORMACIÓN GEOGRÁFICA Y CARTOGRÁFICA, EN EL MARCO DEL PROYECTO "FORTALECIMIENTO A LA OPERATIVIDAD DE LOS SISTEMAS DE INFORMACION COMO HERRAMIENTA DE TOMA DE DECISIONES PARA LA PLANEACION ESTRATEGICA DEL MUNICIPIO DE POPAYAN" | | |
| Supervisor y/o Interventor: Diego Rafael Chavez | | |
| Nombre o razón social del contratista: Nicolás Ernesto Muñoz | | C.C.-N.I.T.: 83043893 |
| Dirección: Bloques de Moscopan. Bl A6 Ap 403 | | Teléfonos: 3148530167 |

| Informe parcial X | | Informe Final |
|---|---|---------------|
| OBLIGACIONES O ACTIVIDADES CONTRACTUALES | DESCRIPCIÓN DE ACTIVIDADES REALIZADAS | ANEXOS |
| 1. Apoyar la estructuración de la base de datos geográficas necesarias para los procesos de gestión territorial del municipio de Popayán. | <p>1. Se elaboró base de datos con información solicitada para el Proyecto de Revitalización del barrio Bolívar de acuerdo a polígono entregado por coordinación</p> <ul style="list-style-type: none"> [-] Barrio_Bolívar.gdb <ul style="list-style-type: none"> [-] Amenazas <ul style="list-style-type: none"> [x] Amenaza_Inundac [x] Amenaza_MM [-] Det_Ambientales <ul style="list-style-type: none"> [x] Rios [x] Ronda_Hídrica [-] Det_Infraestructura <ul style="list-style-type: none"> [x] Redes_Alcanos [x] Redes_CEO [x] Vias [-] Det_Patrimoniales <ul style="list-style-type: none"> [x] NivConserv_Arquitect [x] NivConserv_Contextual [x] NivConserv_Integral [x] PEMP_Sector_Antiguo [x] Galeria_Barrío_Bolívar [x] Predios <p>La base se dispone en el repositorio, en la siguiente ruta: Z:\05 ENTREGABLES\19 Nicolas Muñoz\RTA RADICADOS\RTA RAD 20242100475963</p> | 1 GDB |

(12)



20241900600313



2. De acuerdo a asignación por parte de coordinación, se digitalizó imagen con clasificación según metodología Corine Land Cover de coberturas para el Plan de Ordenamiento Territorial POT.

Posteriormente se unificó con las capas digitalizadas por mis compañeros Natalia Rengifo y Alexander Avendaño, en una sola capa.

- ☐ COBERTURAS POT
- ☐ CLC_2024 union
 - ☑ CLC_2024 union.shp
 - ☑ Alex COBERTURAS.shp
 - ☑ nATA Coberturas.shp
 - ☑ Nico CLC_2024.shp

En el siguiente enlace al repositorio se encuentra el archivo en formato shapefile

Z:\05 ENTREGABLES\19 Nicolas Munoz\SHP\COBERTURAS POT\CLC 2024 union\CLC 2024 union.shp

1 SHP

2. Brindar apoyo profesional en la revisión de la información geográfica y cartográfica para los procesos de gestión territorial en sus diferentes componentes.



1. Se realizó revisión y corrección topológica a la capa de clasificación de coberturas para el Plan de Ordenamiento Territorial de acuerdo a metodología Corine Land Cover

- ☐ COBERTURAS POT
- ☐ CLC_2024 union
 - ☑ CLC_2024 union.shp
 - ☑ Alex COBERTURAS.shp
 - ☑ nATA Coberturas.shp
 - ☑ Nico CLC_2024.shp

En el siguiente enlace al repositorio se encuentra el archivo en formato shapefile

1 SHP

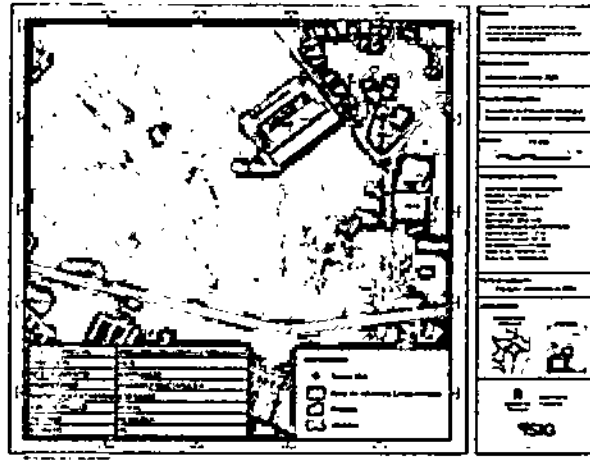
**20241900600313**

| | | |
|---|---|-------|
| | <u>Z:\05 ENTREGABLES\19 Nicolas Munoz\SHp\COBERTURAS POT\CLC 2024 union\CLC 2024 union.shp</u> | |
| <p>3. Apoyar la realización y actualización de las salidas gráficas convencionales de acuerdo con el formato aprobado para tal fin.</p> | <p>1. Se elaboró salida gráfica para dar respuesta al oficio con radicado 20241150429152 en donde solicitaban información de la vereda San Rafael</p>  <p>La información se envió vía correo electrónico y una copia del archivo se encuentra en el siguiente enlace: <u>\\172.16.60.4\arcgis-repo\05 ENTREGABLES\19 Nicolas Munoz\RTA RADICADOS\RTA RAD 20241150429152</u></p> | 1 PDF |
| | <p>2. Se generaron dos salidas gráficas solicitadas por coordinación, referentes a dos predios ubicados en la vereda Río Blanco, predios con presencia de torres de ISA y con área de influencia de la línea eléctrica.</p>  | 2 PDF |

124



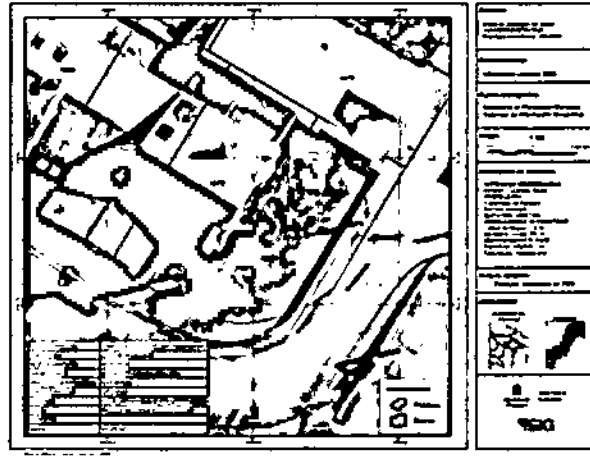
20241900600313



3. Se generaron 3 salidas gráficas solicitadas por coordinación atendiendo a requerimiento de la Secretaría de Desarrollo Ambiental y Fomento Económico DAFE referente a exclusión de zonas verdes del PGIRS según radicado anexo no. 20242100478861 del 11/10/2024

En el siguiente enlace del repositorio se encuentra una copia de las mismas:

Z:\05 ENTREGABLES\19 Nicolas Muñoz\RTA RADICADOS\RTA RAD 20241150415012



(12)




20241900600313

| | | |
|--|--|--------------------|
| |  | |
| <p>4. Apoyar la realización de las fichas técnicas y documentación requerida de la información geográfica existente en el municipio de Popayán conforme a los formatos establecidos por la coordinación.</p> | <p>1. Se realizó el metadato de la capa de Reclasificación de Coberturas Corine Land Cover CLC a partir de la capa CRC 2018 y ortofoto IGAC escala 1:25000. Se establece procedimiento para Clasificación Supervisada.</p> <p>La capa trabajada en conjunto con los compañeros Natalia Rengifo y Alexandre Avendaño se encuentra en el repositorio en la siguiente ruta: <u>Z:\05 ENTREGABLES\19 Nicolas Munoz\SHP\COBERTURAS POT\CLC 2024 union\CLC 2024 union.shp</u></p> | <p>1 documento</p> |

(77)



20241900600313

Description: **Revisión**
 Clasificación Coberturas CLC
 shapefile

 Tags
 Reclasificación, Coberturas, Carine Land Cover
 Summary
 Clasificación Supervisada de Coberturas
 Description
 Reclasificación de Cobertura Carine Land Cover CLC a partir de la capa CRC 2018 y artefacto IGAC escala 1:25000. Se establece procedimiento para Clasificación Supervisada
 Credits
 Alcaldía de Popayán, Secretaría de Planeación
 Oficina de Sistemas de Información Geográfica
 Use Restrictions
 There are no access and use limitations for this item
 Extent
 West -76.774247 East -76.384780
 North 2.572548 South 2.211095
 Scale Range
 Maximum (zoomed in) 1:5,000
 Minimum (zoomed out) 1:150,000,000

1. Se asistió a la citación por parte de la Secretaría de Planeación al debate de control interno contra el secretario de despacho, Carlos Horacio Quintero



5. Asistir y participar en las reuniones y comités técnicos a los que sean convocados.



20241900600313



1. Dando respuesta a oficio radicado No. 20241130503682, por el edil Eider Montoya, de la Comuna 7, se generó y se radicó respuesta al mismo, con información de la División Política Administrativa Rural y Urbana del Municipio, donde se indica el perímetro Urbano del Municipio de Popayán de conformidad al decreto 006 del 2002 con el cual se adopta el Plan de Ordenamiento Territorial.

6. Dar respuesta de manera oportuna (no mayor a 15 días) a las PQRS relacionadas con el sistema de información geográfico municipal.



20241900570131

Popayán, 2024 11 22

Radicación: 2024110111

Señor
EIDER HERNY MONTOYA AMORINO
Edil Comuna 7
Ciudad

Asunto: Respuesta a radicado: 20241130503682 Solicud del plano del Municipio de Popayán, Área Urbana Rural

Cordial saludo,

Como respuesta a su solicitud, se envían dos (2) planos que corresponden a la DIVISION POLITICA ADMINISTRATIVA RURAL Y URBANA DEL MUNICIPIO, donde se indica el perímetro Urbano del Municipio de Popayán de conformidad al decreto 006 del 2002 con el cual se adopta el Plan de Ordenamiento Territorial.

La información es enviada en formato PDF al correo edimontoya2024@gmail.com.

Atentamente,

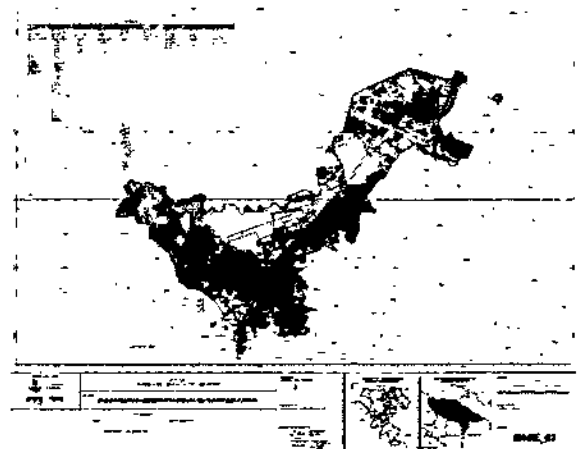
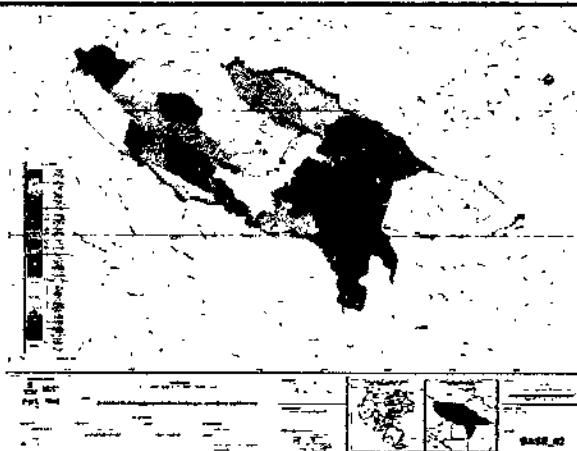
Yaelin Hurtado Ochoa
Secretaria de Planeación Municipal
Alcaldía de Popayán

Plano: Plano Urbano
Fecha: 2024-11-22
Área: Oficina de Planeación
Código: 001

1 tabla y 1 carpeta
RAR



20241900600313



La información es enviada en formato PDF al correo eidermont520@hotmail.com

En la siguiente ruta al repositorio se encuentra la información relacionada:

Z:\05_ENTREGABLES\19_Nicolas Muñoz\RTA RADICADOS\RTA RAD 20241130503682

7. Presentar informe mensual y final de actividades realizadas durante la ejecución del contrato.

Se presenta el Cuarto informe de actividades que corresponde al periodo comprendido entre:

| No. de informe | Periodo |
|----------------|-------------------------|
| 1 | 15/08/2024 – 31/08/2024 |
| 2 | 01/09/2024 – 15/09/2024 |
| 3 | 16/09/2024 – 15/10/2024 |
| 4 | 16/10/2024 – 15/11/2024 |
| 5 | 16/11/2024 – 15/12/2024 |

ARF



20241900600313

8. Las demás actuaciones que sean estrictamente necesarias para el logro del objeto contractual y que se encuentren en la órbita general del mismo.

1. Se generó centroide a capa asignada por coordinación referente a 35 predios para viabilización por el Ministerio de Vivienda y se actualizó tabla en formato Excel adjunta al correo

1 tabla y 1 shape

En la siguiente ruta del repositorio se encuentra la capa de centroides generada junto con la tabla en formato Excel
Z:\05_ENTREGABLES\19_Nicolas Munoz\SHPT\35 PREDIOS PT

OBSERVACIONES

POR PARTE DEL CONTRATISTA: "EL CONTRATISTA SE COMPROMETE A EJECUTAR LAS ACTIVIDADES DEL CONTRATO, HASTA SU FECHA DE TERMINACIÓN CON VERIFICACIÓN DEL SUPERVISOR, PERO POR CIERRE FISCAL SE RADICA EL INFORME CON FECHA ANTICIPADA"

POR PARTE DEL SUPERVISOR:

FIRMA CONTRATISTA

CUMPLIMIENTO Y/O RECIBIDO A SATISFACCIÓN

El Supervisor, dando cumplimiento a los Artículos 83 y 84 de la Ley 1474 de 2011 certifica que el Contratista ha cumplido cabalmente con el objeto contractual desarrollando las actividades descritas anteriormente, dentro del periodo de tiempo comprendido entre el 16/11/2024 y 15/12/2024 y cumpliendo con el pago al Sistema de Seguridad Social, y por lo que se procede a la elaboración del acta de pago parcial X y/o final , para el trámite de pago.

FIRMA SUPERVISOR
DIEGO RAFAEL CHAVEZ

FIRMA APOYO A LA SUPERVISIÓN
(SI APLICA)

Nota: En caso que el contratista presente un informe de actividades en formato externo, el supervisor del contrato deberá diligenciar este documento trasladando la información del informe presentado por el contratista indicando el número de radicado y el número de folios.

DOCUMENTOS ANEXOS

No. FOLIOS, CD'S,
DVD'S

12/1



ALCALDIA DE POPAYAN

F-GC-CT-08

INFORME DE EJECUCION Y SUPERVISIÓN CONTRACTUAL

Versión: 05


Página 10 de 10

20241900600313

CONSTANCIA DE RECEPCION DE DOCUMENTOS QUE CONFORMAN EL EXPEDIENTE CONTRACTUAL DE LA UNIDAD ADMINISTRATIVA CONTRATANTE, PARA TRÁMITE DE PAGO.

Yo, Fares recibo a los 1 días del mes de 1 del año 2024 los documentos anteriormente descritos, los cuales pasan a ser parte del expediente contractual.

Firma recibido Personal Archivo de Gestión Oficina Asesora Jurídica.



(10)