



Superintendencia de Notariado y Registro

INFORME MENSUAL DE ACTIVIDADES

FECHA DE DILIGENCIAMIENTO					
DIA	30	MES	06	AÑO	2025

DATOS

NOMBRE CONTRATISTA: JAIRO RAMIREZ BENJUMEA
No DE CONTRATO: BM013 de 2024
PERFIL: CONSULTOR SALVAGUARDA SOCIAL.
DEPENDENCIA: UNIDAD DE GESTION CATASTRO MULTIPROPOSITO.
SUPERVISOR DEL CONTRATO: JOHANNA ANDREA RODRÍGUEZ HERRERA.
PERIODO A COBRAR: DEL 1 AL 30 DE JUNIO DE 2025.

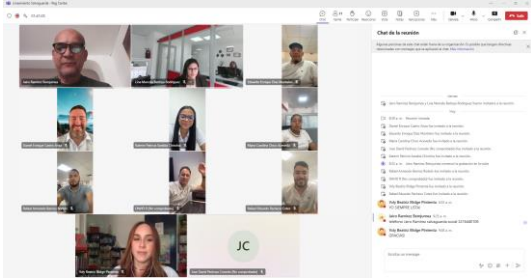
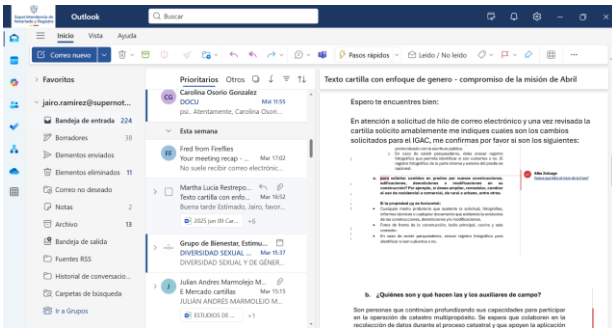
DESCRIPCIÓN DE LA ENTREGA

- Detalle el estado de las actividades durante la ejecución del contrato en el año:

OBLIGACIONES	EVIDENCIAS
<p>1. Elaborar, mantener actualizado y velar por la oportuna ejecución de la estrategia para el cumplimiento de las salvaguardas sociales del proyecto, en articulación con la unidad coordinadora y de gestión de la SNR, las respectivas dependencias técnicas.</p>	<p>1. Se realizó socialización de los lineamientos técnicos de las salvaguardas sociales y ambientales del proyecto catastro Multipropósito al equipo de formalización de tierras de la regional Caribe (Magdalena, Bolívar, Atlántico). Los contenidos de la socialización fueron enunciados de la siguiente manera.</p> <p>“Las salvaguardas sociales y ambientales del proyecto Catastro Multipropósito en Colombia buscan asegurar que este vaya más allá de lo fiscal, integrando la información de los predios para la planificación territorial y la seguridad jurídica con un enfoque sostenible e inclusivo. En el ámbito social, el proyecto promueve la participación ciudadana, incorpora un enfoque de género para reducir brechas en el acceso a la propiedad, y establece mecanismos para atender a poblaciones vulnerables y territorios étnicos con respeto a sus formas de tenencia. Además, implementa estrategias para el manejo de conflictos territoriales, dispone de mecanismos de PQRSD para la ciudadanía y busca prevenir reasentamientos involuntarios. Desde la perspectiva ambiental, el Catastro se integra con la gestión ambiental y el ordenamiento territorial, aportando información para la sostenibilidad y el manejo de recursos naturales, contribuyendo a la reducción de</p>



Superintendencia de Notariado y Registro

OBLIGACIONES	EVIDENCIAS
	<p>la deforestación y facilitando la identificación de restricciones de uso en áreas protegidas, asegurando así que el proceso catastral sea compatible con la conservación ambiental y promueva la inclusión social y la equidad”</p> 
<p>2. Asistir y prestar asistencia técnica necesaria en salvaguardas sociales y ambientales para su cumplimiento por parte de las demás entidades co-ejecutoras del proyecto, en particular con el DNP y IGAC y la ANT, en adición a las demás entidades o actores del orden nacional o territorial con los que sea necesario trabajar.</p>	<p>2.</p> <p>Se recibió correo con validación de las recomendaciones que se hicieron desde el banco mundial al texto de las cartillas VIRF por parte del equipo técnico de enfoque de género del Instituto Geográfico Agustín Codazzi. Esta validación se refiere al lenguaje inclusivo que se debe tener en cuenta para que la cartilla adquiera un tono mas amplio en términos de los enfoques diferenciales y apunte al objetivo de reducir la exclusión y brechas de genero.</p> 
<p>3. Apoyar a la superintendencia de notaría y registro, en conjunto con los demás especialistas en salvaguardas sociales y ambientales de las demás entidades co ejecutoras del proyecto y demás entidades del orden nacional involucradas incluyendo el ministerio del</p>	<p>3. No se realizo la actividad en este periodo.</p>

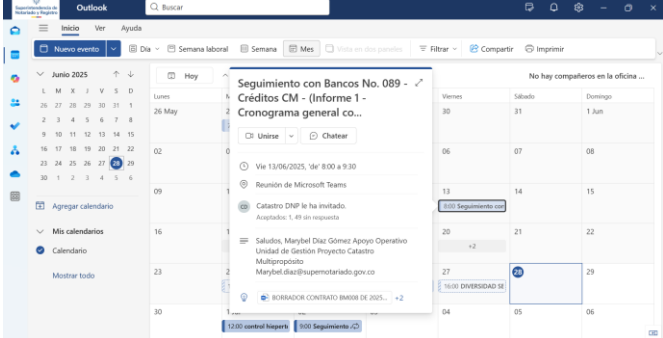
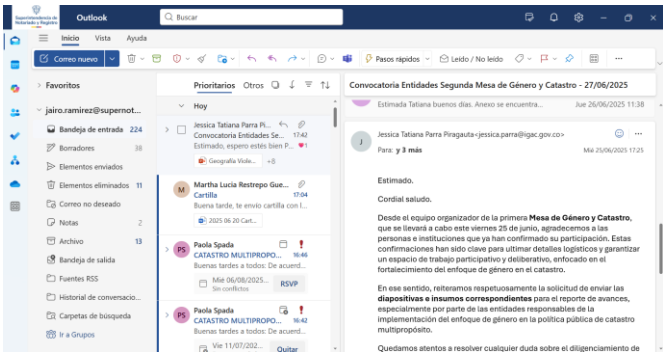


Superintendencia de Notariado y Registro

OBLIGACIONES	EVIDENCIAS
interior y el ministerio de agricultura, la puesta en marcha de la ruta metodológica para la consulta previa con comunidades étnicas de la política de catastro multipropósito.	
4. Apoyar a la superintendencia de notariado y registro en conjunto con los demás especialistas en salvaguardas sociales y ambientales de las demás entidades del proyecto y demás entidades del orden nacional involucradas la construcción y posterior concertación del instrumento normativo y guía metodológica para la gestión catastral en territorios con presencia de grupos étnicos como resultado de la ruta metodológica para la consulta previa con comunidades étnicas de la política de catastro multipropósito.	<p>4. Se participo en la sesión 89 de seguimiento con bancos. En dicha sesión se proporciona una visión detallada del progreso del proyecto del Gobierno de Colombia, abarcando los Componentes del 1 al 5.</p> <p>Entre los puntos destacados de la agenda se encuentran el avance consolidado del proyecto, que presenta una panorámica general de la ejecución de todas sus fases. Adicionalmente, se desglosan los avances por cada entidad involucrada, permitiendo identificar el rendimiento individual y la contribución al objetivo común. Un aspecto fundamental es la revisión del estado de los compromisos adquiridos durante la misión de abril de 2025, asegurando que se esté cumpliendo con las expectativas y acuerdos previos. Finalmente, el informe pone especial atención en las actividades cuyo indicador de cumplimiento se encuentra por debajo del 90%, lo que permite identificar áreas que requieren una intervención y seguimiento más rigurosos para garantizar la efectividad del proyecto.</p> <p>En lo que respecta a la línea de tiempo del cronograma y los avances específicos, se observa que el Componente 1, enfocado en el fortalecimiento institucional, ha alcanzado un progreso real del 43%, aunque se mantiene por debajo del 57% que se tenía como expectativa. Por otro lado, el Componente 2, dirigido al fortalecimiento tecnológico, muestra un avance real del 35%, lo cual coincide con el porcentaje esperado, indicando una ejecución conforme a lo planificado en esta área. En cuanto al Componente 3, que abarca la implementación y el mantenimiento territorial del catastro multipropósito, se registra un avance real del 26%. El documento también describe la ruta específica para el reporte continuo de los avances y compromisos, lo que subraya la importancia de la transparencia y la rendición de cuentas en el desarrollo del proyecto.</p>

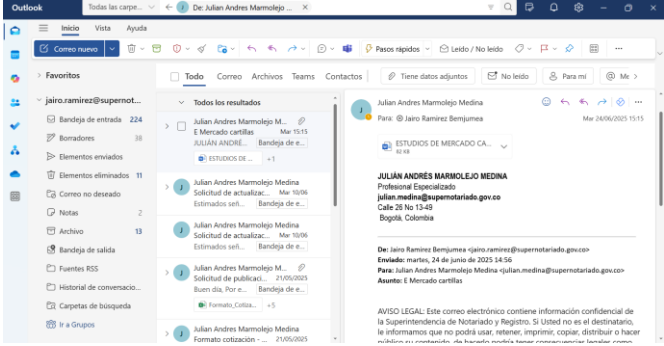
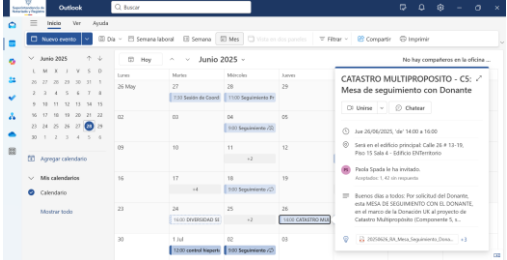


Superintendencia de Notariado y Registro

OBLIGACIONES	EVIDENCIAS
	
<p>5. Velar por la adecuada realización de las actividades encaminadas a lograr la participación social y comunitaria y a la formulación e implementación de las estrategias ambientales de enfoque de género, trabajo con comunidades étnicas y otros aspectos sociales y ambientales.</p>	<p>5. Se recibió invitación IGAC desde el equipo organizador de la primera Mesa de Género y Catastro, que se llevará a cabo este viernes 25 de junio, en la cual también se agradeció por parte de dicho equipo la confirmación la participación de la superintendencia de notariado y registro Estas confirmaciones han sido clave para ultimar detalles logísticos y garantizar un espacio de trabajo participativo y deliberativo, enfocado en el fortalecimiento del enfoque de género en el catastro. En ese sentido, se reitero respetuosamente la solicitud de enviar las diapositivas e insumos correspondientes para el reporte de avances, especialmente por parte de las entidades responsables de la implementación del enfoque de género en la política pública de catastro multipropósito.</p> 
<p>6. Elaborar instrumentos técnicos del componente social y ambiental para los pliegos de condiciones de los proyectos o contratos derivados a</p>	<p>6. Se finalizo proceso de elaboración del estudio de mercado el cual revisado y validado por el profesional Julián Andrés Marmolejo Medina</p>

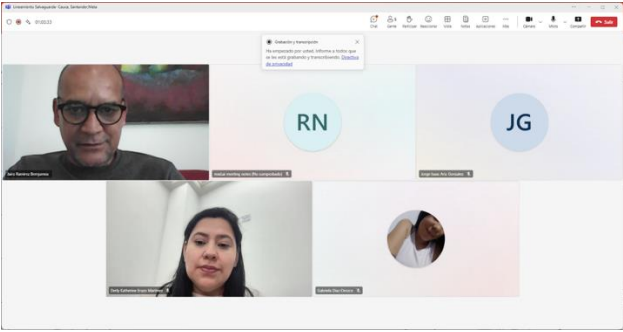


Superintendencia de Notariado y Registro

OBLIGACIONES	EVIDENCIAS
<p>ejecutarse de ser necesario y proponer ajustes o complementos para las guías y documentos técnicos que se emplearán para el proyecto, en particular en lo relacionado con la participación ciudadana trabajo, con comunidades étnicas, enfoque de género y aspectos ambientales.</p>	
<p>7. Apoyar y coordinar con los equipos de trabajo sociales y ambientales del DNP y IGAC y ANT todas las actividades de índole social y ambiental necesarias para garantizar un adecuado acercamiento a los municipios de influencia del proyecto, incluyendo la caracterización municipal, preparación de insumos, consecución de cartografía, información registral, identificación de actores y el enlace con autoridades y organizaciones sociales y otros actores según sea las características de cada territorio.</p>	<p>7. Se participo en la "Mesa de Seguimiento del Componente 5. En dicha reunión se planteó qué el proyecto Catastro Multipropósito detalla los avances y compromisos de la iniciativa. La agenda incluyó la revisión de compromisos previos de la Mesa de Seguimiento y de misiones del Banco Mundial, así como el progreso en la llegada a territorios, metas, actividades y salvaguardas.</p> <p>Se destacó el avance del Acuerdo Interinstitucional entre DNP, IGAC, MADS, PNN y SNR, el cual ya cuenta con la no objeción del Banco Mundial y está en proceso de firmas. En la reunión también se presento el estado de implementación del Catastro Multipropósito en diversas zonas, incluyendo áreas dentro de Parques Nacionales Naturales (PNN) y Territorios Étnicos y Forestales (TEF).</p> 
<p>8. Velar porque todos los actores vinculados al proyecto cumplan con lo establecido en el marco de gestión ambiental y social del reglamento operativo.</p>	<p>8. Se realizo sensibilización de enfoques diferenciales y de género a los equipos de formalización de tierras del departamento del Cauca más específicamente en Popayán en donde se enfocó la socialización con las siguientes temáticas:</p>



Superintendencia de Notariado y Registro

OBLIGACIONES	EVIDENCIAS
	<p>En el ámbito social, el Catastro Multipropósito se enfoca en garantizar un proceso inclusivo y equitativo. Esto se logra fomentando la participación ciudadana activa en todas las etapas del proyecto, asegurando transparencia y legitimidad. Se presta especial atención a la atención de poblaciones vulnerables y territorios étnicos, reconociendo y respetando sus formas de tenencia y organización territorial mediante mecanismos con enfoque intercultural. Adicionalmente, el proyecto busca integrar un enfoque de género para identificar y reducir las brechas en el acceso y la tenencia de la propiedad entre hombres y mujeres, promoviendo la igualdad de género y la protección de sus derechos sobre la tierra. Para gestionar posibles disputas, se implementan estrategias de manejo de conflictos territoriales, previniendo el despojo y facilitando la formalización de la propiedad. La ciudadanía cuenta con mecanismos de PQRSD (Petición, Queja, Reclamo, Sugerencia y Denuncia) para expresar inquietudes y resolver problemas. Finalmente, se establecen marcos de procedimiento para prevenir reasentamientos involuntarios y, si son inevitables, asegurar una compensación justa y el restablecimiento de las condiciones de vida de las poblaciones afectadas.</p> 
<p>9. Asistir y prestar la asistencia técnica necesaria en salvaguardas sociales y ambientales en las reuniones programadas para la aclaración de los procesos de selección y contratación en las reuniones y audiencias de apertura de las ofertas propuestas y velar por el cumplimiento de los procedimientos para responder las solicitudes de los proponentes oferentes y apoyar la preparación de las actas respectivas.</p>	<p>9. No se realizó la actividad en este periodo.</p>

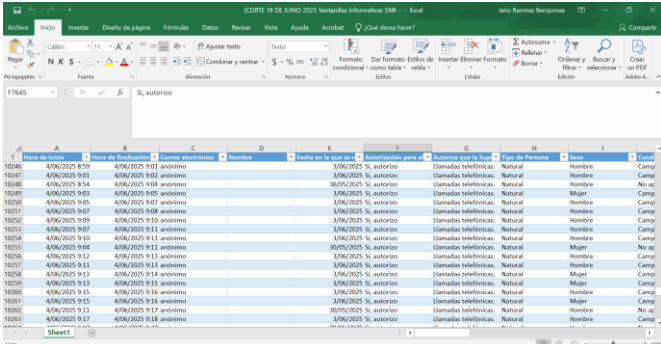


Superintendencia de Notariado y Registro

OBLIGACIONES	EVIDENCIAS
10. Orientar y prestar asistencia técnica a los comités de evaluación sobre el alcance de las salvaguardias sociales y ambientales, aplicables según sea el caso en cuanto los procedimientos de salvaguardas que deben cumplirse según la ley los lineamientos específicos definidos para el proyecto y de acuerdo con los requerimientos de cada organismo financiador.	10. No se realizó la actividad en este periodo.
11. Brindar asistencia técnica en materia de salvaguardas sociales y ambientales en el marco de las reuniones de negociación de contratos apoyar la preparación de las actas respectivas e incorporar los acuerdos en los respectivos contratos.	11. No se realizó la actividad en este periodo.
12. Elaborar y someter a examen periódico, los informes de los organismos financiadores sobre el progreso del cumplimiento de las salvaguardias sociales y ambientales en el marco del proyecto.	<p>12. Se participó en la mesa técnica de salvaguardas convocada por el departamento nacional de Planeación. En dicha mesa se presentaron los avances de las Salvaguardas desde la superintendencia de notariado y registro así:</p> <p>En el primer trimestre de 2025, se gestionaron 1,582 PQRSD en 5 departamentos, todas con orientación de respuesta inmediata. De estas, 843 (53.29%) fueron de mujeres, 728 (46.02%) de hombres, 2 (0.13%) de personas LGBTIQ+ y 8 (0.51%) sin identificar. Además, 396 (25%) correspondieron a víctimas o desplazados por violencia y 83 (5%) a campesinos.</p> <p>En cuanto a la titulación de predios con enfoque de género hasta el 31 de diciembre de 2024:</p> <ul style="list-style-type: none">• El indicador del BID reportó 4,232 predios, con 2,202 entregados a mujeres.• El indicador del Banco Mundial registró 22,936 predios, beneficiando a 29,713 personas, de las cuales 10,309 son mujeres.• En total, 12,511 títulos fueron entregados a mujeres sumando ambos indicadores. <p>El objetivo principal es asegurar una formalización inclusiva, minimizando riesgos sociales y empoderando a mujeres y comunidades étnicas, siguiendo principios de no discriminación, transparencia, participación activa y reconocimiento de la diversidad cultural y de género.</p>

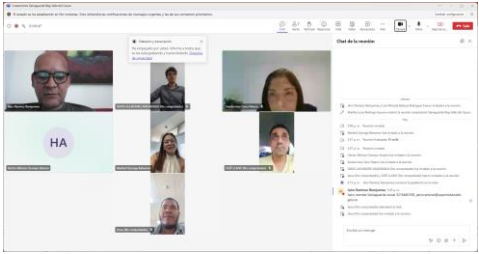


Superintendencia de Notariado y Registro

OBLIGACIONES	EVIDENCIAS
	<p>Los desafíos incluyen la transformación de la cultura institucional para incorporar enfoques sociales y de género. Los planes futuros buscan aumentar la cantidad de mujeres propietarias, capacitar en enfoque de género, identificar PQRSD relacionadas con mujeres y fomentar la cultura del registro. También se busca articular a las Oficinas de Registro de Instrumentos Públicos (ORIP) en el enfoque de género del Catastro Multipropósito.</p>
<p>13. Atender de manera oportuna clara y completa en articulación con las dependencias y equipos técnicos para el proyecto, las solicitudes o requerimientos relacionados con las salvaguardas sociales y ambientales; así como presentar para anuencia de los organismos financiados y la respuesta que se hayan elaborado al respecto.</p>	<p>13. Se recibió la matriz de la atención de las ventanillas VIRF por parte de la líder del equipo de formalización de tierras Martha Restrepo Con corte al 15 de junio. >Dicha matriz de ventanillas se cruza con la matriz insumo del catastro multipropósito y administrada por el departamento nacional de planeación.</p> 
<p>14. Participar y coordinar o apoyar la realización de mesas específicas de trabajo con las demás entidades Co-ejecutoras y otros actores según la necesidad del proyecto las responsabilidades que tenga su cargo y de acuerdo con la instrucción que reciba el coordinador general y coordinador técnico del proyecto de la SNR.</p>	<p>14. Se realizó sensibilización de enfoques diferenciales y de género a los equipos de formalización de tierras del departamento del Valle de Cauca más específicamente en la ORIP Cali en donde se dio la socialización con las siguientes temáticas: En cuanto a las salvaguardas ambientales, el proyecto articula el Catastro Multipropósito con la gestión ambiental y el ordenamiento territorial. Al proporcionar información precisa sobre la cobertura y el uso del suelo, el catastro contribuye a la sostenibilidad y el manejo adecuado de los recursos naturales, así como a la protección de la flora silvestre. Esto facilita la toma de decisiones informadas para la conservación y el uso apropiado de los recursos. Asimismo, el proyecto es una herramienta potencial para la reducción de la deforestación y el control de actividades ilegales como la minería, al formalizar la propiedad y mejorar la planificación del</p>




Superintendencia de Notariado y Registro

OBLIGACIONES	EVIDENCIAS
	<p>territorio. También permite la identificación y gestión de restricciones de uso en áreas protegidas o de conservación, asegurando que las actividades catastrales sean compatibles con la protección del medio ambiente.</p> <p>En resumen, los lineamientos técnicos de las salvaguardas sociales y ambientales buscan que el Catastro Multipropósito sea una herramienta integral que no solo ordene el territorio y formalice la propiedad, sino que también promueva la inclusión social, la equidad, el respeto por las comunidades étnicas y la protección del medio ambiente.</p> 
<p>15. Participar en las reuniones periódicas de seguimiento con la unidad coordinadora y de gestión de la SNR, los demás especialistas, mesas técnicas, comités, misiones del banco y demás que se requieran y dar cumplimiento a las acciones encomendadas de conformidad con las funciones que le corresponden.</p>	<p>15. Se participo en tercera mesa de genero convocada por el IGAC realizada en la universidad Externado de Colombia. En dicha mesa las Salvaguardas de la Super Intendencia de Notariado y Registro presentaron los avances en el enfoque de genero así:</p> <p>La presentación "Geografía Violeta.pptx" de la Superintendencia de Notariado y Registro (SNR) detalla las acciones y el rol de la entidad en el Catastro Multipropósito, con un enfoque particular en la igualdad de género y la diversidad.</p> <p>Entre las acciones clave realizadas con enfoque de género en 2025, se destaca el programa "Mujer con propiedad". Este programa benefició a un total de 443 personas en el Valle del Cauca y Sucre, incluyendo a 401 mujeres, 40 hombres y 2 personas LGBTIQ+.</p> <p>En cuanto a la titulación de predios con perspectiva de género, los informes del Banco Interamericano de Desarrollo (BID) y el Banco Mundial (BM) muestran un progreso significativo. Según el indicador del BID, se registraron 4,232 títulos, de los cuales 2,202 fueron entregados a mujeres. Por su parte, el indicador del BM reportó 25,430 títulos registrados, beneficiando a 33,338</p>

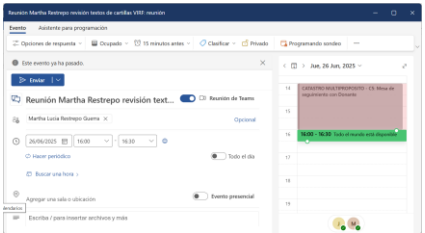
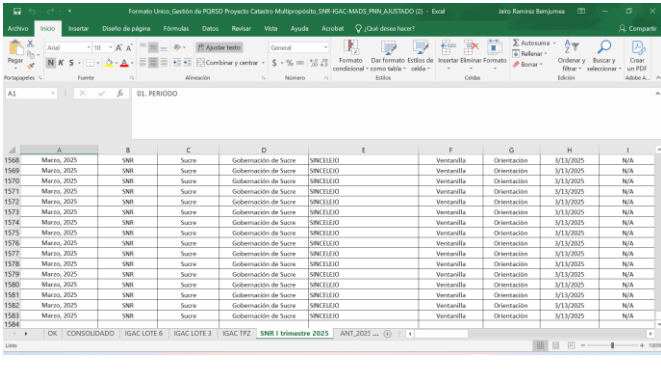


Superintendencia de Notariado y Registro

OBLIGACIONES	EVIDENCIAS
	<p>personas, de las cuales 12,105 fueron mujeres. En total, 14,307 mujeres fueron beneficiarias de títulos sumando ambos programas.</p> <p>La presentación también aborda la socialización de lineamientos técnicos, el enfoque de género y la diversidad sexual y de género. Se capacitó a 55 personas en lineamientos técnicos de salvaguardas, 46 en enfoque diferencial y 178 en diversidad sexual y de género, dirigidas a equipos de formalización, ventanillas y el IVC (posiblemente un instituto de vivienda y crédito).</p> <p>Las Ventanillas de Registro para la Reforma Agraria y Catastro Multipropósito atendieron a 12,010 personas entre enero y el 17 de junio de 2025, de las cuales 6,321 eran mujeres y 5,644 hombres, impactando 22 municipios, 5 departamentos y 4 gobernaciones. Finalmente, en virtud del CONPES LGBTQ+, la SNR se comprometió a actualizar y socializar una circular que oriente a los notarios sobre la implementación del enfoque de orientaciones sexuales e identidades de género no hegemónicas.</p> 
16. Participar en la elaboración de los planes de acción y cumplir con las acciones que se derivan de los análisis de riesgo del proyecto, visitas de supervisión del banco, observaciones y o hallazgos de la auditoría externa del proyecto, de entes de control y demás relacionadas de conformidad con las funciones que le corresponden.	16. No se realizó la actividad en este periodo.
17. Apoyar la formulación, modificación y actualización del reglamento operativo en materia del cumplimiento de los salvaguardias	17. Se realizó reunión con la líder del área de formalización de tierras Martha Restrepo para dar la última revisión al texto de las cartillas VIRF y así dar el visto bueno a estos textos los cuales tienen la



Superintendencia de Notariado y Registro

OBLIGACIONES	EVIDENCIAS																																																																																																																																																																																			
<p>sociales y ambientales y en general a cualquier proceso de su ámbito que coadyuve a mejorar la eficiencia de la ejecución del proyecto.</p>	<p>validación de las entidades agencia nacional de tierras, instituto geográfico Agustín Codazzi.</p> 																																																																																																																																																																																			
<p>18. Las demás que se requieran para el cumplimiento del objeto contractual, directamente relacionada con las adquisiciones para el proyecto y que sean acordadas con el supervisor del contrato.</p>	<p>18. Se ha diligenciado la matriz de PQRSD del Departamento Nacional de Planeación (DNP), la cual servirá como insumo fundamental para el reporte del proyecto Catastro Multipropósito. Esta matriz está actualizada con corte al 17 de junio del año en curso, lo que asegura la incorporación de los datos más recientes. Este avance, que refleja la gestión de Peticiones, Quejas, Reclamos, Sugerencias y Denuncias, será a su vez la base para la elaboración del informe del segundo trimestre del año 2025 de PQRSD, que se presentará formalmente al Departamento Nacional de Planeación.</p> <p>Es importante destacar que el seguimiento de las PQRSD ha mostrado que, durante el primer trimestre de 2025, se gestionaron 1.582 PQRSD en 5 departamentos, todas ellas recibiendo orientación y respuesta inmediata. Del total de estas solicitudes, una proporción significativa provino de mujeres (53.29%), en comparación con hombres (46.02%), y un porcentaje menor de personas LGBTIQ+ (0.13%) y sin identificar (0.51%). Asimismo, se observó la participación de poblaciones específicas, con un 25% de las PQRSD provenientes de víctimas o desplazados por la violencia y un 5% de campesinos, entre otros grupos</p>  <table border="1" data-bbox="738 1627 1396 1858"> <thead> <tr> <th>A</th> <th>B</th> <th>C</th> <th>D</th> <th>E</th> <th>F</th> <th>G</th> <th>H</th> <th>I</th> </tr> </thead> <tbody> <tr><td>1566</td><td>Marzo, 2025</td><td>SNR</td><td>Sucre</td><td>Gobernación de Sucre</td><td>SNR/CELEO</td><td>Ventalla</td><td>Orientación</td><td>1/13/2025</td><td>N/A</td></tr> <tr><td>1569</td><td>Marzo, 2025</td><td>SNR</td><td>Sucre</td><td>Gobernación de Sucre</td><td>SNR/CELEO</td><td>Ventalla</td><td>Orientación</td><td>1/13/2025</td><td>N/A</td></tr> <tr><td>1570</td><td>Marzo, 2025</td><td>SNR</td><td>Sucre</td><td>Gobernación de Sucre</td><td>SNR/CELEO</td><td>Ventalla</td><td>Orientación</td><td>1/13/2025</td><td>N/A</td></tr> <tr><td>1571</td><td>Marzo, 2025</td><td>SNR</td><td>Sucre</td><td>Gobernación de Sucre</td><td>SNR/CELEO</td><td>Ventalla</td><td>Orientación</td><td>1/13/2025</td><td>N/A</td></tr> <tr><td>1572</td><td>Marzo, 2025</td><td>SNR</td><td>Sucre</td><td>Gobernación de Sucre</td><td>SNR/CELEO</td><td>Ventalla</td><td>Orientación</td><td>1/13/2025</td><td>N/A</td></tr> <tr><td>1573</td><td>Marzo, 2025</td><td>SNR</td><td>Sucre</td><td>Gobernación de Sucre</td><td>SNR/CELEO</td><td>Ventalla</td><td>Orientación</td><td>1/13/2025</td><td>N/A</td></tr> <tr><td>1574</td><td>Marzo, 2025</td><td>SNR</td><td>Sucre</td><td>Gobernación de Sucre</td><td>SNR/CELEO</td><td>Ventalla</td><td>Orientación</td><td>1/13/2025</td><td>N/A</td></tr> <tr><td>1575</td><td>Marzo, 2025</td><td>SNR</td><td>Sucre</td><td>Gobernación de Sucre</td><td>SNR/CELEO</td><td>Ventalla</td><td>Orientación</td><td>1/13/2025</td><td>N/A</td></tr> <tr><td>1576</td><td>Marzo, 2025</td><td>SNR</td><td>Sucre</td><td>Gobernación de Sucre</td><td>SNR/CELEO</td><td>Ventalla</td><td>Orientación</td><td>1/13/2025</td><td>N/A</td></tr> <tr><td>1577</td><td>Marzo, 2025</td><td>SNR</td><td>Sucre</td><td>Gobernación de Sucre</td><td>SNR/CELEO</td><td>Ventalla</td><td>Orientación</td><td>1/13/2025</td><td>N/A</td></tr> <tr><td>1578</td><td>Marzo, 2025</td><td>SNR</td><td>Sucre</td><td>Gobernación de Sucre</td><td>SNR/CELEO</td><td>Ventalla</td><td>Orientación</td><td>1/13/2025</td><td>N/A</td></tr> <tr><td>1579</td><td>Marzo, 2025</td><td>SNR</td><td>Sucre</td><td>Gobernación de Sucre</td><td>SNR/CELEO</td><td>Ventalla</td><td>Orientación</td><td>1/13/2025</td><td>N/A</td></tr> <tr><td>1580</td><td>Marzo, 2025</td><td>SNR</td><td>Sucre</td><td>Gobernación de Sucre</td><td>SNR/CELEO</td><td>Ventalla</td><td>Orientación</td><td>1/13/2025</td><td>N/A</td></tr> <tr><td>1581</td><td>Marzo, 2025</td><td>SNR</td><td>Sucre</td><td>Gobernación de Sucre</td><td>SNR/CELEO</td><td>Ventalla</td><td>Orientación</td><td>1/13/2025</td><td>N/A</td></tr> <tr><td>1582</td><td>Marzo, 2025</td><td>SNR</td><td>Sucre</td><td>Gobernación de Sucre</td><td>SNR/CELEO</td><td>Ventalla</td><td>Orientación</td><td>1/13/2025</td><td>N/A</td></tr> <tr><td>1583</td><td>Marzo, 2025</td><td>SNR</td><td>Sucre</td><td>Gobernación de Sucre</td><td>SNR/CELEO</td><td>Ventalla</td><td>Orientación</td><td>1/13/2025</td><td>N/A</td></tr> <tr><td>1584</td><td>Marzo, 2025</td><td>SNR</td><td>Sucre</td><td>Gobernación de Sucre</td><td>SNR/CELEO</td><td>Ventalla</td><td>Orientación</td><td>1/13/2025</td><td>N/A</td></tr> </tbody> </table>	A	B	C	D	E	F	G	H	I	1566	Marzo, 2025	SNR	Sucre	Gobernación de Sucre	SNR/CELEO	Ventalla	Orientación	1/13/2025	N/A	1569	Marzo, 2025	SNR	Sucre	Gobernación de Sucre	SNR/CELEO	Ventalla	Orientación	1/13/2025	N/A	1570	Marzo, 2025	SNR	Sucre	Gobernación de Sucre	SNR/CELEO	Ventalla	Orientación	1/13/2025	N/A	1571	Marzo, 2025	SNR	Sucre	Gobernación de Sucre	SNR/CELEO	Ventalla	Orientación	1/13/2025	N/A	1572	Marzo, 2025	SNR	Sucre	Gobernación de Sucre	SNR/CELEO	Ventalla	Orientación	1/13/2025	N/A	1573	Marzo, 2025	SNR	Sucre	Gobernación de Sucre	SNR/CELEO	Ventalla	Orientación	1/13/2025	N/A	1574	Marzo, 2025	SNR	Sucre	Gobernación de Sucre	SNR/CELEO	Ventalla	Orientación	1/13/2025	N/A	1575	Marzo, 2025	SNR	Sucre	Gobernación de Sucre	SNR/CELEO	Ventalla	Orientación	1/13/2025	N/A	1576	Marzo, 2025	SNR	Sucre	Gobernación de Sucre	SNR/CELEO	Ventalla	Orientación	1/13/2025	N/A	1577	Marzo, 2025	SNR	Sucre	Gobernación de Sucre	SNR/CELEO	Ventalla	Orientación	1/13/2025	N/A	1578	Marzo, 2025	SNR	Sucre	Gobernación de Sucre	SNR/CELEO	Ventalla	Orientación	1/13/2025	N/A	1579	Marzo, 2025	SNR	Sucre	Gobernación de Sucre	SNR/CELEO	Ventalla	Orientación	1/13/2025	N/A	1580	Marzo, 2025	SNR	Sucre	Gobernación de Sucre	SNR/CELEO	Ventalla	Orientación	1/13/2025	N/A	1581	Marzo, 2025	SNR	Sucre	Gobernación de Sucre	SNR/CELEO	Ventalla	Orientación	1/13/2025	N/A	1582	Marzo, 2025	SNR	Sucre	Gobernación de Sucre	SNR/CELEO	Ventalla	Orientación	1/13/2025	N/A	1583	Marzo, 2025	SNR	Sucre	Gobernación de Sucre	SNR/CELEO	Ventalla	Orientación	1/13/2025	N/A	1584	Marzo, 2025	SNR	Sucre	Gobernación de Sucre	SNR/CELEO	Ventalla	Orientación	1/13/2025	N/A
A	B	C	D	E	F	G	H	I																																																																																																																																																																												
1566	Marzo, 2025	SNR	Sucre	Gobernación de Sucre	SNR/CELEO	Ventalla	Orientación	1/13/2025	N/A																																																																																																																																																																											
1569	Marzo, 2025	SNR	Sucre	Gobernación de Sucre	SNR/CELEO	Ventalla	Orientación	1/13/2025	N/A																																																																																																																																																																											
1570	Marzo, 2025	SNR	Sucre	Gobernación de Sucre	SNR/CELEO	Ventalla	Orientación	1/13/2025	N/A																																																																																																																																																																											
1571	Marzo, 2025	SNR	Sucre	Gobernación de Sucre	SNR/CELEO	Ventalla	Orientación	1/13/2025	N/A																																																																																																																																																																											
1572	Marzo, 2025	SNR	Sucre	Gobernación de Sucre	SNR/CELEO	Ventalla	Orientación	1/13/2025	N/A																																																																																																																																																																											
1573	Marzo, 2025	SNR	Sucre	Gobernación de Sucre	SNR/CELEO	Ventalla	Orientación	1/13/2025	N/A																																																																																																																																																																											
1574	Marzo, 2025	SNR	Sucre	Gobernación de Sucre	SNR/CELEO	Ventalla	Orientación	1/13/2025	N/A																																																																																																																																																																											
1575	Marzo, 2025	SNR	Sucre	Gobernación de Sucre	SNR/CELEO	Ventalla	Orientación	1/13/2025	N/A																																																																																																																																																																											
1576	Marzo, 2025	SNR	Sucre	Gobernación de Sucre	SNR/CELEO	Ventalla	Orientación	1/13/2025	N/A																																																																																																																																																																											
1577	Marzo, 2025	SNR	Sucre	Gobernación de Sucre	SNR/CELEO	Ventalla	Orientación	1/13/2025	N/A																																																																																																																																																																											
1578	Marzo, 2025	SNR	Sucre	Gobernación de Sucre	SNR/CELEO	Ventalla	Orientación	1/13/2025	N/A																																																																																																																																																																											
1579	Marzo, 2025	SNR	Sucre	Gobernación de Sucre	SNR/CELEO	Ventalla	Orientación	1/13/2025	N/A																																																																																																																																																																											
1580	Marzo, 2025	SNR	Sucre	Gobernación de Sucre	SNR/CELEO	Ventalla	Orientación	1/13/2025	N/A																																																																																																																																																																											
1581	Marzo, 2025	SNR	Sucre	Gobernación de Sucre	SNR/CELEO	Ventalla	Orientación	1/13/2025	N/A																																																																																																																																																																											
1582	Marzo, 2025	SNR	Sucre	Gobernación de Sucre	SNR/CELEO	Ventalla	Orientación	1/13/2025	N/A																																																																																																																																																																											
1583	Marzo, 2025	SNR	Sucre	Gobernación de Sucre	SNR/CELEO	Ventalla	Orientación	1/13/2025	N/A																																																																																																																																																																											
1584	Marzo, 2025	SNR	Sucre	Gobernación de Sucre	SNR/CELEO	Ventalla	Orientación	1/13/2025	N/A																																																																																																																																																																											



Superintendencia de Notariado y Registro

OBLIGACIONES	EVIDENCIAS

2. Temas pendientes de tramitar que sean de su directa competencia y responsabilidad.

Tema	Estado	Observaciones

OBSERVACIONES GENERALES

El presente informe se firma, a los 30 días del mes de junio del año 2025 por las personas que en ella intervinieron.

Firma del jefe inmediato, o Supervisor de contrato

Firma del funcionario o contratista