





	5.1 EstructuraER_Basecreada	4/28/2025 7:21 PM	PNG File	179 KB
	5.2 Mapa_Cartografía_basica_Auto620	4/22/2025 11:26 AM	Adobe Acrobat D...	52,813 KB
	5.3 Mapa_localización_Auto620	4/22/2025 11:00 AM	Adobe Acrobat D...	49,713 KB
	5.4 Mapa_Concejos_comunitarios_Resgua...	4/22/2025 12:19 PM	Adobe Acrobat D...	49,937 KB
	5.5 Mapa_Cobertura_suelo_Auto620	4/22/2025 2:16 PM	Adobe Acrobat D...	47,708 KB
	5.6 Mapa_comparativo_cultivococa_Auto...	4/22/2025 3:08 PM	Adobe Acrobat D...	135,354 KB
	5.7 Mapa_eventos_mina_antipersona_Aut...	4/22/2025 12:37 PM	Adobe Acrobat D...	43,819 KB