












|   |  |                    |                    |            |
|---|--|--------------------|--------------------|------------|
|    | 8.1 Mapa_Cartografía_basica_Auto620      | 5/8/2025 11:01 AM  | JPG File           | 293 KB     |
|    | 8.1 Mapa_Cartografía_basica_Auto620      | 4/22/2025 11:26 AM | Adobe Acrobat D... | 52,813 KB  |
|    | 8.2 Mapa_localización_Auto620            | 5/8/2025 11:04 AM  | JPG File           | 229 KB     |
|    | 8.2 Mapa_localización_Auto620            | 4/22/2025 11:00 AM | Adobe Acrobat D... | 49,713 KB  |
|    | 8.3 Mapa_Concejos_comunitarios_Resgua... | 4/22/2025 12:19 PM | Adobe Acrobat D... | 49,937 KB  |
|    | 8.3Mapa_Concejos_comunitarios_Resgua...  | 5/8/2025 11:12 AM  | Adobe Acrobat D... | 166 KB     |
|    | 8.4 Mapa_Cobertura_suelo_Auto620         | 4/22/2025 2:16 PM  | Adobe Acrobat D... | 47,708 KB  |
|    | 8.5 Mapa_comparativo_cultivococa_Auto... | 4/22/2025 3:08 PM  | Adobe Acrobat D... | 135,354 KB |
|  | 8.5Mapa_comparativo_cultivococa_Auto...  | 5/8/2025 11:11 AM  | Adobe Acrobat D... | 191 KB     |
|  | 8.6 Mapa_eventos_mina_antipersona_Aut... | 4/22/2025 12:37 PM | Adobe Acrobat D... | 43,819 KB  |
|  | 8.6Mapa_eventos_mina_antipersona_Aut...  | 5/8/2025 11:09 AM  | Adobe Acrobat D... | 156 KB     |