


2.	<p>Acompañar al responsable del proyecto y al coordinador del mismo en todas las actividades del proceso de actualización catastral, incluyendo la asignación y seguimiento de las mutaciones y trámites realizados por el equipo de reconocedores prediales.</p>	<p>El acompañamiento ha sido permanente, se han atendido todas sus sugerencias en cuanto a la depuración permanente de la información. Se atendió la recomendación, de solicitarles a los reconocedores, mayor compromiso con los rendimientos y realizar las correcciones de los predios con consistencia lógica. Otra de las recomendaciones diarias en el proceso, ha sido la de mantener el seguimiento a las mutaciones sugeridas por el coordinador del área de conservación, el señor Jorge Bolaños En esta parte del proceso, he participado en reuniones técnicas, en las que se ha contado con la presencia del ingeniero JAIME RODRIGUEZ COORD. COM CIENAGA OMAR MERIÑO COORD. TRANSVERZAL WILIAM CAMARGO COORD. GENERAL KATHERINESARMIENTO CALIDAD EXTERNA GERALDINE GALLEGO CONSOLIDACION.</p>	<p>Cabe anotar también, que dentro de las actividades desarrolladas, se incluye la atención al público y de igual manera hacerle acompañamiento hasta el predio en cuestión para complementar información y realizar el proceso requerido por el usuario de mejor manera.</p> <p style="text-align: center;">ANEXO 2</p>
3.	<p>Verificar que los reconocedores realicen los ajustes y correcciones necesarias en la información catastral, incluyendo la correcta digitalización y el cruce de datos.</p>	<p>Se conformo un grupo en wasap, como herramienta tecnológica de ayuda, que nos permita más fácilmente, mantener un contacto permanente, entre coordinador y reconocedores. Hacemos cruce de información, se envían datos, se programan reuniones, se envían listados de predios a corregir cica e imágenes para corregir parte digital, se despejan muchas inquietudes de tipo técnico, igualmente, se reciben todos los archivos GDB a través del correo institucional.</p>	<p>En esta parte del proceso, ha habido un contacto continuo, con la funcionaria responsable del área de consolidación la ing. GERALDINE SARMIENTO, realizando los ajustes pertinentes en gdb.</p> <p style="text-align: center;">(ANEXO 3)</p>

4.	Cumplir y hacer cumplir los cronogramas de trabajo, asegurando que el personal a su cargo siga los procedimientos documentados por el igac y haciendo uso correcto de los equipos y servicios suministrados para la ejecución de las tareas.	Se realizó desde el inicio del proceso, se les ha hecho hincapié en el compromiso y responsabilidad que tienen con el proyecto y lo decisivo que es cumplir con el cronograma de actividades propuesto y el buen uso de los equipos y herramientas tecnológicas. Hasta hora el proceso va de buena manera y esperamos continuar así.	ANEXO 4
3. REPORTES MENSUALES PARA ENTREGAR			
3.1 Informe actividades. 3.2 3.3 3.4 3.5			

Hago constar que durante el periodo reportado se adelantaron las anteriores obligaciones y/o actividades.



Firma del Contratista

NOTA. El informe presentado, evidencia la ejecución contractual de las actividades sobre las cuales se desplegaron acciones en el periodo correspondiente.

Fanny Beltrán
12.562.378

Omar Alfonso Merino Daza c.c: 84.459.864. Ident. Ma
OMAR ALFONSO MERINO DAZA

1. DATOS DEL CONTRATO

Contrato No. 2493-2025

Nombre del Contratista

y/o Representante Legal EDGARD EMILIO MEZA CANTILLO

Nombre del supervisor

y/o interventor JORGE DE JESUS BOLAÑO CAMPO

Dependencia ACTUALIZACION

Objeto del contrato PRESTACIÓN DE SERVICIOS PERSONALES PARA REALIZAR EL CONTROL DE CALIDAD DE LA INFORMACIÓN DEL RECONOCIMIENTO DE CAMPO EN EL MARCO DE LA ACTUALIZACIÓN Y/O FORMACIÓN CATASTRAL CON ENFOQUE MULTIPROPÓSITO EN EL MUNICIPIO ASIGNADO PARA LA DIRECCIÓN TERRITORIAL.

Fecha de inicio

11-02-2025 Fecha de terminación

25-08-2025

Período objeto del informe: SEXTO INFORME DEL 1 DE JULIO AL 31 DE JULIO DEL 2025

OBLIGACION CONTRACTUAL

1. ANEXO

CUADRO TOTALIZADOR POR UIT												
XIOMARA	PREDIOS ASIGNADOS			PREDIOS VISITADOS			PREDIOS TRAMITADOS			PREDIOS DIGITALIZADOS		
	FORMALES	INFORMALES	TOTAL	FORMALES	INFORMALES	TOTAL	FORMALES ACTIVOS	INFORMALES ACTIVOS	TOTAL	FORMALES	INFORMALES	TOTAL
UIT 07	24	0	24	24	0	24	25	4	29	25	4	29
UIT 08	111	108	219	111	108	219	458	421	879	458	421	879
UIT 09	46	2	48	46	2	48	57	19	76	57	19	76
UIT 10	128	83	211	128	83	211	154	137	291	154	137	291
UIT 11	132	101	233	132	101	233	156	139	295	156	139	295
UIT 12	125	16	141	125	16	141	106	53	159	106	53	159
UIT 19	67	5	72									
PARCIAL	633	315	948	913	310	1301	956	773	1729	956	773	1729

CUADRO TOTALIZADOR POR UIT

DANIELA												
UIT	PREDIOS ASIGNADOS			PREDIOS VISITADOS			PREDIOS TRAMITADOS			PREDIOS DIGITALIZADOS		
	FORMALES	INFORMALES	TOTAL	FORMALES	INFORMALES	TOTAL	FORMALES ACTIVOS	INFORMALES ACTIVOS	TOTAL	FORMALES	INFORMALES	TOTAL
UIT 16	114	38	152	114	38	152	159	104	263	159	104	263
UIT 20	95	36	131	95	36	131	63	56	119	63	56	119
UIT 21	296	115	411	296	115	411	456	330	786	456	330	786
PARCIAL	505	189	694	505	189	694	678	490	1168	678	490	1168

CUADRO TOTALIZADOR POR UIT

YEXY												
UIT	PREDIOS ASIGNADOS			PREDIOS VISITADOS			PREDIOS TRAMITADOS			PREDIOS DIGITALIZADOS		
	FORMALES	INFORMALES	TOTAL	FORMALES	INFORMALES	TOTAL	FORMALES ACTIVOS	INFORMALES ACTIVOS	TOTAL	FORMALES	INFORMALES	TOTAL
UIT 07	25	0	25	25	0	25	25	0	25	25	0	25
UIT 08	0	84	84	0	84	84	141	142	283	141	142	283
UIT 09	46	9	55	46	9	55	62	17	79	62	17	79
UIT 10	130	84	214	130	84	214	119	90	209	119	90	209
UIT 11	159	53	212	159	53	212	175	114	289	175	114	289
UIT 12	113	35	148	113	35	148	121	50	171	121	50	171
UIT 13	100	8	108	100	8	108	143	57	200	143	57	200
UIT 14	153	17	170	153	17	170	212	123	335	212	123	335
UIT 15	317	68	385	193	42	235	265	166	431	265	166	431
UIT 16	106	25	131	106	25	131						
PARCIAL	1149	383	1532	1025	357	1382	2022	759	2022	2022	759	2022


CUADRO TOTALIZADOR POR UIT

LEONARDO												
UIT	PREDIOS ASIGNADOS			PREDIOS VISITADOS			PREDIOS TRAMITADOS			PREDIOS DIGITALIZADOS		
	FORMALES	INFORMALES	TOTAL	FORMALES	INFORMALES	TOTAL	FORMALES ACTIVOS	INFORMALES ACTIVOS	TOTAL	FORMALES	INFORMALES	TOTAL
UIT 07	34	1	35	34	1	35	34	2	36	34	2	36
UIT 08	0	68	68	0	68	68	114	114	228	114	114	228
UIT 09	49	2	51	49	2	51	49	33	82	49	33	82
UIT 10	206	135	341	206	135	341	115	80	195	115	80	195
UIT 11	106	129	235	106	129	235	106	149	255	106	149	255
UIT 12	120	24	144	120	24	144	133	35	168	133	35	168
UIT 13	107	12	119	107	12	119	120	27	147	120	27	147
UIT 14	233	88	321	123	42	165	372	286	658	372	286	658
UIT 15	152	40	192	152	40	192	244	114	358	244	114	358
UIT 16	124	8	132	124	8	132	170	74	244	170	74	244
PARCIAL	1131	507	1638	1021	461	1482	1457	914	2371	1457	914	2371


CUADRO TOTALIZADOR POR UIT


DENILSON	PREDIOS ASIGNADOS			PREDIOS VISITADOS			PREDIOS TRAMITADOS			PREDIOS DIGITALIZADOS		
	UIT	FORMALES	INFORMALES	TOTAL	FORMALES	INFORMALES	TOTAL	FORMALES ACTIVOS	INFORMALES ACTIVOS	TOTAL	FORMALES	INFORMALES
UIT 07	86	9	95	86	9	95	87	10	97	87	10	97
UIT 08	2	24	26	2	24	26	124	113	237	124	113	237
UIT 09	57	6	63	57	6	63	75	46	121	75	46	121
UIT 10	105	87	192	105	87	192	144	140	284	144	140	284
UIT 11	135	88	223	135	88	223	229	218	447	229	218	447
UIT 12	135	21	156	135	21	156	148	22	170	148	22	170
UIT 13	218	26	244	105	20	125	270	81	351	270	81	351
UIT 14	111	27	138	111	27	138	163	86	249	163	86	249
UIT 15	158	28	186	158	28	186	257	149	406	257	149	406
UIT 16	92	43	135	92	43	135	142	128	270	142	128	270
PARCIAL	1099	359	1458	986	353	1339	1639	993	2632	1639	993	2632

UIT	MANZANAS ASIGNADAS			GDB ENTREGADAS		MANZANAS POR ENTREGAR			TOTAL PREDIOS DIGITALIZADOS	TOTAL PREDIOS TRAMITADOS	GDB EN PODER DEL COORDINADOR
	MANZANAS	RECONOCEDOR	TOTAL	GDB	MANZANAS	RECONOCEDOR	TOTAL	PREDIOS	PREDIOS		
UIT 11	243/244/245/246/249/250/251/252/253/254/255/361/362/363	YEXY VARGAS	14	14			0	289	289	0	
UIT 11	234/235/236/237/239/240/241/242	XIOMARA PAYARES	8	4	234/235/237/242	XIOMARA PAYARES	4	107	107	0	
UIT 11	227/228/229/230/231	LEONARDO CONRADO	5	5		LEONARDO CONRADO	0	255	255	0	
UIT 11	248/326/327/328/329/330/331	DENILSON CORREA	7	7		DENILSON CORREA	0	446	446	0	
UIT 12	167/178/179/180/256	YEXY VARGAS	5	5		YEXY VARGAS	0	171	171	0	
UIT 12	162/163/174/175/176/335/358/359/360	XIOMARA PAYARES	9	0	162/163/174/175/176/335/358/359/360	XIOMARA PAYARES	9	0	0	0	
UIT 12	158/159/160/161	LEONARDO CONRADO	4	4		LEONARDO CONRADO	0	168	168	0	
UIT 12	164/165/166/177	DENILSON CORREA	4	4		DENILSON CORREA	0	171	171	0	
UIT 13	108/109/110/116/117/118/121	YEXY VARGAS	7	7		YEXY VARGAS	0	200	200	0	
UIT 13	101/102/106/107/113/114/115	XIOMARA PAYARES	7	0	101/102/106/107/113/114/115	XIOMARA PAYARES	7	0	0	0	
UIT 13	001/002/008/079/084/095/096/112	LEONARDO CONRADO	8	8		LEONARDO CONRADO	0	147	147	0	
UIT 13	094/111/119/122	DENILSON CORREA	9	9		DENILSON CORREA	0	183	183	0	
UIT 14	004/012/020/027/031/038/082/087	YEXY VARGAS	8	8		YEXY VARGAS	0	298	298	8	
UIT 14	014/018/029/039	XIOMARA PAYARES	4	0	014/018/029/039	XIOMARA PAYARES	4	0	0	0	
UIT 14	001/015/017/030/077/083/088/094/095	LEONARDO CONRADO	9	9		LEONARDO CONRADO	0	306	306	0	
UIT 14	003/013/019/028/084/090	DENILSON CORREA	6	6		DENILSON CORREA	0	249	249	0	
UIT 15	012/017/018/019/024/025/026/027/032/033	YEXY VARGAS	10	10		YEXY VARGAS	0	245	245	10	
UIT 15	009/010/014/015/021/022	XIOMARA PAYARES	6	0	009/010/014/015/021/022	XIOMARA PAYARES	6	0	0	0	
UIT 15	043/044/051/052/059/060	LEONARDO CONRADO	6	0	043/044/051/052/059/060	LEONARDO CONRADO	6	0	0	0	
UIT 15	011/013/016/020/023/028/031	DENILSON CORREA	8	0	011/013/016/020/023/028/031	DENILSON CORREA	8	0	0	0	
UIT 16	067/072/164/176	YEXY VARGAS	4	0	067/072/164/176	YEXY VARGAS	4	0	0	0	
UIT 16	002/005/014/017/022/030	DANIELA ALBONIS	6	6		DANIELA ALBONIS	0	261	261	0	
UIT 16	001/004/013/016/021/029/081	LEONARDO CONRADO	7	0	001/004/013/016/021/029/081	LEONARDO CONRADO	7	0	0	0	
UIT 16	031/037/038/044/046/052/059	DENILSON CORREA	7	0	031/037/038/044/046/052/059	DENILSON CORREA	7	0	0	0	
UIT 21	094/096/098/106/163/170/042/054/062/064/065/066/068/069/				042/054/062/064/065/069/070/072/072						
UIT 21	070/072/073/083/095/101/102/	DANIELA ALBONIS	21	7	094/096/098/106/163/170	DANIELA ALBONIS	14	190	190	0	



2.ANEXO





2. ANEXO



4. ANEXO



