



INFORME DE CONTRATISTA

FO-GCO-PC02-05

Versión: 1



Vigente desde:
01/04/2022


1. DATOS DEL CONTRATO

Contrato No.	3344 de 2025		
Nombre del Contratista y/o Representante Legal	Heidy Yiseth Correcha Pérez		
Nombre del supervisor y/o interventor	German Andrés Hernández Girón		
Dependencia	Dirección Territorial Meta		
Objeto del contrato	Prestación de servicios profesionales para realizar la implementación del procedimiento intercultural de diálogo e interlocución social requeridas en el marco de la actualización y formación catastral con enfoque multipropósito a cargo de la Dirección Territorial Meta.		
Fecha de inicio	10 de julio de 2025	Fecha de terminación	03 de octubre de 2025
Período objeto del informe:	10 de julio de 2025 a 31 de julio de 2025		

2. INFORME PARCIAL DE EJECUCIÓN

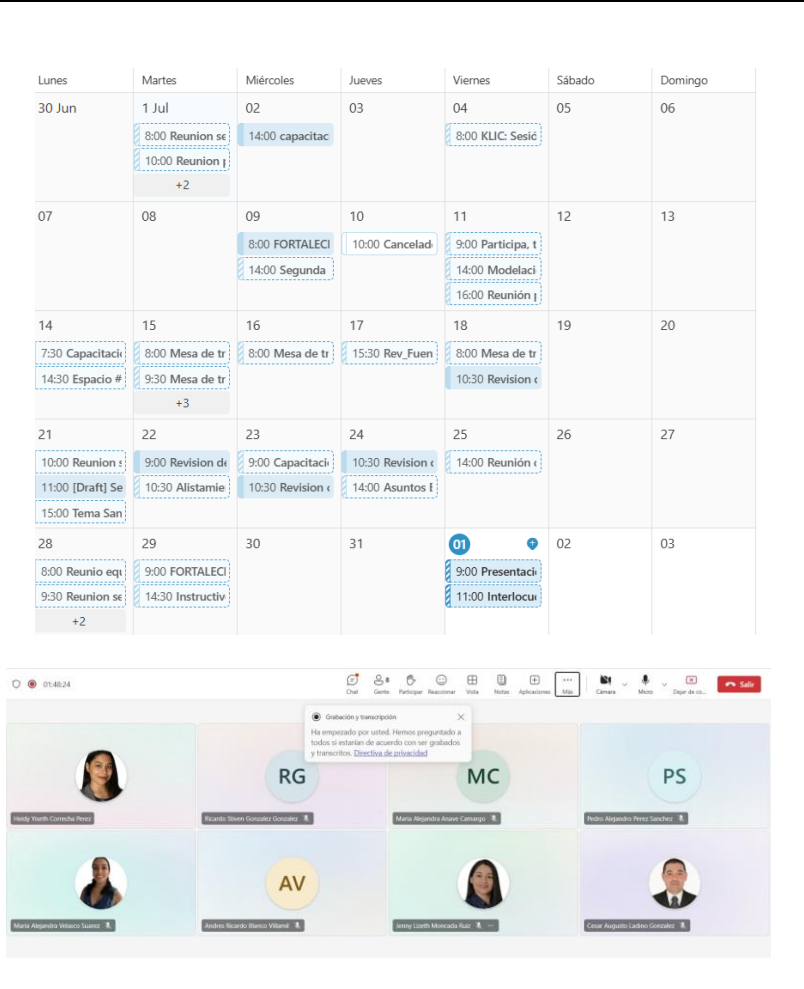
No.	Obligación contractual	Actividad desarrollada	Observaciones / Evidencia							
1.	Gestionar y participar de los eventos de socialización a autoridades locales, líderes, comunidades y visitas prediales, presentación de resultados que organice el operador, siempre que así lo requiera la coordinación en los procesos de formación y/o actualización multipropósito que se adelanten de manera directa por el instituto o con operador catastral y sean competencia de la dirección territorial.	Gestioné junto con los equipos sociales COM la planeación de los eventos de socialización a autoridades locales, líderes, comunidades y visitas prediales en el marco de la actualización catastral de los municipios Mesetas y San Martín que se adelanten de manera directa por el instituto y son competencia de la dirección territorial.	Fecha de interlocución	Horario de interlocución	Municipio	Unidad de intervención	Ubicación (urbano / Rural)	Nombre de los barrios Objetivo de intervención	Observaciones en matriz de riesgos UI	Nivel de interlocución
			10/07/2025	8:00 AM	MESETAS	UIT 4	RURAL	Vereda La Reforma	N/A	3
			10/07/2025	8:00 AM	MESETAS	UIT 4	RURAL	Vereda Bajo Cuncia	N/A	3
			10/07/2025	8:00 AM	MESETAS	UIT 4	RURAL	Vereda Oriente	N/A	3
			14/07/2025	8:00 AM	MESETAS	UIT 5	RURAL	Vereda Brisas del Duda	N/A	3
			14/07/2025	8:00 AM	MESETAS	UIT 5	RURAL	Vereda El Cairo	N/A	3
			14/07/2025	8:00 AM	MESETAS	UIT 4	RURAL	Vereda San Miguel	N/A	3
			14/07/2025	8:00 AM	MESETAS	UIT 4	RURAL	Vereda La Paz, Colinas, Caletales y Buenos Aires	VEREDA DE LIMITES CON PARQUES	2
			15/07/2025	8:00 AM	MESETAS	UIT 6	RURAL	Vereda La Frontera	VEREDA DE LIMITES CON PARQUES	2 Y 3
			Fecha de interlocución	Horario de interlocución	Municipio	Unidad de intervención	Ubicación (urbano / Rural)	Nombre de los barrios Objetivo de intervención	Observaciones en matriz de riesgos UI	Nivel de interlocución
12/07/2025	2:00 PM	SAN MARTIN	UIT 4	URBANO	Ciudadela, Parte del Pedro Daza, San Jorge 1, San Jorge 2	N/A	2			

<p>2.</p>	<p>Servir de enlace entre la territorial y la oficina de comunicaciones de la sede central del instituto, realizando los procesos establecidos para la comunicación y socialización de los eventos relacionados con los proyectos de gestión catastral que se requieran apoyando en la elaboración de oficios, solicitudes y/o respuestas a las solicitudes que se presenten por las distintas dependencias de la sede central, con relación al avance y ejecución del proyecto.</p>	<p>Serví de enlace entre la territorial y la oficina de comunicaciones de la sede central del instituto, apoyando en la revisión y difusión de piezas de invitación con relación a convocatorias que permiten avance y ejecución del Proyecto de actualización.</p>	 <p>El Instituto Geográfico Agustín Codazzi - IGAC, invita a los barrios Primavera, Olímpico, La Victoria, El Madrigal, Libertadores, Fundadores, las Ferias, la Ciudadela, parte del Pedro Daza (desde la carr 12, hasta la carr 17, con diag 14 y la calle 18), San Jorge 1, San Jorge 2, Maipore, La Campiña, Villa Luz, Villa Natalia a un encuentro informativo y participativo sobre el proceso de actualización catastral, en el marco de las políticas públicas del catastro multipropósito. ¡Los esperamos!</p> <p>Fecha: 12 de julio, 2025 Hora: 2:00 pm Escuela Antonio Nariño</p> <p>Temas</p> <ul style="list-style-type: none"> Presentación de la política pública de catastro multipropósito Socialización de las etapas de la operación Resolveremos inquietudes <p>Mujeres, su participación es fundamental ¡No falten! La actualización catastral es GRATUITA y NO REQUIERE INTERMEDIARIOS.</p> <p>IGAC Instituto Geográfico Agustín Codazzi Dirección Territorial Meta: Calle B # 4- 60 Barrio Fundadores contactenos@igac.gov.co</p>
<p>3.</p>	<p>Mantener comunicación constante, fluida y efectiva por los medios que se requiera, con autoridades y los líderes del municipio intervenido según sea el caso y atender los requerimientos que se asignen dentro del marco de los procesos de gestión catastral a cargo de la dirección territorial meta</p>	<p>Mantuve comunicación constante, fluida y efectiva por los medios que se fue requerido, con autoridades y los líderes de los municipios Carreño, Mesetas y San Martín por medio de las profesionales sociales intervenido según sea el caso y atender los requerimientos que se asignen dentro del marco de los procesos de gestión catastral a cargo de la dirección territorial meta</p>	 <p>201401MET-2025-0007945 EE.pdf Descargar Imprimir Guardar en OneDrive</p> <p>Invitación presidente pendientes</p> <p>Para: Nancy Anabela Herrera Ayala CC: @Andrés Juan Martínez Martín, y 4 más Mar 29/07/2025 11:14</p> <p>201401MET-2025-0007945 EE... 100 KB</p> <p>201401MET-2025-0007944 EE... 100 KB</p> <p>201401MET-2025-0007944 EE... 100 KB</p> <p>201401MET-2025-0007945 EE... 100 KB</p> <p>201401MET-2025-0007944 EE... 100 KB</p> <p>Comenzamos en las oficinas solicitadas para el desarrollo de las intervenciones nivel 2 para las urbanizaciones El Tamayo y Villa Jitón</p> <p>MEJOR VIVIENDA PARA TODOS Programa de Mejoramiento Urbano Carrera 17 No. 101 Bogotá, D.C. Colombia www.igac.gov.co</p>

<p>4.</p>	<p>Apoyar a la dirección territorial meta en los temas relacionados con las comunicaciones, socializaciones y posicionamiento institucional de los proyectos de gestión catastral que se requieran y que se encuentren a cargo de la territorial. procesos de formación y actualización catastral con enfoque multiproposito.</p>	<p>Apoyé a la dirección territorial meta en los temas relacionados con las comunicaciones, socializaciones y posicionamiento institucional de los proyectos de gestión catastral que se requieran y que se encuentren a cargo de la territorial. Mediante la solicitud de publicaciones de interlocuciones que se llevan a cabo en procesos de formación y actualización catastral con enfoque multiproposito.</p>	 <p>Solicitud de publicacion registro fotografico Operacion de actualizacion catastral San Martin de los Llanos</p> <p>Heidy Yiseth Correcha Perez</p> <p>Para: Silia Cristina Sanchez Alvarez; Andres Ricardo Blanco Villamil</p> <p>CC: Nathalia Ines Cruz Sierra; Jenny Lizeth Moncada Ruiz; Mayra Libia Gonzalez Rodriguez</p> <p>Cco: Luz Mila Alfonso Beltran; Diana Alexandra Baquero Moreno; Jenny Johanna Castañeda Mendoza; Cristy Johana Rios Sanguino</p> <p>Mostrar los 6 datos adjuntos (2 MB) Guardar todo en OneDrive - IGAC Descargar todo</p> <p>Cordial saludo,</p> <p>Por medio de la presente, me permito solicitar respetuosamente la visibilización y publicación del proceso de actualización catastral que se está llevando a cabo actualmente en el Municipio de San Martín. Considero que esta estrategia fortalecería significativamente el posicionamiento institucional, consolidando la legitimidad y la transparencia pública del proyecto.</p> <p>El pasado 12 de julio se llevó a cabo con éxito la Interlocución Nivel 2, un encuentro vibrante dirigido a los residentes de los barrios Primavera, Olímpico, San Jorge, La Victoria, El Madrigal, Libertadores, Las Ferias, Pedro Daza, Maijoré, La Campiña, Villa Luz y Villa Natalia. En total, participamos 138 personas, de las cuales el 65 % fueron mujeres, consolidando un espacio diverso y representativo.</p> <p>Entre los asistentes, se destacó la presencia de 36 personas con autoreconocimiento campesino, 1 participante afrocolombiano, 3 indígenas y 1 persona que se identifica como L.GBTIQ+.</p>
-----------	---	--	--

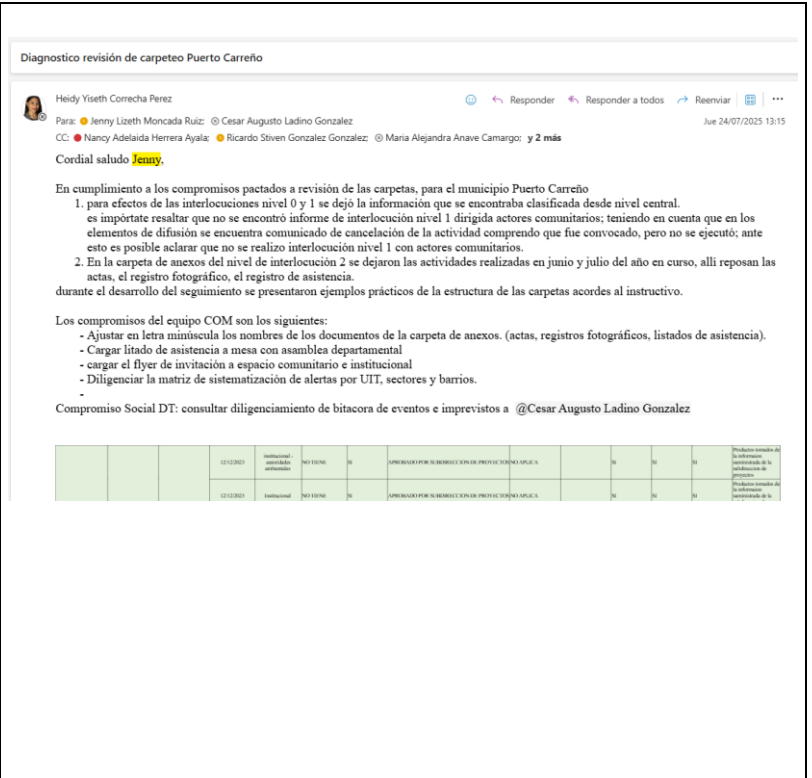
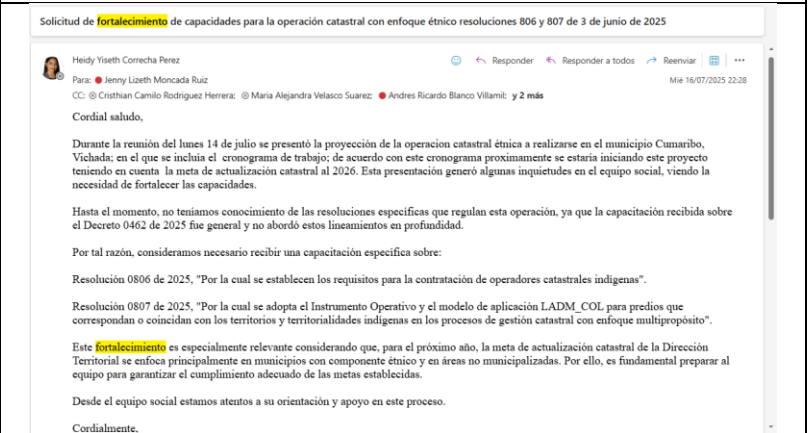
5. Realizar acompañamiento, seguimiento y monitoreo de los procesos de formación, actualización y/o conservación catastral multipropósito que se adelanten de manera directa por el instituto o con operador catastral y sean competencia de la dirección territorial, con énfasis en los municipios Puerto Carreño - Vichada, Uribe, Mesetas y San Martín en el departamento del Meta.

Realicé seguimiento y monitoreo de los procesos de formación, actualización y/o conservación catastral multipropósito que se adelanten de manera directa por el instituto o con operador catastral y sean competencia de la dirección territorial, con énfasis en los municipios Puerto Carreño - Vichada, Uribe, Mesetas y San Martín en el departamento del Meta.



The image displays a calendar interface for the week of June 30 to July 6, 2022. The calendar shows various meetings and activities scheduled throughout the week, such as '8:00 Reunion se', '14:00 capacitac', '8:00 KLIC. Sesió', '8:00 FORTALECI', '10:00 Cancelad', '9:00 Participa, t', '14:00 Modelaci', '16:00 Reunión j', '7:30 Capacitaci', '14:30 Espacio #', '8:00 Mesa de tr', '9:30 Mesa de tr', '10:00 Reunión s', '11:00 [Draft] Se', '15:00 Tema San', '8:00 Reunio eq', '9:30 Reunion se', '9:00 FORTALECI', and '14:30 Instructiv'. Below the calendar is a meeting interface showing a grid of participants with their names and initials (e.g., RG, MC, PS, AV). A notification box is visible in the meeting interface, stating: 'Grabación y transcripción. Ha empezado por usted. Hemos preguntado a todos si están de acuerdo con ser grabados y transcritos. Directiva de privacidad'.

<p>6.</p>	<p>Apoyar en la atención a los ciudadanos que presenten preguntas, peticiones, quejas, reclamos y/o sugerencias, adelantando las acciones pertinentes para dar respuesta a las mismas en los términos legales de respuesta, así como capacitar a los miembros de los equipos de operador, del gestor y otras entidades en los instrumentos para el mecanismo de pqrsc del proyecto y demás formatos y procesos necesarios a implementar para el avance del proyecto.</p>	<p>Apoyé en la atención a los ciudadanos que presenten preguntas, peticiones, quejas, reclamos y/o sugerencias, adelantando las acciones pertinentes para dar respuesta a las Mismas. así como Capacité en espacios de fortalecimiento a las capacidades a los miembros de los equipos sociales de los COM en la importancia de la garantía de respuestas.</p>	<p>Respuesta a Postulación al Curso de Reconocedor Predial</p> <p>Heidy Yiseth Correcha Perez Para: andre_viv@hotmial.com CC: @ Jairo Alexis Frias Peña CC: Jenny Lizeth Moncada Ruiz; Luisa Fernanda González Ortiz Mié 30/07/2025 13:54</p> <p>Cordial saludo, señor Edison</p> <p>En atención a su solicitud relacionada con el curso de Reconocedor Predial, me permito informarle que actualmente no contamos con este tipo de cursos en ejecución. Dichos cursos son ofertados y certificados directamente por la Dirección de Investigación y Prospectiva desde el nivel central del IGAC.</p> <p>Cuando estos espacios de capacitaciones son abiertos para las Direcciones Territoriales, se realiza su respectiva difusión a través de los canales oficiales, con el fin de que la población interesada pueda acceder de manera oportuna a la oferta disponible.</p> <p>Le invito a consultar de manera periódica la plataforma Telecentro, donde se publica el estado actualizado de la oferta de cursos y se habilita el formulario de preinscripción al curso de su interés. Es importante resaltar que los cursos disponibles en Telecentro son totalmente gratuitos.</p> <p>A continuación, se anexa el enlace de acceso: https://telecentro.igac.gov.co/moodle/home/</p> <p>Agradecemos su interés y disposición para participar en los procesos de gestión catastral.</p> <hr/> <p>RE: Trazabilidad de la solicitud y propuesta de nuevo espacio de interlocución Barrio Primavera</p> <p>Heidy Yiseth Correcha Perez Para: Jenny Lizeth Moncada Ruiz; Luz Mila Alfonso Beltram; Juan Manuel Cepeda Girón; Oscar Eduardo Hurtado Briceño CC: Mayra Libia González Rodríguez Mié 30/07/2025 10:25</p> <p>Cordial saludo,</p> <p>Me permito informar que, ante la ausencia reiterada del señor Néstor Sanabria en las visitas realizadas por las profesionales sociales a la Alcaldía y la falta de respuesta a las llamadas efectuadas, procedí a comunicarme directamente con él vía telefónica. Afortunadamente atendió la llamada, manifestando que su inasistencia se debía a compromisos laborales.</p> <p>Durante la conversación, le indiqué la importancia de definir la programación de actividades, teniendo en cuenta el cambio de operador. En respuesta, confirmó que la fecha acordada para realizar la interlocución dirigida a los habitantes del barrio La Primavera será el 16 de agosto a las 3:00 p. m. (el lugar estaría por definir ya que el polideportivo más cercano no cuenta con servicio de energía actualmente), comprometiéndose a garantizar la participación de aproximadamente 100 personas. Los detalles relacionados con la solicitud del evento y lugar serán concertados desde el COM.</p> <p>Adicionalmente, la profesional social Diana Baquero informó que no podrá acompañar el evento; por tal motivo, me pongo a disposición para brindar apoyo desde la Dirección Territorial en caso de ser requerido.</p> <p>Estaré atenta a cualquier indicación adicional.</p>
-----------	--	--	---

<p>7.</p>	<p>Elaborar informes periódicos (incluyendo fotografías) relacionados con los avances de la implementación del dialogo intercultural asociado a los procesos de formación, actualización y/o conservación catastral multipropósito que se adelanten de manera directa por el instituto o con operador catastral y sean competencia de la dirección territorial.</p>	<p>Elaboré reportes relacionados con los avances de La implementación del dialogo intercultural catastral multipropósito que se adelanten de manera directa por el instituto de competencia de la dirección territorial; los cuales fueron enviados a la coordinadora del equipos social.</p>	
<p>8.</p>	<p>Las demás actividades en las que le sea solicitado apoyo, siempre y cuando tengan relación con la naturaleza y objeto del contrato.</p>	<p>Apoyé actividades en las que fueron solicitadas como fortalecimiento a las capacidades del componente etnico, de genero, cartografico para los COM que pertenecen a la DT Meta en relacion al componente social.</p>	

3. REPORTES MENSUALES PARA ENTREGAR

3.1 Este periodo no fue asignada esta actividad.

Hago constar que durante el periodo reportado se adelantaron las anteriores obligaciones y/o actividades.



Firma del Contratista

NOTA. El informe presentado, evidencia la ejecución contractual de las actividades sobre las cuales se desplegaron acciones en el periodo correspondiente.

DATOS GENERALES DEL APORTANTE


Identificación	dv	Razon Social	Clase Aportante	Sucursal Principal	Direccion	Ciudad-Departamento	Teléfono	Exonerado SENA e ICBF
CC 1121967693		CORRECHA PEREZ HEIDY YIETH	INDEPENDIENTE	PRINCIPAL	crr25 N° 37-13	VILLAVICENCIO-META	3125764	No

DATOS GENERALES DE LA LIQUIDACION

Periodo		Clave	Tipo	Fecha		Pago		Banco	Dias Mora	Valor
Pensión	Salud	Pago	Planilla	Planilla	Limite	Pago				
2025-07	2025-07	1699424476	9490053413	N	2025/08/25	2025/08/14	NEQUI		0	\$810,500

LIQUIDACION DETALLADA DE APORTES

EMPLEADO			NOVEDADES													PENSION				SALUD				CCF				RIESGOS				PARAFISCALES				Total Aportes					
No.	Identificación	Nombre	ing	ret	tde	tae	tdp	tap	vsp	cor	vst	sln	ige	lma	vac	avp	vct	irl	vip	Codigo	Dias	IBC	Aporte	Codigo	Dias	IBC	Aporte	Codigo	Dias	IBC	Aporte	Codigo	Dias	IBC	Aporte		Dias	IBC	Aporte	Exonerado SENA e ICBF	
1	CC 1121967693	CORRECHA HEIDY		X							A									230301	8	(\$379,734)	(\$60,800)	EPSC34	8	(\$379,734)	(\$47,500)			0	50	50	14-23	8	(\$379,734)	(\$9,300)	0	50	50	No	(\$117,600)
2	CC 1121967693	CORRECHA HEIDY									C									230301	30	\$3,000,000	\$480,000	EPSC34	30	\$3,000,000	\$375,000			0	50	50	14-23	30	\$3,000,000	\$73,100	0	50	50	No	\$928,100
Total	Afiliados(1)																					\$2,620,266	\$419,200			\$2,620,266	\$327,500			0	50	50		\$2,620,266	\$63,800	0	50	50		\$810,500	



DATOS GENERALES DEL APORTANTE								
Identificación	dv	Razon Social	Clase Aportante	Sucursal Principal	Direccion	Ciudad-Departamento	Teléfono	Exonerado SENA e ICBF
CC 1121967693		CORRECHA PEREZ HEIDY YISETH	INDEPENDIENTE	PRINCIPAL	crr25 N° 37-13	VILLAVICENCIO-META	3125764	No

DATOS GENERALES DE LA LIQUIDACION										
Periodo		Clave	Tipo	Fecha		Pago				
Pensión	Salud	Pago	Planilla	Planilla	Limite	Pago	Banco	Dias Mora	Valor	
2025-07	2025-07	1699424476	9490053413	N	2025/08/25	2025/08/14	NEQUI		0	\$810,500

RESUMEN DE PAGO									
RIESGO	CODIGO	NIT	DV	AFILIADOS	VALOR LIQUIDADO	INTERESES MORA	SALDOS E INCAPACIDADES	VALOR A PAGAR	
AFP (ADMINISTRADORAS: 1)				1	\$419,200	\$0	\$0	\$419,200	
PORVENIR	230301	800,224,808	8	1	\$419,200	\$0	\$0	\$419,200	
ARL (ADMINISTRADORAS: 1)				1	\$63,800	\$0	\$0	\$63,800	
POSITIVA COMPAÑIA DE SEGUROS	14-23	860,011,153	6	1	\$63,800	\$0	\$0	\$63,800	
EPS (ADMINISTRADORAS: 1)				1	\$327,500	\$0	\$0	\$327,500	
CAPITAL SALUD	EPSC34	900,298,372	9	1	\$327,500	\$0	\$0	\$327,500	
TOTAL				1	\$810,500	\$0	\$0	\$810,500	

