

Elsa

 <p>CRO Corporación Autónoma Regional del Quindío Protegiendo el Futuro</p>	CORPORACIÓN AUTÓNOMA REGIONAL DEL QUINDÍO PROCESO: JURÍDICO DOCUMENTO: CONSTANCIA DE SUPERVISIÓN SECOP II		
	Versión: 02	Fecha: 28 de febrero de 2023	Código: FO-J-15

EL(LA) SUPERVISOR(A) DEL
CONTRATO / CONVENIO CPS
No. 442 DEL DÍA 10 DEL MES DE ABRIL DEL AÑO 2025

MODALIDAD DE SELECCIÓN: DIRECTA ¹ CMC² ___ SA³ ___ SASI⁴ ___ CM⁵ ___
LP⁶ ___ OTRO ___ CUAL ___
No. ___ DEL AÑO ___

HACE CONSTAR:

Que recibió a satisfacción del contratista MARIA ALEJANDRA CARVAJAL HERMOSA, identificado(a) con C.C. X. NIT ___ No. 1.010.099.685, representado legalmente por ___ con C.C. No. ___; el informe de actividades número CUATRO Y FINAL (4), cuyo objeto es: "Prestar servicios profesionales en la Subdirección de Gestión Ambiental apoyando la ejecución de acciones necesarias para la planificación y administración de las áreas protegidas, las estrategias complementarias de conservación y los ecosistemas estratégicos del departamento del Quindío".


En razón a lo anterior, certifica que el contratista y/o cooperante cumplió a cabalidad y en el tiempo pactado con las obligaciones contraídas con la Corporación Autónoma Regional del Quindío. Por lo tanto, autoriza el pago y/o desembolso por valor de: **\$3.680.000 (TRES MILLONES SEISCIENTOS OCHENTA MIL PESOS M/CTE.)**

Las actividades se ejecutaron entre el día 13 del mes de julio del 2025 y el día 11 del mes de agosto del 2025

Para ello, se relaciona la siguiente información presupuestal:

REGISTRO PRESUPUESTAL N°: 801 **FECHA: 10/04/2025**
VIGENCIA FUTURA: SI ___ NO
REGISTRO DE VIGENCIA FUTURA: N°: ___ FECHA: ___
NUMERO DE RESOLUCIÓN DE AUTORIZACIÓN: ___ FECHA: ___
VALOR: ___ VIGENCIA: ___

¹ Contratación directa numeral 4 del artículo 2 de la Ley 1150 de 2007
² Contratación de Mínima Cuantía.
³ Selección Abreviada diferente a subasta inversa
⁴ Selección Abreviada por subasta Inversa
⁵ Concurso de Méritos.
⁶ Licitación pública


 Elsa
 02-09-25

VALOR TOTAL DE CONTRATO Y/O CONVENIO (INCLUYE VALOR DE LA ADICIÓN):
\$14.720.000

SALDO RESTANTE DEL VALOR DEL CONTRATO Y/O CONVENIO (INCLUYE VALOR DE LA ADICIÓN): \$0

OBSERVACIONES:

Como Supervisora dejo constancia que el mencionado contratista presentó planillas que demuestran el pago de los aportes que debe realizar a Salud, Pensión y ARL (Positiva).

Que verifiqué las planillas de tal forma que los aportes fueron realizados en el tiempo de ejecución del contrato de acuerdo con lo establecido en el Decreto 1273 de 2018.


Observaciones:

Entidad en donde se realiza el pago:	Aportesonlinea.com	Valor total del aporte	\$ 495.000
Planilla No.	9488730249	SALUD	\$200.000
Periodo cotizado	julio/2025	PENSIÓN	\$ 256.000
		ARL	\$ 39.000
Fecha de pago	28/07/2025		

Se aclara que, para el presente informe, a la contratista se le recibe el pago de los aportes correspondiente al mes de julio de 2025, de conformidad con lo establecido en el Decreto 1273 de 2018, que contempla que el pago de los contratistas se realizará mes vencido, razón por la cual el contratista asume la responsabilidad del pago de los aportes del 01/08/2025 al 11/08/2025, que de acuerdo con los últimos dos dígitos de su número de cédula corresponde al decimocuarto (14) día hábil del mes de septiembre de 2025.

Para constancia, se publica en la plataforma SECOP II y la fecha de suscripción de la presente constancia se encuentra supeditada a la fecha de publicación y aprobación en la plataforma SECOP II.

Atentamente,



 Firma

Nombre Supervisor: ANDREA DE LA CADENA ORTEGA

No. de Identificación: 38.071.088

	CORPORACIÓN AUTÓNOMA REGIONAL DEL QUINDÍO PROCESO: JURÍDICO DOCUMENTO: ACTA DE TERMINACIÓN DE LA EJECUCIÓN Y PAGO FINAL CONTRATOS SECOP II		
	Versión: 01	Fecha: 01 de septiembre de 2021	Código: FO-J-20

ACTA DE RECIBO ACTA DE TERMINACIÓN DE LA EJECUCIÓN Y PAGO FINAL OBRA, BIEN O SERVICIO

CPS1 X CMC2 SAMC3 CM4 OTRO CUAL

CONTRATO N°: 442 DE FECHA: 10 DE ABRIL DE 2025

OBJETO: "Prestar servicios profesionales en la subdirección de Gestión Ambiental apoyando la ejecución de acciones necesarias para la planificación y administración de las Áreas Protegidas, las estrategias complementarias de conservación y los ecosistemas estratégicos del departamento del Quindío".

CONTRATISTA: MARIA ALEJANDRA CARVAJAL HERMOSA

CC X NIT No.: 1.010.099.685

VALOR TOTAL: \$ 14.720.000 VALOR ANTICIPO: \$ %:

FECHA DE INICIACIÓN: 14 de abril de 2025

PLAZO EN DÍAS: 120 días PRÓRROGA (DÍAS):

INTERVENTOR: SUPERVISOR: Andrea de la Cadena Ortega

REGISTRO PRESUPUESTAL N°: 801 FECHA: 10/04/2025

VIGENCIA FUTURA: SI NO X

REGISTRO DE VIGENCIA FUTURA: N°: FECHA:

NÚMERO DE RESOLUCIÓN DE AUTORIZACIÓN: FECHA:

VALOR: VIGENCIA:

En el Municipio de Armenia Quindío, en las instalaciones de la Corporación Autónoma Regional del Quindío, el suscrito supervisor: **Andrea De La Cadena Ortega**, de la obra, bien o servicio, con el fin de verificar y valorar el avance de la obra, bien o servicio,

¹ Contrato de Prestación de Servicios.
² Contratación de Mínima Cuantía.
³ Selección Abreviada de Menor Cuantía
⁴ Concurso de Méritos.

	CORPORACIÓN AUTÓNOMA REGIONAL DEL QUINDÍO PROCESO: JURÍDICO DOCUMENTO: ACTA DE TERMINACIÓN DE LA EJECUCIÓN Y PAGO FINAL CONTRATOS SECOP II		
	Versión: 01	Fecha: 01 de septiembre de 2021	Código: FO-J-20

conforme a lo pactado en las cláusulas previstas en el contrato de la referencia, de acuerdo con el siguiente detalle o descripción:

Bienes o Servicios Ejecutados a la fecha (Productos):

Actividad 1: Apoyar desde el componente SIG las actividades de planificación y administración de las Áreas Naturales Protegidas Regionales declaradas en el departamento del Quindío.

Descripción de la actividad. El contratista deberá apoyar el procesamiento de información geográfica y generación de shape y mapas que sean requeridos en el marco de las visitas técnicas a áreas protegidas, así mismo, deberá apoyar las gestiones necesarias para avanzar en el proceso de corrección topológica de los límites de los DRMI localizados en Pijao y Génova.

En dirección a dar cumplimiento a esta obligación contractual, la contratista:

- Brindó apoyo en la verificación del área del DRMI Chilí Bosque Altoandino Pijao que se encontraba fuera del Páramo Chilí Barragán:
- Elaboró un total de catorce (14) salidas gráficas en el marco de la planificación y administración de las áreas naturales protegidas del departamento del Quindío, entre las cuales se encuentran:
 1. DCS Barbas Bremen.
 2. DRMI Bosques y Páramos Altoandinos de Génova.
 3. DRMI Chilí Bosque Altoandino Pijao con el páramo Chilí Barragán.
 4. DRMI Pijao y Génova con el páramo Chilí Barragán.
 5. DRMI Salento con el Páramo Los Nevados sin el área del Parque Nacional Natural Los Nevados.
 6. Zonificación del predio La Merced.
 7. Ubicación de coordenadas en el DRMI Salento.
 8. Ubicación de coordenadas en el DCS Barbas Bremen (Apoyo respuesta CI OAPSAPD 144-25).
 9. Localización de dos predios de interés dentro del DRMI Salento y el Páramo Los Nevados (Apoyo respuesta oficio 8281-25).
 10. Ubicación de la Línea de trazado Bolillos en el DCS Barbas Bremen.
 11. Ubicación de coordenada y predio con la zonificación del en el DRMI Salento (Apoyo CI SRCA 900-25).
 12. Ubicación de la infraestructura y vertimiento en el DCS Barbas Bremen (CI SRCA 1031-25).
 13. Ubicación de la infraestructura y vertimiento en el DCS Barbas Bremen (CI SRCA 1032-25).
 14. Zonificación y ubicación de árboles en DCS Barbas Bremen.

	CORPORACIÓN AUTÓNOMA REGIONAL DEL QUINDÍO PROCESO: JURÍDICO DOCUMENTO: ACTA DE TERMINACIÓN DE LA EJECUCIÓN Y PAGO FINAL CONTRATOS SECOP II		
	Versión: 01	Fecha: 01 de septiembre de 2021	Código: FO-J-20

- Realizó las proyecciones de los acuerdos de consejo directivo para el DRMI Páramos y Bosques Alto Andinos de Génova y el DRMI Chile Bosque Altoandino Pijao.
- Elaboró los informes técnicos de ajustes a las imprecisiones cartográficas de los DRMI Génova y Pijao, y preparó una presentación con la información consolidada de dichos informes.
- Participó en la Jornada de Sensibilización RUNAP 2025 – Sesión 3.

FECHA Y LUGAR	TEMA CENTRAL	PARTICIPANTES
23-07-2025 VIRTUAL	Jornada de sensibilización RUNAP 2025 sesión 3	Iván Darío Martínez Dallos (PNNC), Heliana Marcela Campos Reyes (CORPOBOYACÁ), Hugo Armando Díaz Suárez (CORPOBOYACÁ), María Alejandra Carvajal Hermosa (CRQ), Carlos Baena (CARDER), Zayra Oviedo (CORPOGUAJIRA), Laura Vanessa Pinillos León (DBBSE), Leidy Yohana Giraldo Osorio (CARDER), Laura Madelin Hernández Roncancio (CORPOGUAVIO), Jenny Paola Beltrán Rojas (CORPOGUAVIO), Alejandro Toro Cano (CORPOGUAVIO), Omar Jaramillo Rodríguez (PNNC), Diego Arias (PNNC), Sara Ximena Rueda Alonso (CORPOGUAVIO), César Albeiro Rodríguez León (DBBSE), Karol Natalia García Cotrino (DOAT-SINA), Sara Mercedes Torres Morales (CORPOGUAVIO), Francisco Javier Anzola (PNNC), Nohora Pérez Castillo (PNNC), Jairo Antonio González Vásquez (PNNC), Dalila Camelo Salamanca (DOAT-SINA) y Néstor Hernán Zabala Bernal (SGMAP-GGCI)

La actividad reportada, fue verificada mediante:

- Salidas gráficas en formato png
- Memoria de cálculo en formato pdf
- Archivos tipo shapefile
- Informes técnicos en formato .docx
- Proyección de los acuerdos en formato .docx
- Presentación del ajuste de las imprecisiones cartográficas en .pptx
- Listados de asistencia .pdf

Actividad 2. Apoyar desde el componente SIG las actividades de planificación predial requeridas en el marco del proyecto "Conservación y Uso Sostenible de Recursos Naturales" programa Herencia Colombia (Convenio Interadministrativo PNN 008 - CRQ 004).

Descripción de la actividad. El contratista deberá apoyar el procesamiento de información geográfica, la generación de archivos shapefile y elaboración de salidas gráficas que sean requeridas en el marco de las visitas técnicas realizadas para la planificación predial, así como apoyar la proyección de la posible localización de las acciones de reconversión ganadera a implementar, especificando área (ha) a intervenir y tamaño y/o longitud (m) de la herramienta seleccionada.

En cumplimiento de la obligación contractual la contratista:

	CORPORACIÓN AUTÓNOMA REGIONAL DEL QUINDÍO PROCESO: JURÍDICO DOCUMENTO: ACTA DE TERMINACIÓN DE LA EJECUCIÓN Y PAGO FINAL CONTRATOS SECOP II		
	Versión: 01	Fecha: 01 de septiembre de 2021	Código: FO-J-20

- Elaboró un total de treinta y seis (36) salidas gráficas correspondientes a la planificación predial de los predios visitados en el marco del programa Herencia Colombia.
- Cuantificó las áreas degradadas de los DRMI Chilí Bosque Altoandino Pijao y Bosques y Páramos Altoandinos de Génova por medio de imágenes satelitales.
- Elaboró ocho (8) salidas gráficas complementarias en el marco de la construcción del documento "Nota conceptual".
- Elaboró la salida gráfica correspondiente a la compilación de los predios visitados en el marco del programa Herencia Colombia.

La actividad reportada, fue verificada mediante:

- Salidas gráficas en formato png
- Archivos tipo shapefile
- Nota conceptual en formato .docx

Actividad 3. Apoyar desde el componente SIG la planificación e implementación de actividades tendientes al cumplimiento de los planes operativos de las áreas de conservación y manejo propiedad de CRQ.

Soporte de la actividad. El contratista deberá hacer entrega de archivos shapefile de la información que sea procesada y salidas gráficas que sean requeridas en el marco de las áreas de conservación propiedad de CRQ, así como la estructuración de un informe técnico que contenga metodología y resultados de la identificación de zonas con necesidad de restauración o de monitoreo a la regeneración vegetal natural dentro de las áreas de conservación propiedad de CRQ, estableciendo localización, tamaño y facilidad de acceso a los polígonos que deben ser priorizados para implementar acciones de restauración o de monitoreo a la regeneración vegetal natural.

La contratista adelantó las siguientes actividades:

- Brindó apoyo en la elaboración de una salida gráfica con los puntos de control móviles establecidos en las áreas de conservación propiedad de la Corporación Autónoma Regional del Quindío (CRQ).
- Brindó apoyo en la elaboración de dos (2) salidas gráficas correspondientes a: Áreas de conservación de la CRQ y puntos de control en Cocora, Salento y a la Zonificación del área de conservación El Jardín.
- Realizó la identificación de zonas con necesidad de restauración en cinco (5) áreas de conservación: La Cascada, Estrella de Agua, El Bosque, La Montaña y La Picota.
- Apoyó en la elaboración de una salida gráfica correspondiente a la ubicación de los senderos a través de las áreas de conservación en Cocora, Salento.
- Realizó el cálculo del índice NDVI para las áreas de conservación: Buenavista, Cruces, El Descanso, El Jardín, El Roble, La Bella, La Palmera y La Pizarra.

	CORPORACIÓN AUTÓNOMA REGIONAL DEL QUINDÍO PROCESO: JURÍDICO DOCUMENTO: ACTA DE TERMINACIÓN DE LA EJECUCIÓN Y PAGO FINAL CONTRATOS SECOP II		
	Versión: 01	Fecha: 01 de septiembre de 2021	Código: FO-J-20

- Calculó las áreas con necesidad de restauración o monitoreo en todas las áreas de conservación.
- Elaboró trece (13) salidas gráficas correspondientes al NDVI de los predios: Buenavista, La Cascada, Cruces, El Bosque, El Descanso, El Jardín, El Roble, Estrella de Agua, La Bella, La Palmera, La Picota, La Montaña y La Pizarra.
- Realizó dos (2) entregas parciales y un informe técnico final, el cual contiene metodología y los resultados de la identificación de zonas que requieren restauración o monitoreo de la regeneración vegetal natural, al interior de las áreas de conservación y manejo propiedad de CRQ.

La actividad reportada, fue verificada mediante:

- Salidas gráficas en formato png
- Archivos en formato .TIF
- Archivos en formato shapefile
- Informe en formato .docx
- Informe técnico preliminar .docx

Actividad 4. Apoyar desde el componente SIG las labores de planificación y ejecución de actividades necesarias para dar cumplimiento a la sentencia de tutela STL 10716-2020 que declara al Parque Nacional Natural Los Nevados sujeto de derechos.

Descripción de la actividad. El contratista deberá apoyar el procesamiento de datos geográficos, la generación de archivos shapefile y la elaboración de salidas graficas que sean requeridas en el marco de las acciones priorizadas por la Corporación Autónoma Regional del Quindío, para dar cumplimiento a la sentencia de tutela STL 10716-2020 en la jurisdicción del Quindío; así mismo deberá llevar a cabo una búsqueda de la información actualizada oficial del IGAC, realizar su análisis a la luz de la delimitación del páramo Los Nevados- Quindío, estructurar una base de datos con información catastral e inmobiliaria y apoyar las labores de registro de los predios priorizados ante la oficina de registros públicos correspondiente.

En cumplimiento de la obligación contractual la contratista:

- Apoyó dos jornadas de control de turismo no regulado.

Nº	FECHA	OBJETIVO	PARTICIPANTES
1	19 de abril de 2025	Control de actividades turísticas no reguladas, Resolución 01406 de 2024. Peña de la virgen	Valentina Giraldo Rubio, María Alejandra Carvajal (CRQ – SGA)
2	20 de abril de 2025	Control de actividades turísticas no reguladas, Resolución 01406 de 2024. Truchera	Ana Estefanía, María Alejandra Carvajal (SGA-CRQ)

- Elaboró el oficio para la solicitud de los Registros 1 y 2 ante el Instituto Geográfico Agustín Codazzi.

	CORPORACIÓN AUTÓNOMA REGIONAL DEL QUINDÍO PROCESO: JURÍDICO DOCUMENTO: ACTA DE TERMINACIÓN DE LA EJECUCIÓN Y PAGO FINAL CONTRATOS SECOP II		
	Versión: 01	Fecha: 01 de septiembre de 2021	Código: FO-J-20

- Participó en una reunión de empalme para temas de planificación predial al interior del complejo de Páramo Los Nevados.

FECHA Y LUGAR	TEMA CENTRAL	PARTICIPANTES
09-05-2025 SGA/CRQ	Solicitar apoyo mapa planificación predio La Cristalina	Sara Valentina Celis y Maria Alejandra Carvajal (SGA, CRQ)

- Verificó las áreas del Complejo de Páramos y del Parque Nacional Natural Los Nevados, así como la cobertura vegetal y de pastos de los predios que hacen parte del Páramo Los Nevados
- Elaboró un total de treinta y dos (22) las salidas gráficas en el marco de la planificación predial requerida en los procesos de reconversión y restauración al interior del Páramo Los Nevados y su zona con función amortiguadora.
- Participó en la reunión de articulación para la precisión de límites de áreas protegidas de PNNC y CRQ.

FECHA Y LUGAR	TEMA CENTRAL	PARTICIPANTES
21-05-2025 VIRTUAL	Articulación precisión de límites de áreas protegidas de PNNC y CRQ	Nohora Perez Castillo (PNN-SGM-GGIS), Ivan Dario Martinez Dallos (PNN-SGM-GGIS), Andrea De la cadena Ortega (CRQ), Karen Jineth Alvarado Martinez (PNNC – DTAO), Maria Alejandra Carvajal Hermosa (CRQ), Simón Alexander Moreno Gutierrez (PNN Los Nevados), Diego Arias Vargas (GGCI – SGMAP), Sara Valentina Celis (CRQ – SGA), Angie Tatiana Aguilera Agreda (DTAO), Diego David González Arévalo (PNN Los Nevados), Francisco Javier Anzola Osorio (PNN-SGM-GGIS).

- Realizó una (1) salidas gráficas correspondiente a la Ubicación del predio El Bosque con respecto al Páramo los Nevados.
- Participó en la Jornada de articulación PNNC - CRQ para la precisión PNN Los Nevados.

FECHA Y LUGAR	TEMA CENTRAL	PARTICIPANTES
06-08-2025 VIRTUAL	Jornada de articulación PNNC - CRQ para la precisión PNN Los Nevados	Iván Darío Martínez Dallos (GGIS), Betty Rocío Pedraza Suárez (PNN Los Nevados), Diego David González (PNN Los Nevados), Andrea De la cadena Ortega (CRQ), María Alejandra Carvajal Hermosa (CRQ), Diego Arias Vargas (SGMAP), Nohora Pérez Castillo (GGIS), Laura Chica Flórez (DTAO), Angie Tatiana Aguilera Agreda (DTAO), Karen Jineth Alvarado Martínez (DTAO) y Francisco Javier Anzola Osorio (GGIS).

	CORPORACIÓN AUTÓNOMA REGIONAL DEL QUINDÍO PROCESO: JURÍDICO DOCUMENTO: ACTA DE TERMINACIÓN DE LA EJECUCIÓN Y PAGO FINAL CONTRATOS SECOP II		
	Versión: 01	Fecha: 01 de septiembre de 2021	Código: FO-J-20

- Elaboró los oficios correspondientes para la solicitud de registro de los predios del Páramo Los Nevados, junto con los archivos en Excel asociados a cada uno.

La actividad reportada, fue verificada mediante:

- Registro fotográfico en formato jpeg.
- Salidas gráficas en formato png
- Acta de reunión
- Oficio solicitud de registros 1 y 2 en formato .docx
- Archivos tipo shapefile
- Listado de asistencia a reunión en .pdf
- Oficios de solicitud de registro en formato .docx
- Archivos en Excel asociados a cada oficio de solicitud

Actividad 5. Apoyar en la planificación y ejecución de acciones necesarias para la administración y conservación de los ecosistemas estratégicos de páramo y humedal del departamento del Quindío, en el marco del componente SIG.

Descripción de la actividad. El contratista deberá apoyar el procesamiento de datos geográficos, la generación de archivos shapefile y la elaboración de salidas graficas que sean requeridas en el marco de las acciones priorizadas por la Corporación Autónoma Regional del Quindío, tales como, diagnóstico de afectación fitosanitaria del frailejón en el páramo Chili-barragán, registro de los predios ubicados dentro de este páramo ante la oficina de registros públicos, continuidad a la segunda fase de georreferenciación perimetral de los humedales del Quindío.

En cumplimiento de la obligación contractual la contratista:

- Realizó la revisión y ajuste de los polígonos de humedales y generó el buffer del área forestal protectora y la unificación de este polígono con la zona funcional y la zona inundable en una sola capa de información.
- Organizó la información alfanumérica de cada uno de los humedales de acuerdo con la base de datos "BD HUMEDALES Quind-04_09_2024 ADLCO" y los cálculos de áreas, perímetros y centroides de cada uno.
- Participó en una reunión de trabajo interna

FECHA Y LUGAR	TEMA CENTRAL	PARTICIPANTES
12-05-2025 SGA/CRQ	Revisión base de datos de humedales y actualización carpeta formato shapefile - localización de Humedales	Valentina Giraldo Rubio y María Alejandra Carvajal (SGA, CRQ)

- Elaboró una (1) salida gráfica del humedal Bariloche con la zona inundable.
- Realizó los ajustes de las tablas de atributos de setenta y seis (76) humedales, con el fin de estandarizar todos los shapefiles de los humedales completos.



CORPORACIÓN AUTÓNOMA REGIONAL DEL QUINDÍO
PROCESO: JURÍDICO
DOCUMENTO: ACTA DE TERMINACIÓN DE LA EJECUCIÓN Y PAGO FINAL
CONTRATOS SECOP II

Versión: 01

Fecha: 01 de septiembre de 2021

Código: FO-J-20

Página 8 de 9

- Participó en el Séptimo encuentro de la Comisión Conjunta del Páramo Chilí Barragán.

FECHA Y LUGAR	TEMA CENTRAL	PARTICIPANTES
18-06-2025 VIRTUAL	Definición de los colores a utilizar para la zonificación del páramo Chilí Barragán.	Diva Garzón (CORTOLIMA), Fanny González (WCS), Lorena Alzate (CORTOLIMA), Mayra Alejandra Peláez Ávila (CRQ), Andrea De La Cadena Ortega (CRQ), Carlos Eduardo Mejía Quesada (CORTOLIMA) y María Alejandra Carvajal Hermosa (CRQ).

- Realizó la recopilación de la información catastral e inmobiliaria correspondiente a los predios localizados en los municipios de Pijao y Génova, a través de los registros 1 y 2 del Instituto Geográfico Agustín Codazzi (IGAC)

La actividad reportada, fue verificada mediante:

- Carpetas con los archivos .shp corregidos de los humedales
- Acta de reunión
- Carpeta con el archivo .shp de los puntos de los humedales actualizados
- Excel con la base de datos de los predios ubicados en el Páramo Chilí-Barragán
- Listados de asistencia a reunión en .pdf

COMPROBANTES DE ENTRADA ALMACÉN N°: _____

2. Para contratos de Obra (Productos entregados):

ITEM	DESCRIPCIÓN	UND	CANTIDAD	VR. UNIT.	VR. PARCIAL
_____	_____	_____	_____	_____	_____
_____	_____	_____	_____	_____	_____

ADMINISTRACIÓN	\$ _____
IMPREVISTOS	\$ _____
UTILIDADES	\$ _____
IVA/UTILIDAD	\$ _____
TOTAL	\$ =====

BALANCE DEL ANTICIPO

VALOR ANTICIPO:		\$ _____
VALOR AMORTIZADO ACTAS ANTERIORES:	\$ _____	
VALOR A AMORTIZAR ESTA ACTA:	\$ _____	
SALDO POR AMORTIZAR:	\$ _____	
 SUMAS IGUALES	\$ _____	\$ _____

	CORPORACIÓN AUTÓNOMA REGIONAL DEL QUINDÍO PROCESO: JURÍDICO DOCUMENTO: ACTA DE TERMINACIÓN DE LA EJECUCIÓN Y PAGO FINAL CONTRATOS SECOP II		
	Versión: 01	Fecha: 01 de septiembre de 2021	Código: FO-J-20

BALANCE FINANCIERO DEL CONTRATO

VALOR TOTAL PACTADO				\$ 14.720.000
VALOR ADICION				\$ 0
PAGOS ANTERIORES	\$	11.040.000		
VALOR PAGO ESTA ACTA	\$	3.680.000		
SALDO DEL CONTRATO	\$	0		
 SUMAS IGUALES	 \$	 14.720.000	 \$	 14.720.000

OBSERVACIONES:

Como Supervisor(a) dejo constancia que el mencionado contratista presentó planillas que demuestran el pago de los aportes que debe realizar a Salud, Pensión y ARL (POSITIVA).

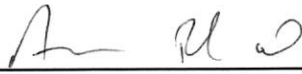
Que verifiqué las planillas de tal forma que los aportes fueron realizados en el tiempo de ejecución del contrato de acuerdo con lo establecido en el Decreto 1273 de 2018, así:

Entidad en donde se realiza el pago:	Aportesenlinea.com	Valor total del aporte	\$ 495.000
Planilla No.	9488730249	SALUD	\$200.000
Periodo cotizado	julio/2025	PENSIÓN	\$ 256.000
		ARL	\$ 39.000
Fecha de pago	28/07/2025		

Se aclara que, para el presente informe, a la contratista se le recibe el pago de los aportes correspondiente al mes de julio de 2025, de conformidad con lo establecido en el Decreto 1273 de 2018, que contempla que el pago de los contratistas se realizará mes vencido, razón por la cual el contratista asume la responsabilidad del pago de los aportes del 01/08/2025 al 11/08/2025, que de acuerdo con los últimos dos dígitos de su número de cédula corresponde al décimo cuarto (14) día hábil del mes de septiembre de 2025.

En el tiempo transcurrido para la presentación de este informe, no se materializó ninguno de los riesgos previstos para la ejecución del contrato.

La fecha de suscripción de la presente acta se encuentra supeditada a la fecha de publicación y aprobación en la plataforma SECOP II.



Firma
Supervisor: Andrea De La Cadena Ortega
No. de Identificación: 38.071.088