



ACTA
RECEPCIÓN PARCIAL DEL CONTRATO No. 099

Acta No. [02] del contrato No. [CONT-099-GINREDPA-2025]

Fecha: 02 DE JULIO

OBJETO:	PRESTACIÓN DE LOS SERVICIOS PROFESIONALES EN INGENIERÍA CATASTRAL Y GEODESIA CON EXPERIENCIA Y CONOCIMIENTOS PARA CUMPLIR CON ACTIVIDADES Y OBJETIVOS RELACIONADOS CON EL ESQUEMA DE CARTOGRAFÍA NÁUTICA NACIONAL (ECNN)		
CONTRATISTA:	JEAN JANER VILLAFÁÑE ROMERO		
FECHA DE INICIO DE EJECUCIÓN CONTRATO:	09/05/2025		
FECHA TERMINACIÓN:	31/12/2025		
VALOR INICIAL CONTRATO:	\$31.654.000	VALOR FINAL CONTRATO: <small>*Cambia según modificatorios</small>	\$ 31.654.000
SUPERVISOR:	S2 JUAN CAMILO CACERES		
FORMA DE PAGO:	PAGOS PARCIALES		

En el Centro de Investigaciones Oceanográficas e Hidrográficas del Pacífico, en Tumaco- Nariño, a la fecha de suscripción del acta, los señores **S2 JUAN CAMILO CACERES** y **JEAN JANER VILLAFÁÑE ROMERO** se reunieron con el objeto de recepcionar la entrega o prestación de bienes y/o servicios como se detalla a continuación:

1. BIENES Y/O SERVICIOS PRESTADOS

*Acuerdo a lo estipulado en el contrato y consignado en el anexo técnico, revisar las especificaciones del bien y/o servicio a recibido.

ÍTEM	DESCRIPCIÓN (Si aplica incluir número de parte, serie y demás)	UNIDAD DE MEDIDA (Si aplica, de lo contrario obviar)	CANTIDAD	VALOR (Indicar tipo de moneda)		
				UNITARIO	IVA (Si aplica, de lo contrario obviar)	TOTAL
N/A	N/A	N/A	N/A	N/A	N/A	N/A
N/A	N/A	N/A	N/A	N/A	N/A	N/A
N/A	N/A	N/A	N/A	N/A	N/A	N/A
VALOR TOTAL FACTURA Y/O DOCUMENTO EQUIVALENTE				\$	N/A	

2. RECEPCIÓN CONTRATOS PRESTACIÓN DE SERVICIOS - CPS

FORMATO
ACTA DE RECEPCIÓN PARCIAL/FINAL DEL
CONTRATO/ORDEN DE COMPRA
 A3 – Gestión Logística, Administrativa y Financiera
 A3-FOR-058 v01



Ministerio de Defensa Nacional
Dirección General Marítima
 Autoridad Marítima Colombiana

*Consigne las actividades y productos entregados por el CPS en cumplimiento de sus obligaciones, recuerde consignar TODAS las obligaciones mencionadas en el contrato independientemente de si se realizó o no durante el mes.

OBLIGACIONES ESPECÍFICAS, ACTIVIDADES Y PRODUCTOS DEL CONTRATISTA DESARROLLADAS DE ACUERDO CON EL OBJETO CONTRACTUAL		
OBLIGACIONES (Las estipuladas como específicas en la minuta del contrato)	ACTIVIDADES (Desarrolladas en el mes referente a la obligación)	PRODUCTOS (Con respecto a la actividad desarrollada)
Realizar la actualización y reestructuración del modelo base de datos geográfica, asociada a cada área de estudio desarrollada durante la ejecución para la Red Nacional Hidrográfica de Referencia Vertical para los Puertos Marítimos Colombianos.	No se realizó este mes.	No se realizó este mes.
Realizar la actualización de los modelos matemáticos correspondientes a las Superficies Hidrográficas de Referencia Vertical (SHRV), generados en el marco de la Red Nacional Hidrográfica de Referencia Vertical para los Puertos Marítimos Colombianos.	No se realizó este mes.	No se realizó este mes.
Efectuar salidas gráficas, generación de algoritmos y demás que se requieran, dentro del proceso de la generación y actualización de herramienta web para consulta, despliegue y acceso mediante privilegios de usuario predeterminados, a la información geográfica y marea gráfica de las redes hidrográficas de referencia vertical	No se realizó este mes.	No se realizó este mes.
Realización de carteras geodésicas y certificados para cada punto de control (vértice geodésico) generado a partir de la investigación, acuerdo formato implementado por DIMAR.	No se realizó este mes.	No se realizó este mes.
Realizar Postproceso de datos crudos GNSS, con estaciones permanentes MAGNA Eco del IGAC y GEORED del SGC,	Se realizaron los procesos de postprocesamiento de dos puntos GNSS estáticos ubicados en las playas de Bocagrande, específicamente en los	Cartera de coordenadas geográficas con sus respectivas correcciones en las componentes vertical y horizontal.

FORMATO
ACTA DE RECEPCIÓN PARCIAL/FINAL DEL
CONTRATO/ORDEN DE COMPRA
A3 – Gestión Logística, Administrativa y Financiera
A3-FOR-058 v01



Ministerio de Defensa Nacional
Dirección General Marítima
Autoridad Marítima Colombiana

<p>líneas de base y ajuste de redes, fin obtener solución final de coordenadas para los vértices de control que se generen en el lapso 2025.</p>	<p>caseríos María del Mar y Las Lilianas. Para el procesamiento se utilizaron las estaciones de referencia de la Red MAGNA-ECO del IGAC, denominadas TUMA y TUMC.</p> <p style="text-align: center;">Avance: 15%</p>	<p>Ubicación: D:\RedVertical\Jean Janer\2025\Junio\Procesamiento \Bocagrande\PuntoCorregido</p> <p>C2LL-Tumc.html, C2LL-Tuma.html, Geo *txt, C2MM-Tumc.html, TUMA-CP2M, TUMC-CP2M y Geo.txt</p>
<p>Realización de cálculos para la obtención de alturas ortométricas por modelo geoidal y nivelaciones realizadas en los vértices de control que se generen en lapso 2025, amarradas a los Datum hidrográficos calculados para el área de interés.</p>	<p style="text-align: center;">No se realizó este mes.</p>	<p style="text-align: center;">No se realizó este mes.</p>
<p>Realizar el filtrado, depuración y procesamiento de los Datos GNSS RTK adquiridos en campo, fin generar superficie hidrográfica de referencia vertical para las áreas de estudio que se generen en el lapso del año 2025.</p>	<p>Se realizó el levantamiento de una serie de puntos en las playas de El Morro utilizando la metodología NTRIP, con el objetivo de delimitar construcciones presentes en la zona.</p> <p style="text-align: center;">Avance: 10%</p>	<p>Se generó un documento en formato CSV que contiene las coordenadas de los 60 puntos levantados. Adicionalmente, se incluye una capa vectorial en formato SHP con la misma información geoespacial.</p> <p>Ubicación: D:\RedVertical\Jean Janer\2025\Junio\Levantamiento</p> <p>Levantamiento litoral.shp, 20250613-1036.csv</p>
<p>Ejecución de levantamientos topográficos y geodésicos, procesamiento de datos GNSS, ajuste de redes, cálculos elipsoidales y control vertical.</p>	<p>Se realizó un levantamiento topográfico utilizando antenas GNSS, que incluyó el rastreo de dos puntos geodésicos mediante metodología estática.</p> <p style="text-align: center;">Avance: 4%</p>	<p>Se realizó un levantamiento topográfico utilizando antenas GNSS, que incluyó el rastreo de dos puntos geodésicos mediante metodología estática, como parte de los productos ejecutables del proyecto. Adicionalmente, se llevó a cabo el procesamiento de los datos obtenidos, a partir del cual se determinaron las alturas elipsoidales de cada punto. Se generaron los archivos correspondientes para cada uno de los rastreos.</p>
<p>Participar en la creación, diseño para Actualizar el Diseño y Diagramación, así como las correcciones a la estructura, contenidos y salidas de datos, para el componente Geodésico y</p>		

FORMATO
ACTA DE RECEPCIÓN PARCIAL/FINAL DEL
CONTRATO/ORDEN DE COMPRA
A3 – Gestión Logística, Administrativa y Financiera
A3-FOR-058 v01



Ministerio de Defensa Nacional
Dirección General Marítima
Autoridad Marítima Colombiana

mareográfico del manuscrito preliminar de la Cartilla mareográfica y de referencias verticales de la Dirección General Marítima, fin hacer entrega del compilado general para la edición, diagramación y diseño final de la “Cartilla mareográfica y de Referencias Verticales de DIMAR”	No se realizó este mes.	No se realizó este mes.
Referenciación de pronósticos al DATUM específico para elaboración de cartilla	No se realizó este mes.	No se realizó este mes.
Apoyar con procesamiento Set de Datos batimétricos monohaz correspondientes a salidas de campo hidrográficos o a requerimiento	No se realizó este mes.	No se realizó este mes.
Apoyar con procesamiento de sets de datos batimétricos multihaz correspondientes a salidas de campo o a requerimiento	No se realizó este mes.	No se realizó este mes.
Construcción en conjunto de un informe final con base en los resultados obtenidos en el transcurso de la investigación; generación de informes técnicos y banco de metadatos correspondientes al proyecto	Se generó un informe técnico en el que se presenta el estado actual de los vértices geodésicos y mareógrafos que conforman la Red Vertical, así como una propuesta metodológica para la actualización de dichos puntos. Avance: 10%	Se elaboró un documento en formato DOC que incluye salidas gráficas y datos de apoyo utilizados en el diagnóstico. Ubicación: D:\RedVertical\Jean Janer\2025\Informes\Diagnostico Informe_Diagnostico_Red_Vertical_de_Control_Geodesico.doc
Elaboración de artículo científico, reconociendo la participación del personal militar aportante en el desarrollo de la investigación como parte de los procesos, orientado a mostrar los resultados de las actividades investigativas	Se planteó una idea inicial para la elaboración de un artículo sobre las superficies de referencia hidrográficas verticales, con el objetivo de proponer una metodología para su implementación en el modelamiento de un modelo geoidal local de referencia para Colombia. La viabilidad de esta propuesta fue verificada con el hidrógrafo Diego Pulido. Avance: 3%	Se generó un archivo que contiene un título provisional y las ideas centrales del artículo propuesto. Ubicación: D:\RedVertical\Jean Janer\2025\Articulo científico Articulo_MetodologiaGeoide.doc
Elaboración de Informes mensuales y final que permita evidenciar el avance y culminación de los objetivos detallando la metodología y resultados	No se realizó este mes.	No se realizó este mes.

FORMATO
ACTA DE RECEPCIÓN PARCIAL/FINAL DEL
CONTRATO/ORDEN DE COMPRA
A3 – Gestión Logística, Administrativa y Financiera
A3-FOR-058 v01



Ministerio de Defensa Nacional
Dirección General Marítima
Autoridad Marítima Colombiana

<p>Asesorar y acompañar a la Sección de Manejo Integrado de Zonas Costeras del CCCP, en actividades inherentes a la competencia de su profesión</p>	<p>Se brindó apoyo en la ubicación de puntos de referencia para los vuelos de drones en las zonas de Santa Marta, San Andrés e Isla de Providencia. Para ello, se identificaron y seleccionaron puntos de la red MAGNA-ECO y mojones de la red pasiva del IGAC que puedan servir como base para la antena GNSS, con el fin de aplicar correcciones en tiempo real (RTK) durante los vuelos.</p> <p style="text-align: center;">Avance: 12%</p>	<p>Se generaron archivos vectoriales en formato de puntos para los vértices pertenecientes a la red pasiva y a la red MAGNA-ECO. Adicionalmente, se entregaron los metadatos correspondientes a cada uno de estos puntos. Ubicación: <i>D:\RedVertical\Jean</i> <i>Janer\2025\Informe\Junio\Comision</i> <i>Stm y Prov\Capas\Metadatos</i></p> <p>PDrone.shp, CORS.shp, Monumentacion.shp, Carteras_de_campo.pdf</p>
<p>Participación activamente en salidas de campo relacionadas dentro del marco del proyecto, así como en las demás salidas de campo de acuerdo con su perfil profesional en los casos que DIMAR-CCCP requiera</p>	<p>Se brindó acompañamiento y asistencia técnica durante el levantamiento de los puntos geodésicos correspondientes a cada playa, como preparación para los vuelos realizados el 19 de junio de 2025 con los drones DJI Mavic 3 Enterprise y DJI Matrice 350 equipados con sensor LiDAR.</p> <p style="text-align: center;">Avance: 15%</p>	<p>Se realizó el levantamiento del punto base utilizando una antena GNSS South G7, con el propósito de habilitar el levantamiento en tiempo real (RTK) mediante enlace con los drones DJI Mavic 3 Enterprise y DJI Matrice 350 equipados con sensor LiDAR</p>
<p>Realizar transferencias de conocimientos de los resultados obtenidos y demás herramientas desarrolladas dentro de la ejecución del contrato, con el personal del CCCP.</p>	<p>Se realizó una presentación sobre la Red Vertical, sus componentes y los productos a generar, dirigida al personal del CCCP de la Capitanía de Puerto de Tumaco, en el CIF. La actividad contó con la participación del MA1 Marqués.</p> <p style="text-align: center;">Avance: 20%</p>	<p>Se realizó una presentación sobre la Red Vertical, sus componentes y los productos a generar, dirigida al personal del CCCP de la Capitanía de Puerto de Tumaco, en el CIF. La actividad contó con la participación del MA1 Marqués.</p>

3. FACTORES PONDERABLES (cuando aplique):

*Debe incluir de manera independiente los factores técnico-económicos ponderables ofertados en la fase precontractual por el contratista, dejando constancia de su total, idóneo y oportuno cumplimiento.

No.	BIEN Y/O SERVICIO	DESCRIPCIÓN	CANTIDAD	VALOR
1	N/A	N/A	N/A	\$ N/A
2	N/A	N/A	N/A	\$ N/A
3	N/A	N/A	N/A	\$ N/A
VALOR TOTAL PONDERABLES				\$ N/A

*Anexar la certificación del valor del bien y/o servicio ofrecido como factor ponderable.



4. EVALUACIÓN DE CUMPLIMIENTO (aplica únicamente para el ACTA FINAL):

*Marque con una x la opción correspondiente.

CRITERIO	
Cumplió en su totalidad con lo acordado	N/A
Cumplió parcialmente con lo acordado	N/A
Resultados y mejoras aplicables:	N/A

5. ANEXOS:

- Certificado de cumplimiento.
- Comprobantes de pago de planillas de seguridad social.
- Acta de Recepción.
- Pantallazo SECOP II.

6. OBSERVACIONES:

Corresponde al periodo del 01 al 30 de junio de 2025, valor a pagar: \$ 3.990.000

En constancia se firma por quienes en ella intervienen.

SUPERVISOR:

S2 CACERES SANABRIA JUAN CAMILO
CONTRATO No. 099-GINREDPA-2025

CONTRATISTA:

JEAN JANER VILLAFAÑE ROMERO
C.C.1.022.444.105

FORMATO
CERTIFICADO DE CUMPLIMIENTO
A3 – Gestión Logística, Administrativa y Financiera
A3-FOR-002 v01



Ministerio de Defensa Nacional
Dirección General Marítima
Autoridad Marítima Colombiana

San Andrés de Tumaco, 02/07/2025

DIRECCIÓN GENERAL MARÍTIMA
Subdirección Administrativa y Financiera
Ciudad

Asunto: Certificación de cumplimiento de aportes sociales

De conformidad con la referencia me permito manifestarle lo siguiente, bajo la gravedad del juramento.

1- Nombre del prestador del servicio:	JEAN JANER VILLAFANE ROMERO
2- Identificación C.C.	1022444105
3- Responsable IVA:	NO

4- Valor de los aportes obligatorios al sistema de seguridad social correspondiente a los ingresos provenientes del contrato materia del pago sujeto a retención.

No Planilla PILA:	87459291		Período:	06	
Aporte Salud	199.500	Aporte Pensión	255.400	Aporte ARP	38.900

5- Certifico bajo la gravedad del juramento que los documentos soporte del pago de aportes Obligatorios al sistema de seguridad social en salud y pensión corresponde a los ingresos provenientes del contrato materia del pago sujeto a retención.

6- Sí _____, No X , tengo derecho a la deducción del 10% en retenciones por tener personas dependientes a cargo, según artículo 387 del Estatuto Tributario.

JEAN JANER VILLAFANE ROMERO
CC: 1022444105
3125325909
CONT-099-GINREDPA-2025

- 1 Información general
- 2 Documentos del Proveedor
- 3 Bases y anexos
- 4 Documentos del Proveedor
- 5 Documentos del contrato
- 6 Informes presupuestal
- 7 Ejecución del contrato
- 8 Modificaciones del contrato
- 9 Incumplimientos

Identificación del contrato

ID del contrato en SECOP: **CO-FCOCTR-728897**

Versión del contrato: 1
 Estado de contrato: En ejecución
 Fecha de generación del estado: 3/05/2025 5:49:59 PM
 Número del contrato: 099-GINREDPA-2025
 Objeto del contrato: PRESTACION DE LOS SERVICIOS PROFESIONALES EN INGENIERIA CATASTRAL Y GEODESIA CON EXPERIENCIA Y CALIFICACION PARA TRABAJAR CON ACTIVIDADES Y OBJETIVOS RELACIONADOS CON EL SISTEMA DE CARTOGRAFIA NAUTICA NACIONAL (ECNN)
 Tipo de Contrato: Promoción de servicios
 ¿Asociado a otro contrato?: SI / No
 Duración del contrato: 236 Días
 Fecha de inicio del contrato: 3/05/2025 11:43:00 AM
 Fecha de terminación del contrato: 31/12/2025 11:59:00 PM
 Tiempo adicionales en días: 0 días

Liquidación: SI / No
 Obligaciones Ambientales: SI / No
 Obligaciones por consumo: SI / No
 Reversión: SI / No

Información de la Entidad Estatal contratante

DIMAR - GRUPO INTENDENCIA REGIONAL PACIFICO


Información del Proveedor contratista

Jean Javier Villastane Romero
 C.C. 9.983.843
 Número de identificación: 920454170

Penalizaci Recepción de artículos

- 10 Bienes y activos
- 11 Documentos del Proveedor
- 12 Documentos del contrato
- 13 Informes presupuestal
- 14 Ejecución del contrato
- 15 Modificaciones del contrato
- 16 Incumplimientos

Plan de Pagos

ID de pago	Número de factura	Fecha de emisión	Fecha de recepción	Valor neto de la factura	Valor total de la factura	Valor a pagar	Estado
Pago 001	001	3/05/2025 10:28 AM	5/06/2025 12:00 PM	2.925.000 COP	2.925.000 COP	2.925.000 COP	Enviado por proveedor
Pago 002	002	1/07/2025 2:12 PM		3.950.000 COP	3.950.000 COP	3.950.000 COP	Enviado por proveedor

Balance de pagos y Balance de entregas

	Valor	% del valor del contrato
Valor total contrato:	31.654.000,00 COP	-
Valor anticipo:	0,00 COP	0%
Valor de las entregas:	0,00 COP	0%
Valor facturado:	0,00 COP	0%
Valor facturado pendiente de pago:	0,00 COP	0%
Valor pagado:	0,00 COP	0%
Valor amortizado del anticipo:	0,00 COP	0%
Valor pendiente de amortizar:	0,00 COP	0%
Valor pendiente de ejecución:	31.654.000,00 COP	100%
Valor pendiente de entrega:	31.654.000,00 COP	100%

Documentos de ejecución del contrato

Descripción	Nombre del archivo	Cargado por
<input type="checkbox"/>	CERTIFICADO ARL.pdf	Comptador
<input type="checkbox"/>	NOMBRAMIENTO DE SUPERVISOR CTO No. 099-GINREDPA-2025.pdf	Comptador
<input type="checkbox"/>	REGISTRO PRESUPUESTAL.pdf	Comptador



Cuenta por pagar – Comprobante.

Usuario Solicitante: ANNIE JOHANA GRACIAN RIVAS
Unidad ó Subunidad: DIMAR - GRUPO INTENDENCIA REGIONAL PACIFICO
Ejecutora Solicitante:
Fecha y Hora Sistema: 4/07/2025 12:00:00 a. m.


CUENTAS POR PAGAR			
Número:	Fecha Registro:	Unidad / Subunidad Ejecutora:	
53025	2025-07-04	15-01-12-001 DIMAR - GRUPO INTENDENCIA REGIONAL PACIFICO	
Estado:	Tipo de Cuenta x Pagar:	Rentas de trabajo NO obligados a facturar	Nro. Cdp: 15525
Caja Menor-Identif.:	Caja Menor-Fecha Registro:		Tasa de Cambio: 0.00
Valor Antes del Iva:	Valor Iva:	0.00	Valor Total Moneda Original: 0.00
Identificación:	Razón Social:	TERCERO	
		JEAN JANER VILLAFANE ROMERO	
Número:	02	DOCUMENTOS SOPORTE-DATOS ADMINISTRATIVOS	
	Tipo	Fecha: 2025-07-02	
		ACTA	

DOCUMENTOS SOPORTE RECIBIDOS	
CODIGO	DESCRIPCION
1	ACTO ADMINISTRATIVO
63	PLANILLA SEGURIDAD SOCIAL

Objeto.: CXP CONT-099-GINREDPA-2025 PRESTACION DE LOS SERVICIOS PROFESIONALES EN INGENIERIA CATASTRAL Y GEODESIA CON EXPERIENCIA Y CONOCIMIENTOS PARA CUMPLIR CON ACTIVIDADES Y OBJETIVOS RELACIONADOS CON EL ESQUEMA DE CARTOGRAFIA NAUTICA NACIONAL (ECNN) PERIOD

Annie Gracian

FIRMA(S) RESPONSABLE(S)



Obligación Presupuestal Comprobante

Usuario Solicitante: Mijpanamen
Unidad 6 Subunidad 15-01-12-001
Ejecutora Solicitante: DIMAR - GRUPO INTENDENCIA REGIONAL PACIFICO

Jhonatan Alexis Panameño Cardona

Fecha y Hora Sistema: 2025-07-04-5:48 p. m.

REGISTRO PRESUPUESTAL DE OBLIGACION.

Numero:	51925	Fecha Registro:	2025-07-04	Unidad / subunidad ejecutora:	15-01-12-001 DIMAR - GRUPO INTENDENCIA REGIONAL PACIFICO
Vigencia Presupuestal	Actual	Estado:	Generada	Requiere DIP:	No
Valor Inicial	3.990.000,00	Valor Total Operaciones:	0,00	Valor Actual:	3.990.000,00
Valor Deducciones:	19.950,00	Valor Neto:	0,00	Valor Actual Moneda Original:	0,00
Valor Deducciones Moneda:	0,00	Valor Neto Moneda:	0,00	Valor Actual Moneda Original:	0,00
Identificación:	1022444105	Razon Social:	JEAN JANIER VILLAFANE ROMERO	Nro. Compromiso:	15525
Numero:	111702581158	Banco:	BANCO FALABELLA S.A	Saldo x Ordenar Moneda Original:	3.990.000,00
Numero:	53025	Tipo:	CUENTA X PAGAR	Nro. Cdp:	19025
Numero:	02	Tipo:	ACTA	Comprobante Contable:	426297
Identificación:		DOCUMENTO SOPORTE		Medio de Pago:	Abono en cuenta
Numero:		02		Tipo:	CAJA MENOR
Identificación:		DOCUMENTO SOPORTE		Fecha de Registro:	2025-07-02
ITEM PARA AFECTACION DE GASTO					
DEPENDENCIA	POSICION CATALOGO DE GASTO	FUENTE	RECURSO	SITUAC.	ATRIBUTO CONTABLE
M01 Intendencia Regional de Buenaventura	A-05-01-02-008-003 SERVICIOS PROFESIONALES, CIENTIFICOS Y TECNICOS (EXCEPTO LOS SERVICIOS DE INVESTIGACION, URBANISMO, JURIDICOS Y DE CONTABILIDAD)	Nación	16	SSF	05-NINGUNO
Valor Inicial			Valor Operación		
3.990.000,00			0,00		
Total:			3.990.000,00		
Valor Actual			3.990.000,00		
Saldo x Ordenar			3.990.000,00		

Objeto: CONT-098-GINREDPA-2025 SERVICIO PROFESIONAL EN INGENIERIA CATASTRAL Y GEODESIA PARA ACTIVIDADES RELACIONADAS AL ESQUEMA DE CARTOGRAFIA NAUTICA NACIONAL (ECON) CCCP JUNIO 2025


PLAN DE PAGOS					
DEPENDENCIA DE AFECTACION DE PAC	POSICION DEL CATALOGO DE PAC	FECHA DE PAGO	ESTADO	VALOR A PAGAR	
M01 Intendencia Regional de Buenaventura	4-3 ANS - TRANSFERENCIAS CORRIENTES NACION SSF	2025-07-31	Generada	3.990.000,00	
POSICIONES DEL CATALOGO PARA PAGO NO PRESUPUESTAL					
POSICION DEL CATALOGO DE PAGO	IDENTIFICACION	NOMBRE BENEFICIARIO	BASE GRAVABLE	TARIFA	VALOR DEDUCCION
2-03-19-02 PRO-DESARROLLO UNIDAD CENTRAL DEL VALLE DEL CAUCA-UCEVA	NIT 890399029	DEPARTAMENTO DEL VALLE DEL CAUCA	3.990.000,00	0,500 %	19.950,00
VALOR DEDUCCION PARA ORDENAR					19.950,00

Capitán de Corbeta MAURICIO DAVID CARRASCAL ORTIZ
Coordinador Grupo Intendencia Regional/Pacífico - Ordenador del Gasto

Jhonatan P

Elaborado: CPS Jhonatan Alexis Panameño Cardona

Revisado: ASD4 Sindy Paola Ortega Rengifo



Orden de pago Presupuestal de gastos Comprobante

Usuario Solicitante: Claudia Marcela Barrero
 Unidad ó Subunidad Ejecutora: DIMAR - GRUPO INTENDENCIA REGIONAL PACIFICO
 Fecha y Hora Sistema: 2025-07-08-9:41 a. m.

MHCmbarrer
 15-01-12-001
 2025-07-08-9:41 a. m.

ORDEN DE PAGO PRESUPUESTAL			
Número:	229199625	Fecha Registro:	2025-07-04
Vigencia Presupuestal Actual	2025-07-08	Estado:	Pagada
Fecha Máxima Pago:	3.990.000,00	Código de Referencia:	
Valor Bruto:	3.990.000,00	Valor Deducciones:	

Unidad / Subunidad Ejecutora:	15-01-12-001	DIMAR - GRUPO INTENDENCIA REGIONAL PACIFICO
Nro Obligación:	04500077000229199625	Tipo de Moneda:
Comprobante Contable de la Generación:	51925	COP-Pesos
Tasa de Cambio:	3.970.050,00	Saldo x Pagar:
Valor Neto:	19.950,00	

VALORES PAGADOS			
TRM Pago	Valor Bruto	Valor Deducciones	Valor Neto
	3.990.000,00		19.950,00
			3.970.050,00
			Moneda Base Compra
			Valor MBC


REINTEGROS			
Números	No Recaudado:		
Bruto Reintegrado Pesos:	0,00	Reintegrado Deducciones Pesos:	0,00
Bruto Reintegrado Moneda:	0,00	Reintegrado Deducciones Moneda:	0,00

Identificación: 1022444105 | Razón Social: JEAN JANER VILLAFANE ROMERO | Medio de Pago: Abono en cuenta

TERCERO DE LA ORDEN DE PAGO			
Número:	111702581158	Banco:	BANCO FALABELLA S A
		Tipo:	DOCUMENTO SOPORTE
		Ahorro	Activa
13-01-01-DT - DIRECCION TESORO NACION DGCPIN	Número:	001	Fecha:
		Tipo:	ACTA
			2025-07-04

Cuenta Bancaria: CUENTA BANCARIA

Tipo Beneficiario Pago: 01 - Beneficiario final



MINISTERIO DE DEFENSA NACIONAL
GRUPO INTEN REG. PACIFICO
NIT: 835000771-1

COMPROBANTE DE EGRESO

DOCUMENTO EGRESO
No. 1500000577

ACREEDOR
JEAN JANER VILLAFANE ROMERO
NIT/CC : 1022444105
Telefono :
Telefono : 3125325909
Dirección : CR 72 R BIS # 46 21 AP 1

RECEPTOR PAGO ALTERNATIVO
JEAN JANER VILLAFANE ROMERO
NIT/CC : 1022444105
Telefono :
Telefono : 3125325909
Dirección : CR 72 R BIS # 46 21 AP 1

FECHA DE PAGO: 08.07.2025
CIUDAD: BUENAVENTURA
CONCEPTO DE GASTO: En Adm. dtn - scun
PAGO POR TRANSFERENCIA: 111702581158
CUENTA BANCARIA:
INSTITUCION FINANCIERA:

RESUMEN IMPUESTOS Y RETENCIONES

Obligac.	Fact.	Doc.SAP	Vir.Facturado	IVA	RetelVA	Vir.RetFte	RetelCA	Otras Reten.	Vir. A Pagar
OBL51925 C 02		5100000496	3.990.000,00	0,00	0,00	0,00	0,00	19.950,00	3.970.050,00
TOTALES			0,00	0,00	0,00	0,00	0,00	19.950,00	3.970.050,00

Pos.	Civ.	Cuenta.	Tex. Cuenta Contable	RESUMEN CONTABLE	Valores	Debe	Haber
				Nit.	C.costo		
001	50	190801002	JEAN JANER VILLAFANE			0,00	3.970.050,00
002	25	2401010010	Bienes y Servicios	1022444105		3.970.050,00	0,00

TOTALES		3.970.050,00	3.970.050,00
----------------	--	--------------	--------------

SON: TRES MILLONES NOVECIENTOS SETENTA MIL CINCUENTA PESOS M/CTE

DESCRIPCION :SERV. TECNG A/R 002 CON 099/2025

TS23 MARCELA BARRERO
Tesorero / Pagador

TS23. MARCELA BARRERO
ELABORÓ

Beneficiario