





ALCALDIA DE POPAYAN

F-GC-CT-08

INFORME DE EJECUCION Y SUPERVISIÓN CONTRACTUAL

Versión: 05

Página 1 de 5



**\*20251900448671\***

INFORMACIÓN GENERAL

Número de contrato: 20251800012197-01	Fecha de radicación: 15/08/2025	Número de Radicación: 20251900448671
Fecha del Acta de inicio: 14 / 03 / 2025	Plazo del contrato: 13/07/2025	Periodo del Informe comprendido
		Desde: 14 / 07 / 2025 Hasta: 15 / 08 / 2025
Objeto: RECOPIACIÓN Y PROCESAMIENTO DE LA INFORMACIÓN DEL PROCESO DE CARACTERIZACIÓN VEREDAL A TRAVÉS DE DISPOSITIVOS GPS, EN EL MARCO DEL PROYECTO "ACTUALIZACIÓN, MEJORAMIENTO Y MANTENIMIENTO DE LA INFORMACIÓN CON DESTINO A LOS SISTEMAS DE INFORMACIÓN DE LA ALCALDÍA EN EL MUNICIPIO DE POPAYÁN"		
Supervisor y/o Interventor: Diego Rafael Chávez		
Nombre o razón social del contratista: John Jamerson Mañunga Mosquera		C.C.-N.I.T.: 1061822046
Dirección: Vereda Los Cerrillos		Teléfonos: 3117302465

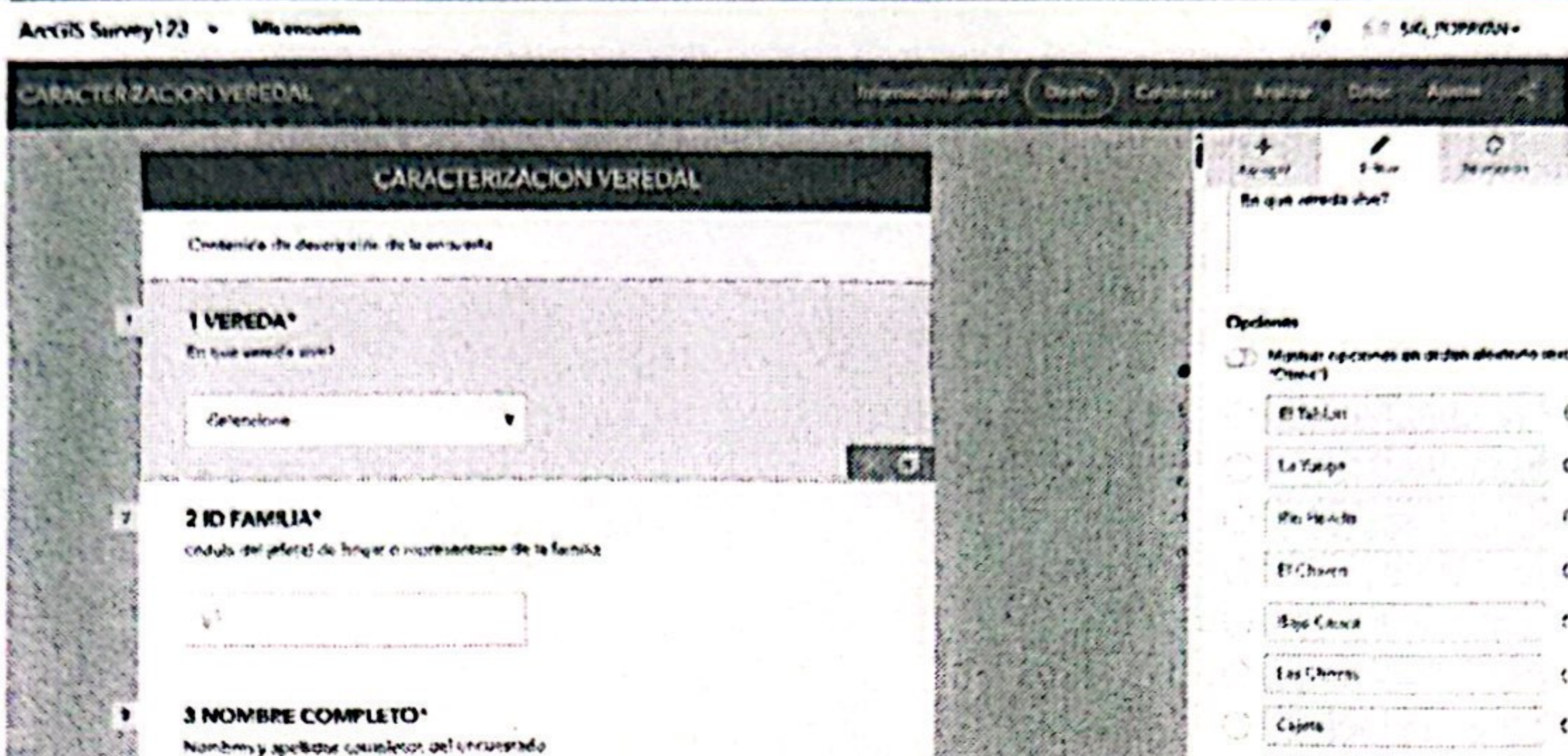
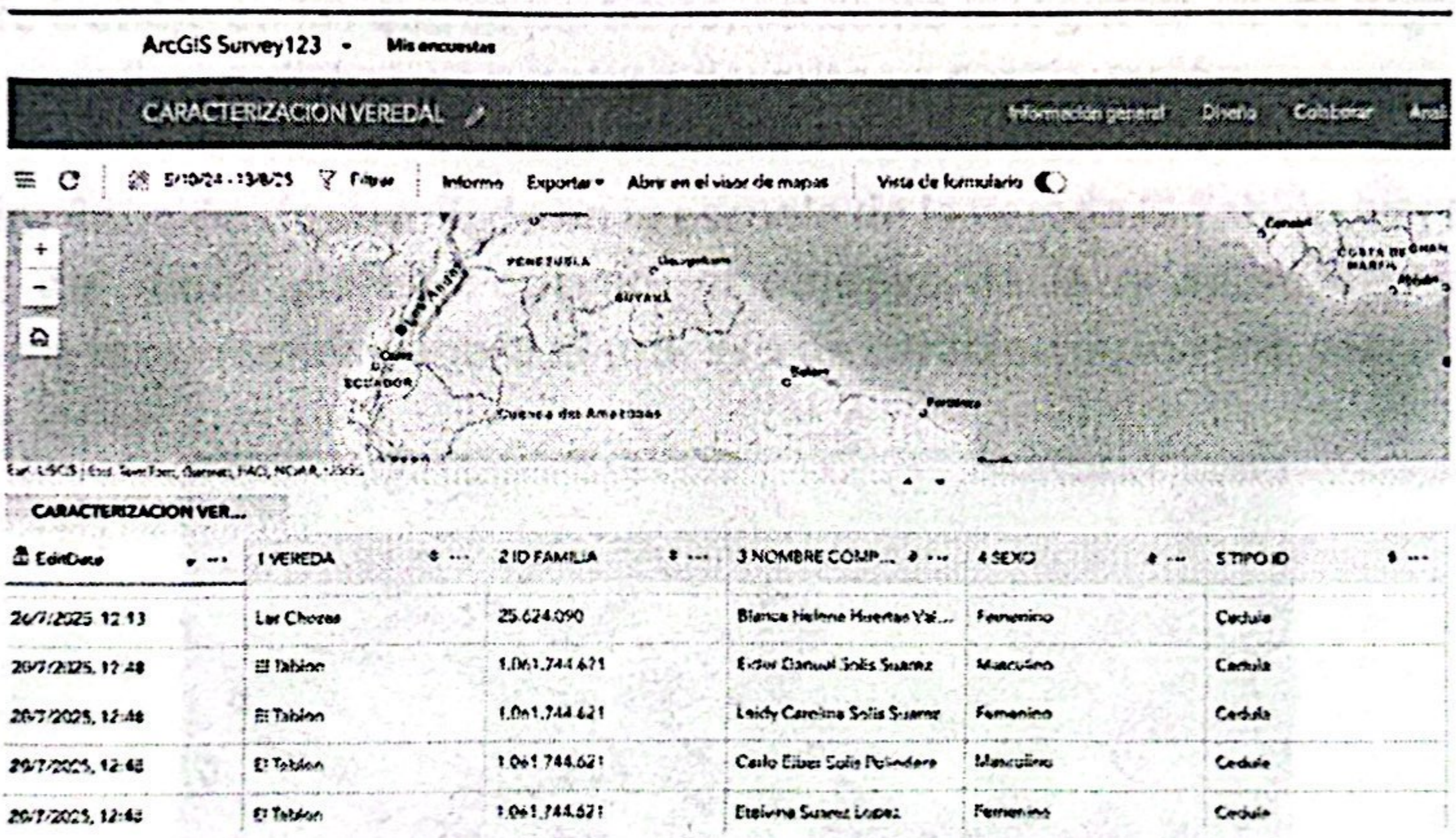
Informe parcial X

Informe Final   

OBLIGACIONES O ACTIVIDADES CONTRACTUALES	DESCRIPCIÓN DE ACTIVIDADES REALIZADAS	ANEXOS																		
1. Apoyar el levantamiento de la información correspondiente a la caracterización veredal en campo a través de dispositivos GPS.	<p>- Se brindó apoyo realizando jornadas de captura de datos del proceso piloto de caracterización veredal en la zona Sur Occidental del municipio de Popayán, se realizaron 2 jornadas descritas en el contiguo cronograma.</p> <table border="1"> <thead> <tr> <th>#</th> <th>VEREDA</th> <th>LUGAR</th> <th>FECHA</th> <th>HORA</th> <th>ESTADO</th> </tr> </thead> <tbody> <tr> <td>1</td> <td>El Tablón</td> <td>Salón Comunal</td> <td>Sábado 19 de julio</td> <td>8:30am-3:00pm</td> <td>Completada</td> </tr> <tr> <td>2</td> <td>Las Chozas</td> <td>Escuela</td> <td>Sábado 26 de Julio</td> <td>8:00am-1:00pm</td> <td>Completada</td> </tr> </tbody> </table>  	#	VEREDA	LUGAR	FECHA	HORA	ESTADO	1	El Tablón	Salón Comunal	Sábado 19 de julio	8:30am-3:00pm	Completada	2	Las Chozas	Escuela	Sábado 26 de Julio	8:00am-1:00pm	Completada	- cronograma de campo - Registro fotográfico
#	VEREDA	LUGAR	FECHA	HORA	ESTADO															
1	El Tablón	Salón Comunal	Sábado 19 de julio	8:30am-3:00pm	Completada															
2	Las Chozas	Escuela	Sábado 26 de Julio	8:00am-1:00pm	Completada															
2. Apoyar la edición y estructuración de la base de datos geográfica resultante del proceso de la	<p>- Se realizaron ediciones del formulario de datos Survey 123 creado y empleado para las jornadas de caracterización, añadiendo más variedad de respuestas referentes al campo de "Vereda", la vereda añadida fue "El Tablon".</p>	- Formato formulario de datos																		



**\*20251900448671\***

<p>caracterización veredal en el municipio de Popayán.</p>																																						
<p>3. Apoyar el almacenamiento y actualización de la información necesaria, en la base de datos geográficas propuesta para los procesos de caracterización veredal en el municipio de Popayán.</p>	<p>-Se realizo el almacenamiento y cargue de la información recolectada en las jornadas de caracterización descritas en el cronograma de la actividad 1 en el aplicativo Survey 123 capturada en las jornadas (Ver cronograma punto 1) de campo del proceso piloto de caracterización veredal.</p>  <table border="1" data-bbox="539 1674 1584 1892"> <thead> <tr> <th>Fecha</th> <th>VEREDA</th> <th>ID FAMILIA</th> <th>NOMBRE COMP.</th> <th>SEXO</th> <th>TIPO ID</th> </tr> </thead> <tbody> <tr> <td>26/7/2025, 12:13</td> <td>Lar Chozas</td> <td>25.024.090</td> <td>Bianca Helene Huertas Val...</td> <td>Femenino</td> <td>Cedule</td> </tr> <tr> <td>26/7/2025, 12:48</td> <td>El Tablon</td> <td>1.061.744.621</td> <td>Erivel Emanuel Solis Suarez</td> <td>Masculino</td> <td>Cedula</td> </tr> <tr> <td>26/7/2025, 12:48</td> <td>El Tablon</td> <td>1.061.744.621</td> <td>Laidy Carolina Solis Suarez</td> <td>Femenino</td> <td>Cedula</td> </tr> <tr> <td>26/7/2025, 12:48</td> <td>El Tablon</td> <td>1.061.744.621</td> <td>Casto Eibar Solis Polindere</td> <td>Masculino</td> <td>Cedula</td> </tr> <tr> <td>26/7/2025, 12:48</td> <td>El Tablon</td> <td>1.061.744.621</td> <td>Estelina Suarez Lopez</td> <td>Femenino</td> <td>Cedula</td> </tr> </tbody> </table>	Fecha	VEREDA	ID FAMILIA	NOMBRE COMP.	SEXO	TIPO ID	26/7/2025, 12:13	Lar Chozas	25.024.090	Bianca Helene Huertas Val...	Femenino	Cedule	26/7/2025, 12:48	El Tablon	1.061.744.621	Erivel Emanuel Solis Suarez	Masculino	Cedula	26/7/2025, 12:48	El Tablon	1.061.744.621	Laidy Carolina Solis Suarez	Femenino	Cedula	26/7/2025, 12:48	El Tablon	1.061.744.621	Casto Eibar Solis Polindere	Masculino	Cedula	26/7/2025, 12:48	El Tablon	1.061.744.621	Estelina Suarez Lopez	Femenino	Cedula	<p>- Formulario Survey 123</p>
Fecha	VEREDA	ID FAMILIA	NOMBRE COMP.	SEXO	TIPO ID																																	
26/7/2025, 12:13	Lar Chozas	25.024.090	Bianca Helene Huertas Val...	Femenino	Cedule																																	
26/7/2025, 12:48	El Tablon	1.061.744.621	Erivel Emanuel Solis Suarez	Masculino	Cedula																																	
26/7/2025, 12:48	El Tablon	1.061.744.621	Laidy Carolina Solis Suarez	Femenino	Cedula																																	
26/7/2025, 12:48	El Tablon	1.061.744.621	Casto Eibar Solis Polindere	Masculino	Cedula																																	
26/7/2025, 12:48	El Tablon	1.061.744.621	Estelina Suarez Lopez	Femenino	Cedula																																	
<p>4. Apoyar la construcción del documento técnico del proceso de caracterización veredal del municipio de Popayán.</p>	<p>- Se brindo apoyo en la construcción del documento técnico del proceso piloto de caracterización veredal, en el documento técnico se realizaron ajustes y avances en la redacción de la metodología del proceso piloto de caracterización veredal.</p>	<p>- Documento entregado a fecha de informe vía correo electrónico</p>																																				
<p>5. Brindar apoyo en la realización de las salidas gráficas y alistamiento de la</p>	<p>- Se realizó la creación y diseño de 1 MXD didáctico el cual sirve como apoyo y referencia durante las jornadas de georreferenciación de las familias encuestadas en el proceso piloto de caracterización veredal, llevado a cabo por la Secretaría de Planeación Municipal.</p>	<p>- MXD Ubicación de familias</p>																																				



\*20251900448671\*

información cartográfica requerida en los procesos de caracterización veredal y la que sea necesaria en los procesos de planificación de la Secretaría de Planeación Municipal.



6. Apoyar en reuniones y/o capacitaciones que tengan relación con el objeto contractual y las que sean designadas por la coordinación.

Durante el periodo laboral y contractual comprendido entre el 14 de julio y el 15 de agosto de 2025, se coordinaron, citaron y organizaron reuniones, talleres y mesas técnicas de trabajo en las que se participó, así como la logística de los espacios en los que se desarrollaron dichos encuentros descritos a continuación:

-19 de julio: Reunión desarrollada en la escuela de la vereda El Tablón, vereda del Sur Occidente del municipio de Popayán, el objetivo de la reunión fue realizar una explicación a la comunidad sobre el proceso de caracterización y la captura de datos durante la jornada.



-26 de julio: Reunión desarrollada en la vereda Las Chozas, vereda del Sur Occidente del municipio de Popayán, el objetivo de la reunión fue realizar una explicación a la comunidad sobre el proceso de caracterización y la captura de datos durante la jornada.

FIRMA CONTRATISTA



**\*20251900448671\***



7. Brindar apoyo desde su área de conocimiento a la Secretaría de Planeación en lo referente al ordenamiento territorial.

- Se brindó apoyo realizando comunicación y concertación con líderes comunales en pro a la organización y programación de las jornadas de caracterización que se desarrollan en los territorios (ver cronograma 1) de las familias que aportan al ordenamiento territorial en beneficio de la administración municipal y a la comunidad involucrada para la toma de decisiones en el territorio.

8. Las demás actuaciones que sean estrictamente necesarias para el logro de las actividades y del objeto contractual que se encuentren en la órbita general del mismo.

Se atendieron los diferentes requerimientos verbales de las comunidades de la vereda La Laja referentes a aclarar la actividad de caracterización veredal.

N	VEREDA	INQUIETUD/REQUERIMIENTO
1	El Tablon	Información del proceso de caracterización (Jornada de caracterización)
2	Las Chozas	Información del proceso de caracterización (Jornada de caracterización)

Se presenta el quinto informe de actividades correspondiente al periodo:

No Informe	Periodo
1 informe	14/03/2025 al 21/03/2025
2 informe	22/03/2025 al 30/04/2025
3 informe	01/05/2025 al 06/06/2025
4 informe	07/06/2025 al 13/07/2025
5 informe	14/07/2025 al 15/08/2025

**OBSERVACIONES**

**POR PARTE DEL CONTRATISTA:** Se anexa documentos de evidencia de las actividades descritas anteriormente.

**POR PARTE DEL SUPERVISOR:**

**FIRMA CONTRATISTA**



ALCALDIA DE POPAYAN

F-GC-CT-08

INFORME DE EJECUCION Y SUPERVISIÓN CONTRACTUAL

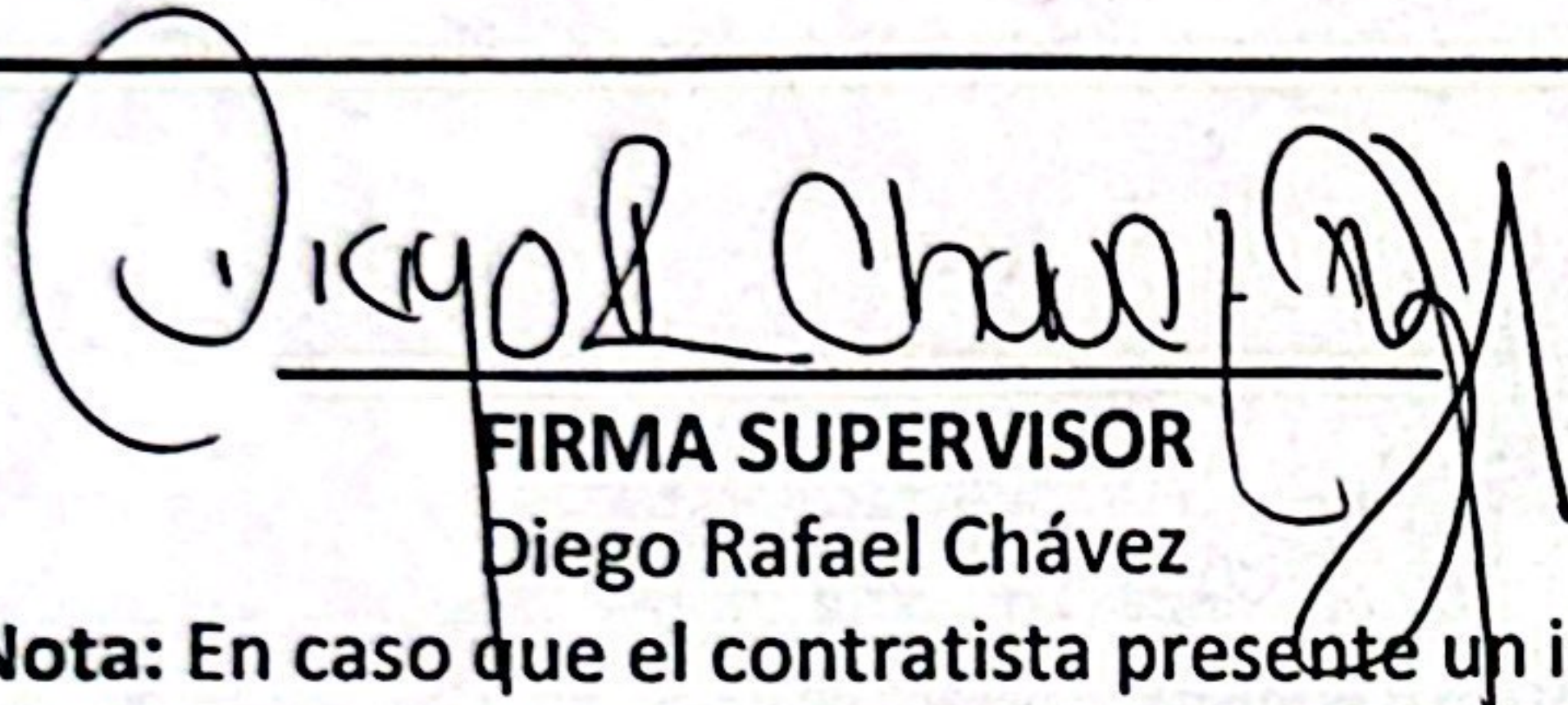
Versión: 05

Página 5 de 5

\*20251900448671\*

**CUMPLIMIENTO Y/O RECIBIDO A SATISFACCIÓN**

El Supervisor, dando cumplimiento a los Artículos 83 y 84 de la Ley 1474 de 2011 certifica que el Contratista ha cumplido cabalmente con el objeto contractual desarrollando las actividades descritas anteriormente, dentro del periodo de tiempo comprendido entre el 14 / 07 / 2025 y 15 / 08 / 2025 y cumpliendo con el pago al Sistema de Seguridad Social, y por lo que se procede a la elaboración del acta de pago parcial x y/o final   , para el trámite de pago.

  
FIRMA SUPERVISOR  
Diego Rafael Chávez

\_\_\_\_\_  
FIRMA APOYO A LA SUPERVISIÓN  
(SI APLICA)

Nota: En caso que el contratista presente un informe de actividades en formato externo, el supervisor del contrato deberá diligenciar este documento trasladando la información del informe presentado por el contratista indicando el número de radicado y el número de folios.


**DOCUMENTOS ANEXOS**

No. FOLIOS,  
CD'S, DVD'S

N/A

0

**CONSTANCIA DE RECEPCIÓN DE DOCUMENTOS QUE CONFORMAN EL EXPEDIENTE CONTRACTUAL DE LA UNIDAD ADMINISTRATIVA CONTRATANTE, PARA TRÁMITE DE PAGO.**

Yo  recibo a los 15 días del mes de 8 del año 2025 los documentos anteriormente descritos, los cuales pasan a ser parte del expediente contractual.

\_\_\_\_\_  
Firma recibido Personal Archivo Gestión Oficina Asesora Jurídica