
 ALCALDÍA DE SANTIAGO DE CALI GESTIÓN JURÍDICO ADMINISTRATIVA GESTIÓN CONTRACTUAL	MODELO INTEGRADO DE PLANEACIÓN Y GESTIÓN (MIPG)	MAJA01.04.03.P002.F004	
	INFORME PARCIAL Y/O FINAL DE SUPERVISIÓN CONTRATO DE PRESTACIÓN DE SERVICIOS PROFESIONALES Y APOYO A LA GESTION PERSONA NATURAL	VERSIÓN	002

1. TIPO DE INFORME	
INFORME PARCIAL <input checked="" type="checkbox"/>	INFORME FINAL <input type="checkbox"/>
Cuota Número <u>6</u>	
2. ASPECTOS GENERALES DE CONTRATO Y SU EJECUCIÓN	
Contrato No. 4133.010.26.1.1086-2025	
Nombre completo del contratista: GUSTAVO ADOLFO VIAFARA LOPEZ	
Documento de identificación: 16.845.588	
Nombre del supervisor: STEFANY MACA MILLÁN	
Organismo: DAGMA	
Objeto del contrato: Prestar los servicios Técnicos con el fin de brindar soporte a las actividades adelantadas en el Departamento Administrativo de Gestión del Medio Ambiente - DAGMA en la ejecución del proyecto MEJORAMIENTO DE LA GESTIÓN INTEGRAL DEL RECURSO HÍDRICO EN SANTIAGO DE CALI BP-26005493.	
3. INFORME JURÍDICO	
Fecha de Inicio 19/JUNIO/2025	Fecha terminación 31/DICIEMBRE/2025
Modificación(es) al contrato: N/A	
Suspensión: N/A	
Reanudación: N/A	
Cesión: N/A	
Terminación anticipada:	
4. INFORME CONTABLE Y FINANCIERO	
Valor inicial del contrato: Es hasta por la suma de VEINTITRES MILLONES OCHOCIENTOS NOVENTA Y OCHO MIL PESOS M/CTE (\$23.898.000).	

 ALCALDÍA DE SANTIAGO DE CALI GESTIÓN JURÍDICO ADMINISTRATIVA GESTIÓN CONTRACTUAL	MODELO INTEGRADO DE PLANEACIÓN Y GESTIÓN (MIPG)	MAJA01.04.03.P002.F004	
	INFORME PARCIAL Y/O FINAL DE SUPERVISIÓN CONTRATO DE PRESTACIÓN DE SERVICIOS PROFESIONALES Y APOYO A LA GESTION PERSONA NATURAL	VERSIÓN	002

Adición:

Prórroga:

Información para Retención en la fuente:

Para efectos de disminución de la base de retención en la fuente, anexo copia legible de los siguientes documentos:	SI	NO
<ul style="list-style-type: none"> Recibo de consignación en mi cuenta de Apoyo al Fomento de la Construcción AFC del periodo de la cuota. 		X
<ul style="list-style-type: none"> Recibo de consignación en mi cuenta del Fondo de Pensiones voluntarias del periodo de la cuota. 		X


Información:

Valor Total del Contrato	Valor Cuota a cancelar	Valor Acumulado Cancelado	Saldo por Cancelar
\$23.898.000	\$3.414.000	\$17.070.000	\$3.414.000

Información del pago de seguridad social:N/A

Obligación	Datos Certificación o Planilla de Pago
Sistema de Salud, Sistema de Pensiones y Riesgos Laborales	No. Planilla: 1076387180 No. PIN, Autorización, Referencia, Pago: 8823524927 Operador: Pago Simple Fecha de Pago: 12/Noviembre/2025. Periodo de pago de la seguridad social: Octubre de 2025

Observaciones al informe financiero y contable: el contratista se acoge a lo dispuesto por el Decreto 1273 de 2018 Art. 3.2.7.6 que modificó el Decreto 780 de 2016 Art. 2.2.1.1.7 que

 ALCALDÍA DE SANTIAGO DE CALI GESTIÓN JURÍDICO ADMINISTRATIVA GESTIÓN CONTRACTUAL	MODELO INTEGRADO DE PLANEACIÓN Y GESTIÓN (MIPG)	MAJA01.04.03.P002.F004	
	INFORME PARCIAL Y/O FINAL DE SUPERVISIÓN CONTRATO DE PRESTACIÓN DE SERVICIOS PROFESIONALES Y APOYO A LA GESTION PERSONA NATURAL	VERSIÓN	002

dispone que el pago de las cotizaciones al Sistema de Seguridad Social Integral de los trabajadores independientes se efectuará mes vencido.

5. INFORME TÉCNICO

Concepto Supervisor: certifico que el contratista Gustavo Adolfo Viafara López cumplió con las actividades del Contrato de Prestación de Servicios No. 4133.010.26.1.1086-2025, que le fueron asignadas para el periodo correspondiente al pago de la cuenta No. 06.

El contratista realizó las siguientes actividades, las cuales se encuentran detalladas en el informe de actividades No. 6.


1) Realizar como Tecnólogo en manejo y conservación de suelos y aguas la inspección, vigilancia y control al recurso hídrico superficial

Cumplimiento: link de evidencia

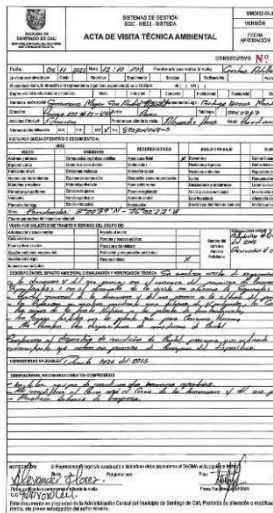
<https://drive.google.com/drive/folders/1deTLPJWtckRGO2wu6ONxxDobcbcVA79X>

- El contratista realizó 3 visitas de IVC relacionadas con el recurso hídrico superficial, en los siguientes sitios:

1.1. El día 2025-10-22, mediante el Acta No. 75737, realizó visita de IVC a la Derivación 5 del río Pance, a la altura del Hogar del Adulto Mis Cañitas Doradas, ubicado en la Carrera 125 No. 10A-68.

 <p>ALCALDÍA DE SANTIAGO DE CALI</p> <p>GESTIÓN JURÍDICO ADMINISTRATIVA GESTIÓN CONTRACTUAL</p>	<p>MODELO INTEGRADO DE PLANEACIÓN Y GESTIÓN (MIPG)</p> <p>INFORME PARCIAL Y/O FINAL DE SUPERVISIÓN</p> <p>CONTRATO DE PRESTACIÓN DE SERVICIOS PROFESIONALES Y APOYO A LA GESTION PERSONA NATURAL</p>	<p>MAJA01.04.03.P002.F004</p>	
	<p>VERSIÓN</p>	<p>002</p>	

1.3. El día 2025-11-06, mediante el Acta No. 75741, realizó visita de IVC a la Derivación 4 del río Pance, a la altura del Seminario Mayor San Pedro Apóstol, ubicado en la Carrera 112 No. 12-459.



ACTA DE VISITA TÉCNICA AMBIENTAL

FECHA: 06/11/2025

UBICACIÓN: Derivación 4 del río Pance, Seminario Mayor San Pedro Apóstol, Carrera 112 No. 12-459.

OBJETIVO: Verificar el cumplimiento de las obligaciones de mantenimiento y conservación de la obra de derivación.

CONCLUSIONES: Se verificó el estado de conservación de la obra, encontrándose en buen estado. Se recomienda continuar con el mantenimiento preventivo y correctivo.

RECOMENDACIONES: Continuar con el mantenimiento preventivo y correctivo de la obra.

ASISTENTES: [List of names and signatures]



2) Atender los requerimientos de la comunidad (peticiones, quejas y/o reclamos), que le sean asignados.

Cumplimiento: link de evidencia

<https://drive.google.com/drive/folders/1deTLPJWtckRGO2wu6ONxxDobcbcVA79X>

- El contratista realizó 4 visitas en atención a PQRS, en los siguientes sitios:

2.1. El día 2025-10-23, mediante el Acta No. 74504, se realizó visita por PQRS a la Derivación 5 del río Pance, a la altura del sector Tizones, en el punto ubicado en la Calle 4ta No. 122-59.



ALCALDÍA DE SANTIAGO DE CALI
GESTIÓN JURÍDICO ADMINISTRATIVA
GESTIÓN CONTRACTUAL

MODELO INTEGRADO DE PLANEACIÓN Y GESTIÓN (MIPG)

INFORME PARCIAL Y/O FINAL DE SUPERVISIÓN
CONTRATO DE PRESTACIÓN DE SERVICIOS PROFESIONALES Y APOYO A LA GESTION PERSONA NATURAL

MAJA01.04.03.P002.F004

VERSIÓN

002

ACTA DE VISITA TÉCNICA AMBIENTAL

CONSEJO N° 73160

Fecha: 2025-10-30

Ubicación: Quebrada La Chanca

Objetivo: Verificar el cumplimiento de las condiciones ambientales...

INDICADOR	CONDICIONES	SEÑALES	PLAN DE MANEJO
Calidad del agua
Estado del suelo
Presencia de residuos

Observaciones: Se verificó el cumplimiento de las condiciones ambientales en la Quebrada La Chanca...



2.2. El día 2025-10-30, mediante el Acta No. 73160, se realizó visita por PQRS a la Quebrada La Chanca, a la altura del Lote El Comercio, ubicado en la Carrera 14 Oeste con Calle 14 Oeste, barrio Bellavista.

ACTA DE VISITA TÉCNICA AMBIENTAL

CONSEJO N° 73160

Fecha: 2025-10-30


Ubicación: Quebrada La Chanca

Objetivo: Verificar el cumplimiento de las condiciones ambientales...

INDICADOR	CONDICIONES	SEÑALES	PLAN DE MANEJO
Calidad del agua
Estado del suelo
Presencia de residuos

Observaciones: Se verificó el cumplimiento de las condiciones ambientales en la Quebrada La Chanca...




 <p>ALCALDÍA DE SANTIAGO DE CALI</p> <p>GESTIÓN JURÍDICO ADMINISTRATIVA GESTIÓN CONTRACTUAL</p>	<p>MODELO INTEGRADO DE PLANEACIÓN Y GESTIÓN (MIPG)</p>	<p>MAJA01.04.03.P002.F004</p>	
	<p>INFORME PARCIAL Y/O FINAL DE SUPERVISIÓN</p> <p>CONTRATO DE PRESTACIÓN DE SERVICIOS PROFESIONALES Y APOYO A LA GESTION PERSONA NATURAL</p>	<p>VERSIÓN</p>	<p>002</p>

2.3. El día 2025-10-30, mediante el Acta No. 75508, se realizó visita por PQRS a la Quebrada La Chanca, a la altura del Lote El Comercio, ubicado en la Carrera 14 Oeste con Calle 14 Oeste, barrio Bellavista.



2.4. El día 2025-11-07, mediante el Acta No. 75743, se realizó visita por PQRS a la Derivación 4-1 del río Pance, en el punto ubicado en la Calle 6 con Carrera 118.



 <p>ALCALDÍA DE SANTIAGO DE CALI</p> <p>GESTIÓN JURÍDICO ADMINISTRATIVA GESTIÓN CONTRACTUAL</p>	<p>MODELO INTEGRADO DE PLANEACIÓN Y GESTIÓN (MIPG)</p>	<p>MAJA01.04.03.P002.F004</p>	
	<p>INFORME PARCIAL Y/O FINAL DE SUPERVISIÓN</p> <p>CONTRATO DE PRESTACIÓN DE SERVICIOS PROFESIONALES Y APOYO A LA GESTION PERSONA NATURAL</p>	<p>VERSIÓN</p>	<p>002</p>

3) Acompañar en las visitas técnicas de seguimiento a obligaciones adquiridas por el usuario del recurso hídrico superficial, incluyendo la actualización del aplicativo del recurso hídrico superficial y su base de datos asociado, según le sean asignadas.

Cumplimiento: link de evidencia

<https://drive.google.com/drive/folders/1deTLPJWtckRGO2wu6ONxxDobcbcVA79X>

- El contratista realizó 4 visitas de seguimiento y control a los siguientes POC:

3.1. El día 2025-10-28, mediante el Acta No. 75738, realizó visita por POC a la Derivación 5-4 del río Pance, a la altura del proyecto Realineamiento de la Derivación Pance 5-4, ubicado en la Calle 18 con Carrera 125, esquina.



3.2. El día 2025-10-31, mediante el Acta No. 75739, realizó visita por POC a la Derivación 5-4 del río Pance, a la altura del proyecto Arbopance, ubicado en la Calle 16 No. 121a-15.



ALCALDÍA DE SANTIAGO DE CALI

GESTIÓN JURÍDICO ADMINISTRATIVA
GESTIÓN CONTRACTUAL

MODELO INTEGRADO DE PLANEACIÓN Y GESTIÓN (MIPG)

INFORME PARCIAL Y/O FINAL DE SUPERVISIÓN
CONTRATO DE PRESTACIÓN DE SERVICIOS PROFESIONALES Y APOYO A LA GESTION PERSONA NATURAL

MAJA01.04.03.P002.F004

VERSIÓN

002

ACTA DE VISITA TÉCNICA AMBIENTAL

CONTRIBUYENTE N.º 73713

PROYECTO: ESTACIÓN DE BOMBEO GUADUALES

FECHA: 31 OCT 2025

UBICACIÓN: CALLE 16A, CALI, CALI 760031

El presente acta describe el resultado de la visita técnica ambiental realizada el día 31 de octubre de 2025, en el sitio de la Estación de Bombeo Guadales, ubicada en la Carrera 9N con Calle 72N, en el barrio Arbovence, distrito de Santiago de Cali. Se verificó el cumplimiento de las condiciones ambientales establecidas en el contrato de prestación de servicios profesionales y apoyo a la gestión persona natural.

Se observó que el sitio cuenta con una zona de amortiguamiento ambiental que cumple con las condiciones establecidas en el contrato. Se verificó la presencia de la vegetación nativa y se observó que el sitio cuenta con una zona de amortiguamiento ambiental que cumple con las condiciones establecidas en el contrato.

Se concluye que el sitio cumple con las condiciones ambientales establecidas en el contrato de prestación de servicios profesionales y apoyo a la gestión persona natural.

El presente acta describe el resultado de la visita técnica ambiental realizada el día 31 de octubre de 2025, en el sitio de la Estación de Bombeo Guadales, ubicada en la Carrera 9N con Calle 72N, en el barrio Arbovence, distrito de Santiago de Cali. Se verificó el cumplimiento de las condiciones ambientales establecidas en el contrato de prestación de servicios profesionales y apoyo a la gestión persona natural.



3.3. El día 2025-11-04, mediante el Acta No. 78277, realizó visita por POC al río Cali, a la altura del proyecto Estación de Bombeo Guadales, ubicado en la Carrera 9N con Calle 72N.

ACTA DE VISITA TÉCNICA AMBIENTAL

CONTRIBUYENTE N.º 73713

PROYECTO: ESTACIÓN DE BOMBEO GUADUALES

FECHA: 4 NOV 2025

UBICACIÓN: CALLE 72N, CALI, CALI 760030


El presente acta describe el resultado de la visita técnica ambiental realizada el día 4 de noviembre de 2025, en el sitio de la Estación de Bombeo Guadales, ubicada en la Carrera 9N con Calle 72N, en el barrio Arbovence, distrito de Santiago de Cali. Se verificó el cumplimiento de las condiciones ambientales establecidas en el contrato de prestación de servicios profesionales y apoyo a la gestión persona natural.

Se observó que el sitio cuenta con una zona de amortiguamiento ambiental que cumple con las condiciones establecidas en el contrato. Se verificó la presencia de la vegetación nativa y se observó que el sitio cuenta con una zona de amortiguamiento ambiental que cumple con las condiciones establecidas en el contrato.


Se concluye que el sitio cumple con las condiciones ambientales establecidas en el contrato de prestación de servicios profesionales y apoyo a la gestión persona natural.

El presente acta describe el resultado de la visita técnica ambiental realizada el día 4 de noviembre de 2025, en el sitio de la Estación de Bombeo Guadales, ubicada en la Carrera 9N con Calle 72N, en el barrio Arbovence, distrito de Santiago de Cali. Se verificó el cumplimiento de las condiciones ambientales establecidas en el contrato de prestación de servicios profesionales y apoyo a la gestión persona natural.



 ALCALDÍA DE SANTIAGO DE CALI GESTIÓN JURÍDICO ADMINISTRATIVA GESTIÓN CONTRACTUAL	MODELO INTEGRADO DE PLANEACIÓN Y GESTIÓN (MIPG)	MAJA01.04.03.P002.F004	
	INFORME PARCIAL Y/O FINAL DE SUPERVISIÓN CONTRATO DE PRESTACIÓN DE SERVICIOS PROFESIONALES Y APOYO A LA GESTION PERSONA NATURAL	VERSIÓN	002

3.4. El día 2025-11-04, mediante el Acta No. 78278, realizó visita por POC al río Cali, a la altura del proyecto Reparación de tubería de acero – Gases de Occidente, ubicado en la Calle 70 con Avenida 2N.



4) Apoyar en los procesos de imposición de las medidas preventivas y/o en los procesos sancionatorios establecidas en la Ley 1333 de 2009, en los casos que verifique infracción en materia ambiental asociada al recurso hídrico en el sector empresarial, según le sean asignados.

Cumplimiento: link de evidencia

<https://drive.google.com/drive/folders/1deTLPJWtckRGO2wu6ONxxDobcbcVA79X>

- El contratista realizó 1 visita, en la cual impuso la siguiente medida preventiva:

4.1. El día 2025-10-30, mediante el Acta No. 75508, impuso medida preventiva por intervención no autorizada en el cauce de la Quebrada La Chanca, a la altura del Lote El Comercio, ubicado en la Carrera 14 Oeste con Calle 14 Oeste, barrio Bellavista.



ALCALDÍA DE SANTIAGO DE CALI

GESTIÓN JURÍDICO ADMINISTRATIVA
GESTIÓN CONTRACTUAL

MODELO INTEGRADO DE PLANEACIÓN Y GESTIÓN (MIPG)

INFORME PARCIAL Y/O FINAL DE SUPERVISIÓN
CONTRATO DE PRESTACIÓN DE SERVICIOS PROFESIONALES Y APOYO A LA GESTION PERSONA NATURAL

MAJA01.04.03.P002.F004

VERSIÓN

002

SECTOR DE SERVICIOS		MUNICIPIO DE SANTIAGO DE CALI	
ACTA DE VISITA TÉCNICA AMBIENTAL		CÓDIGO DE SERVICIO	
Localización: Quebrada La Chanca			
Fecha: 30 de octubre de 2025			
Hora: 11:15 a.m.			
Lugar: Calle 13 Oeste			
Operativo: Verificación de cumplimiento de obligaciones ambientales			
Participantes: [Nombres de los asistentes]			
Objetivo: Verificar el cumplimiento de las obligaciones ambientales en el sitio visitado.			
Descripción de los hallazgos: [Detalle de los hallazgos encontrados]			
Conclusiones: [Resumen de las conclusiones de la visita]			
Recomendaciones: [Listado de recomendaciones para mejorar el cumplimiento]			
Firma y sello del representante de la entidad: [Firma y sello]			
Firma y sello del contratista: [Firma y sello]			



5) Apoyar los operativos de control, atención de quejas y recorridos de acuerdo a las necesidades de la entidad.

Cumplimiento: link de evidencia

<https://drive.google.com/drive/folders/1deTLPJWtckRGO2wu6ONxxDobcbcVA79X>

- El contratista realizó 1 visita de apoyo, en la cual llevó a cabo operativo de control en el siguiente sitio:

5.1. El día 2025-10-21, realizó operativo para verificar los impactos ambientales en el Área Forestal Protectora de los humedales Charco Azul, ubicado en la Av. Ciudad de Cali con Diagonal 26C, y Laguna El Pondaje, ubicada en la Av. Ciudad de Cali con Diagonal 26G3, afectados por intervenciones antrópicas y huertas urbanas.



ALCALDÍA DE SANTIAGO DE CALI

GESTIÓN JURÍDICO ADMINISTRATIVA
GESTIÓN CONTRACTUAL

MODELO INTEGRADO DE PLANEACIÓN Y GESTIÓN (MIPG)

INFORME PARCIAL Y/O FINAL DE SUPERVISIÓN
CONTRATO DE PRESTACIÓN DE SERVICIOS PROFESIONALES Y APOYO A LA GESTION PERSONA NATURAL

MAJA01.04.03.P002.F004

VERSIÓN

002

INFORME TÉCNICO SOBRE VISITA DE INSPECCIÓN, VIGILANCIA Y CONTROL INTERINSTITUCIONAL EN LOS HUMEDALES CHARRCO AZUL Y EL PONDALJE
4133.036.3.72.15 - 2025

DAGMA

Fecha de visita: 21 de octubre del 2025
Objetivo: Verificar los impactos ambientales del Área Especial Protectora de los Humedales Charco Azul y El Pondalje, teniendo en cuenta las afectaciones por intervenciones agrícolas y fuentes urbanas.

1. Descripción de la visita técnica:

El día martes 21 de octubre del 2025, se realizó visita interinstitucional de inspección, vigilancia y control con delegados de la secretaría de Seguridad y Justicia, Emocaf, Policía Ambiental, Inspección Sanitaria, Inspector Contrata 13 y el DAGMA, donde se realizó seguimiento a las afectaciones evidenciadas en anteriores reportajes en el Área Especial Protectora de los Humedales Charco Azul y El Pondalje, Contrata 13. Durante el recorrido se evidenció la recurrencia de los diferentes impactos en los suelos de protección como consecuencia de la disposición inadecuada de residuos sólidos urbanos, RSS, inculcados e inyectados del AFP por fuentes urbanas, asentamientos humanos de desarrollo incompleto, infraestructura para fomento de animales dentro de la AFP y vertimientos hacia el cuerpo de agua de la Laguna.

2. Localización

El humedal Charco Azul se encuentra en la zona 13, al oriente de la ciudad sobre la Avenida Ciudad de Cali (Figura 1)




Fecha	Descripción de la visita	Observaciones	Impactos	Medidas de mitigación	Responsable	Estado
21/10/2025	Visita técnica al humedal Charco Azul y El Pondalje.	Se observó la presencia de residuos sólidos urbanos (RSS) inculcados e inyectados, así como vertimientos de aguas residuales.	Degradación de la calidad del agua y del suelo, afectación a la biodiversidad y a los servicios ecosistémicos.	Implementación de programas de limpieza y manejo de residuos sólidos, así como la construcción de infraestructura para el manejo de aguas residuales.	Equipo de inspección interinstitucional.	En curso



6) Brindar apoyo mediante la atención presencial y/o telefónica a los usuarios del recurso hídrico.

Cumplimiento: link de evidencia

<https://drive.google.com/drive/folders/1deTLPJWtckRGO2wu6ONxxDobcbcVA79X>

 <p>ALCALDÍA DE SANTIAGO DE CALI</p> <p>GESTIÓN JURÍDICO ADMINISTRATIVA GESTIÓN CONTRACTUAL</p>	<p>MODELO INTEGRADO DE PLANEACIÓN Y GESTIÓN (MIPG)</p>	<p>MAJA01.04.03.P002.F004</p>	
	<p>INFORME PARCIAL Y/O FINAL DE SUPERVISIÓN</p> <p>CONTRATO DE PRESTACIÓN DE SERVICIOS PROFESIONALES Y APOYO A LA GESTION PERSONA NATURAL</p>	<p>VERSIÓN</p>	<p>002</p>

- El contratista desarrolla estas actividades de manera constante en el marco de las labores de Inspección, Vigilancia y Control (IVC), la atención de PQRS y el seguimiento a las obligaciones adquiridas por los usuarios.



7) Las demás que le sean asignadas por la Dirección, la Subdirección o por el líder del grupo de Gestión del Recurso Hídrico del DAGMA y que tengan relación directa con el objeto del contrato. Cumplimiento: link de evidencia

<https://drive.google.com/drive/folders/1deTLPJWtckRGO2wu6ONxxDobcbcVA79X>

- El contratista realizó 4 actividades asignadas por el DAGMA, relacionadas con el objeto contractual:

7.1. los días 2025-10-27 y 2025-10-28, asistió a consejos comunitarios de la comuna 22 (Calle 24B # 123-133 Cali 22). Casos: Tizones, Lago Verde, Marbella.



ALCALDÍA DE SANTIAGO DE CALI

GESTIÓN JURÍDICO ADMINISTRATIVA
GESTIÓN CONTRACTUAL

MODELO INTEGRADO DE PLANEACIÓN Y GESTIÓN (MIPG)

INFORME PARCIAL Y/O FINAL DE SUPERVISIÓN
CONTRATO DE PRESTACIÓN DE SERVICIOS PROFESIONALES Y APOYO A LA GESTION PERSONA NATURAL

MAJA01.04.03.P002.F004

VERSIÓN

002



28 oct 2025 3:25:41 p.m.
+3 3394N -76 5254W
24-00 Avenida La Maria
Barrio Pance
Cali
Valle del Cauca
Altitud:1056.0msnm

7.2. El día 2025-11-06, se realizó acompañamiento solicitado por Personería para verificación de inundación en el Condominio Colinas del Viento (Cra. 118 con ClI. 6).

Personería
Santiago de Cali

ACTA DE VISITA

DIR: _____
FECHA: Del 6 de Mayo 17 del 2025

PROYECTO: Colinas del Viento Cra. 118 con ClI. 6

UBICACIÓN: Cra. 118 con ClI. 6

PROBLEMA: Señalamiento de zona de inundación

PRESENCIA: _____

OPINA: _____

FECHA INICIO: 9:00 am

FECHA FIN: _____

OPORTE LAJERA: Indicaciones de zona inundada

DESCRIPCIÓN: Se realizó una visita al sitio de inundación en el condominio Colinas del Viento Cra. 118 con ClI. 6, donde se observó una zona de inundación en el sector de las viviendas 10 y 11, causada por una mala instalación de la tubería de aguas pluviales. Se realizó un señalamiento de la zona de inundación y se le indicó al propietario de la vivienda 10 que debe solucionar el problema de la tubería de aguas pluviales que pertenece a él.

Personería
Santiago de Cali

ACTA DE VISITA

FECHA: 06 de Mayo 2025

UBICACIÓN: Colinas del Viento Cra. 118 con ClI. 6

PROBLEMA: Señalamiento de zona de inundación

PRESENCIA: _____

OPINA: _____

FECHA INICIO: _____

FECHA FIN: _____

OPORTE LAJERA: _____

DESCRIPCIÓN: Se realizó una visita al sitio de inundación en el condominio Colinas del Viento Cra. 118 con ClI. 6, donde se observó una zona de inundación en el sector de las viviendas 10 y 11, causada por una mala instalación de la tubería de aguas pluviales. Se realizó un señalamiento de la zona de inundación y se le indicó al propietario de la vivienda 10 que debe solucionar el problema de la tubería de aguas pluviales que pertenece a él.

Personería
Santiago de Cali

ACTA DE VISITA

FECHA: _____

UBICACIÓN: _____

PROBLEMA: _____

PRESENCIA: _____

OPINA: _____

FECHA INICIO: _____

FECHA FIN: _____


OPORTE LAJERA: _____

DESCRIPCIÓN: _____

7.3. El día 2025-11-04, se asistió a consejo comunitario de la comuna 22 (Unicentro Salón Caracoli). Casos: Tizones, Lago Verde, Marbella.



4/11/2025, 7:57:05 p.m.
+3 375120 -76 546138

 ALCALDÍA DE SANTIAGO DE CALI GESTIÓN JURÍDICO ADMINISTRATIVA GESTIÓN CONTRACTUAL	MODELO INTEGRADO DE PLANEACIÓN Y GESTIÓN (MIPG)	MAJA01.04.03.P002.F004	
	INFORME PARCIAL Y/O FINAL DE SUPERVISIÓN CONTRATO DE PRESTACIÓN DE SERVICIOS PROFESIONALES Y APOYO A LA GESTION PERSONA NATURAL	VERSIÓN	002

Recibo a Satisfacción de Servicios: N/A

Constancia de Paz y Salvo: N/A

Observaciones al informe técnico: N/A

6. RECOMENDACIONES PARA EL CONTRATISTA

El Contratista ha Cumplido con lo Asignado durante este periodo.

7. FIRMAS RESPONSABLES



STEFANY MACA MILLÁN
Subdirectora de Calidad Ambiental



MARIA FERNANDA ARBELAEZ
Contratista- Recurso Hídrico

Fecha de suscripción del informe de supervisión: Santiago de Cali, 24/Noviembre/2025.