CONSORCIO CONEXION MEDELLINQUIBDO
NIT 901.887.085-0
Cr 38 2641 of 833
Tel: (604) 4440012 - Ext. 101
Medellín - Colombia
explanan@explanan.com

Factura electrónica de venta
No. FE 35

Señores	INSTITUTO NACIONAL DE VIAS		
NIT	800.215.807-2	**Teléfono**	(601) 3770600 - Ext. 000
Dirección	Cl 25 G 73 B 90	**Ciudad**	Bogotá - Colombia

Fecha y hora Factura	
Generación	20/10/2025, 16:26
Expedición	20/10/2025, 16:26
Vencimiento	31/10/2025

Ítem	Descripción	Cantidad	Vr. Unitario	Vr. Bruto
1	CONTRATO DE OBRA No. 4303 DE 2024-MEJORAMIENTO, MANTENIMIENTO, ATENCIÓN DE SITIOS CRÍTICOS, GESTIÓN PREDIAL, SOCIAL Y AMBIENTAL SOSTENIBLE DE LA CARRETERA MEDELLIN - QUIBDÓ EN LOS DEPARTAMENTOS DEL CHOCÓ Y ANTIOQUIA. ACTA DE OBRA No 11 PERIODO SEPTIEMBRE 2025	1.00	4,940,369,496.16	4,940,369,496.16
2	UTILIDAD 5%	1.00	197,614,779.84	197,614,779.84
3	ELABORACIÓN ESTUDIOS Y DISEÑOS MEJORAMIENTO DE VÍA	1.00	650,000,000.00	650,000,000.00

Total items: 3

Total Bruto	5,787,984,276.00
IVA 19%	161,046,808.17
Copago / Anticipo	1,141,146,307.70
Total a Pagar	4,807,884,776.47

Valor en Letras: Cuatro mil ochocientos siete millones ochocientos ochenta y cuatro mil setecientos setenta y seis pesos m/cte con cuarenta y siete cent.

Forma de pago:
Crédito

Medio de pago:
Pago a crédito - Cuota No. 001 vence el 2025-10-31 por $ 4,807,884,776.47

Observaciones: #$24-02-00;4303-2024;kpacheco@invias.gov.co#$
explanan@explanan.com
Nota: IVA19% SOBRE UTILIDAD 5%
Participación: Explanan SAS 90% y Arista Infraestructura SAS 10%

A esta factura de venta aplican las normas relativas a la letra de cambio (artículo 5 Ley 1231 de 2008). Con esta el Comprador declara haber recibido real y materialmente las mercancías o prestación de servicios descritos en este título - Valor. **Número Autorización Electrónica 18764083967874 aprobado en 20241125 prefijo FE desde el número 1 al 50 Vigencia: 24 Meses** - Actividad Económica 4210 Construcción de carreteras y vías de ferrocarril Tarifa
CUFE: 8c7657d91ea2ceba2cb5e1e63e7b4b689c47a106bbc44751f6311944f0507e018e38d6003caefde7d16560e199f13b1c

Fabricante Software y Proveedor tecnológico: Siigo SAS - Nit 830.048.145-8. Nombre Software: Siigo Nube. Firma electrónica: ver en el XML

CONSORCIO CONEXION MEDELLINQUIBDO
NIT 901.887.085-0
CARRERA 38 #26 - 41
Tel: (604) 4440012
Medellín - Colombia
explanan@explanan.com

PROFORMA
No. 15

Señores	INSTITUTO NACIONAL DE VIAS		
NIT	800.215.807-2	**Teléfono**	(601) 3770600 - Ext. 000
Dirección	Cl 25 G 73 B 90	**Ciudad**	Bogotá - Colombia

Fecha elaboración	Fecha de Vencimiento
2025-10-07	2025-10-31

Ítem	Descripción	Cantidad	Vr. Unitario	Vr. Bruto
1	CONTRATO DE OBRA No. 4303 DE 2024-MEJORAMIENTO, MANTENIMIENTO, ATENCIÓN DE SITIOS CRÍTICOS, GESTIÓN PREDIAL, SOCIAL Y AMBIENTAL SOSTENIBLE DE LA CARRETERA MEDELLIN - QUIBDÓ EN LOS DEPARTAMENTOS DEL CHOCÓ Y ANTIOQUIA. ACTA DE OBRA No 11 PERIODO SEPTIEMBRE 2025	1.00	4,940,369,496.16	4,940,369,496.16
2	UTILIDAD 5%	1.00	197,614,779.84	197,614,779.84
3	ELABORACIÓN ESTUDIOS Y DISEÑOS MEJORAMIENTO DE VÍA	1.00	650,000,000.00	650,000,000.00

Total items: 3

Total Bruto	5,787,984,276.00
IVA 19%	161,046,808.17
Copago / Anticipo	1,141,146,307.70
Total a Pagar	4,807,884,776.47

Valor en Letras: Cuatro mil ochocientos siete millones ochocientos ochenta y cuatro mil setecientos setenta y seis pesos m/cte con cuarenta y siete cent.

Condiciones de pago:
Pago a crédito - Cuota No. 001 vence el 2025-10-31 por $ 4,807,884,776.47

Observaciones: #$24-02-00;4303-2024;kpacheco@invias.gov.co#$
explanan@explanan.com
Nota: IVA19% SOBRE UTILIDAD 5%
Participación: Explanan SAS 90% y Arista Infraestructura SAS 10%

	INSTITUTO NACIONAL DE VÍAS PROCESO MISIONAL EJECUCIÓN DE PROYECTOS DE INFRAESTRUCTURA DE TRANSPORTE MANUAL DE INTERVENTORÍA OBRA PUBLICA ACTA DE RECIBO PARCIAL DE OBRA	CÓDIGO	MEPI-MN1-IN-4-FR-1
		VERSIÓN	1
		PÁGINA	1

FECHA 05/10/2025 (Día / Mes / Año)

UNIDAD EJECUTORA: SMCN - GRUPO ZONA SUR - OCCIDENTE **DIRECCIÓN TERRITORIAL:** CHOCÓ **ACTA No.** 11 **VALOR BÁSICO ACTA:** $ 5.787.984.276,00 **MES** sep-25

ACTA FINAL ☐

CONTRATO No : 4303 DE 2024 (Indique número y año)

OBJETO:

MEJORAMIENTO, MANTENIMIENTO, ATENCIÓN DE SITIOS CRÍTICOS, GESTIÓN PREDIAL, SOCIAL Y AMBIENTAL SOSTENIBLE DE LA CARRETERA MEDELLIN - QUIBDÓ EN LOS DEPARTAMENTOS DEL CHOCÓ Y ANTIOQUIA.

CONTRATISTA: **CONSORCIO CONEXIÓN MEDELLÍN - QUIBDÓ** RUTA 6002-6003 (Indique la ruta y tramo del alcance del contrato según código vial)

CONTRATO DE INTERVENTORÍA No.: 4312 DE 2024 INTERVENTOR: CONSORCIO CORDILLERA OCCIDENTAL

PLAZO INICIAL: VEINTE (20) MESES (En meses según contrato principal) PLAZO ACUMULADO: VEINTE (20) MESES (En meses según las prórrogas sin suspensiones)

FECHA DE INICIO DEL CON 21/11/2024 (Indique día/mes/año) FECHA DE VENCIMIENTO ACTUAL: 31/07/2026 (Incluidas las suspensiones, indique día/mes/año)

FECHA DE SUSPENSIÓN: N/A (Indique la suspensión que corresponda con el periodo del acta) FECHA DE REANUDACIÓN: N/A (Indique día/mes/año)

VALOR INICIAL (incluido IVA) $ 153.399.331.758,00 (Según contrato principal) VALOR ADICIONES (incluido IVA) **(B)**: N/A

VALOR ACUMULADO (incluido IVA) **(C=A+B)**: **$ 153.399.331.758,00**

No. DE ORDEN	GRUPO DE AJUSTE	ESPECIFICACIÓN		CONDICIONES INICIALES (SEGÚN LA PROPUESTA ECONÓMICA APROBADA)					CONDICIONES ACTUALIZADAS_Modificatorio 3 (31 de Julio 2025)		OBRA EJECUTADA			
											PRESENTE ACTA		ACUMULADO	
		GRAL.	PART.	DESCRIPCIÓN ÍTEM	UND	CANTIDAD	VALOR UNITARIO	VALOR TOTAL	CANTIDAD	VALOR	CANTIDAD	VALOR	CANTIDAD	VALOR
PRELIMINARES Y EXPLANACIONES														
1	11601	200 - 22		Desmonte y limpieza en zonas no boscosas	ha	4,00	$ 530.554	$ 2.122.216	3,00	$ 1.591.662,00		$ -	2,94	$ 1.559.829
2	11601	210 - 22		Excavación en roca de la explanación y canales	m3	4.701,00	$ 61.916	$ 291.067.116	161.800,26	$ 10.018.024.898,16	19.629,52	$ 1.215.381.360	76.049,62	$ 4.708.688.271
3	11601	210 - 22		Excavación en material común de la explanación y canales	m3	138.412,00	$ 17.034	$ 2.357.710.008	166.470,61	$ 2.835.660.370,74	5.804,32	$ 98.870.787	56.692,23	$ 965.695.445
4	11601	220 - 22		Terraplenes	m3	4.571,00	$ 22.139	$ 101.197.369	30.000,00	$ 664.170.000,00	92,00	$ 2.036.788	14.716,39	$ 325.806.158
5	11601	233 - 22		Geomalla para estabilización de suelos de la subrasante	m2	10,00	$ 20.535	$ 205.350	10,00	$ 205.350,00		$ -		$ -
Subtotal								**$ 2.752.302.059**		**$ 13.519.652.280,90**		**$ 1.316.288.935**		**$ 6.001.749.703**
BASES, SUBBASES Y AFIRMADOS														
6	11602	320 - 22		Subbase Granular clase A	m3	6.073,00	$ 196.801	$ 1.195.172.473	14.913,24	$ 2.934.940.545,24		$ -	5.649,20	$ 1.111.768.209
7	11602	330 - 22		Base granular clase A	m3	4.237,00	$ 225.835	$ 956.862.895		$ -		$ -		$ -
Subtotal								**$ 2.152.035.368**		**$ 2.934.940.545,24**		**$ -**		**$ 1.111.768.209**
PAVIMENTOS ASFÁLTICOS														
8	11603	420 - 22		Riego de imprimación con emulsión asfáltica CRL-57	m2	21.644,00	$ 4.818	$ 104.280.792	21.644,00	$ 104.280.792,00		$ -		$ -
9	11603	421 - 22		Riego de liga con emulsión asfáltica CRR-60	m2	32.766,00	$ 2.298	$ 75.296.268	32.766,00	$ 75.296.268,00		$ -		$ -
10	11603		450P	Mezcla densa en caliente MDC-25	m3	5,00	$ 1.306.545	$ 6.532.725	5,00	$ 6.532.725,00		$ -		$ -
11	11603		450P	Mezcla densa en caliente MDC-19	m3	711,00	$ 1.355.295	$ 963.614.745	711,00	$ 963.614.745,00		$ -		$ -
Subtotal								**$ 1.149.724.530**		**$ 1.149.724.530,00**		**$ -**		**$ -**
PAVIMENTO DE CONCRETO														
12	11603	500 - 22		Pavimento de concreto hidráulico	m3	61.250,00	$ 934.000	$ 57.207.500.000	14.294,39	$ 13.350.960.260,00		$ -	489,23	$ 456.940.820
Subtotal								**$ 57.207.500.000**		**$ 13.350.960.260,00**		**$ -**		**$ 456.940.820**
ESTRUCTURAS Y DRENAJES														
13	11604	600 - 22		Excavaciones varias sin clasificar	m3	48.390,00	$ 52.433	$ 2.537.232.870	16.101,68	$ 844.259.387,44		$ -	1.617,59	$ 84.815.096
14	11604	600 - 22		Excavaciones varias en roca en seco	m3	1.695,00	$ 86.720	$ 146.990.400	1.695,00	$ 146.990.400,00		$ -	188,68	$ 16.362.330
15	11604	600 - 22		Excavaciones varias en material común en seco	m3	3.886,00	$ 26.160	$ 101.657.760		$ -		$ -		$ -
16	11604	610 - 22		Relleno para estructuras con suelo	m3	7.406,00	$ 39.054	$ 289.233.924	1.000,00	$ 39.054.000,00	786,06	$ 30.698.787	852,46	$ 33.291.973
17	11604	610 - 22		Relleno para estructuras con recebo	m3	6.606,00	$ 181.292	$ 1.197.614.952	5.604,91	$ 1.016.125.343,72		$ -	297,74	$ 53.977.880
18	11604	610 - 22		Relleno para estructuras con material granular tipo SBG	m3	843,00	$ 204.068	$ 172.029.324	3.000,00	$ 612.204.000,00		$ -	514,85	$ 105.064.410
19	11604	610 - 22		Relleno para estructuras con gravilla	m3	9.491,00	$ 250.000	$ 2.372.750.000	494,00	$ 123.500.000,00		$ -		$ -
20	11604		621P	Pilote tipo caisson preexcavados en concreto vaciado 'in situ' de resistencia f'c=28 MPa, diámetro 1.50 m, incluye la excavación en material común, no incluye acero de refuerzo	m	127,00	$ 3.121.132	$ 396.383.764	1.571,34	$ 4.904.359.556,88		$ -		$ -
21	14101		621P	Pilote tipo caisson preexcavados en concreto vaciado 'in situ' de resistencia f'c=28 MPa, diámetro 2.00 m, incluye la excavación en material común, no incluye acero de refuerzo	m	231,00	$ 4.939.881	$ 1.141.112.511	100,00	$ 493.988.100,00		$ -		$ -
22	11604		621P	Pilote tipo caisson preexcavados en concreto vaciado 'in situ' de resistencia f'c=28 MPa, diámetro 3.00 m, incluye la excavación en material común, no incluye acero de refuerzo	m	5,00	$ 10.942.319	$ 54.711.595	5,00	$ 54.711.595,00		$ -		$ -
23	11604	623 - 22		Anclaje tipo activo con cinco (5) cables o torones de 1/2"	m	11.421,00	$ 483.389	$ 5.520.785.769	14.500,00	$ 7.009.140.500,00	415,00	$ 200.606.435	8.490,00	$ 4.103.972.610
24	14103	630 - 22		Concreto resistencia f'c 35 MPa para puentes	m3	204,00	$ 1.565.552	$ 319.372.608	2.268,00	$ 3.550.671.936,00		$ -		$ -
25	11604	630 - 22		Concreto resistencia f'c 28 Mpa	m3	1.736,00	$ 1.256.503	$ 2.181.289.208	1.736,00	$ 2.181.289.208,00	33,72	$ 42.366.266	340,70	$ 428.094.706
26	14103	630 - 22		Concreto resistencia f'c 28 MPa para zapatas, estribos y aletas	m3	978,00	$ 1.186.731	$ 1.160.622.918	978,00	$ 1.160.622.918,00		$ -	139,31	$ 165.323.496
27	14103	630 - 22		Concreto resistencia f'c 28 MPa para losa de tablero	m3	457,00	$ 1.218.318	$ 556.771.326	457,00	$ 556.771.326,00		$ -		$ -
28	11606	630 - 22		Concreto resistencia f'c 28 MPa para dados de anclaje	m3	245,00	$ 1.292.445	$ 316.649.025	302,20	$ 390.576.879,00		$ -	119,73	$ 154.744.440
29	11604	630 - 22		Concreto resistencia f'c 21 Mpa	m3	6,00	$ 1.081.137	$ 6.486.822	300,00	$ 324.341.100,00		$ -	6,00	$ 6.486.822
30	11604	630 - 22		Concreto resistencia f'c 21 MPa para zanjas de coronación	m3	35,00	$ 970.637	$ 33.972.295	200,00	$ 194.127.400,00		$ -		$ -
31	11606		630.4P	Concreto resistencia f'c 21 MPa lanzado	m3	3.898,00	$ 1.191.226	$ 4.643.398.948	280,00	$ 333.543.280,00		$ -		$ -
32	11604	630 - 22		Concreto resistencia f'c 14 Mpa	m3	846,00	$ 799.357	$ 676.256.022	150,00	$ 119.903.550,00		$ -	39,96	$ 31.942.306

FECHA 05/10/2025 (Día / Mes / Año)

UNIDAD EJECUTORA: SMCN - GRUPO ZONA SUR - OCCIDENTE **DIRECCIÓN TERRITORIAL:** CHOCÓ **ACTA No.** 11 **VALOR BÁSICO ACTA:** $ 5.787.984.276,00 **MES** sep-25

ACTA FINAL ☐

CONTRATO No : 4303 DE 2024 (Indique número y año)

OBJETO:

MEJORAMIENTO, MANTENIMIENTO, ATENCIÓN DE SITIOS CRÍTICOS, GESTIÓN PREDIAL, SOCIAL Y AMBIENTAL SOSTENIBLE DE LA CARRETERA MEDELLIN - QUIBDÓ EN LOS DEPARTAMENTOS DEL CHOCÓ Y ANTIOQUIA.

CONTRATISTA: **CONSORCIO CONEXIÓN MEDELLÍN - QUIBDÓ** RUTA 6002-6003 (Indique la ruta y tramo del alcance del contrato según código vial)

CONTRATO DE INTERVENTORÍA No.: 4312 DE 2024 INTERVENTOR: CONSORCIO CORDILLERA OCCIDENTAL

PLAZO INICIAL: VEINTE (20) MESES (En meses según contrato principal) PLAZO ACUMULADO: VEINTE (20) MESES (En meses según las prórrogas sin suspensiones)

FECHA DE INICIO DEL CON 21/11/2024 (Indique día/mes/año) FECHA DE VENCIMIENTO ACTUAL: 31/07/2026 (Incluidas las suspensiones, indique día/mes/año)

FECHA DE SUSPENSIÓN: N/A (Indique la suspensión que corresponda con el periodo del acta) FECHA DE REANUDACIÓN: N/A (Indique día/mes/año)

VALOR INICIAL (incluido IVA) $ 153.399.331.758,00 (Según contrato principal) VALOR ADICIONES (incluido IVA) **(B)**:

VALOR ACUMULADO (incluido IVA) **(C=A+B)**: **$ 153.399.331.758,00**

No. DE ORDEN	GRUPO DE AJUSTE	ESPECIFICACIÓN		CONDICIONES INICIALES (SEGÚN LA PROPUESTA ECONÓMICA APROBADA)					CONDICIONES ACTUALIZADAS_Modificatorio 3 (31 de Julio 2025)		OBRA EJECUTADA			
											PRESENTE ACTA		ACUMULADO	
		GRAL.	PART.	DESCRIPCIÓN ÍTEM	UND	CANTIDAD	VALOR UNITARIO	VALOR TOTAL	CANTIDAD	VALOR	CANTIDAD	VALOR	CANTIDAD	VALOR
33	11604	640 - 22		Acero de refuerzo Fy=420 MPa (incluye transporte)	kg	493.274,00	$ 8.025	$ 3.958.523.850	399.197,49	$ 3.203.559.857,25	11.550,77	$ 92.694.929	65.757,03	$ 527.700.169
34	14103	641 - 22		Acero de preesfuerzo	tf-m	102.710,00	$ 2.185	$ 224.421.350	319.200,77	$ 697.453.682,45		$ -		$ -
35	14103	642 - 22		Apoyo elastomérico	u	12,00	$ 1.185.774	$ 14.229.288	70,00	$ 83.004.180,00		$ -		$ -
36	14104		650.1P	Fabricación, transporte, montaje y pintura de estructura metálica para barandas	kg	5.076,00	$ 22.385	$ 113.626.260	72.625,00	$ 1.625.710.625,00		$ -		$ -
37	11604	661 - 22		Tubería de Concreto Reforzado de 900 mm de diámetro interior	m	99,00	$ 940.534	$ 93.112.866	680,00	$ 639.563.120,00		$ -	44,00	$ 41.383.496
38	11604	661 - 22		Tubería de Concreto Reforzado de 1200 mm de diámetro interior	m	93,00	$ 1.238.648	$ 115.194.264	93,00	$ 115.194.264,00		$ -	10,00	$ 12.386.480
39	11604	661 - 22		Tubería de Concreto Reforzado de 1500 mm de diámetro interior	m	26,00	$ 1.537.648	$ 39.978.848	20,00	$ 30.752.960,00		$ -		$ -
40	11604	663 - 22		Tubería PVC perforada de 4" de diámetro interior	m	8.901,00	$ 30.311	$ 269.798.211	8.901,00	$ 269.798.211,00		$ -	1.536,50	$ 46.572.853
41	11604	663 - 22		Tubería PVC norma 5055 de diámetro interior 400 mm	m	451,00	$ 330.611	$ 149.105.561	20,00	$ 6.612.220,00		$ -		$ -
42	11604		670.5P	Disipadores de energía en concreto resistencia f'c 21 Mpa	m3	237,00	$ 1.068.959	$ 253.343.283	100,00	$ 106.895.900,00		$ -		$ -
43	11604	671 - 22		Cuneta de concreto vaciada 'in situ', no incluye la conformación del terreno	m3	408,00	$ 922.215	$ 376.263.720	175,00	$ 161.387.625,00		$ -		$ -
44	11604	673 - 22		Geotextil tipo No Tejido, resistencia a la tensión Grab de 1800 N aproximadamente	m2	1.080,00	$ 10.550	$ 11.394.000	8.000,00	$ 84.400.000,00		$ -		$ -
45	11604	673 - 22		Geotextil tipo No Tejido, resistencia a la tensión Grab de 2500 N aproximadamente	m2	31.982,00	$ 12.209	$ 390.468.238	11.151,70	$ 136.151.105,30		$ -	4.771,06	$ 58.249.871
46	11604		673.1P	Geodrén planar H = 0.5 m	m	15.236,00	$ 46.855	$ 713.882.780	2.470,00	$ 115.731.850,00		$ -	383,10	$ 17.950.151
47	11604	674 - 22		Drén horizontal de longitud menor o igual a diez (10) metros	m	171,00	$ 144.750	$ 24.752.250	200,00	$ 28.950.000,00		$ -		$ -
48	11604	674 - 22		Drén horizontal de longitud mayor a diez (10) metros	m	18.234,00	$ 272.971	$ 4.977.353.214	20.000,00	$ 5.459.420.000,00	1.020,00	$ 278.430.420	10.560,00	$ 2.882.573.760
49	11606	683 - 22		Geomalla de refuerzo tipo 58 KN/m para muro de tierra estabilizada mecánicamente con geosintéticos	m2	23.670,00	$ 30.019	$ 710.549.730	12.500,00	$ 375.237.500,00		$ -		$ -
50	11606	683 - 22		Geomalla de refuerzo tipo 200 KN/m para muro de tierra estabilizada mecánicamente con geosintéticos	m2	59.036,00	$ 36.779	$ 2.171.285.044	2.000,00	$ 73.558.000,00		$ -		$ -
Subtotal								**$ 38.432.604.798**		**$ 37.269.561.580**		**$ 644.796.837**		**$ 8.770.892.849**
SEÑALIZACIÓN Y SEGURIDAD														
51	11607	700 - 22		Línea de demarcación con pintura en frío	m	10.497,00	$ 3.004	$ 31.532.988	563.257,00	$ 1.692.024.028,00		$ -	410.298,00	$ 1.232.535.192
52	11607	700 - 22		Marca vial con pintura en frío	m2	52,00	$ 44.747	$ 2.326.844	100,00	$ 4.474.700,00		$ -		$ -
53	11607	701 - 22		Tacha reflectiva bidireccional	u	442,00	$ 10.292	$ 4.549.064	14.976,00	$ 154.132.992,00		$ -		$ -
54	11607	710 - 22		Suministro e instalación de señal vertical de tránsito tipo SP, SR y SI de 75 cm x 75 cm con lámina retrorreflectiva tipo IX o superior	u	93,00	$ 734.584	$ 68.316.312	93,00	$ 68.316.312,00		$ -		$ -
55	11607	710 - 22		Suministro e instalación de señal vertical de tránsito tipo SP, SR y SI de 90 cm x 90 cm con lámina retrorreflectiva tipo IX o superior	u	28,00	$ 848.204	$ 23.749.712	60,00	$ 50.892.240,00		$ -		$ -
56	11607	710 - 22		Suministro e instalación de señal tipo SI elevada (SI-05 y/o SI-06) en lámina galvanizada y retrorreflectiva tipo IV	m2	59,00	$ 681.596	$ 40.214.164	60,00	$ 40.895.760,00		$ -		$ -
57	11607	730 - 22		Defensa metálica	m	534,00	$ 292.546	$ 156.219.564	6.000,00	$ 1.755.276.000,00		$ -	316,00	$ 92.444.536
58	11607	730 - 22		Sección final	u	16,00	$ 79.481	$ 1.271.696	200,00	$ 15.896.200,00		$ -		$ -
59	11607	740 - 22		Captafaros	u	177,00	$ 15.674	$ 2.774.298	200,00	$ 3.134.800,00		$ -	49,00	$ 768.026
Subtotal								**$ 330.954.642**		**$ 3.785.043.032,00**		**$ -**		**$ 1.325.747.754**
OBRAS VARIAS														
60	11607	800 - 22		Cerca de alambre de púas con postes de concreto	m	1.499,00	$ 38.337	$ 57.467.163	4.486,00	$ 171.979.782,00		$ -	40,00	$ 1.533.480
61	11606	810 - 22		Protección de taludes con bloques de césped	m2	74,00	$ 23.593	$ 1.745.882	100,00	$ 2.359.300,00		$ -		$ -
62	11606	810 - 22		Protección de taludes con tierra orgánica	m2	27.489,00	$ 22.702	$ 624.055.278	51.300,00	$ 1.164.612.600,00		$ -	4.065,00	$ 92.283.630
63	11606	810 - 22		Protección de taludes con hidrosiembra controlada	m2	121.300,00	$ 17.398	$ 2.110.377.400	100,00	$ 1.739.800,00		$ -		$ -

	INSTITUTO NACIONAL DE VÍAS PROCESO MISIONAL EJECUCIÓN DE PROYECTOS DE INFRAESTRUCTURA DE TRANSPORTE MANUAL DE INTERVENTORÍA OBRA PUBLICA ACTA DE RECIBO PARCIAL DE OBRA	CÓDIGO	MEPI-MN1-IN-4-FR-1
		VERSIÓN	1
		PÁGINA	1

FECHA 05/10/2025 (Día / Mes / Año)

UNIDAD EJECUTORA: SMCN - GRUPO ZONA SUR - OCCIDENTE **DIRECCIÓN TERRITORIAL:** CHOCÓ **ACTA No.** 11 **VALOR BÁSICO ACTA:** $ 5.787.984.276,00 **MES** sep-25

ACTA FINAL ☐

CONTRATO No : 4303 DE 2024 (Indique número y año)

OBJETO:

MEJORAMIENTO, MANTENIMIENTO, ATENCIÓN DE SITIOS CRÍTICOS, GESTIÓN PREDIAL, SOCIAL Y AMBIENTAL SOSTENIBLE DE LA CARRETERA MEDELLIN - QUIBDÓ EN LOS DEPARTAMENTOS DEL CHOCÓ Y ANTIOQUIA.

CONTRATISTA: **CONSORCIO CONEXIÓN MEDELLÍN - QUIBDÓ** RUTA 6002-6003 (Indique la ruta y tramo del alcance del contrato según código vial)

CONTRATO DE INTERVENTORÍA No.: 4312 DE 2024 INTERVENTOR: CONSORCIO CORDILLERA OCCIDENTAL

PLAZO INICIAL: VEINTE (20) MESES (En meses según contrato principal)

PLAZO ACUMULADO: VEINTE (20) MESES (En meses según las prórrogas sin suspensiones)

FECHA DE INICIO DEL CO 21/11/2024 (Indique día/mes/año)

FECHA DE VENCIMIENTO ACTUAL: 31/07/2026 (Incluidas las suspensiones, indique día/mes/año)

FECHA DE SUSPENSIÓN: N/A (Indique la suspensión que corresponda con el periodo del acta)

FECHA DE REANUDACIÓN: N/A (Indique día/mes/año)

VALOR INICIAL (incluido IV $ 153.399.331.758,00 (Según contrato principal)

VALOR ADICIONES (incluido IVA) **(B)**:

VALOR ACUMULADO (incluido IVA) **(C=A+B)**: **$ 153.399.331.758,00**

No. DE ORDEN	GRUPO DE AJUSTE	ESPECIFICACIÓN		CONDICIONES INICIALES (SEGÚN LA PROPUESTA ECONÓMICA APROBADA)					CONDICIONES ACTUALIZADAS_Modificatorio 3 (31 de Julio 2025)		OBRA EJECUTADA			
											PRESENTE ACTA		ACUMULADO	
		GRAL.	PART.	DESCRIPCIÓN ÍTEM	UND	CANTIDAD	VALOR UNITARIO	VALOR TOTAL	CANTIDAD	VALOR	CANTIDAD	VALOR	CANTIDAD	VALOR
64	11606	811 - 22		Protección de taludes con producto enrollado para control de erosión del tipo manto permanente	m2	27.489,00	$ 56.834	$ 1.562.309.826	27.489,00	$ 1.562.309.826,00	3.343,30	$ 190.013.112	11.994,30	$ 681.684.046
65	11606		812.3P	Protección de taludes con malla triple torsión recubierta con PVC	m2	1.299,00	$ 96.653	$ 125.552.247	6.000,00	$ 579.918.000,00		$ -		$ -
66	11606	840 - 22		Zanja de coronaciónn con geomembrana, sección (B=1.2m, b=0.6m)	m	5.398,00	$ 96.243	$ 519.519.714	5.398,00	$ 519.519.714,00		$ -	549,00	$ 52.837.407
Subtotal								**$ 5.001.027.510**		**$ 4.002.439.022,00**		**$ 190.013.112**		**$ 828.338.563**
TRANSPORTES														
67	11608	900 - 22		Transporte de materiales provenientes de la excavación de la explanación, canales y préstamos para distancias mayores a mil metros (1000 m) y medidos a partir de cien metros (100 m)	m3-km	5.500.000,00	$ 1.700	$ 9.350.000.000	1.102.320,60	$ 1.873.945.020,00		$ -	196.743,00	$ 334.463.100
Subtotal								**$ 9.350.000.000**		**$ 1.873.945.020,00**		**$ -**		**$ 334.463.100**
ITEM NO PREVISTO								$ -				$ -		
NP1	11601	201-22	201.7	Demolición de Estructuras	m3		$ 252.373,00		235,00	$ 59.307.655,00		$ -	83,87	$ 21.166.523
NP2	11601	201-22	201.15	Remoción de alcantarillas	m		$ 118.645,00		200,00	$ 23.729.000,00		$ -		$ -
NP3	11601	201-22	201.16	Remoción de Cerca de Alambre	m		$ 3.981,00		16.000,00	$ 63.696.000,00		$ -		$ -
NP4	11601	211-22	211.1	Remoción de Derrumbes	m3		$ 22.185,00		210.000,00	$ 4.658.850.000,00	36.305,41	$ 805.435.521	171.170,75	$ 3.797.423.089
NP5	11602	230-22	230.1	Mejoramiento de la Subrasante con material aluvial	m3		$ 149.567,00		3.980,00	$ 595.276.660,00		$ -	3.004,85	$ 449.426.400
NP6	11602	310-22	310.1	Conformación de la calzada existente	m2		$ 2.023,00		80.000,00	$ 161.840.000,00		$ -	55.868,20	$ 113.021.369
NP7	11602	311-22	311.1	Afirmado	m3		$ 159.988,00		6.400,00	$ 1.023.923.200,00		$ -	579,25	$ 92.673.049
NP8	11603		600.2.3.1P	Excavación manual varias en material común en seco	m3		$ 54.735,00		1.500,00	$ 82.102.500,00		$ -	458,55	$ 25.098.735
NP9	11603	630-22	630.1.7	Concreto ciclopeo con resistencia 14MPA	m3		$ 537.696,00		378,00	$ 203.249.088,00		$ -	166,20	$ 89.365.075
NP10	11604		673.1.1P	Geodren Triplanar H=2m	m2		$ 104.464,00		68.597,16	$ 7.165.933.722,24	1.622,76	$ 169.520.001	12.947,61	$ 1.352.559.132
NP11	11604	673-22	673.2	Material Granular Drenante	m3		$ 114.058,00		4.200,00	$ 479.043.600,00		$ -	869,89	$ 99.217.913
NP12	11604	900-22	900.3.2	Transporte De Materiales Provenientes De Derrumbes, Medido A Partir De Cien Metros (100 M) (Analizado Por Precio De Mercado Para M3 - Km)	m3 - km		$ 1.804,00		2.370.000,00	$ 4.275.480.000,00	449.545,41	$ 810.979.920	2.226.326,29	$ 4.016.292.627
NP13	11604	900-22	900.1.2	Transporte De Materiales Provenientes De La Excavación De La Explanación, Canales Y Prestamos, Entre Cien Metros (100 M) Y Mil Metros (1000 M) De Distancia	m3 - E		$ 1.443,00		424.804,00	$ 612.992.172,00	28.317,00	$ 40.861.431	322.419,46	$ 465.251.281
NP14	11608		200.1.1P.	Tala de arbol H < 12m (incluye desenraice, retiro y disposición final)	u		$ 284.383,00		200,00	$ 56.876.600,00		$ -	44,00	$ 12.512.852
NP15	11608		200.1.2P.	Tala de arbol H > ó = 12 m (incluye desenraice, retiro y disposición final)	u		$ 549.686,00		200,00	$ 109.937.200,00		$ -	88,00	$ 48.372.368
NP16	11601		500.1.1 P	Pavimento de concreto hidráulico Acelerado a 3 dias	m3		$ 1.313.657,00		4.000,00	$ 5.254.628.000,00		$ -	391,65	$ 514.493.765
NP17	11601		500.1.2 P	Pavimento de concreto hidráulico Acelerado a 7 dias	m3		$ 1.231.948,00		4.000,00	$ 4.927.792.000,00	50,98	$ 62.804.709	2.754,40	$ 3.393.277.572
NP18	11606		685.1P	Bolsas de suelo cemento para rondas de coronacion con material seleccionado del sitio	U		$ 22.328,00		2.500,00	$ 55.820.000,00		$ -		$ -
NP19	11604	633-22	633,1	Tuberia para filtro 15 o 6"	m		$ 45.493,00		4.000,00	$ 181.972.000,00		$ -		$ -
NP20	11607		700.1P	Linea de demarcacion con imprimante para pintura	m		$ 2.492,00		160.000,00	$ 398.720.000,00		$ -		$ -

INSTITUTO NACIONAL DE VÍAS
PROCESO MISIONAL EJECUCIÓN DE PROYECTOS DE INFRAESTRUCTURA DE TRANSPORTE
MANUAL DE INTERVENTORÍA OBRA PUBLICA
ACTA DE RECIBO PARCIAL DE OBRA

CÓDIGO	MEPI-MN1-IN-4-FR-1
VERSIÓN	1
PÁGINA	1

FECHA 05/10/2025 (Día / Mes / Año)

UNIDAD EJECUTORA: SMCN - GRUPO ZONA SUR - OCCIDENTE **DIRECCIÓN TERRITORIAL:** CHOCÓ **ACTA No.** 11 **VALOR BÁSICO ACTA:** $ 5.787.984.276,00 **MES** sep-25

ACTA FINAL ☐

CONTRATO No : 4303 DE 2024 (Indique número y año)

OBJETO:

MEJORAMIENTO, MANTENIMIENTO, ATENCIÓN DE SITIOS CRÍTICOS, GESTIÓN PREDIAL, SOCIAL Y AMBIENTAL SOSTENIBLE DE LA CARRETERA MEDELLIN - QUIBDÓ EN LOS DEPARTAMENTOS DEL CHOCÓ Y ANTIOQUIA.

CONTRATISTA: **CONSORCIO CONEXIÓN MEDELLÍN - QUIBDÓ** RUTA 6002-6003 (Indique la ruta y tramo del alcance del contrato según código vial)

CONTRATO DE INTERVENTORÍA No.: 4312 DE 2024 INTERVENTOR: CONSORCIO CORDILLERA OCCIDENTAL

PLAZO INICIAL: VEINTE (20) MESES (En meses según contrato principal)

PLAZO ACUMULADO: VEINTE (20) MESES (En meses según las prórrogas sin suspensiones)

FECHA DE INICIO DEL CON: 21/11/2024 (Indique día/mes/año)

FECHA DE VENCIMIENTO ACTUAL: 31/07/2026 (Incluidas las suspensiones, indique día/mes/año)

FECHA DE SUSPENSIÓN: N/A (Indique la suspensión que corresponda con el periodo del acta)

FECHA DE REANUDACIÓN: N/A (Indique día/mes/año)

VALOR INICIAL (incluido IVA) **(A)**: $ 153.399.331.758,00 (Según contrato principal)

VALOR ADICIONES (incluido IVA) **(B)**:

VALOR ACUMULADO (incluido IVA) **(C=A+B)**: **$ 153.399.331.758,00**

No. DE ORDEN	GRUPO DE AJUSTE	ESPECIFICACIÓN GRAL.	ESPECIFICACIÓN PART.	CONDICIONES INICIALES (SEGÚN LA PROPUESTA ECONÓMICA APROBADA) DESCRIPCIÓN ÍTEM	UND	CANTIDAD	VALOR UNITARIO	VALOR TOTAL	CONDICIONES ACTUALIZADAS_Modificatorio 3 (31 de Julio 2025) CANTIDAD	VALOR	OBRA EJECUTADA PRESENTE ACTA CANTIDAD	VALOR	ACUMULADO CANTIDAD	VALOR
NP21	11604	671-22	671.1.1	Concreto resistencia fc 28 Mpa para berma cunetas	m3		$ 1.103.903,00		1.800,00	$ 1.987.025.400,00		$ -		$ -
NP22	11606		630.1P	Sumnistro e Instalacion de Bolsacretos. Concreto Resistencia 21 Mpa autocompactante (Incluye conformacion y alistado del piso)	m3		$ 1.440.005,00		2.847,00	$ 4.099.694.235,00	762,00	$ 1.097.283.810	912,00	$ 1.313.284.560
NP23	11606		685.2P	Instalación y Suministro de Geobolsas fabricadas con geotextil	m3		$ 457.271,00		4.400,00	$ 2.011.992.400,00		$ -		$ -
SUBTOTAL										**$ 38.489.881.432,24**		**$ 2.986.885.392,00**		**$ 15.803.436.310**
ajuste al peso										$ 1.204,58				
							SUBTOTAL OBRAS	**$ 116.376.148.907**		**$ 116.376.148.907**		**$ 5.137.984.276,00**		**$ 34.633.337.308**
	*	VALOR IVA (OBRA) (E)						$ 850.441.088		$ 850.441.088		$ 37.546.808,17		$ 253.089.772,63
	*	TOTAL DE OBRAS, INCLUYENDO IVA (A)						$ 117.226.589.995		$ 117.226.589.995		$ 5.175.531.084,17		$ 34.886.427.080,63
	*	PROVISIÓN PARA OBRAS COMPLEMENTARIAS Y/O ADICIONALES, INCLUYENDO IVA (B)						$ 3.124.483.553		$ 3.124.483.553				
	*	PROVISIÓN PARA AJUSTES, INCLUYENDO IVA ©						$ 11.635.999.121		$ 11.635.999.121				$ 989.578.093,96
	*	PROVISION PARA JORNADAS DE TRABAJO 24 HORAS DIARIAS 7 DIAS DE LA SEMANA (C)						$ 500.000.000		$ 500.000.000				$ -
	*	VALOR TOTAL DE OBRAS (INCLUYE IVA) (O) = A + B + C + D						$ 132.487.072.669		$ 132.487.072.669		$ 5.175.531.084,17		$ 35.876.005.174,59
	*	REVISIÓN, AJUSTE Y/O ACTUALIZACIÓN Y/O MODIFICACIÓN Y/O COMPLEMENTACIÓN DE LOS ESTUDIOS Y DISEÑOS Y/O ELABORACION DEL CÁLCULO DE LA ESTRUCTURA DEL							$ 5.042.016.807		$ 5.042.016.807		$ 650.000.000,00		$ 1.649.968.067,00
	*	IVA - REVISIÓN, AJUSTE Y/O ACTUALIZACIÓN Y/O MODIFICACIÓN Y/O COMPLEMENTACIÓN DE LOS ESTUDIOS Y DISEÑOS Y/O ELABORACION DEL CÁLCULO DE LA ESTRUCTURA DEL							$ 957.983.193		$ 957.983.193		$ 123.500.000,00		$ 313.493.932,73
	*	TOTAL ESTUDIOS Y DISEÑOS, REVISIÓN, AJUSTE Y/O ACTUALIZACIÓN Y/O MODIFICACIÓN Y/O COMPLEMENTACIÓN DE ESTUDIOS Y DISEÑOS I=G+H						$ 6.000.000.000		$ 6.000.000.000		$ 773.500.000,00		$ 1.963.461.999,73
	*	PROVISIÓN PARA INSTRUMENTACIÓN GEOTÉCNICA (INCLUYE IVA) (K)						$ 2.000.000.000		$ 2.000.000.000				$ -
	*	GESTIÓN SOCIAL Y/O AMBIENTAL Y/O PREDIAL Y/O SOSTENIBILIDAD (INCLUYE IVA) (L)						$ 12.912.259.089		$ 12.912.259.089				$ -
	*						**VALOR TOTAL**	**$ 153.399.331.758**		**$ 153.399.331.758**		**$ 5.949.031.084,17**		**$ 37.839.467.174,32**

* Estos conceptos deben corresponder a los relacionados en la propuesta económica aprobada o modificación contratual.

AIU 30%
Utilidad 5%

	Valor	%
Valor Anticipo Otorgado	$ 21.000.000.000,00	18,04%
Valor Amortizado Presenta Acta	$ 1.141.146.307,70	22,21%
Valor Amortizado Acumulado	$ 2.845.218.797,96	
Valor Saldo por Amortizar	$ 18.154.781.202,04	

RESUMEN PRESENTE MES PARA PAGO

* Estos conceptos deben corresponder a los relacionados en la propuesta económica aprobada sin incluir ajustes.

	VALOR BÁSICO PRESENTE MES	IVA	TOTAL PRESENTE MES
*OBRA	$ 5.137.984.276,00	$ 37.546.808,17	$ 5.175.531.084,17
PROVISIÓN PARA OBRAS COMPLEMENTARIAS Y/O ADICIONALES	$ -	$ -	$ -
PROVISIÓN PARA AJUSTES	$ -	$ -	$ -
PROVISION PARA JORNADAS DE TRABAJO 24 HORAS DIARIAS 7 DIAS DE LA SEMANA	$ -	$ -	$ -
REVISIÓN, AJUSTE Y/O ACTUALIZACIÓN Y/O MODIFICACIÓN Y/O COMPLEMENTACIÓN DE LOS	$ -	$ -	$ -
*GESTIÓN PREDIAL	$ -	$ -	$ -
*GESTIÓN AMBIENTAL	$ -	$ -	$ -
*ELABORACIÓN ESTUDIOS Y DISEÑOS MEJORAMIENTO DE VÍA	$ 650.000.000,00	$ 123.500.000,00	$ 773.500.000,00
*IMPLEMENTACIÓN PROTOCOLO DE BIOSEGURIDAD POR COVID-19	$ -	$ -	$ -
*COMPLEMENTACIÓN A LA IMPLEMENTACIÓN PROTOCOLO DE BIOSEGURIDAD POR COVID-19	$ -	$ -	$ -
*ELABORACION DE ESTUDIOS Y DISEÑOS PARA LA ESTABILIZACION DE TALUDES		$ -	$ -
VALOR TOTAL PRESENTE MES	**$ 5.787.984.276,00**	**$ 161.046.808,17**	**$ 5.949.031.084,17**

RESUMEN GRANDES PARTIDAS DE PAGO (si aplica)

G.P.P.	VALOR PRESENTE ACTA	VR. ACUMULADO
E	$ 1.316.288.935	$ 6.001.749.703
SB	$ -	$ 1.111.768.209
B	$ -	$ -
P	$ -	
PC	$ -	$ 456.940.820
EYD	$ 644.796.837	$ 8.770.892.849
SYS	$ -	$ 1.325.747.754
OV	$ 190.013.112	$ 828.338.563
T	$ -	$ 334.463.100
NP	$ 2.986.885.392	$ 15.803.436.310
TOTAL	$ 5.137.984.276	$ 34.633.337.308

RESUMEN CAPITULOS CONSTRUCTIVOS (si aplica) ICOCIV

* Debe corresponder con los capitulos constructivos señalados por el DANE.

CAPITULOS CONSTRUCTIVOS	VALOR PRESENTE ACTA	VALOR ACUMULADO
Vías interurbanas Preliminares y explanación 11601	$ 2.184.529.165,00	$ -
Vías interurbanas Afirmados, subbases y bases 11602	$ -	$ -
Vías interurbanas Pavimentos asfalticos / concreto 11603	$ -	$ -
Vías interurbanas Estructuras hidráulicas y drenajes 11604	$ 1.666.158.189,00	$ -
Vías interurbanas Obras de urbanismo 11605	$ -	$ -
Vías interurbanas Obras geotécnicas y mitigación ambiental 11606	$ 1.287.296.922,00	$ -
Vías interurbanas Señalización y control de transito 11607	$ -	$ -
Vías interurbanas Transporte y sobre acarreos 11608	$ -	$ -
Vías urbanas Actividades preliminares y explanación 11701	$ -	$ -
Vías urbanas Movimiento de tierras, afirmado, subbase y base 11702	$ -	$ -
Vías urbanas Estructura de pavimiento, pavimentos asfalticos / concreto, afirmado, subbase y bases 11703	$ -	$ -
Vías urbanas Obras geotécnicas, mitigación ambiental, estructuras hidráulicas y drenajes, estructura de pavimento y espacio público 11704	$ -	$ -

	INSTITUTO NACIONAL DE VÍAS **PROCESO MISIONAL EJECUCIÓN DE PROYECTOS DE INFRAESTRUCTURA DE TRANSPORTE** **MANUAL DE INTERVENTORÍA OBRA PUBLICA** **ACTA DE RECIBO PARCIAL DE OBRA**	CÓDIGO	MEPI-MN1-IN-4-FR-1
		VERSIÓN	1
		PÁGINA	1

FECHA 05/10/2025 (Día / Mes / Año)

UNIDAD EJECUTORA: SMCN - GRUPO ZONA SUR - OCCIDENTE **DIRECCIÓN TERRITORIAL:** CHOCÓ **ACTA No.** 11 **VALOR BÁSICO ACTA:** $ 5.787.984.276,00 **MES** sep-25

ACTA FINAL ☐

CONTRATO No : 4303 DE 2024 (Indique número y año)

OBJETO:

MEJORAMIENTO, MANTENIMIENTO, ATENCIÓN DE SITIOS CRÍTICOS, GESTIÓN PREDIAL, SOCIAL Y AMBIENTAL SOSTENIBLE DE LA CARRETERA MEDELLIN - QUIBDÓ EN LOS DEPARTAMENTOS DEL CHOCÓ Y ANTIOQUIA.

CONTRATISTA: **CONSORCIO CONEXIÓN MEDELLÍN - QUIBDÓ** RUTA 6002-6003 (Indique la ruta y tramo del alcance del contrato según código vial)

CONTRATO DE INTERVENTORÍA No.: 4312 DE 2024 INTERVENTOR: CONSORCIO CORDILLERA OCCIDENTAL

PLAZO INICIAL: VEINTE (20) MESES (En meses según contrato principal)

PLAZO ACUMULADO: VEINTE (20) MESES (En meses según las prórrogas sin suspensiones)

FECHA DE INICIO DEL CO 21/11/2024 (Indique día/mes/año)

FECHA DE VENCIMIENTO ACTUAL: 31/07/2026 (Incluidas las suspensiones, indique día/mes/año)

FECHA DE SUSPENSIÓN: N/A (Indique la suspensión que corresponda con el periodo del acta)

FECHA DE REANUDACIÓN: N/A (Indique día/mes/año)

VALOR INICIAL (incluido IV $ 153.399.331.758,00 (Según contrato principal)

VALOR ADICIONES (incluido IVA) **(B)**:

VALOR ACUMULADO (incluido IVA) **(C=A+B)**: **$ 153.399.331.758,00**

No. DE ORDEN	GRUPO DE AJUSTE	ESPECIFICACIÓN		CONDICIONES INICIALES (SEGÚN LA PROPUESTA ECONÓMICA APROBADA)					CONDICIONES ACTUALIZADAS_Modificatorio 3 (31 de Julio 2025)		OBRA EJECUTADA			
											PRESENTE ACTA		ACUMULADO	
		GRAL.	PART.	DESCRIPCIÓN ÍTEM	UND	CANTIDAD	VALOR UNITARIO	VALOR TOTAL	CANTIDAD	VALOR	CANTIDAD	VALOR	CANTIDAD	VALOR

VALOR BÁSICO PRESENTE MES SIN AMORTIZACIÓN DE ANTICIPO: $ 5.787.984.276

VALOR BÁSICO PRESENTE MES CON AMORTIZACIÓN DE ANTICIPO: $ 4.646.837.968

Vías urbanas Estructuras hidráulicas y drenajes, redes hidro sanitarias, señalización de obra, espacio público, señalización y control de transito 11705	$ -	$ -
Vías urbanas Redes urbanas de servicios, redes hidrosanitarias, estructuras hidráulicas y drenajes y señalización de obra 11706	$ -	$ -
Vías urbanas Redes hidrosanitarias, urbanas de servicios y señalización vertical y horizontal 11707	$ -	$ -
Vías urbanas Redes urbanas de servicios, señalización vertical y horizontal 11708	$ -	$ -
Vías urbanas Estabilización de terreno 11709	$ -	$ -
Vías urbanas Señalización vertical y horizontal 11710	$ -	$ -
Transporte elevado Preliminares 14101	$ -	$ -
Transporte elevado Excavación y cimentación 14102	$ -	$ -
Transporte elevado Rellenos 14103	$ -	$ -
Transporte elevado Subestructura 14104	$ -	$ -
Transporte elevado Superestructura 14105	$ -	$ -
TOTAL ICOCIV	**$ 5.137.984.276,00**	**$ -**

VALOR TOTAL A PAGAR PRESENTE ACTA: **$4.807.884.776,47** (Indicar el valor incluido IVA con amortización de anticipo)

VALOR EN LETRAS: CUATRO MIL OCHOCIENTOS SIETE MILLONES OCHOCIENTOS OCHENTA Y CUATRO MIL SETECIENTOS SETENTA Y SEIS PESOS CON CUARENTA Y SIETE CENTAVOS

El recibo por parte de la Interventoría de las obras ejecutadas no exime al Contratista de su responsabilidad y de las obligaciones a que hace referencia el contrato de obra.

OBSERVACIONES

NOTAS:

1. Si por efecto de la suspensión en la ejecución del contrato o del cambio de Interventor se hace necesario tramitar dos actas correspondientes a un mismo mes, la segunda acta se numera con el número que corresponda a la primera acta del periodo seguida de la letra A, situación que debe indicarse en el campo de "Observaciones" del presente formato.
2. El Interventor certifica que revisó y verificó el pago de la Seguridad Social y Aportes de Ley por parte del Contratista, con base en los soportes presentados por éste y el cumplimiento por parte del Contratista de la normatividad vigente relacionada con la nómina electrónica cuando aplique.
3. El Interventor y el Contratista asumen plena responsabilidad por la veracidad de la información, los valores, así como por las operaciones aritméticas contenidas en esta Acta.
4. El pago de la presente acta se realizará con base en el principio de confiabilidad y responsabilidad con la que la Interventoría y el Contratista realizan las mediciones en campo y las revisiones efectuadas por parte de la interventoría, que deben corresponder con las calculadas en las pre-actas respectivas (Obra, Estudios y Diseños, Ambiental, Social, Predial, Sostenibilidad, Mantenimiento Rutinario, Operación y las demás pre-actas que sean requeridas).
5. Con la suscripción de la presente Acta el Interventor y el Contratista certifican que las obras recibidas cumplen con los requerimientos de calidad, con las normas, especificaciones generales y particulares de construcción y demás condiciones contractuales, de acuerdo con los diseños, planos y especificaciones estipuladas para el proyecto.
6. El valor a pagar en la presente Acta debe coincidir con el valor consignado en la factura presentada por el Contratista después de amortizar el anticipo cuando sea del caso.
7. Con la suscripción de la presente Acta el Interventor deja constancia de que el Contratista cumplió la normatividad y gestión ambiental, calidad de los materiales y el PMT.
8. Con la suscripción de la presente Acta el Interventor y el Contratista certifican que han verificado cuales de las actividades de la licencia ambiental y/o P.A.G.A. se encuentran inmersas dentro de los ítems de obra o costos administrativos, de tal manera que estas no serán reconocidas con el valor de las provisiones establecidas en el contrato.

Para constancia de lo anterior firman

Firma:
Nombre : ING DAVID ALBERTO ARISTIZABAL ZULUAGA
REPRESENTANTE LEGAL O APODERADO
Contratista
Matricula Profesional No.: 05202-21193 ANT

Firma:
Nombre: ENRIQUE HERNANDO PRIETO ACEVEDO
REPRESENTANTE LEGAL O APODERADO
Interventor
Matrícula Profesional No.:MP: 011910073 CPITVC

Original: Anexo para el pago de la cuenta. (Subdirección Financiera).
Copias: Unidad Ejecutora, Contratista, Interventor y Dirección Territorial.

	INSTITUTO NACIONAL DE VÍAS **PROCESO MISIONAL EJECUCIÓN DE PROYECTOS DE INFRAESTRUCTURA DE TRANSPORTE** **MANUAL DE INTERVENTORÍA OBRA PUBLICA** **HOJA DE RUTA Y ORDEN DE PAGO CONTRATO DE OBRA**	CÓDIGO	MEPI-MN1-IN-4-FR-2
		VERSIÓN	1
		PÁGINA	1 de 1

FECHA 05/10/2025 (Día / Mes / Año)

UNIDAD EJECUTORA: SMCN - GRUPO ZONA SUR - OCCIDENTE **DIRECCIÓN TERRITORIAL:** CHOCÓ PERIODO MES: sep-25

ACTA PARCIAL DE OBRA No. 11 (Indique el número del acta) ACTA AJUSTE PROVISIONAL No. (Indique el número del acta) ACTA AJUSTE DEFINITIVO No. (Indique el número del acta) VALOR BÁSICO ACTA: $ 5.787.984.276,00

	Día/Mes/Año	NOMBRE DE QUIEN RECIBE	FIRMA	CAUSAS DE LA DEVOLUCIÓN:
FECHA DE PRESENTACIÓN POR PARTE DEL CONTRATISTA AL INTERVENTOR	07/10/2025	LUIS MAURICIO ALVARADO TORRES		
FECHA DE DEVOLUCIÓN POR PARTE DEL INTERVENTOR (EN CASO DE REQUERIRSE)				
FECHA DE ENTREGA DEL ACTA CORREGIDA DEL CONTRATISTA AL INTERVENTOR				
FECHA DE APROBACIÓN POR PARTE DEL INTERVENTOR	08/10/2025	LUIS MAURICIO ALVARADO TORRES		
FECHA DE PRESENTACIÓN DEL INTERVENTOR A LA DIRECCIÓN TERRITORIAL	08/10/2025	ING. YEZID ALBERTO CHAMAT LUNA	Firmado digitalmente por CHAMAT LUNA YEZID ALBERTO	
FECHA DE DEVOLUCIÓN POR PARTE DE LA DIRECCIÓN TERRITORIAL (EN CASO DE REQUERIRSE)				
FECHA DE PRESENTACIÓN DEL INTERVENTOR A LA DIRECCIÓN TERRITORIAL				
FECHA DE SUSCRIPCIÓN POR EL DIRECTOR TERRITORIAL	08/10/2025	ING. YEZID ALBERTO CHAMAT LUNA	Firmado digitalmente por CHAMAT LUNA YEZID ALBERTO	
FECHA DE ENTREGA DE LA DIRECCIÓN TERRITORIAL AL CONTRATISTA				
FECHA DE ENTREGA AL GESTOR TÉCNICO DE PROYECTO	14-10-2025	VICTOR ANDRES GUTIERREZ		
FECHA DE DEVOLUCIÓN POR PARTE DEL GESTOR TÉCNICO DE PROYECTO (EN CASO DE REQUERIRSE)				
FECHA DE ENTREGA DEL ACTA CORREGIDA AL GESTOR TÉCNICO DE PROYECTO				
FECHA DE SUSCRIPCIÓN POR PARTE DEL ORDENADOR DEL PAGO	15-10-2025	KAROL ROCA PACHECO	Firmado digitalmente por ROCA PACHECO KAROL	

Para la orden de pago debe estar diligenciada la hoja de ruta en su totalidad.

ORDEN DE PAGO

CONTRATO DE OBRA No.: 4303 DE 2024

OBJETO: "MEJORAMIENTO, MANTENIMIENTO, ATENCIÓN DE SITIOS CRÍTICOS, GESTIÓN PREDIAL, SOCIAL Y AMBIENTAL SOSTENIBLE DE LA CARRETERA MEDELLIN - QUIBDÓ EN LOS DEPARTAMENTOS DEL CHOCÓ Y ANTIOQUIA"

CONTRATISTA: CONSORCIO CONEXIÓN MEDELLÍN - QUIBDÓ **NIT.** 901887085-0

DE ACUERDO CON LA FACULTAD OTORGADA POR EL, ING. KAROL ROCA PACHECO (Indicar el ordenador del pago) AUTORIZA EL PAGO A: CONSORCIO CONEXIÓN MEDELLÍN - QUIBDÓ

VALOR TOTAL A PAGAR: $ 4.807.884.776,47 (Indicar el valor incluido IVA con amortización de anticipo) VALOR EN LETRAS: CUATRO MIL OCHOCIENTOS SIETE MILLONES OCHOCIENTOS OCHENTA Y CUATRO MIL SETECIENTOS SETENTA Y SEIS PESOS CON CUARENTA Y SIETE CENTAVOS

CORRESPONDIENTE AL ACTA: ACTA DE RECIBO PARCIAL DE OBRA No. 11 (Indicar si es Acta de Recibo Parcial de Obra o de Ajuste y el No. del Acta) **DEL PERIODO** sep-25 (Indicar el periodo del Acta) y con cargo al registro presupuestal indicado en el formato de afectación presupuestal.

Firmado digitalmente por CHAMAT LUNA YEZID ALBERTO
Firma
Nombre: YEZID ALBERTO CHAMAT LUNA
Matrícula Profesional No.: 2520242708 CND
SUPERVISOR CONTRATO DE INTERVENTORÍA
Fecha firma: 08-10-2025
(Suscribe según su competencia)

Firmado digitalmente por CHAMAT LUNA YEZID ALBERTO
Firma
Nombre: YEZID ALBERTO CHAMAT LUNA
Matrícula Profesional No.: 2520242708 CND
DIRECTOR TERRITORIAL
Fecha firma: 08-10-2025
(Suscribe según su competencia)

Firma
Nombre: ING. VICTOR ANDRES GUTIERREZ PINEDA
Matricula profesional No.: 17202-124682 CLD
GESTOR TÉCNICO DE PROYECTO
Fecha firma: 15-10-2025
(Suscribe según su competencia)

Firmado digitalmente por ROCA PACHECO KAROL
Firma
Nombre: KAROL ROCA PACHECO
Matrícula Profesional No.: 13202-115547
ORDENADOR DEL PAGO
Fecha de Firma: 15-10-2025

Original: Anexo para el pago de la cuenta. (Subdirección Financiera).
Copias: Unidad Ejecutora, Interventor y Dirección Territorial.

	INSTITUTO NACIONAL DE VIAS **CONTROL FINANCIERO Y CONTABLE** **AFECTACION PRESUPUESTAL DE OBLIGACIONES**	CÓDIGO	AFINCO-FR-12		
		VERSIÓN	1		
		PÁGINA	1	DE	1

CONTRATO N°: **4303 DE 2024**

		%
ANTICIPO		
PAGO ANTICIPADO		
DESEMBOLSO		

TIPO PAGO:		NUMERO DE ACTA O CUENTA DE COBRO	PERIODO
ACTA DE OBRA	x	**11**	**septiembre de 2025**
ACTA DE INTERVENTORIA			
ACTA DE AJUSTE			
PRESTACION DE SERVICIOS			
OTRO			
CUAL? _____			

RECURSO PRESUPUESTAL : Registre el No. de Recurso Presupuestal que financia el proyecto.
(Consulte la información en el Registro Presupuestal del Contrato)

No. COMPROMISO: **84525**	RUBRO No.	**C-2401-0600-72-51102D-2401008-02**	RECURSO No. **20**	VALOR AFECTADO	**$ 4.807.884.776,47**
No. COMPROMISO:	RUBRO No.		RECURSO No.	VALOR AFECTADO	
No. COMPROMISO	RUBRO No.		RECURSO No.	VALOR AFECTADO	**$ -**
				TOTAL ACTA	**$ 4.807.884.776,47**

Firmado digitalmente
por CHAMAT LUNA
YEZID ALBERTO

SUPERVISOR CONTRATO DE INTERVENTORÍA
Nombre: YEZID ALBERTO CHAMAT LUNA
Matrícula Profesional No.: 2520242708 CND
SUPERVISOR CONTRATO DE INTERVENTORÍA

	INSTITUTO NACIONAL DE VÍAS CONTROL FINANCIERO Y CONTABLE IDENTIFICACION DE EJECUCION CONTRACTUAL	CÓDIGO	AFINCO-FR-13	
		VERSIÓN	1	
		PÁGINA	1 DE 1	

Contrato N°: 4303 DE 2024 **Contratista :** CONSORCIO CONEXIÓN MEDELLÍN - QUIBDÓ

Objeto del Contrato : "MEJORAMIENTO, MANTENIMIENTO, ATENCIÓN DE SITIOS CRÍTICOS, GESTIÓN PREDIAL, SOCIAL Y AMBIENTAL SOSTENIBLE DE LA CARRETERA MEDELLIN - QUIBDÓ EN LOS DEPARTAMENTOS DEL CHOCÓ Y ANTIOQUIA"

Acta N°: 11 **Valor basico :** $ 5.787.984.276,00 **Período :** sep-25

Valor Incluido Iva : $ 5.949.031.084,17

VALOR DISCRIMINADO POR VIAS Y TIPO DE OBRAS:

Item	Ruta (codigo vía)	Denominación (Carretera - Puente-Tunel)	Valor incluido IVA (Construcción, Rehabilitación, Mejoramiento)	Valor incluido IVA rev, ajuste y/o act y/o mod y/o comp de estudios y diseños	Valor incluido IVA Gestión social, predial y ambiental incluye PAGA	Valor incluido IVA Elaboración estudios y diseños estabilización de taludes	Valor incluido IVA Implementación protocolo de bioseguridad por covid-19	Subtotal
1	6002	QUIBDO - LA MANSA	$ 5.949.031.084,17	$ -	$ -	$ -	$ -	$ 5.949.031.084,17
2								
3								
4								
5								
6								
7								
8								
9								
10								
TOTALES			**$ 5.949.031.084,17**	**$ -**	**$ -**	**$ -**	**$ -**	**$ 5.949.031.084,17**

VALOR DISCRIMINADO POR DEPARTAMENTOS Y MUNICIPIOS

NIT	DEPARTAMENTO 1	CHOCÓ	VALOR CON IVA	VALOR SIN IVA
901.586.808-7	MUNICIPIO 1	CARMEN DE ATRATO	$ 5.949.031.084,17	$ 5.787.984.276,00
		TOTAL DEPARTAMENTO 1	**$ 5.949.031.084,17**	**$ 5.787.984.276,00**

NIT	DEPARTAMENTO 2	ANTIOQUIA	VALOR CON IVA	VALOR SIN IVA
		TOTAL DEPARTAMENTO 2	**$ -**	**$ -**

NIT	DEPARTAMENTO 3	VALOR CON IVA	VALOR SIN IVA
	TOTAL DEPARTAMENTO 3	$ -	$ -

Firma:
ING DAVID ALBERTO ARISTIZABAL ZULUAGA
Contratista
Matricula No.: MP: 05202-21193 ANT

Firma:
Nombre: ENRIQUE HERNANDO PRIETO ACEVEDO
Interventor
Matrícula Profesional No.:MP: 011910073 CPITVC

	INSTITUTO NACIONAL DE VÍAS **PROCESO MISIONAL EJECUCIÓN DE PROYECTOS DE INFRAESTRUCTURA DE TRANSPORTE** **MANUAL DE INTERVENTORÍA OBRA PÚBLICA** **INFORME FINANCIERO Y PRESUPUESTAL CONTRATO DE OBRA**	CÓDIGO	MEPI-MN1-IN-15-FR-8
		VERSIÓN	1
		PÁGINA	1

FECHA 05/10/2025 (Día / Mes / Año)

UNIDAD EJECUTORA: SMCN - GRUPO ZONA SUR - OCCIDENTE **DIRECCIÓN TERRITORIAL:** CHOCÓ

CONTRATO DE OBRA No: 4303 DE 2024 **CONTRATISTA:** CONSORCIO CONEXIÓN MEDELLÍN - QUIBDO

MES INFORME MENSUAL: septiembre - 2025 **PROYECTO:** CARRETERA MEDELLIN - QUIBDÓ EN LOS DEPARTAMENTOS DEL CHOCÓ Y ANTIOQUIA

CONTRATO DE INTERVENTORÍA No.: 4312 DE 2024 **INTERVENTOR:** CONSORCIO CORDILLERA OCCIDENTAL

RELACIÓN DE REGISTROS PRESUPUESTALES DEL CONTRATO DE OBRA

Vigencia Fiscal	Registro No.	Programa-Subprograma-Proyecto	Recurso No.	Fuente de Financiación (Nación o Propios)	Contrato Principal / Adicional No.	VALOR	Saldo del Acta Anterior
2024	1125924 del 14 de noviembre del 2024	C-2401-0600-72-51102D-2401029-02	11	NACION	PRINCIPAL	$ 600.000.000,00	$ -
2024	1125924 del 14 de noviembre del 2024	C-2401-0600-72-51102D-2401029-02	21	PROPIOS	PRINCIPAL	$ 2.000.000.000,00	$ -
2025	84525 del 19 de febrero 2025	C-2401-0600-72-51102D-2401029-02	20	PROPIOS	PRINCIPAL	$ 11.624.000.000,00	$ -
2025	84525 del 19 de febrero 2025	C-2401-0600-72-51102D-2401017-02	20	PROPIOS	PRINCIPAL	$ 5.084.300.000,00	$ -
2025	84525 del 19 de febrero 2025	C-2401-0600-72-51102D-2401008-02	20	PROPIOS	PRINCIPAL	$ 60.091.031.758,00	$ 42.212.968.158,10
							$ -
					TOTAL	**$ 79.399.331.758,00**	**$ 42.212.968.158,10**

VALOR ACUMULADO DEL CONTRATO: **$ 153.399.331.758,00**

SEGUIMIENTO FINANCIERO Y PRESUPUESTAL CONTRATO DE OBRA

Item	Acta No.	Tipo de Acta	Mes/Año de Ejecución	Valor Acta sin IVA	Valor IVA	Valor Total	Valor Total Ejecutado Acumulado Acta	Anticipo Amortizado Acta	Valor Total Pagado Descontando Anticipo	Saldo Anticipo por Amortizar	No. de Registro y fecha	Saldo Registro Presupuestal	Saldo del Contrato	Radicación Cuentas por Pagar INVIAS		Indicar pago según reporte SIIF		Observaciones
														No.	Fecha	SI	NO	
											1125924 - 14/11/2024	**$ 2.600.000.000,00**						**R.P. VIGENCIA 2024**
	1	OBRA	nov-24	$ 986.816.994,00	$ 7.211.354,96	$ 994.028.348,96	$ 994.028.348,96	$ -	$ 994.028.348,96	$ -	1125924 - 14/11/2024	$ 1.605.971.651,04	$ 152.405.303.409,04	17915	12/12/2024			
	2	OBRA	dic-24	$ 1.591.046.374,00	$ 11.626.877,35	$ 1.602.673.251,35	$ 2.596.701.600,31	$ -	$ 1.602.673.251,35	$ -	1125924 - 14/11/2024	$ 3.298.399,69	$ 150.802.630.157,69	17916	10/12/2024			
	1	AJUSTE DEFINITIVO	nov-24	$ 1.946.494,64	$ 14.224,38	$ 1.960.719,02	$ 2.598.662.319,33	$ -	$ 1.960.719,02	$ -	1125924 - 14/11/2024	$ 1.337.680,67	$ 150.800.669.438,67	905	06/03/2025			
	2	AJUSTE DEFINITIVO	dic-24	$ 3.591.506,18	$ 26.245,62	$ 3.617.751,80	$ 2.602.280.071,13	$ -	$ 3.617.751,80	$ -	1125924 - 14/11/2024	$ -	$ 150.797.051.686,87	907	06/03/2025			**R.P. VIGENCIA 2025**
											84525 -19/02/2025	$ 76.797.051.686,87						
		ANTICIPO 1								$ 7.000.000.000	84525 -19/02/2025	$ 69.797.051.686,87		455	20/02/2025			
	3	OBRA	ene-25	$ 2.088.221.025,00	$ 15.260.076,72	$ 2.103.481.101,72	$ 4.705.761.172,85	$ -	$ 2.103.481.101,72	$ -	84525 -19/02/2025	$ 67.693.570.585,15	$ 148.693.570.585,15	457	20/02/2025			
	3	AJUSTE PROVISIONAL	ene-25	$ 3.293.534,11	$ 24.068,13	$ 3.317.602,24	$ 4.709.078.775,09	$ -	$ 3.317.602,24	$ -	84525 -19/02/2025	$ 67.690.252.982,91	$ 148.690.252.982,91	972	10/03/2025			
	3	AJUSTE DEFINITIVO	ene-25	$ 41.055.662,05	$ 300.022,15	$ 41.355.684,20	$ 4.750.434.459,29		$ 41.355.684,20	$ -	84525 -19/02/2025	$ 67.648.897.298,71	$ 148.648.897.298,71	1646	28/03/2025			
	4	OBRA	feb-25	$ 485.375.921,00	$ 3.546.977,88	$ 488.922.898,88	$ 5.239.357.358,17	$ -	$ 488.922.898,88	$ -	84525 -19/02/2025	$ 67.159.974.399,83	$ 148.159.974.399,83	1343	19/03/2025			
	4	AJUSTE PROVISIONAL	feb-25	$ 10.201.572,29	$ 74.549,95	$ 10.276.122,24	$ 5.249.633.480,41	$ -	$ 10.276.122,24	$ -	84525 -19/02/2025	$ 67.149.698.277,59	$ 148.149.698.277,59	1615	28/03/2025			
	4	AJUSTE DEFINITIVO	feb-25	$ 4.531.979,73	$ 33.118,31	$ 4.565.098,04	$ 5.254.198.578,45	$ -	$ 4.565.098,04	$ -	84525 -19/02/2025	$ 67.145.133.179,55	$ 148.145.133.179,55	3334	08/05/2025			
	5	OBRA	mar-25	$ 5.289.006.845,00	$ 38.650.434,64	$ 5.327.657.279,64	$ 10.581.855.858,09	$ 370.230.479	$ 4.957.426.800,49	$ 6.629.769.521	84525 -19/02/2025	$ 62.187.706.379,06	$ 142.817.475.899,91	3175	06/05/2025			
	5	AJUSTE DEFINITIVO	mar-25	$ 173.254.070,10	$ 1.266.087,44	$ 174.520.157,54	$ 10.756.376.015,63		$ 174.520.157,54	$ -	84525 -19/02/2025	$ 62.013.186.221,52	$ 142.642.955.742,37	4933	09/06/2025			
	6	OBRA	abr-25	$ 2.657.349.080,00	$ 19.419.089,43	$ 2.676.768.169,43	$ 13.433.144.185,06	$ 186.014.436	$ 2.490.753.733,83	$ 6.443.755.085	84525 -19/02/2025	$ 59.522.432.487,69	$ 139.966.187.572,94	4809	06/06/2025			
	6	AJUSTE PROVISIONAL	abr-25	$ 90.425.102,33	$ 660.798,82	$ 91.085.901,15	$ 13.524.230.086,21		$ 91.085.901,15	$ -	84525 -19/02/2025	$ 59.431.346.586,54	$ 139.875.101.671,79	4931	09/06/2025			
	6	AJUSTE DEFINITIVO	abr-25	$ 12.095.540,07	$ 88.390,49	$ 12.183.930,56	$ 13.536.414.016,77		$ 12.183.930,56		84525 -19/02/2025	$ 59.419.162.655,98	$ 139.862.917.741,23	7009	15/07/2025			
	7	OBRA	may-25	$ 3.300.738.117,00	$ 24.120.778,55	$ 3.324.858.895,55	$ 16.861.272.912,32	$ 231.051.668	$ 3.093.807.227,36	$ 6.212.703.417	84525 -19/02/2025	$ 56.325.355.428,62	$ 136.538.058.845,68	7114	16/07/2025			
	7	AJUSTE PROVISIONAL	may-25	$ 122.001.733,10	$ 891.551,13	$ 122.893.284,23	$ 16.984.166.196,55		$ 122.893.284,23	$ -	84525 -19/02/2025	$ 56.202.462.144,39	$ 136.415.165.561,45	7018	15/07/2025			
	7	AJUSTE DEFINITIVO	may-25	$ 209.409,67	$ 1.530,30	$ 210.939,97	$ 16.984.377.136,52		$ 210.939,97	$ -	84525 -19/02/2025	$ 56.202.251.204,42	$ 136.414.954.621,48	7774	29/07/2025			
	8	OBRA	jun-25	$ 4.186.894.660,00	$ 30.596.537,90	$ 4.217.491.197,90	$ 21.201.868.334,42	$ 293.082.626	$ 3.924.408.571,70	$ 5.919.620.791	84525 -19/02/2025	$ 52.277.842.632,72	$ 132.197.463.423,58	7496	23/07/2025			
	8	ESTUDIOS Y DISEÑOS	jun-25	$ 199.915.966,00	$ 37.984.033,54	$ 237.899.999,54	$ 21.439.768.333,96	$ -	$ 237.899.999,54	$ -	84525 -19/02/2025	$ 52.039.942.633,18	$ 131.959.563.424,04	7496	23/07/2025			
	8	AJUSTE PROVISIONAL	jun-25	$ 151.356.504,21	$ 1.106.066,76	$ 152.462.570,97	$ 21.592.230.904,93		$ 152.462.570,97	$ -	84525 -19/02/2025	$ 51.887.480.062,21	$ 131.807.100.853,07	7782	29/07/2025			
	8	AJUSTE DEFINITIVO	jun-25	$ 67.120,23	$ 490,50	$ 67.610,73	$ 21.592.298.515,66		$ 67.610,73		84525 -19/02/2025	$ 51.887.412.451,48	$ 131.807.033.242,34	10932	27/09/2025			
	9	OBRA	jul-25	$ 4.123.294.898,00	$ 30.131.770,41	$ 4.153.426.668,41	$ 25.745.725.184,07	$ 288.630.643	$ 3.864.796.025,55	$ 5.630.990.148	84525 -19/02/2025	$ 48.022.616.425,93	$ 127.653.606.573,93	8869	25/08/2025			
	9	ESTUDIOS Y DISEÑOS	jul-25	$ 500.052.101,00	$ 95.009.899,19	$ 595.062.000,19	$ 26.340.787.184,26		$ 595.062.000,19	$ -	84525 -19/02/2025	$ 47.427.554.425,74	$ 127.058.544.573,74	8869	25/08/2025			

	INSTITUTO NACIONAL DE VÍAS **PROCESO MISIONAL EJECUCIÓN DE PROYECTOS DE INFRAESTRUCTURA DE TRANSPORTE** **MANUAL DE INTERVENTORÍA OBRA PÚBLICA** **INFORME FINANCIERO Y PRESUPUESTAL CONTRATO DE OBRA**	CÓDIGO	MEPI-MN1-IN-15-FR-8
		VERSIÓN	1
		PÁGINA	1
		FECHA	05/10/2025 (Día / Mes / Año)

UNIDAD EJECUTORA: SMCN - GRUPO ZONA SUR - OCCIDENTE **DIRECCIÓN TERRITORIAL:** CHOCÓ

CONTRATO DE OBRA No: 4303 DE 2024 **CONTRATISTA:** CONSORCIO CONEXIÓN MEDELLÍN - QUIBDO

MES INFORME MENSUAL: septiembre - 2025 **PROYECTO:** CARRETERA MEDELLIN - QUIBDÓ EN LOS DEPARTAMENTOS DEL CHOCÓ Y ANTIOQUIA

CONTRATO DE INTERVENTORÍA No.: 4312 DE 2024 **INTERVENTOR:** CONSORCIO CORDILLERA OCCIDENTAL

9	AJUSTE PROVISIONAL	jul-25	$ 151.904.059,21	$ 1.110.068,12	$ 153.014.127,33	$ 26.493.801.311,59		$ 153.014.127,33	$ -	84525 -19/02/2025	$ 47.274.540.298,41	$ 126.905.530.446,41	10933	27/09/2025					
9	AJUSTE DEFINITIVO	jul-25	$ 20.676.533,58	$ 151.097,75	$ 20.827.631,33	$ 26.514.628.942,92		$ 20.827.631,33		84525 -19/02/2025	$ 47.253.712.667,08	$ 126.884.702.815,08	10934	27/09/2025					
10	OBRA	ago-25	$ 4.786.609.118,00	$ 34.979.066,63	$ 4.821.588.184,63	$ 31.336.217.127,55	$ 335.062.638	$ 4.486.525.546,37	$ 5.295.927.510	84525 -19/02/2025	$ 42.767.187.120,71	$ 122.063.114.630,45	10251	16/09/2025					
10	ESTUDIOS Y DISEÑOS	ago-25	$ 300.000.000,00	$ 57.000.000,00	$ 357.000.000,00	$ 31.693.217.127,55		$ 357.000.000,00	$ -	84525 -19/02/2025	$ 42.410.187.120,71	$ 121.706.114.630,45	10251	16/09/2025					
10	AJUSTE PROVISIONAL	ago-25	$ 195.788.202,66	$ 1.430.759,95	$ 197.218.962,61	$ 31.890.436.090,16		$ 197.218.962,61		84525 -19/02/2025	$ 42.212.968.158,10	$ 121.508.895.667,84							
11	OBRA	sep-25	$ 5.137.984.276,00	$ 37.546.808,17	$ 5.175.531.084,17	$ 37.065.967.174,33	$ 1.141.146.308	$ 4.034.384.776,47	$ 4.154.781.202	84525 -19/02/2025	$ 38.178.583.381,63	$ 116.333.364.583,67							
11	ESTUDIOS Y DISEÑOS	sep-25	$ 650.000.000,00	$ 123.500.000,00	$ 773.500.000,00	$ 37.839.467.174,33		$ 773.500.000,00		84525 -19/02/2025	$ 37.405.083.381,63	$ 115.559.864.583,67							
TOTALES			**$ 37.265.704.399,16**	**$ 573.762.775,17**	**$ 37.839.467.174,33**	**$ 37.839.467.174,33**	**$ 2.845.218.797,96**	**$ 34.994.248.376,37**	**$ 4.154.781.202,04**			**$ 115.559.864.583,67**							

Todas las Actas aprobadas por la Interventoría deben relacionarse esten o no facturadas.

RESUMEN FINANCIERO ACUMULADO

CONCEPTO	VALOR BÁSICO	IVA	TOTAL
SUBTOTAL OBRAS	$ 34.633.337.308,00	$ 253.089.772,64	$ 34.886.427.080,64
PROVISION PARA AJUSTES, OBRAS COMPLEMENTARIAS Y/O ADICIONALES	$ 982.399.024,16	$ 7.179.069,80	$ 989.578.093,96
PROVISION PARA JORNADAS DE TRABAJO 24 HORAS DIARIAS 7 DIAS DE LA SEMANA	$ -	$ -	$ -
REVISIÓN, AJUSTE Y/O ACTUALIZACIÓN Y/O MODIFICACIÓN Y/O COMPLEMENTACIÓN DE ESTUDIOS Y DISEÑOS	$ -	$ -	$ -
ELABORACIÓN ESTUDIOS Y DISEÑOS MEJORAMIENTO DE VÍA	$ 1.649.968.067,00	$ 313.493.932,73	$ 1.963.461.999,73
ELABORACION DE ESTUDIOS Y DISEÑOS PARA LA ESTABILIZACION DE TALUDES	$ -	$ -	$ -
GESTIÓN PREDIAL (PREACTA)	$ -	$ -	$ -
GESTIÓN SOCIAL (PREACTA)	$ -	$ -	$ -
GESTIÓN AMBIENTAL (PREACTA)	$ -	$ -	$ -
IMPLEMENTACIÓN PROTOCOLO DE BIOSEGURIDAD POR COVID-19	$ -	$ -	$ -
COMPLEMENTACIÓN A LA IMPLEMENTACIÓN PROTOCOLO DE BIOSEGURIDAD POR COVID-19	$ -	$ -	$ -
VALOR TOTAL	**$ 37.265.704.399,16**	**$ 573.762.775,17**	**$ 37.839.467.174,33**

***Estos conceptos deben corresponder a los relacionados en la propuesta económica aprobada.**

NOTA:
Es responsabilidad del Interventor realizar la comparación del formato con el reporte SIIF e incluir las aclaraciones pertinentes.

Firma
Nombre: DAVID ALBERTO ARISTIZABAL ZULUAGA
Contratista
Matricula No.: MP: 05202-21193 ANT

Firma:
Nombre: ENRIQUE HERNANDO PRIETO ACEVEDO
Interventor
Matrícula Profesional No.:MP: 011910073 CPITVO

Original: Informe mensual de Interventoría. Archivo de Gestión del INVIAS.
Copias: Interventor y Dirección Territorial.

INSTITUTO NACIONAL DE VÍAS
PROCESO MISIONAL EJECUCIÓN DE PROYECTOS DE INFRAESTRUCTURA DE TRANSPORTE
MANUAL DE INTERVENTORÍA OBRA PÚBLICA
SEGUIMIENTO AL PROGRAMA DE INVERSIONES

CÓDIGO	MEPI-MN1-IN-6-FR-2
VERSIÓN	1
PÁGINA	1
FECHA	05/10/2025 (Día / Mes / Año)

UNIDAD EJECUTORA: SMCN - GRUPO ZONA SUR - OCCIDENTE **DIRECCIÓN TERRITORIAL:** CHOCÓ

ACTA DE RECIBO PARCIAL DE OBRA No. 11 **DE** sep-25 (Indicar mes y año) **VALOR BÁSICO ACTA RECIBO PARCIAL DE OBRA:** $ 5,137,984,276.00

SEGUIMIENTO No. 11
(La numeración debe ser consecutiva y corresponder al número del Acta de recibo parcial de obra)

CONTRATO No: 4303-2024

OBJETO: MEJORAMIENTO, MANTENIMIENTO, ATENCIÓN DE SITIOS CRITICOS, GESTION PREDIAL, SOCIAL Y AMBIENTAL SOSTENIBLE DE LA CARRETERA MEDELLIN - QUIBDO EN LOS DEPARTAMENTOS DEL CHOCO Y ANTIOQUIA

CONTRATISTA: CONSORCIO CONEXIÓN MEDELLÍN - QUIBDÓ

CONTRATO DE INTERVENTORÍA No.: 4312 DE 2024 **INTERVENTOR:** CONSORCIO CORDILLERA OCCIDENTAL

PLAZO INICIAL: VEINTIUN (21) MESES (En meses según contrato principal)
FECHA DE INICIO DEL CONTRATO: 21/11/2024 (Indique día/mes/año)
FECHA DE SUSPENSIÓN: ---------- (Indique la suspensión que corresponda con el periodo del acta)
VALOR INICIAL (incluido IVA) **(A)**: $ 153,399,331,758.00 (Según contrato principal)
VALOR ACUMULADO $ 153,399,331,758.00

PLAZO ACUMULADO: VEINTIUN (21) MESES (En meses según las prórrogas sin suspensiones)
FECHA DE VENCIMIENTO ACTUAL: 31/07/2026 (Incluidas las suspensiones, indique día/mes/año)
FECHA DE REANUDACIÓN: ---------- (Indique día/mes/año)
VALOR ADICIONES (incluido IVA) **(B)**: $ ----------

GRANDES PARTIDAS DE PAGO (GPP)	(VALOR INICIAL OBRA PROGRAMADA) Miles de pesos / VALOR ACTUALIZADO OBRA PROGRAMADA Miles de pesos	(%) OBRA PROGRAMADA) / (%) ACTUALIZADO OBRA PROGRAMADA	(%) EJECUTADO / VALOR TOTAL OBRA PROGRAMADA / VALOR OBRA EJECUTADA ACUMULADA Miles de pesos	% Programado / $ Valor Programado / $ Valor Ejecutado / % Ejecutado	1 nov-24	2 dic-24	3 ene-25	4 feb-25	5 mar-25	6 abr-25	7 may-25	8 jun-25	9 jul-25	10 ago-25	11 sep-25	12 oct-25	13 nov-25	14 dic-25	15 ene-26	16 feb-26	17 mar-26	18 abr-26	19 may-26	20 jun-26	21 jul-26	
EXPLANACIONES (No de Orden de 1 al 5)	$2,752,302	2.37%	5.16%	% P	0.08%	0.22%	0.23%	0.22%	0.37%	0.46%	0.45%	0.55%	0.62%	0.32%	0.46%	0.49%	0.57%	1.28%	0.33%	0.69%	0.80%	0.97%	0.81%	1.03%	0.67%	100%
	$13,519,652	11.62%	$6,001,750	$ P	$91,220	$254,309	$265,366	$254,309	$427,924	$540,495	$527,136	$644,569	$720,993	$375,847	$531,094	$567,526	$665,989	$1,488,858	$380,047	$801,188	$930,123	$1,125,150	$944,088	$1,203,545	$779,876	
				$ E	$101,547	$143,163	$230,894	$145,545	$809,613	$166,966	$376,620	$620,582	$891,145	$1,199,385	$1,316,289											
BASES SUBBASES Y AFIRMADOS (No de Orden de 6 al 7)	$2,152,035	1.85%	0.96%	% E	0.09%	0.12%	0.20%	0.13%	0.70%	0.14%	0.32%	0.53%	0.77%	1.03%	1.13%	0.00%	0.00%	0.00%	0.00%	0.00%	0.00%	0.00%	0.00%	0.00%	0.00%	0.00%
	$2,934,941	2.52%	$1,111,768	% P	0.03%	0.09%	0.10%	0.06%	0.06%	0.07%	0.10%	0.11%	0.12%	0.09%	0.11%	0.12%	0.14%	0.31%	0.10%	0.16%	0.18%	0.08%	0.18%	0.14%	0.16%	
				$ P	$39,205	$109,300	$114,052	$109,300	$66,932	$84,539	$111,372	$129,740	$141,693	$100,075	$127,527	$135,210	$157,683	$358,363	$119,780	$185,652	$205,818	$88,981	$208,003	$164,405	$177,310	
				$ E	$0	$709,484	$391,997	$21,687	$0		$0	$0	$0	$0	$0											
PAVIMENTOS ASFALTICOS (No de Orden de 8 al 11)	$1,149,725	0.99%	0.00%	% E	0.00%	0.61%	0.33%	0.02%	0.00%	0.00%	0.00%	0.00%	0.00%	0.00%	0.00%	0.00%	0.00%	0.00%	0.00%	0.00%	0.00%	0.00%	0.00%	0.00%	0.00%	0.00%
	$1,149,725	0.99%	$0	% P	0.00%	0.00%	0.00%	0.00%	0.02%	0.03%	0.04%	0.04%	0.05%	0.03%	0.04%	0.05%	0.05%	0.12%	0.08%	0.06%	0.07%	0.08%	0.07%	0.08%	0.08%	
				$ P	$0	$0	$0	$0	$26,220	$33,117	$43,629	$50,824	$55,507	$39,203	$49,957	$52,967	$61,770	$140,384	$72,543	$72,727	$80,627	$92,576	$87,176	$95,418	$95,080	
				$ E	$0	$0			$0																	
PAVIMENTOS CONCRETO (No de Orden de 12)	$57,207,500	49.16%	0.39%	% E	0.00%	0.00%	0.00%	0.00%	0.00%	0.00%	0.00%	0.00%	0.00%	0.00%	0.00%	0.00%	0.00%	0.00%	0.00%	0.00%	0.00%	0.00%	0.00%	0.00%	0.00%	0.00%
	$13,350,960	11.47%	$456,941	% P	0.00%	0.00%	0.00%	0.03%	0.08%	0.16%	0.12%	0.00%	0.00%	0.00%	0.00%	0.03%	0.02%	1.40%	0.83%	0.73%	1.01%	0.92%	0.81%	0.95%	0.69%	
				$ P	$0	$0	$0	$0	$304,471	$384,567	$506,628	$590,183	$644,559	$455,240	$580,115	$615,067	$717,295	$1,630,182	$964,878	$844,524	$1,177,426	$1,075,025	$946,198	$1,108,023	$806,578	
				$ E	$0	$0		$33,998	$97,762	$188,145	$137,036	$0	$0	$0	$0											
ESTRUCTURAS Y DRENAJES (No de Orden de 13 al 50)	$38,432,605	33.02%	7.54%	% E	0.00%	0.00%	0.00%	0.03%	0.08%	0.16%	0.12%	0.00%	0.00%	0.00%	0.00%	0.00%	0.00%	0.00%	0.00%	0.00%	0.00%	0.00%	0.00%	0.00%	0.00%	0.00%
	$37,269,562	32.03%	$8,770,893	% P	0.21%	0.60%	0.62%	0.60%	0.95%	1.20%	1.44%	1.70%	1.87%	0.99%	1.33%	1.40%	1.60%	3.21%	2.35%	1.88%	2.17%	2.60%	2.20%	2.70%	1.80%	%
				$ P	$248,874	$693,830	$723,996	$693,830	$1,105,898	$1,396,821	$1,677,506	$1,980,992	$2,178,497	$1,155,471	$1,545,695	$1,632,970	$1,862,915	$3,740,011	$2,100,300	$2,188,671	$2,521,882	$3,025,895	$2,557,972	$3,145,750	$2,091,787	
				$ E	$675,188	$442,943	$1,443,807	$274,546	$1,815,105	$321,636	$984,738	$688,209	$972,390	$907,638	$644,797											
SEÑALIZACIÓN Y SEGURIDAD (No de Orden de 51 al 59)	$330,955	0.28%	1.14%	% E	0.58%	0.38%	1.24%	0.24%	1.56%	0.28%	0.50%	0.59%	0.84%	0.78%	0.55%	0.00%	0.00%	0.00%	0.00%	0.00%	0.00%	0.00%	0.00%	0.00%	0.00%	0.00%
	$3,785,043	3.25%	$1,325,748	% P	0.01%	0.02%	0.00%	0.00%	0.07%	0.09%	0.12%	0.14%	0.16%	0.11%	0.14%	0.15%	0.17%	0.40%	0.13%	0.21%	0.23%	0.26%	0.24%	0.27%	0.32%	
				$ P	$8,600	$22,933	$0	$0	$86,319	$109,026	$143,631	$167,319	$182,735	$129,062	$164,465	$174,373	$203,356	$462,162	$154,475	$239,425	$265,434	$304,773	$283,841	$314,128	$368,986	
				$ E	$0	$30,040			$388,673	$676,501	$110,887	$26,435	$0	$93,213	$0											
OBRAS VARIAS (No de Orden de 60 al 66)	$5,001,028	4.30%	0.71%	% E	0.00%	0.03%	0.00%	0.00%	0.33%	0.58%	0.10%	0.02%	0.00%	0.08%	0.00%	0.00%	0.00%	0.00%	0.00%	0.00%	0.00%	0.00%	0.00%	0.00%	0.00%	0.00%
	$4,002,439	3.44%	$828,339	% P	0.03%	0.09%	0.09%	0.09%	0.08%	0.10%	0.13%	0.15%	0.17%	0.12%	0.15%	0.16%	0.18%	0.42%	0.00%	0.22%	0.24%	0.28%	0.24%	0.29%	0.21%	
				$ P	$37,994	$105,922	$110,527	$105,922	$91,276	$115,288	$151,880	$176,929	$193,230	$136,475	$173,915	$184,389	$215,036	$488,707	$1,190	$253,177	$280,679	$322,278	$283,658	$332,170	$241,802	
				$ E	$108,448	$123,181	$20,692		$22,521	$9,624	$0	$64,893	$126,103	$162,862	$190,013											
TRANSPORTES (No de Orden 67)	$9,350,000	8.03%	0.29%	% E	0.09%	0.11%	0.02%	0.00%	0.02%	0.01%	0.00%	0.01%	0.11%	0.00%	0.16%	0.00%	0.00%	0.00%	0.00%	0.00%	0.00%	0.00%	0.00%	0.00%	0.00%	0.00%
	$1,873,945	1.61%	$334,463	% P	0.16%	0.45%	0.47%	0.45%	0.01%	0.01%	0.00%	0.01%	0.01%	0.00%	0.00%	0.00%	0.00%	0.01%	0.01%	0.01%	0.01%	0.01%	0.01%	0.01%	0.01%	
				$ P	$187,009	$521,333	$544,000	$521,333	$6,045	$6,045	$3,565	$6,045	$6,045	$3,588	$3,981	$4,226	$5,102	$14,013	$5,947	$5,947	$5,947	$5,947	$5,947	$5,947	$5,946	
				$ E	$101,638	$143,336	$11,230	$9,600	$3,203	$7,691	$18,499	$0	$0	$39,267	$0											
ITEM NO PREVISTOS (No de Orden NP1 A NP17)	$0	0.00%	13.65%	% E	0.09%	0.12%	0.01%	0.01%	0.00%	0.01%	0.02%	0.00%	0.00%	0.03%	0.00%	0.00%	0.00%	0.00%	0.00%	0.00%	0.00%	0.00%	0.00%	0.00%	0.00%	0.00%
	$38,489,881	33.07%	$15,803,436	% P	0.00%	0.00%	0.00%	0.00%	0.43%	0.54%	1.02%	1.14%	1.21%	1.30%	1.55%	1.64%	1.99%	4.87%	2.80%	2.28%	2.41%	2.61%	2.43%	2.66%	2.23%	
				$ P	$0	$0	$0	$0	$502,207	$634,321	$1,183,229	$1,321,047	$1,410,738	$1,512,914	$1,802,495	$1,912,511	$2,267,716	$5,672,307	$3,253,850	$2,657,548	$2,808,865	$3,037,746	$2,825,254	$3,092,174	$2,594,959	
				$ E	$0	$0	$0	$0	$2,152,131	$1,286,786	$2,072,958	$2,786,776	$2,133,656	$2,384,244	$2,986,885											
				% E	0.00%	0.00%	0.00%	0.00%	1.85%	1.11%	1.78%	2.47%	1.83%	2.05%	2.57%	0.00%	0.00%	0.00%	0.00%	0.00%	0.00%	0.00%	0.00%	0.00%	0.00%	0%
VALOR BÁSICO DE OBRA (A)	$ 116,376,149	100%	29.83%																							
VALOR BÁSICO DE OBRA ACTUALIZADO (A')	$ 116,376,149	100%	$34,633,337																							

Reprogramación No.1 Ítems No Previstos No. 1

Acta de Mayores y Menores Cantidades de Obra Nro2

Reprogramación No.3 Ítems No Previstos No. 2

INVERSIÓN OBRA REPROGRAMADA No 2 MES	%	0.53%	1.47%	1.51%	1.45%	2.25%	2.84%	3.74%	4.35%	4.76%	3.36%	4.28%	4.54%	5.29%	12.03%	5.20%	6.23%	7.11%	7.80%	7.00%	8.13%	6.15%	
	VALOR (Miles de Pesos)	$612,893	$1,707,628	$1,757,942	$1,684,695	$2,617,291	$3,304,220	$4,348,575	$5,067,646	$5,533,997	$3,907,876	$4,979,239	$5,279,239	$6,156,861	$13,994,986	$6,053,009	$7,248,858	$8,276,801	$9,078,372	$8,142,138	$9,461,560	$7,152,324	
INVERSIÓN OBRA REPGROGRAMADA No. 2 ACUMULADA	%	0.53%	1.99%	3.50%	4.95%	7.20%	10.04%	13.78%	18.13%	22.89%	26.24%	30.52%	35.06%	40.35%	52.38%	57.58%	63.81%	70.92%	78.72%	85.72%	93.85%	100.00%	
	VALOR (Miles de Pesos)	$612,893	$2,320,520	$4,078,463	$5,763,157	$8,380,449	$11,684,668	$16,033,243	$21,100,889	$26,634,886	$30,542,762	$35,522,000	$40,801,239	$46,958,100	$60,953,086	$67,006,096	$74,254,954	$82,531,754	$91,610,126	$99,752,264	$109,213,824	$116,376,149	
INVERSIÓN OBRA EJECUTADA MES	%	0.85%	1.37%	1.79%	0.42%	4.54%	2.28%	2.84%	3.67%	3.54%	4.11%	4.41%	0.00%	0.00%	0.00%	0.00%	0.00%	0.00%	0.00%	0.00%	0.00%	0.00%	
	VALOR (Miles de Pesos)	$986,817	$1,591,046	$2,088,221	$485,376	$5,289,007	$2,657,349	$3,300,738	$4,186,895	$4,123,295	$4,786,609	$5,137,984	$0	$0	$0	$0	$0	$0	$0	$0	$0	$0	
INVERSIÓN OBRA EJECUTADA ACUMULADA	%	0.85%	2.22%	4.01%	4.43%	8.97%	11.25%	14.09%	17.76%	21.31%	25.42%	29.83%											
	VALOR (Miles de Pesos)	$986,817	$2,577,863	$4,666,084	$5,151,460	$10,440,467	$13,097,816	$16,398,554	$20,585,449	$24,708,744	$29,495,353	$34,633,337											

* Las provisiones y otros conceptos que se registren en el presente cuadro deben corresponder con los relacionados en la propuesta económica aprobada o modificación contractual.

PROVISIONES Y OTROS CONCEPTOS*	VALOR INICIAL / VALOR ACTUALIZADO	VALOR EJECUTADO	% DE EJECUCIÓN
PROVISIÓN PARA OBRAS COMPLEMENTARIAS Y/O ADICIONALES, INCLUYENDO IVA (B)	$ 3,124,483.553		
PROVISIÓN PARA AJUSTES, INCLUYENDO IVA (C)	$ 11,635,999.121		
	$ 11,635,999.121	$ 989,578.09	8.50%
PROVISIÓN PARA JORNADAS DE TRABAJO 24 HORAS DIARIAS 7 DÍAS DE LA SEMANA, INCLUYENDO IVA (D)	$ 500,000.000		
	$ 500,000.000		
VALOR TOTAL DE OBRAS (INCLUYE IVA) (O) = A + B + C + D	$ 131,636,631.581		
	$ 131,636,631.581	$ 34,886,427.08	26.50%
VALOR IVA (OBRA) (19% SOBRE UTILIDAD OBRA)	$ 850,441.088		
	$ 850,441.088	$ 253,089.77	29.76%
SUBTOTAL OBRAS (INCLUYE IVA)	$ 132,487,072.669		
	$ 132,487,072.669	$ 34,886,427.08	26.33%
REVISIÓN, AJUSTE Y/O ACTUALIZACIÓN Y/O MODIFICACIÓN Y/O COMPLEMENTACIÓN DE LOS ESTUDIOS Y DISEÑOSL (I) (E)	$ 6,000,000.00		
	$ 6,000,000.00	$ 1,963,462.00	32.72%
GESTIÓN SOCIAL Y/O AMBIENTAL Y/O PREDIAL Y/O SOSTENIBILIDAD (INCLUYE IVA) (L)	$ 12,912,259.09		
	$ 12,912,259.09		
PROVISIÓN PARA INSTRUMENTACIÓN GEOTÉCNICA (INCLUYE IVA) (K)	$ 2,000,000.00		
	$ 2,000,000.00		
VALOR TOTAL DEL CONTRATO	$ 153,399,331.758		
VALOR ACUMULADO ACTUALIZADO DEL CONTRATO C'=(A'+B')	$ 153,399,331.758	$ 37,839,467.17	24.67%

NOTAS:
1. Indicar los ítems de pago agrupados en cada GPP.
2. El programa de inversiones debe ser consistente con el programa de obra aprobado.
3. El porcentaje programado de cada GPP se calcula teniendo en cuenta la relación entre el valor de la GPP y el "Valor básico de obra programada".
5. El porcentaje correspondiente al Valor básico de la obra programada se calcula con respecto al Valor Básico de Obra (A) o el Valor Básico de Obra Actualizado (A').
6. El Programa de inversiones o la Reprogramación al programa de inversiones se considera aprobado una vez suscrito el presente formato por las partes.
7. Para los contratos en los cuales se tengan considerados ítems de obra que no se puedan clasificar por GPP, se debe diligenciar el formato con los ítems de obra.

CONVENCIONES

TIPO DE DIBUJO	PROGRAMADO	EJECUTADO
BARRAS	$ Valor	$ Valor
CURVAS		

OBSERVACIONES:

Aprueba Firma:
Nombre: DAVID ALBERTO ARISTIZABAL ZULUAGA
Representante legal o apoderado del Contratista
Matrícula Profesional No.: 05202-21193 ANT

Aprueba Firma:
Nombre: ENRIQUE HERNANDO PRIETO ACEVEDO
Representante legal o apoderado del Interventor
Matrícula Profesional No.: MP: 011910073 CPITVC

Original: Archivo de Gestión Contractual
Copias: Unidad Ejecutora, Contratista, Interventor y Dirección Territorial

INSTITUTO NACIONAL DE VIAS

DIRECCION OPERATIVA
CONTRATO INVIAS 4303 DE 2024

"MEJORAMIENTO, MANTENIMIENTO, ATENCIÓN DE SITIOS CRÍTICOS, GESTIÓN PREDIAL, SOCIAL Y AMBIENTAL SOSTENIBLE DE LA CARRETERA MEDELLIN - QUIBDÓ EN LOS DEPARTAMENTOS DEL CHOCÓ Y ANTIOQUIA"

PRE-ACTA DE OBRA
PERIODO: 01 DE SEPTIEMBRE - 30 DE SEPTIEMBRE DE 2025

Nº	ITEM DE PAGO	CÓDIGO DE AJUSTE ICOCIV	ESPECIFICACIONES		DESCRIPCION	UND.	CANTIDAD MES	VALOR UNITARIO	VALOR TOTAL
			GENERAL	PARTICULAR					
PRELIMINARES Y EXPLANACIONES									
1	200.2	11601	200 - 22		Desmonte y limpieza en zonas no boscosas	ha		$ 530.554,00	$ 0,00
2	210.2.1	11601	210 - 22		Excavación en roca de la explanación y canales	m3	19.629,52	$ 61.916,00	$ 1.215.381.360,00
3	210.2.2	11601	210 - 22		Excavación en material común de la explanación y canales	m3	5.804,32	$ 17.034,00	$ 98.870.787,00
4	220.1	11601	220 - 22		Terraplenes	m3	92,00	$ 22.139,00	$ 2.036.788,00
5	233.1	11601	233 - 22		Geomalla para estabilización de suelos de la subrasante	m2		$ 20.535,00	$ 0,00
Subtotal									**$ 1.316.288.935,00**
BASES, SUBBASES Y AFIRMADOS									
6	320.1.1	11602	320 - 22		Subbase Granular clase A	m3	-	$ 196.801,00	$ 0,00
7	330.1.1	11602	330 - 22		Base granular clase A	m3		$ 225.835,00	$ 0,00
Subtotal									**$ 0,00**
PAVIMENTOS ASFÁLTICOS									
8	420.2	11603	420 - 22		Riego de imprimación con emulsión asfáltica CRL-57	m2		4.818,00	$ 0,00
9	421.1	11603	421 - 22		Riego de liga con emulsión asfáltica CRR-60	m2		2.298,00	$ 0,00
10	450.1P.1	11603		450P	Mezcla densa en caliente MDC-25	m3		1.306.545,00	$ 0,00
11	450.2P.1	11603		450P	Mezcla densa en caliente MDC-19	m3		1.355.295,00	$ 0,00
Subtotal									**$ 0,00**
PAVIMENTOS DE CONCRETO									
12	500.1	11603	500 - 22		Pavimento de concreto hidráulico	m3		934.000,00	$ 0,00
Subtotal									**$ 0,00**
ESTRUCTURAS Y DRENAJES									
13	600.1.1	11604	600 - 22		Excavaciones varias sin clasificar	m3		$ 52.433,00	$ 0,00
14	600.2.1	11604	600 - 22		Excavaciones varias en roca en seco	m3		$ 86.720,00	$ 0,00
15	600.2.3	11604	600 - 22		Excavaciones varias en material común en seco	m3		$ 26.160,00	$ 0,00
16	610.1	11604	610 - 22		Relleno para estructuras con suelo	m3	786,06	$ 39.054,00	$ 30.698.787,00
17	610.2	11604	610 - 22		Relleno para estructuras con recebo	m3	-	$ 181.292,00	$ 0,00
18	610.3	11604	610 - 22		Relleno para estructuras con material granular tipo SBG	m3	-	$ 204.068,00	$ 0,00
19	610.9	11604	610 - 22		Relleno para estructuras con gravilla	m3		$ 250.000,00	$ 0,00
20	621.1P.1	11604		621P	Pilote tipo caisson preexcavados en concreto vaciado 'in situ' de resistencia f'c=28 MPa, diámetro 1.50 m, incluye la excavación en material común, no incluye acero de refuerzo	m		$ 3.121.132,00	$ 0,00
21	621.1P.2	14101		621P	Pilote tipo caisson preexcavados en concreto vaciado 'in situ' de resistencia f'c=28 MPa, diámetro 2.00 m, incluye la excavación en material común, no incluye acero de refuerzo	m		$ 4.939.881,00	$ 0,00
22	621.1P.3	11604		621P	Pilote tipo caisson preexcavados en concreto vaciado 'in situ' de resistencia f'c=28 MPa, diámetro 3.00 m, incluye la excavación en material común, no incluye acero de refuerzo	m		$ 10.942.319,00	$ 0,00
23	623.1	11604	623 - 22		Anclaje tipo activo con cinco (5) cables o torones de 1/2"	m	415,00	$ 483.389,00	$ 200.606.435,00
24	630.1.1	14103	630 - 22		Concreto resistencia f'c 35 MPa para puentes	m3		$ 1.565.552,00	$ 0,00
25	630.3	11604	630 - 22		Concreto resistencia f'c 28 MPa	m3	33,72	$ 1.256.503,00	$ 42.366.266,00
26	630.3.1	14103	630 - 22		Concreto resistencia f'c 28 MPa para zapatas, estribos y aletas	m3	-	$ 1.186.731,00	$ 0,00
27	630.3.4	14103	630 - 22		Concreto resistencia f'c 28 MPa para losa de tablero	m3		$ 1.218.318,00	$ 0,00
28	630.3.6	11606	630 - 22		Concreto resistencia f'c 28 MPa para dados de anclaje	m3		$ 1.292.445,00	$ 0,00
29	630.4	11604	630 - 22		Concreto resistencia f'c 21 MPa	m3		$ 1.081.137,00	$ 0,00
30	630.4.1	11604	630 - 22		Concreto resistencia f'c 21 MPa para zanjas de coronación	m3		$ 970.637,00	$ 0,00
31	630.4P	11606		630.4P	Concreto resistencia f'c 21 MPa lanzado	m3		1.191.226,00	$ 0,00
32	630.6	11604	630 - 22		Concreto resistencia f'c 14 MPa	m3	-	$ 799.357,00	$ 0,00
33	640.1	11604	640 - 22		Acero de refuerzo Fy=420 MPa (incluye transporte)	kg	11.550,77	$ 8.025,00	$ 92.694.929,00
34	641.1	14103	641 - 22		Acero de preesfuerzo	tf-m		$ 2.185,00	$ 0,00
35	642.1	14103	642 - 22		Apoyo elastomérico	u		$ 1.185.774,00	$ 0,00
36	650.1P.1	14104		650.1P	Fabricación, transporte, montaje y pintura de estructura metálica para barandas	kg		$ 22.385,00	$ 0,00
37	661.1	11604	661 - 22		Tubería de Concreto Reforzado de 900 mm de diámetro interior	m	-	$ 940.534,00	$ 0,00
38	661.2	11604	661 - 22		Tubería de Concreto Reforzado de 1200 mm de diámetro interior	m		$ 1.238.648,00	$ 0,00
39	661.3	11604	661 - 22		Tubería de Concreto Reforzado de 1500 mm de diámetro interior	m		$ 1.537.648,00	$ 0,00
40	663.1	11604	663 - 22		Tubería PVC perforada de 4" de diámetro interior	m		$ 30.311,00	$ 0,00
41	663.2	11604	663 - 22		Tubería PVC norma 5055 de diámetro interior 400 mm	m		$ 330.611,00	$ 0,00
42	670.5P	11604		670.5P	Disipadores de energía en concreto resistencia f'c 21 MPa	m3		$ 1.068.959,00	$ 0,00
43	671.1	11604	671 - 22		Cuneta de concreto vaciada 'in situ', no incluye la conformación del terreno	m3		$ 922.215,00	$ 0,00
44	673.1.1	11604	673 - 22		Geotextil tipo No Tejido, resistencia a la tensión Grab de 1800 N aproximadamente	m2		$ 10.550,00	$ 0,00
45	673.1.2	11604	673 - 22		Geotextil tipo No Tejido, resistencia a la tensión Grab de 2500 N aproximadamente	m2		$ 12.209,00	$ 0,00
46	673.1P	11604		673.1P	Geodrén planar H = 0.5 m	m		$ 46.855,00	$ 0,00
47	674.1	11604	674 - 22		Drén horizontal de longitud menor o igual a diez (10) metros	m		$ 144.750,00	$ 0,00
48	674.2	11604	674 - 22		Drén horizontal de longitud mayor a diez (10) metros	m	1.020,00	$ 272.971,00	$ 278.430.420,00
49	683.2	11606	683 - 22		Geomalla de refuerzo tipo 58 KN/m para muro de tierra estabilizada mecánicamente con geosintéticos	m2		$ 30.019,00	$ 0,00
50	683.4	11606	683 - 22		Geomalla de refuerzo tipo 200 KN/m para muro de tierra estabilizada mecánicamente con geosintéticos	m2		$ 36.779,00	$ 0,00
Subtotal									**$ 644.796.837,00**

INSTITUTO NACIONAL DE VIAS

DIRECCION OPERATIVA

CONTRATO INVIAS 4303 DE 2024

"MEJORAMIENTO, MANTENIMIENTO, ATENCIÓN DE SITIOS CRÍTICOS, GESTIÓN PREDIAL, SOCIAL Y AMBIENTAL SOSTENIBLE DE LA CARRETERA MEDELLIN - QUIBDÓ EN LOS DEPARTAMENTOS DEL CHOCÓ Y ANTIOQUIA"

PRE-ACTA DE OBRA

PERIODO: 01 DE SEPTIEMBRE - 30 DE SEPTIEMBRE DE 2025

Nº	ITEM DE PAGO	CÓDIGO DE AJUSTE ICOCIV	ESPECIFICACIONES		DESCRIPCION	UND.	CANTIDAD MES	VALOR UNITARIO	VALOR TOTAL
			GENERAL	PARTICULAR					
SEÑALIZACIÓN Y SEGURIDAD									
51	700.1	11607	700 - 22		Línea de demarcación con pintura en frio	m	-	$ 3.004,00	$ 0,00
52	700.3	11607	700 - 22		Marca vial con pintura en frío	m2		$ 44.747,00	$ 0,00
53	701.1	11607	701 - 22		Tacha reflectiva bidireccional	u		$ 10.292,00	$ 0,00
54	710.1.1	11607	710 - 22		Suministro e instalación de señal vertical de tránsito tipo SP, SR y SI de 75 cm x 75 cm con lámina retrorreflectiva tipo IX o superior	u		$ 734.584,00	$ 0,00
55	710.1.3	11607	710 - 22		Suministro e instalación de señal vertical de tránsito tipo SP, SR y SI de 90 cm x 90 cm con lámina retrorreflectiva tipo IX o superior	u		$ 848.204,00	$ 0,00
56	710.2.1	11607	710 - 22		Suministro e instalación de señal tipo SI elevada (SI-05 y/o SI-06) en lámina galvanizada y retrorreflectiva tipo IV	m2		$ 681.596,00	$ 0,00
57	730.1	11607	730 - 22		Defensa metálica	m		$ 292.546,00	$ 0,00
58	730.2	11607	730 - 22		Sección final	u		$ 79.481,00	$ 0,00
59	740.1	11607	740 - 22		Captafaros	u		$ 15.674,00	$ 0,00
Subtotal									**$ 0,00**
OBRAS VARIAS									
60	800.2	11607	800 - 22		Cerca de alambre de púas con postes de concreto	m		$ 38.337,00	$ 0,00
61	810.1	11606	810 - 22		Protección de taludes con bloques de césped	m2		$ 23.593,00	$ 0,00
62	810.2	11606	810 - 22		Protección de taludes con tierra orgánica	m2		$ 22.702,00	$ 0,00
63	810.3	11606	810 - 22		Protección de taludes con hidrosiembra controlada	m2		$ 17.398,00	$ 0,00
64	811.1	11606	811 - 22		Protección de taludes con producto enrollado para control de erosión del tipo manto permanente	m2	3.343,30	$ 56.834,00	$ 190.013.112,00
65	812.3P	11606		812.3P	Protección de taludes con malla triple torsión recubierta con PVC	m2		$ 96.653,00	$ 0,00
66	840.1	11606	840 - 22		Zanja de coronaciónn con geomembrana, sección (B=1.2m, b=0.6m)	m		$ 96.243,00	$ 0,00
Subtotal									**$ 190.013.112,00**
TRANSPORTES									
67	900.2	11608	900 - 22		Transporte de materiales provenientes de la excavación de la explanación, canales y préstamos para distancias mayores a mil metros (1000 m) y medidos a partir de cien metros (100 m)	m3-km	-	$ 1.700,00	$ 0,00
Subtotal									**$ 0,00**
ÍTEM NO PREVISTOS									
68	NP1	11601	201.7		Demolición de Estructuras	m3		$ 252.373,00	$ 0,00
69	NP2	11601	201.15		Remoción de alcantarillas	m		$ 118.645,00	$ 0,00
70	NP3	11601	201.16		Remoción de Cerca de Alambre	m		$ 3.981,00	$ 0,00
71	NP4	11601	211.1		Remoción de Derrumbes	m3	36.305,41	$ 22.185,00	$ 805.435.521,00
72	NP5	11602	230.1		Mejoramiento de la Subrasante con material aluvial	m3	-	$ 149.567,00	$ 0,00
73	NP6	11602	310.1		Conformación de la calzada existente	m2	-	$ 2.023,00	$ 0,00
74	NP7	11602	311.1		Afirmado	m3	-	$ 159.988,00	$ 0,00
75	NP8	11603		600.2.3.1P	Excavación manual varias en material común en seco	m3	-	$ 54.735,00	$ 0,00
76	NP9	11603	630.1.7		Concreto ciclopeo con resistencia 14MPA	m3		$ 537.696,00	$ 0,00
77	NP10	11604		673.1.1P	Geodren Triplanar H=2m	m2	1.622,76	$ 104.464,00	$ 169.520.001,00
78	NP11	11604	673.2		Material Granular Drenante	m3	-	$ 114.058,00	$ 0,00
79	NP12	11604	900.3.2		Transporte De Materiales Provenientes De Derrumbes, Medido A Partir De Cien Metros (100 M) (Analizado Por Precio De Mercado Para M3 - Km)	m3 - km	449.545,41	$ 1.804,00	$ 810.979.920,00
80	NP13	11604	900.1.2		Transporte De Materiales Provenientes De La Excavación De La Explanación, Canales Y Prestamos, Entre Cien Metros (100 M) Y Mil Metros (1000 M) De Distancia	m3 - E	28.317,00	$ 1.443,00	$ 40.861.431,00
81	NP14	11608		200.1.1P.	Tala de arbol H < 12m (incluye desenraice, retiro y disposición final)	u		$ 284.383,00	$ 0,00
82	NP15	11608		200.1.2P.	Tala de arbol H > ó = 12 m (incluye desenraice, retiro y disposición final)	u		$ 549.686,00	$ 0,00
83	NP16	11601		500.1.1 P	Pavimento de concreto hidráulico Acelerado a 3 dias	m3		$ 1.313.657,00	$ 0,00
84	NP17	11601		500.1.2 P	Pavimento de concreto hidráulico Acelerado a 7 dias	m3	50,98	$ 1.231.948,00	$ 62.804.709,00
85	NP18	11606		685.1P	Bolsas de suelo cemento para rondas de coronacion con material seleccionado del sitio	U		$ 22.328,00	$ 0,00
86	NP19	11604	633-22	633,1	Tuberia para filtro 15 o 6"	m		$ 45.493,00	$ 0,00
87	NP20	11607		700.1P	Linea de demarcacion con imprimante para pintura	m		$ 2.492,00	$ 0,00
88	NP21	11604	671-22	671.1.1	Concreto resistencia fc 28 Mpa para berma cunetas	m3		$ 1.103.903,00	$ 0,00
89	NP22	11606		630.1P	Sumnistro e Instalacion de Bolsacretos. Concreto Resistencia 21 Mpa autocompactante (Incluye conformacion y alistado del piso)	m3	762,00	$ 1.440.005,00	$ 1.097.283.810,00
90	NP23	11606		685.2P	Instalación y Suministro de Geobolsas fabricadas con geotextil	m3		$ 457.271,00	$ 0,00
Subtotal									**$ 2.986.885.392,00**
								SUBTOTAL OBRAS	**$ 5.137.984.276,00**

1128450358

SERGIO ALEJANDRO RIVERA
ING. DIRECTOR DE OBRA
CONSORCIO CONEXIÓN MEDELLÍN - QUIBDÓ

LUIS MAURICIO ALVARADO TORRES
ING. DIRECTOR DE DE INTERVENTORÍA
CONSORCIO CORDILLERA OCCIDENTAL

"MEJORAMIENTO, MANTENIMIENTO, ATENCIÓN DE SITIOS CRÍTICOS, GESTIÓN PREDIAL, SOCIAL Y AMBIENTAL SOSTENIBLE DE LA CARRETERA MEDELLIN - QUIBDÓ EN LOS DEPARTAMENTOS DEL CHOCÓ Y ANTIOQUIA"

CONSORCIO CONEXIÓN MEDELLÍN - QUIBDÓ

MEMORIA DE CANTIDADES DE OBRA

			FECHA	30	9	2025
SOPORTE ACTA No.	**11**	**UNIDAD EJECUTORA**	GRUPO SUR OCCIDENTE			
CONTRATO No.	4303 DE 2024	**DIRECCIÓN TERRITORIAL**	CHOCÓ			
CONTRATISTA	CONSORCIO CONEXIÓN MEDELLÍN - QUIBDÓ	**SUPERVISOR DEL PROYECTO (INVIAS)**	ING. YEZID ALBERTO CHAMAT LUNA			
INTERVENTOR	CONSORCIO CORDILLERA OCCIDENTAL	**GESTOR TECNICO DEL PROYECTO**	ING. VICTOR ANDRES GUTIERREZ PINEDA			
ITEM 210.2.1	Excavación en roca de la explanación y canales	**FRENTE DE OBRA**	Ruta 6002 La Mansa - Quibdó	**UNIDAD**	m3	

LOCALIZACIÓN	PR INCIAL	PR FINAL	NUMERO	LONGITUD	ANCHO	ALTURA	VOLUMEN (M3)	VOLUMEN ACUMULADO
Excavación en Roca Conformación de Taludes Margen Izquierdo PR 66+480 - PR 66+600 Sector El Piñon Ruta 6002	PR66+535	PR66+580	1,00	1,90	1,80	1,40	4,79	4,79
	PR66+535	PR66+580	2,00	2,00	2,10	1,50	6,30	11,09
	PR66+535	PR66+580	3,00	1,90	2,10	1,60	6,38	17,47
	PR66+535	PR66+580	4,00	2,00	1,90	1,60	6,08	23,55
	PR66+535	PR66+580	5,00	1,90	1,80	1,70	5,81	29,37
	PR66+535	PR66+580	6,00	2,10	1,70	1,40	5,00	34,36
	PR66+535	PR66+580	7,00	1,90	1,90	1,50	5,42	39,78
	PR66+535	PR66+580	8,00	1,90	1,70	1,60	5,17	44,95
	PR66+535	PR66+580	9,00	2,10	1,80	1,40	5,29	50,24
	PR66+535	PR66+580	10,00	1,90	1,90	1,30	4,69	54,93
	PR66+535	PR66+580	11,00	1,80	1,90	1,60	5,47	60,40
	PR66+535	PR66+580	12,00	2,10	1,90	1,50	5,98	66,39
	PR66+535	PR66+580	13,00	1,80	1,80	1,40	4,54	70,93
	PR66+535	PR66+580	14,00	2,30	1,70	1,40	5,47	76,40
	PR66+535	PR66+580	15,00	1,80	1,90	1,60	5,47	81,87
	PR66+535	PR66+580	16,00	1,90	1,70	1,40	4,52	86,39
	PR66+535	PR66+580	17,00	1,80	1,95	1,50	5,27	91,66
	PR66+535	PR66+580	18,00	1,70	1,90	1,60	5,17	96,83
	PR66+535	PR66+580	19,00	1,60	1,80	1,40	4,03	100,86
	PR66+535	PR66+580	20,00	2,10	1,90	1,40	5,59	106,44
	PR66+535	PR66+580	21,00	1,90	2,10	1,60	6,38	112,83
	PR66+535	PR66+580	22,00	1,80	2,10	1,40	5,29	118,12
	PR66+535	PR66+580	23,00	1,90	1,70	1,50	4,85	122,97
	PR66+535	PR66+580	24,00	1,80	1,90	1,60	5,47	128,44
	PR66+535	PR66+580	25,00	1,80	2,10	1,40	5,29	133,73
	PR66+535	PR66+580	26,00	1,90	1,80	1,60	5,47	139,20
	PR66+535	PR66+580	27,00	4,30	4,10	2,60	45,84	185,04
	PR66+535	PR66+580	28,00	3,60	2,10	1,40	10,58	195,62
	PR66+535	PR66+580	29,00	2,10	2,60	1,40	7,64	203,27
	PR66+535	PR66+580	30,00	1,90	1,80	1,50	5,13	208,40
	PR66+535	PR66+580	31,00	2,00	1,90	1,60	6,08	214,48
	PR66+535	PR66+580	32,00	2,00	1,90	1,50	5,70	220,18
	PR66+535	PR66+580	33,00	1,90	1,50	1,40	3,99	224,17
	PR66+535	PR66+580	34,00	1,80	1,80	1,20	3,89	228,06
	PR66+535	PR66+580	35,00	2,20	1,90	1,50	6,27	234,33
	PR66+535	PR66+580	36,00	1,90	1,70	1,40	4,52	238,85
NOTA: Volumenes Obtenidos a partir de medicion directa de rocas extraidas	PR66+535	PR66+580	37,00	1,90	1,80	1,40	4,79	243,64
	PR66+535	PR66+580	38,00	1,90	2,00	1,50	5,70	249,34
	PR66+535	PR66+580	39,00	1,70	1,90	1,60	5,17	254,50
	PR66+535	PR66+580	40,00	1,90	1,70	1,40	4,52	259,03
	PR66+535	PR66+580	41,00	2,10	1,90	1,60	6,38	265,41
			Subtotal					*265,41*
			TOTAL					**265,41**

REGISTRO FOTOGRAFICO

Firma

Nombre: JOSE FERNANDO TORRES LAGOS
Residente de Obra
Matrícula No. 01197-0456 CPITVC

Firma

Nombre: Hernán Motta Vargas
Residente de Interventoría
Matricula No. 19202-101838 CAU

"MEJORAMIENTO, MANTENIMIENTO, ATENCIÓN DE SITIOS CRÍTICOS, GESTIÓN PREDIAL, SOCIAL Y AMBIENTAL SOSTENIBLE DE LA CARRETERA MEDELLIN - QUIBDÓ EN LOS DEPARTAMENTOS DEL CHOCÓ Y ANTIOQUIA"

CONSORCIO CONEXIÓN MEDELLÍN - QUIBDÓ

MEMORIA DE CANTIDADES DE OBRA

				FECHA	30	9	2025
SOPORTE ACTA No.	11	UNIDAD EJECUTORA	GRUPO SUR OCCIDENTE			
CONTRATO No.	4303 DE 2024	DIRECCIÓN TERRITORIAL	CHOCÓ			
CONTRATISTA	CONSORCIO CONEXIÓN MEDELLÍN - QUIBDÓ	SUPERVISOR DEL PROYECTO (INVIAS)	ING. YEZID ALBERTO CHAMAT LUNA			
INTERVENTOR	CONSORCIO CORDILLERA OCCIDENTAL	GESTOR TECNICO DEL PROYECTO	ING. VICTOR ANDRES GUTIERREZ PINEDA			
ITEM 210.2.1	Excavación en roca de la explanación y canales	FRENTE DE OBRA	Ruta 6002 La Mansa - Quibdó	UNIDAD	m3	

LOCALIZACIÓN	PR INCIAL	PR FINAL	NUMERO	LONGITUD	ANCHO	ALTURA	VOLUMEN (M3)	VOLUMEN ACUMULADO	REGISTRO FOTOGRAFICO
	PR69+980	PR70+020	1,00	5,60	6,20	4,10	142,35	142,35	
	PR69+980	PR70+020	2,00	4,70	6,60	4,50	139,59	281,94	
	PR69+980	PR70+020	3,00	13,00	7,20	4,30	402,48	684,42	
	PR69+980	PR70+020	4,00	6,50	4,30	3,70	103,42	787,84	
	PR69+980	PR70+020	5,00	4,80	3,70	2,90	51,50	839,34	
	PR69+980	PR70+020	6,00	3,70	3,60	2,90	38,63	877,97	
	PR69+980	PR70+020	7,00	2,70	2,60	2,90	20,36	898,33	
	PR69+980	PR70+020	8,00	4,90	3,80	3,00	55,86	954,19	
	PR69+980	PR70+020	9,00	2,90	1,65	1,75	8,37	962,56	
	PR69+980	PR70+020	10,00	3,15	2,20	1,80	12,47	975,03	
	PR69+980	PR70+020	11,00	2,10	2,20	1,88	8,69	983,72	
	PR69+980	PR70+020	12,00	3,05	3,30	1,70	17,11	1000,83	
	PR69+980	PR70+020	13,00	3,55	1,70	1,95	11,77	1012,60	
	PR69+980	PR70+020	14,00	1,95	1,50	1,45	4,24	1016,84	
	PR69+980	PR70+020	15,00	2,70	2,27	1,65	10,11	1026,95	
	PR69+980	PR70+020	16,00	2,85	1,80	1,70	8,72	1035,67	
	PR69+980	PR70+020	17,00	2,50	2,70	1,50	10,13	1045,80	
	PR69+980	PR70+020	18,00	3,60	2,60	1,90	17,78	1063,58	
	PR69+980	PR70+020	19,00	2,10	1,90	1,75	6,98	1070,57	
	PR69+980	PR70+020	20,00	3,20	3,50	2,60	29,12	1099,69	
	PR69+980	PR70+020	21,00	2,60	1,90	1,95	9,63	1109,32	
	PR69+980	PR70+020	22,00	3,80	1,70	2,55	16,47	1125,79	
	PR69+980	PR70+020	23,00	2,65	1,95	1,75	9,04	1134,83	
	PR69+980	PR70+020	24,00	4,30	3,20	2,10	28,90	1163,73	
	PR69+980	PR70+020	25,00	5,40	4,15	2,20	49,30	1213,03	
	PR69+980	PR70+020	26,00	2,95	1,75	2,10	10,84	1223,87	
	PR69+980	PR70+020	27,00	3,80	2,90	3,10	34,16	1258,04	
	PR69+980	PR70+020	28,00	2,80	4,15	3,60	41,83	1299,87	
	PR69+980	PR70+020	29,00	3,85	2,90	2,70	30,15	1330,01	
	PR69+980	PR70+020	30,00	4,10	2,50	1,90	19,47	1349,49	
	PR69+980	PR70+020	31,00	7,30	5,60	6,20	253,46	1602,94	
	PR69+980	PR70+020	32,00	3,60	3,20	3,40	39,17	1642,11	
	PR69+980	PR70+020	33,00	2,20	2,50	2,20	12,10	1654,21	
	PR69+980	PR70+020	34,00	6,80	6,10	8,00	331,84	1986,05	
	PR69+980	PR70+020	35,00	5,20	4,10	5,10	108,73	2094,78	
	PR69+980	PR70+020	36,00	4,60	3,90	4,20	75,35	2170,13	
	PR69+980	PR70+020	37,00	4,70	2,80	3,10	40,80	2210,93	
	PR69+980	PR70+020	38,00	3,10	3,60	2,10	23,44	2234,36	
	PR69+980	PR70+020	39,00	4,10	3,60	3,70	54,61	2288,98	
	PR69+980	PR70+020	40,00	4,70	3,40	2,10	33,56	2322,53	
	PR69+980	PR70+020	41,00	3,50	2,50	1,80	15,75	2338,28	
	PR69+980	PR70+020	42,00	3,60	2,30	1,90	15,73	2354,02	
	PR69+980	PR70+020	43,00	3,80	2,30	2,10	18,35	2372,37	
	PR69+980	PR70+020	44,00	2,50	2,40	1,90	11,40	2383,77	
	PR69+980	PR70+020	45,00	3,10	2,20	2,10	14,32	2398,09	
	PR69+980	PR70+020	46,00	2,40	2,10	1,80	9,07	2407,16	
	PR69+980	PR70+020	47,00	3,40	2,30	2,10	16,42	2423,59	
	PR69+980	PR70+020	48,00	2,60	2,30	1,90	11,36	2434,95	
	PR69+980	PR70+020	49,00	2,80	2,10	1,80	10,58	2445,53	
	PR69+980	PR70+020	50,00	2,80	2,50	1,90	13,30	2458,83	
	PR69+980	PR70+020	51,00	4,60	2,60	2,40	28,70	2487,54	
	PR69+980	PR70+020	52,00	2,90	3,20	1,90	17,63	2505,17	
	PR69+980	PR70+020	53,00	2,90	2,60	2,00	15,08	2520,25	
	PR69+980	PR70+020	54,00	2,60	2,30	1,80	10,76	2531,01	
	PR69+980	PR70+020	55,00	3,80	2,40	1,90	17,33	2548,34	
	PR69+980	PR70+020	56,00	2,40	2,80	1,80	12,10	2560,44	
	PR69+980	PR70+020	57,00	10,10	10,00	10,40	1050,40	3610,84	
	PR69+980	PR70+020	58,00	4,20	3,60	3,60	54,43	3665,27	
	PR69+980	PR70+020	59,00	3,30	2,80	2,30	21,25	3686,52	
	PR69+980	PR70+020	60,00	5,10	4,10	2,10	43,91	3730,43	
	PR69+980	PR70+020	61,00	3,40	2,50	1,40	11,90	3742,33	
	PR69+980	PR70+020	62,00	2,90	2,80	1,50	12,18	3754,51	
	PR69+980	PR70+020	63,00	3,00	1,80	1,10	5,94	3760,45	
	PR69+980	PR70+020	64,00	2,70	2,20	2,00	11,88	3772,33	
	PR69+980	PR70+020	65,00	2,10	3,00	1,80	11,34	3783,67	
	PR69+980	PR70+020	66,00	3,10	2,80	1,50	13,02	3796,69	
	PR69+980	PR70+020	67,00	3,10	2,90	2,60	23,37	3820,07	
	PR69+980	PR70+020	68,00	3,20	2,00	1,50	9,60	3829,67	
	PR69+980	PR70+020	69,00	2,00	1,80	1,60	5,76	3835,43	
	PR69+980	PR70+020	70,00	3,20	2,50	2,80	22,40	3857,83	
	PR69+980	PR70+020	71,00	4,50	3,70	3,30	54,95	3912,77	
	PR69+980	PR70+020	72,00	6,40	4,50	3,10	89,28	4002,05	
	PR69+980	PR70+020	73,00	2,30	3,20	1,90	13,98	4016,03	
	PR69+980	PR70+020	74,00	6,50	4,70	2,80	85,54	4101,57	
	PR69+980	PR70+020	75,00	5,20	4,90	2,60	66,25	4167,82	
	PR69+980	PR70+020	76,00	3,10	2,60	1,80	14,51	4182,33	
	PR69+980	PR70+020	77,00	2,90	2,70	1,70	13,31	4195,64	
	PR69+980	PR70+020	78,00	2,90	2,60	2,00	15,08	4210,72	
	PR69+980	PR70+020	79,00	2,70	2,40	1,90	12,31	4223,03	
	PR69+980	PR70+020	80,00	3,10	2,80	1,80	15,62	4238,66	
	PR69+980	PR70+020	81,00	3,10	2,80	1,60	13,89	4252,55	
	PR69+980	PR70+020	82,00	3,20	2,70	1,90	16,42	4268,96	
	PR69+980	PR70+020	83,00	2,90	3,20	1,80	16,70	4285,67	
	PR69+980	PR70+020	84,00	2,60	2,30	1,90	11,36	4297,03	
	PR69+980	PR70+020	85,00	2,50	2,10	1,90	9,98	4307,00	
	PR69+980	PR70+020	86,00	1,90	3,40	1,80	11,63	4318,63	
	PR69+980	PR70+020	87,00	3,20	2,90	1,70	15,78	4334,41	
	PR69+980	PR70+020	88,00	2,40	3,00	1,80	12,96	4347,37	
	PR69+980	PR70+020	89,00	2,90	2,50	2,20	15,95	4363,32	
	PR69+980	PR70+020	90,00	3,60	2,40	1,90	16,42	4379,73	
	PR69+980	PR70+020	91,00	2,80	3,10	1,70	14,76	4394,49	
	PR69+980	PR70+020	92,00	2,50	2,80	2,10	14,70	4409,19	
	PR69+980	PR70+020	93,00	3,00	2,80	1,90	15,96	4425,15	
	PR69+980	PR70+020	94,00	1,80	2,40	1,90	8,21	4433,36	
	PR69+980	PR70+020	95,00	2,50	2,70	2,00	13,50	4446,86	
	PR69+980	PR70+020	96,00	2,10	2,20	1,80	8,32	4455,17	
	PR69+980	PR70+020	97,00	3,10	2,30	1,80	12,83	4468,01	
	PR69+980	PR70+020	98,00	2,40	2,10	2,30	11,59	4479,60	
	PR69+980	PR70+020	99,00	1,90	2,10	1,80	7,18	4486,78	
	PR69+980	PR70+020	100,00	2,00	2,30	1,60	7,36	4494,14	
	PR69+980	PR70+020	101,00	3,20	2,90	1,80	16,70	4510,84	
	PR69+980	PR70+020	102,00	3,00	2,80	2,00	16,80	4527,64	
	PR69+980	PR70+020	103,00	1,90	3,10	1,70	10,01	4537,66	
	PR69+980	PR70+020	104,00	2,20	2,60	1,60	9,15	4546,81	
	PR69+980	PR70+020	105,00	1,80	1,80	1,50	4,86	4551,67	
	PR69+980	PR70+020	106,00	2,50	2,30	1,70	9,78	4561,44	
	PR69+980	PR70+020	107,00	9,80	5,50	5,10	274,89	4836,33	
	PR69+980	PR70+020	108,00	2,30	2,10	1,50	7,25	4843,58	
	PR69+980	PR70+020	109,00	2,80	2,00	1,40	7,84	4851,42	
	PR69+980	PR70+020	110,00	2,00	1,90	1,30	4,94	4856,36	
	PR69+980	PR70+020	111,00	3,70	2,60	1,80	17,32	4873,68	
	PR69+980	PR70+020	112,00	2,75	2,15	1,70	10,05	4883,73	
	PR69+980	PR70+020	113,00	1,95	2,50	1,90	9,26	4892,99	
	PR69+980	PR70+020	114,00	2,35	1,95	1,80	8,25	4901,24	
	PR69+980	PR70+020	115,00	1,60	1,50	1,10	2,64	4903,88	
	PR69+980	PR70+020	116,00	1,60	1,70	1,70	4,62	4908,50	
	PR69+980	PR70+020	117,00	2,00	2,00	1,00	4,00	4912,50	
	PR69+980	PR70+020	118,00	2,00	1,80	1,10	3,96	4916,46	
	PR69+980	PR70+020	119,00	1,60	1,70	1,40	3,81	4920,27	
	PR69+980	PR70+020	120,00	1,50	1,60	1,50	3,60	4923,87	
	PR69+980	PR70+020	121,00	1,80	1,90	1,50	5,13	4929,00	
	PR69+980	PR70+020	122,00	1,70	1,80	1,20	3,67	4932,67	
	PR69+980	PR70+020	123,00	2,00	1,50	1,00	3,00	4935,67	
	PR69+980	PR70+020	124,00	1,70	1,50	1,00	2,55	4938,22	
	PR69+980	PR70+020	125,00	1,30	1,40	1,20	2,18	4940,41	
	PR69+980	PR70+020	126,00	2,00	1,70	1,00	3,40	4943,81	
	PR69+980	PR70+020	127,00	2,30	1,70	1,20	4,69	4948,50	
	PR69+980	PR70+020	128,00	2,10	1,40	1,30	3,82	4952,32	
	PR69+980	PR70+020	129,00	2,90	2,00	1,70	9,86	4962,18	
	PR69+980	PR70+020	130,00	4,10	3,00	1,60	19,68	4981,86	
	PR69+980	PR70+020	131,00	2,90	2,20	1,50	9,57	4991,43	
	PR69+980	PR70+020	132,00	2,00	3,40	1,20	8,16	4999,59	
Demolición de Roca	PR69+980	PR70+020	133,00	2,00	2,30	1,40	6,44	5006,03	
Remocion de derrumbe	PR69+980	PR70+020	134,00	2,40	2,30	1,30	7,18	5013,21	
Margen Izquierdo	PR69+980	PR70+020	135,00	2,90	2,00	1,60	9,28	5022,49	
PR 69+980 - PR 70+020	PR69+980	PR70+020	136,00	3,40	3,20	1,80	19,58	5042,07	
Sector el Diez A	PR69+980	PR70+020	137,00	2,40	1,70	1,10	4,49	5046,56	
Ruta 6002	PR69+980	PR70+020	138,00	2,50	1,80	1,30	5,85	5052,41	
	PR69+980	PR70+020	139,00	2,70	2,30	1,50	9,32	5061,72	
	PR69+980	PR70+020	140,00	2,30	1,70	1,30	5,08	5066,81	
	PR69+980	PR70+020	141,00	1,40	1,20	1,30	2,18	5068,99	
	PR69+980	PR70+020	142,00	2,40	2,00	1,50	7,20	5076,19	
	PR69+980	PR70+020	143,00	2,10	1,70	1,40	5,00	5081,19	
	PR69+980	PR70+020	144,00	1,50	1,10	1,20	1,98	5083,17	

"MEJORAMIENTO, MANTENIMIENTO, ATENCIÓN DE SITIOS CRÍTICOS, GESTIÓN PREDIAL, SOCIAL Y AMBIENTAL SOSTENIBLE DE LA CARRETERA MEDELLIN - QUIBDÓ EN LOS DEPARTAMENTOS DEL CHOCÓ Y ANTIOQUIA"

CONSORCIO CONEXIÓN MEDELLÍN - QUIBDÓ

MEMORIA DE CANTIDADES DE OBRA

			FECHA	30	9	2025
SOPORTE ACTA No.	11	**UNIDAD EJECUTORA**	GRUPO SUR OCCIDENTE		
CONTRATO No.	4303 DE 2024	**DIRECCIÓN TERRITORIAL**	CHOCÓ		
CONTRATISTA	CONSORCIO CONEXIÓN MEDELLÍN - QUIBDÓ	**SUPERVISOR DEL PROYECTO (INVIAS)**	ING. YEZID ALBERTO CHAMAT LUNA		
INTERVENTOR	CONSORCIO CORDILLERA OCCIDENTAL	**GESTOR TECNICO DEL PROYECTO**	ING. VICTOR ANDRES GUTIERREZ PINEDA		
ITEM 210.2.1	Excavación en roca de la explanación y canales	**FRENTE DE OBRA**	Ruta 6002 La Mansa - Quibdó	**UNIDAD**	m3

LOCALIZACIÓN	PR INCIAL	PR FINAL	NUMERO	LONGITUD	ANCHO	ALTURA	VOLUMEN (M3)	VOLUMEN ACUMULADO
	PR69+980	PR70+020	145,00	3,70	2,40	2,20	19,54	5102,70
	PR69+980	PR70+020	146,00	2,70	2,60	1,90	13,34	5116,04
	PR69+980	PR70+020	147,00	3,15	2,70	2,50	21,26	5137,30
	PR69+980	PR70+020	148,00	1,90	2,60	1,80	8,89	5146,20
	PR69+980	PR70+020	149,00	1,70	1,60	2,20	5,98	5152,18
	PR69+980	PR70+020	150,00	2,50	2,30	1,40	8,05	5160,23
	PR69+980	PR70+020	151,00	3,20	2,10	1,80	12,10	5172,33
	PR69+980	PR70+020	152,00	2,56	3,10	1,95	15,48	5187,80
	PR69+980	PR70+020	153,00	1,95	1,85	2,10	7,58	5195,38
	PR69+980	PR70+020	154,00	1,80	1,60	1,50	4,32	5199,70
	PR69+980	PR70+020	155,00	3,60	3,00	2,60	28,08	5227,78
	PR69+980	PR70+020	156,00	3,00	2,00	2,60	15,60	5243,38
	PR69+980	PR70+020	157,00	4,30	3,10	2,60	34,66	5278,04
	PR69+980	PR70+020	158,00	2,60	1,90	1,80	8,89	5286,93
	PR69+980	PR70+020	159,00	3,10	1,80	1,60	8,93	5295,86
	PR69+980	PR70+020	160,00	5,20	3,70	2,60	50,02	5345,88
	PR69+980	PR70+020	161,00	2,60	1,90	1,80	8,89	5354,77
	PR69+980	PR70+020	162,00	1,50	1,60	1,30	3,12	5357,89
	PR69+980	PR70+020	163,00	3,80	3,40	2,60	33,59	5391,48
	PR69+980	PR70+020	164,00	2,70	2,20	2,60	15,44	5406,93
	PR69+980	PR70+020	165,00	3,10	2,40	2,60	19,34	5426,27
	PR69+980	PR70+020	166,00	3,15	2,70	2,60	22,11	5448,38
	PR69+980	PR70+020	167,00	2,80	2,60	2,60	18,93	5467,31
	PR69+980	PR70+020	168,00	1,90	3,10	1,80	10,60	5477,91
	PR69+980	PR70+020	169,00	2,15	2,30	2,60	12,86	5490,77
	PR69+980	PR70+020	170,00	3,30	2,80	2,60	24,02	5514,80
	PR69+980	PR70+020	171,00	2,50	2,20	2,60	14,30	5529,10
	PR69+980	PR70+020	172,00	1,70	1,90	1,80	5,81	5534,91
	PR69+980	PR70+020	173,00	5,50	5,20	2,60	74,36	5609,27
	PR69+980	PR70+020	174,00	2,90	2,60	1,60	12,06	5621,33
	PR69+980	PR70+020	175,00	3,00	2,80	1,50	12,60	5633,93
	PR69+980	PR70+020	176,00	1,90	2,50	1,60	7,60	5641,53
	PR69+980	PR70+020	177,00	2,50	1,90	1,40	6,65	5648,18
	PR69+980	PR70+020	178,00	2,10	1,90	1,50	5,98	5654,17
	PR69+980	PR70+020	179,00	3,10	1,60	1,70	8,43	5662,60
	PR69+980	PR70+020	180,00	2,40	1,40	1,20	4,03	5666,63
	PR69+980	PR70+020	181,00	2,40	1,50	1,50	5,40	5672,03
	PR69+980	PR70+020	182,00	1,70	1,30	1,20	2,65	5674,68
	PR69+980	PR70+020	183,00	2,80	1,70	2,60	12,38	5687,06
	PR69+980	PR70+020	184,00	1,90	1,80	1,50	5,13	5692,19
	PR69+980	PR70+020	185,00	2,30	1,90	1,60	6,99	5699,18
	PR69+980	PR70+020	186,00	2,50	1,90	1,50	7,13	5706,31
	PR69+980	PR70+020	187,00	2,20	1,90	1,60	6,69	5713,00
	PR69+980	PR70+020	188,00	1,90	1,80	1,50	5,13	5718,13
	PR69+980	PR70+020	189,00	3,80	2,70	2,60	26,68	5744,80
	PR69+980	PR70+020	190,00	2,30	2,10	1,70	8,21	5753,01
	PR69+980	PR70+020	191,00	3,20	2,10	2,60	17,47	5770,48
	PR69+980	PR70+020	192,00	2,40	2,00	1,60	7,68	5778,16
	PR69+980	PR70+020	193,00	1,40	1,80	1,60	4,03	5782,20
	PR69+980	PR70+020	194,00	2,10	1,90	1,50	5,98	5788,18
	PR69+980	PR70+020	195,00	1,80	1,70	1,40	4,28	5792,47
	PR69+980	PR70+020	196,00	2,90	3,40	2,60	25,64	5818,10
	PR69+980	PR70+020	197,00	4,50	3,60	2,60	42,12	5860,22
	PR69+980	PR70+020	198,00	2,80	1,90	2,60	13,83	5874,05
	PR69+980	PR70+020	199,00	1,90	1,90	1,60	5,78	5879,83
	PR69+980	PR70+020	200,00	3,40	2,80	2,00	19,04	5898,87
	PR69+980	PR70+020	201,00	2,60	1,90	2,60	12,84	5911,71
	PR69+980	PR70+020	202,00	1,90	1,80	1,60	5,47	5917,19
	PR69+980	PR70+020	203,00	1,95	2,40	1,60	7,49	5924,67
	PR69+980	PR70+020	204,00	3,45	1,90	2,60	17,04	5941,72
	PR69+980	PR70+020	205,00	1,80	1,70	1,60	4,90	5946,61
	PR69+980	PR70+020	206,00	2,50	2,20	2,60	14,30	5960,91
	PR69+980	PR70+020	207,00	1,70	2,10	1,60	5,71	5966,62
	PR69+980	PR70+020	208,00	1,50	1,80	1,60	4,32	5970,94
	PR69+980	PR70+020	209,00	2,25	2,00	1,60	7,20	5978,14
	PR69+980	PR70+020	210,00	3,40	2,70	2,60	23,67	6002,01
	PR69+980	PR70+020	211,00	2,90	2,70	2,60	20,36	6022,37
	PR69+980	PR70+020	212,00	2,60	1,90	1,60	7,90	6030,27
	PR69+980	PR70+020	213,00	2,10	2,00	1,60	6,72	6036,99
	PR69+980	PR70+020	214,00	3,40	3,50	2,00	23,80	6060,79
	PR69+980	PR70+020	215,00	2,30	2,10	1,50	7,25	6068,04
	PR69+980	PR70+020	216,00	2,30	2,10	1,70	8,21	6076,25
	PR69+980	PR70+020	217,00	1,70	1,40	1,20	2,86	6079,11
	PR69+980	PR70+020	218,00	1,50	1,40	1,70	3,57	6082,68
	PR69+980	PR70+020	219,00	2,90	2,00	2,20	12,76	6095,44
	PR69+980	PR70+020	220,00	6,40	2,90	1,60	29,70	6125,13
	PR69+980	PR70+020	221,00	2,50	1,30	1,70	5,52	6130,66
	PR69+980	PR70+020	222,00	1,90	1,30	1,30	3,21	6133,87
	PR69+980	PR70+020	223,00	2,10	1,60	1,40	4,70	6138,57
	PR69+980	PR70+020	224,00	2,50	1,60	1,20	4,80	6143,37
	PR69+980	PR70+020	225,00	2,00	1,40	1,60	4,48	6147,85
	PR69+980	PR70+020	226,00	1,80	1,40	1,30	3,28	6151,13
	PR69+980	PR70+020	227,00	2,80	1,50	1,30	5,46	6156,59
	PR69+980	PR70+020	228,00	1,30	1,30	1,20	2,03	6158,62
	PR69+980	PR70+020	229,00	1,90	1,80	1,50	5,13	6163,75
	PR69+980	PR70+020	230,00	2,00	2,10	1,60	6,72	6170,47
	PR69+980	PR70+020	231,00	1,90	2,10	1,50	5,98	6176,45
	PR69+980	PR70+020	232,00	1,80	2,50	1,30	5,85	6182,30
	PR69+980	PR70+020	233,00	2,70	2,60	2,60	18,25	6200,55
	PR69+980	PR70+020	234,00	1,80	2,10	1,60	6,05	6206,60
	PR69+980	PR70+020	235,00	1,95	2,15	1,60	6,71	6213,31
	PR69+980	PR70+020	236,00	3,25	2,15	1,80	12,58	6225,89
	PR69+980	PR70+020	237,00	2,90	2,85	2,60	21,49	6247,38
	PR69+980	PR70+020	238,00	2,10	2,45	1,60	8,23	6255,61
	PR69+980	PR70+020	239,00	3,10	2,70	2,60	21,76	6277,37
	PR69+980	PR70+020	240,00	3,05	2,75	2,60	21,81	6299,18
	PR69+980	PR70+020	241,00	2,70	1,70	1,40	6,43	6305,60
	PR69+980	PR70+020	242,00	1,30	1,20	1,50	2,34	6307,94
	PR69+980	PR70+020	243,00	1,40	2,20	1,30	4,00	6311,95
	PR69+980	PR70+020	244,00	1,70	1,20	1,10	2,24	6314,19
	PR69+980	PR70+020	245,00	2,20	2,30	1,40	7,08	6321,28
	PR69+980	PR70+020	246,00	1,80	1,50	1,20	3,24	6324,52
	PR69+980	PR70+020	247,00	1,30	1,20	1,10	1,72	6326,23
	PR69+980	PR70+020	248,00	3,50	1,80	1,20	7,56	6333,79
	PR69+980	PR70+020	249,00	1,50	1,20	1,20	2,16	6335,95
	PR69+980	PR70+020	250,00	1,40	1,50	1,00	2,10	6338,05
	PR69+980	PR70+020	251,00	1,40	1,10	1,20	1,85	6339,90
	PR69+980	PR70+020	252,00	1,40	1,30	1,20	2,18	6342,08
	PR69+980	PR70+020	253,00	1,60	1,20	1,10	2,11	6344,20
	PR69+980	PR70+020	254,00	3,10	2,90	2,60	23,37	6367,57
	PR69+980	PR70+020	255,00	2,80	2,50	2,60	18,20	6385,77
	PR69+980	PR70+020	256,00	1,95	1,90	1,80	6,67	6392,44
	PR69+980	PR70+020	257,00	2,80	2,70	2,60	19,66	6412,09
	PR69+980	PR70+020	258,00	3,10	2,80	2,60	22,57	6434,66
	PR69+980	PR70+020	259,00	2,90	1,80	1,60	8,35	6443,01
	PR69+980	PR70+020	260,00	2,80	2,10	2,00	11,76	6454,77
	PR69+980	PR70+020	261,00	1,85	1,90	1,60	5,62	6460,40
	PR69+980	PR70+020	262,00	2,50	1,60	1,60	6,40	6466,80
	PR69+980	PR70+020	263,00	2,40	1,60	1,50	5,76	6472,56
	PR69+980	PR70+020	264,00	1,60	1,40	1,30	2,91	6475,47
	PR69+980	PR70+020	265,00	2,00	2,20	1,00	4,40	6479,87
	PR69+980	PR70+020	266,00	1,20	1,00	1,00	1,20	6481,07
	PR69+980	PR70+020	267,00	3,10	4,10	2,60	33,05	6514,12
	PR69+980	PR70+020	268,00	3,30	3,10	1,80	18,41	6532,53
	PR69+980	PR70+020	269,00	2,90	2,70	2,60	20,36	6552,89
	PR69+980	PR70+020	270,00	1,90	1,80	1,60	5,47	6558,36
NOTA: Volumenes Obtenidos a partir de medicion directa de rocas calculados	PR69+980	PR70+020	271,00	4,30	3,10	2,60	34,66	6593,02
	PR69+980	PR70+020	272,00	2,60	1,90	1,80	8,89	6601,91
	PR69+980	PR70+020	273,00	3,10	1,80	1,60	8,93	6610,84
			Subtotal					6610,84
			TOTAL					**6610,84**

REGISTRO FOTOGRAFICO

Firma

Nombre: JOSE FERNANDO TORRES LAGOS
Residente de Obra
Matricula No. 01197-0456 CPITVC

Firma

Nombre: Hernán Motta Vargas
Residente de Interventoría
Matricula No. 19202-101838 CAU

"MEJORAMIENTO, MANTENIMIENTO, ATENCIÓN DE SITIOS CRÍTICOS, GESTIÓN PREDIAL, SOCIAL Y AMBIENTAL SOSTENIBLE DE LA CARRETERA MEDELLIN - QUIBDÓ EN LOS DEPARTAMENTOS DEL CHOCÓ Y ANTIOQUIA"

CONSORCIO CONEXIÓN MEDELLÍN - QUIBDÓ

MEMORIA DE CANTIDADES DE OBRA

			FECHA	30	9	2025
SOPORTE ACTA No.	11	**UNIDAD EJECUTORA**	GRUPO SUR OCCIDENTE			
CONTRATO No.	4303 DE 2024	**DIRECCIÓN TERRITORIAL**	CHOCÓ			
CONTRATISTA	CONSORCIO CONEXIÓN MEDELLÍN - QUIBDÓ	**SUPERVISOR DEL PROYECTO (INVIAS)**	ING. YEZID ALBERTO CHAMAT LUNA			
INTERVENTOR	CONSORCIO CORDILLERA OCCIDENTAL	**GESTOR TECNICO DEL PROYECTO**	ING. VICTOR ANDRES GUTIERREZ PINEDA			
ITEM 210.2.1	Excavación en roca de la explanación y canales	**FRENTE DE OBRA**	Ruta 6002 La Mansa - Quibdó	**UNIDAD**	m3	

LOCALIZACIÓN	PR INCIAL	PR FINAL	LONGITUD	ANCHO	CARRIL/ MARGEN	ÁREA	VOLUMEN (M3)	VOLUMEN ACUMULADO	REGISTRO FOTOGRAFICO
Excavación Mecanica Conformación de Taludes Margen Izquierdo PR 43+925 - PR 44+210 Sector Olaya 2 Ruta 6002	PR43+925	PR43+930	5,00	Chaflan	Izquierdo	12,41	31,02	31,02	
	PR43+930	PR43+935	5,00	Chaflan	Izquierdo	50,98	158,46	189,48	
	PR43+935	PR43+940	5,00	Chaflan	Izquierdo	82,31	333,22	522,70	
	PR43+940	PR43+945	5,00	Chaflan	Izquierdo	90,74	432,64	955,34	
	PR43+945	PR43+950	5,00	Chaflan	Izquierdo	68,36	397,76	1353,10	
	PR43+950	PR43+955	5,00	Chaflan	Izquierdo	38,38	266,84	1619,94	
	PR43+955	PR43+960	5,00	Chaflan	Izquierdo	44,02	205,99	1825,93	
	PR43+960	PR43+965	5,00	Chaflan	Izquierdo	68,04	280,15	2106,08	
	PR43+965	PR43+970	5,00	Chaflan	Izquierdo	89,86	303,55	2409,63	
	PR43+970	PR43+975	5,00	Chaflan	Izquierdo	102,67	370,92	2780,55	
	PR43+975	PR43+980	5,00	Chaflan	Izquierdo	103,87	398,24	3178,79	
	PR43+980	PR43+985	5,00	Chaflan	Izquierdo	95,79	386,72	3565,51	
	PR43+985	PR43+990	5,00	Chaflan	Izquierdo	73,76	329,73	3895,24	
	PR43+990	PR43+995	5,00	Chaflan	Izquierdo	63,50	264,95	4160,20	
	PR43+995	PR44+000	5,00	Chaflan	Izquierdo	60,16	235,78	4395,98	
	PR44+000	PR44+005	5,00	Chaflan	Izquierdo	67,40	243,49	4639,47	
	PR44+005	PR44+010	5,00	Chaflan	Izquierdo	90,84	303,67	4943,14	
	PR44+010	PR44+015	5,00	Chaflan	Izquierdo	107,05	378,90	5322,04	
	PR44+015	PR44+020	5,00	Chaflan	Izquierdo	106,12	532,92	5854,96	
	PR44+020	PR44+025	5,00	Chaflan	Izquierdo	90,84	492,40	6347,35	
	PR44+025	PR44+030	5,00	Chaflan	Izquierdo	69,06	399,74	6747,09	
	PR44+030	PR44+035	5,00	Chaflan	Izquierdo	73,87	357,32	7104,41	
	PR44+035	PR44+040	5,00	Chaflan	Izquierdo	84,26	395,34	7499,75	
	PR44+040	PR44+045	5,00	Chaflan	Izquierdo	93,26	443,81	7943,56	
	PR44+045	PR44+050	5,00	Chaflan	Izquierdo	107,80	502,65	8446,21	
	PR44+050	PR44+055	5,00	Chaflan	Izquierdo	113,63	553,57	8999,78	
	PR44+055	PR44+060	5,00	Chaflan	Izquierdo	107,51	552,83	9552,61	
	PR44+060	PR44+065	5,00	Chaflan	Izquierdo	87,99	488,74	10041,35	
	PR44+065	PR44+070	5,00	Chaflan	Izquierdo	65,57	650,88	10692,23	
	PR44+070	PR44+075	5,00	Chaflan	Izquierdo	59,06	527,70	11219,93	
	PR44+075	PR44+080	5,00	Chaflan	Izquierdo	65,50	521,94	11741,87	
	PR44+080	PR44+085	5,00	Chaflan	Izquierdo	72,84	573,90	12315,77	
	PR44+085	PR44+090	5,00	Chaflan	Izquierdo	85,58	396,06	12711,84	
	PR44+090	PR44+095	5,00	Chaflan	Izquierdo	79,97	413,88	13125,72	
	PR44+095	PR44+100	5,00	Chaflan	Izquierdo	71,43	378,50	13504,22	
	PR44+100	PR44+105	5,00	Chaflan	Izquierdo	63,11	336,36	13840,58	
	PR44+105	PR44+110	5,00	Chaflan	Izquierdo	53,14	290,62	14131,20	
	PR44+110	PR44+115	5,00	Chaflan	Izquierdo	50,82	259,89	14391,09	
	PR44+115	PR44+120	5,00	Chaflan	Izquierdo	49,50	250,79	14641,88	
	PR44+120	PR44+125	5,00	Chaflan	Izquierdo	49,76	248,16	14890,04	
	PR44+125	PR44+130	5,00	Chaflan	Izquierdo	46,16	239,80	15129,85	
	PR44+130	PR44+135	5,00	Chaflan	Izquierdo	39,65	214,51	15344,36	
	PR44+135	PR44+140	5,00	Chaflan	Izquierdo	32,54	180,47	15524,83	
	PR44+140	PR44+145	5,00	Chaflan	Izquierdo	26,77	148,27	15673,10	
	PR44+145	PR44+150	5,00	Chaflan	Izquierdo	27,48	64,66	15737,76	
	PR44+150	PR44+155	5,00	Chaflan	Izquierdo	35,00	77,69	15815,45	
	PR44+155	PR44+160	5,00	Chaflan	Izquierdo	32,70	85,82	15901,27	
	PR44+160	PR44+165	5,00	Chaflan	Izquierdo	29,18	78,29	15979,56	
	PR44+165	PR44+170	5,00	Chaflan	Izquierdo	22,42	64,84	16044,40	
	PR44+170	PR44+175	5,00	Chaflan	Izquierdo	18,42	50,78	16095,18	
	PR44+175	PR44+180	5,00	Chaflan	Izquierdo	14,98	41,27	16136,45	
NOTA: Áreas y Volumenes Obtenidos a partir de Secciones Transversales Anexas	PR44+180	PR44+185	5,00	Chaflan	Izquierdo	15,11	37,34	16173,79	
	PR44+185	PR44+190	5,00	Chaflan	Izquierdo	15,92	39,22	16213,01	
	PR44+190	PR44+195	5,00	Chaflan	Izquierdo	13,02	36,20	16249,22	
Subtotal Acumulado								*16249,22*	
Descuento Acumulado Acta Nº 10 Agosto 2025 (PR 43+925 - PR 44+160) Olaya 2								*-14245,97*	
Subtotal Tramo Presente Acta								*2003,25*	
	PR44+730	PR44+735	5,00	Chaflan	Izquierdo	0,00	0,00	0,00	
	PR44+735	PR44+740	5,00	Chaflan	Izquierdo	34,23	93,29	93,29	
	PR44+740	PR44+745	5,00	Chaflan	Izquierdo	71,61	291,54	384,83	
	PR44+745	PR44+750	5,00	Chaflan	Izquierdo	117,78	526,74	911,57	
	PR44+750	PR44+755	5,00	Chaflan	Izquierdo	129,42	694,98	1606,55	
	PR44+755	PR44+760	5,00	Chaflan	Izquierdo	137,22	666,59	2273,14	
	PR44+760	PR44+765	5,00	Chaflan	Izquierdo	168,13	763,39	3036,53	
	PR44+765	PR44+770	5,00	Chaflan	Izquierdo	172,27	851,00	3887,53	
	PR44+770	PR44+775	5,00	Chaflan	Izquierdo	178,98	878,11	4765,64	
	PR44+775	PR44+780	5,00	Chaflan	Izquierdo	182,03	902,53	5668,17	
	PR44+780	PR44+785	5,00	Chaflan	Izquierdo	161,63	859,15	6527,32	
	PR44+785	PR44+790	5,00	Chaflan	Izquierdo	155,04	791,67	7318,99	

"MEJORAMIENTO, MANTENIMIENTO, ATENCIÓN DE SITIOS CRÍTICOS, GESTIÓN PREDIAL, SOCIAL Y AMBIENTAL SOSTENIBLE DE LA CARRETERA MEDELLIN - QUIBDÓ EN LOS DEPARTAMENTOS DEL CHOCÓ Y ANTIOQUIA"

MEMORIA DE CANTIDADES DE OBRA

CONSORCIO CONEXIÓN MEDELLÍN - QUIBDÓ

			FECHA	30	9	2025
SOPORTE ACTA No.	11	**UNIDAD EJECUTORA**	GRUPO SUR OCCIDENTE		
CONTRATO No.	4303 DE 2024	**DIRECCIÓN TERRITORIAL**	CHOCÓ		
CONTRATISTA	CONSORCIO CONEXIÓN MEDELLÍN - QUIBDÓ	**SUPERVISOR DEL PROYECTO (INVIAS)**	ING. YEZID ALBERTO CHAMAT LUNA		
INTERVENTOR	CONSORCIO CORDILLERA OCCIDENTAL	**GESTOR TECNICO DEL PROYECTO**	ING. VICTOR ANDRES GUTIERREZ PINEDA		
ITEM 210.2.1	Excavación en roca de la explanación y canales	**FRENTE DE OBRA**	Ruta 6002 La Mansa - Quibdó	**UNIDAD**	m3

LOCALIZACIÓN	PR INCIAL	PR FINAL	LONGITUD	ANCHO	CARRIL/ MARGEN	ÁREA	VOLUMEN (M3)	VOLUMEN ACUMULADO
Excavación en Roca Conformación de Taludes Margen Izquierdo PR 44+745 - PR 45+080 Sector Toldas Ruta 6002	PR44+790	PR44+795	5,00	Chaflan	Izquierdo	146,20	753,09	8072,08
	PR44+795	PR44+800	5,00	Chaflan	Izquierdo	162,24	771,10	8843,18
	PR44+800	PR44+805	5,00	Chaflan	Izquierdo	146,02	770,65	9613,83
	PR44+805	PR44+810	5,00	Chaflan	Izquierdo	121,64	622,67	10236,50
	PR44+810	PR44+815	5,00	Chaflan	Izquierdo	95,18	484,16	10720,66
	PR44+815	PR44+820	5,00	Chaflan	Izquierdo	111,85	465,61	11186,27
	PR44+820	PR44+825	5,00	Chaflan	Izquierdo	103,10	486,17	11672,44
	PR44+825	PR44+830	5,00	Chaflan	Izquierdo	88,11	428,61	12101,05
	PR44+830	PR44+835	5,00	Chaflan	Izquierdo	93,15	398,68	12499,73
	PR44+835	PR44+840	5,00	Chaflan	Izquierdo	114,02	482,85	12982,58
	PR44+840	PR44+845	5,00	Chaflan	Izquierdo	116,20	575,54	13558,12
	PR44+845	PR44+850	5,00	Chaflan	Izquierdo	88,68	512,19	14070,31
	PR44+850	PR44+855	5,00	Chaflan	Izquierdo	69,77	396,12	14466,43
	PR44+855	PR44+860	5,00	Chaflan	Izquierdo	57,06	317,07	14783,50
	PR44+860	PR44+865	5,00	Chaflan	Izquierdo	44,67	254,31	15037,81
	PR44+865	PR44+870	5,00	Chaflan	Izquierdo	35,28	199,86	15237,67
	PR44+870	PR44+875	5,00	Chaflan	Izquierdo	29,05	160,82	15398,49
	PR44+875	PR44+880	5,00	Chaflan	Izquierdo	33,33	155,96	15554,45
	PR44+880	PR44+885	5,00	Chaflan	Izquierdo	28,81	155,36	15709,81
	PR44+885	PR44+890	5,00	Chaflan	Izquierdo	27,18	139,98	15849,79
	PR44+890	PR44+895	5,00	Chaflan	Izquierdo	30,32	143,76	15993,55
	PR44+895	PR44+900	5,00	Chaflan	Izquierdo	38,91	173,07	16166,62
	PR44+900	PR44+905	5,00	Chaflan	Izquierdo	43,25	205,40	16372,02
	PR44+905	PR44+910	5,00	Chaflan	Izquierdo	41,64	212,24	16584,26
	PR44+910	PR44+915	5,00	Chaflan	Izquierdo	50,73	265,19	16849,45
	PR44+915	PR44+920	5,00	Chaflan	Izquierdo	18,77	228,35	17077,80
	PR44+920	PR44+925	5,00	Chaflan	Izquierdo	0,00	62,09	17139,89
	PR44+925	PR44+930	5,00	Chaflan	Izquierdo	0,00	0,00	17139,89
	PR44+930	PR44+935	5,00	Chaflan	Izquierdo	5,86	15,00	17154,89
	PR44+935	PR44+940	5,00	Chaflan	Izquierdo	11,51	44,19	17199,08
	PR44+940	PR44+945	5,00	Chaflan	Izquierdo	12,83	61,31	17260,39
	PR44+945	PR44+950	5,00	Chaflan	Izquierdo	10,18	57,39	17317,78
	PR44+950	PR44+955	5,00	Chaflan	Izquierdo	20,61	77,03	17394,81
	PR44+955	PR44+960	5,00	Chaflan	Izquierdo	35,97	141,46	17536,27
	PR44+960	PR44+965	5,00	Chaflan	Izquierdo	57,81	234,44	17770,71
	PR44+965	PR44+970	5,00	Chaflan	Izquierdo	77,92	339,32	18110,03
	PR44+970	PR44+975	5,00	Chaflan	Izquierdo	90,72	421,60	18531,63
	PR44+975	PR44+980	5,00	Chaflan	Izquierdo	88,14	447,16	18978,79
	PR44+980	PR44+985	5,00	Chaflan	Izquierdo	67,05	380,44	19359,23
	PR44+985	PR44+990	5,00	Chaflan	Izquierdo	59,30	309,01	19668,24
	PR44+990	PR44+995	5,00	Chaflan	Izquierdo	52,16	272,48	19940,72
	PR44+995	PR45+000	5,00	Chaflan	Izquierdo	57,01	266,80	20207,52
	PR45+000	PR45+005	5,00	Chaflan	Izquierdo	52,08	272,73	20480,25
	PR45+005	PR45+010	5,00	Chaflan	Izquierdo	57,53	274,02	20754,27
	PR45+010	PR45+015	5,00	Chaflan	Izquierdo	48,66	265,46	21019,73
	PR45+015	PR45+020	5,00	Chaflan	Izquierdo	54,06	263,66	21283,39
	PR45+020	PR45+025	5,00	Chaflan	Izquierdo	49,70	276,76	21560,15
	PR45+025	PR45+030	5,00	Chaflan	Izquierdo	44,05	250,43	21810,58
	PR45+030	PR45+035	5,00	Chaflan	Izquierdo	43,26	230,72	22041,30
	PR45+035	PR45+040	5,00	Chaflan	Izquierdo	40,51	218,58	22259,88
	PR45+040	PR45+045	5,00	Chaflan	Izquierdo	51,30	238,79	22498,67
	PR45+045	PR45+050	5,00	Chaflan	Izquierdo	45,55	252,43	22751,10
	PR45+050	PR45+055	5,00	Chaflan	Izquierdo	32,32	203,74	22954,84
	PR45+055	PR45+060	5,00	Chaflan	Izquierdo	24,14	147,01	23101,85
	PR45+060	PR45+065	5,00	Chaflan	Izquierdo	18,44	110,22	23212,07
NOTA: Áreas y Volumenes Obtenidos a partir de Secciones Transversales Anexas	PR45+060	PR45+065	5,00	Chaflan	Izquierdo	12,89	82,29	23294,36
	PR45+065	PR45+070	5,00	Chaflan	Izquierdo	3,24	40,33	23334,69
	PR45+070	PR45+075	5,00	Chaflan	Izquierdo	0,00	8,10	23342,79
Subtotal Acumulado								*23342,79*
Descuento Acumulado Acta Nº 10 Agosto 2025 (PR 44+550 - PR 44+740) Toldas								*-12592,77*
Subtotal Tramo Presente Acta								*10750,02*
Subtotal Presente Acta								*12753,27*
TOTAL								**12753,27**

REGISTRO FOTOGRAFICO

Firma

Nombre: JOSE FERNANDO TORRES LAGOS

Residente de Obra

Matrícula No. 01197-0456 CPITVC

Firma

Nombre: Hernán Motta Vargas

Residente de Interventoría

Matricula No. 19202-101838 CAU

"MEJORAMIENTO, MANTENIMIENTO, ATENCIÓN DE SITIOS CRÍTICOS, GESTIÓN PREDIAL, SOCIAL Y AMBIENTAL SOSTENIBLE DE LA CARRETERA MEDELLIN - QUIBDÓ EN LOS DEPARTAMENTOS DEL CHOCÓ Y ANTIOQUIA"

MEMORIA DE CANTIDADES DE OBRA

CONSORCIO CONEXIÓN MEDELLÍN - QUIBDÓ

			FECHA	30	9	2025
SOPORTE ACTA No.	11	**UNIDAD EJECUTORA**	GRUPO SUR OCCIDENTE		
CONTRATO No.	4303 DE 2024	**DIRECCIÓN TERRITORIAL**	CHOCÓ		
CONTRATISTA	CONSORCIO CONEXIÓN MEDELLÍN - QUIBDÓ	**SUPERVISOR DEL PROYECTO (INVIAS)**	ING. YEZID ALBERTO CHAMAT LUNA		
INTERVENTOR	CONSORCIO CORDILLERA OCCIDENTAL	**GESTOR TECNICO DEL PROYECTO**	ING. VICTOR ANDRES GUTIERREZ PINEDA		
ITEM 210.2.2	Excavación en material común de la explanación y canales	**FRENTE DE OBRA**	Ruta 6002 La Mansa - Quibdó	**UNIDAD**	m3

LOCALIZACIÓN	PR INCIAL	PR FINAL	LONGITUD	ANCHO	CARRIL/ MARGEN	ÁREA	VOLUMEN (M3)	VOLUMEN ACUMULADO
Excavación Mecanica Conformación de Taludes Margen Izquierdo PR 43+765 - PR 43+830 Sector Olaya 1 Ruta 6002	PR43+765	PR43+770	5,00	Chaflan	Izquierdo	0,00	0,00	0,00
	PR43+770	PR43+775	5,00	Chaflan	Izquierdo	1,57	3,93	3,93
	PR43+775	PR43+780	5,00	Chaflan	Izquierdo	21,44	57,52	61,45
	PR43+780	PR43+785	5,00	Chaflan	Izquierdo	44,14	163,96	225,41
	PR43+785	PR43+790	5,00	Chaflan	Izquierdo	50,53	236,69	462,10
	PR43+790	PR43+795	5,00	Chaflan	Izquierdo	42,25	231,95	694,05
	PR43+795	PR43+800	5,00	Chaflan	Izquierdo	31,03	183,20	877,25
	PR43+800	PR43+805	5,00	Chaflan	Izquierdo	30,91	154,87	1032,12
	PR43+805	PR43+810	5,00	Chaflan	Izquierdo	31,00	154,79	1186,91
	PR43+810	PR43+815	5,00	Chaflan	Izquierdo	11,38	105,94	1292,85
NOTA: Áreas y Volumenes Obtenidos a partir de Secciones Transversales Anexas	PR43+815	PR43+820	5,00	Chaflan	Izquierdo	15,71	67,71	1360,56
	PR43+820	PR43+825	5,00	Chaflan	Izquierdo	1,41	31,06	1391,62
	PR43+825	PR43+830	5,00	Chaflan	Izquierdo	0,00	2,56	1394,18
Subtotal Acumulado								*1394,18*
Descuento Acumulado Acta Nº 10 Agosto 2025 (PR 43+780 - PR 43+845) - Olaya 1								*-1333,29*
Subtotal Tramo Presente Acta								*60,89*
Excavación Mecanica Conformación de Taludes Margen Izquierdo PR 43+925 - PR 44+160 Sector Olaya 2 Ruta 6002	PR43+925	PR43+930	5,00	Chaflan	Izquierdo	31,02	77,55	77,55
	PR43+930	PR43+935	5,00	Chaflan	Izquierdo	127,44	396,15	473,70
	PR43+935	PR43+940	5,00	Chaflan	Izquierdo	205,78	833,04	1306,74
	PR43+940	PR43+945	5,00	Chaflan	Izquierdo	226,86	1081,61	2388,35
	PR43+945	PR43+950	5,00	Chaflan	Izquierdo	170,89	994,39	3382,74
	PR43+950	PR43+955	5,00	Chaflan	Izquierdo	95,95	667,11	4049,85
	PR43+955	PR43+960	5,00	Chaflan	Izquierdo	110,04	514,97	4564,82
	PR43+960	PR43+965	5,00	Chaflan	Izquierdo	170,11	700,38	5265,20
	PR43+965	PR43+970	5,00	Chaflan	Izquierdo	224,66	758,87	6024,07
	PR43+970	PR43+975	5,00	Chaflan	Izquierdo	256,67	927,31	6951,38
	PR43+975	PR43+980	5,00	Chaflan	Izquierdo	259,67	995,59	7946,97
	PR43+980	PR43+985	5,00	Chaflan	Izquierdo	239,47	966,81	8913,78
	PR43+985	PR43+990	5,00	Chaflan	Izquierdo	184,40	824,33	9738,11
	PR43+990	PR43+995	5,00	Chaflan	Izquierdo	158,75	662,38	10400,49
	PR43+995	PR44+000	5,00	Chaflan	Izquierdo	150,41	589,46	10989,95
	PR44+000	PR44+005	5,00	Chaflan	Izquierdo	168,50	608,73	11598,68
	PR44+005	PR44+010	5,00	Chaflan	Izquierdo	227,09	759,17	12357,85
	PR44+010	PR44+015	5,00	Chaflan	Izquierdo	267,62	947,24	13305,09
	PR44+015	PR44+020	5,00	Chaflan	Izquierdo	265,30	1332,30	14637,39
	PR44+020	PR44+025	5,00	Chaflan	Izquierdo	227,10	1230,99	15868,38
	PR44+025	PR44+030	5,00	Chaflan	Izquierdo	172,64	999,35	16867,73
	PR44+030	PR44+035	5,00	Chaflan	Izquierdo	184,68	893,30	17761,03
	PR44+035	PR44+040	5,00	Chaflan	Izquierdo	210,66	988,34	18749,37
	PR44+040	PR44+045	5,00	Chaflan	Izquierdo	233,15	1109,52	19858,89
	PR44+045	PR44+050	5,00	Chaflan	Izquierdo	269,50	1256,63	21115,52
	PR44+050	PR44+055	5,00	Chaflan	Izquierdo	284,07	1383,93	22499,45
	PR44+055	PR44+060	5,00	Chaflan	Izquierdo	268,77	1382,08	23881,53
	PR44+060	PR44+065	5,00	Chaflan	Izquierdo	219,97	1221,84	25103,37
	PR44+065	PR44+070	5,00	Chaflan	Izquierdo	163,93	1627,21	26730,58
	PR44+070	PR44+075	5,00	Chaflan	Izquierdo	147,65	1319,24	28049,82
	PR44+075	PR44+080	5,00	Chaflan	Izquierdo	163,76	1304,85	29354,67
	PR44+080	PR44+085	5,00	Chaflan	Izquierdo	182,10	1434,76	30789,43
	PR44+085	PR44+090	5,00	Chaflan	Izquierdo	213,96	990,16	31779,59
	PR44+090	PR44+095	5,00	Chaflan	Izquierdo	199,92	1034,71	32814,30
	PR44+095	PR44+100	5,00	Chaflan	Izquierdo	178,58	946,26	33760,56
	PR44+100	PR44+105	5,00	Chaflan	Izquierdo	157,78	840,90	34601,46
	PR44+105	PR44+110	5,00	Chaflan	Izquierdo	132,84	726,55	35328,01
	PR44+110	PR44+115	5,00	Chaflan	Izquierdo	127,05	649,72	35977,73
	PR44+115	PR44+120	5,00	Chaflan	Izquierdo	123,75	626,98	36604,71
	PR44+120	PR44+125	5,00	Chaflan	Izquierdo	124,41	620,40	37225,11
	PR44+125	PR44+130	5,00	Chaflan	Izquierdo	115,39	599,51	37824,62
	PR44+130	PR44+135	5,00	Chaflan	Izquierdo	99,12	536,28	38360,90
	PR44+135	PR44+140	5,00	Chaflan	Izquierdo	81,35	451,17	38812,07
	PR44+140	PR44+145	5,00	Chaflan	Izquierdo	66,92	370,67	39182,74
	PR44+145	PR44+150	5,00	Chaflan	Izquierdo	68,71	161,66	39344,40
	PR44+150	PR44+155	5,00	Chaflan	Izquierdo	87,49	194,23	39538,63
	PR44+155	PR44+160	5,00	Chaflan	Izquierdo	81,76	214,54	39753,17
	PR44+160	PR44+165	5,00	Chaflan	Izquierdo	72,95	195,73	39948,90

REGISTRO FOTOGRAFICO

"MEJORAMIENTO, MANTENIMIENTO, ATENCIÓN DE SITIOS CRÍTICOS, GESTIÓN PREDIAL, SOCIAL Y AMBIENTAL SOSTENIBLE DE LA CARRETERA MEDELLIN - QUIBDÓ EN LOS DEPARTAMENTOS DEL CHOCÓ Y ANTIOQUIA"

MEMORIA DE CANTIDADES DE OBRA

CONSORCIO CONEXIÓN MEDELLÍN - QUIBDÓ

			FECHA	30	9	2025
SOPORTE ACTA No.	11	**UNIDAD EJECUTORA**	GRUPO SUR OCCIDENTE			
CONTRATO No.	4303 DE 2024	**DIRECCIÓN TERRITORIAL**	CHOCÓ			
CONTRATISTA	CONSORCIO CONEXIÓN MEDELLÍN - QUIBDÓ	**SUPERVISOR DEL PROYECTO (INVIAS)**	ING. YEZID ALBERTO CHAMAT LUNA			
INTERVENTOR	CONSORCIO CORDILLERA OCCIDENTAL	**GESTOR TECNICO DEL PROYECTO**	ING. VICTOR ANDRES GUTIERREZ PINEDA			
ITEM 210.2.2	Excavación en material común de la explanación y canales	**FRENTE DE OBRA**	Ruta 6002 La Mansa - Quibdó	**UNIDAD**	m3	

LOCALIZACIÓN	PR INCIAL	PR FINAL	LONGITUD	ANCHO	CARRIL/ MARGEN	ÁREA	VOLUMEN (M3)	VOLUMEN ACUMULADO	REGISTRO FOTOGRAFICO
	PR44+165	PR44+170	5,00	Chaflan	Izquierdo	56,04	162,10	40111,00	
	PR44+170	PR44+175	5,00	Chaflan	Izquierdo	46,05	126,95	40237,95	
	PR44+175	PR44+180	5,00	Chaflan	Izquierdo	37,45	103,18	40341,13	
	PR44+180	PR44+185	5,00	Chaflan	Izquierdo	37,77	93,34	40434,47	
NOTA: Áreas y Volumenes Obtenidos a partir de Secciones Transversales Anexas	PR44+185	PR44+190	5,00	Chaflan	Izquierdo	39,81	98,06	40532,53	
	PR44+190	PR44+195	5,00	Chaflan	Izquierdo	32,55	90,51	40623,04	
Subtotal Acumulado								*40623,04*	
Descuento Acumulado Acta Nº 10 Agosto 2025 (PR 43+925 - PR 44+160) - Olaya 2								*-35614,93*	
Descuento Demolición de Roca Presente Acta - Olaya 2								*-2003,25*	
Subtotal Tramo Presente Acta								*3004,86*	
	PR66+380	PR66+385	5,00	Chaflan	Izquierdo	0,00	0,00	0,00	
	PR66+385	PR66+390	5,00	Chaflan	Izquierdo	5,01	12,53	12,53	
	PR66+390	PR66+395	5,00	Chaflan	Izquierdo	10,09	37,76	50,29	
	PR66+395	PR66+400	5,00	Chaflan	Izquierdo	24,82	87,29	137,58	
	PR66+400	PR66+405	5,00	Chaflan	Izquierdo	38,76	158,96	296,54	
	PR66+405	PR66+410	5,00	Chaflan	Izquierdo	51,07	91,90	388,44	
	PR66+410	PR66+415	5,00	Chaflan	Izquierdo	61,53	1,79	390,23	
	PR66+415	PR66+420	5,00	Chaflan	Izquierdo	64,07	0,05	390,28	
	PR66+420	PR66+425	5,00	Chaflan	Izquierdo	61,64	0,04	390,32	
	PR66+425	PR66+430	5,00	Chaflan	Izquierdo	58,89	0,03	390,35	
	PR66+430	PR66+435	5,00	Chaflan	Izquierdo	62,38	0,02	390,37	
	PR66+435	PR66+440	5,00	Chaflan	Izquierdo	69,78	0,05	390,42	
	PR66+440	PR66+445	5,00	Chaflan	Izquierdo	71,37	0,06	390,48	
	PR66+445	PR66+450	5,00	Chaflan	Izquierdo	73,31	0,04	390,52	
	PR66+450	PR66+455	5,00	Chaflan	Izquierdo	73,12	0,07	390,59	
	PR66+455	PR66+460	5,00	Chaflan	Izquierdo	76,34	7,12	397,71	
	PR66+460	PR66+465	5,00	Chaflan	Izquierdo	78,55	265,73	663,44	
	PR66+465	PR66+470	5,00	Chaflan	Izquierdo	89,76	420,78	1084,22	
	PR66+470	PR66+475	5,00	Chaflan	Izquierdo	100,97	628,31	1712,53	
	PR66+475	PR66+480	5,00	Chaflan	Izquierdo	105,63	770,82	2483,35	
	PR66+480	PR66+485	5,00	Chaflan	Izquierdo	123,22	845,49	3328,84	
	PR66+485	PR66+490	5,00	Chaflan	Izquierdo	117,85	891,28	4220,12	
Excavación Mecanica Conformación de Taludes Margen Izquierdo PR 66+380 - PR 66+630 Sector El Piñon Ruta 6002	PR66+490	PR66+495	5,00	Chaflan	Izquierdo	119,14	866,41	5086,53	
	PR66+495	PR66+500	5,00	Chaflan	Izquierdo	108,95	814,98	5901,51	
	PR66+500	PR66+505	5,00	Chaflan	Izquierdo	108,17	775,50	6677,01	
	PR66+505	PR66+510	5,00	Chaflan	Izquierdo	100,97	752,58	7429,59	
	PR66+510	PR66+515	5,00	Chaflan	Izquierdo	76,61	511,22	7940,81	
	PR66+515	PR66+520	5,00	Chaflan	Izquierdo	59,61	340,53	8281,34	
	PR66+520	PR66+525	5,00	Chaflan	Izquierdo	49,97	273,95	8555,29	
	PR66+525	PR66+530	5,00	Chaflan	Izquierdo	44,50	236,19	8791,48	
	PR66+530	PR66+535	5,00	Chaflan	Izquierdo	32,43	192,32	8983,80	
	PR66+535	PR66+540	5,00	Chaflan	Izquierdo	22,88	138,26	9122,06	
	PR66+540	PR66+545	5,00	Chaflan	Izquierdo	23,82	116,74	9238,80	
	PR66+545	PR66+550	5,00	Chaflan	Izquierdo	24,38	66,27	9305,07	
	PR66+550	PR66+555	5,00	Chaflan	Izquierdo	34,24	73,55	9378,62	
	PR66+555	PR66+560	5,00	Chaflan	Izquierdo	56,50	146,52	9525,14	
	PR66+560	PR66+565	5,00	Chaflan	Izquierdo	26,99	138,77	9663,91	
	PR66+565	PR66+570	5,00	Chaflan	Izquierdo	18,57	65,06	9728,97	
	PR66+570	PR66+575	5,00	Chaflan	Izquierdo	26,38	71,92	9800,89	
	PR66+575	PR66+580	5,00	Chaflan	Izquierdo	47,53	137,19	9938,08	
	PR66+580	PR66+585	5,00	Chaflan	Izquierdo	53,28	197,95	10136,03	
	PR66+585	PR66+590	5,00	Chaflan	Izquierdo	45,72	200,68	10336,71	
	PR66+590	PR66+595	5,00	Chaflan	Izquierdo	32,42	162,28	10498,99	
	PR66+595	PR66+600	5,00	Chaflan	Izquierdo	14,37	99,76	10598,75	
	PR66+600	PR66+605	5,00	Chaflan	Izquierdo	12,39	61,38	10660,13	
	PR66+605	PR66+610	5,00	Chaflan	Izquierdo	15,98	70,92	10731,05	
	PR66+610	PR66+615	5,00	Chaflan	Izquierdo	12,34	70,80	10801,85	
	PR66+615	PR66+620	5,00	Chaflan	Izquierdo	6,32	46,66	10848,51	
NOTA: Áreas y Volumenes Obtenidos a partir de Secciones Transversales Anexas	PR66+620	PR66+625	5,00	Chaflan	Izquierdo	2,90	25,20	10873,71	
	PR66+625	PR66+630	5,00	Chaflan	Izquierdo	0,00	8,40	10882,11	
Subtotal Acumulado								*10882,11*	
Descuento Acumulado Acta Nº 10 Agosto 2025 (PR 66+380 - PR 66+630) - El Piñon								*-10002,74*	
Descuento Demolición de Roca Presente Acta - El Piñon								*-265,41*	
Subtotal Tramo Presente Acta								*613,96*	
	PR71+570	PR71+575	5,00	Chaflan	Izquierdo	3,80	9,51	9,51	

"MEJORAMIENTO, MANTENIMIENTO, ATENCIÓN DE SITIOS CRÍTICOS, GESTIÓN PREDIAL, SOCIAL Y AMBIENTAL SOSTENIBLE DE LA CARRETERA MEDELLIN - QUIBDÓ EN LOS DEPARTAMENTOS DEL CHOCÓ Y ANTIOQUIA"

MEMORIA DE CANTIDADES DE OBRA

CONSORCIO CONEXIÓN MEDELLÍN - QUIBDÓ

			FECHA	30	9	2025
SOPORTE ACTA No.	**11**	**UNIDAD EJECUTORA**	GRUPO SUR OCCIDENTE			
CONTRATO No.	4303 DE 2024	**DIRECCIÓN TERRITORIAL**	CHOCÓ			
CONTRATISTA	CONSORCIO CONEXIÓN MEDELLÍN - QUIBDÓ	**SUPERVISOR DEL PROYECTO (INVIAS)**	ING. YEZID ALBERTO CHAMAT LUNA			
INTERVENTOR	CONSORCIO CORDILLERA OCCIDENTAL	**GESTOR TECNICO DEL PROYECTO**	ING. VICTOR ANDRES GUTIERREZ PINEDA			
ITEM 210.2.2	Excavación en material común de la explanación y canales	**FRENTE DE OBRA**	Ruta 6002 La Mansa - Quibdó	**UNIDAD**	m3	

LOCALIZACIÓN	PR INCIAL	PR FINAL	LONGITUD	ANCHO	CARRIL/ MARGEN	ÁREA	VOLUMEN (M3)	VOLUMEN ACUMULADO
Excavación Mecanica Conformación de Taludes Margen Izquierdo PR 71+570 - PR 71+675 Sector Talasa Ruta 6002	PR71+575	PR71+580	5,00	Chaflan	Izquierdo	6,10	24,76	34,27
	PR71+580	PR71+585	5,00	Chaflan	Izquierdo	8,70	37,01	71,28
	PR71+585	PR71+590	5,00	Chaflan	Izquierdo	9,29	44,98	116,26
	PR71+590	PR71+595	5,00	Chaflan	Izquierdo	5,56	37,14	153,40
	PR71+595	PR71+600	5,00	Chaflan	Izquierdo	0,42	14,97	168,37
	PR71+600	PR71+605	5,00	Chaflan	Izquierdo	2,37	6,98	175,35
	PR71+605	PR71+610	5,00	Chaflan	Izquierdo	15,79	45,38	220,73
	PR71+610	PR71+615	5,00	Chaflan	Izquierdo	32,89	121,69	342,42
	PR71+615	PR71+620	5,00	Chaflan	Izquierdo	40,91	184,50	526,92
	PR71+620	PR71+625	5,00	Chaflan	Izquierdo	48,85	224,40	751,32
	PR71+625	PR71+630	5,00	Chaflan	Izquierdo	47,04	239,72	991,04
	PR71+630	PR71+635	5,00	Chaflan	Izquierdo	30,55	193,96	1185,00
	PR71+635	PR71+640	5,00	Chaflan	Izquierdo	18,24	121,96	1306,96
	PR71+640	PR71+645	5,00	Chaflan	Izquierdo	11,00	73,10	1380,06
	PR71+645	PR71+650	5,00	Chaflan	Izquierdo	13,85	62,14	1442,20
	PR71+650	PR71+655	5,00	Chaflan	Izquierdo	16,02	74,68	1516,88
	PR71+655	PR71+660	5,00	Chaflan	Izquierdo	24,41	101,07	1617,95
	PR71+660	PR71+665	5,00	Chaflan	Izquierdo	27,35	129,40	1747,35
	PR71+665	PR71+670	5,00	Chaflan	Izquierdo	14,65	105,01	1852,36
	PR71+670	PR71+675	5,00	Chaflan	Izquierdo	6,80	53,62	1905,98
	PR71+675	PR71+680	5,00	Chaflan	Izquierdo	9,12	39,79	1945,77
	PR71+680	PR71+685	5,00	Chaflan	Izquierdo	18,64	69,40	2015,17
	PR71+685	PR71+690	5,00	Chaflan	Izquierdo	31,38	125,04	2140,21
	PR71+690	PR71+695	5,00	Chaflan	Izquierdo	29,31	151,72	2291,93
	PR71+695	PR71+700	5,00	Chaflan	Izquierdo	25,38	136,72	2428,65
	PR71+700	PR71+705	5,00	Chaflan	Izquierdo	23,09	121,16	2549,81
NOTA: Áreas y Volumenes Obtenidos a partir de Secciones Transversales Anexas	PR71+705	PR71+710	5,00	Chaflan	Izquierdo	2,51	64,00	2613,81
	PR71+710	PR71+715	5,00	Chaflan	Izquierdo	5,55	20,16	2633,97
	PR71+715	PR71+720	5,00	Chaflan	Izquierdo	0,00	13,88	2647,85
Subtotal Acumulado								*2647,85*
Descuento Acumulado Acta Nº 10 Agosto 2025 (PR 66+380 - PR 66+630) - El Piñon								*-1734,77*
Subtotal Tramo Presente Acta								*913,08*
Excavación Mecanica Conformación de Taludes Margen Izquierdo PR 73+575 - PR 73+665 Sector El 9 Ruta 6002	PR73+570	PR73+575	5,00	Chaflan	Izquierdo	0,13	0,34	0,34
	PR73+575	PR73+580	5,00	Chaflan	Izquierdo	6,79	17,30	17,64
	PR73+580	PR73+585	5,00	Chaflan	Izquierdo	12,81	49,00	66,64
	PR73+585	PR73+590	5,00	Chaflan	Izquierdo	22,42	88,08	154,72
	PR73+590	PR73+595	5,00	Chaflan	Izquierdo	29,69	130,26	284,98
	PR73+595	PR73+600	5,00	Chaflan	Izquierdo	45,12	187,02	472,00
	PR73+600	PR73+605	5,00	Chaflan	Izquierdo	48,71	234,59	706,59
	PR73+605	PR73+610	5,00	Chaflan	Izquierdo	59,19	269,75	976,34
	PR73+610	PR73+615	5,00	Chaflan	Izquierdo	74,39	333,95	1310,29
	PR73+615	PR73+620	5,00	Chaflan	Izquierdo	101,11	438,75	1749,04
	PR73+620	PR73+625	5,00	Chaflan	Izquierdo	143,60	611,79	2360,83
	PR73+625	PR73+630	5,00	Chaflan	Izquierdo	154,00	744,01	3104,84
	PR73+630	PR73+635	5,00	Chaflan	Izquierdo	134,65	721,63	3826,47
	PR73+635	PR73+640	5,00	Chaflan	Izquierdo	86,47	552,80	4379,27
	PR73+640	PR73+645	5,00	Chaflan	Izquierdo	73,31	399,44	4778,71
	PR73+645	PR73+650	5,00	Chaflan	Izquierdo	65,01	345,79	5124,50
	PR73+650	PR73+655	5,00	Chaflan	Izquierdo	59,57	311,45	5435,95
NOTA: Áreas y Volumenes Obtenidos a partir de Secciones Transversales Anexas	PR73+655	PR73+660	5,00	Chaflan	Izquierdo	48,26	312,35	5748,30
	PR73+660	PR73+665	5,00	Chaflan	Izquierdo	0,00	196,01	5944,31
Subtotal Acumulado								*5944,31*
Descuento Acumulado Acta Nº 10 Agosto 2025 (PR 66+570 - PR 66+665) - El 9								*-4732,78*
Subtotal Tramo Presente Acta								*1211,53*
Subtotal presente Acta								*5804,32*
TOTAL								**5804,32**

REGISTRO FOTOGRAFICO

Firma

Nombre: JOSE FERNANDO TORRES LAGOS
Residente de Obra
Matricula No. 01197-0456 CPITVC

Firma

Nombre: Hernán Motta Vargas
Residente de Interventoría
Matricula No. 19202-101838 CAU

"MEJORAMIENTO, MANTENIMIENTO, ATENCIÓN DE SITIOS CRÍTICOS, GESTIÓN PREDIAL, SOCIAL Y AMBIENTAL SOSTENIBLE DE LA CARRETERA MEDELLIN - QUIBDÓ EN LOS DEPARTAMENTOS DEL CHOCÓ Y ANTIOQUIA"

MEMORIA DE CANTIDADES DE OBRA

CONSORCIO CONEXIÓN MEDELLÍN - QUIBDÓ

			FECHA	30	9	2025
SOPORTE ACTA No.	**11**	**UNIDAD EJECUTORA**	GRUPO SUR OCCIDENTE			
CONTRATO No.	4303 DE 2024	**DIRECCIÓN TERRITORIAL**	CHOCÓ			
CONTRATISTA	CONSORCIO CONEXIÓN MEDELLÍN - QUIBDÓ	**SUPERVISOR DEL PROYECTO (INVIAS)**	ING. YEZID ALBERTO CHAMAT LUNA			
INTERVENTOR	CONSORCIO CORDILLERA OCCIDENTAL	**GESTOR TECNICO DEL PROYECTO**	ING. VICTOR ANDRES GUTIERREZ PINEDA			
ITEM 220.1	Terraplenes	**FRENTE DE OBRA**	Ruta 6002-Ruta 6003 La Mansa - Quibdó		**UNIDAD**	m3

Localización	RUTA	ABCISA INICIAL	ABCISA FINAL	Fecha	Volumen Total	Volúmen Acumulado (m3)	REGISTRO FOTOGRAFICO
Conformacion de Terraplen Sitio Atención de Emergencia PR 36+100 - PR 36+800 La Chuchita Ruta 6003	6003	PR36+200	PR36+600	02 de Septiembre	92,00	92,00	
Subtotal						**92,00**	
TOTAL						**92,00**	

Firma

Nombre: JOSE FERNANDO TORRES LAGOS
Residente de Obra
Matrícula No. 01197-0456 CPITVC

Firma

Nombre: Juan Jose Alvarez Ochoa
Residente de Interventoría
Matricula No. 01194-0286 CPITVC

"MEJORAMIENTO, MANTENIMIENTO, ATENCIÓN DE SITIOS CRÍTICOS, GESTIÓN PREDIAL, SOCIAL Y AMBIENTAL SOSTENIBLE DE LA CARRETERA MEDELLIN - QUIBDÓ EN LOS DEPARTAMENTOS DEL CHOCÓ Y ANTIOQUIA"

CONSORCIO CONEXIÓN MEDELLIN - QUIBDO

MEMORIA DE CANTIDADES DE OBRA

				FECHA	30	9	2025
SOPORTE ACTA No.	**11**	**UNIDAD EJECUTORA**	GRUPO SUR OCCIDENTE			
CONTRATO No.	4303 DE 2024	**DIRECCIÓN TERRITORIAL**	CHOCÓ			
CONTRATISTA	CONSORCIO CONEXIÓN MEDELLÍN - QUIBDÓ	**SUPERVISOR DEL PROYECTO (INVIAS)**	ING. YEZID ALBERTO CHAMAT LUNA			
INTERVENTOR	CONSORCIO CORDILLERA OCCIDENTAL	**GESTOR TECNICO DEL PROYECTO**	ING. VICTOR ANDRES GUTIERREZ PINEDA			
ITEM 320.22	Subbase Granular clase A	**FRENTE DE OBRA**	Ruta 6002 La Mansa - Quibdó		**UNIDAD**	M3

LOCALIZACIÓN / DESCRIPCIÓN	EJES / PR	SUB RASANTE			SUBBASE GRANULAR			ANCHO IZQUIERDO	ANCHO DERECHO	ANCHO	ESPESOR	ÁREA	LONGITUD	VOLUMEN (M3)
		H IZQ	EJE	H DER	H IZQ	EJE	H DER							
Suministro e Instalación de Subbase Carril Completo PR 69+769- PR 70+057 Sector El Diez Ruta 6002	PR69+769	829,11	828,88	828,57	829,31	829,08	828,77	4,70	5,80	10,50	0,20	2,10	0,00	0,00
	PR69+770	829,35	829,21	829,03	829,55	829,41	829,23	4,70	5,80	10,50	0,20	2,10	1,00	2,10
	PR69+775	829,59	829,54	829,48	829,79	829,74	829,68	4,70	5,73	10,43	0,20	2,09	5,00	10,48
	PR69+780	829,83	829,87	829,92	830,03	830,07	830,12	4,70	5,43	10,13	0,20	2,03	5,00	10,30
	PR69+785	830,07	830,20	830,34	830,27	830,40	830,54	4,70	5,13	9,83	0,20	1,97	5,00	10,00
	PR69+790	830,31	830,53	830,75	830,51	830,73	830,95	4,70	4,89	9,59	0,20	1,92	5,00	9,73
	PR69+795	830,58	830,86	831,14	830,78	831,06	831,34	4,70	4,70	9,40	0,20	1,88	5,00	9,50
	PR69+800	830,92	831,19	831,47	831,12	831,40	831,67	4,70	4,70	9,40	0,20	1,88	5,00	9,40
	PR69+805	831,25	831,53	831,81	831,45	831,73	832,01	4,70	4,70	9,40	0,20	1,88	5,00	9,40
	PR69+810	831,60	831,88	832,16	831,80	832,08	832,36	4,70	4,87	9,57	0,20	1,91	5,00	9,48
	PR69+815	831,98	832,23	832,48	832,18	832,43	832,68	4,70	4,87	9,57	0,20	1,91	5,00	9,55
	PR69+820	832,43	832,59	832,76	832,63	832,79	832,96	4,70	4,87	9,57	0,20	1,91	5,00	9,55
	PR69+825	832,88	832,97	833,05	833,08	833,17	833,25	4,70	4,87	9,57	0,20	1,91	5,00	9,55
	PR69+830	833,28	833,35	833,35	833,48	833,55	833,55	4,70	4,72	9,42	0,20	1,88	5,00	9,48
	PR69+835	833,67	833,74	833,67	833,87	833,94	833,87	4,70	4,72	9,42	0,20	1,88	5,00	9,40
	PR69+840	834,07	834,14	834,07	834,27	834,34	834,27	4,70	4,70	9,40	0,20	1,88	5,00	9,40
	PR69+845	834,47	834,54	834,47	834,67	834,74	834,67	4,70	4,70	9,40	0,20	1,88	5,00	9,40
	PR69+850	834,88	834,95	834,88	835,08	835,15	835,08	4,70	4,70	9,40	0,20	1,88	5,00	9,40
	PR69+855	835,29	835,35	835,28	835,49	835,55	835,48	4,70	4,70	9,40	0,20	1,88	5,00	9,40
	PR69+860	835,75	835,76	835,69	835,95	835,96	835,89	4,70	4,70	9,40	0,20	1,88	5,00	9,40
	PR69+865	836,20	836,16	836,09	836,40	836,36	836,29	4,70	4,70	9,40	0,20	1,88	5,00	9,40
	PR69+870	836,66	836,57	836,48	836,86	836,77	836,68	4,70	4,70	9,40	0,20	1,88	5,00	9,40
	PR69+875	837,11	836,97	836,83	837,31	837,17	837,03	4,70	4,70	9,40	0,20	1,88	5,00	9,40
	PR69+880	837,54	837,38	837,22	837,74	837,58	837,42	4,70	4,70	9,40	0,20	1,88	5,00	9,40
	PR69+885	837,94	837,78	837,63	838,14	837,98	837,83	4,70	4,70	9,40	0,20	1,88	5,00	9,40
	PR69+890	838,35	838,19	838,03	838,55	838,39	838,23	4,70	4,70	9,40	0,20	1,88	5,00	9,40
	PR69+895	838,75	838,59	838,43	838,95	838,79	838,63	4,70	4,70	9,40	0,20	1,88	5,00	9,40
	PR69+900	839,13	838,97	838,82	839,33	839,18	839,02	4,70	4,70	9,40	0,20	1,88	5,00	9,40
	PR69+905	839,49	839,33	839,18	839,69	839,54	839,38	4,70	4,70	9,40	0,20	1,88	5,00	9,40
	PR69+910	839,83	839,67	839,51	840,03	839,87	839,71	4,70	4,70	9,40	0,20	1,88	5,00	9,40
	PR69+915	840,14	839,98	839,82	840,34	840,18	840,02	4,70	4,70	9,40	0,20	1,88	5,00	9,40
	PR69+920	840,42	840,27	840,11	840,62	840,47	840,31	4,70	4,70	9,40	0,20	1,88	5,00	9,40
	PR69+925	840,69	840,53	840,37	840,89	840,73	840,57	4,70	4,70	9,40	0,20	1,88	5,00	9,40
	PR69+930	840,89	840,77	840,65	841,09	840,97	840,85	4,70	4,70	9,40	0,20	1,88	5,00	9,40
	PR69+935	841,06	840,98	840,90	841,26	841,18	841,10	4,70	4,70	9,40	0,20	1,88	5,00	9,40
	PR69+940	841,23	841,19	841,12	841,43	841,39	841,32	4,70	4,70	9,40	0,20	1,88	5,00	9,40
	PR69+945	841,41	841,40	841,33	841,61	841,60	841,53	4,70	4,70	9,40	0,20	1,88	5,00	9,40
	PR69+950	841,58	841,61	841,54	841,78	841,81	841,74	4,70	4,70	9,40	0,20	1,88	5,00	9,40
	PR69+955	841,75	841,82	841,75	841,95	842,02	841,95	4,70	4,70	9,40	0,20	1,88	5,00	9,40
	PR69+960	841,96	842,03	841,96	842,16	842,23	842,16	4,70	4,70	9,40	0,20	1,88	5,00	9,40
	PR69+965	842,17	842,24	842,17	842,37	842,44	842,37	4,70	4,70	9,40	0,20	1,88	5,00	9,40
	PR69+970	842,38	842,45	842,38	842,58	842,65	842,58	4,70	4,70	9,40	0,20	1,88	5,00	9,40
	PR69+975	842,59	842,66	842,59	842,79	842,86	842,79	4,70	4,70	9,40	0,20	1,88	5,00	9,40
	PR69+980	842,80	842,87	842,80	843,00	843,07	843,00	4,70	4,70	9,40	0,20	1,88	5,00	9,40
	PR69+985	843,05	843,08	843,01	843,25	843,28	843,21	4,70	4,70	9,40	0,20	1,88	5,00	9,40
	PR69+990	843,31	843,29	843,21	843,51	843,49	843,41	4,70	4,70	9,40	0,20	1,88	5,00	9,40
	PR69+995	843,57	843,50	843,42	843,77	843,70	843,62	4,70	4,93	9,63	0,20	1,93	5,00	9,53
	PR70+000	843,82	843,71	843,57	844,02	843,91	843,77	4,70	5,16	9,86	0,20	1,97	5,00	9,75
	PR70+005	844,08	843,92	843,71	844,28	844,12	843,91	4,70	5,39	10,09	0,20	2,02	5,00	9,98
	PR70+010	844,34	844,13	843,86	844,54	844,33	844,06	4,70	5,62	10,32	0,20	2,06	5,00	10,20
	PR70+015	844,55	844,34	844,07	844,75	844,54	844,27	4,70	5,70	10,40	0,20	2,08	5,00	10,35
	PR70+020	844,73	844,52	844,25	844,93	844,72	844,45	4,70	5,70	10,40	0,20	2,08	5,00	10,40
	PR70+025	844,86	844,65	844,38	845,06	844,85	844,58	4,70	5,70	10,40	0,20	2,08	5,00	10,40
	PR70+030	844,94	844,73	844,46	845,14	844,93	844,66	4,70	5,70	10,40	0,20	2,08	5,00	10,40
	PR70+035	844,96	844,76	844,48	845,16	844,96	844,68	4,70	5,70	10,40	0,20	2,08	5,00	10,40
	PR70+040	844,90	844,73	844,52	845,10	844,93	844,72	4,70	5,70	10,40	0,20	2,08	5,00	10,40
	PR70+045	844,78	844,65	844,51	844,98	844,85	844,71	4,82	5,61	10,43	0,20	2,09	5,00	10,43
	PR70+050	844,62	844,55	844,47	844,82	844,75	844,67	4,94	5,51	10,45	0,20	2,09	5,00	10,45
	PR70+055	844,47	844,45	844,43	844,67	844,65	844,63	5,07	5,33	10,40	0,20	2,08	5,00	10,43
	PR70+057	844,31	844,35	844,39	844,51	844,55	844,59	5,19	5,14	10,33	0,20	2,07	2,00	4,15
Subtotal Acumulado														**556,59**
Descuento Acta N°7 Mayo 2025-														**-567,59**
TOTAL														**-11,00**

REGSITRO FOTOGRAFICO

Firma

Nombre: JOSE FERNANDO TORRES LAGOS
Residente de Obra
Matrícula No. 01197-0456 CPITVC

Firma

Nombre: Hernán Motta Vargas
Residente de Interventoría
Matricula No. 19202-101838 CAU

"MEJORAMIENTO, MANTENIMIENTO, ATENCIÓN DE SITIOS CRÍTICOS, GESTIÓN PREDIAL, SOCIAL Y AMBIENTAL SOSTENIBLE DE LA CARRETERA MEDELLIN - QUIBDÓ EN LOS DEPARTAMENTOS DEL CHOCÓ Y ANTIOQUIA"

CONSORCIO CONEXIÓN MEDELLÍN - QUIBDÓ

MEMORIA DE CANTIDADES DE OBRA

			FECHA	30	9	2025
SOPORTE ACTA No.	**11**	**UNIDAD EJECUTORA**	GRUPO SUR OCCIDENTE			
CONTRATO No.	4303 DE 2024	**DIRECCIÓN TERRITORIAL**	CHOCÓ			
CONTRATISTA	CONSORCIO CONEXIÓN MEDELLÍN - QUIBDÓ	**SUPERVISOR DEL PROYECTO (INVIAS)**	ING. YEZID ALBERTO CHAMAT LUNA			
INTERVENTOR	CONSORCIO CORDILLERA OCCIDENTAL	**GESTOR TECNICO DEL PROYECTO**	ING. VICTOR ANDRES GUTIERREZ PINEDA			
ITEM 320.22	Subbase Granular clase A	**FRENTE DE OBRA**	Ruta 6002 La Mansa - Quibdó		**UNIDAD**	M3

LOCALIZACIÓN / DESCRIPCIÓN	EJES / PR	SUB RASANTE			SUBBASE GRANULAR			ANCHO IZQUIERDO	ANCHO DERECHO	ANCHO	ESPESOR	ÁREA	LONGITUD	VOLUMEN (M3)
		H IZQ	EJE	H DER	H IZQ	EJE	H DER							
Suministro e Instalación de Subbase Carril Derecho PR 98+750- PR 98+855 Sector El Seis Ruta 6002	PR98+749	1934,85	1934,78	1934,44	1935,05	1934,98	1934,64	4,10	5,46	9,56	0,20	1,91	0,00	0,00
	PR98+750	1934,41	1934,27	1933,87	1934,61	1934,47	1934,07	4,10	6,40	10,50	0,20	2,10	0,90	1,80
	PR98+755	1933,91	1933,77	1933,35	1934,11	1933,97	1933,55	4,10	7,23	11,33	0,20	2,27	5,00	10,93
	PR98+760	1933,42	1933,28	1932,84	1933,62	1933,48	1933,04	4,10	8,01	12,11	0,20	2,42	5,00	11,73
	PR98+765	1932,97	1932,80	1932,28	1933,17	1933,00	1932,49	4,10	9,00	13,10	0,20	2,62	5,00	12,60
	PR98+770	1932,52	1932,33	1931,79	1932,72	1932,53	1931,99	4,10	9,17	13,27	0,20	2,65	5,00	13,18
	PR98+775	1932,06	1931,87	1931,37	1932,26	1932,07	1931,57	4,10	8,63	12,73	0,20	2,55	5,00	13,00
	PR98+780	1931,63	1931,43	1930,94	1931,83	1931,63	1931,14	4,10	7,74	11,84	0,20	2,37	5,00	12,30
	PR98+785	1931,20	1931,00	1930,53	1931,40	1931,20	1930,73	4,10	6,46	10,56	0,20	2,11	5,00	11,20
	PR98+790	1930,78	1930,58	1930,11	1930,98	1930,78	1930,31	4,10	5,93	10,03	0,20	2,01	5,00	10,30
	PR98+795	1930,36	1930,17	1929,71	1930,56	1930,37	1929,91	4,10	5,30	9,40	0,20	1,88	5,00	9,73
	PR98+800	1929,91	1929,77	1929,36	1930,11	1929,97	1929,56	4,10	4,70	8,80	0,20	1,76	5,00	9,10
	PR98+805	1929,47	1929,38	1929,03	1929,67	1929,58	1929,23	4,10	4,70	8,80	0,20	1,76	5,00	8,80
	PR98+810	1929,04	1929,01	1928,71	1929,24	1929,21	1928,91	4,10	4,70	8,80	0,20	1,76	5,00	8,80
	PR98+815	1928,63	1928,64	1928,40	1928,83	1928,84	1928,60	4,10	4,70	8,80	0,20	1,76	5,00	8,80
	PR98+820	1928,22	1928,29	1928,10	1928,42	1928,49	1928,30	4,10	4,70	8,80	0,20	1,76	5,00	8,80
	PR98+825	1927,84	1927,95	1927,80	1928,04	1928,15	1928,00	4,10	4,70	8,80	0,20	1,76	5,00	8,80
	PR98+830	1927,50	1927,61	1927,46	1927,70	1927,81	1927,66	4,10	4,70	8,80	0,20	1,76	5,00	8,80
	PR98+835	1927,16	1927,27	1927,12	1927,36	1927,47	1927,32	4,10	4,70	8,80	0,20	1,76	5,00	8,80
	PR98+840	1926,82	1926,93	1926,78	1927,02	1927,13	1926,98	4,10	4,70	8,80	0,20	1,76	5,00	8,80
	PR98+842	1926,48	1926,59	1926,43	1926,68	1926,79	1926,63	4,10	4,70	8,80	0,20	1,76	2,10	3,70
Subtotal Acumulado														**189,97**
Descuento Acta N°10 Agosto 2025														**-113,71**
Descuento Acta N°2 Diciembre 2024														**-65,26**
TOTAL														**11,00**

REGSITRO FOTOGRAFICO

Firma

Nombre: JOSE FERNANDO TORRES LAGOS
Residente de Obra
Matrícula No. 01197-0456 CPITVC

Firma

Nombre: Rolando José Becerra Sarmiento
Residente de Interventoría
Matricula No. 01105 - 0761 CPITVC

"MEJORAMIENTO, MANTENIMIENTO, ATENCIÓN DE SITIOS CRÍTICOS, GESTIÓN PREDIAL, SOCIAL Y AMBIENTAL SOSTENIBLE DE LA CARRETERA MEDELLIN - QUIBDÓ EN LOS DEPARTAMENTOS DEL CHOCÓ Y ANTIOQUIA"

CONSORCIO CONEXIÓN MEDELLÍN - QUIBDÓ

MEMORIA DE CANTIDADES DE OBRA

		FECHA	30	9	2025
SOPORTE ACTA No.	**11**	**UNIDAD EJECUTORA**	GRUPO SUR OCCIDENTE		
CONTRATO No.	4303 DE 2024	**DIRECCIÓN TERRITORIAL**	CHOCÓ		
CONTRATISTA	CONSORCIO CONEXIÓN MEDELLÍN - QUIBDÓ	**SUPERVISOR DEL PROYECTO**	ING.YEZID ALBERTO CHAMAT LUNA		
INTERVENTOR	CONSORCIO CORDILLERA OCCIDENTAL	**GESTOR TECNICO DEL PROYE**	ING. VICTOR ANDRES GUTIERREZ PINEDA		
ITEM 610.1	Relleno para estructuras con suelo	**FRENTE DE OBRA**	Ruta 6002 La Mansa - Quibdó	**UNIDAD**	m3

LOCALIZACIÓN/DESCRIPCIÓN	PR INCIAL	PR FINAL	LONGITUD	ANCHO	ALTO	CARRIL/ MARGEN	ÁREA	VOLUMEN (M3)
Suministro e Instalación de Suelo Relleno espaldar cunetas Margen Izquierdo - Derecho PR 66+063 -PR 66+268 Sector El Piñon	PR66+063	PR66+115	52,00	2,28	0,90	Derecha	2,05	106,70
	PR66+115	PR66+280	165,00	3,19	0,60	Derecha	1,91	315,81
	PR66+063	PR66+268	205,00	0,50	0,40	Izquierdo	0,20	41,00
	PR66+063	PR66+268	205,00	0,50	0,40	Izquierdo	0,20	41,00
Subtotal								**504,51**
Suministro e Instalación de Suelo Relleno espaldar cunetas Margen Derecho PR 75+200 - PR75+504 Sector El Cajon	PR75+200	PR75+310	110,00	3,47	0,60	Derecho	2,08	229,02
	PR75+330	PR75+359	29,40	3,23	1,10	Derecho	3,55	104,46
	PR75+495	PR75+504	9,40	1,40	1,10	Derecho	1,54	14,48
Subtotal								**347,95**
Subtotal Presente Acta								**852,46**
Descuento Acta Nº1 (Diciembre 2024)								**-27,40**
Descuento Acta Nº2 (Noviembre 2024)								**-39,00**
TOTAL								**786,06**

REGISTRO FOTOGRAFICO

Firma

Nombre: JOSE FERNANDO TORRES LAGOS
Residente de Obra
Matrícula No. 01197-0456 CPITVC

Firma

Nombre: Juan Jose Alvarez Ochoa
Residente de Interventoría
Matricula No. 01194-0286 CPITVC

MEJORAMIENTO Y MANTENIMIENTO, GESTION PREDIAL, SOCIAL Y AMBIENTAL SOSTENIBLE DEL CORREDOR NEIVA – SAN VICENTE DEL CAGUÁN – PUERTO RICO – FLORENCIA, EN LOS DEPARTAMENTOS DE HUILA Y CAQUETÁ, EN MARCO DE LA REACTIVACION ECONOMICA, MEDIANTE EL PROGRAMA DE OBRA PUBLICA "VÍAS PARA LA LEGALIDAD Y LA REACTIVACIÓN VISIÓN 2030"

CONSORCIO CONEXIÓN MEDELLÍN - QUIBDÓ

MEMORIA DE CANTIDADES DE OBRA

			FECHA	30	9	2025
SOPORTE ACTA No.	**11**	**UNIDAD EJECUTORA**	GRUPO SUR OCCIDENTE		
CONTRATO No.	4303 de 2025	**DIRECCIÓN TERRITORIAL**	CHOCÓ		
CONTRATISTA	CONSORCIO CONEXIÓN MEDELLÍN - QUIBDÓ	**SUPERVISOR DEL PROYECTO**	ING.YEZID ALBERTO CHAMAT LUNA		
INTERVENTOR	CONSORCIO CORDILLERA OCCIDENTAL	**GESTOR TECNICO DEL PROY**	ING. VICTOR ANDRES GUTIERREZ PINEDA		
ITEM 623-22	Anclaje tipo activo con cinco (5) cables o torones de 1/2"	**FRENTE DE OBRA**	Ruta 6002 La Mansa - Quibdó	**UNIDAD**	m

Localización/Descripción	Detalle Constructivo	PR	Perno Nº	Coordenadas Norte	Coordenadas Este	Fila	Altura a rasante	Margen	Longitud (m)
Pernos de Anclaje Activos Estabilización de Talud Margen Izquierdo PR 73+525 - PR 73+640 El Nueve Ruta 6002	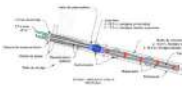	PR 73+650	51	1135759,616	1093321,857	Fila 6	18,0	Izquierda	18
		PR 73+654	52	1135763,534	1093323,273			Izquierda	18
		PR 73+658	53	1135767,617	1093324,339			Izquierda	18
		PR 73+614	54	1135716,271	1093319,856	Fila 7	14,0	Izquierda	18
		PR 73+618	55	1135720,408	1093320,581			Izquierda	18
		PR 73+658	56	1135724,543	1093321,318			Izquierda	18
		PR 73+615	57	1135732,712	1093323,769	Fila 8	10,0	Izquierda	18
		PR 73+619	58	1135736,808	1093324,583			Izquierda	18
		PR 73+623	59	1135740,577	1093325,669			Izquierda	18
		PR 73+627	60	1135744,673	1093326,430			Izquierda	18
		PR 73+631	61	1135748,864	1093327,254			Izquierda	18
		PR 73+635	62	1135752,853	1093328,711			Izquierda	18
		PR 73+639	63	1135756,990	1093329,436			Izquierda	18
		PR 73+643	64	1135761,139	1093330,091			Izquierda	18
		PR 73+647	65	1135764,925	1093331,711			Izquierda	18
		PR 73+651	66	1135768,464	1093333,972			Izquierda	18
		PR 73+655	67	1135705,058	1093321,773			Izquierda	18
		PR 73+659	68	1135709,195	1093322,498			Izquierda	18
		PR 73+599	69	1135713,330	1093323,235	Fila 9	6,0	Izquierda	18
		PR 73+603	70	1135717,362	1093324,589			Izquierda	18
		PR 73+607	71	1135721,499	1093325,685			Izquierda	18
		PR 73+611	72	1135725,595	1093326,499			Izquierda	18
		PR 73+615	73	1135729,364	1093327,585			Izquierda	18
		PR 73+619	74	1135733,460	1093328,346			Izquierda	18
		PR 73+623	75	1135768,585	1093328,869			Izquierda	18
Subtotal									450,00
Descuento Acta Nº8 (Junio 2025 Secrtor La Mansa)									-35,00
TOTAL									**415,00**

REGISTRO FOTOGRAFICO

Firma

Nombre: JOSE FERNANDO TORRES LAGOS
Residente de Obra
Matrícula No. 01197-0456 CPITVC

Firma

Nombre: Juan Jose Alvarez Ochoa
Residente de Interventoría
Matrícula No. 01194-0286 CPITVC

"MEJORAMIENTO, MANTENIMIENTO, ATENCIÓN DE SITIOS CRÍTICOS, GESTIÓN PREDIAL, SOCIAL Y AMBIENTAL SOSTENIBLE DE LA CARRETERA MEDELLIN - QUIBDÓ EN LOS DEPARTAMENTOS DEL CHOCÓ Y ANTIOQUIA"

MEMORIA DE CANTIDADES DE OBRA

CONSORCIO CONEXIÓN MEDELLÍN - QUIBDÓ

		FECHA	31	8	2025
SOPORTE ACTA No.	**10**	**UNIDAD EJECUTORA**	GRUPO SUR OCCIDENTE		
CONTRATO No.	4303 DE 2024	**DIRECCIÓN TERRITORIAL**	CHOCÓ		
CONTRATISTA	CONSORCIO CONEXIÓN MEDELLÍN - QUIBDÓ	**SUPERVISOR DEL PROYECTO (IN**	ING.YEZID ALBERTO CHAMAT LUNA		
INTERVENTOR	CONSORCIO CORDILLERA OCCIDENTAL	**GESTOR TECNICO DEL PROYECT**	ING. VICTOR ANDRES GUTIERREZ PINEDA		
ITEM 630.3	Concreto resistencia f'c 28 Mpa	**FRENTE DE OBRA**	Ruta 6002 La Mansa - Quibdó	**UNIDAD**	m3

Localización/Descripción	Margen	ABCISA INICIAL	ABCISA FINAL	Espesor	Longitud	Area	Volumen (m3)	REGISTRO FOTOGRAFICO
Suministro e Instalación de Concreto Construcción de Zanjas de Coronación Terraza 2 PR 43+930 - PR44+100 Olaya 2 Ruta 6002	Izquierdo	PR43+930	PR44+100	0,15	170,00	0,138	23,46	
Subtotal							**23,46**	
Descuento Acta Nº10 Agosto 2025							**-9,66**	
TOTAL							**13,80**	

Firma

Nombre: JOSE FERNANDO TORRES LAGOS

Residente de Obra

Matrícula No. 01197-0456 CPITVC

Firma

Nombre: Hernán Motta Vargas

Residente de Interventoría

Matricula No. 19202-101838 CAU

"MEJORAMIENTO, MANTENIMIENTO, ATENCIÓN DE SITIOS CRÍTICOS, GESTIÓN PREDIAL, SOCIAL Y AMBIENTAL SOSTENIBLE DE LA CARRETERA MEDELLIN - QUIBDÓ EN LOS DEPARTAMENTOS DEL CHOCÓ Y ANTIOQUIA"

MEMORIA DE CANTIDADES DE OBRA

CONSORCIO CONEXIÓN MEDELLÍN - QUIBDÓ

			FECHA	31	8	2025
SOPORTE ACTA No.	**10**	**UNIDAD EJECUTORA**	GRUPO SUR OCCIDENTE		
CONTRATO No.	4303 DE 2024	**DIRECCIÓN TERRITORIAL**	CHOCÓ		
CONTRATISTA	CONSORCIO CONEXIÓN MEDELLÍN - QUIBDÓ	**SUPERVISOR DEL PROYECTO (IN**	ING.YEZID ALBERTO CHAMAT LUNA		
INTERVENTOR	CONSORCIO CORDILLERA OCCIDENTAL	**GESTOR TECNICO DEL PROYECT**	ING. VICTOR ANDRES GUTIERREZ PINEDA		
ITEM 630.3	Concreto resistencia f'c 28 Mpa	**FRENTE DE OBRA**	Ruta 6002 La Mansa - Quibdó	**UNIDAD**	m3

Localización/Descripción	Margen	ABCISA INICIAL	ABCISA FINAL	Espesor	Longitud	Area	Volumen (m3)	REGISTRO FOTOGRAFICO
Suministro e Instalación de Concreto Construcción de Zanjas de Coronación Terraza 1 PR 104+000 - PR104+102 La Mansa Ruta 6002	Izquierdo	PR104+000	PR104+102	0,15	102,00	0,274	27,95	
Subtotal							**27,95**	
Descuento Acta Nº10 (Agosto 2025)							**-14,63**	
TOTAL							**13,32**	

Firma

Nombre: JOSE FERNANDO TORRES LAGOS
Residente de Obra
Matrícula No. 01197-0456 CPITVC

Firma

Nombre: Rolando José Becerra Sarmiento
Residente de Interventoría
Matricula No. 01105 - 0761 CPITVC

"MEJORAMIENTO, MANTENIMIENTO, ATENCIÓN DE SITIOS CRÍTICOS, GESTIÓN PREDIAL, SOCIAL Y AMBIENTAL SOSTENIBLE DE LA CARRETERA MEDELLIN - QUIBDÓ EN LOS DEPARTAMENTOS DEL CHOCÓ Y ANTIOQUIA"

CONSORCIO CONEXIÓN MEDELLIN - QUIBDÓ

MEMORIA DE CANTIDADES DE OBRA

			FECHA	30	9	2025
SOPORTE ACTA No.	**11**	**UNIDAD EJECUTORA**	GRUPO SUR OCCIDENTE			
CONTRATO No.	4303 DE 2024	**DIRECCIÓN TERRITORIAL**	CHOCÓ			
CONTRATISTA	CONSORCIO CONEXIÓN MEDELLÍN - QUIBDÓ	**SUPERVISOR DEL PROYECTO (IN**	ING.YEZID ALBERTO CHAMAT LUNA			
INTERVENTOR	CONSORCIO CORDILLERA OCCIDENTAL	**GESTOR TECNICO DEL PROYECT**	ING. VICTOR ANDRES GUTIERREZ PINEDA			
ITEM 630.3	Concreto resistencia f'c 28 Mpa	**FRENTE DE OBRA**	Ruta 6002 La Mansa - Quibdó	**UNIDAD**	m3	

Localización/Descripción	Elemento	ABCISA INICIAL	ABCISA FINAL	Espesor	Longitud	Area/Altura	Volumen (m3)
Suministro e Instalación de Concreto Construcción de Disipador de energia Talud en Corte PR 103+900 La Mansa Ruta 6002	HUELLA ESCALA 01	PR103+900	PR103+900	0,20	1,00	1,2	0,24
	CONTRAHUELLA ESCALA 01	PR103+900	PR103+900	0,20	1,20	0,56	0,13
	HUELLA ESCALA 02	PR103+900	PR103+900	0,20	0,80	1,2	0,19
	CONTRAHUELLA ESCALA 02	PR103+900	PR103+900	0,20	1,20	0,56	0,13
	HUELLA ESCALA 03	PR103+900	PR103+900	0,20	0,80	1,2	0,19
	CONTRAHUELLA ESCALA 03	PR103+900	PR103+900	0,20	1,20	0,36	0,09
	HUELLA ESCALA 04	PR103+900	PR103+900	0,20	0,80	1,2	0,19
	CONTRAHUELLA ESCALA 04	PR103+900	PR103+900	0,20	1,20	0,38	0,09
	HUELLA ESCALA 05	PR103+900	PR103+900	0,20	0,80	1,2	0,19
	CONTRAHUELLA ESCALA 05	PR103+900	PR103+900	0,20	1,20	0,39	0,09
	HUELLA ESCALA 06	PR103+900	PR103+900	0,20	0,80	1,2	0,19
	CONTRAHUELLA ESCALA 06	PR103+900	PR103+900	0,20	1,20	0,37	0,09
	HUELLA ESCALA 07	PR103+900	PR103+900	0,20	1,00	1,2	0,24
	CONTRAHUELLA ESCALA 07	PR103+900	PR103+900	0,20	1,20	0,38	0,09
	HUELLA ESCALA 08	PR103+900	PR103+900	0,20	1,80	1,2	0,43
	CONTRAHUELLA ESCALA 08	PR103+900	PR103+900	0,20	1,20	0,4	0,10
	HUELLA ESCALA 09	PR103+900	PR103+900	0,20	1,55	1,2	0,37
	CONTRAHUELLA ESCALA 09	PR103+900	PR103+900	0,20	1,20	0,4	0,10
	HUELLA ESCALA 10	PR103+900	PR103+900	0,20	1,40	1,2	0,34
	CONTRAHUELLA ESCALA 10	PR103+900	PR103+900	0,20	1,20	0,38	0,09
	HUELLA ESCALA 11	PR103+900	PR103+900	0,20	1,00	1,2	0,24
	CONTRAHUELLA ESCALA 11	PR103+900	PR103+900	0,20	1,20	0,38	0,09
	HUELLA ESCALA 12	PR103+900	PR103+900	0,20	0,80	1,2	0,19
	CONTRAHUELLA ESCALA 12	PR103+900	PR103+900	0,20	1,20	0,38	0,09
	LLAVE DISIPADOR	PR103+900	PR103+900	0,40	1,00	1,2	0,48
	LLAVE DISIPADOR	PR103+901	PR103+901	0,40	1,00	1,2	0,48
	LLAVE DISIPADOR	PR103+902	PR103+902	0,40	1,00	1,2	0,48
	LLAVE DISIPADOR	PR103+903	PR103+903	0,40	1,00	1,2	0,48
	LLAVE DISIPADOR	PR103+904	PR103+904	0,40	1,00	1,2	0,48
Subtotal							**6,60**
TOTAL							**6,60**

REGISTRO FOTOGRAFICO

Firma
Nombre: JOSE FERNANDO TORRES LAGOS
Residente de Obra
Matrícula No. 01197-0456 CPITVC

Firma
Nombre: Rolando José Becerra Sarmiento
Residente de Interventoría
Matricula No. 01105 - 0761 CPITVC

"MEJORAMIENTO, MANTENIMIENTO, ATENCIÓN DE SITIOS CRÍTICOS, GESTIÓN PREDIAL, SOCIAL Y AMBIENTAL SOSTENIBLE DE LA CARRETERA MEDELLIN - QUIBDÓ EN LOS DEPARTAMENTOS DEL CHOCÓ Y ANTIOQUIA"

CONSORCIO CONEXIÓN MEDELLÍN - QUIBDÓ

MEMORIA DE CANTIDADES DE OBRA

			FECHA	30	9	2025
SOPORTE ACTA No.	**11**	**UNIDAD EJECUTORA**	GRUPO SUR OCCIDENTE		
CONTRATO No.	4303 DE 2024	**DIRECCIÓN TERRITORIAL**	CHOCÓ		
CONTRATISTA	CONSORCIO CONEXIÓN MEDELLÍN - QUIBDÓ	**SUPERVISOR DEL PROYECTO (INVIAS**	ING. YEZID ALBERTO CHAMAT LUNA		
INTERVENTOR	CONSORCIO CORDILLERA OCCIDENTAL	**GESTOR TECNICO DEL PROYECTO**	ING. VICTOR ANDRES GUTIERREZ PINEDA		
ITEM 630.6	Concreto resistencia f'c 14 Mpa	**FRENTE DE OBRA**	Ruta 6002 La Mansa - Quibdó	**UNIDAD**	m3

Localización/Descripción		Carril/Margen	ABCISA INICIAL	ABCISA FINAL	Espesor	Longitud	Ancho/Area	Volumen corte (m3)	REGISTRO FOTOGRAFICO
Suministro e Instalación de Concreto Solado Zanja de Coronación PR 104+054 - PR 104+102 Sector la mansa Ruta 6002	Zanja de Coronación	Izquierdo	PR104+054	PR104+102	0,05	153,00	0,57	4,36	
Subtotal								**4,36**	
Subtotal Presente Acta								**4,36**	
TOTAL								**4,36**	

Firma

Nombre: JOSE FERNANDO TORRES LAGOS
Residente de Obra
Matrícula No. 01197-0456 CPITVC

Firma

Nombre: Rolando José Becerra Sarmiento
Residente de Interventoría
Matrícula No. 01105 - 0761 CPITVC

"MEJORAMIENTO, MANTENIMIENTO, ATENCIÓN DE SITIOS CRÍTICOS, GESTIÓN PREDIAL, SOCIAL Y AMBIENTAL SOSTENIBLE DE LA CARRETERA MEDELLIN - QUIBDÓ EN LOS DEPARTAMENTOS DEL CHOCÓ Y ANTIOQUIA"

CONSORCIO CONEXIÓN MEDELLÍN - QUIBDÓ

			FECHA	30	9	2025
SOPORTE ACTA No.	11	**UNIDAD EJECUTORA**	GRUPO SUR OCCIDENTE			
CONTRATO No.	4303 DE 2024	**DIRECCIÓN TERRITORIAL**	CHOCÓ			
CONTRATISTA	CONSORCIO CONEXIÓN MEDELLÍN - QUIBDÓ	**SUPERVISOR DEL PROYECTO (INVIAS)**	ING. YEZID ALBERTO CHAMAT LUNA			
INTERVENTOR	CONSORCIO CORDILLERA OCCIDENTAL	**GESTOR TECNICO DEL PROYECTO**	ING. VICTOR ANDRES GUTIERREZ PINEDA			
ITEM 640.1	Acero de refuerzo Fy=420 MPa (incluye transporte)	**FRENTE DE OBRA**	Ruta 6002 La Mansa - Quibdó	**UNIDAD**	kg	

Localización / Descirpción		Despiece	ABCISA INICIAL	ABCISA FINAL	Margen/Carril	Varilla Nº	Longitud	Cantidad	Peso U.	Peso total (kg)
Suministro e Instalación de Acero de Refuerzo Zanja de Coronación - Terraza 2 Margen Izquierdo PR 43+930 - PR 44+000 Olaya 2 Ruta 6002	Refuero longitudinal	7 Ø1/2" @ 0.15	PR44+000	PR44+100	Izquierdo	4,00	100,00	5,00	0,994	497,00
	Refuero transversal	4 Ø1/2" @ 0.15 L= 0.80m	PR44+000	PR44+100		4,00	0,80	666,67	0,994	530,13
		Subtotal								**1027,13**
Suministro e Instalación de Acero de Refuerzo Zanja de Coronación - Terraza 2 Margen Izquierdo PR 104+000 - PR 104+054 La Mansa Ruta 6002	Refuero longitudinal	12 Ø1/2" @ 0.15	PR104+054	PR104+102	Izquierdo	4,00	48,60	12,00	0,994	579,70
	Refuero transversal		PR104+054	PR104+102		4,00	1,74	324,00	0,994	560,38
		Subtotal								**1140,08**
Suministro e Instalación de Acero de Refuerzo - Bolsacreto Margen Derecho PR 36+900 La Chuchita Ruta 6003	Refuerzo de Bolsacreto (4.0 X Bolsa)	A-Ø5/8" L=1,5	PR36+950	PR36+950	Derecho	5,00	1,00	3048,00	1,550	4724,40
		Subtotal								**4724,40**
Suministro e instalacion de Acero de Refuerzo Sobreancho PR 98+750 Sector El Seis Ruta 6002	LOSA No.01	Refuerzo	PR98+750	PR98+750	Derecho	4,00	3,76	12,00	0,994	44,85
	LOSA No.01	Refuerzo	PR98+750	PR98+750	Derecho	4,00	0,90	36,00	0,994	32,21
	LOSA No.02	Refuerzo	PR98+755	PR98+755	Derecho	4,00	3,05	16,00	0,994	48,51
	LOSA No.02	Refuerzo	PR98+755	PR98+755	Derecho	4,00	1,50	28,00	0,994	41,75
	LOSA No.03	Refuerzo	PR98+760	PR98+760	Derecho	4,00	3,36	20,00	0,994	66,80
	LOSA No.03	Refuerzo transversal	PR98+760	PR98+760	Derecho	4,00	1,90	30,00	0,994	56,66
	LOSA No.04	Refuerzo transversal	PR98+765	PR98+765	Derecho	4,00	2,35	20,00	0,994	46,72
	LOSA No.04	Refuerzo transversal	PR98+765	PR98+765	Derecho	4,00	2,17	30,00	0,994	64,71
	LOSA No.05	Refuerzo transversal	PR98+768	PR98+768	Derecho	4,00	3,35	24,00	0,994	79,92
	LOSA No.05	Refuerzo	PR98+768	PR98+768	Derecho	4,00	2,40	32,00	0,994	76,34
	LOSA No.06	Refuerzo	PR98+772	PR98+772	Derecho	4,00	2,62	24,00	0,994	62,50
	LOSA No.06	Refuerzo	PR98+772	PR98+772	Derecho	4,00	2,55	28,00	0,994	70,97
	LOSA No.07	Refuerzo	PR98+775	PR98+775	Derecho	4,00	3,27	24,00	0,994	78,01
	LOSA No.07	Refuerzo MT2	PR98+775	PR98+775	Derecho	4,00	2,62	32,00	0,994	83,34
	LOSA No.08	Refuerzo	PR98+783	PR98+783	Derecho	4,00	3,45	24,00	0,994	82,30
	LOSA No.08	Refuerzo	PR98+783	PR98+783	Derecho	4,00	2,53	34,00	0,994	85,50
	LOSA No.09	Refuerzo	PR98+787	PR98+787	Derecho	4,00	2,25	26,00	0,994	58,15
	LOSA No.09	Refuerzo	PR98+787	PR98+787	Derecho	4,00	2,17	24,00	0,994	51,77
	LOSA No.10	Refuerzo	PR98+790	PR98+790	Derecho	4,00	2,64	16,00	0,994	41,99
	LOSA No.10	Refuerzo	PR98+790	PR98+790	Derecho	4,00	1,55	28,00	0,994	43,14
	LOSA No.11	Refuerzo	PR98+793	PR98+793	Derecho	4,00	1,06	10,00	0,994	10,54
	LOSA No.11	Refuerzo	PR98+793	PR98+793	Derecho	4,00	0,87	14,00	0,994	12,11
	LOSA No.12	Refuerzo	PR98+799	PR98+799	Derecho	4,00	4,20	8,00	0,994	33,40
	LOSA No.12	Refuerzo	PR98+799	PR98+799	Derecho	4,00	0,50	38,00	0,994	18,89
		Subtotal								**1291,05**

REGISTRO FOTOGRAFICO

"MEJORAMIENTO, MANTENIMIENTO, ATENCIÓN DE SITIOS CRÍTICOS, GESTIÓN PREDIAL, SOCIAL Y AMBIENTAL SOSTENIBLE DE LA CARRETERA MEDELLIN - QUIBDÓ EN LOS DEPARTAMENTOS DEL CHOCÓ Y ANTIOQUIA"

CONSORCIO CONEXIÓN MEDELLÍN - QUIBDÓ

			FECHA	30	9	2025
SOPORTE ACTA No.	11	UNIDAD EJECUTORA	GRUPO SUR OCCIDENTE			
CONTRATO No.	4303 DE 2024	DIRECCIÓN TERRITORIAL	CHOCÓ			
CONTRATISTA	CONSORCIO CONEXIÓN MEDELLÍN - QUIBDÓ	SUPERVISOR DEL PROYECTO (INVIAS)	ING. YEZID ALBERTO CHAMAT LUNA			
INTERVENTOR	CONSORCIO CORDILLERA OCCIDENTAL	GESTOR TECNICO DEL PROYECTO	ING. VICTOR ANDRES GUTIERREZ PINEDA			
ITEM 640.1	Acero de refuerzo Fy=420 MPa (incluye transporte)	FRENTE DE OBRA	Ruta 6002 La Mansa - Quibdó	UNIDAD	kg	

Localización / Descirpción	Despiece	ABCISA INICIAL	ABCISA FINAL	Margen/Carril	Varilla Nº	Longitud	Cantidad	Peso U.	Peso total (kg)	REGISTRO FOTOGRAFICO
ESCALA 01 HUELLA TRANSVERSAL	Refuerzo longitudinal #4 @= 0.2 m L=3.75 m	PR103+900	PR103+900	IZQUIERDO	4,00	2,90	9,00	0,994	25,94	
ESCALA 01 HUELLA TRANSVERSAL	Refuerzo transversal #4 @= 0.2 m L=0.8 m	PR103+900	PR103+900	IZQUIERDO	4,00	2,55	9,00	0,994	22,81	
ESCALA 01 HUELLA CONTRAHUELLA LONG.	Refuerzo longitudinal #4 @= 0.2 m L=3.75 m	PR103+900	PR103+900	IZQUIERDO	4,00	2,55	8,00	0,994	20,28	
ESCALA 01 HUELLA CONTRAHUELLA LONG.	Refuerzo transversal #4 @= 0.2 m L=0.75 m	PR103+900	PR103+900	IZQUIERDO	4,00	2,45	8,00	0,994	19,48	
ESCALA 1-2 AMARRE LONG.	Refuerzo transversal #4 @= 0.2 m L=3.62 m	PR103+900	PR103+900	IZQUIERDO	4,00	4,58	12,00	0,994	54,63	
ESCALA 1-2 AMARRE LONG.	Refuerzo longitudinal #4 @= 0.2 m L=2.00 m	PR103+900	PR103+900	IZQUIERDO	4,00	5,42	4,00	0,994	21,55	
ESCALA 1-2 AMARRE LONG.	Refuerzo longitudinal #4 @= 0.2 m L=3.8 m	PR103+900	PR103+900	IZQUIERDO	4,00	6,92	4,00	0,994	27,51	
ESCALA 01 SOPORTE PARRILLA	Refuerzo transversal #4 @= 0.2 m L=1.6 m	PR103+900	PR103+900	IZQUIERDO	4,00	0,50	4,00	0,994	1,99	
ESCALA 01 AMARRE SOPORTE	Refuerzo longitudinal #4 @= 0.2 m L=3.25 m	PR103+900	PR103+900	IZQUIERDO	4,00	1,00	1,00	0,994	0,99	
ESCALA 02 HUELLA TRANSVERSAL	Refuerzo transversal #4 @= 0.2 m L=1.4 m	PR103+900	PR103+900	IZQUIERDO	4,00	2,90	6,00	0,994	17,30	
ESCALA 02 HUELLA TRANSVERSAL	Refuerzo longitudinal #4 @= 0.2 m L=3.5 m	PR103+900	PR103+900	IZQUIERDO	4,00	2,55	6,00	0,994	15,21	
ESCALA 02 HUELLA CONTRAHUELLA LONG.	Refuerzo transversal #4 @= 0.2 m L=1.42 m	PR103+900	PR103+900	IZQUIERDO	4,00	1,36	8,00	0,994	10,81	
ESCALA 02 HUELLA CONTRAHUELLA LONG.	Refuerzo longitudinal #4 @= 0.2 m L=3.25 m	PR103+900	PR103+900	IZQUIERDO	4,00	1,41	8,00	0,994	11,21	
ESCALA 2-3 AMARRE LONG.	Refuerzo transversal #4 @= 0.2 m L=1.4 m	PR103+900	PR103+900	IZQUIERDO	4,00	6,22	6,00	0,994	37,10	
ESCALA 2-3 AMARRE LONG.	Refuerzo longitudinal #4 @= 0.2 m L=5.5 m	PR103+900	PR103+900	IZQUIERDO	4,00	6,42	6,00	0,994	38,29	
ESCALA 02 SOPORTE PARRILLA	Refuerzo transversal #4 @= 0.2 m L=1.4 m	PR103+900	PR103+900	IZQUIERDO	4,00	0,50	4,00	0,994	1,99	
ESCALA 02 AMARRE SOPORTE	Refuerzo longitudinal #4 @= 0.2 m L=5.5 m	PR103+900	PR103+900	IZQUIERDO	4,00	1,00	1,00	0,994	0,99	
ESCALA 03 HUELLA TRANSVERSAL	Refuerzo transversal #4 @= 0.2 m L=1.4 m	PR103+900	PR103+900	IZQUIERDO	4,00	2,90	5,00	0,994	14,41	
ESCALA 03 HUELLA TRANSVERSAL	Refuerzo longitudinal #4 @= 0.2 m L=5.5 m	PR103+900	PR103+900	IZQUIERDO	4,00	2,55	5,00	0,994	12,67	
ESCALA 03 HUELLA CONTRAHUELLA LONG.	Refuerzo transversal #4 @= 0.2 m L=1.4 m	PR103+900	PR103+900	IZQUIERDO	4,00	1,38	8,00	0,994	10,97	
ESCALA 03 HUELLA CONTRAHUELLA LONG.	Refuerzo longitudinal #4 @= 0.2 m L=5.5 m	PR103+900	PR103+900	IZQUIERDO	4,00	1,43	8,00	0,994	11,37	
ESCALA 3-4 AMARRE LONG.	Refuerzo transversal #4 @= 0.2 m L=1.4 m	PR103+900	PR103+900	IZQUIERDO	4,00	4,62	3,00	0,994	13,78	
ESCALA 3-4 AMARRE LONG.	Refuerzo longitudinal #4 @= 0.2 m L=4.5 m	PR103+900	PR103+900	IZQUIERDO	4,00	4,82	3,00	0,994	14,37	
ESCALA 03 SOPORTE PARRILLA	Refuerzo transversal #4 @= 0.2 m L=1.26 m	PR103+900	PR103+900	IZQUIERDO	4,00	0,50	4,00	0,994	1,99	
ESCALA 03 AMARRE SOPORTE	Refuerzo longitudinal #4 @= 0.2 m L=3.75 m	PR103+900	PR103+900	IZQUIERDO	4,00	1,00	1,00	0,994	0,99	
ESCALA 04 HUELLA TRANSVERSAL	Refuerzo transversal #4 @= 0.2 m L=1.08 m	PR103+900	PR103+900	IZQUIERDO	4,00	2,90	5,00	0,994	14,41	
ESCALA 04 HUELLA TRANSVERSAL	Refuerzo longitudinal #4 @= 0.2 m L=3.75 m	PR103+900	PR103+900	IZQUIERDO	4,00	2,55	5,00	0,994	12,67	
ESCALA 04 HUELLA CONTRAHUELLA LONG.	Refuerzo transversal #4 @= 0.2 m L=0.88 m	PR103+900	PR103+900	IZQUIERDO	4,00	1,42	8,00	0,994	11,29	
ESCALA 04 HUELLA CONTRAHUELLA LONG.	Refuerzo longitudinal #4 @= 0.2 m L=3.55 m	PR103+900	PR103+900	IZQUIERDO	4,00	1,47	8,00	0,994	11,69	
ESCALA 4-5 AMARRE LONG.	Refuerzo transversal #4 @= 0.2 m L=0.48 m	PR103+900	PR103+900	IZQUIERDO	4,00	4,50	2,00	0,994	8,95	
ESCALA 4-5 AMARRE LONG.	Refuerzo longitudinal #4 @= 0.2 m L=5.5 m	PR103+900	PR103+900	Derecho	4,00	4,70	2,00	0,994	9,34	
ESCALA 04 SOPORTE PARRILLA	Refuerzo transversal #4 @= 0.2 m L=0.98 m	PR103+900	PR103+900	Derecho	4,00	0,50	4,00	0,994	1,99	
ESCALA 04 AMARRE SOPORTE	Refuerzo longitudinal #4 @= 0.2 m L=5.5 m	PR103+900	PR103+900	Derecho	4,00	1,00	1,00	0,994	0,99	
ESCALA 05 HUELLA TRANSVERSAL	Refuerzo transversal #4 @= 0.2 m L=0.98 m	PR103+900	PR103+900	Derecho	4,00	2,90	5,00	0,994	14,41	
ESCALA 05 HUELLA TRANSVERSAL	Refuerzo longitudinal #4 @= 0.2 m L=5.5 m	PR103+900	PR103+900	Derecho	4,00	2,55	5,00	0,994	12,67	
ESCALA 5-6 AMARRE LONG.	Refuerzo transversal #4 @= 0.2 m L=0.75 m	Refuerzo transversal #4 @= 0.2 m L=0.75 m					5,00	2,00	0,994	9,94
ESCALA 5-6 AMARRE LONG.	Refuerzo longitudinal #4 @= 0.2 m L=5.54 m	PR103+900	PR103+900	Derecho	4,00	5,20	2,00	0,994	10,34	
SEPARADOR PARRILLA	Refuerzo transversal #4 @= 0.2 m L=0.9 m	PR103+900	PR103+900	Derecho	4,00	0,20	2,00	0,994	0,40	
SEPARADOR PARRILLA	Refuerzo longitudinal #4 @= 0.2 m L=3.55 m	PR103+900	PR103+900	Derecho	4,00	0,40	2,00	0,994	0,80	
ESCALA 05 HUELLA TRANSVERSAL	Refuerzo transversal #4 @= 0.2 m L=0.9 m	PR103+900	PR103+900	Derecho	4,00	2,90	6,00	0,994	17,30	
ESCALA 05 HUELLA TRANSVERSAL	Refuerzo longitudinal #4 @= 0.2 m L=3.58 m	PR103+900	PR103+900	Derecho	4,00	2,55	6,00	0,994	15,21	

"MEJORAMIENTO, MANTENIMIENTO, ATENCIÓN DE SITIOS CRÍTICOS, GESTIÓN PREDIAL, SOCIAL Y AMBIENTAL SOSTENIBLE DE LA CARRETERA MEDELLIN - QUIBDÓ EN LOS DEPARTAMENTOS DEL CHOCÓ Y ANTIOQUIA"

CONSORCIO CONEXIÓN MEDELLÍN - QUIBDÓ

			FECHA	30	9	2025
SOPORTE ACTA No.	11	UNIDAD EJECUTORA	GRUPO SUR OCCIDENTE			
CONTRATO No.	4303 DE 2024	DIRECCIÓN TERRITORIAL	CHOCÓ			
CONTRATISTA	CONSORCIO CONEXIÓN MEDELLÍN - QUIBDÓ	SUPERVISOR DEL PROYECTO (INVIAS)	ING. YEZID ALBERTO CHAMAT LUNA			
INTERVENTOR	CONSORCIO CORDILLERA OCCIDENTAL	GESTOR TECNICO DEL PROYECTO	ING. VICTOR ANDRES GUTIERREZ PINEDA			
ITEM 640.1	Acero de refuerzo Fy=420 MPa (incluye transporte)	FRENTE DE OBRA	Ruta 6002 La Mansa - Quibdó	UNIDAD	kg	

Localización / Descirpción		Despiece	ABCISA INICIAL	ABCISA FINAL	Margen/Carril	Varilla Nº	Longitud	Cantidad	Peso U.	Peso total (kg)	REGISTRO FOTOGRAFICO
Suministro e instalacion de Acero de Refuerzo Disipador Talud en Corte Margen Izquierdo PR 104+000 Ruta 6002	ESCALA 05 HUELLA CONTRAHUELLA LONG.	Refuerzo transversal #4 @= 0.2 m L= 0.97 m	PR103+900	PR103+900	Derecho	4,00	1,40	8,00	0,994	11,13	
	ESCALA 05 HUELLA CONTRAHUELLA LONG.	Refuerzo longitudinal #4 @= 0.2 m L= 3.5 m	PR103+900	PR103+900	Derecho	4,00	1,45	8,00	0,994	11,53	
	ESCALA 06 HUELLA CONTRAHUELLA LONG.	Refuerzo transversal #4 @= 0.2 m L= 0.72 m	PR103+900	PR103+900	Derecho	4,00	1,39	8,00	0,994	11,05	
	ESCALA 06 HUELLA CONTRAHUELLA LONG.	Refuerzo transversal #4 @= 0.2 m L= 0.45 m	PR103+900	PR103+900	Derecho	4,00	1,44	8,00	0,994	11,45	
	ESCALA 6-7 AMARRE LONG.	Refuerzo transversal #4 @= 0.2 m L= 0.72 m	PR103+900	PR103+900	Derecho	4,00	7,58	8,00	0,994	60,28	
	ESCALA 6-7 AMARRE LONG.	Refuerzo longitudinal #4 @= 0.2 m L= 3.8 m	PR103+900	PR103+900	Derecho	4,00	7,78	8,00	0,994	61,87	
	ESCALA 06 SOPORTE PARRILLA	Refuerzo transversal #4 @= 0.2 m L= 0.9 m	PR103+900	PR103+900	Derecho	4,00	0,50	4,00	0,994	1,99	
	ESCALA 06 AMARRE SOPORTE	Refuerzo longitudinal #4 @= 0.2 m L= 3.55 m	PR103+900	PR103+900	Derecho	4,00	1,00	1,00	0,994	0,99	
	ESCALA 07 HUELLA TRANSVERSAL	Refuerzo transversal #4 @= 0.2 m L= 0.9 m	PR103+900	PR103+900	Derecho	4,00	2,90	6,00	0,994	17,30	
	ESCALA 07 HUELLA TRANSVERSAL	Refuerzo transversal #4 @= 0.2 m L= 0.45 m	PR103+900	PR103+900	Derecho	4,00	2,55	6,00	0,994	15,21	
	ESCALA 07 HUELLA CONTRAHUELLA LONG.	Refuerzo transversal #4 @= 0.2 m L= 0.9 m	PR103+900	PR103+900	Derecho	4,00	1,60	8,00	0,994	12,72	
	ESCALA 07 HUELLA CONTRAHUELLA LONG.	Refuerzo transversal #4 @= 0.2 m L= 0.45 m	PR103+900	PR103+900	Derecho	4,00	1,66	8,00	0,994	13,20	
	ESCALA 08 HUELLA TRANSVERSAL	Refuerzo transversal #4 @= 0.2 m L= 0.9 m	PR103+900	PR103+900	Derecho	4,00	2,90	14,00	0,994	40,36	
	ESCALA 08 HUELLA TRANSVERSAL	Refuerzo transversal #4 @= 0.2 m L= 0.45 m	PR103+900	PR103+900	Derecho	4,00	2,55	14,00	0,994	35,49	
	ESCALA 08HUELLA CONTRAHUELLA LONG.	Refuerzo transversal #4 @= 0.2 m L= 0.9 m	PR103+900	PR103+900	Derecho	4,00	2,40	8,00	0,994	19,08	
	ESCALA 08 HUELLA CONTRAHUELLA LONG.	Refuerzo transversal #4 @= 0.2 m L= 0.45 m	PR103+900	PR103+900	Derecho	4,00	2,45	8,00	0,994	19,48	
	ESCALA 8-9 AMARRE LONG.	Refuerzo longitudinal #4 @= 0.2 m L= 0.65 m	PR103+900	PR103+900	Derecho	4,00	4,14	3,00	0,994	12,35	
	ESCALA 8-9 AMARRE LONG.	Refuerzo longitudinal #4 @= 0.2 m L= 3.65 m	PR103+900	PR103+900	Derecho	4,00	5,70	3,00	0,994	17,00	
	ESCALA 09 HUELLA TRANSVERSAL	Refuerzo longitudinal #4 @= 0.2 m L= 6.4 m	PR103+900	PR103+900	Derecho	4,00	2,90	10,00	0,994	28,83	
	ESCALA 09 HUELLA TRANSVERSAL	Refuerzo longitudinal #4 @= 0.2 m L= 3.65 m	PR103+900	PR103+900	Derecho	4,00	2,55	10,00	0,994	25,35	
	ESCALA 09 HUELLA CONTRAHUELLA LONG.	Refuerzo longitudinal #4 @= 0.2 m L= 0.45 m	PR103+900	PR103+900	Derecho	4,00	1,55	8,00	0,994	12,33	
	ESCALA 09 HUELLA CONTRAHUELLA LONG.	Refuerzo longitudinal #4 @= 0.2 m L= 3.65 m	PR103+900	PR103+900	Derecho	4,00	1,60	8,00	0,994	12,72	
	ESCALA 9-10 AMARRE LONG.	Refuerzo longitudinal #4 @= 0.2 m L= 0.35 m	PR103+900	PR103+900	Derecho	4,00	4,70	2,00	0,994	9,34	
	ESCALA 9-10 AMARRE LONG.	Refuerzo longitudinal #4 @= 0.2 m L= 3.5 m	PR103+900	PR103+900	Derecho	4,00	4,90	2,00	0,994	9,74	
	ESCALA 09 SOPORTE PARRILLA	Refuerzo transversal #4 @= 0.2 m L= 0.75 m	Refuerzo transversal #4 @= 0.2 m L= 0.75 m				0,50	6,00	0,994	2,98	
	ESCALA 09 AMARRE SOPORTE	Refuerzo longitudinal #4 @= 0.2 m L= 1.34 m	PR103+900	PR103+900	Derecho	4,00	1,00	1,00	0,994	0,99	
	ESCALA 10 HUELLA TRANSVERSAL	Refuerzo transversal #4 @= 0.2 m L= 0.9 m	PR103+900	PR103+900	Derecho	4,00	2,90	9,00	0,994	25,94	
	ESCALA 10 HUELLA TRANSVERSAL	Refuerzo longitudinal #4 @= 0.2 m L= 3.55 m	PR103+900	PR103+900	Derecho	4,00	2,55	9,00	0,994	22,81	
	ESCALA 10 HUELLA CONTRAHUELLA LONG.	Refuerzo transversal #4 @= 0.2 m L= 0.9 m	PR103+900	PR103+900	Derecho	4,00	2,00	8,00	0,994	15,90	
	ESCALA 10 HUELLA CONTRAHUELLA LONG.	Refuerzo longitudinal #4 @= 0.2 m L= 3.58 m	PR103+900	PR103+900	Derecho	4,00	2,05	8,00	0,994	16,30	
	ESCALA 10-11 AMARRE LONG.	Refuerzo transversal #4 @= 0.2 m L= 0.9 m	PR103+900	PR103+900	Derecho	4,00	1,97	3,00	0,994	5,87	
	ESCALA 10-11 AMARRE LONG.	Refuerzo longitudinal #4 @= 0.2 m L= 3.5 m	PR103+900	PR103+900	Derecho	4,00	1,97	3,00	0,994	5,87	
	ESCALA 10-11 AMARRE LONG.	Refuerzo transversal #4 @= 0.2 m L= 0.72 m	PR103+900	PR103+900	Derecho	4,00	6,32	3,00	0,994	18,85	
	ESCALA 10-11 AMARRE LONG.	Refuerzo transversal #4 @= 0.2 m L= 0.45 m	PR103+900	PR103+900	Derecho	4,00	6,52	3,00	0,994	19,44	
	ESCALA 10 SOPORTE PARRILLA	Refuerzo transversal #4 @= 0.2 m L= 0.72 m	PR103+900	PR103+900	Derecho	4,00	0,50	4,00	0,994	1,99	
	ESCALA 10 AMARRE SOPORTE	Refuerzo longitudinal #4 @= 0.2 m L= 3.8 m	PR103+900	PR103+900	Derecho	4,00	1,00	1,00	0,994	0,99	
	ESCALA 11 HUELLA TRANSVERSAL	Refuerzo transversal #4 @= 0.2 m L= 0.9 m	PR103+900	PR103+900	Derecho	4,00	2,90	7,00	0,994	20,18	
	ESCALA 11 HUELLA TRANSVERSAL	Refuerzo longitudinal #4 @= 0.2 m L= 3.55 m	PR103+900	PR103+900	Derecho	4,00	2,55	7,00	0,994	17,74	
	ESCALA 11 HUELLA CONTRAHUELLA LONG.	Refuerzo transversal #4 @= 0.2 m L= 0.9 m	PR103+900	PR103+900	Derecho	4,00	1,61	8,00	0,994	12,80	
	ESCALA 11 HUELLA CONTRAHUELLA LONG.	Refuerzo transversal #4 @= 0.2 m L= 0.45 m	PR103+900	PR103+900	Derecho	4,00	1,66	8,00	0,994	13,20	
	ESCALA 11-12 AMARRE LONG.	Refuerzo transversal #4 @= 0.2 m L= 0.9 m	PR103+900	PR103+900	Derecho	4,00	5,08	3,00	0,994	15,15	
	ESCALA 11-12 AMARRE LONG.	Refuerzo transversal #4 @= 0.2 m L= 0.45 m	PR103+900	PR103+900	Derecho	4,00	5,28	3,00	0,994	15,74	
	ESCALA 11 SOPORTE PARRILLA	Refuerzo transversal #4 @= 0.2 m L= 0.9 m	PR103+900	PR103+900	Derecho	4,00	0,50	4,00	0,994	1,99	

"MEJORAMIENTO, MANTENIMIENTO, ATENCIÓN DE SITIOS CRÍTICOS, GESTIÓN PREDIAL, SOCIAL Y AMBIENTAL SOSTENIBLE DE LA CARRETERA MEDELLIN - QUIBDÓ EN LOS DEPARTAMENTOS DEL CHOCÓ Y ANTIOQUIA"

CONSORCIO CONEXIÓN MEDELLÍN - QUIBDÓ

			FECHA	30	9	2025
SOPORTE ACTA No.	11	**UNIDAD EJECUTORA**	GRUPO SUR OCCIDENTE			
CONTRATO No.	4303 DE 2024	**DIRECCIÓN TERRITORIAL**	CHOCÓ			
CONTRATISTA	CONSORCIO CONEXIÓN MEDELLÍN - QUIBDÓ	**SUPERVISOR DEL PROYECTO (INVIAS)**	ING. YEZID ALBERTO CHAMAT LUNA			
INTERVENTOR	CONSORCIO CORDILLERA OCCIDENTAL	**GESTOR TECNICO DEL PROYECTO**	ING. VICTOR ANDRES GUTIERREZ PINEDA			
ITEM 640.1	Acero de refuerzo Fy=420 MPa (incluye transporte)	**FRENTE DE OBRA**	Ruta 6002 La Mansa - Quibdó	**UNIDAD**	kg	

Localización / Descirpción		Despiece	ABCISA INICIAL	ABCISA FINAL	Margen/Carril	Varilla Nº	Longitud	Cantidad	Peso U.	Peso total (kg)	REGISTRO FOTOGRAFICO
	ESCALA 11 AMARRE SOPORTE		PR103+900	PR103+900	Derecho	4,00	1,00	1,00	0,994	0,99	
	ESCALA 12 HUELLA TRANSVERSAL		PR103+900	PR103+900	Derecho	4,00	2,90	7,00	0,994	20,18	
	ESCALA 12 HUELLA TRANSVERSAL		PR103+900	PR103+900	Derecho	4,00	2,55	7,00	0,994	17,74	
	ESCALA 12 HUELLA CONTRAHUELLA LONG.		PR103+900	PR103+900	Derecho	4,00	1,39	8,00	0,994	11,05	
	ESCALA 12 HUELLA CONTRAHUELLA LONG.		PR103+900	PR103+900	Derecho	4,00	1,44	8,00	0,994	11,45	
	ESCALA 12-13 AMARRE LONG.		PR103+900	PR103+900	Derecho	4,00	4,70	2,00	0,994	9,34	
	ESCALA 12-13 AMARRE LONG.		PR103+900	PR103+900	Derecho	4,00	4,90	2,00	0,994	9,74	
	LLAVE DISIPADOR		PR103+900	PR103+900	Derecho	4,00	1,50	9,00	1,994	134,60	
	LLAVE DISIPADOR		PR103+900	PR103+900	Derecho	4,00	1,50	9,00	2,994	202,10	
	LLAVE DISIPADOR		PR103+900	PR103+900	Derecho	4,00	1,00	14,00	3,994	279,58	
Subtotal										**1963,37**	
Subtotal presente Acta										**10146,03**	
TOTAL										**10146,03**	

Firma
Nombre: JOSE FERNANDO TORRES LAGOS
Residente de Obra

Firma
Nombre: Rolando José Becerra Sarmiento
Residente de Interventoría
Matricula No. 01105 - 0761 CPITVC

"MEJORAMIENTO, MANTENIMIENTO, ATENCIÓN DE SITIOS CRÍTICOS, GESTIÓN PREDIAL, SOCIAL Y AMBIENTAL SOSTENIBLE DE LA CARRETERA MEDELLIN - QUIBDÓ EN LOS DEPARTAMENTOS DEL CHOCÓ Y ANTIOQUIA"

CONSORCIO CONEXIÓN MEDELLÍN - QUIBDÓ

MEMORIA DE CANTIDADES DE OBRA

			FECHA	30	9	2025
SOPORTE ACTA No.	11	**UNIDAD EJECUTORA**	GRUPO SUR OCCIDENTE		
CONTRATO No.	4303 DE 2024	**DIRECCIÓN TERRITORIAL**	CHOCÓ		
CONTRATISTA	CONSORCIO CONEXIÓN MEDELLÍN - QUIBDÓ	**SUPERVISOR DEL PROYECTO (INVIAS)**	ING. YEZID ALBERTO CHAMAT LUNA		
INTERVENTOR	CONSORCIO CORDILLERA OCCIDENTAL	**GESTOR TECNICO DEL PROYECTO**	ING. VICTOR ANDRES GUTIERREZ PINEDA		
ITEM 640.1	Acero de refuerzo Fy=420 MPa (incluye transporte)	**FRENTE DE OBRA**	Ruta 6002 La Mansa - Quibdó	**UNIDAD**	Kg

Localización / Descripción	Despiece		Diametro	L	G	T	BG	Longitud T	Cantidad	Numero de Estructuras Reforzadas	KG/ml	Peso (kg)
	FILA 3 PR 73+580 - PR 73+670 Margen Izquierdo (Anclajes 1 -2)											
Acero de Refuerzo Construcción de Dados de Anclaje Anclajes Activos Fila 3 Estabilización de Talud PR 73+580 - PR 73+670 Margen Izquierdo Ruta 6002		Top Face	#4	1,35	0,20	0,00	0,00	1,55	10,00	2,00	0,994	30,81
		Bottom Face	#4	1,35	0,20	0,00	0,00	1,55	10,00	2,00	0,994	30,81
		Top Face Perpendicular	#4	1,35	0,20	0,00	0,00	1,55	10,00	2,00	0,994	30,81
		Bottom Face Perpendicular	#4	1,35	0,20	0,00	0,00	1,55	10,00	2,00	0,994	30,81
		Sobre dado/Pedestal	#3	1,00	0,00	0,00	0,00	1,00	3,00	2,00	0,560	3,36
		Sobre dado/Pedestal	#3	2,60	0,00	0,00	0,00	1,60	4,00	2,00	0,560	7,17
	Subtotal											**133,77**
	FILA 4 PR 73+580 - PR 73+670 Margen Izquierdo (Anclajes 1 al 8)											
Acero de Refuerzo Construcción de Dados de Anclaje Anclajes Activos Fila 4 Estabilización de Talud PR 73+580 - PR 73+670 Margen Izquierdo Ruta 6002		Top Face	#4	1,35	0,20	0,00	0,00	1,55	10,00	8,00	0,994	123,26
		Bottom Face	#4	1,35	0,20	0,00	0,00	1,55	10,00	8,00	0,994	123,26
		Top Face Perpendicular	#4	1,35	0,20	0,00	0,00	1,55	10,00	8,00	0,994	123,26
		Bottom Face Perpendicular	#4	1,35	0,20	0,00	0,00	1,55	10,00	8,00	0,994	123,26
		Sobre dado/Pedestal	#3	1,00	0,00	0,00	0,00	1,00	3,00	8,00	0,560	13,44
		Sobre dado/Pedestal	#3	2,60	0,00	0,00	0,00	1,60	4,00	8,00	0,560	28,67
	Subtotal											**535,15**
	FILA 5 PR 73+580 - PR 73+670 Margen Izquierdo (Anclajes 1 al 11)											
Acero de Refuerzo Construcción de Dados de Anclaje Anclajes Activos Fila 5 Estabilización de Talud PR 73+580 - PR 73+670 Margen Izquierdo Ruta 6002		Top Face	#4	1,35	0,20	0,00	0,00	1,55	10,00	11,00	0,994	169,48
		Bottom Face	#4	1,35	0,20	0,00	0,00	1,55	10,00	11,00	0,994	169,48
		Top Face Perpendicular	#4	1,35	0,20	0,00	0,00	1,55	10,00	11,00	0,994	169,48
		Bottom Face Perpendicular	#4	1,35	0,20	0,00	0,00	1,55	10,00	11,00	0,994	169,48
		Sobre dado/Pedestal	#3	1,00	0,00	0,00	0,00	1,00	3,00	11,00	0,560	18,48
		Sobre dado/Pedestal	#3	2,60	0,00	0,00	0,00	1,60	4,00	11,00	0,560	39,42
	Subtotal											**735,82**
	Subtotal Presenta Acta											**1404,74**
	TOTAL											**1404,74**

REGISTRO FOTOGRAFICO

Firma

Nombre: JOSE FERNANDO TORRES LAGOS
Residente de Obra
Matrícula No. 01197-0456 CPITVC

Firma

Nombre: Rolando José Becerra Sarmiento
Residente de Interventoria
Matricula No. 01105 - 0761 CPITVC

"MEJORAMIENTO, MANTENIMIENTO, ATENCIÓN DE SITIOS CRÍTICOS, GESTIÓN PREDIAL, SOCIAL Y AMBIENTAL SOSTENIBLE DE LA CARRETERA MEDELLIN - QUIBDÓ EN LOS DEPARTAMENTOS DEL CHOCÓ Y ANTIOQUIA"

MEMORIA DE CANTIDADES DE OBRA

CONSORCIO CONEXIÓN MEDELLÍN - QUIBDÓ

			FECHA	30	9	2025
SOPORTE ACTA No.	11	**UNIDAD EJECUTORA**	GRUPO SUR OCCIDENTE		
CONTRATO No.	4303 DE 2024	**DIRECCIÓN TERRITORIAL**	CHOCÓ		
CONTRATISTA	CONSORCIO CONEXIÓN MEDELLÍN - QUIBDÓ	**SUPERVISOR DEL PROYECTO (INVIAS)**	ING. YEZID ALBERTO CHAMAT LUNA		
INTERVENTOR	CONSORCIO CORDILLERA OCCIDENTAL	**GESTOR TECNICO DEL PROYECTO**	ING. VICTOR ANDRES GUTIERREZ PINEDA		
ITEM 674.2	Drén horizontal de longitud mayor a diez (10) metros	**FRENTE DE OBRA**	Ruta 6002 La Mansa - Quibdó	**UNIDAD**	m

Localización/Descripción	Detalle Constructivo	PR	Dren Nº	Coordenadas Norte	Coordenadas Este	Fila	Altura a rasante	Margen	Longitud (m)
Drenes Horizontales Estabilización de Talud Fila 6 y 7 Margen Izquierdo PR 43+880 - PR 44+012 Sector Olaya 2 Ruta 6002	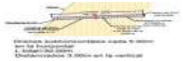	PR 44+015	161	1122716,405	1080813,076			Izquierda	30
		PR 44+020	162	1122716,366	1080818,076			Izquierda	30
		PR 44+025	163	1122716,420	1080823,076			Izquierda	30
		PR 44+030	164	1122716,215	1080828,075			Izquierda	30
		PR 44+035	165	1122716,226	1080833,620			Izquierda	30
		PR 44+040	166	1122715,590	1080838,681			Izquierda	30
		PR 44+045	167	1122714,730	1080843,367			Izquierda	30
		PR 44+050	168	1122713,957	1080848,954			Izquierda	30
		PR 44+055	169	1122713,377	1080853,600			Izquierda	30
		PR 44+060	170	1122712,821	1080858,282			Izquierda	30
		PR 44+065	171	1122712,103	1080863,122			Izquierda	30
		PR 44+070	172	1122711,296	1080867,340			Izquierda	30
		PR 44+075	173	1122709,777	1080871,709			Izquierda	30
		PR 44+080	174	1122707,954	1080876,605	Fila 6	23,0	Izquierda	30
		PR 44+085	175	1122706,213	1080881,555			Izquierda	30
		PR 44+090	176	1122704,298	1080886,323			Izquierda	30
		PR 44+095	177	1122702,005	1080890,886			Izquierda	30
		PR 44+100	178	1122699,815	1080895,437			Izquierda	30
		PR 44+105	179	1122697,188	1080899,992			Izquierda	30
		PR 44+110	180	1122695,107	1080903,766			Izquierda	30
		PR 44+115	181	1122692,648	1080908,025			Izquierda	30
		PR 44+120	182	1122689,963	1080912,649			Izquierda	30
		PR 44+125	183	1122687,996	1080916,636			Izquierda	30
		PR 44+130	184	1122685,703	1080921,227			Izquierda	30
		PR 44+135	185	1122683,427	1080925,466			Izquierda	30
		PR 44+140	186	1122681,300	1080929,144			Izquierda	30
		PR 44+145	187	1122679,303	1080933,299			Izquierda	30
		PR 44+924	188	1122726,538	1080726,278			Izquierda	30
		PR 44+929	189	1122725,920	1080731,336			Izquierda	30
		PR 44+934	190	1122726,790	1080735,468			Izquierda	30
		PR 44+939	191	1122725,723	1080740,245			Izquierda	30
		PR 44+944	192	1122724,039	1080745,248			Izquierda	30
		PR 44+949	193	1122722,491	1080749,783			Izquierda	30
		PR 44+954	194	1122720,414	1080754,589			Izquierda	30
		PR 44+959	195	1122718,782	1080759,601			Izquierda	30
		PR 44+964	196	1122716,957	1080764,800			Izquierda	30
		PR 44+969	197	1122715,682	1080769,450			Izquierda	30
		PR 44+974	198	1122715,149	1080774,902			Izquierda	30
		PR 44+979	199	1122714,784	1080780,382	Fila 7	19,0	Izquierda	30
		PR 44+984	200	1122714,079	1080785,027			Izquierda	30
		PR 44+989	201	1122715,061	1080790,456			Izquierda	30
		PR 44+994	202	1122714,865	1080795,318			Izquierda	30
		PR 44+999	203	1122713,489	1080800,124			Izquierda	30
		PR 45+004	204	1122713,386	1080804,491			Izquierda	30
		PR 45+009	205	1122712,892	1080810,558			Izquierda	30
		PR 45+014	206	1122713,116	1080814,693			Izquierda	30
		PR 45+019	207	1122713,161	1080819,424			Izquierda	30
		PR 45+024	208	1122713,790	1080825,132			Izquierda	30
		PR 45+029	209	1122713,610	1080830,075			Izquierda	30
		PR 45+034	210	1122713,207	1080835,667			Izquierda	30
Subtotal									**1500,00**
Descuento Acta Nº1 (Noviembre 2024)									**-500,00**
Descuento Acta Nº2 (Diciembre 2024)									**-1000,00**
TOTAL									**0,00**

REGISTRO FOTOGRAFICO

Firma
Nombre: JOSE FERNANDO TORRES LAGOS
Residente de Obra
Matrícula No. 01197-0456 CPITVC

Firma
Nombre: Hernán Motta Vargas
Residente de Interventoría
Matrícula No. 19202-101838 CAU

"MEJORAMIENTO, MANTENIMIENTO, ATENCIÓN DE SITIOS CRÍTICOS, GESTIÓN PREDIAL, SOCIAL Y AMBIENTAL SOSTENIBLE DE LA CARRETERA MEDELLIN - QUIBDÓ EN LOS DEPARTAMENTOS DEL CHOCÓ Y ANTIOQUIA"

MEMORIA DE CANTIDADES DE OBRA

CONSORCIO CONEXIÓN MEDELLÍN - QUIBDÓ

			FECHA	30	9	2025
SOPORTE ACTA No.	**11**	**UNIDAD EJECUTORA**	GRUPO SUR OCCIDENTE		
CONTRATO No.	4303 DE 2024	**DIRECCIÓN TERRITORIAL**	CHOCÓ		
CONTRATISTA	CONSORCIO CONEXIÓN MEDELLÍN - QUIBDÓ	**SUPERVISOR DEL PROYECTO (INVIAS)**	ING. YEZID ALBERTO CHAMAT LUNA		
INTERVENTOR	CONSORCIO CORDILLERA OCCIDENTAL	**GESTOR TECNICO DEL PROYECTO**	ING. VICTOR ANDRES GUTIERREZ PINEDA		
ITEM 674.2	Drén horizontal de longitud mayor a diez (10) metros	**FRENTE DE OBRA**	Ruta 6002 La Mansa - Quibdó	**UNIDAD**	m

Localización/Descripción	Detalle Constructivo	PR	Dren Nº	Coordenadas		Fila	Altura a rasante	Margen	Longitud (m)
				Norte	Este				
Drenes Horizontales Estabilización de Talud Fila 3 Margen Izquierdo PR 73+580 - PR 670 Sector El Nueve Ruta 6002	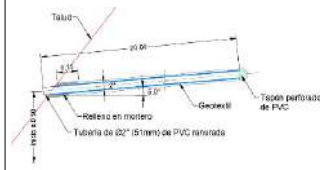	PR 73+607	16	1135739,863	1093322,727	FILA 3	12,0	Izquierda	20
		PR 73+613	17	1135745,753	1093323,872			Izquierda	20
		PR 73+619	18	1135751,466	1093325,704			Izquierda	20
		PR 73+648	19	1135757,078	1093327,005			Izquierda	20
Subtotal									**80,00**
Descuento Acta Nº2 (Diciembre 2024)									**-20,00**
TOTAL									**60,00**

REGISTRO FOTOGRAFICO

Firma

Nombre: JOSE FERNANDO TORRES LAGOS
Residente de Obra
Matrícula No. 01197-0456 CPITVC

Firma

Nombre: Hernán Motta Vargas
Residente de Interventoría
Matricula No. 19202-101838 CAU

"MEJORAMIENTO, MANTENIMIENTO, ATENCIÓN DE SITIOS CRÍTICOS, GESTIÓN PREDIAL, SOCIAL Y AMBIENTAL SOSTENIBLE DE LA CARRETERA MEDELLIN - QUIBDÓ EN LOS DEPARTAMENTOS DEL CHOCÓ Y ANTIOQUIA"

MEMORIA DE CANTIDADES DE OBRA

CONSORCIO CONEXIÓN MEDELLÍN - QUIBDÓ

			FECHA	31	8	2025
SOPORTE ACTA No.	**10**	**UNIDAD EJECUTORA**	GRUPO SUR OCCIDENTE			
CONTRATO No.	4303 DE 2024	**DIRECCIÓN TERRITORIAL**	CHOCÓ			
CONTRATISTA	CONSORCIO CONEXIÓN MEDELLÍN - QUIBDÓ	**SUPERVISOR DEL PROYECTO (INVIAS)**	ING. YEZID ALBERTO CHAMAT LUNA			
INTERVENTOR	CONSORCIO CORDILLERA OCCIDENTAL	**GESTOR TECNICO DEL PROYECTO**	ING. VICTOR ANDRES GUTIERREZ PINEDA			
ITEM 674.2	Drén horizontal de longitud mayor a diez (10) metros	**FRENTE DE OBRA**	Ruta 6002 La Mansa - Quibdó	**UNIDAD**	m	

Localización/Descripción	Detalle Constructivo	Abscisa	Dren Nº	Coordenadas		Fila	Altura a rasante	Margen	Longitud (m)
				Norte	Este				
Drenes Horizontales Estabilización Ladera Inferior Margen Derecho PR 103+990 - PR 104+135 Ruta 6002		PR 103+910	57	1142033,435	1109517,665	Fila 5	-30,0	Izquierda	30
		PR 103+915	58	1142037,116	1109523,849			Izquierda	30
		PR 103+920	59	1142030,439	1109547,540			Izquierda	30
		PR 103+925	60	1142035,213	1109544,491			Izquierda	30
		PR 103+930	61	1142039,403	1109539,602			Izquierda	30
		PR 103+935	62	1142044,301	1109535,172			Izquierda	30
		PR 103+940	63	1142044,163	1109530,055			Izquierda	30
		PR 103+915	64	1142045,396	1109524,736			Izquierda	30
		PR 103+920	65	1142044,032	1109519,975			Izquierda	30
		PR 103+925	66	1142042,098	1109514,556			Izquierda	30
		PR 103+930	67	1142040,254	1109509,420			Izquierda	30
		PR 103+935	68	1142037,502	1109504,030			Izquierda	30
		PR 103+940	69	1142045,074	1109504,470			Izquierda	30
		PR 103+945	70	1142049,533	1109510,333			Izquierda	30
		PR 103+950	71	1142053,098	1109516,095			Izquierda	30
		PR 103+955	72	1142055,856	1109521,772	Fila 6	-35,0	Izquierda	30
		PR 103+960	73	1142054,967	1109527,238			Izquierda	30
		PR 103+965	74	1142050,736	1109531,654			Izquierda	30
		PR 103+970	75	1142050,054	1109535,912			Izquierda	30
		PR 103+975	76	1142047,940	1109540,752			Izquierda	30
		PR 103+910	77	1142045,395	1109544,139			Izquierda	30
		PR 103+915	78	1142038,606	1109549,611			Izquierda	30
		PR 103+920	79	1142034,008	1109554,010			Izquierda	30
		PR 103+925	80	1142031,447	1109557,988			Izquierda	30
		PR 103+930	81	1142022,998	1109571,685			Izquierda	30
		PR 103+935	82	1142036,268	1109575,808			Izquierda	30
		PR 103+940	83	1142062,063	1109523,399			Izquierda	30
		PR 103+945	84	1142060,758	1109518,249			Izquierda	30
		PR 103+950	85	1142056,182	1109512,077	Fila 7	-40,0	Izquierda	30
		PR 103+955	86	1142062,063	1109523,399			Izquierda	30
		PR 103+960	87	1142060,758	1109518,249			Izquierda	30
		PR 103+915	88	1142056,182	1109512,077			Izquierda	30
Subtotal									**960,00**
TOTAL									**960,00**

REGISTRO FOTOGRAFICO

Firma

Nombre: JOSE FERNANDO TORRES LAGOS

Residente de Obra

Matrícula No. 01197-0456 CPITVC

Firma

Nombre: Rolando José Becerra Sarmiento

Residente de Interventoría

Matricula No. 01105 - 0761 CPITVC

"MEJORAMIENTO, MANTENIMIENTO, ATENCIÓN DE SITIOS CRÍTICOS, GESTIÓN PREDIAL, SOCIAL Y AMBIENTAL SOSTENIBLE DE LA CARRETERA MEDELLIN - QUIBDÓ EN LOS DEPARTAMENTOS DEL CHOCÓ Y ANTIOQUIA"

MEMORIA DE CANTIDADES DE OBRA

			FECHA	30	9	2025
SOPORTE ACTA No.	**11**	**UNIDAD EJECUTORA**	GRUPO SUR OCCIDENTE		
CONTRATO No.	4303 DE 2024	**DIRECCIÓN TERRITORIAL**	CHOCÓ		
CONTRATISTA	CONSORCIO CONEXIÓN MEDELLÍN - QUIBDÓ	**SUPERVISOR DEL PROYECTO (INVIAS)**	ING. YEZID ALBERTO CHAMAT LUNA		
INTERVENTOR	CONSORCIO CORDILLERA OCCIDENTAL	**GESTOR TECNICO DEL PROYECTO**	ING. VICTOR ANDRES GUTIERREZ PINEDA		
ITEM 811.1	Protección de taludes con producto enrollado para control de erosión del tipo manto permanente	**FRENTE DE OBRA**	Ruta 6002 La Mansa - Quibdó	**UNIDAD**	m2

Localización/Descripcion		PR INICIAL	PR FINAL	ISOMETRICO	LONGITUD	Área 3D	Margen	Área (m2)	REGISTRO FOTOGRAFICO
Suministro e Instalación Manto TRM Permanenete Proteccion de talud en Corte Margen Izquierdo PR 104+010 PR 104+130 Sector La Mansa Ruta 6002	*Talud en corte 7-6-5-4-3-2*	PR104+010	PR104+130		120,00	8356,68	Izquierdo	8356,68	
Subtotal								**8356,70**	
Descuento acta No. 9 (Julio 2025) - PR 103 La Mansa								**-6889,70**	
TOTAL								**1467,00**	

Firma

Nombre: JOSE FERNANDO TORRES LAGOS

Residente de Obra

Matrícula No. 01197-0456 CPITVC

Firma

Nombre: Rolando José Becerra Sarmiento

Residente de Interventoría

Matricula No. 01105 - 0761 CPITVC

"MEJORAMIENTO, MANTENIMIENTO, ATENCIÓN DE SITIOS CRÍTICOS, GESTIÓN PREDIAL, SOCIAL Y AMBIENTAL SOSTENIBLE DE LA CARRETERA MEDELLIN - QUIBDÓ EN LOS DEPARTAMENTOS DEL CHOCÓ Y ANTIOQUIA"

MEMORIA DE CANTIDADES DE OBRA

			FECHA	30	9	2025
SOPORTE ACTA No.	**11**	**UNIDAD EJECUTORA**	GRUPO SUR OCCIDENTE		
CONTRATO No.	4303 DE 2024	**DIRECCIÓN TERRITORIAL**	CHOCÓ		
CONTRATISTA	CONSORCIO CONEXIÓN MEDELLÍN - QUIBDÓ	**SUPERVISOR DEL PROYECTO (INVIAS)**	ING. YEZID ALBERTO CHAMAT LUNA		
INTERVENTOR	CONSORCIO CORDILLERA OCCIDENTAL	**GESTOR TECNICO DEL PROYECTO**	ING. VICTOR ANDRES GUTIERREZ PINEDA		
ITEM 811.1	Protección de taludes con producto enrollado para control de erosión del tipo manto permanente	**FRENTE DE OBRA**	Ruta 6002 La Mansa - Quibdó	**UNIDAD**	m2

Localización/Descripcion		PR INICIAL	PR FINAL	ISOMETRICO	LONGITUD	Área 3D	Margen	Área (m2)	REGISTRO FOTOGRAFICO
Suministro e Instalación Manto TRM Permanenete Proteccion de talud en Corte Margen Izquierdo PR 43+928 - PR 44+150 Sector Olaya Ruta 6002	*Talud en corte 1-2*	PR43+928	PR44+150		222,00	1876,25	Izquierdo	1876,25	
Subtotal								**1876,30**	
TOTAL								**1876,30**	

Firma

Nombre: JOSE FERNANDO TORRES LAGOS

Residente de Obra

Matrícula No. 01197-0456 CPITVC

Firma

Nombre: Hernán Motta Vargas

Residente de Interventoría

Matricula No. 19202-101838 CAU

"MEJORAMIENTO, MANTENIMIENTO, ATENCIÓN DE SITIOS CRÍTICOS, GESTIÓN PREDIAL, SOCIAL Y AMBIENTAL SOSTENIBLE DE LA CARRETERA MEDELLIN - QUIBDÓ EN LOS DEPARTAMENTOS DEL CHOCÓ Y ANTIOQUIA"

CONSORCIO CONEXIÓN MEDELLIN - QUIBDÓ

MEMORIA DE CANTIDADES DE OBRA

			FECHA	31	8	2025
SOPORTE ACTA No.	**10**	**UNIDAD EJECUTORA**	GRUPO SUR OCCIDENTE		
CONTRATO No.	4303 DE 2024	**DIRECCIÓN TERRITORIAL**	CHOCÓ		
CONTRATISTA	CONSORCIO CONEXIÓN MEDELLÍN - QUIBDÓ	**SUPERVISOR DEL PROYECTO (INVIAS)**	ING. JANNIER SALAS QUEJADA		
INTERVENTOR	CONSORCIO CORDILLERA OCCIDENTAL	**GESTOR TECNICO DEL PROYECTO**	ING. YEZID ALBERTO CHAMAT LUNA		
ITEM 900.13	Transporte de materiales provenientes de la excavación de la explanación, canales y préstamos para distancias mayores a mil metros (1000 m) y medidos a partir de cien metros (100 m)	**FRENTE DE OBRA**	Ruta 6002 La Mansa - Quibdó	**UNIDAD**	m3-Km

Descripción	Tipo Material	PR Inicial	PR Final	PR Centroide de Excavaciones	PR Sitio de Disposición	DESCRIPCIÓN			Volumen Corte (m3)	Transpote de Volumen m3*Km
						Long m (Km)	Acarreo Libre (100m)	Kms Transportado		
Excavación Mecanica Conformación de Taludes Margen Izquierdo PR 71+570 - PR 71+675 Sector Talasa Ruta 6002	Excavación en material comun	PR 73+570	PR 73+665	PR 73+618	PR65+600	8,00	0,10	7,90	1211,53	9571,0
Subtotal										**9571,0**
Excavación Mecanica Conformación de Taludes Margen Izquierdo PR 73+575 - PR 73+665 Sector El 9 Ruta 6002	Excavación en material comun	PR 71+570	PR 71+720	PR 71+645	PR65+600	6,00	0,10	5,90	913,08	5387,2
Subtotal										**5387,2**
Subtotal Presente Acta										**14958,0**
Descuento Acta Nº 2 Diciembre 2024										**-14958,0**
TOTAL										**0,0**

REGISTRO FOTOGRAFICO

Firma

Nombre: JOSE FERNANDO TORRES LAGOS

Residente de Obra

Matrícula No. 01197-0456 CPITVC

Firma

Nombre: Hernán Motta Vargas

Residente de Interventoría

Matricula No. 19202-101838 CAU

"MEJORAMIENTO, MANTENIMIENTO, ATENCIÓN DE SITIOS CRÍTICOS, GESTIÓN PREDIAL, SOCIAL Y AMBIENTAL SOSTENIBLE DE LA CARRETERA MEDELLIN - QUIBDÓ EN LOS DEPARTAMENTOS DEL CHOCÓ Y ANTIOQUIA"

CONSORCIO CONEXIÓN MEDELLÍN - QUIBDÓ

MEMORIA DE CANTIDADES DE OBRA

		FECHA	31	8	2025
SOPORTE ACTA No.	**10**	**UNIDAD EJECUTORA**	GRUPO SUR OCCIDENTE		
CONTRATO No.	4303 DE 2024	**DIRECCIÓN TERRITORIAL**	CHOCÓ		
CONTRATISTA	CONSORCIO CONEXIÓN MEDELLÍN - QUIBDÓ	**SUPERVISOR DEL PROYECTO (IN**	ING.YEZID ALBERTO CHAMAT LUNA		
INTERVENTOR	CONSORCIO CORDILLERA OCCIDENTAL	**GESTOR TECNICO DEL PROYECT**	ING. VICTOR ANDRES GUTIERREZ PINEDA		
ITEM 630.3	Concreto resistencia f'c 28 Mpa	**FRENTE DE OBRA**	Ruta 6002 La Mansa - Quibdó	**UNIDAD**	m3

Localización/Descripción	Margen	ABCISA INICIAL	ABCISA FINAL	Altura	Longitud	Area	Volumen (m3)	REGISTRO FOTOGRAFICO
Excavación y Conformación Construcción de Zanjas de Coronación Terraza 2 PR 43+930 - PR44+000 Olaya 2 Ruta 6002	Izquierdo	PR44+000	PR44+100	0,15	100,00	0,202	20,20	
Subtotal							**20,20**	
Excavación y Conformación Construcción de Zanjas de Coronación Terraza 1 PR 104+000 - PR104+054 La Mansa Ruta 6002	Izquierdo	PR104+054	PR104+102	0,65	48,00	0,32	15,36	
Subtotal							**15,36**	
Subtotal Presente Acta							**35,56**	
TOTAL							**35,56**	

Firma

Nombre: JOSE FERNANDO TORRES LAGOS
Residente de Obra
Matrícula No. 01197-0456 CPITVC

Firma

Nombre: Hernán Motta Vargas
Residente de Interventoría
Matricula No. 19202-101838 CAU

"MEJORAMIENTO, MANTENIMIENTO, ATENCIÓN DE SITIOS CRÍTICOS, GESTIÓN PREDIAL, SOCIAL Y AMBIENTAL SOSTENIBLE DE LA CARRETERA MEDELLIN - QUIBDÓ EN LOS DEPARTAMENTOS DEL CHOCÓ Y ANTIOQUIA"

CONSORCIO CONEXIÓN MEDELLÍN - QUIBDÓ

MEMORIA DE CANTIDADES DE OBRA

			FECHA	30	9	2025
SOPORTE ACTA No.	**11**	**UNIDAD EJECUTORA**	GRUPO SUR OCCIDENTE		
CONTRATO No.	4303 DE 2024	**DIRECCIÓN TERRITORIAL**	CHOCÓ		
CONTRATISTA	CONSORCIO CONEXIÓN MEDELLÍN - QUIBDÓ	**SUPERVISOR DEL PROYECTO (INVIAS)**	ING. YEZID ALBERTO CHAMAT LUNA		
INTERVENTOR	CONSORCIO CORDILLERA OCCIDENTAL	**GESTOR TECNICO DEL PROYECTO**	ING. VICTOR ANDRES GUTIERREZ PINEDA		
ITEM NP8	Excavación manual varias en material común en seco	**FRENTE DE OBRA**	Ruta 6002 La Mansa - Quibdó	**UNIDAD**	m3

Localización / Descirpción		PR INICIAL	PR FINAL	FILA	Anclaje Inicial	Anclaje Final	Alto (m)	Long (m)	Espesor (m)	Área (m²)	Numero de Estructuras	Volumen (m3)
Excavacion Construcción de Dados de Anclaje Anclajes Activos Fila 3 - 4 - 5 PR 73+580 - PR 73+670 Margen Izquierdo	Excavacion dados de Anclaje	PR73+580	PR73+670	3,00	1,00	2,00	1,80	1,80	0,3	3,24	2,00	1,94
	Excavacion dados de Anclaje	PR73+580	PR73+670	4,00	1,00	8,00	1,8	1,80	0,3	3,24	8,00	7,78
	Excavacion dados de Anclaje	PR73+580	PR73+670	5,00	1,00	11,00	1,8	1,80	0,3	3,24	11,00	10,69
Subtotal												**20,41**
TOTAL												**20,41**

REGISTRO FOTOGRAFICO

Firma

Nombre: JOSE FERNANDO TORRES LAGOS
Residente de Obra
Matrícula No. 01197-0456 CPITVC

Firma

Nombre: Rolando José Becerra Sarmiento
Residente de Interventoría
Matricula No. 01105 - 0761 CPITVC

"MEJORAMIENTO, MANTENIMIENTO, ATENCIÓN DE SITIOS CRÍTICOS, GESTIÓN PREDIAL, SOCIAL Y AMBIENTAL SOSTENIBLE DE LA CARRETERA MEDELLÍN - QUIBDÓ EN LOS DEPARTAMENTOS DEL CHOCÓ Y ANTIOQUIA"

MEMORIA DE CANTIDADES DE OBRA

SOPORTE ACTA No.	11	**UNIDAD EJECUTORA**	GRUPO SUR OCCIDENTE
CONTRATO No.	A303 DE 2024	**DIRECCIÓN TERRITORIAL**	CHOCÓ
CONTRATISTA	CONSORCIO CONEXIÓN MEDELLÍN - QUIBDÓ	**SUPERVIRBOR DEL PROYECTO (INVIAS)**	ING. YEZID ALBERTO CHAMAT LUNA
INTERVENTOR	CONSORCIO CORDILLERA OCCIDENTAL	**GESTOR TECNICO DEL PROYECTO**	ING. VICTOR ANDRES GUTERREZ PINEDA
ITEM N°/I	Geodren triplanar H = 2 m	**FRENTE DE OBRA**	Frente tecnico Cali Mamitar - **UNIDAD** M2

FECHA 30 9 2025

LOCALIZACIÓN / DESCRIPCIÓN	EJES / PR	ANCHO IZQUIERDO	ANCHO DERECHO	ANCHO ANCLAJE	ANCHO COMPLETO	LONGITUD	Área (m2)
Suministro de geodren triplanar Construcción de pavimento Calzada Completa PR 58+861 - PR 59+095 Sector El alto consuelo	PR58+861	5,07	3,50	0,60	9,17	0,00	0,00
	PR58+865	5,07	3,50	0,60	9,17	4,00	36,68
	PR58+870	5,07	3,50	0,60	9,17	5,00	45,85
	PR58+875	4,99	3,50	0,60	9,09	5,00	45,65
	PR58+880	4,45	3,50	0,60	8,55	5,00	44,10
	PR58+885	3,50	3,50	0,60	7,60	5,00	40,38
	PR58+890	3,50	3,50	0,60	7,60	5,00	38,00
	PR58+895	3,50	3,50	0,60	7,60	5,00	38,00
	PR58+900	3,50	3,50	0,60	7,60	5,00	38,00
	PR58+905	3,50	3,50	0,60	7,60	5,00	38,00
	PR58+910	3,50	3,50	0,60	7,60	5,00	38,00
	PR58+915	3,50	3,50	0,60	7,60	5,00	38,00
	PR58+920	3,50	3,50	0,60	7,60	5,00	38,00
	PR58+925	3,50	3,50	0,60	7,60	5,00	38,00
	PR58+930	3,50	3,50	0,60	7,60	5,00	38,00
	PR58+935	3,50	3,50	0,60	7,60	5,00	38,00
	PR58+940	3,50	3,50	0,60	7,60	5,00	38,00
	PR58+945	3,50	3,50	0,60	7,60	5,00	38,00
	PR58+950	3,86	3,50	0,60	7,96	5,00	38,90
	PR58+955	4,45	3,50	0,60	8,55	5,00	41,28
	PR58+960	5,27	3,50	0,60	9,37	5,00	44,80
	PR58+965	6,21	3,50	0,60	10,31	5,00	49,20
	PR58+970	6,50	3,51	0,60	10,61	5,00	52,30
	PR58+975	6,51	3,51	0,60	10,62	5,00	53,08
	PR58+980	6,51	3,51	0,60	10,62	5,00	53,10
	PR58+985	6,50	3,51	0,60	10,61	5,00	53,08
	PR58+990	6,01	3,50	0,60	10,11	5,00	51,80
	PR58+995	4,94	3,50	0,60	9,04	5,00	47,88
	PR59+000	4,12	3,50	0,60	8,22	5,00	43,15
	PR59+005	3,64	3,50	0,60	7,74	5,00	39,90
	PR59+010	3,50	3,50	0,60	7,60	5,00	38,35
	PR59+015	3,50	3,50	0,60	7,60	5,00	38,00
	PR59+020	3,50	3,50	0,60	7,60	5,00	38,00
	PR59+025	3,50	3,50	0,60	7,60	5,00	38,00
	PR59+030	3,50	4,18	0,60	8,28	5,00	39,70
	PR59+035	3,50	4,91	0,60	9,01	5,00	43,23
	PR59+040	3,50	5,43	0,60	9,53	5,00	46,35
	PR59+045	3,50	5,63	0,60	9,73	5,00	48,15
	PR59+050	3,50	5,77	0,60	9,87	5,00	49,00
	PR59+055	3,50	5,87	0,60	9,97	5,00	49,60
	PR59+060	3,50	5,94	0,60	10,04	5,00	50,03
	PR59+065	3,50	5,99	0,60	10,09	5,00	50,33
	PR59+070	3,50	6,02	0,60	10,12	5,00	50,53
	PR59+075	3,50	5,77	0,60	9,87	5,00	49,98
	PR59+080	3,50	5,40	0,60	9,50	5,00	48,43
	PR59+085	3,50	5,20	0,60	9,30	5,00	47,00
	PR59+090	3,50	4,76	0,60	8,86	5,00	45,40
	PR59+095	3,50	4,23	0,60	8,33	5,00	42,38
Subtotal Acumulado							2050,19
Descuento Acta N°6 (Abril 2025)							-798,00
Descuento Acta N°7 (Mayo 2025)							-68,40
Subtotal Tramo							1183,79
Suministro de geodren triplanar Construcción de pavimento Calzada Completa PR 58+748 - PR 58+843 Sector El Seis	PR58+748	3,50	4,26	N/A	7,76	0,00	0,00
	PR58+750	3,50	5,20	N/A	8,70	2,06	16,95
	PR58+755	3,50	6,03	N/A	9,53	5,00	45,58
	PR58+760	3,50	6,81	N/A	10,31	5,00	49,61
	PR58+765	3,50	7,80	N/A	11,30	5,00	54,02
	PR58+770	3,50	7,97	N/A	11,47	5,00	56,92
	PR58+775	3,50	7,43	N/A	10,93	5,00	55,99
	PR58+780	3,50	6,54	N/A	10,04	5,00	52,43
	PR58+785	3,50	5,26	N/A	8,76	5,00	47,01
	PR58+790	3,50	4,73	N/A	8,23	5,00	42,48
	PR58+795	3,50	4,10	N/A	7,60	5,00	39,58
	PR58+800	3,50	3,50	N/A	7,00	5,00	36,50
	PR58+805	3,50	3,50	N/A	7,00	5,00	35,00
	PR58+810	3,50	3,50	N/A	7,00	5,00	35,00
	PR58+815	3,50	3,50	N/A	7,00	5,00	35,00
	PR58+820	3,50	3,50	N/A	7,00	5,00	35,00
	PR58+825	3,50	3,50	N/A	7,00	5,00	35,00
	PR58+830	3,50	3,50	N/A	7,00	5,00	35,00
	PR58+835	3,50	3,50	N/A	7,00	5,00	35,00
	PR58+840	3,50	3,50	N/A	7,00	5,00	35,00
	PR58+843	3,50	3,50	N/A	7,00	2,70	18,90
Subtotal Acumulado							795,97
Descuento Acta N°13 (Agosto 2025)							-331,66
Subtotal Tramo							464,31
	PR100+715	3,50	3,50	0,30	7,30	0,00	0,00
	PR100+720	3,50	3,50	0,30	7,30	5,00	36,51
	PR100+725	3,50	3,50	0,30	7,30	5,00	36,50
	PR100+730	3,50	3,50	0,30	7,30	5,00	36,50
	PR100+735	3,50	3,50	0,30	7,30	5,00	36,51
	PR100+740	3,50	3,50	0,30	7,30	5,00	36,52
	PR100+745	3,50	3,50	0,30	7,30	5,00	36,51
	PR100+750	3,50	3,50	0,30	7,30	5,00	36,50
	PR100+755	3,50	3,50	0,30	7,30	5,00	36,50
	PR100+760	3,50	3,50	0,30	7,30	5,00	36,50
	PR100+765	3,50	3,50	0,30	7,30	5,00	36,50
	PR100+770	3,50	3,50	0,30	7,30	5,00	36,50
	PR100+775	3,50	3,50	0,30	7,30	5,00	36,50
	PR100+780	4,00	3,50	0,30	7,80	5,00	37,76
	PR100+785	4,88	3,50	0,30	8,69	5,00	41,22
	PR100+790	5,00	3,50	0,30	8,80	5,00	43,71
	PR100+795	5,00	3,50	0,30	8,80	5,00	44,00
	PR100+800	5,00	3,50	0,30	8,80	5,00	44,00
	PR100+805	5,00	3,50	0,30	8,80	5,00	44,00

Registro Fotografico

"MEJORAMIENTO, MANTENIMIENTO, ATENCIÓN DE SITIOS CRÍTICOS, GESTIÓN PREDIAL, SOCIAL Y AMBIENTAL SOSTENIBLE DE LA CARRETERA MEDELLIN - QUIBDÓ EN LOS DEPARTAMENTOS DEL CHOCÓ Y ANTIOQUIA"

MEMORIA DE CANTIDADES DE OBRA

			FECHA	30	9	2025
SOPORTE ACTA No.	11	**UNIDAD EJECUTORA**	GRUPO SUR OCCIDENTE		
CONTRATO No.	4303 DE 2024	**DIRECCIÓN TERRITORIAL**	CHOCÓ		
CONTRATISTA	CONSORCIO CONEXIÓN MEDELLÍN - QUIBDÓ	**SUPERVISOR DEL PROYECTO (INVIAS)**	ING. YEZID ALBERTO CHAMAT LUNA		
INTERVENTOR	CONSORCIO CORDILLERA OCCIDENTAL	**GESTOR TÉCNICO DEL PROYECTO**	ING. VICTOR ANDRES GUTIERREZ PINEDA		
ITEM N°13	Geodren triplanar H = 2 m	**FRENTE DE OBRA**	Vía Nuevo Cal Triplanar K 2+845	**UNIDAD**	M2

LOCALIZACIÓN / DESCRIPCIÓN	EJES / PR	ANCHO IZQUIERDO	ANCHO DERECHO	ANCHO ANCLAJE	ANCHO COMPLETO	LONGITUD	Área (m2)	Registro Fotografico
Suministro de geodren triplanar Construcción de pavimento Calzada Completa PR 98+746 - PR 98+843 Sector El Saia	PR100+810	5,00	3,50	0,30	8,80	5,00	44,00	
	PR100+815	5,00	3,50	0,30	8,80	5,00	44,00	
	PR100+820	5,00	3,50	0,30	8,80	5,00	44,00	
	PR100+825	5,00	3,50	0,30	8,80	5,00	44,00	
	PR100+830	5,00	3,50	0,30	8,80	5,00	44,00	
	PR100+835	4,99	3,50	0,30	8,79	5,00	43,97	
	PR100+840	4,33	3,50	0,30	8,13	5,00	42,29	
	PR100+845	3,63	3,50	0,30	7,43	5,00	38,90	
	PR100+850	3,50	3,50	0,30	7,30	5,00	36,83	
	PR100+855	3,50	3,50	0,30	7,30	5,00	36,51	
	PR100+860	3,50	3,50	0,30	7,30	5,00	36,51	
	PR100+865	3,50	3,50	0,30	7,30	5,00	36,51	
	PR100+870	3,50	3,50	0,30	7,30	5,00	36,50	
	PR100+875	3,50	3,50	0,30	7,30	5,00	36,50	
	PR100+880	3,50	3,50	0,30	7,30	5,00	36,50	
	PR100+885	3,50	3,50	0,30	7,30	5,00	36,50	
	PR100+890	3,50	3,50	0,30	7,30	5,00	36,50	
	PR100+895	3,50	3,50	0,30	7,30	5,00	36,50	
	PR100+900	3,50	3,50	0,30	7,30	5,00	36,50	
	PR100+905	3,50	3,50	0,30	7,30	5,00	36,50	
	PR100+910	3,50	3,50	0,30	7,30	5,00	36,50	
	PR100+915	3,50	3,50	0,30	7,30	5,00	36,50	
	PR100+920	3,50	3,50	0,30	7,30	5,00	36,50	
	PR100+925	3,50	3,50	0,30	7,30	5,00	36,50	
	PR100+930	3,50	3,50	0,30	7,30	5,00	36,50	
	PR100+935	3,50	3,50	0,30	7,30	5,00	36,50	
	PR100+940	3,50	3,50	0,30	7,30	5,00	36,50	
	PR100+945	3,50	3,50	0,30	7,30	5,00	36,50	
	PR100+950	3,50	3,50	0,30	7,30	5,00	36,50	
	PR100+955	3,50	3,50	0,30	7,30	5,00	36,50	
	PR100+960	3,50	3,50	0,30	7,31	5,00	36,51	
	PR100+965	3,50	3,50	0,30	7,30	5,00	36,51	
	PR100+970	3,50	3,50	0,30	7,30	5,00	36,51	
	PR100+975	3,50	3,50	0,30	7,30	5,00	36,51	
	PR100+980	3,50	3,50	0,30	7,30	5,00	36,51	
	PR100+985	3,50	3,50	0,30	7,30	5,00	36,51	
	PR100+990	3,50	3,50	0,30	7,30	5,00	36,50	
	PR100+995	3,50	3,50	0,30	7,30	5,00	36,50	
	PR101+000	3,50	3,50	0,30	7,30	5,00	36,50	
	PR101+005	3,50	3,50	0,30	7,30	5,00	36,50	
	PR101+009	3,50	3,50	0,30	7,30	4,00	29,20	
Subtotal Acumulado							2235,52	
Descuento Acta N°8 (Abril 2025)							-2265,86	
Subtotal Tramo							-25,34	
Subtotal Presente Acta							1622,76	
TOTAL							1622,76	

Firma

Nombre: JOSE FERNANDO TORRES LAGOS
Residente de Obra
Matricula No. 01197-0456 CPITVC

Nombre: Rolando José Becerra Sarmiento
Residente de Interventoria
Matricula No. 01105 - 0761 CPITVC

"MEJORAMIENTO, MANTENIMIENTO, ATENCIÓN DE SITIOS CRÍTICOS, GESTIÓN PREDIAL, SOCIAL Y AMBIENTAL SOSTENIBLE DE LA CARRETERA MEDELLIN - QUIBDÓ EN LOS DEPARTAMENTOS DEL CHOCÓ Y ANTIOQUIA"

MEMORIA DE CANTIDADES DE OBRA

CONSORCIO CONEXIÓN MEDELLÍN - QUIBDÓ

			FECHA	30	9	2025
SOPORTE ACTA No.	**11**	**UNIDAD EJECUTORA**	GRUPO SUR OCCIDENTE		
CONTRATO No.	4303 DE 2024	**DIRECCIÓN TERRITORIAL**	CHOCÓ		
CONTRATISTA	CONSORCIO CONEXIÓN MEDELLÍN - QUIBDÓ	**SUPERVISOR DEL PROYECTO (INVIAS)**	ING. YEZID ALBERTO CHAMAT LUNA		
INTERVENTOR	CONSORCIO CORDILLERA OCCIDENTAL	**GESTOR TECNICO DEL PROYECTO**	ING. VICTOR ANDRES GUTIERREZ PINEDA		
ITEM NP4	Remoción de Derrumbes	**FRENTE DE OBRA**	Ruta 6002-Ruta 6003 La Mansa - Quibdó	**UNIDAD**	m3

Localización	PR INICIAL REMOCION	PR FINAL DISPOSICIÓN	PR DISPOSICION	Fecha	Volumen Total	Volúmen Acumulado (m3)
Remoción de Derrumbes Atención de Emergencia PR 36+100 - PR 36+600 La Chuchita Ruta 6003	PR36+235	PR36+415	PR31+000	1 de Septiembre 2025	841,00	841,00
	PR36+235	PR36+415	PR31+000	2 de Septiembre 2025	1165,00	2006,00
	PR36+235	PR36+415	PR31+000	3 de Septiembre 2025	472,00	2478,00
	PR36+235	PR36+415	PR31+000	4 de Septiembre 2025	1921,00	4399,00
	PR36+235	PR36+415	PR31+000	5 de Septiembre 2025	1551,00	5950,00
	PR36+235	PR36+415	PR31+000	6 de Septiembre 2025	621,00	6571,00
	PR36+235	PR36+415	PR31+000	9 de Septiembre 2025	694,00	7265,00
	PR36+235	PR36+415	PR31+000	10 de Septiembre 2025	228,00	7493,00
	PR36+235	PR36+415	PR31+000	11 de Septiembre 2025	601,00	8094,00
	PR36+235	PR36+415	PR31+000	12 de Septiembre 2025	892,00	8986,00
	PR36+235	PR36+415	PR31+000	13 de Septiembre 2025	1066,00	10052,00
	PR36+235	PR36+415	PR31+000	14 de Septiembre 2025	1114,00	11166,00
	PR36+235	PR36+415	PR31+000	15 de Septiembre 2025	1033,00	12199,00
	PR36+235	PR36+415	PR31+000	16 de Septiembre 2025	1280,00	13479,00
	PR36+235	PR36+415	PR31+000	17 de Septiembre 2025	1573,00	15052,00
	PR36+235	PR36+415	PR31+000	18 de Septiembre 2025	1002,00	16054,00
	PR36+235	PR36+415	PR31+000	19 de Septiembre 2025	1295,00	17349,00
	PR36+235	PR36+415	PR31+000	20 de Septiembre 2025	1325,00	18674,00
	PR36+235	PR36+415	PR31+000	21 de Septiembre 2025	636,00	19310,00
	PR36+235	PR36+415	PR31+000	22 de Septiembre 2025	1862,00	21172,00
	PR36+235	PR36+415	PR31+000	25 de Septiembre 2025	1633,00	22805,00
	PR36+235	PR36+415	PR31+000	26 de Septiembre 2025	1527,00	24332,00
	PR36+235	PR36+415	PR31+000	27 de Septiembre 2025	1811,00	26143,00
	PR36+235	PR36+415	PR31+000	29 de Septiembre 2025	1625,00	27768,00
	PR36+235	PR36+415	PR31+000	30 de Septiembre 2025	1881,00	29649,00
Subtotal						**29649,00**
	PR96+500	PR96+500	PR100+435	31 de Agosto 2025	59,52	59,52
	PR96+500	PR96+500	PR100+435	2 de Septiembre 2025	32,42	91,94
	PR96+500	PR96+500	PR100+435	3 de Septiembre 2025	269,48	361,42
	PR96+500	PR96+500	PR100+435	5 de Septiembre 2025	302,13	663,55
	PR96+600	PR96+600	PR100+435	8 de Septiembre 2025	316,39	979,94
	PR70+050	PR70+050	PR65+600	9 de Septiembre 2025	449,33	1429,27
	PR70+050	PR70+050	PR65+600	10 de Septiembre 2025	508,92	1938,19
	PR70+050	PR70+050	PR65+600	11 de Septiembre 2025	498,54	2436,73

REGISTRO FOTOGRAFICO

Remoción de Derrumbes PR 34+000 - PR 97+000 Ruta 6002 Quibdo - Ciudad Bolivar	PR70+050	PR70+050	PR65+600	12 de Septiembre 2025	453,20	2889,93
	PR70+050	PR70+050	PR65+600	13 de Septiembre 2025	375,23	3265,16
	PR70+050	PR70+050	PR65+600	15 de Septiembre 2025	457,61	3722,77
	PR70+050	PR70+050	PR65+600	16 de Septiembre 2025	493,71	4216,48
	PR70+050	PR70+050	PR65+600	17 de Septiembre 2025	327,77	4544,25
	PR70+050	PR70+050	PR65+600	18 de Septiembre 2025	487,00	5031,25
	PR70+050	PR70+050	PR65+600	19 de Septiembre 2025	695,00	5726,25
	PR70+050	PR70+050	PR65+600	20 de Septiembre 2025	513,00	6239,25
	PR70+050	PR70+050	PR65+600	21 de Septiembre 2025	1152,00	7391,25
	PR70+050	PR70+050	PR65+600	22 de Septiembre 2025	548,00	7939,25
	PR70+050	PR70+050	PR65+600	25 de Septiembre 2025	664,00	8603,25
	PR70+050	PR70+050	PR65+600	26 de Septiembre 2025	966,00	9569,25
	PR70+050	PR70+050	PR65+600	27 de Septiembre 2025	740,00	10309,25
	PR70+050	PR70+050	PR65+600	28 de Septiembre 2025	858,00	11167,25
	PR70+050	PR70+050	PR65+600	29 de Septiembre 2025	1117,00	12284,25
	PR70+050	PR70+050	PR65+600	30 de Septiembre 2025	983,00	13267,25
Subtotal						13267,25
Subtotal Presente Acta						42916,25
Descuento Presente Acta - Demolición de Roca PR 70						-6610,84
TOTAL						**36305,41**

Firma

Nombre: JOSE FERNANDO TORRES LAGOS
Residente de Obra
Matrícula No. 01197-0456 CPITVC

Firma

Nombre: Rolando José Becerra Sarmiento
Residente de Interventoría
Matricula No. 01105 - 0761 CPITVC

"MEJORAMIENTO, MANTENIMIENTO, ATENCIÓN DE SITIOS CRÍTICOS, GESTIÓN PREDIAL, SOCIAL Y AMBIENTAL SOSTENIBLE DE LA CARRETERA MEDELLIN - QUIBDÓ EN LOS DEPARTAMENTOS DEL CHOCÓ Y ANTIOQUIA"

MEMORIA DE CANTIDADES DE OBRA

			FECHA	30	9	2025
SOPORTE ACTA No.	**11**	**UNIDAD EJECUTORA**	GRUPO SUR OCCIDENTE			
CONTRATO No.	4303 DE 2024	**DIRECCIÓN TERRITORIAL**	CHOCÓ			
CONTRATISTA	CONSORCIO CONEXIÓN MEDELLÍN - QUIBDÓ	**SUPERVISOR DEL PROYECTO (INVIAS)**	ING. YEZID ALBERTO CHAMAT LUNA			
INTERVENTOR	CONSORCIO CORDILLERA OCCIDENTAL	**GESTOR TECNICO DEL PROYECTO**	ING. VICTOR ANDRES GUTIERREZ PINEDA			
ITEM NP12	Transporte De Materiales Provenientes De Derrumbes, Medido A Partir De Cien Metros (100 M) (Analizado Por Precio De Mercado Para M3 - Km)	**FRENTE DE OBRA**	Ruta 6002 - Ruta 6003 Medellín - Quibdó	**UNIDAD**	m3-km	

Localización	PR REMOCION	PR DISPOSICION -6002	PR DISPOSICION - 6003	Longitud DISPOSICION - FINAL	FECHA	Volumen (m3)	Distancia (km)	Acarreo libre	Dist Transportada Km	TOTAL (m3-km)	TOTAL ACUMULADO
Remoción de Derrumbes Atención de Emergencia PR 36+100 - PR 36+600 La Chuchita Ruta 6003	PR36+325	N/A	PR31+000	PR08+050	1 de Septiembre 2025	841,00	13,38	0,10	13,28	11164,28	11164
	PR36+325	N/A	PR31+000	PR08+050	2 de Septiembre 2025	1073,00	13,38	0,10	13,28	14244,08	25408
	PR36+325	N/A	PR31+000	PR08+050	3 de Septiembre 2025	472,00	13,38	0,10	13,28	6265,80	31674
	PR36+325	N/A	PR31+000	PR08+050	4 de Septiembre 2025	1921,00	13,38	0,10	13,28	25501,28	57175
	PR36+325	N/A	PR31+000	PR08+050	5 de Septiembre 2025	1551,00	13,38	0,10	13,28	20589,53	77765
	PR36+325	N/A	PR31+000	PR08+050	6 de Septiembre 2025	621,00	13,38	0,10	13,28	8243,78	86009
	PR36+325	N/A	PR31+000	PR08+050	9 de Septiembre 2025	694,00	13,38	0,10	13,28	9212,85	95222
	PR36+325	N/A	PR31+000	PR08+050	10 de Septiembre 2025	228,00	13,38	0,10	13,28	3026,70	98248
	PR36+325	N/A	PR31+000	PR08+050	11 de Septiembre 2025	601,00	13,38	0,10	13,28	7978,28	106227
	PR36+325	N/A	PR31+000	PR08+050	12 de Septiembre 2025	892,00	13,38	0,10	13,28	11841,30	118068
	PR36+325	N/A	PR31+000	PR08+050	13 de Septiembre 2025	1066,00	13,38	0,10	13,28	14151,15	132219
	PR36+325	N/A	PR31+000	PR08+050	14 de Septiembre 2025	1114,00	13,38	0,10	13,28	14788,35	147007
	PR36+325	N/A	PR31+000	PR08+050	15 de Septiembre 2025	1033,00	13,38	0,10	13,28	13713,08	160720
	PR36+325	N/A	PR31+000	PR08+050	16 de Septiembre 2025	1280,00	13,38	0,10	13,28	16992,00	177712
	PR36+325	N/A	PR31+000	PR08+050	17 de Septiembre 2025	1573,00	13,38	0,10	13,28	20881,58	198594
	PR36+325	N/A	PR31+000	PR08+050	18 de Septiembre 2025	1002,00	13,38	0,10	13,28	13301,55	211896
	PR36+325	N/A	PR31+000	PR08+050	19 de Septiembre 2025	1295,00	13,38	0,10	13,28	17191,13	229087
	PR36+325	N/A	PR31+000	PR08+050	20 de Septiembre 2025	1325,00	13,38	0,10	13,28	17589,38	246676
	PR36+325	N/A	PR31+000	PR08+050	21 de Septiembre 2025	636,00	13,38	0,10	13,28	8442,90	255119
	PR36+325	N/A	PR31+000	PR08+050	22 de Septiembre 2025	1862,00	13,38	0,10	13,28	24718,05	279837
	PR36+325	N/A	PR31+000	PR08+050	25 de Septiembre 2025	1633,00	13,38	0,10	13,28	21678,08	301515
	PR36+325	N/A	PR31+000	PR08+050	26 de Septiembre 2025	1527,00	13,38	0,10	13,28	20270,93	321786
	PR36+325	N/A	PR31+000	PR08+050	27 de Septiembre 2025	1811,00	13,38	0,10	13,28	24041,03	345827
	PR36+325	N/A	PR31+000	PR08+050	29 de Septiembre 2025	1625,00	13,38	0,10	13,28	21571,88	367399
	PR36+325	N/A	PR31+000	PR08+050	30 de Septiembre 2025	1881,00	13,38	0,10	13,28	24970,28	392369
Subtotal											**392369,18**
Remoción de Derrumbes PR 18+950 - PR 102+500 Ruta 6002 Quibdo - Ciudad Bolivar	PR96+500	PR100+435	N/A	N/A	31 de Agosto 2025	59,52	3,94	0,10	3,84	228,26	228,26
	PR96+500	PR100+435	N/A	N/A	2 de Septiembre 2025	32,42	3,94	0,10	3,84	124,33	352,59
	PR96+500	PR100+435	N/A	N/A	3 de Septiembre 2025	269,48	3,94	0,10	3,84	1033,46	1386,05
	PR96+500	PR100+435	N/A	N/A	5 de Septiembre 2025	302,13	3,94	0,10	3,84	1158,67	2544,71
	PR96+600	PR100+435	N/A	N/A	8 de Septiembre 2025	316,39	3,84	0,10	3,74	1181,72	3726,43
	PR70+050	PR65+600	N/A	N/A	9 de Septiembre 2025	449,33	4,45	0,10	4,35	1954,59	5681,02
	PR70+050	PR65+600	N/A	N/A	10 de Septiembre 2025	508,92	4,45	0,10	4,35	2213,80	7894,82
	PR70+050	PR65+600	N/A	N/A	11 de Septiembre 2025	498,54	4,45	0,10	4,35	2168,65	10063,47
	PR70+050	PR65+600	N/A	N/A	12 de Septiembre 2025	453,20	4,45	0,10	4,35	1971,42	12034,89
	PR70+050	PR65+600	N/A	N/A	13 de Septiembre 2025	375,23	4,45	0,10	4,35	1632,25	13667,14
	PR70+050	PR65+600	N/A	N/A	15 de Septiembre 2025	457,61	4,45	0,10	4,35	1990,60	15657,74
	PR70+050	PR65+600	N/A	N/A	16 de Septiembre 2025	493,71	4,45	0,10	4,35	2147,64	17805,38
	PR70+050	PR65+600	N/A	N/A	17 de Septiembre 2025	327,77	4,45	0,10	4,35	1425,80	19231,18
	PR70+050	PR65+600	N/A	N/A	18 de Septiembre 2025	487,00	4,45	0,10	4,35	2118,45	21349,63
	PR70+050	PR65+600	N/A	N/A	19 de Septiembre 2025	695,00	4,45	0,10	4,35	3023,25	24372,88
	PR70+050	PR65+600	N/A	N/A	20 de Septiembre 2025	513,00	4,45	0,10	4,35	2231,55	26604,43
	PR70+050	PR65+600	N/A	N/A	21 de Septiembre 2025	1152,00	4,45	0,10	4,35	5011,20	31615,63
	PR70+050	PR65+600	N/A	N/A	22 de Septiembre 2025	548,00	4,45	0,10	4,35	2383,80	33999,43
	PR70+050	PR65+600	N/A	N/A	25 de Septiembre 2025	664,00	4,45	0,10	4,35	2888,40	36887,83
	PR70+050	PR65+600	N/A	N/A	26 de Septiembre 2025	966,00	4,45	0,10	4,35	4202,10	41089,93
	PR70+050	PR65+600	N/A	N/A	27 de Septiembre 2025	740,00	4,45	0,10	4,35	3219,00	44308,93
	PR70+050	PR65+600	N/A	N/A	28 de Septiembre 2025	858,00	4,45	0,10	4,35	3732,30	48041,23
	PR70+050	PR65+600	N/A	N/A	29 de Septiembre 2025	1117,00	4,45	0,10	4,35	4858,95	52900,18
	PR70+050	PR65+600	N/A	N/A	30 de Septiembre 2025	983,00	4,45	0,10	4,35	4276,05	57176,23
Subtotal											**57176,23**
Subtotal Presente Acta											**449545,41**
TOTAL											**449545,41**

REGISTRO FOTOGRAFICO

Firma	Firma
Nombre: JOSE FERNANDO TORRES LAGOS	Nombre: Rolando José Becerra Sarmiento
Residente de Obra	Residente de Interventoría
Matrícula No. 01197-0456 CPITVC	Matrícula No. 01105 - 0761 CPITVC

"MEJORAMIENTO, MANTENIMIENTO, ATENCIÓN DE SITIOS CRÍTICOS, GESTIÓN PREDIAL, SOCIAL Y AMBIENTAL SOSTENIBLE DE LA CARRETERA MEDELLIN - QUIBDÓ EN LOS DEPARTAMENTOS DEL CHOCÓ Y ANTIOQUIA"

CONSORCIO CONEXIÓN MEDELLIN - QUIBDÓ

MEMORIA DE CANTIDADES DE OBRA

			FECHA	31	8	2025
SOPORTE ACTA No.	**10**	**UNIDAD EJECUTORA**	GRUPO SUR OCCIDENTE		
CONTRATO No.	4303 DE 2024	**DIRECCIÓN TERRITORIAL**	CHOCÓ		
CONTRATISTA	CONSORCIO CONEXIÓN MEDELLÍN - QUIBDÓ	**SUPERVISOR DEL PROYECTO (INVIAS)**	ING. YEZID ALBERTO CHAMAT LUNA		
INTERVENTOR	CONSORCIO CORDILLERA OCCIDENTAL	**GESTOR TECNICO DEL PROYECTO**	ING VICTOR ANDRES GUTIERREZ PINEDA		
ITEM NP13	Transporte De Materiales Provenientes De La Excavación De La Explanación, Canales Y Prestamos, Entre Cien Metros (100 M) Y Mil Metros (1000 M) De Distancia	**FRENTE DE OBRA**	Ruta 6002 La Mansa - Quibdó	**UNIDAD**	M3-E

Descripción	Tipo Material	PR Inicial	PR Final	PR Centroide de Excavaciones	PR Sitio de Disposición	DESCRIPCIÓN			Volumen Corte (m3)	Transpote de Volumen m3*E
						Long m (E)	Acarreo Libre (100m)	E Transportado		
Excavación Mecanica Conformación de Taludes Margen Izquierdo PR 43+765 - PR 43+830 Sector Olaya 1 Ruta 6002	Excavación comun	PR 43+540	PR 43+830	PR 43+685	PR43+882	2,00	1,00	1,00	60,89	61,0
Subtotal Tramo Presente Acta										**61,0**
Excavación Mecanica Conformación de Taludes Margen Izquierdo PR 43+925 - PR 44+160 Sector Olaya 2 Ruta 6002	Excavación comun/roca	PR 43+925	PR 44+240	PR 44+083	PR43+882	2,00	1,00	1,00	5008,11	5008,0
Subtotal Tramo Presente Acta										**5008,0**
Excavación en Roca Conformación de Taludes Margen Izquierdo PR 44+745 - PR 45+080 Sector Toldas Ruta 6002	Excavación en roca	PR 44+730	PR 45+075	PR 44+903	PR45+150	2,50	1,00	1,50	10750,02	16125,0
Subtotal Tramo Presente Acta										**16125,0**
Excavación Mecanica Conformación de Taludes Margen Izquierdo PR 66+380 - PR 66+630 Sector El Piñon Ruta 6002	Excavación comun	PR 66+380	PR 66+630	PR 66+505	PR65+600	9,10	1,00	8,10	879,37	7123,0
Subtotal Tramo Presente Acta										**7123,0**
Subtotal Presente Acta										**28317,0**
TOTAL										**28317,0**

REGISTRO FOTOGRAFICO

Firma

Nombre: JOSE FERNANDO TORRES LAGOS
Residente de Obra
Matrícula No. 01197-0456 CPITVC

Firma

Nombre: Hernán Motta Vargas
Residente de Interventoría
Matricula No. 19202-101838 CAU

"MEJORAMIENTO, MANTENIMIENTO, ATENCIÓN DE SITIOS CRÍTICOS, GESTIÓN PREDIAL, SOCIAL Y AMBIENTAL SOSTENIBLE DE LA CARRETERA MEDELLIN - QUIBDÓ EN LOS DEPARTAMENTOS DEL CHOCÓ Y ANTIOQUIA"

MEMORIA DE CANTIDADES DE OBRA

CONSORCIO CONEXIÓN MEDELLÍN - QUIBDÓ

			FECHA	30	9	2025
SOPORTE ACTA No.	**11**	**UNIDAD EJECUTORA**	GRUPO SUR OCCIDENTE			
CONTRATO No.	4303 DE 2024	**DIRECCIÓN TERRITORIAL**	CHOCÓ			
CONTRATISTA	CONSORCIO CONEXIÓN MEDELLÍN - QUIBDÓ	**SUPERVISOR DEL PROYECTO (INVIAS)**	ING. YEZID ALBERTO CHAMAT LUNA			
INTERVENTOR	CONSORCIO CORDILLERA OCCIDENTAL	**GESTOR TECNICO DEL PROYECTO**	ING. VICTOR ANDRES GUTIERREZ PINEDA			
ITEM N17	Pavimento de concreto hidráulico Acelerado a 7 dias	**FRENTE DE OBRA**	Ruta 6002 La Mansa - Quibdó		**UNIDAD**	M3

LOCALIZACIÓN / DESCRIPCIÓN	EJES / PR	SUBBASE			ANCHO IZQ	MR			ANCHO DER	ANCHO COMPLETO	ESPESOR	ÁREA	LONGITUD	VOLUMEN (M3)
		H IZQ	EJE	H DER		H IZQ	EJE	H DER						
Suministro e Instalación de Concreto Hidraulico Construcción de Losas de Concreto Calzada Completa PR 58+861 - PR 59+095 Sector Alto Consuelo	PR58+861	613,81	614,07	614,24	5,07	614,07	614,33	614,50	3,50	8,57	0,26	2,23	0,00	0,00
	PR58+865	613,85	614,11	614,28	5,07	614,11	614,37	614,54	3,50	8,57	0,26	2,23	4,00	8,92
	PR58+870	613,89	614,15	614,32	5,07	614,15	614,41	614,58	3,50	8,57	0,26	2,23	5,00	11,15
	PR58+875	613,94	614,19	614,36	4,99	614,20	614,45	614,62	3,50	8,49	0,26	2,21	5,00	11,10
	PR58+880	614,00	614,23	614,40	4,45	614,26	614,49	614,66	3,50	7,95	0,26	2,07	5,00	10,70
	PR58+885	614,11	614,27	614,41	3,50	614,37	614,53	614,67	3,50	7,00	0,26	1,82	5,00	9,73
	PR58+890	614,19	614,31	614,40	3,50	614,45	614,57	614,66	3,50	7,00	0,26	1,82	5,00	9,10
	PR58+895	614,24	614,33	614,37	3,50	614,50	614,59	614,63	3,50	7,00	0,26	1,82	5,00	9,10
	PR58+900	614,25	614,32	614,31	3,50	614,51	614,58	614,57	3,50	7,00	0,26	1,82	5,00	9,10
	PR58+905	614,23	614,30	614,25	3,50	614,49	614,56	614,51	3,50	7,00	0,26	1,82	5,00	9,10
	PR58+910	614,18	614,25	614,18	3,50	614,44	614,51	614,44	3,50	7,00	0,26	1,82	5,00	9,10
	PR58+915	614,10	614,17	614,10	3,50	614,36	614,43	614,36	3,50	7,00	0,26	1,82	5,00	9,10
	PR58+920	614,00	614,07	614,00	3,50	614,26	614,33	614,26	3,50	7,00	0,26	1,82	5,00	9,10
	PR58+925	613,87	613,94	613,87	3,50	614,13	614,20	614,13	3,50	7,00	0,26	1,82	5,00	9,10
	PR58+930	613,73	613,80	613,73	3,50	613,99	614,06	613,99	3,50	7,00	0,26	1,82	5,00	9,10
	PR58+935	613,55	613,62	613,56	3,50	613,81	613,88	613,82	3,50	7,00	0,26	1,82	5,00	9,10
	PR58+940	613,35	613,42	613,41	3,50	613,61	613,68	613,67	3,50	7,00	0,26	1,82	5,00	9,10
	PR58+945	613,13	613,20	613,24	3,50	613,39	613,46	613,50	3,50	7,00	0,26	1,82	5,00	9,10
	PR58+950	612,83	612,96	613,04	3,86	613,09	613,22	613,30	3,50	7,36	0,26	1,91	5,00	9,33
	PR58+955	612,50	612,69	612,82	4,45	612,76	612,95	613,08	3,50	7,95	0,26	2,07	5,00	9,95
	PR58+960	612,11	612,39	612,57	5,27	612,37	612,65	612,83	3,50	8,77	0,26	2,28	5,00	10,88
	PR58+965	611,73	612,10	612,31	6,21	611,99	612,36	612,57	3,50	9,71	0,26	2,52	5,00	12,00
	PR58+970	611,42	611,81	612,02	6,50	611,68	612,07	612,28	3,51	10,01	0,26	2,60	5,00	12,80
	PR58+975	611,14	611,53	611,74	6,51	611,40	611,79	612,00	3,51	10,02	0,26	2,61	5,00	13,03
	PR58+980	610,89	611,28	611,49	6,51	611,15	611,54	611,75	3,51	10,02	0,26	2,61	5,00	13,05
	PR58+985	610,67	611,06	611,27	6,50	610,93	611,32	611,53	3,51	10,01	0,26	2,60	5,00	13,03
	PR58+990	610,50	610,86	611,07	6,01	610,76	611,12	611,33	3,50	9,51	0,26	2,47	5,00	12,68
	PR58+995	610,45	610,70	610,88	4,94	610,71	610,96	611,14	3,50	8,44	0,26	2,19	5,00	11,65
	PR59+000	610,42	610,57	610,69	4,12	610,68	610,83	610,95	3,50	7,62	0,26	1,98	5,00	10,43
	PR59+005	610,38	610,46	610,54	3,64	610,64	610,72	610,80	3,50	7,14	0,26	1,86	5,00	9,60
	PR59+010	610,36	610,39	610,42	3,50	610,62	610,65	610,68	3,50	7,00	0,26	1,82	5,00	9,20
	PR59+015	610,35	610,33	610,31	3,50	610,61	610,59	610,57	3,50	7,00	0,26	1,82	5,00	9,10
	PR59+020	610,34	610,27	610,20	3,50	610,60	610,53	610,46	3,50	7,00	0,26	1,82	5,00	9,10

"MEJORAMIENTO, MANTENIMIENTO, ATENCIÓN DE SITIOS CRÍTICOS, GESTIÓN PREDIAL, SOCIAL Y AMBIENTAL SOSTENIBLE DE LA CARRETERA MEDELLIN - QUIBDÓ EN LOS DEPARTAMENTOS DEL CHOCÓ Y ANTIOQUIA"

MEMORIA DE CANTIDADES DE OBRA

CONSORCIO CONEXIÓN MEDELLÍN - QUIBDÓ

			FECHA	30	9	2025
SOPORTE ACTA No.	**11**	**UNIDAD EJECUTORA**	GRUPO SUR OCCIDENTE			
CONTRATO No.	4303 DE 2024	**DIRECCIÓN TERRITORIAL**	CHOCÓ			
CONTRATISTA	CONSORCIO CONEXIÓN MEDELLÍN - QUIBDÓ	**SUPERVISOR DEL PROYECTO (INVIAS)**	ING. YEZID ALBERTO CHAMAT LUNA			
INTERVENTOR	CONSORCIO CORDILLERA OCCIDENTAL	**GESTOR TECNICO DEL PROYECTO**	ING. VICTOR ANDRES GUTIERREZ PINEDA			
ITEM N17	Pavimento de concreto hidráulico Acelerado a 7 dias	**FRENTE DE OBRA**	Ruta 6002 La Mansa - Quibdó		**UNIDAD**	M3

LOCALIZACIÓN / DESCRIPCIÓN	EJES / PR	SUBBASE			ANCHO IZQ	MR			ANCHO DER	ANCHO COMPLETO	ESPESOR	ÁREA	LONGITUD	VOLUMEN (M3)
		H IZQ	EJE	H DER		H IZQ	EJE	H DER						
	PR59+025	610,33	610,21	610,09	3,50	610,59	610,47	610,35	3,50	7,00	0,26	1,82	5,00	9,10
	PR59+030	610,31	610,14	609,94	3,50	610,57	610,40	610,20	4,18	7,68	0,26	2,00	5,00	9,55
	PR59+035	610,27	610,08	609,84	3,50	610,53	610,34	610,10	4,91	8,41	0,26	2,19	5,00	10,48
	PR59+040	610,21	610,02	609,77	3,50	610,47	610,28	610,03	5,43	8,93	0,26	2,32	5,00	11,28
	PR59+045	610,15	609,96	609,69	3,50	610,41	610,22	609,95	5,63	9,13	0,26	2,37	5,00	11,73
	PR59+050	610,09	609,90	609,63	3,50	610,35	610,16	609,89	5,77	9,27	0,26	2,41	5,00	11,95
	PR59+055	610,03	609,84	609,56	3,50	610,29	610,10	609,82	5,87	9,37	0,26	2,44	5,00	12,13
	PR59+060	609,96	609,78	609,50	3,50	610,22	610,04	609,76	5,94	9,44	0,26	2,45	5,00	12,23
	PR59+065	609,90	609,72	609,43	3,50	610,16	609,98	609,69	5,99	9,49	0,26	2,47	5,00	12,30
	PR59+070	609,84	609,66	609,37	3,50	610,10	609,92	609,63	6,02	9,52	0,26	2,48	5,00	12,38
	PR59+075	609,78	609,59	609,30	3,50	610,04	609,85	609,56	5,77	9,27	0,26	2,41	5,00	12,23
	PR59+080	609,69	609,51	609,22	3,50	609,95	609,77	609,48	5,40	8,90	0,26	2,31	5,00	11,80
	PR59+085	609,60	609,42	609,14	3,50	609,86	609,68	609,40	5,20	8,70	0,26	2,26	5,00	11,43
	PR59+090	609,49	609,31	609,06	3,50	609,75	609,57	609,32	4,76	8,26	0,26	2,15	5,00	11,03
	PR59+095	609,34	609,19	609,02	3,50	609,60	609,45	609,28	4,23	7,73	0,26	2,01	5,00	10,40
Subtotal														496,65
Descuento Acta No. 6 - Abril 2025														-161,98
Descuento Acta No. 6 - Abril 2025														-48,61
Descuento Acta No. 7 - Mayo 2025														-150,32
TOTAL														**135,74**

REGISTRO FOTOGRAFICO

Firma

Nombre: JOSE FERNANDO TORRES LAGOS
Residente de Obra
Matrícula No. 01197-0456 CPITVC

Nombre: Hernán Motta Vargas
Residente de Interventoría
Matricula No. 19202-101838 CAU

"MEJORAMIENTO, MANTENIMIENTO, ATENCIÓN DE SITIOS CRÍTICOS, GESTIÓN PREDIAL, SOCIAL Y AMBIENTAL SOSTENIBLE DE LA CARRETERA MEDELLIN - QUIBDÓ EN LOS DEPARTAMENTOS DEL CHOCÓ Y ANTIOQUIA"

MEMORIA DE CANTIDADES DE OBRA

CONSORCIO CONEXIÓN MEDELLÍN - QUIBDÓ

			FECHA	30	9	2025
SOPORTE ACTA No.	**11**	**UNIDAD EJECUTORA**	GRUPO SUR OCCIDENTE			
CONTRATO No.	4303 DE 2024	**DIRECCIÓN TERRITORIAL**	CHOCÓ			
CONTRATISTA	CONSORCIO CONEXIÓN MEDELLÍN - QUIBDÓ	**SUPERVISOR DEL PROYECTO (INVIAS)**	ING. YEZID ALBERTO CHAMAT LUNA			
INTERVENTOR	CONSORCIO CORDILLERA OCCIDENTAL	**GESTOR TECNICO DEL PROYECTO**	ING. VICTOR ANDRES GUTIERREZ PINEDA			
ITEM N17	Pavimento de concreto hidráulico Acelerado a 7 dias	**FRENTE DE OBRA**	Ruta 6002 La Mansa - Quibdó		**UNIDAD**	M3

LOCALIZACIÓN / DESCRIPCIÓN	EJES / PR	SUBBASE			MR					ANCHO COMPLETO	ESPESOR	ÁREA	LONGITUD	VOLUMEN (M3)
		H IZQ	EJE	H DER	ANCHO IZQ	H IZQ	EJE	H DER	ANCHO DER					
	PR100+715	1981,15	1981,29	1981,43	3,5	1981,41	1981,55	1981,69	3,50	7,00	0,26	1,82	0,00	0,00
	PR100+720	1981,60	1981,67	1981,73	3,5	1981,86	1981,93	1981,99	3,50	7,00	0,26	1,82	5,00	9,10
	PR100+725	1982,05	1982,04	1982,02	3,5	1982,31	1982,30	1982,28	3,50	7,00	0,26	1,82	5,00	9,10
	PR100+730	1982,50	1982,41	1982,31	3,5	1982,76	1982,67	1982,57	3,50	7,00	0,26	1,82	5,00	9,10
	PR100+735	1982,92	1982,78	1982,63	3,5	1983,18	1983,04	1982,89	3,50	7,00	0,26	1,82	5,00	9,10
	PR100+740	1983,29	1983,15	1983,00	3,5	1983,55	1983,41	1983,26	3,50	7,00	0,26	1,82	5,00	9,10
	PR100+745	1983,66	1983,52	1983,37	3,5	1983,92	1983,78	1983,63	3,50	7,00	0,26	1,82	5,00	9,10
	PR100+750	1983,98	1983,89	1983,79	3,5	1984,24	1984,15	1984,05	3,50	7,00	0,26	1,82	5,00	9,10
	PR100+755	1984,31	1984,26	1984,21	3,5	1984,57	1984,52	1984,47	3,50	7,00	0,26	1,82	5,00	9,10
	PR100+760	1984,63	1984,63	1984,62	3,5	1984,89	1984,89	1984,88	3,50	7,00	0,26	1,82	5,00	9,10
	PR100+765	1984,95	1985,00	1985,04	3,5	1985,21	1985,26	1985,30	3,50	7,00	0,26	1,82	5,00	9,10
	PR100+770	1985,28	1985,37	1985,45	3,5	1985,54	1985,63	1985,71	3,50	7,00	0,26	1,82	5,00	9,10
	PR100+775	1985,60	1985,74	1985,87	3,5	1985,86	1986,00	1986,13	3,50	7,00	0,26	1,82	5,00	9,10
	PR100+780	1985,92	1986,10	1986,28	4,0	1986,18	1986,36	1986,54	3,50	7,50	0,26	1,95	5,00	9,43
	PR100+785	1986,22	1986,45	1986,66	4,9	1986,48	1986,71	1986,92	3,50	8,39	0,26	2,18	5,00	10,33
	PR100+790	1986,54	1986,80	1987,01	5,0	1986,80	1987,06	1987,27	3,50	8,50	0,26	2,21	5,00	10,98
	PR100+795	1986,88	1987,14	1987,35	5,0	1987,14	1987,40	1987,61	3,50	8,50	0,26	2,21	5,00	11,05
	PR100+800	1987,22	1987,49	1987,70	5,0	1987,48	1987,75	1987,96	3,50	8,50	0,26	2,21	5,00	11,05
	PR100+805	1987,57	1987,84	1988,05	5,0	1987,83	1988,10	1988,31	3,50	8,50	0,26	2,21	5,00	11,05
	PR100+810	1987,92	1988,19	1988,40	5,0	1988,18	1988,45	1988,66	3,50	8,50	0,26	2,21	5,00	11,05
	PR100+815	1988,27	1988,54	1988,75	5,0	1988,53	1988,80	1989,01	3,50	8,50	0,26	2,21	5,00	11,05
	PR100+820	1988,61	1988,88	1989,09	5,0	1988,87	1989,14	1989,35	3,50	8,50	0,26	2,21	5,00	11,05
	PR100+825	1988,96	1989,23	1989,44	5,0	1989,22	1989,49	1989,70	3,50	8,50	0,26	2,21	5,00	11,05
	PR100+830	1989,31	1989,58	1989,79	5,0	1989,57	1989,84	1990,05	3,50	8,50	0,26	2,21	5,00	11,05
	PR100+835	1989,77	1989,93	1990,05	5,0	1990,03	1990,19	1990,31	3,50	8,49	0,26	2,21	5,00	11,05
	PR100+840	1990,23	1990,28	1990,32	4,3	1990,49	1990,54	1990,58	3,50	7,83	0,26	2,04	5,00	10,63
	PR100+845	1990,67	1990,63	1990,58	3,6	1990,93	1990,89	1990,84	3,50	7,13	0,26	1,85	5,00	9,73
	PR100+850	1991,10	1990,97	1990,84	3,5	1991,36	1991,23	1991,10	3,50	7,00	0,26	1,82	5,00	9,18
Suministro e Instalación de Concreto Hidraulico	PR100+855	1991,45	1991,32	1991,19	3,5	1991,71	1991,58	1991,45	3,50	7,00	0,26	1,82	5,00	9,10
Construcción de Losas de Concreto	PR100+860	1991,80	1991,67	1991,54	3,5	1992,06	1991,93	1991,80	3,50	7,00	0,26	1,82	5,00	9,10
Calzada Completa	PR100+865	1992,15	1992,02	1991,89	3,5	1992,41	1992,28	1992,15	3,50	7,00	0,26	1,82	5,00	9,10
PR 100+715 - PR 101+009	PR100+870	1992,48	1992,37	1992,25	3,5	1992,74	1992,63	1992,51	3,50	7,00	0,26	1,82	5,00	9,10
Sector alto sirena	PR100+875	1992,78	1992,71	1992,64	3,5	1993,04	1992,97	1992,90	3,50	7,00	0,26	1,82	5,00	9,10
Ruta 6002	PR100+880	1993,13	1993,06	1992,99	3,5	1993,39	1993,32	1993,25	3,50	7,00	0,26	1,82	5,00	9,10
	PR100+885	1993,48	1993,41	1993,34	3,5	1993,74	1993,67	1993,60	3,50	7,00	0,26	1,82	5,00	9,10
	PR100+890	1993,83	1993,76	1993,69	3,5	1994,09	1994,02	1993,95	3,50	7,00	0,26	1,82	5,00	9,10
	PR100+895	1994,19	1994,12	1994,05	3,5	1994,45	1994,38	1994,31	3,50	7,00	0,26	1,82	5,00	9,10
	PR100+900	1994,57	1994,50	1994,43	3,5	1994,83	1994,76	1994,69	3,50	7,00	0,26	1,82	5,00	9,10
	PR100+905	1994,95	1994,88	1994,81	3,5	1995,21	1995,14	1995,07	3,50	7,00	0,26	1,82	5,00	9,10
	PR100+910	1995,41	1995,28	1995,15	3,5	1995,67	1995,54	1995,41	3,50	7,00	0,26	1,82	5,00	9,10
	PR100+915	1995,86	1995,69	1995,51	3,5	1996,12	1995,95	1995,77	3,50	7,00	0,26	1,82	5,00	9,10
	PR100+920	1996,28	1996,10	1995,93	3,5	1996,54	1996,36	1996,19	3,50	7,00	0,26	1,82	5,00	9,10
	PR100+925	1996,70	1996,52	1996,35	3,5	1996,96	1996,78	1996,61	3,50	7,00	0,26	1,82	5,00	9,10
	PR100+930	1997,11	1996,94	1996,76	3,5	1997,37	1997,20	1997,02	3,50	7,00	0,26	1,82	5,00	9,10
	PR100+935	1997,53	1997,35	1997,18	3,5	1997,79	1997,61	1997,44	3,50	7,00	0,26	1,82	5,00	9,10
	PR100+940	1997,95	1997,77	1997,60	3,5	1998,21	1998,03	1997,86	3,50	7,00	0,26	1,82	5,00	9,10
	PR100+945	1998,37	1998,19	1998,01	3,5	1998,63	1998,45	1998,27	3,50	7,00	0,26	1,82	5,00	9,10

"MEJORAMIENTO, MANTENIMIENTO, ATENCIÓN DE SITIOS CRÍTICOS, GESTIÓN PREDIAL, SOCIAL Y AMBIENTAL SOSTENIBLE DE LA CARRETERA MEDELLIN - QUIBDÓ EN LOS DEPARTAMENTOS DEL CHOCÓ Y ANTIOQUIA"

CONSORCIO CONEXIÓN MEDELLÍN - QUIBDÓ

MEMORIA DE CANTIDADES DE OBRA

			FECHA	30	9	2025
SOPORTE ACTA No.	**11**	**UNIDAD EJECUTORA**	GRUPO SUR OCCIDENTE			
CONTRATO No.	4303 DE 2024	**DIRECCIÓN TERRITORIAL**	CHOCÓ			
CONTRATISTA	CONSORCIO CONEXIÓN MEDELLÍN - QUIBDÓ	**SUPERVISOR DEL PROYECTO (INVIAS)**	ING. YEZID ALBERTO CHAMAT LUNA			
INTERVENTOR	CONSORCIO CORDILLERA OCCIDENTAL	**GESTOR TECNICO DEL PROYECTO**	ING. VICTOR ANDRES GUTIERREZ PINEDA			
ITEM N17	Pavimento de concreto hidráulico Acelerado a 7 dias	**FRENTE DE OBRA**	Ruta 6002 La Mansa - Quibdó		**UNIDAD**	M3

LOCALIZACIÓN / DESCRIPCIÓN	EJES / PR	SUBBASE			MR					ANCHO COMPLETO	ESPESOR	ÁREA	LONGITUD	VOLUMEN (M3)
		H IZQ	EJE	H DER	ANCHO IZQ	H IZQ	EJE	H DER	ANCHO DER					
	PR100+950	1998,79	1998,60	1998,41	3,5	1999,05	1998,86	1998,67	3,50	7,00	0,26	1,82	5,00	9,10
	PR100+955	1999,22	1999,02	1998,82	3,5	1999,48	1999,28	1999,08	3,50	7,00	0,26	1,82	5,00	9,10
	PR100+960	1999,63	1999,44	1999,24	3,5	1999,89	1999,70	1999,50	3,50	7,01	0,26	1,82	5,00	9,10
	PR100+965	1999,98	1999,86	1999,73	3,5	2000,24	2000,12	1999,99	3,50	7,00	0,26	1,82	5,00	9,10
	PR100+970	2000,32	2000,27	2000,23	3,5	2000,58	2000,53	2000,49	3,50	7,00	0,26	1,82	5,00	9,10
	PR100+975	2000,66	2000,69	2000,72	3,5	2000,92	2000,95	2000,98	3,50	7,00	0,26	1,82	5,00	9,10
	PR100+980	2001,00	2001,11	2001,21	3,5	2001,26	2001,37	2001,47	3,50	7,00	0,26	1,82	5,00	9,10
	PR100+985	2001,34	2001,52	2001,70	3,5	2001,60	2001,78	2001,96	3,50	7,00	0,26	1,82	5,00	9,10
	PR100+990	2001,76	2001,94	2002,12	3,5	2002,02	2002,20	2002,38	3,50	7,00	0,26	1,82	5,00	9,10
	PR100+995	2002,17	2002,36	2002,54	3,5	2002,43	2002,62	2002,80	3,50	7,00	0,26	1,82	5,00	9,10
	PR101+000	2002,59	2002,77	2002,96	3,5	2002,85	2003,03	2003,22	3,50	7,00	0,26	1,82	5,00	9,10
	PR101+005	2003,01	2003,19	2003,37	3,5	2003,27	2003,45	2003,63	3,50	7,00	0,26	1,82	5,00	9,10
	PR101+009	2003,42	2003,61	2003,79	3,5	2003,68	2003,87	2004,05	3,50	7,00	0,26	1,82	4,00	7,28
Subtotal Acumulado														558,31
Descuento Acta Nº 6 Abril 2025 - PR101 Alto sirena														-547,15
Descuento Acta Nº 7 Mayo 2025 - PR101 Alto sirena														-95,92
TOTAL														**-84,76**

REGISTRO FOTOGRAFICO

Firma

Nombre: JOSE FERNANDO TORRES LAGOS
Residente de Obra
Matrícula No. 01197-0456 CPITVC

Nombre: Hernán Motta Vargas
Residente de Interventoría
Matricula No. 19202-101838 CAU

"MEJORAMIENTO, MANTENIMIENTO, ATENCIÓN DE SITIOS CRÍTICOS, GESTIÓN PREDIAL, SOCIAL Y AMBIENTAL SOSTENIBLE DE LA CARRETERA MEDELLIN - QUIBDÓ EN LOS DEPARTAMENTOS DEL CHOCÓ Y ANTIOQUIA"

CONSORCIO CONEXIÓN MEDELLÍN - QUIBDÓ

MEMORIA DE CANTIDADES DE OBRA

			FECHA	30	9	2025
SOPORTE ACTA No.	**11**	**UNIDAD EJECUTORA**	GRUPO SUR OCCIDENTE			
CONTRATO No.	4303 DE 2024	**DIRECCIÓN TERRITORIAL**	CHOCÓ			
CONTRATISTA	CONSORCIO CONEXIÓN MEDELLÍN - QUIBDÓ	**SUPERVISOR DEL PROYECTO (INVIAS)**	ING.YEZID ALBERTO CHAMAT LUNA			
INTERVENTOR	CONSORCIO CORDILLERA OCCIDENTAL	**GESTOR TECNICO DEL PROYECTO**	ING. VICTOR ANDRES GUTIERREZ PINEDA			
ITEM NP 22	Sumnistro e Instalacion de Bolsacretos. Concreto Resistencia 21 Mpa autocompactante (Incluye conformacion y alistado del piso)	**FRENTE DE OBRA**	Ruta 6002 La Mansa - Quibdó	**UNIDAD**	m2	

Descripcion	PR Inicial	PR Final	Longitud	Altura	Ancho	Fecha	No. Bolsas	Volumen (m3)
Suministro e Instalación de Bolsacretos Construcción contencion perdida de banca Margen Derecha PR 36+900 Sector la cuchita Ruta 6003	PR36+700	PR36+700	2,5	0,50	1,60	*01 de Septiembre 2025*	15,00	30,00
	PR36+700	PR36+700	2,5	0,50	1,60	*02 de Septiembre 2025*	12,00	24,00
	PR36+700	PR36+700	2,5	0,50	1,60	*03 de Septiembre 2025*	12,00	24,00
	PR36+700	PR36+700	2,5	0,50	1,60	*04 de Septiembre 2025*	6,00	12,00
	PR36+700	PR36+700	2,5	0,50	1,60	*05 de Septiembre 2025*	9,00	18,00
	PR36+700	PR36+700	2,5	0,50	1,60	*08 de Septiembre 2025*	15,00	30,00
	PR36+700	PR36+700	2,5	0,50	1,60	*09 de Septiembre 2025*	9,00	18,00
	PR36+700	PR36+700	2,5	0,50	1,60	*10 de Septiembre 2025*	12,00	24,00
	PR36+700	PR36+700	2,5	0,50	1,60	*11 de Septiembre 2025*	12,00	24,00
	PR36+700	PR36+700	2,5	0,50	1,60	*12 de Septiembre 2025*	15,00	30,00
	PR36+700	PR36+700	2,5	0,50	1,60	*13 de Septiembre 2025*	6,00	12,00
	PR36+700	PR36+700	2,5	0,50	1,60	*15 de Septiembre 2025*	9,00	18,00
	PR36+700	PR36+700	2,5	0,50	1,60	*16 de Septiembre 2025*	9,00	18,00
	PR36+700	PR36+700	2,5	0,50	1,60	*17 de Septiembre 2025*	9,00	18,00
	PR36+700	PR36+700	2,5	0,50	1,60	*18 de Septiembre 2025*	9,00	18,00
	PR36+700	PR36+700	2,5	0,50	1,60	*19 de Septiembre 2025*	39,00	78,00
	PR36+700	PR36+700	2,5	0,50	1,60	*22 de Septiembre 2025*	27,00	54,00
	PR36+700	PR36+700	2,5	0,50	1,60	*23 de Septiembre 2025*	15,00	30,00
	PR36+700	PR36+700	2,5	0,50	1,60	*24 de Septiembre 2025*	12,00	24,00
	PR36+700	PR36+700	2,5	0,50	1,60	*25 de Septiembre 2025*	24,00	48,00
	PR36+700	PR36+700	2,5	0,50	1,60	*26 de Septiembre 2025*	30,00	60,00
	PR36+700	PR36+700	2,5	0,50	1,60	*27 de Septiembre 2025*	21,00	42,00
	PR36+700	PR36+700	2,5	0,50	1,60	*29 de Septiembre 2025*	39,00	78,00
	PR36+700	PR36+700	2,5	0,50	1,60	*30 de Septiembre 2025*	15,00	30,00
Subtotal								**762,00**
TOTAL								**762,00**

REGISTRO FOTOGRAFICO

Firma

Nombre: JOSE FERNANDO TORRES LAGOS

Residente de Obra

Matrícula No. 01197-0456 CPITVC

Firma

Nombre: Rolando José Becerra Sarmiento

Residente de Interventoría

Matrícula No. 01105 - 0761 CPITVC

CONSTANCIA DE CALIDAD

El Banco de Occidente informa que el cliente ***CONSORCIO CONEXIÓN MEDELLIN - QUIBDO*** *identificado con Nit número* ***901.887.085-0*** *se encuentra vinculado a nuestra Institución desde el 12 de noviembre de 2024 a través de la Cuenta corriente N****o*** ***408-91624-5,*** *acorde con las normas y políticas del Banco.*

Dirigimos esta constancia para ***CLIENTES / PROVEEDORES*** *hoy 12 de noviembre de 2024 en Medellín.*

Cordialmente

FRANK ARBEY GOMEZ ACEVEDO
Gerente de relación Banca Empresarial

Ana S.

BANCO DE OCCIDENTE S.A.
VIGILADO

DIAN

Formulario del Registro Único Tributario

001

2. Concepto 0 2 Actualización

4. Número de formulario 14931995392

(415)7707212489984(8020) 000001493199539 2

5. Número de Identificación Tributaria (NIT)	6. DV	12. Dirección seccional	14. Buzón electrónico
9 0 1 7 0 4 7 7 5	1	Impuestos de Medellín 1 1	

IDENTIFICACIÓN

24. Tipo de contribuyente	25. Tipo de documento	26. Número de Identificación	27. Fecha expedición
Persona jurídica 1			

Lugar de expedición	28. País	29. Departamento	30. Ciudad/Municipio

31. Primer apellido	32. Segundo apellido	33. Primer nombre	34. Otros nombres

35. Razón social
ARISTA INFRAESTRUCTURA S.A.S.

36. Nombre comercial	37. Sigla

UBICACIÓN

38. País	39. Departamento	40. Ciudad/Municipio
COLOMBIA 1 6 9	Antioquia 0 5	Medellín 0 0 1

41. Dirección principal
CL 26 38 26 OF 1125 BL 26

42. Correo electrónico ARISTA.INFRAESTRUCTURA@GMAIL.COM

43. Código postal	44. Teléfono 1	45. Teléfono 2
	6 0 4 4 4 4 0 0 1 2	

CLASIFICACIÓN

Actividad económica						Ocupación	
Actividad principal		Actividad secundaria		Otras actividades			
46. Código	47. Fecha inicio actividad	48. Código	49. Fecha inicio actividad	50. Código 1	2	51. Código	52. Número establecimientos
4 2 1 0	2 0 2 3 0 4 1 9	4 2 9 0	2 0 2 1 0 5 0 5	7 7 3 0	7 1 1 2		0

Responsabilidades, Calidades y Atributos

	1	2	3	4	5	6	7	8	9	10	11	12	13	14	15	16	17	18	19	20	21	22	23	24	25	26
53. Código	5	7	1 4	4 2	4 8	5 5																				

05- Impto. renta y compl. régimen ordinar
07- Retención en la fuente a título de rent
14- Informante de exogena
42- Obligado a llevar contabilidad
48 - Impuesto sobre las ventas - IVA
55 - Informante de Beneficiarios Finales

Usuarios aduaneros									
	1	2	3	4	5	6	7	8	9	10
54. Código										
	11	12	13	14	15	16	17	18	19	20

Exportadores					
55. Forma	56. Tipo	Servicio	1	2	3
		57. Modo			
		58. CPC			

IMPORTANTE: Sin perjuicio de las actualizaciones a que haya lugar, la inscripción en el Registro Único Tributario -RUT-, tendrá vigencia indefinida y en consecuencia no se exigirá su renovación

Para uso exclusivo de la DIAN

59. Anexos SI [ ] NO [X] 60. No. de Folios: 0 61. Fecha 2023 - 07 - 29 / 07 : 36: 12

La información suministrada a través del formulario oficial de inscripción, actualización, suspensión y cancelación del Registro Único Tributario (RUT), deberá ser exacta y veraz; en caso de constatar inexactitud en alguno de los datos suministrados se adelantarán los procedimientos administrativos sancionatorios o de suspensión, según el caso, Parágrafo del artículo 1.6.1.2.6 del Decreto 1625 del 2016. De igual manera al formalizar el trámite el usuario fue informado y acepta la política de tratamiento de datos ley 1581 de 2012.
Firma del solicitante:

Sin perjuicio de las verificaciones que la DIAN realice.
Firma autorizada:

984. Nombre ARISTIZABAL ZULUAGA DAVID ALBERTO
985. Cargo Representante legal Certificado

COPIA CERTIFICADO DOCUMENTO SIN COSTO

DIAN

Formulario del Registro Único Tributario

001

Espacio reservado para la DIAN

4. Número de formulario 14931995392

(415)7707212489984(8020) 000001493199539 2

5. Número de Identificación Tributaria (NIT)	6. DV	12. Dirección seccional	14. Buzón electrónico
9 0 1 7 0 4 7 7 5	1	Impuestos de Medellín 1 1	

Características y formas de las organizaciones

62. Naturaleza	2	63. Formas asociativas	1 2	64. Entidades o institutos de derecho público de orden nacional, departamental, municipal y descentralizados	
65. Fondos		66. Cooperativas		67. Sociedades y organismos extranjeros	
68. Sin personería jurídica		69. Otras organizaciones no clasificadas		70. Beneficio	1

Constitución, Registro y Última Reforma

Documento	1. Constitución	2. Reforma
71. Clase	0 4	
72. Número		
73. Fecha	2 0 2 1 0 5 0 5	
74. Número de notaría		
75. Entidad de registro	0 3	
76. Fecha de registro	2 0 2 3 0 4 1 9	
77. No. Matrícula mercantil	0 0 7 5 4 6 0 8 1 2	
78. Departamento	0 5	
79. Ciudad/Municipio	0 0 1	
Vigencia		
80. Desde	2 0 2 1 0 5 0 5	
81. Hasta	9 9 9 9 1 2 3 1	

Composición del Capital

82. Nacional	1 0 0 %
83. Nacional público	0 . 0 %
84. Nacional privado	1 0 0 . 0 %
85. Extranjero	0 %
86. Extranjero público	0 . 0 %
87. Extranjero privado	0 . 0 %

Entidad de vigilancia y control

88. Entidad de vigilancia y control

Estado y Beneficio

Item	89. Estado actual	90. Fecha cambio de estado	91. Número de Identificación Tributaria (NIT)	92. DV
1	8 1	2 0 2 3 0 4 2 4		-
2		Año Mes Día		-
3		Año Mes Día		-
4		Año Mes Día		-
5		Año Mes Día		-

Vinculación económica

93. Vinculación económica	94. Nombre del grupo económico y/o empresarial	95. Número de Identificación Tributaria (NIT) de la Matriz o Controlante	96. DV.

97. Nombre o razón social de la matriz o controlante

170. Número de identificación tributaria otorgado en el exterior	171. País	172. Número de identificación tributaria sociedad o natural del exterior con EP	

173. Nombre o razón social de la sociedad o natural del exterior con EP

COPIA CERTIFICADO DOCUMENTO SIN COSTO

Formulario del Registro Único Tributario
Representación

001

Espacio reservado para la DIAN

4. Número de formulario 14931995392

(415)7707212489984(8020) 000001493199539 2

5. Número de Identificación Tributaria (NIT)	6. DV	12. Dirección seccional	14. Buzón electrónico
9 0 1 7 0 4 7 7 5	1	Impuestos de Medellín 1 1	

Representación

1

98. Representación	99. Fecha inicio ejercicio representación
REPRS LEGAL PRIN 1 8	2 0 2 3 0 4 1 9

100. Tipo de documento	101. Número de identificación	102. DV	103. Número de tarjeta profesional
Cédula de Ciudadaní 1 3	7 1 6 1 9 7 3 4		

104. Primer apellido	105. Segundo apellido	106. Primer nombre	107. Otros nombres
ARISTIZABAL	ZULUAGA	DAVID	ALBERTO

108. Número de Identificación Tributaria (NIT)	109. DV	110. Razón social representante legal

2

98. Representación	99. Fecha inicio ejercicio representación
REPRS LEGAL PRIN 1 8	2 0 2 3 0 4 1 9

100. Tipo de documento	101. Número de identificación	102. DV	103. Número de tarjeta profesional
Cédula de Ciudadan 1 3	7 1 6 3 2 9 5 1		

104. Primer apellido	105. Segundo apellido	106. Primer nombre	107. Otros nombres
ARISTIZABAL	ZULUAGA	DIEGO	FERNANDO

108. Número de Identificación Tributaria (NIT)	109. DV	110. Razón social representante legal

3

98. Representación	99. Fecha inicio ejercicio representación

100. Tipo de documento	101. Número de identificación	102. DV	103. Número de tarjeta profesional

104. Primer apellido	105. Segundo apellido	106. Primer nombre	107. Otros nombres

108. Número de Identificación Tributaria (NIT)	109. DV	110. Razón social representante legal

4

98. Representación	99. Fecha inicio ejercicio representación

100. Tipo de documento	101. Número de identificación	102. DV	103. Número de tarjeta profesional

104. Primer apellido	105. Segundo apellido	106. Primer nombre	107. Otros nombres

108. Número de Identificación Tributaria (NIT)	109. DV	110. Razón social representante legal

5

98. Representación	99. Fecha inicio ejercicio representación

100. Tipo de documento	101. Número de identificación	102. DV	103. Número de tarjeta profesional

104. Primer apellido	105. Segundo apellido	106. Primer nombre	107. Otros nombres

108. Número de Identificación Tributaria (NIT)	109. DV	110. Razón social representante legal

COPIA CERTIFICADO DOCUMENTO SIN COSTO

DIAN

Formulario del Registro Único Tributario

001

2. Concepto 2 5 Solicitud de inscripción Unión temporal y/o Consorcio

4. Número de formulario 141141409560

(415)7707212489984(8020) 000014114140956 0

5. Número de Identificación Tributaria (NIT)	6. DV	12. Dirección seccional	14. Buzón electrónico
9 0 1 8 8 7 0 8 5	0	Impuestos de Medellín 1 1	

IDENTIFICACIÓN

24. Tipo de contribuyente	25. Tipo de documento	26. Número de Identificación	27. Fecha expedición
Persona jurídica 1			

Lugar de expedición	28. País	29. Departamento	30. Ciudad/Municipio

31. Primer apellido	32. Segundo apellido	33. Primer nombre	34. Otros nombres

35. Razón social
CONSORCIO CONEXION MEDELLIN-QUIBDO

36. Nombre comercial	37. Sigla

UBICACIÓN

38. País	39. Departamento	40. Ciudad/Municipio
COLOMBIA 1 6 9	Antioquia 0 5	Medellín 0 0 1

41. Dirección principal
CR 38 # 26 - 41 oficina 833

42. Correo electrónico explanan@explanan.com

43. Código postal	44. Teléfono 1	45. Teléfono 2
	5 7 6 0 4 4 4 0 0 1 2	

CLASIFICACIÓN

Actividad económica						Ocupación	
Actividad principal		Actividad secundaria		Otras actividades			
46. Código	47. Fecha inicio actividad	48. Código	49. Fecha inicio actividad	50. Código 1	2	51. Código	52. Número establecimientos
4 2 1 0	2 0 2 4 1 1 0 1						

Responsabilidades, Calidades y Atributos

	1	2	3	4	5	6	7	8	9	10	11	12	13	14	15	16	17	18	19	20	21	22	23	24	25	26
53. Código	7	1	4	4	8	5	5																			

07- Retención en la fuente a título de rent

14- Informante de exogena

48 - Impuesto sobre las ventas - IVA

55 - Informante de Beneficiarios Finales

Usuarios aduaneros									
	1	2	3	4	5	6	7	8	9	10
54. Código										
	11	12	13	14	15	16	17	18	19	20

Exportadores					
55. Forma	56. Tipo	Servicio	1	2	3
		57. Modo			
		58. CPC			

IMPORTANTE: Sin perjuicio de las actualizaciones a que haya lugar, la inscripción en el Registro Único Tributario -RUT-, tendrá vigencia indefinida y en consecuencia no se exigirá su renovación

Para uso exclusivo de la DIAN

59. Anexos SI [ ] NO [X] 60. No. de Folios: 0 61. Fecha 2024 - 11 - 07 / 09 : 41: 25

La información suministrada a través del formulario oficial de inscripción, actualización, suspensión y cancelación del Registro Único Tributario (RUT), deberá ser exacta y veraz; en caso de constatar inexactitud en alguno de los datos suministrados se adelantarán los procedimientos administrativos sancionatorios o de suspensión, según el caso, Parágrafo del artículo 1.6.1.2.6 del Decreto 1625 del 2016. De igual manera al formalizar el trámite el usuario fue informado y acepta la política de tratamiento de datos ley 1581 de 2012.

Firma del solicitante:

Sin perjuicio de las verificaciones que la DIAN realice.

Firma autorizada:

984. Nombre ARISTIZABAL ZULUAGA DAVID ALBERTO

985. Cargo Representante Legal Certificado

COPIA CERTIFICADO DOCUMENTO SIN COSTO

DIAN

Formulario del Registro Único Tributario

001

Espacio reservado para la DIAN

4. Número de formulario 141141409560

(415)7707212489984(8020) 000014114140956 0

5. Número de Identificación Tributaria (NIT)	6. DV	12. Dirección seccional	14. Buzón electrónico
9 0 1 8 8 7 0 8 5	0	Impuestos de Medellín 1 1	

Características y formas de las organizaciones

62. Naturaleza	2	63. Formas asociativas		64. Entidades o institutos de derecho público de orden nacional, departamental, municipal y descentralizados	
65. Fondos		66. Cooperativas		67. Sociedades y organismos extranjeros	
68. Sin personería jurídica	3	69. Otras organizaciones no clasificadas		70. Beneficio	1

Constitución, Registro y Última Reforma

Documento	1. Constitución	2. Reforma
71. Clase	0 4	
72. Número		
73. Fecha	2 0 2 4 0 9 1 7	
74. Número de notaría		
75. Entidad de registro	9 8	
76. Fecha de registro		
77. No. Matrícula mercantil		
78. Departamento	0 5	
79. Ciudad/Municipio	0 0 1	
Vigencia		
80. Desde	2 0 2 4 0 9 1 7	
81. Hasta	2 0 2 7 0 7 3 1	

Composición del Capital

82. Nacional	1 0 0 %
83. Nacional público	0 . 0 %
84. Nacional privado	1 0 0 . 0 %
85. Extranjero	0 %
86. Extranjero público	0 . 0 %
87. Extranjero privado	0 . 0 %

Entidad de vigilancia y control

88. Entidad de vigilancia y control

Estado y Beneficio

Item	89. Estado actual	90. Fecha cambio de estado	91. Número de Identificación Tributaria (NIT)	92. DV
1		Año Mes Día		-
2		Año Mes Día		-
3		Año Mes Día		-
4		Año Mes Día		-
5		Año Mes Día		-

Vinculación económica

93. Vinculación económica	94. Nombre del grupo económico y/o empresarial	95. Número de Identificación Tributaria (NIT) de la Matriz o Controlante	96. DV.

97. Nombre o razón social de la matriz o controlante

170. Número de identificación tributaria otorgado en el exterior	171. País	172. Número de identificación tributaria sociedad o natural del exterior con EP	

173. Nombre o razón social de la sociedad o natural del exterior con EP

COPIA CERTIFICADO DOCUMENTO SIN COSTO

Formulario del Registro Único Tributario
Representación

001

Espacio reservado para la DIAN

4. Número de formulario 141141409560

(415)7707212489984(8020) 000014114140956 0

5. Número de Identificación Tributaria (NIT)	6. DV	12. Dirección seccional	14. Buzón electrónico
901887085	0	Impuestos de Medellín 11	

Representación

1

98. Representación	99. Fecha inicio ejercicio representación
REPRS LEGAL PRIN 18	20240917

100. Tipo de documento	101. Número de identificación	102. DV	103. Número de tarjeta profesional
Cédula de Ciudadaní 13	71619734		

104. Primer apellido	105. Segundo apellido	106. Primer nombre	107. Otros nombres
ARISTIZABAL	ZULUAGA	DAVID	ALBERTO

108. Número de Identificación Tributaria (NIT)	109. DV	110. Razón social representante legal

2

98. Representación	99. Fecha inicio ejercicio representación
REPRS LEGAL SUPL 19	20240917

100. Tipo de documento	101. Número de identificación	102. DV	103. Número de tarjeta profesional
Cédula de Ciudadan 13	1037599192		

104. Primer apellido	105. Segundo apellido	106. Primer nombre	107. Otros nombres
ARISTIZABAL	ARCILA	MATEO	

108. Número de Identificación Tributaria (NIT)	109. DV	110. Razón social representante legal

3

98. Representación	99. Fecha inicio ejercicio representación

100. Tipo de documento	101. Número de identificación	102. DV	103. Número de tarjeta profesional

104. Primer apellido	105. Segundo apellido	106. Primer nombre	107. Otros nombres

108. Número de Identificación Tributaria (NIT)	109. DV	110. Razón social representante legal

4

98. Representación	99. Fecha inicio ejercicio representación

100. Tipo de documento	101. Número de identificación	102. DV	103. Número de tarjeta profesional

104. Primer apellido	105. Segundo apellido	106. Primer nombre	107. Otros nombres

108. Número de Identificación Tributaria (NIT)	109. DV	110. Razón social representante legal

5

98. Representación	99. Fecha inicio ejercicio representación

100. Tipo de documento	101. Número de identificación	102. DV	103. Número de tarjeta profesional

104. Primer apellido	105. Segundo apellido	106. Primer nombre	107. Otros nombres

108. Número de Identificación Tributaria (NIT)	109. DV	110. Razón social representante legal

COPIA CERTIFICADO DOCUMENTO SIN COSTO

DIAN

Formulario del Registro Único Tributario
Socios y/o Miembros de Juntas Directivas, Consorcios, Uniones Temporales

001

Espacio reservado para la DIAN

4. Número de formulario 141141409560

(415)7707212489984(8020) 000014114140956 0

5. Número de Identificación Tributaria (NIT)	6. DV	12. Dirección seccional	14. Buzón electrónico
9 0 1 8 8 7 0 8 5	0	Impuestos de Medellín 1 1	

Socios y/o Miembros de Juntas Directivas, Consorcios, Uniones Temporales

1

111. Tipo de documento	112. Número de identificación	113. DV	114. Nacionalidad
NIT 3 1	8 9 0 9 1 0 5 9 1	5	COLOMBIA 1 6 9

115. Primer apellido	116. Segundo apellido	117. Primer nombre	118. Otros nombres

119. Razón social: EXPLANAN S.A.S

120. Valor capital del socio	121. % Participación	122. Fecha de ingreso	123. Fecha de retiro
	9 0	2 0 2 4 0 9 1 7	

2

111. Tipo de documento	112. Número de identificación	113. DV	114. Nacionalidad
NIT 3 1	9 0 1 7 0 4 7 7 5	1	COLOMBIA 1 6 9

115. Primer apellido	116. Segundo apellido	117. Primer nombre	118. Otros nombres

119. Razón social: ARISTA INFRAESTRUCTURA S.A.S.

120. Valor capital del socio	121. % Participación	122. Fecha de ingreso	123. Fecha de retiro
	1 0	2 0 2 4 0 9 1 7	

3

111. Tipo de documento	112. Número de identificación	113. DV	114. Nacionalidad

115. Primer apellido	116. Segundo apellido	117. Primer nombre	118. Otros nombres

119. Razón social

120. Valor capital del socio	121. % Participación	122. Fecha de ingreso	123. Fecha de retiro

4

111. Tipo de documento	112. Número de identificación	113. DV	114. Nacionalidad

115. Primer apellido	116. Segundo apellido	117. Primer nombre	118. Otros nombres

119. Razón social

120. Valor capital del socio	121. % Participación	122. Fecha de ingreso	123. Fecha de retiro

5

111. Tipo de documento	112. Número de identificación	113. DV	114. Nacionalidad

115. Primer apellido	116. Segundo apellido	117. Primer nombre	118. Otros nombres

119. Razón social

120. Valor capital del socio	121. % Participación	122. Fecha de ingreso	123. Fecha de retiro

COPIA CERTIFICADO DOCUMENTO SIN COSTO

DIAN

Formulario del Registro Único Tributario

001

2. Concepto 0 2 Actualización

4. Número de formulario 14971373632

(415)7707212489984(8020) 000001497137363 2

5. Número de Identificación Tributaria (NIT)	6. DV	12. Dirección seccional	14. Buzón electrónico
8 9 0 9 1 0 5 9 1	5	Impuestos de Medellín 1 1	

IDENTIFICACIÓN

24. Tipo de contribuyente	25. Tipo de documento	26. Número de Identificación	27. Fecha expedición
Persona jurídica 1			

Lugar de expedición	28. País	29. Departamento	30. Ciudad/Municipio

31. Primer apellido	32. Segundo apellido	33. Primer nombre	34. Otros nombres

35. Razón social
EXPLANAN S.A.S

36. Nombre comercial	37. Sigla
EXPLANAN	

UBICACIÓN

38. País	39. Departamento	40. Ciudad/Municipio
COLOMBIA 1 6 9	Antioquia 0 5	Medellín 0 0 1

41. Dirección principal
CR 38 26 41 OF 833

42. Correo electrónico explanan@explanan.com

43. Código postal	44. Teléfono 1	45. Teléfono 2
0 5 0 0 1	6 0 4 4 4 4 0 0 1 2	

CLASIFICACIÓN

Actividad económica						Ocupación	
Actividad principal		Actividad secundaria		Otras actividades			
46. Código	47. Fecha inicio actividad	48. Código	49. Fecha inicio actividad	50. Código 1	2	51. Código	52. Número establecimientos
4 2 1 0	1 9 7 1 1 0 2 7	4 2 9 0	1 9 7 1 1 0 2 7	7 7 3 0	7 1 1 2		1

Responsabilidades, Calidades y Atributos

	1	2	3	4	5	6	7	8	9	10	11	12	13	14	15	16	17	18	19	20	21	22	23	24	25	26
53. Código	5	7	9	1 0	1 4	4 2	4 8	5 2	5 5																	

05- Impto. renta y compl. régimen ordinar
07- Retención en la fuente a título de rent
09- Retención en la fuente en el impuesto
10- Obligado aduanero
14- Informante de exogena
42- Obligado a llevar contabilidad
48 - Impuesto sobre las ventas - IVA
52 - Facturador electrónico
55 - Informante de Beneficiarios Finales

Usuarios aduaneros

	1	2	3	4	5	6	7	8	9	10
54. Código	2 3									
	11	12	13	14	15	16	17	18	19	20

Exportadores

55. Forma	56. Tipo

Servicio	1	2	3
57. Modo			
58. CPC			

IMPORTANTE: Sin perjuicio de las actualizaciones a que haya lugar, la inscripción en el Registro Único Tributario -RUT-, tendrá vigencia indefinida y en consecuencia no se exigirá su renovación

Para uso exclusivo de la DIAN

59. Anexos SI [ ] NO [X] 60. No. de Folios: 0 61. Fecha 2024 - 01 - 10 / 16 : 22: 04

La información suministrada a través del formulario oficial de inscripción, actualización, suspensión y cancelación del Registro Único Tributario (RUT), deberá ser exacta y veraz; en caso de constatar inexactitud en alguno de los datos suministrados se adelantarán los procedimientos administrativos sancionatorios o de suspensión, según el caso, Parágrafo del artículo 1.6.1.2.6 del Decreto 1625 del 2016. De igual manera al formalizar el trámite el usuario fue informado y acepta la política de tratamiento de datos ley 1581 de 2012.

Firma del solicitante:

Sin perjuicio de las verificaciones que la DIAN realice.

Firma autorizada:

984. Nombre ARISTIZABAL ZULUAGA DAVID ALBERTO

985. Cargo Representante legal Certificado

COPIA CERTIFICADO DOCUMENTO SIN COSTO

DIAN

Formulario del Registro Único Tributario

001

Espacio reservado para la DIAN

4. Número de formulario 14971373632

(415)7707212489984(8020) 000001497137363 2

5. Número de Identificación Tributaria (NIT)	6. DV	12. Dirección seccional	14. Buzón electrónico
8 9 0 9 1 0 5 9 1	5	Impuestos de Medellín 1 1	

Características y formas de las organizaciones

62. Naturaleza	2	63. Formas asociativas	1 2	64. Entidades o institutos de derecho público de orden nacional, departamental, municipal y descentralizados	
65. Fondos		66. Cooperativas		67. Sociedades y organismos extranjeros	
68. Sin personería jurídica		69. Otras organizaciones no clasificadas		70. Beneficio	1

Constitución, Registro y Última Reforma

Documento	1. Constitución	2. Reforma
71. Clase	0 5	0 1
72. Número	4 8 9 9	4 5
73. Fecha	1 9 7 1 1 0 2 7	2 0 1 8 1 2 1 9
74. Número de notaría	4	
75. Entidad de registro	0 3	0 3
76. Fecha de registro	1 9 7 1 1 1 0 3	2 0 1 8 1 2 2 8
77. No. Matrícula mercantil	2 1 0 1 3 1 5 3 1 2	2 1 0 1 3 1 5 3 1 2
78. Departamento	0 5	0 5
79. Ciudad/Municipio	0 2 1	0 2 1
Vigencia		
80. Desde	1 9 7 1 1 0 2 7	1 9 7 1 1 0 2 7
81. Hasta	2 0 9 9 1 2 3 1	2 0 9 9 1 2 3 1

Composición del Capital

82. Nacional	1 0 0 %
83. Nacional público	0 . 0 %
84. Nacional privado	1 0 0 . 0 %
85. Extranjero	0 %
86. Extranjero público	0 . 0 %
87. Extranjero privado	0 . 0 %

Entidad de vigilancia y control

88. Entidad de vigilancia y control

Superintendencia de Sociedades 5

Estado y Beneficio

Item	89. Estado actual	90. Fecha cambio de estado	91. Número de Identificación Tributaria (NIT)	92. DV
1	2 1	2 0 1 8 1 2 1 9		-
2	8 0	2 0 1 9 0 1 0 9		-
3		Año Mes Día		-
4		Año Mes Día		-
5		Año Mes Día		-

Vinculación económica

93. Vinculación económica	94. Nombre del grupo económico y/o empresarial	95. Número de Identificación Tributaria (NIT) de la Matriz o Controlante	96. DV.

97. Nombre o razón social de la matriz o controlante

170. Número de identificación tributaria otorgado en el exterior	171. País	172. Número de identificación tributaria sociedad o natural del exterior con EP	

173. Nombre o razón social de la sociedad o natural del exterior con EP

COPIA CERTIFICADO DOCUMENTO SIN COSTO

DIAN

Formulario del Registro Único Tributario
Representación

001

Espacio reservado para la DIAN

4. Número de formulario 14971373632

(415)7707212489984(8020) 000001497137363 2

5. Número de Identificación Tributaria (NIT)	6. DV	12. Dirección seccional	14. Buzón electrónico
8 9 0 9 1 0 5 9 1	5	Impuestos de Medellín 1 1	

Representación

1

98. Representación	99. Fecha inicio ejercicio representación
REPRS LEGAL PRIN 1 8	2 0 0 6 0 7 2 4

100. Tipo de documento	101. Número de identificación	102. DV	103. Número de tarjeta profesional
Cédula de Ciudadaní 1 3	7 1 6 1 9 7 3 4		

104. Primer apellido	105. Segundo apellido	106. Primer nombre	107. Otros nombres
ARISTIZABAL	ZULUAGA	DAVID	ALBERTO

108. Número de Identificación Tributaria (NIT)	109. DV	110. Razón social representante legal

2

98. Representación	99. Fecha inicio ejercicio representación
REPRS LEGAL SUPL 1 9	2 0 0 6 0 7 2 4

100. Tipo de documento	101. Número de identificación	102. DV	103. Número de tarjeta profesional
Cédula de Ciudadan 1 3	7 1 6 3 2 9 5 1		

104. Primer apellido	105. Segundo apellido	106. Primer nombre	107. Otros nombres
ARISTIZABAL	ZULUAGA	DIEGO	FERNANDO

108. Número de Identificación Tributaria (NIT)	109. DV	110. Razón social representante legal

3

98. Representación	99. Fecha inicio ejercicio representación

100. Tipo de documento	101. Número de identificación	102. DV	103. Número de tarjeta profesional

104. Primer apellido	105. Segundo apellido	106. Primer nombre	107. Otros nombres

108. Número de Identificación Tributaria (NIT)	109. DV	110. Razón social representante legal

4

98. Representación	99. Fecha inicio ejercicio representación

100. Tipo de documento	101. Número de identificación	102. DV	103. Número de tarjeta profesional

104. Primer apellido	105. Segundo apellido	106. Primer nombre	107. Otros nombres

108. Número de Identificación Tributaria (NIT)	109. DV	110. Razón social representante legal

5

98. Representación	99. Fecha inicio ejercicio representación

100. Tipo de documento	101. Número de identificación	102. DV	103. Número de tarjeta profesional

104. Primer apellido	105. Segundo apellido	106. Primer nombre	107. Otros nombres

108. Número de Identificación Tributaria (NIT)	109. DV	110. Razón social representante legal

COPIA CERTIFICADO DOCUMENTO SIN COSTO

DIAN

Formulario del Registro Único Tributario
Socios y/o Miembros de Juntas Directivas, Consorcios, Uniones Temporales

001

Espacio reservado para la DIAN

4. Número de formulario 14971373632

(415)7707212489984(8020) 000001497137363 2

5. Número de Identificación Tributaria (NIT)	6. DV	12. Dirección seccional	14. Buzón electrónico
8 9 0 9 1 0 5 9 1	5	Impuestos de Medellín 1 1	

Socios y/o Miembros de Juntas Directivas, Consorcios, Uniones Temporales

1

111. Tipo de documento	112. Número de identificación	113. DV	114. Nacionalidad
Cédula de Ciudada 1 3	7 1 6 1 9 7 3 4		COLOMBIA 1 6 9

115. Primer apellido	116. Segundo apellido	117. Primer nombre	118. Otros nombres
ARISTIZABAL	ZULUAGA	DAVID	ALBERTO

119. Razón social

120. Valor capital del socio	121. % Participación	122. Fecha de ingreso	123. Fecha de retiro
		2 0 0 6 0 7 2 4	

2

111. Tipo de documento	112. Número de identificación	113. DV	114. Nacionalidad
Cédula de Ciudada 1 3	7 1 6 3 2 9 5 1		COLOMBIA 1 6 9

115. Primer apellido	116. Segundo apellido	117. Primer nombre	118. Otros nombres
ARISTIZABAL	ZULUAGA	DIEGO	FERNANDO

119. Razón social

120. Valor capital del socio	121. % Participación	122. Fecha de ingreso	123. Fecha de retiro
		2 0 0 6 0 7 2 4	

3

111. Tipo de documento	112. Número de identificación	113. DV	114. Nacionalidad
Cédula de Ciudada 1 3	4 3 0 9 2 8 8 7		COLOMBIA 1 6 9

115. Primer apellido	116. Segundo apellido	117. Primer nombre	118. Otros nombres
ARISTIZABAL	ZULUAGA	LILIANA	VICTORIA

119. Razón social

120. Valor capital del socio	121. % Participación	122. Fecha de ingreso	123. Fecha de retiro
		2 0 0 6 0 7 2 4	

4

111. Tipo de documento	112. Número de identificación	113. DV	114. Nacionalidad
Cédula de Ciudadan 1 3	4 3 0 3 3 5 6 6		COLOMBIA 1 6 9

115. Primer apellido	116. Segundo apellido	117. Primer nombre	118. Otros nombres
ISAZA	ESTRADA	SELENE	

119. Razón social

120. Valor capital del socio	121. % Participación	122. Fecha de ingreso	123. Fecha de retiro
		2 0 0 6 0 7 2 4	2 0 1 3 0 9 1 1

5

111. Tipo de documento	112. Número de identificación	113. DV	114. Nacionalidad
Cédula de Ciudadan 1 3	4 3 7 2 8 3 2 1		COLOMBIA 1 6 9

115. Primer apellido	116. Segundo apellido	117. Primer nombre	118. Otros nombres
ARISTIZABAL	ZULUAGA	ALEJANDRA	MARIA

119. Razón social

120. Valor capital del socio	121. % Participación	122. Fecha de ingreso	123. Fecha de retiro
		2 0 1 8 1 2 1 9	

COPIA CERTIFICADO DOCUMENTO SIN COSTO

DIAN

Formulario del Registro Único Tributario
Socios y/o Miembros de Juntas Directivas, Consorcios, Uniones Temporales

001

Espacio reservado para la DIAN

4. Número de formulario 14971373632

(415)7707212489984(8020) 000001497137363 2

5. Número de Identificación Tributaria (NIT)	6. DV	12. Dirección seccional	14. Buzón electrónico
8 9 0 9 1 0 5 9 1	5	Impuestos de Medellín 1 1	

Socios y/o Miembros de Juntas Directivas, Consorcios, Uniones Temporales

1

111. Tipo de documento	112. Número de identificación	113. DV	114. Nacionalidad
Cédula de Ciudadanía 1 3	1 0 1 7 1 9 9 0 4 1		COLOMBIA 1 6 9

115. Primer apellido	116. Segundo apellido	117. Primer nombre	118. Otros nombres
ARISTIZABAL	ISAZA	MARIA	CAMILA

119. Razón social

120. Valor capital del socio	121. % Participación	122. Fecha de ingreso	123. Fecha de retiro
		2 0 1 8 1 2 1 9	

2

111. Tipo de documento	112. Número de identificación	113. DV	114. Nacionalidad
Cédula de Ciudadanía 1 3	1 0 3 7 5 9 9 1 9 2		COLOMBIA 1 6 9

115. Primer apellido	116. Segundo apellido	117. Primer nombre	118. Otros nombres
ARISTIZABAL	ARCILA	MATEO	

119. Razón social

120. Valor capital del socio	121. % Participación	122. Fecha de ingreso	123. Fecha de retiro
		2 0 1 8 1 2 1 9	

3

111. Tipo de documento	112. Número de identificación	113. DV	114. Nacionalidad

115. Primer apellido	116. Segundo apellido	117. Primer nombre	118. Otros nombres

119. Razón social

120. Valor capital del socio	121. % Participación	122. Fecha de ingreso	123. Fecha de retiro

4

111. Tipo de documento	112. Número de identificación	113. DV	114. Nacionalidad

115. Primer apellido	116. Segundo apellido	117. Primer nombre	118. Otros nombres

119. Razón social

120. Valor capital del socio	121. % Participación	122. Fecha de ingreso	123. Fecha de retiro

5

111. Tipo de documento	112. Número de identificación	113. DV	114. Nacionalidad

115. Primer apellido	116. Segundo apellido	117. Primer nombre	118. Otros nombres

119. Razón social

120. Valor capital del socio	121. % Participación	122. Fecha de ingreso	123. Fecha de retiro

COPIA CERTIFICADO DOCUMENTO SIN COSTO

DIAN

Formulario del Registro Único Tributario
Revisor Fiscal y Contador

001

Espacio reservado para la DIAN

4. Número de formulario 14971373632

(415)7707212489984(8020) 000001497137363 2

5. Número de Identificación Tributaria (NIT)	6. DV	12. Dirección seccional	14. Buzón electrónico
8 9 0 9 1 0 5 9 1	5	Impuestos de Medellín 1 1	

Revisor Fiscal y Contador

Revisor fiscal principal

124. Tipo de documento	125. Número de identificación	126. DV	127. Número de tarjeta profesional
Cédula de Ciudadanía 1 3	9 8 5 5 5 0 1 0		7 3 0 8 4 T

128. Primer apellido	129. Segundo apellido	130. Primer nombre	131. Otros nombres
JARAMILLO	VELEZ	RUBEN	DARIO

132. Número de Identificación Tributaria (NIT)	133. DV	134. Sociedad o firma designada

135. Fecha de nombramiento
2 0 0 8 1 1 1 4

Revisor fiscal suplente

136. Tipo de documento	137. Número de identificación	138. DV	139. Número de tarjeta profesional
Cédula de Ciudadanía 1 3	1 0 4 8 0 1 9 5 8 4		2 6 5 4 8 0

140. Primer apellido	141. Segundo apellido	142. Primer nombre	143. Otros nombres
VILLEGAS	MONCADA	ANGELICA	JOHANA

144. Número de Identificación Tributaria (NIT)	145. DV	146. Sociedad o firma designada

147. Fecha de nombramiento
2 0 2 1 1 2 0 7

Contador

148. Tipo de documento	149. Número de identificación	150. DV	151. Número de tarjeta profesional

152. Primer apellido	153. Segundo apellido	154. Primer nombre	155. Otros nombres

156. Número de Identificación Tributaria (NIT)	157. DV	158. Sociedad o firma designada

159. Fecha de nombramiento

COPIA CERTIFICADO DOCUMENTO SIN COSTO

DIAN

Formulario del Registro Único Tributario
Establecimientos

001

Espacio reservado para la DIAN

4. Número de formulario 14971373632

(415)7707212489984(8020) 000001497137363 2

5. Número de Identificación Tributaria (NIT)	6. DV	12. Dirección seccional	14. Buzón electrónico
8 9 0 9 1 0 5 9 1	5	Impuestos de Medellín 1 1	

Establecimientos, agencias, sucursales, oficinas, sedes o negocios entre otros

1

160. Tipo de establecimiento	161. Actividad económica
Establecimiento de comerci 0 2	Construcción de carreteras y vías de ferrocarril 4 2 1 0

162. Nombre del establecimiento: EXPLANAN

163. Departamento	164. Ciudad/Municipio
Antioquia 0 5	Medellín 0 0 1

165. Dirección: CL 26 38 26 ED BIO 26 IN 1125 VIA LAS PALMAS

166. Número de matrícula mercantil	167. Fecha de la matrícula mercantil
2 1 0 0 0 5 6 5 0 2	1 9 7 3 0 4 2 7
168. Teléfono	**169. Fecha de cierre**
4 4 4 0 0 1 2	

2

160. Tipo de establecimiento	161. Actividad económica

162. Nombre del establecimiento:

163. Departamento	164. Ciudad/Municipio

165. Dirección:

166. Número de matrícula mercantil	167. Fecha de la matrícula mercantil
168. Teléfono	**169. Fecha de cierre**

3

160. Tipo de establecimiento	161. Actividad económica

162. Nombre del establecimiento:

163. Departamento	164. Ciudad/Municipio

165. Dirección:

166. Número de matrícula mercantil	167. Fecha de la matrícula mercantil
168. Teléfono	**169. Fecha de cierre**

COPIA CERTIFICADO DOCUMENTO SIN COSTO

CONSORCIO CONEXIÓN MEDELLIN QUIBDÓ
NIT: 901.887.085-0

Medellín, Septiembre 30 de 2025.

EL SUSCRITO REPRESENTANTE LEGAL Y REVISOR FISCAL DEL CONSORCIO CONEXIÓN MEDELLIN QUIBDÓ

CERTIFICA QUE:

El CONSORCIO CONEXIÓN MEDELLIN QUIBDÓ con NIT: 901.887.085-0, ha dado cumplimiento a todos los pagos en aportes de sus empleados a las diferentes entidades recaudadoras como son: Salud, Riesgos Profesionales, Pensiones, Cajas de Compensación Familiar, Instituto Colombiano de Bienestar Familiar, Servicio Nacional de aprendizaje y aportes al Fondo Nacional de formación Profesional de la Industria de la Construcción - FIC y desde los últimos 6 meses ha cancelo todas las obligaciones derivadas del CONTRATO NO 4303 DE 2024. CUYO OBJETO ES: "MEJORAMIENTO, MANTENIMIENTO, ATENCIÓN DE SITIOS CRÍTICOS, GESTION PREDIAL, SOCIAL Y AMBIENTAL SOSTENIBLE DE LA CARRETERA MEDELLIN-QUIBDÓ EN LOS DEPARTAMENTOS DEL CHOCÓ Y ANTIOQUIA", de conformidad con los dispuesto por el Artículo 50 de la Ley 789 de 2002.
Cordialmente,

DAVID ARISTIZABAL ZULUAGA
Representante Legal
C.C. 71.619.734

DORALBA CASTAÑO NARANJO
Contadora
T.P. 52875-T

	INSTITUTO NACIONAL DE VÍAS PROCESO MISIONAL EJECUCIÓN DE PROYECTOS DE INFRAESTRUCTURA DE TRANSPORTE MANUAL DE INTERVENTORÍA OBRA PÚBLICA ACTA DE APROBACIÓN PARCIAL DE ESTUDIOS Y DISEÑOS	CÓDIGO	MEPI-MN1-IN-1-FR-4
		VERSIÓN	1
		PÁGINA	1 DE 2

FECHA 05/10/2025
(Día / Mes / Año)

ACTA Parcial No. 4

INDICAR LA ACTIVIDAD DE LOS ESTUDIOS Y DISEÑOS:

ELABORACIÓN ☐ **ACTUALIZACIÓN** ☑ **MODIFICACIÓN** ☑ **COMPLEMENTACIÓN** ☑ **AJUSTE** ☑ **REVISIÓN** ☑

UNIDAD EJECUTORA: SMCN - GRUPO ZONA SUR - OCCIDENTE **DIRECCIÓN TERRITORIAL:** CHOCÓ

DESCRIPCIÓN DEL ALCANCE DE LOS ESTUDIOS Y DISEÑOS:

REALIZAR LA ELABORACION DE ESTUDIOS Y DISEÑOS PARA LA ESTABILIZACION DE TALUDES TENIENDO EN CUENTA EL LISTADO DE SITIOS CRITICOS EMITIDO POR LA UNGRD Y LOS IDENTIFICADOS COMO SITIOS DE ALTO RIESGO

DESCRIPCIÓN DE LA APROBACIÓN PARCIAL DE LOS ESTUDIOS Y DISEÑOS:

SE REALIZAN AVANCES A LA ENTREGA DE LOS VOLUMENES DE GEOLOGIA, GEOTECNIA, ESTRUCTURAL E HIDRAULICO CON OBSERVACIONES PUNTUALES POR PARTE DE LA INTERVENTORÍA.

CONTRATO DE OBRA No: 4303 de 2024
(Indicar número y año)

OBJETO DEL CONTRATO:

MEJORAMIENTO, MANTENIMIENTO, ATENCIÓN DE SITIOS CRÍTICOS, GESTIÓN PREDIAL, SOCIAL Y AMBIENTAL SOSTENIBLE DE LA CARRETERA MEDELLIN - QUIBDÓ EN LOS DEPARTAMENTOS DEL CHOCÓ Y ANTIOQUIA

FECHA DE INICIO DEL CONTRATO 21 (Día) DE 11 (Mes) DE 2024 (Año)

FECHA DE VENCIMIENTO DEL CONTRATO 31 (Día) DE 7 (Mes) DE 2026 (Año)

CONTRATISTA: CONSORCIO CONEXIÓN MEDELLIN-QUIBDO

INTERVENTOR: CONSORCIO CORDILLERA OCCIDENTAL **CONTRATO No.** 4312 de 2024
(Indicar número y año)

CONTRATO PRINCIPAL, ADICIONALES Y PRÓRROGAS DEL CONTRATO DE OBRA:

CONTRATO PRINCIPAL No. Y ADICIONAL No.	FECHA DE SUSCRIPCIÓN	PLAZO	VALOR CONTRATO CON IVA	VALOR ACUMULADO
4303 DE 2024	21/11/2024	VEINTE (20) MESES	$ 153,399,331,758	$ 153,399,331,758

SUSPENSIÓN Y/O AMPLIACIÓN DE SUSPENSIÓN DEL CONTRATO DE OBRA

ACTA DE SUSPENSIÓN No.	AMPLIACIÓN No.	FECHA DEL ACTA	PERIODO		FECHA REANUDACIÓN
			DESDE	HASTA	
1	N/A	N/A	N/A	N/A	N/A

CONTENIDO DEL INFORME PARCIAL DE LOS ESTUDIOS Y DISEÑOS EJECUTADOS :

PROYECTO: MEJORAMIENTO, MANTENIMIENTO, ATENCIÓN DE SITIOS CRÍTICOS, GESTIÓN PREDIAL, SOCIAL Y AMBIENTAL SOSTENIBLE DE LA CARRETERA MEDELLIN - QUIBDÓ EN LOS DEPARTAMENTOS DEL CHOCÓ Y ANTIOQUIA

	INSTITUTO NACIONAL DE VÍAS **PROCESO MISIONAL EJECUCIÓN DE PROYECTOS DE INFRAESTRUCTURA DE TRANSPORTE** **MANUAL DE INTERVENTORÍA OBRA PÚBLICA** **ACTA DE APROBACIÓN PARCIAL DE ESTUDIOS Y DISEÑOS**	CÓDIGO	MEPI-MN1-IN-1-FR-4
		VERSIÓN	1
		PÁGINA	1 DE 2

FECHA 05/10/2025
(Día / Mes / Año)

Se deja constancia que la interventoría recibió y revisó cada uno de los documentos que se relacionan a continuación de acuerdo con las especificaciones técnicas, calidad, normas y lo contemplado en el Pliego de Condiciones, los cuales tiene observaciones por atender.

1. Documentos.

1.ENTREGA VOLUMEN 0, ESTUDIO GEOTECNICOS V0 (PR36+179-PR36+615) LA CHUCHITA
2- ENTREGA VOLUMEN 1, DISEÑO DE FUNDACIONES V0 (PR79+409-PR79+553) PUENTE 3
3- ENTREGA VOLUMEN 0, DISEÑO DE FUNDACIONES V0 (PR77+800-PR77+943) PUENTE 4
4- ENTREGA VOLUMEN 2, DISEÑO GEOMETRICO V2 (PR71+187-PR72+922) TALASA
5- ENTREGA VOLUMEN 0, DISEÑO GEOMETRICO V0 (PR60+432-PR61+052) DOCE B
6- ENTREGA VOLUMEN 0, DISEÑO ESTRUCTURAL V0 (PR71+279-PR71+315) PUENTE 8
7- ENTREGA VOLUMEN 7, DISEÑO HIDRAULICO V7 (PR44+550-PR45+075) TOLDAS
8- ENTREGA VOLUMEN 0, ESTUDIO TOPOGRAFICO V0 (PR36+179-PR36+615) LA CHUCHITA
9- ENTREGA VOLUMEN 0, ESTUDIO TOPOGRAFICO (PR79+409-PR79+553) PUENTE 3
10- ENTREGA VOLUMEN 0, ESTUDIO TOPOGRAFICO V0 (PR77+800-PR77+943) PUENTE 4
11- ENTREGA VOLUMEN 0, ESTUDIO TOPOGRAFICO V0 (PR71+279-PR71+315) PUENTE 8

2. Planos.

1. DG_LA CHUCHITA_V2_ACAD
1. DG_LA CHUCHITA_V2_PLANTA_PERRFIL
1. DG_LA CHUCHITA_V2_SECCIONES
2. DG_PUENTE 3_V1 AC3D
2. DG_PUENTE 3 V1_PLANTA_PERFIL
2. DG_PUENTE 3_V1_SECCIONES
3. DG_PUENTE 4_V1 AC3D
3. DG_PUENTE 4 V1_PLANTA_PERFIL
3. DG_PUENTE 4_V1_SECCIONES20. DG_PUENTE 4_V1_SECCIONES
4. DG_TALASA_V1 AC3D
4. DG_TALASA V1_PLANTA_PERFIL
4. DG_TALASA_V1_SECCIONES
5. DG_DOCE B_V2_ACAD
5. DG_DOCE B_V2_PLANTA_PERRFIL
5. DG_DOCE B_V2_SECCIONES
6. DG_PUENTE 8_V1 AC3D
6. DG_PUENTE 8 V1_PLANTA_PERFIL
6. DG_PUENTE 8_V1_SECCIONES
7. DG_TOLDAS_V1 AC3D
7. DG_TOLDAS V1_PLANTA_PERFIL
7. DG_TOLDAS_V1_SECCIONES
8. DG_LA CHUCHITA_V2_ACAD
8. DG_LA CHUCHITA_V2_PLANTA_PERRFIL
8. DG_LA CHUCHITA_V2_SECCIONES
9. DG_PUENTE 3_V1 AC3D
9. DG_PUENTE 3 V1_PLANTA_PERFIL
9. DG_PUENTE 3_V1_SECCIONES
10. DG_PUENTE 4_V1 AC3D
10. DG_PUENTE 4 V1_PLANTA_PERFIL
10. DG_PUENTE 4_V1_SECCIONES
11. DG_PUENTE 8_V1 AC3D
11. DG_PUENTE 8 V1_PLANTA_PERFIL
11. DG_PUENTE 8_V1_SECCIONES

3. Otros.

VALOR A PAGAR ACTA DE APROBACIÓN PARCIAL DE ESTUDIOS Y DISEÑOS:	$	650,000,000.00
VALOR A PAGAR ACTA DE APROBACIÓN PARCIAL DE ESTUDIOS Y DISEÑOS (IVA):	$	123,500,000.00
VALOR TOTAL A PAGAR ACTA DE APROBACIÓN PARCIAL DE ESTUDIOS Y DISEÑOS:	$	773,500,000.00

NOTAS:

1. Con la suscripción de la presente acta la Interventoría certifica que recibió del contratista los documentos correspondientes a la aprobación parcial de los estudios y diseños.

2. Para efectos de determinar la vigencia de la garantía de calidad de los estudios y diseños, se debe diligenciar el formato MEPI-MN1-IN-1-FR-5 correspondiente al Acta de Aprobación Definitiva de Estudios y Diseños. El Interventor debe relacionar en esta acta todas las actas de aprobación parcial con sus respectivas fechas.

QUIEN ENTREGA:

Firma:
Nombre: DAVID ALBERTO ARISTIZABAL ZULUAGA
Representante legal o apoderado del Contratista
Matrícula Profesional No.: 05202-21193 ANT

QUIEN RECIBE Y APRUEBA:

Firma:
Nombre: ENRIQUE HERNANDO PRIETO ACEVEDO
Representante legal o apoderado del Interventor
Matrícula Profesional No.: MP: 011910073 CPITVC

Original: Anexo para el pago parcial de Estudios y Diseños. (Subdirección Financiera).
Copias: Unidad Ejecutora, Contratista, Interventor y Dirección Territorial.

CONSORCIO CONEXIÓN MEDELLÍN - QUIBDÓ

O- 171-QUI-779-25

Medellín, 7 de Octubre 2025

Señores
CONSORCIO CORDILLERA OCCIDENTAL
Atn: Ing. LUIS MAURICIO ALVARADO TORRES
Director de Interventoría
director@cordilleraoccidental.com
interventoria@cordilleraoccidental.com
Calle 93 No 14 – 71 Oficina 301
Bogotá D.C. – Colombia
Tel. 601 – 6223809

171QUI

REFERENCIA: CONTRATO DE OBRA PÚBLICA NO. 4303-2024

Objeto: MEJORAMIENTO, MANTENIMIENTO, ATENCIÓN DE SITIOS CRÍTICOS, GESTIÓN PREDIAL, SOCIAL Y AMBIENTAL SOSTENIBLE DE LA CARRETERA MEDELLIN - QUIBDÓ EN LOS DEPARTAMENTOS DEL CHOCÓ Y ANTIOQUIA.

Asunto: Acta de obra No. 11 Septiembre 2025 - Contrato 4303

En cumplimiento de las obligaciones contractuales establecidas, el Contratista tiene el gusto de remitir a la interventoría, para su respectiva revisión, análisis y trámite, el acta de obra No. 11 Septiembre 2025 - Contrato 4303.

Link de descarga drive: https://drive.google.com/drive/folders/1fPrS1uQUOlPdGvJZBQp3l-w0YgdvkAO-?usp=sharing

Atentamente,

SERGIO ALEJANDRO RIVERA BETANCUR
Director de Obra
Consorcio Conexión Medellín - Quibdó

Outlook

RV: SMCN - GSOC ACTA DE OBRA 11 (SEPTIEMBRE 2025). CONTRATO 4303-2024 CONSORCIO CONEXIÓN MEDELLIN-QUIBDO NIT 907.887.085-0 RP84525 RECURSO:20 VALOR:4807884776.47

Desde Victor Andres Gutierrez Pineda <vgutierrez@invias.gov.co>

Fecha Vie 2025-10-24 14:08

Para CONSORCIO CORDILLERA OCCIDENTAL <intcordilleraoccidental@gmail.com>; Director C <director@cordilleraoccidental.com>; ENRIQUE HERNANDO PRIETO ACEVEDO <hernandoprieto27@yahoo.es>; Diego Aristizábal Zuluaga <proyectos@explanan.com>; Sergio Rivera Betancur <sergio.rivera@explanan.com>; Camilo Zuluaga <camilozb@gmail.com>; Explanan S.A.S <explanan@explanan.com>

CC Karol Roca Pacheco <kpacheco@invias.gov.co>; Juan Jose Sanchez Cardona <jjsanchez@invias.gov.co>; Edilson Manuel Gomez Triana <emgomez@invias.gov.co>; Yezid Alberto Chamat Luna <ychamat@invias.gov.co>; Juan Carlos Diaz Gonzalez <jcdiaz@invias.gov.co>

16 archivos adjuntos (15 MB)

08. CERTIFICACION CUENTA CORRIENTE.pdf; 09. PROFORMA ACTA 11 QUI17111.pdf; 10. RUT ARISTA.pdf; 11. RUT CONSORCIO.pdf; 12. RUT EXPLANAN.pdf; 13. CERTIFICACION PARAFISCALES QUI171.pdf; 14. MEPI-MN1-IN-6-FR-2 ACTA PARCIAL ESTUDIOS Y DISEÑOS.pdf; 20251007_O-171-QUI-779-25 -Acta de obra No. 11 Septiembre 2025 - Contrato 4303.pdf; Factura FE 35.pdf; 01. MEPI-MN1-IN-4-FR-1.pdf; 02. MEPI-MN1-IN-4-FR-2 ACTA 11CTO 4303.pdf; 03. AFINCO-FR-12.pdf; 04. AFINCO-FR-13.pdf; 05. MEPI-MN1-IN-15-FR-8.pdf; 06. MEPI-MN1-IN-6-FR-2.pdf; 07. PREACTA OBRA NO. 11.pdf;

Señores
CONSORCIO CONEXIÓN MEDELLIN – QUIBDO (Cto de Obra No. 4303/24)
CONSORCIO CORDILLERA OCCIDENTAL (Cto de Interventoria No. 4312/24)

Cordial saludo.

Buenas tardes para todos. Se remite para su información y respectivo seguimiento financiero el Radicado No. **12124 el 23/10/2025** del Acta del asunto.

Atentamente;

De: Karol Roca Pacheco <kpacheco@invias.gov.co>
Enviado: Viernes, 24 de Octubre de 2025 06:55
Para: Victor Andres Gutierrez Pineda <vgutierrez@invias.gov.co>
CC: Juan Jose Sanchez Cardona <jjsanchez@invias.gov.co>; Carlos Enrique Fajardo Arevalo <cefajardo@invias.gov.co>; Katherine Lizeth Diaz Ramirez <kdiaz@invias.gov.co>
Asunto: RV: SMCN - GSOC ACTA DE OBRA 11 (SEPTIEMBRE 2025). CONTRATO 4303-2024 CONSORCIO CONEXIÓN MEDELLIN-QUIBDO NIT 907.887.085-0 RP84525 RECURSO:20 VALOR:4807884776.47

De: Buzón Radicación Cuentas <radicacioncuentas@invias.gov.co>
Enviado: jueves, 23 de octubre de 2025 8:26
Para: Karol Roca Pacheco <kpacheco@invias.gov.co>
Asunto: RV: SMCN - GSOC ACTA DE OBRA 11 (SEPTIEMBRE 2025). CONTRATO 4303-2024 CONSORCIO CONEXIÓN MEDELLIN-QUIBDO NIT 907.887.085-0 RP84525 RECURSO:20 VALOR:4807884776.47

Cordial saludo,

Con el presente le informamos que su cuenta fue recibida exitosamente por el Grupo de Atención y Relacionamiento con el Ciudadano del Instituto Nacional de Vías, radicada con número **12124** **el 23/10/2025** y se remitió a cuentas por pagar, para continuar con el trámite.

Se informa que el horario para la radicación de cuentas es de lunes a viernes de 8:00 a.m. a 4:30 p.m., en consecuencia, los mensajes recibidos por fuera de este horario se entenderán recibidos en el siguiente día hábil.

Cordialmente,

INSTITUTO NACIONAL DE VÍAS

Subdirección Administrativa – Grupo Atención y Relacionamiento Ciudadano

radicacioncuentas@invias.gov.co

3770600 **Ext:**

Calle 25G # 73B-90 P. 7° Complejo empresarial Central Point – Bogotá D.C.

www.invias.gov.co

De: Karol Roca Pacheco <kpacheco@invias.gov.co>
Enviado: miércoles, 22 de octubre de 2025 11:33 a. m.
Para: Buzón Radicación Cuentas <radicacioncuentas@invias.gov.co>
Cc: Juan Jose Sanchez Cardona <jjsanchez@invias.gov.co>; Carlos Enrique Fajardo Arevalo <cefajardo@invias.gov.co>; Victor Andres Gutierrez Pineda <vgutierrez@invias.gov.co>
Asunto: SMCN - GSOC ACTA DE OBRA 11 (SEPTIEMBRE 2025). CONTRATO 4303-2024 CONSORCIO CONEXIÓN MEDELLIN-QUIBDO NIT 907.887.085-0 RP84525 RECURSO:20 VALOR:4807884776.47

Buenos días,

Adjunto se remiten los documentos SMCN - GSOC ACTA DE OBRA 11 (SEPTIEMBRE 2025). CONTRATO 4303-2024 CONSORCIO CONEXIÓN MEDELLIN-QUIBDO NIT 907.887.085-0 RP84525 RECURSO:20 VALOR:4807884776.47 para que sea radicado.

Gracias.

Cordialmente,

KAROL ROCA PACHECO
Subdirectora de Modernización de Carreteras Nacionales.
kpacheco@invias.gov.co
Calle 25G No.73B-90 Bogotá, Colombia
www.invias.gov.co

Advertencia aumento intentos de phishing: Abstente de ingresar tus datos y contraseñas en correos de dudosa procedencia que informan sobre supuestas demandas en tu contra o bloqueo de acceso al correo o aplicativos.
Exención de responsabilidad: El contenido y anexos de este mensaje son propiedad del INVÍAS únicamente para uso del destinatario ya que puede contener información reservada o clasificada que no es de carácter público. Si usted no es el destinatario se informa que cualquier uso, difusión, distribución o copiado de esta comunicación está prohibido. La revisión, retransmisión, diseminación o uso del mismo, así como cualquier acción que se tome respecto a la información contenida, por personas o entidades diferentes al propósito original de la misma es ilegal. Si usted es el destinatario le solicitamos dar un manejo adecuado a la información. Cualquier mensaje electrónico es susceptible de alteración; de presentarse alguna anomalía favor informarlo a atencionciudadano@invias.gov.co