



ACTA
RECEPCIÓN PARCIAL DEL CONTRATO No. 099

Acta No. [04] del contrato No. [CONT-099-GINREDPA-2025]

Fecha: 01 DE SEPTIEMBRE

OBJETO:	PRESTACIÓN DE LOS SERVICIOS PROFESIONALES EN INGENIERÍA CATASTRAL Y GEODESIA CON EXPERIENCIA Y CONOCIMIENTOS PARA CUMPLIR CON ACTIVIDADES Y OBJETIVOS RELACIONADOS CON EL ESQUEMA DE CARTOGRAFÍA NÁUTICA NACIONAL (ECNN)		
CONTRATISTA:	JEAN JANER VILLAFANE ROMERO		
FECHA DE INICIO DE EJECUCIÓN CONTRATO:	09/05/2025		
FECHA TERMINACIÓN:	31/12/2025		
VALOR INICIAL CONTRATO:	\$31.654.000	VALOR FINAL CONTRATO: <small>*Cambia según modificatorios</small>	\$ 31.654.000
SUPERVISOR:	S2 JUAN CAMILO CACERES		
FORMA DE PAGO:	PAGOS PARCIALES		

En el Centro de Investigaciones Oceanográficas e Hidrográficas del Pacífico, en Tumaco- Nariño, a la fecha de suscripción del acta, los señores **S2 JUAN CAMILO CACERES** y **JEAN JANER VILLAFANE ROMERO** se reunieron con el objeto de recibir la entrega o prestación de bienes y/o servicios como se detalla a continuación:

1. BIENES Y/O SERVICIOS PRESTADOS

*Acuerdo a lo estipulado en el contrato y consignado en el anexo técnico, revisar las especificaciones del bien y/o servicio a recibido.

ÍTEM	DESCRIPCIÓN (Si aplica incluir número de parte, serie y demás)	UNIDAD DE MEDIDA (Si aplica, de lo contrario obviar)	CANTIDAD	VALOR (Indicar tipo de moneda)		
				UNITARIO	IVA (Si aplica, de lo contrario obviar)	TOTAL
N/A	N/A	N/A	N/A	N/A	N/A	N/A
N/A	N/A	N/A	N/A	N/A	N/A	N/A
N/A	N/A	N/A	N/A	N/A	N/A	N/A
VALOR TOTAL FACTURA Y/O DOCUMENTO EQUIVALENTE				\$	N/A	

2. RECEPCIÓN CONTRATOS PRESTACIÓN DE SERVICIOS - CPS

*Consigne las actividades y productos entregados por el CPS en cumplimiento de sus obligaciones, recuerde consignar TODAS las obligaciones mencionadas en el contrato independientemente de si se realizó o no durante el mes.

FORMATO
ACTA DE RECEPCIÓN PARCIAL/FINAL DEL
CONTRATO/ORDEN DE COMPRA
A3 – Gestión Logística, Administrativa y Financiera
A3-FOR-058 v01



Ministerio de Defensa Nacional
Dirección General Marítima
Autoridad Marítima Colombiana

OBLIGACIONES ESPECÍFICAS, ACTIVIDADES Y PRODUCTOS DEL CONTRATISTA DESARROLLADAS DE ACUERDO CON EL OBJETO CONTRACTUAL		
OBLIGACIONES (Las estipuladas como específicas en la minuta del contrato)	ACTIVIDADES (Desarrolladas en el mes referente a la obligación)	PRODUCTOS (Con respecto a la actividad desarrollada)
Realizar la actualización y reestructuración del modelo base de datos geográfica, asociada a cada área de estudio desarrollada durante la ejecución para la Red Nacional Hidrográfica de Referencia Vertical para los Puertos Marítimos Colombianos.	No se realizó este mes.	No se realizó este mes.
Realizar la actualización de los modelos matemáticos correspondientes a las Superficies Hidrográficas de Referencia Vertical (SHRV), generados en el marco de la Red Nacional Hidrográfica de Referencia Vertical para los Puertos Marítimos Colombianos.	No se realizó este mes.	No se realizó este mes.
Efectuar salidas gráficas, generación de algoritmos y demás que se requieran, dentro del proceso de la generación y actualización de herramienta web para consulta, despliegue y acceso mediante privilegios de usuario predeterminados, a la información geográfica y marea gráfica de las redes hidrográficas de referencia vertical	No se realizó este mes.	No se realizó este mes.
Realización de carteras geodésicas y certificados para cada punto de control (vértice geodésico) generado a partir de la investigación, acuerdo formato implementado por DIMAR.	No se realizó este mes.	No se realizó este mes.
Realizar Postproceso de datos crudos GNSS, con estaciones permanentes MAGNA Eco del IGAC y GEORED del SGC, líneas de base y ajuste de redes, fin obtener solución final de coordenadas para los vértices de control que se	Se realizaron los procesos de postprocesamiento del punto GNSS estáticos correspondientes a CP2-01, CP2-02, CP2-03, CP2-05 y CP2-07. Para el procesamiento se utilizaron las estaciones de referencia de la Red MAGNA-ECO del IGAC denominadas TUMA y TUMC	Cartera de coordenadas geográficas con sus respectivas correcciones en las componentes vertical y horizontal. D:\RedVertical\Jean Janer\2025\Rastreos\Rastreos Tumaco



generen en el lapso 2025.	Avance: 56%	
Realización de cálculos para la obtención de alturas ortométricas por modelo geoidal y nivelaciones realizadas en los vértices de control que se generen en lapso 2025, amarradas a los Datum hidrográficos calculados para el área de interés.	No se realizó este mes	No se realizó este mes
Realizar el filtrado, depuración y procesamiento de los Datos GNSS RTK adquiridos en campo, fin generar superficie hidrográfica de referencia vertical para las áreas de estudio que se generen en el lapso del año 2025.	<p>Se realizó el levantamiento de una serie de puntos en las afueras de Tumaco en el sector del Tigreel 6 de agosto utilizando la metodología NTRIP, con el objetivo de delimitar construcciones presentes en la zona para generar el polígono de vuelo.</p> <p>Se realizó el acompañamiento el día 22 de agosto para el levantamiento con los drones Matrice 350 y Mavic 3 Enterprise para levantar los sectores construidos dentro del polígono generado.</p> <p style="text-align: center;">Avance: 28%</p>	<p>Se generó un archivo en formato CSV con las coordenadas de los puntos levantados. Adicionalmente, se elaboró una capa vectorial en formato SHP que contiene la misma información geoespacial</p> <p>Ubicación:</p> <p><i>D:\RedVertical\Jean Janer\2025\Informe\202508\Eltigre</i></p> <p>Levantamiento_Eltigre.GPK, 20250806-1036.csv</p>
Ejecución de levantamientos topográficos y geodésicos, procesamiento de datos GNSS, ajuste de redes, cálculos elipsoidales y control vertical.	<p>Mediante antenas GNSS se llevó a cabo un levantamiento topográfico, rastreando de forma estática los puntos CP2-03, CP2-04, CP2-05 y CP2-06, con el fin de procesar los datos posteriormente utilizando efemérides precisas.</p> <p style="text-align: center;">Avance: 100%</p>	<p>Como parte de los productos ejecutables del proyecto, se realizó un levantamiento topográfico con antenas GNSS, que contempló el rastreo de dos puntos geodésicos mediante metodología estática.</p> <p>Ubicación:</p> <p><i>D:\RedVertical\Jean Janer\2025\Ratros\Rastros Tumaco</i></p>
Participar en la creación, diseño para Actualizar el Diseño y Diagramación, así como las correcciones a la estructura, contenidos y salidas de datos, para el componente Geodésico y mareográfico del manuscrito preliminar de la Cartilla mareográfica y de referencias verticales de la Dirección General Marítima, fin hacer entrega del compilado general para la edición, diagramación y	No se realizó este mes.	No se realizó este mes.

FORMATO
ACTA DE RECEPCIÓN PARCIAL/FINAL DEL
CONTRATO/ORDEN DE COMPRA
 A3 – Gestión Logística, Administrativa y Financiera
 A3-FOR-058 v01



Ministerio de Defensa Nacional
Dirección General Marítima
 Autoridad Marítima Colombiana

diseño final de la “Cartilla mareográfica y de Referencias Verticales de DIMAR”		
Referenciación de pronósticos al DATUM específico para elaboración de cartilla	No se realizó este mes.	No se realizó este mes.
Apoyar con procesamiento Set de Datos batimétricos monohaz correspondientes a salidas de campo hidrográficos o a requerimiento	Se realizó el levantamiento de los datos batimétricos del canal de Tumaco durante 06 días desde el 18 de agosto hasta el 23 del mismo mes. Junto con el Suboficial 3 Ramos Fray. Avance: 100%	Se realizó el levantamiento de los datos batimétricos del canal de Tumaco durante 06 días desde el 18 de agosto hasta el 23 del mismo mes. Junto con el Suboficial 3 Ramos Fray.
Apoyar con procesamiento de sets de datos batimétricos multihaz correspondientes a salidas de campo o a requerimiento	No se realizó este mes.	No se realizó este mes.
Construcción en conjunto de un informe final con base en los resultados obtenidos en el transcurso de la investigación; generación de informes técnicos y banco de metadatos correspondientes al proyecto	No se realizó este mes	No se realizó este mes
Elaboración de artículo científico, reconociendo la participación del personal militar aportante en el desarrollo de la investigación como parte de los procesos, orientado a mostrar los resultados de las actividades investigativas	Se realizó una búsqueda de artículos científicos y libros relacionados con la temática del artículo, enfocado en una metodología que permita utilizar las superficies y productos de la red vertical como insumo para la corrección o verificación de un modelo geoidal. Avance: 3%	No se realizó este mes
Elaboración de Informes mensuales y final que permita evidenciar el avance y culminación de los objetivos detallando la metodología y resultados	No se realizó este mes.	No se realizó este mes.
Asesorar y acompañar a la Sección de Manejo Integrado de Zonas Costeras del CCCP, en actividades inherentes a la competencia de su profesión	El 17 de agosto se ejecutó una prueba técnica, solicitada con el fin de verificar la calidad de la conexión entre una antena base y un receptor móvil (rover), en una zona de levantamiento en el canal de Tumaco para el levantamiento batimétrico del mismo.	Con el fin de verificar la conexión RTK y evaluar la operatividad del vértice geodésico CP2-02, se llevó a cabo un levantamiento en el muelle.



	Avance: 36%	
Participación activamente en salidas de campo relacionadas dentro del marco del proyecto, así como en las demás salidas de campo de acuerdo con su perfil profesional en los casos que DIMAR-CCCP requiera	Se brindó acompañamiento y asistencia técnica durante el levantamiento del batimétrico del canal de Tumaco en la instalación de los equipos de posicionamiento el día domingo 17 de agosto en la torre del morro y en la embarcación.	Se realizó el levantamiento del punto base utilizando una antena GNSS South G7, con el propósito de habilitar el levantamiento en tiempo real (RTK) mediante enlace con el móvil ubicado en una de las embarcaciones.
	Avance: 22%	
Realizar transferencias de conocimientos de los resultados obtenidos y demás herramientas desarrolladas dentro de la ejecución del contrato, con el personal del CCCP.	No se realizó este mes	No se realizó este mes

3. FACTORES PONDERABLES (cuando aplique):

*Debe incluir de manera independiente los factores técnico-económicos ponderables ofertados en la fase precontractual por el contratista, dejando constancia de su total, idóneo y oportuno cumplimiento.

No.	BIEN Y/O SERVICIO	DESCRIPCIÓN	CANTIDAD	VALOR
1	N/A	N/A	N/A	\$ N/A
2	N/A	N/A	N/A	\$ N/A
3	N/A	N/A	N/A	\$ N/A
VALOR TOTAL PONDERABLES				\$ N/A

*Anexar la certificación del valor del bien y/o servicio ofrecido como factor ponderable.

4. EVALUACIÓN DE CUMPLIMIENTO (aplica únicamente para el ACTA FINAL):

*Marque con una x la opción correspondiente.

CRITERIO	
Cumplió en su totalidad con lo acordado	N/A
Cumplió parcialmente con lo acordado	N/A
Resultados y mejoras aplicables:	N/A

5. ANEXOS:

- Certificado de cumplimiento.
- Comprobantes de pago de planillas de seguridad social.

FORMATO
ACTA DE RECEPCIÓN PARCIAL/FINAL DEL
CONTRATO/ORDEN DE COMPRA
A3 – Gestión Logística, Administrativa y Financiera
A3-FOR-058 v01



Ministerio de Defensa Nacional
Dirección General Marítima
Autoridad Marítima Colombiana

- Acta de Recepción.
- Pantallazo SECOP II.

6. OBSERVACIONES:

Corresponde al periodo del 01 al 31 de agosto de 2025, valor a pagar: \$ 3.990.000

En constancia se firma por quienes en ella intervienen.

SUPERVISOR:

CONTRATISTA:

S2 CACERES SANABRIA JUAN CAMILO
CONTRATO No. 099-GINREDPA-2025

JEAN JANER VILLAFAÑE ROMERO
C.C.1.022.444.105

FORMATO
CERTIFICADO DE CUMPLIMIENTO
A3 – Gestión Logística, Administrativa y Financiera
A3-FOR-002 v01



Ministerio de Defensa Nacional
Dirección General Marítima
Autoridad Marítima Colombiana

San Andrés de Tumaco, 01/09/2025

DIRECCIÓN GENERAL MARÍTIMA
Subdirección Administrativa y Financiera
Ciudad

Asunto: Certificación de cumplimiento de aportes sociales

De conformidad con la referencia me permito manifestarle lo siguiente, bajo la gravedad del juramento.

1- Nombre del prestador del servicio:	JEAN JANER VILLAFANE ROMERO
2- Identificación C.C.	1022444105
3- Responsable IVA:	NO

4- Valor de los aportes obligatorios al sistema de seguridad social correspondiente a los ingresos provenientes del contrato materia del pago sujeto a retención.

No Planilla PILA:	89104087		Período:	08	
Aporte Salud	199.500	Aporte Pensión	255.400	Aporte ARP	38.900

5- Certifico bajo la gravedad del juramento que los documentos soporte del pago de aportes Obligatorios al sistema de seguridad social en salud y pensión corresponde a los ingresos provenientes del contrato materia del pago sujeto a retención.

6- Sí , No , tengo derecho a la deducción del 10% en retenciones por tener personas dependientes a cargo, según artículo 387 del Estatuto Tributario.

JEAN JANER VILLAFANE ROMERO
CC: 1022444105
3125325909
CONT-099-GINREDPA-2025

- Información General
- Documentos
- Hitos y eventos
- Documentos del proveedor
- Documentos del contrato
- Información presupuestal
- Eventos del contrato
- Modificaciones del contrato
- Interrupciones

Información del contrato

Id del contrato en SIECOP: COY-PCONTR-788381

Versión del contrato: 1

Estado de contrato: En ejecución

Fecha de denominación del estado: 08/02/2025 5:49:59 PM

Número del contrato: 059-INGREOP-2025

Costo del contrato: PRESTACIÓN DE LOS SERVICIOS PROFESIONALES EN INGENIERÍA CATASTRAL Y GEODÉSICA CON EXPERIENCIA Y CONOCIMIENTOS PARA CUMPLIR CON ACTIVIDADES Y OBJETIVOS RELACIONADOS CON EL ESQUEMA DE CARTOGRAFÍA NAUTICACIONAL TECNII

Tipo de contrato: Prestación de servicios

Asignado a otro contrato? SI / NO

Duración del contrato: 338 Días

Fecha de inicio de contrato: 08/02/2025 11:45:00 AM

Fecha de finalización del contrato: 31/12/2025 11:59:00 PM

Tiempo adicionales en días: 0 días

Liquidación: SI / NO

Obligaciones Ambientales: SI / NO

Obligaciones por consumo: SI / NO

Revisión: SI / NO

Información de la Entidad Estatal contratante

DINAR - GRUPO INTERFENECIA REGIONAL PACIFICO



Información del Proveedor Contratista

Juan José Villalón Romero

Equipos de aprobación 2

4. MOSTRAR DETALLES

- Información General
- Documentos
- Hitos y eventos
- Documentos del proveedor
- Documentos del contrato
- Información presupuestal
- 7. Ejecución del Contrato
- Modificaciones del contrato
- Interrupciones

Ejecución del Contrato


Forcentaje de Recepción de artículos

Plan de Pagos

Id de pago	Número de factura	Fecha de emisión	Fecha de recepción	Valor neto de la factura	Valor total de la factura	Valor a pagar	Estado
Pago 001	3162025 10:28 AM	5/09/2025 12:00 PM	5/09/2025 12:00 PM	2.926.000 COP	2.926.000 COP	2.926.000 COP	Pagos
Pago 002	1072025 2:12 PM	4/07/2025 5:00 AM	4/07/2025 5:00 AM	3.990.000 COP	3.990.000 COP	3.990.000 COP	Pagos
Pago 003	5082025 9:22 AM	8/02/2025 12:00 PM	8/02/2025 12:00 PM	3.990.000 COP	3.990.000 COP	3.990.000 COP	Pagos
Pago 004	2/09/2025 7:43 PM	-	-	3.990.000 COP	3.990.000 COP	3.990.000 COP	Pagos por proveedor

Balance de pagos y Balance de entregas

	1/3 del valor del contrato	2/3 del valor del contrato	% del valor amortizado
Valor total contrato:	31.654.000,00 COP	-	-
Valor anticipo:	0,00 COP	0%	-
Valor de las entregas:	0,00 COP	0%	-
Valor facturado:	10.965.000,00 COP	34,45%	-
Valor facturado pendiente de pago:	3,00 COP	0%	-
Valor pagado:	10.965.000,00 COP	34,45%	-
Valor amortizado del anticipo:	0,00 COP	0%	-
Valor pendiente de amortizar:	0,00 COP	0%	-
Valor pendiente de ejecución:	20.689.000,00 COP	65,55%	-
Valor pendiente de entrega:	31.654.000,00 COP	100%	-



Cuenta por pagar – Comprobante.

Usuario Solicitante: ANNIE JOHANA GRACIAN RIVAS
Unidad ó Subunidad Ejecutora Solicitante: DIMAR - GRUPO INTENDENCIA REGIONAL PACÍFICO
Fecha y Hora Sistema: 3/09/2025 12:00:00 p. m.

CUENTAS POR PAGAR			
Número:	79025	Fecha Registro:	2025-09-03
Estado:	Radicada	Unidad / Subunidad Ejecutora:	15-01-12-001 DIMAR- GRUPO INTENDENCIA REGIONAL PACÍFICO
Caja Menor-Identif.:		Renitas de trabajo NO obligados a facturar	
Valor Antes del Iva:	3.990.000,00	Nro. Compromiso:	15525 Nro. Cdp:
		Tipo de Moneda:	COP-Pesos
		Tasa de Cambio:	
		Valor Total:	0,00
		Valor Total Moneda Original:	3.990.000,00

Identificación: 1022444105 | Razón Social: JEAN JANIER VILLAFANE ROMERO

Número: 04 | Tipo: ACTA | Fecha: 2025-09-01

DOCUMENTOS SOPORTE-DATOS ADMINISTRATIVOS


DOCUMENTOS SOPORTE RECIBIDOS	
CODIGO	DESCRIPCION
1	ACTO ADMINISTRATIVO
63	PLANILLA SEGURIDAD SOCIAL

Objeto.: CXP CONT-099-GINREDPA-2025 PRESTACIÓN DE LOS SERVICIOS PROFESIONALES EN INGENIERÍA CATASTRAL Y GEODESIA CON EXPERIENCIA Y CONOCIMIENTOS PARA CUMPLIR CON ACTIVIDADES Y OBJETIVOS RELACIONADOS CON EL ESQUEMA DE CARTOGRAFIA NAUTICA NACIONAL (ECNN) PERIOD

Annie Gracian

FIRMA(S) RESPONSABLE(S)

122



SIFIA
Sistema Integrado de Finanzas y Administración


Objetivación Presupuestal Comprobante

Usuario Solicit.: Jhonatan Alexis Panameño Cardona
 Unidad ó Subunidad: DIMAR - GRUPO INTENDENCIA REGIONAL PACIFICO
 Ejecutora Solicitante:
 Fecha y Hora Sistema: 2025-09-04-10:38 a. m.


REGISTRO PRESUPUESTAL DE OBLIGACION:											
Numero:	Fecha Registro:	2025-09-04	Unidad / Subunidad Ejecutora:	15-01-12-001 DIMAR - GRUPO INTENDENCIA REGIONAL PACIFICO	Requiere DIP:	No	Tipo de DIP:	Nro. Compromiso:	15525		
Vigencia Presupuestal	Actual	3.990.000,00	Valor Total Operaciones:	0,00	Valor Actual:	0,00	Valor x Ordenar:	3.990.000,00	3.990.000,00		
Valor Inicial:	0,00	Valor Total Operaciones Moneda Original:	0,00	Valor Actual Moneda Original:	0,00	Valor x Ordenar Moneda Original:	0,00	0,00	0,00		
Valor Dedicaciones:	19.950,00	Valor Neto:	0,00	Valor IVA:	3.970.050,00	Valor IVA:	0,00	Nro. Cdp:	19025		
Valor Dedicaciones Moneda:	0,00	Valor Neto Moneda:	0,00	Atributo Contable:	05-NINGUNO	Comprobante Contable:	581430				
TERCERO											
Identificación:	102244105	Razon Social:	JEAN JAVIER VILLAFANE ROMERO							Medio de Pago:	Abono en cuenta
Numero:	111702581158	Banco:	BANCO FALABELLA S A							Ahorro	Activa
Numero:	79025	Tipo:	Cuenta X PAGAR							Fecha de Registro:	
Numero:	04	Tipo:	ACTA							Fecha:	2025-09-01
ITEM PARA AFECTACION DE GASTO											
DEPENDENCIA	POSICION CATALOGO DE GASTO	FUENTE	RECURSO	SITUAC.	ATRIBUTO CONTABLE	FECHA OPERACION	VALOR INICIAL	VALOR OPERACION	VALOR ACTUAL	SALDO X ORDENAR	
M01 Intendencia Regional de Buenaventura	A-05-01-02-008-003 SERVICIOS PROFESIONALES, CIENTIFICOS Y TECNICOS (EXCEPTO LOS SERVICIOS DE INVESTIGACION, URBANISMO, JURIDICOS Y DE CONTABILIDAD)	Nación	16	SSF	05-NINGUNO		3.990.000,00	0,00	3.990.000,00	3.990.000,00	
							Total:		3.990.000,00	3.990.000,00	

PLAN DE PAGOS:									
DEPENDENCIA DE AFECTACION DE PAC	POSICION DEL CATALOGO DE PAC	FECHA DE PAGO	ESTADO	VALOR A PAGAR					
M01 Intendencia Regional de Buenaventura	4-3 ANS - TRANSFERENCIAS CORRIENTES NACION SSF	2025-09-30	Generada	3.990.000,00					
POSICIONES DEL CATALOGO PARA PAGO NO PRESUPUESTAL									
POSICION DEL CATALOGO DE PAGO	IDENTIFICACION	NOMBRE BENEFICIARIO	BASE GRAVABLE	TARIFA	VALOR DEDUCCION	SALDO X ORDENAR PAGA ORDENAR			
2-03-19-02 PRO-DESARROLLO UNIDAD CENTRAL DEL VALLE DEL CAUCA-UCEVA	NIT 890389029	DEPARTAMENTO DEL VALLE DEL CAUCA	3.990.000,00	0.500 %	19.950,00	19.950,00			


Objeto: CONT-099-GINREDPA-2025 SERVICIO PROFESIONAL EN INGENIERIA CATASTRAL Y GEODESIA PARA ACTIVIDADES RELACIONADAS AL ESQUEMA DE CARTOGRAFIA NAUTICA NACIONAL (ECNN) CCCP AGOSTO 2025



Jhonatan P.
Elaborado: CPS Jhonatan Alexis Panameño Cardona



Revisado: ASD4 Sigrid Paola Ortega Rengifo



Revisado: ST Leonardo Páez-Achagua



SIFA

Orden de pago Presupuestal de gastos Comprobante

Usuario Solicitante: Claudia Marcela Barrero
 Unidad ó Subunidad Ejecutora Solicitante: MiHombarr 15-01-12-001 DIMAR - GRUPO INTENDENCIA REGIONAL PACÍFICO
 Fecha y Hora Sistema: 2025-09-08 9:16 a. m.

ORDEN DE PAGO PRESUPUESTAL			
Número:	325273525	Fecha Registro:	2025-09-04
Vigencia Presupuestal Actual	2025-09-08	Estado:	Pagada
Fecha Máxima Pago:	3.990.000,00	Código de Referencia:	04500077000325273525
Valor Bruto:	3.990.000,00	Valor Deducciones:	19.950,00
		Valor Neto:	3.970.050,00
		Tasa de Cambio:	0,00
		Saldo x Pagar:	0,00

VALORES PAGADOS			
TRM Pago	Valor Bruto	Valor Deducciones	Valor Neto
	3.990.000,00	19.950,00	3.970.050,00
			Moneda Base Compra
			Valor MBC

REINTEGROS			
Números	No Recaudado:		
Bruto Reintegrado Pesos:	0,00	Reintegrado Deducciones Pesos:	0,00
Bruto Reintegrado Moneda:	0,00	Reintegrado Deducciones Moneda:	0,00


Identificación: 1022444105 | Razón Social: JEAN JANER VILLAFANE ROMERO | Medio de Pago: Abono en cuenta

TERCERO DE LA ORDEN DE PAGO			
Número:	111702581158	Banco:	BANCO FALABELLA S A
		Tipo:	Ahorro
		Estado:	Activa
		DOCUMENTO SOPORTE	
		Tipo:	ACTA
		Fecha:	2025-09-04

13-01-01-DT - DIRECCION TESORO NACION DGCPTN | Tipo Beneficiario Pago 01 - Beneficiario final

ITEM PARA AFECTACION DE GASTOS												
DEPENDENCIA / POSICION CATALOGO DE GASTO	FUENTE	REC	SIT	VALOR		VALOR PAGADO	VALOR REINTEGRADO	USO DE PROYECTOS ESPECIALES		VALOR MONEDA	VALOR MONEDA	
				PESOS	MONEDA			MONEDA	PROYECTO			MONEDA
M01 Intendencia Regional de Buenaventura / A-05-01-02-008-003	Nacdn	16	SSF	3.990.000,00		0,00	3.990.000,00					0,00
DEDUCCIONES												

LINEAS DE PAGO VINCULADA												
POSICIONES DEL CATALOGO PARA PAGO NO PRESUPUESTALES			TERCERO		DEPARTAMENTO DEL VALLE DEL CAUCA		TARIFA		VALOR		VALOR AJUSTADO	
DEL VALLE DEL CAUCA-UCCEVA			890399029		CAUCA		0.500 %		19.950,00		19.950,00	
				VALOR	VALOR	VALOR AJUSTADO	VALOR REINTEGRADO					

LINEAS DE PAGO VINCULADA												
DEPENDENCIA PARA AFECTACION DE PAC			POSICION DEL CATALOGO DE PAC		FECHA		VALOR		ATRIBUTO LINEA DE PAGO		ESTADO	
M01 - Intendencia Regional de Buenaventura			4-3 - ANS - TRANSFERENCIAS CORRIENTES NACION SSF		2025-09-30		3.990.000,00		05 NINGUNO		Pagada	
<p style="text-align: center;">FIRMA(S) RESPONSABLE(S)</p> 												



MINISTERIO DE DEFENSA NACIONAL
GRUPO INTEN REG. PACIFICO
NIT: 835000771-1

COMPROBANTE DE EGRESO

DOCUMENTO EGRESO
No. 1500000842


ACREEDOR JEAN JANER VILLAFANE ROMERO NIT/CC : 1022444105 Telefono : 3125325909 Dirección : CR 72 R BIS # 46 21 AP 1	RECEPTOR PAGO ALTERNATIVO JEAN JANER VILLAFANE ROMERO NIT/CC : 1022444105 Telefax : Telefono : 3125325909 Dirección : CR 72 R BIS # 46 21 AP 1	FECHA DE PAGO: 08.09.2025 CIUDAD: BUENAVENTURA CONCEPTO DE GASTO: En Adm. dtn - scun PAGO POR TRANSFERENCIA: 111702581158 CUENTA BANCARIA: INSTITUCION FINANCIERA:
--	--	---


RESUMEN IMPUESTOS Y RETENCIONES									
Obligac.	Fact.	Doc.SAP	Vir:Facturado	IVA	RetelIVA	Vir:RetFte	RetelCA	Otras Reten.	Vir. A Pagar
OBL78225 C 04.	5100000749		3.990.000,00	0,00	0,00	0,00	0,00	19.950,00	3.970.050,00
TOTALES			0,00	0,00	0,00	0,00	0,00	19.950,00	3.970.050,00

Pos.	Civ.	Cuenta.	Tex. Cuenta Contable	Nit.	RESUMEN CONTABLE	
					C.costo	Valores
					Debe	Haber
001	50	190801002	JEAN JANER VILLAFANE		0,00	3.970.050,00
002	25	2401010010	Bienes y Servicios	1022444105	3.970.050,00	0,00
TOTALES					3.970.050,00	3.970.050,00

SON: TRES MILLONES NOVECIENTOS SETENTA MIL CINCUENTA PESOS M/CTE

DESCRIPCION :SERV. PROFES A/R 004 CON 099/2025


 TS23 MARCELA BARRERO
 Tesorero / Pagador


 TS23. MARCELA BARRERO
 ELABORÓ

Beneficiario