	PROCESO GESTIÓN DEL TALENTO HUMANO FORMATO INFORME DE COMISIÓN	F17.P5.GTH	23/03/2022
		Versión 1	Página 1 de 8

FECHA	25 y 26 de noviembre de 2025
LUGAR	San Andrés islas

COMISIONADO (S):

Nombre	Cargo	Dependencia	Número Acto Administrativo	Fecha del Acto Administrativo
Jose Tarcicio Quiroga Velázquez	Contratista	Grupo Gestión de Bienes	629025	Martes, 18 de noviembre de 2025

OBJETIVO:

Realizar levantamiento topográfico del predio FMI 450-9248 propiedad del ICBF.

PARTICIPANTES:


- Javier Mauricio Clavijo Pérez
- Jose Tarcisio Quiroga Velázquez

ACTIVIDADES REALIZADAS:

25-11-2025 martes

- Se realiza el traslado aéreo desde el Aeropuerto el Dorado de la ciudad de Bogotá, hasta el aeropuerto Gustavo Rojas Pinilla de la ciudad de San Andrés Islas.
- Se realiza desplazamiento en vehículo institucional de la regional San Andrés desde el aeropuerto Gustavo Rojas Pinilla hasta la regional San Andrés donde se realiza reunión con el funcionario Julio Zambrano y Marlen Cecilia Tibabijo con el fin de coordinar el acceso y acompañamiento al predio Orange Hill.
- Se realiza desplazamiento en vehículo institucional desde la regional al predio con FMI 450-9248, Orange Hill ubicado en el sector la Loma de la Isla de San Andrés.
- Se materializan vértices de referencia GPS12 en la zona dura por medio de incrustación de tornillo y chazo en zona dura existente dentro del predio FMI 450-9248 para la realización del levantamiento topográfico planimétrico predial.
- Se realiza el posicionamiento de las antenas GNSS para el amarre de coordenadas MAGNA-SIRGAS origen único nacional y enlace a radio RTK de acuerdo con la normatividad vigente.
- Se realiza el recorrido para ejecutar actividades de levantamiento topográfico utilizando procedimiento de medición indirecta por medio de Antenas receptoras de satélites GNSS, utilizando metodología de posicionamiento estático y RTK a partir de los vértices materializados anteriormente tomando elementos como muro perimetral en mampostería, cerramientos en malla eslabonada, construcciones, paramentos y vías los cuales definen la ocupación, además se toma información relevante para la localización del inmueble.

Antes de imprimir este documento... piense en el medio ambiente!

	PROCESO GESTIÓN DEL TALENTO HUMANO FORMATO INFORME DE COMISIÓN	F17.P5.GTH	23/03/2022
		Versión 1	Página 2 de 8

- Se captura la información de registro fotográfico durante la jornada tomando cada uno de los vértices del polígono predial identificados en levantamiento topográfico y demás elementos relevantes que ayuden a la identificación física del predio.
- Se realiza la captura y validación de la información planimétrica levantada y dibujada de manera preliminar en software CAD.
- Se realiza el desplazamiento al lugar de pernoctación.

26-11-2025 miércoles

- Se realiza desplazamiento desde el lugar de pernoctación hasta el predio Orange Hill ubicado en el sector la Loma de la Isla de San Andrés.
- Se materializan vértices de referencia GPS 1 y GPS 2 en vía contigua al predio sobre zona dura por medio de incrustación de tornillo y chazo en zona dura existente cunetas de vía para la realización del levantamiento topográfico planimétrico predial y vectorización de puntos de apoyo.
- Se realiza el posicionamiento Inter visible de vértices de referencia GPS 1 y GPS 2 de acuerdo con la normatividad vigente para el amarre de coordenadas MAGNA-SIRGAS origen único nacional y enlace a radio RTK de acuerdo con la normatividad vigente
- Se realiza el recorrido y captura de información fotográfica por caminos y servidumbres alrededor del inmueble del ICBF con el fin de precisar los colindantes y presuntas ocupaciones.
- Se captura la información de registro fotográfico durante la jornada tomando referencias de la infraestructura existente y demás elementos contiguos que ayuden a la identificación física del predio.
- Se realiza desplazamiento en vehículo institucional desde el el predio con FMI 450-9248 hasta la regional San Andrés donde se realiza reunión con el funcionario Julio Zambrano y Marlen Cecilia Tibabijo con el fin de solicitar información de los documentos en tramite ante el IGAC, entregar llaves de acceso y dar parte sin novedad de las actividades realizadas en el predio Orange Hill.
- Se realiza desplazamiento en vehículo institucional desde la Regional san andres hasta el aeropuerto Gustavo Rojas Pinilla de la ciudad de San Andrés Islas
- Se realiza el traslado aéreo desde el aeropuerto Gustavo Rojas Pinilla de la ciudad de San Andrés Islas hasta el aeropuerto el Dorado de la ciudad de Bogotá

Antes de imprimir este documento... piense en el medio ambiente!


	PROCESO GESTIÓN DEL TALENTO HUMANO FORMATO INFORME DE COMISIÓN	F17.P5.GTH	23/03/2022
		Versión 1	Página 3 de 8



Ilustración 1 Predio Orange Hill sector la Loma centro de atención Modalidad Tu a Tu .



Ilustración 2 Entrada principal predio Orange Hill.

Antes de imprimir este documento... piense en el medio ambiente!

Cualquier copia impresa de este documento se considera como COPIA NO CONTROLADA.
 LOS DATOS PROPORCIONADOS SERÁN TRATADOS DE ACUERDO A LA POLÍTICA DE TRATAMIENTO DE DATOS PERSONALES DEL ICBF Y A LA LEY 1581 DE 2012


	PROCESO GESTIÓN DEL TALENTO HUMANO FORMATO INFORME DE COMISIÓN	F17.P5.GTH	23/03/2022
		Versión 1	Página 4 de 8



Ilustración 3-4-5 Materialización de vértices de referencia GPS 12, GPS 1 y GPS 2 en zona dura.



Ilustración 6-7 Puntos levantamiento topográfico detalles cercas y construcciones predio Orange Hill.

Antes de imprimir este documento... piense en el medio ambiente!

Cualquier copia impresa de este documento se considera como COPIA NO CONTROLADA.
LOS DATOS PROPORCIONADOS SERÁN TRATADOS DE ACUERDO A LA POLÍTICA DE TRATAMIENTO DE DATOS PERSONALES DEL ICBF Y A LA LEY 1581 DE 2012


	PROCESO GESTIÓN DEL TALENTO HUMANO FORMATO INFORME DE COMISIÓN	F17.P5.GTH	23/03/2022
		Versión 1	Página 5 de 8




Ilustración 8-9 Levantamiento topográfico de referencias y detalles muros perimetrales predio Orange Hill.



Ilustración 10-11 Levantamiento topográfico detalles internos

Antes de imprimir este documento... piense en el medio ambiente!

Cualquier copia impresa de este documento se considera como COPIA NO CONTROLADA.
 LOS DATOS PROPORCIONADOS SERÁN TRATADOS DE ACUERDO A LA POLÍTICA DE TRATAMIENTO DE DATOS PERSONALES DEL ICBF Y A LA LEY 1581 DE 2012

	PROCESO GESTIÓN DEL TALENTO HUMANO FORMATO INFORME DE COMISIÓN	F17.P5.GTH	23/03/2022
		Versión 1	Página 6 de 8




Ilustración 12-13 Levantamiento topográfico de referencias detalles internos vías y construcciones.



Ilustración 14-15 Levantamiento topográfico de referencias detalles internos vías y construcciones.

Antes de imprimir este documento... piense en el medio ambiente!

Cualquier copia impresa de este documento se considera como COPIA NO CONTROLADA.
LOS DATOS PROPORCIONADOS SERÁN TRATADOS DE ACUERDO A LA POLÍTICA DE TRATAMIENTO DE DATOS PERSONALES DEL ICBF Y A LA LEY 1581 DE 2012


	PROCESO GESTIÓN DEL TALENTO HUMANO FORMATO INFORME DE COMISIÓN	F17.P5.GTH	23/03/2022
		Versión 1	Página 7 de 8




Ilustración 16-17 Levantamiento topográfico de referencias detalles externos vías y paramentos.



Ilustración 18-19 Levantamiento topográfico de referencias detalles internos vías y construcciones.

Antes de imprimir este documento... piense en el medio ambiente!

Cualquier copia impresa de este documento se considera como COPIA NO CONTROLADA.
LOS DATOS PROPORCIONADOS SERÁN TRATADOS DE ACUERDO A LA POLÍTICA DE TRATAMIENTO DE DATOS PERSONALES DEL ICBF Y A LA LEY 1581 DE 2012

	PROCESO GESTIÓN DEL TALENTO HUMANO FORMATO INFORME DE COMISIÓN	F17.P5.GTH	23/03/2022
		Versión 1	Página 8 de 8

CONCLUSIONES:

Con la visita y levantamiento topográfico se logra realizar la captura de los polígonos prediales del inmueble con FMI 4509248 el cual no registra actividades desarrolladas por el ICBF, se logra realizar actividades de captura de información de los muros existentes, construcciones y cerramientos y detalles externos los cuales presuntamente identifican los linderos de manera física de los predios, el predio no cuenta con vigilancia privada, se realiza levantamiento topográfico de las áreas de construcción ocupada en el terreno y detalles exteriores, los cuales son insumos esenciales para la reconstrucción de los linderos elementos relevantes para la elaboración del insumo requerido por el Grupo de Gestión de Bienes y servirán como insumo para adelantar acciones de restablecimiento de la alerta emitida por control interno. Los servicios de agua y luz se encuentran suspendidos a solicitud del ICBF.

RECOMENDACIONES:

- Conservar condiciones de seguridad por medio del adecuado mantenimiento corte y poda de material vegetal de las colindancias en los predios sujetos a levantamiento topográfico y colocar vigilancia para mitigar el riesgo de invasión.

COMPROMISOS:

Actividad	Responsable	Fecha
Finalizar los cálculos, procesamiento, dibujo e informe de los procedimientos realizados en campo.	Jose Quiroga	31-12-2025

Para constancia se firma en la ciudad de Bogotá a los 01 días del mes de diciembre de 2025



Firma del comisionado

Vo. Bo. Felix Joaquin Orozco Mejia- Coordinador Grupo Gestión de bienes

Antes de imprimir este documento... piense en el medio ambiente!

Cualquier copia impresa de este documento se considera como COPIA NO CONTROLADA.
LOS DATOS PROPORCIONADOS SERÁN TRATADOS DE ACUERDO A LA POLÍTICA DE TRATAMIENTO DE DATOS PERSONALES DEL ICBF Y A LA LEY 1581 DE 2012