


20251900665343

INFORMACIÓN GENERAL.			
Número de contrato: 20251800031887	Fecha de radicación: 2-12-2025	Número de Radicación: 20251900665343	
Fecha del Acta de inicio: 08/09/2025	Plazo del contrato: Hasta el Catorce (14) de noviembre de 2025	Periodo del Informe comprendido	
		Desde: 01/11/2025	Hasta: 14/11/2025
Objeto: Prestar los servicios como profesional especializado en la secretaría de planeación brindando apoyo técnico en la elaboración, ajuste y corrección de la cartografía ambiental, de la gestión del riesgo y el cambio climático, de los componentes general, rural y urbano en la revisión y ajuste del POT, hasta su adopción en el marco del proyecto "fortalecimiento de la planificación y gestión del ordenamiento territorial para la vigencia 2025 en el municipio de Popayán"			
Supervisor y/o Interventor: DIEGO RAFAEL CHÁVEZ			
Nombre o razón social del contratista: LEANDRO ERNESTO MUÑOZ			C.C.-N.I.T.: 10302695
Calle 26 BN # 6B – 57 Barrio Palace.			Teléfonos: 3215461203

Informe parcial <u>X</u>	Informe Final <u>   </u>	
OBLIGACIONES O ACTIVIDADES CONTRACTUALES	DESCRIPCIÓN DE ACTIVIDADES REALIZADAS	ANEXOS
<p>1. Brindar apoyo en el diseño, consolidación y validación de las capas de información geográficas que representen temas claves en la revisión y ajuste del Plan de Ordenamiento Territorial, en sus etapas de diagnóstico y formulación, en la dimensión ambiental con temáticas como la definición del suelo de protección, zonificación ambiental y la gestión del riesgo de desastres y demás insumos</p>	<ul style="list-style-type: none"> <li>• Se compartió a la Ingeniera Elizabeth Obando mediante correo electrónico, la tabla de atributos de Nucleo2_EEP.gdb definición preliminar de para el componente Ambiental en la revisión y ajuste del plan de ordenamiento territorial del municipio de Popayán.</li> </ul> <div style="text-align: center; margin: 10px 0;">  </div> <ul style="list-style-type: none"> <li>• Se realizó la actualización de información de indicadores de la Estructura Ecológica Principal para el componente Ambiental en la revisión y ajuste del plan de ordenamiento territorial del municipio de Popayán.</li> </ul>	



20251900665343

para la toma de decisiones.

ITEM	DESCRIPCION	UNIDAD	VALOR	VALOR UNITARIO	VALOR TOTAL
1	...	...	...	...	...
2	...	...	...	...	...
3	...	...	...	...	...
4	...	...	...	...	...
5	...	...	...	...	...
6	...	...	...	...	...
7	...	...	...	...	...
8	...	...	...	...	...
9	...	...	...	...	...
10	...	...	...	...	...
11	...	...	...	...	...
12	...	...	...	...	...
13	...	...	...	...	...
14	...	...	...	...	...
15	...	...	...	...	...
16	...	...	...	...	...
17	...	...	...	...	...
18	...	...	...	...	...
19	...	...	...	...	...
20	...	...	...	...	...
21	...	...	...	...	...
22	...	...	...	...	...
23	...	...	...	...	...
24	...	...	...	...	...
25	...	...	...	...	...
26	...	...	...	...	...
27	...	...	...	...	...
28	...	...	...	...	...
29	...	...	...	...	...
30	...	...	...	...	...
31	...	...	...	...	...
32	...	...	...	...	...
33	...	...	...	...	...
34	...	...	...	...	...
35	...	...	...	...	...
36	...	...	...	...	...
37	...	...	...	...	...
38	...	...	...	...	...
39	...	...	...	...	...
40	...	...	...	...	...
41	...	...	...	...	...
42	...	...	...	...	...
43	...	...	...	...	...
44	...	...	...	...	...
45	...	...	...	...	...
46	...	...	...	...	...
47	...	...	...	...	...
48	...	...	...	...	...
49	...	...	...	...	...
50	...	...	...	...	...
51	...	...	...	...	...
52	...	...	...	...	...
53	...	...	...	...	...
54	...	...	...	...	...
55	...	...	...	...	...
56	...	...	...	...	...
57	...	...	...	...	...
58	...	...	...	...	...
59	...	...	...	...	...
60	...	...	...	...	...
61	...	...	...	...	...
62	...	...	...	...	...
63	...	...	...	...	...
64	...	...	...	...	...
65	...	...	...	...	...
66	...	...	...	...	...
67	...	...	...	...	...
68	...	...	...	...	...
69	...	...	...	...	...
70	...	...	...	...	...
71	...	...	...	...	...
72	...	...	...	...	...
73	...	...	...	...	...
74	...	...	...	...	...
75	...	...	...	...	...
76	...	...	...	...	...
77	...	...	...	...	...
78	...	...	...	...	...
79	...	...	...	...	...
80	...	...	...	...	...
81	...	...	...	...	...
82	...	...	...	...	...
83	...	...	...	...	...
84	...	...	...	...	...
85	...	...	...	...	...
86	...	...	...	...	...
87	...	...	...	...	...
88	...	...	...	...	...
89	...	...	...	...	...
90	...	...	...	...	...
91	...	...	...	...	...
92	...	...	...	...	...
93	...	...	...	...	...
94	...	...	...	...	...
95	...	...	...	...	...
96	...	...	...	...	...
97	...	...	...	...	...
98	...	...	...	...	...
99	...	...	...	...	...
100	...	...	...	...	...

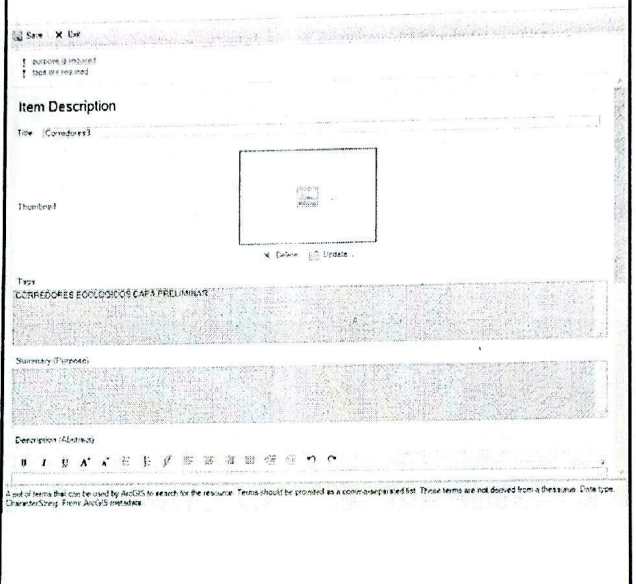

2. Brindar apoyo en la adaptación y conversión de datos espaciales a formatos estándar, llevándolos a geodatabases, garantizando su interoperabilidad, asegurando la coherencia topológica, semántica y espacial de los datos, cumpliendo con los requisitos técnicos para la revisión y ajuste del Plan de Ordenamiento Territorial.

Se actualizo GDB2 GDB CONECTIVIDAD\_ECOLOGICA.mdb para el proceso de definición preliminar de los núcleos de la EEP a partir de los resultados de la capa de coberturas, y se generaron ráster de las capas de la EEP para la metodología de conectividad ecológica para el componente Ambiental para la actualización y ajuste del Plan de Ordenamiento Territorial POT del municipio de Popayán.

- [-] Insumos
  - [+] AIERH\_compradas\_Popayan\_zon
  - [+] Areas\_Res\_Fores\_Ley\_2da\_1959
  - [+] Drenaje\_Doble\_Orden
  - [+] Drenaje\_Sencillo\_Orden
  - [+] Humedales\_zonif
  - [+] Infra\_Vial\_Municipal
  - [+] Lomas\_Colinas\_Orografia\_zonif
  - [+] Páramos\_Popayán\_zonif
  - [+] PCC\_POT\_COB\_V3\_20250915
  - [+] Pendientes\_2021
  - [+] Plan\_Vial\_Urbano
  - [+] R\_N\_S\_C\_zonif\_Certificada\_60
  - [+] Reservas\_Naturales\_de\_Hecho\_Z
  - [+] Reservas\_Ordenacion\_Forestal\_R
  - [+] Ronda\_Hidrica\_Mpio
- [-] Resultados
  - [+] Areas\_Nucleo\_22\_09
  - [+] Base\_Corredores
  - [+] Corredores
  - [+] Corredores2
- [+] Areas\_Nucleo
- [+] Corredores3
- [+] Drenaje\_Doble
- [+] Drenaje\_Sencillo
- [+] Infra\_Vial\_Mun
- [+] PCC\_POT\_COB\_V3
- [+] Plan\_Vial\_Urba
- [+] RECLASS\_COB\_V3



20251900665343

<p>3. Brindar apoyo en el desarrollo y actualización de fichas técnicas y metadatos que describan la información geográfica y ambiental generada o procesada durante la revisión y ajuste del Plan de Ordenamiento Territorial en sus etapas de diagnóstico y formulación del POT en todas sus fases, previo a la concertación, durante la concertación, durante la consulta y en adopción y aprobación.</p>	<ul style="list-style-type: none"> <li>Se realizó ajuste de la capa preliminar de corredores ecológicos que cuente con los metadatos de manera general, para la formulación de la actualización y ajuste del Plan de Ordenamiento Territorial POT del municipio de Popayán.</li> </ul>						
<p>4. Brindar apoyo en el diseño de mapas basados en los insumos del diagnóstico y formulación, que faciliten la interpretación de datos geospaciales, cumpliendo con las normativas establecidas y las necesidades de visualización para la etapa de formulación del POT en todas sus fases, previo a la concertación, durante la concertación, durante la consulta y en adopción y aprobación.</p>	<ul style="list-style-type: none"> <li>Se realizo capa del proceso de distancia euclidiana de las vías para la metodología de conectividad ecologica para actualizacion y ajuste del plan de ordenamiento territorial POT del municipio de Popayán.</li> </ul>		<p>Formato PDF</p>				
<p>5. Brindar apoyo en la redacción y presentación de</p>	<table border="1"> <thead> <tr> <th>Numero de Informe</th> <th>Periodo</th> </tr> </thead> <tbody> <tr> <td>1 informe</td> <td>08-09-2025 al 30-09-2025</td> </tr> </tbody> </table>	Numero de Informe	Periodo	1 informe	08-09-2025 al 30-09-2025		
Numero de Informe	Periodo						
1 informe	08-09-2025 al 30-09-2025						

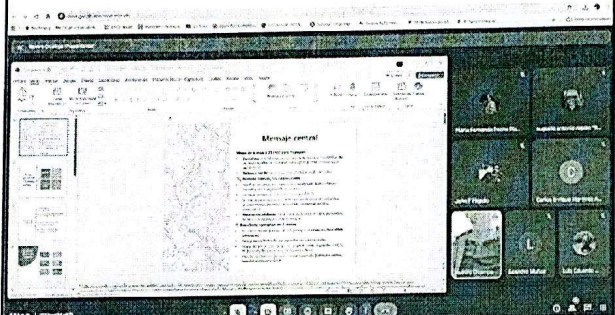


20251900665343

informes periódicos que detallen los avances y resultados de las actividades realizadas, asegurando el cumplimiento de los objetivos propuestos.	2 informe	01-10-2025 al 31-10-2025
	3 informe	01-11-2025 al 14-11-2025

6. Brindar apoyo en la asistencia y contribución de mesas de trabajo, capacitaciones y otros eventos relacionados con los objetivos del contrato, asegurando la adecuada coordinación y alineación técnica con las partes interesadas.

- Se participó en la reunión virtual el 5 de noviembre de 2025 con el equipo de Suelo Rural-Coberturas para la socialización de la metodología de suelos y como se iba implementar en el municipio de Popayán.



- Se participo el 06-11-2025 en la reunión técnica con el geógrafo Luis Rivera, para la estructuración de la GDB de la información con los insumos para la propuesta del tema de Ronda Hídrica de el Municipio de Popayan.

Registro fotográfico de reunión




- Se participó en la mesa técnica el 6, 10, de noviembre de 2025 con las ingenieras Elizabeth Obando para la Definición preliminar de corredores ecológicos para la EEP del municipio de Popayán.


Registro fotográfico de reunión



20251900665343




6 de noviembre



10 noviembre 2025

- Se participó en la mesa técnica el 12, de noviembre de 2025 con la ingeniera Elizabeth Obando para la revisión de insumos para realizar el mapa de fricción para la conectividad ecológica del municipio de Popayán.



Registro fotográfico de reunión



20251900665343

7. Brindar apoyo a la secretaria de Planeación, en la atención a PQRs, gestión, revisión, clasificación y control de documentos relacionados con la ejecución del objeto contractual en materia de archivo, cumpliendo con los criterios y principios archivísticos reglamentados por el AGN.

- Esta actividad no se realizó durante este periodo contractual.

N/A

8. Las demás actuaciones que sean estrictamente necesarias para el logro de las actividades y del objeto contractual que se encuentren en la órbita general del mismo.

- Se participo en la salida técnica al relleno sanitario los picachos el 12 de noviembre del 2025 con la coordinadora del POT la Ingeniera Liliam Zapata y la ingeniera Alejandra Hoyos, en la toma de puntos de georreferenciación,

Registro fotográfico de reunión



OBSERVACIONES

POR PARTE DEL CONTRATISTA: Ninguna.

POR PARTE DEL SUPERVISOR: Ninguna.



20251900665343

FIRMA CONTRATISTA

CUMPLIMIENTO Y/O RECIBIDO A SATISFACCIÓN

El Supervisor, dando cumplimiento a los Artículos 83 y 84 de la Ley 1474 de 2011 certifica que el Contratista ha cumplido cabalmente con el objeto contractual desarrollando las actividades descritas anteriormente, dentro del periodo de tiempo comprendido entre el 01 / 11 / 2025 y 14 / 11 / 2025 y cumpliendo con el pago al Sistema de Seguridad Social, y por lo que se procede a la elaboración del acta de pago parcial \_x\_ y/o final \_\_, para el trámite de pago.

*[Signature]*  
DIEGO RAFAEL CHAVEZ

*[Signature]*  
LILIAM PATRICIA ZAPATA M


Nota: En caso que el contratista presente un informe de actividades en formato externo, el supervisor del contrato deberá diligenciar este documento trasladando la información del informe presentado por el contratista indicando el número de radicado y el número de folios.

DOCUMENTOS ANEXOS

No. FOLIOS, CD'S, DVD'S

CONSTANCIA DE RECEPCIÓN DE DOCUMENTOS QUE CONFORMAN EL EXPEDIENTE CONTRACTUAL DE LA UNIDAD ADMINISTRATIVA CONTRATANTE, PARA TRÁMITE DE PAGO.

Yo, *Fares Yaneth Campo*, recibo a los *62* días del mes de *12* del año *2025* documentos anteriormente descritos, los cuales pasan a ser parte del expediente contractual.



Firma recibido Personal Archivo de la Oficina Asesora Jurídica



# DE CONTRATO O CONVENIO:	20251800031887	# INFORME: 3
DEPENDENCIA CONTRATANTE:	SECRETARIA DE PLANEACION	
CONTRATISTA / CONVENIANTE:	LEANDRO ERNESTO MUÑOZ PABON	
C.C.-N.I.T.: 10302695	DIRECCIÓN: Calle 27 EN # 7-26 Palace	TELÉFONO:3215461203
<b>OBJETO DEL CONTRATO:</b> PRESTAR LOS SERVICIOS COMO PROFESIONAL ESPECIALIZADO EN LA SECRETARIA DE PLANEACIÓN BRINDANDO APOYO TECNICO EN LA ELABORACIÓN, AJUSTE Y CORRECCIÓN DE LA CARTOGRAFIA AMBIENTAL, DE LA GESTIÓN DEL RIESGO Y EL CAMBIO CLIMATICO, DE LOS COMPONENTES GENERAL, RURAL Y URBANO EN LA REVISION Y AJUSTE DEL POT, HASTA SU ADOPCION EN EL MARCO DEL PROYECTO "FORTALECIMIENTO DE LA PLANIFICACIÓN Y GESTIÓN DEL ORDENAMIENTO TERRITORIAL PARA LA VIGENCIA 2025 EN EL MUNICIPIO DE POPAYÁN".		
SUPERVISOR O INTERVENTOR:	DIEGO RAFAEL CHAVEZ	

**1. CERTIFICACION DE PUBLICACIÓN EN EL SECOP Y SIA OBSERVA.**

IDENTIFICACION DEL PROCESO EN SECOP II:	MP-SP-CD-422-2025
TIENE GARANTÍAS VIGENTES, ACTUALIZADAS Y PUBLICADAS EN EL SECOP II SI _____, NA _____	
El funcionario / contratista, <u>Walter Bedu</u> identificado con CC. <u>343694</u> designado por el secretario o jefe de la Unidad Administrativa, para la administración y registro del <b>SECOP.II</b> , Y El funcionario / contratista, <u>Moisés Bedu</u> identificado con CC. <u>3452097</u> designado por el secretario o jefe de la Unidad Administrativa, para la administración y registro de SIA OBSERVA: CERTIFICAN que a la fecha <u>(20-11-25)</u> una vez consultado el SECOP II Y SIA OBSERVA, que el CONTRATISTA en mención, tiene publicados los documentos correspondientes al mes de <u>octubre</u> del expediente contractual en las plataformas. Por lo tanto, se otorga visto bueno para continuar con el trámite del pago.	
SIA OBSERVA - SECOP II <u>Revisado</u> FIRMA DEL RESPONSABLE SECOP II	SIA OBSERVA - SECOP II <u>Revisado</u> FIRMA DEL RESPONSABLE SIA OBSERVA

**2. CERTIFICACIÓN DE ARCHIVO DE GESTIÓN DE LA OFICINA JURÍDICA.**

El funcionario/contratista **FARES YANET CAMPO ARROYO**, identificado con CC. 34558117, responsable del control del Archivo de Gestión de la Oficina Asesora Jurídica, **CERTIFICA** que a la fecha ( \_\_\_\_\_ ), una vez consultado el expediente físico que reposa en el **Archivo de Gestión de la Oficina Jurídica**, el **CONTRATISTA** en mención, cuenta con los documentos al día, por lo tanto, se otorga visto bueno para continuar con el trámite del pago.

FIRMA DEL RESPONSABLE \_\_\_\_\_

**3. CERTIFICACIÓN DE PQRS**

La secretaria(o) ejecutiva o quien haga sus veces **MARISOL FLÓREZ MONTILLA**, identificada(o), con CC. No **25.277.916**, responsable del control de requerimientos o PQRS que ingresan a la Unidad Administrativa. **CERTIFICA** que a la fecha ( \_\_\_\_\_ ), el contratista en mención. No presenta requerimientos o PQRS vencidas o pendientes de trámite o respuesta. De conformidad con lo registrado en el formato de control a PQRS F-GAC-03 a mi cargo. Por lo anterior se otorga visto bueno para continuar con trámite del pago.

FIRMA DEL RESPONSABLE Marisol Flórez Montilla  
 SECRETARÍA EJECUTIVA  
 Secretaría de Planeación