



20251900771883

INFORMACIÓN GENERAL

Número de contrato: 20251800043727	Fecha de radicación: 31/12/2025	Número de Radicación: 20251900771883
Fecha del Acta de inicio: 05/12/2025	Plazo del contrato: 31/12/2025	Periodo del Informe comprendido Desde: 12/12/2025 Hasta: 31/12/2025
Objeto: PRESTAR LOS SERVICIOS COMO PROFESIONAL A LA SECRETARÍA DE PLANEACIÓN BRINDANDO APOYO EN LOS PROCESOS DE GESTIÓN DE LA INFORMACIÓN GEOGRÁFICA Y CARTOGRÁFICA, EN EL MARCO DEL PROYECTO "ACTUALIZACIÓN, MEJORAMIENTO Y MANTENIMIENTO DE LA INFORMACION CON DESTINO A LOS SISTEMAS DE INFORMACION DE LA ALCALDIA DE POPAYAN".		
Supervisor y/o Interventor: Diego Rafael Chávez		
Nombre o razón social del contratista: Nicolás Ernesto Muñoz		C.C.-N.I.T.: 83043893
Dirección: Carrera 1BE #11-00. Bloques de Moscopan. Bloque A6 Apartamento 403		Teléfonos: 3148530167

Informe parcial \_\_\_\_\_

Informe Final  X

OBLIGACIONES O ACTIVIDADES CONTRACTUALES	DESCRIPCIÓN DE ACTIVIDADES REALIZADAS	ANEXOS
1. Brindar apoyo en la estructuración de la base de datos geográficas necesarias para los procesos de gestión territorial del municipio de Popayán.	<p>1. Se elaboró base de datos con información de los Beneficiarios del Proyecto de Unidades Sanitarias en el Municipio de Popayán, la cual fue recibida en documento Word para ser convertidas en puntos.</p> <ul style="list-style-type: none"> <li>Beneficiarios_Unidades_Sanitarias.gdb <ul style="list-style-type: none"> <li>A_BASE <ul style="list-style-type: none"> <li>Limite_MPIO_DPTO_IGAC</li> <li>Limite_MPIO_IGAC_Popayán</li> <li>Perimetro_Urbano_POT_2002</li> </ul> </li> <li>BENEFICIARIOS <ul style="list-style-type: none"> <li>Beneficiarios_US</li> <li>Predios_Rurales</li> <li>Predios_Urbanos</li> <li>Predios_Rurales</li> <li>Predios_Urbanos</li> <li>RPT_Popayan_2024</li> </ul> </li> </ul> </li> </ul> <p>En la siguiente ruta del repositorio se encuentra una copia de la base:  \\172.16.60.4\arcgis-repo\05_ENTREGABLES\19_Nicolas Munoz\GDB\2025</p>	1 GDB
	2. Se generó base de datos con información de estratificación de la ciudad obtenida de una tabla enviada por el respectivo equipo. Fue necesario realizar una validación de la tabla.	<p>Después de la respectiva depuración, se obtuvo la siguiente base de datos:</p>



20251900771883

- ESTRTIFICACION\_2025.gdb
  - ESTRATIFICACION
    - R\_CONSTRUCCION
    - R\_CONSTRUCCION\_INFORMAL
    - R\_TERRENO
    - R\_TERRENO\_INFORMAL
    - R\_UNIDAD
    - R\_UNIDAD\_INFORMAL
    - U\_CONSTRUCCION
    - U\_CONSTRUCCION\_INFORMAL
    - U\_TERRENO
    - U\_TERRENO\_INFORMAL
    - U\_UNIDAD
    - U\_UNIDAD\_INFORMAL
  - ESTRATIFICACION 2025 Viabiles

De esta manera, la información obtenida es la siguiente:

CAPA	N° de elementos
R_TERRENO	22127
R_TERRENO_INFORMAL	1822
R_CONSTRUCCION	16413
R_CONSTRUCCION_INFORMAL	2443
R_UNIDAD	20531
R_UNIDAD_INFORMAL	3355
U_TERRENO	33171
U_TERRENO_INFORMALE	244
U_CONSTRUCCION	50577
U_CONSTRUCCION_INFORMAL	329
U_UNIDAD	86866
U_UNIDAD_INFORMAL	462

Se puede encontrar una copia de la base en la siguiente ruta:

\\172.16.60.4\arcgis-repo\05\_ENTREGABLES\19\_Nicolas Munoz\GDB\2025

2. Brindar apoyo profesional en la revisión de la información geográfica y cartográfica para los procesos de gestión territorial en sus diferentes componentes.

1. Se revisó base de datos elaborada con información de los Beneficiarios del Proyecto de Unidades Sanitarias en el Municipio de Popayán, la cual fue recibida en documento Word para ser convertidas en puntos.

- Beneficiarios\_Unidades\_Sanitarias.gdb
  - A\_BASE
    - Limite\_MPIO\_DPTO\_IGAC
    - Limite\_MPIO\_IGAC\_Popayán
    - Perimetro\_Urbano\_POT\_2002
  - BENEFICIARIOS
    - Beneficiarios\_US
    - Predios\_Rurales
    - Predios\_Urbanos
    - Predios\_Rurales
    - Predios\_Urbanos
    - RPT\_Popayan\_2024

1 GDB

En la siguiente ruta del repositorio se encuentra una copia de la base:

\\172.16.60.4\arcgis-repo\05\_ENTREGABLES\19\_Nicolas Munoz\GDB\2025

Handwritten mark



20251900771883

2. Se generó base de datos con información de estratificación de la ciudad obtenida de una tabla enviada por el respectivo equipo. Fue necesario realizar una validación de la tabla.

Después de la respectiva depuración, se obtuvo la siguiente base de datos:

- ESTRTIFICACION\_2025.gdb
  - ESTRATIFICACION
    - R\_CONSTRUCCION
    - R\_CONSTRUCCION\_INFORMAL
    - R\_TERRENO
    - R\_TERRENO\_INFORMAL
    - R\_UNIDAD
    - R\_UNIDAD\_INFORMAL
    - U\_CONSTRUCCION
    - U\_CONSTRUCCION\_INFORMAL
    - U\_TERRENO
    - U\_TERRENO\_INFORMAL
    - U\_UNIDAD
    - U\_UNIDAD\_INFORMAL
  - ESTRATIFICACION 2025 Viabiles

De esta manera, la información obtenida es la siguiente:

CAPA	N° de elementos
R_TERRENO	22127
R_TERRENO_INFORMAL	1822
R_CONSTRUCCION	16413
R_CONSTRUCCION_INFORMAL	2443
R_UNIDAD	20531
R_UNIDAD_INFORMAL	3355
U_TERRENO	33171
U_TERRENO_INFORMALE	244
U_CONSTRUCCION	50577
U_CONSTRUCCION_INFORMAL	329
U_UNIDAD	86866
U_UNIDAD_INFORMAL	462

Se puede encontrar una copia de la base en la siguiente ruta:

1. \\172.16.60.4\arcgis-repo\05\_ENTREGABLES\19\_Nicolas Munoz\GDB\2025

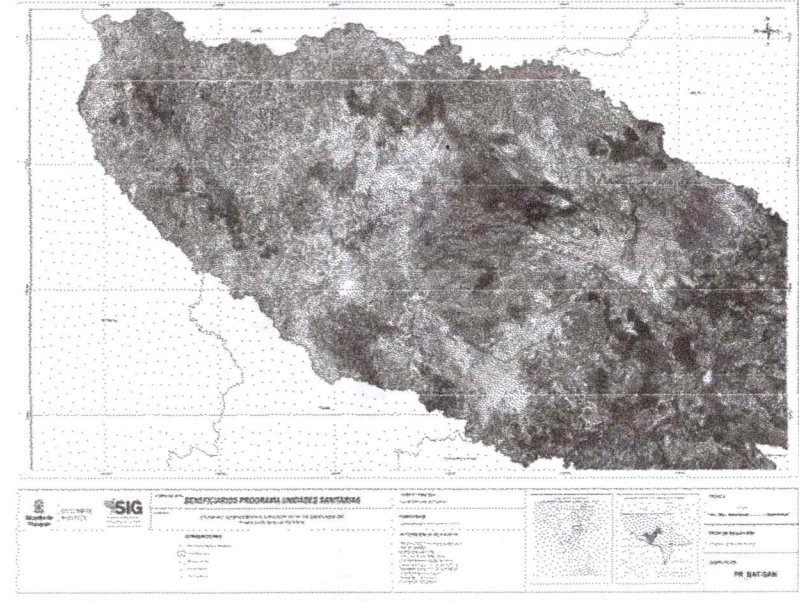
2. Brindar apoyo en la realización y actualización de las salidas gráficas convencionales de acuerdo con el formato aprobado para tal fin.

1. Se generó salida grafica con información de los predios pertenecientes a los beneficiarios del Programa de Unidades Sanitarias

1 salida gráfica



20251900771883



En la siguiente ruta del repositorio se encuentra una copia del archivo:  
Z:\05\_ENTREGABLES\19\_Nicolas Munoz\PDF\2025

3. Brindar apoyo en la realización de las fichas técnicas y documentación requerida de la información geográfica existente en el municipio de Popayán conforme a los formatos establecidos por la coordinación.

1. Se elaboró metadato para la Base de datos realizada con información de los Beneficiarios del Programa de Unidades Sanitarias.

Beneficiarios de Unidades Sanitarias



Tags  
Beneficiarios, Unidades Sanitarias, Municipio de Popayán, 2025

Summary  
Base de datos con información para el Proyecto de Unidades Sanitarias en el Municipio de Popayán

Description  
Base de datos con información base a información de 200 propietarios del Proyecto de Unidades Sanitarias en el Municipio de Popayán

Credits  
Alcaldía de Popayán, Secretaría de Planeación, Oficina de Sistemas de Información Geográfica

Use limitations  
There are no access and use limitations for this item.

Extent  
There is no extent for this item.

Scale Range  
Maximum (zoomed in) 1:5,000  
Minimum (zoomed out) 1:150,000,000

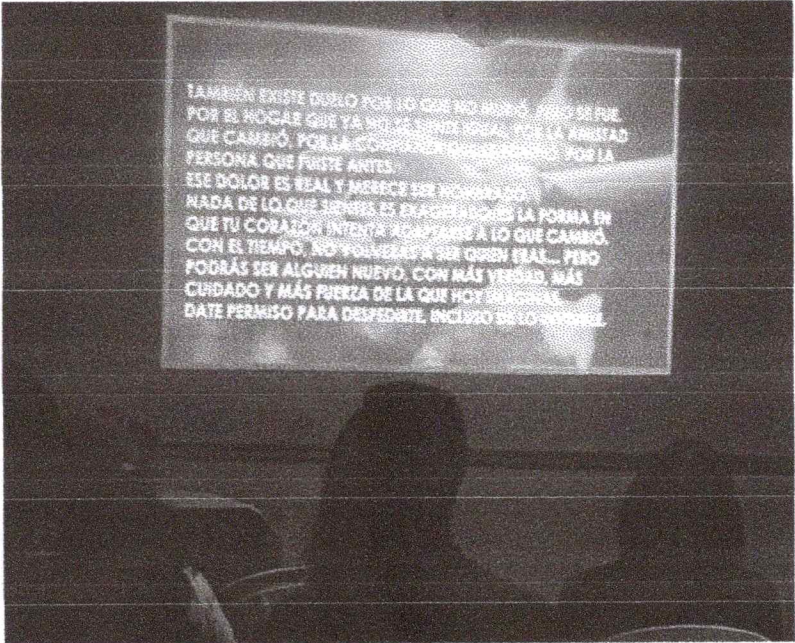
You are currently using the Item Description metadata view. Change your metadata view in the Content Selector to see additional metadata content.

1 documento

En la siguiente ruta del repositorio se encuentra una copia de la base:  
\\172.16.60.4\arcgis-repo\05\_ENTREGABLES\19\_Nicolas Munoz\GDB\2025



20251900771883

<p>4. Brindar apoyo en la proyección de respuesta de manera oportuna a las PQRS relacionadas con el sistema de información geográfico municipal de acuerdo a la normatividad vigente.</p>	<p>1. No se realizó esta actividad en este periodo contractual.</p>	
<p>5. Brindar apoyo desde su área de conocimiento a la Secretaría de Planeación en lo referente al ordenamiento territorial, además en la asistencia y participación de las reuniones y comités técnicos a los que se le convoque en el marco del objeto contractual.</p>	<p>1. Se asistió a reunión impartida por el área de Seguridad y Salud en el Trabajo – SST referente a Accidentes de Trabajo</p>  <p>TAMBIÉN EXISTE DOLOR POR LO QUE NO HUBO, POR SERE, POR EL NO-CAR QUE YA NO SE ENDEICIA, POR LA AMISTAD QUE CAMBIÓ, POR LA COMPAÑERÍA CAMBIADA POR LA PERSONA QUE FUISTE ANTES. ESE DOLOR ES REAL Y MERECE SER RECONOCIDO. NADA DE LO QUE SIEMPRE ES ELA CIPERADEN LA FORMA EN QUE TU CORAZÓN INTENTA ADAPTARSE A LO QUE CAMBIÓ. CON EL TIEMPO, NO PODRÁS SER ALGUIEN REAL... PERO PODRÁS SER ALGUIEN NUEVO, CON MÁS VERGAS, MÁS CUIDADO Y MÁS FUERZA DE LA QUE HOY TIENES. DATE PERMISO PARA DESPEDIRTE, INCLUSO DE LO BUENO.</p>	






20251900771883

6. Las demás actuaciones que sean estrictamente necesarias para el logro de las actividades y del objeto contractual que se encuentren en la órbita general del mismo.

1. Se realizó identificación de predios presentes o no en las Áreas de Tratamiento Especial (ATE), solicitado por la Secretaría de Planeación



2. Se brindó apoyo al área de nomenclatura de la Secretaría de Planeación, con ubicación de predios indicados por el encargado



Se presenta el informe final de actividades realizadas

No. De informe	Periodo
1	05/12/2025 – 11/12/2025
2	12/12/2025 – 31/12/2025

OBSERVACIONES

FF



20251900771883

POR PARTE DEL CONTRATISTA:	POR PARTE DEL SUPERVISOR:
----------------------------	---------------------------

  
 \_\_\_\_\_  
 FIRMA CONTRATISTA

**CUMPLIMIENTO Y/O RECIBIDO A SATISFACCIÓN**

El Supervisor, dando cumplimiento a los Artículos 83 y 84 de la Ley 1474 de 2011 certifica que el Contratista ha cumplido cabalmente con el objeto contractual desarrollando las actividades descritas anteriormente, dentro del periodo de tiempo comprendido entre el **12/12/2025** y **31/12/2025** y cumpliendo con el pago al Sistema de Seguridad Social, y por lo que se procede a la elaboración del acta de pago parcial \_\_\_ y/o final X, para el trámite de pago.

  
 \_\_\_\_\_  
 FIRMA SUPERVISOR  
 DIEGO RAFAEL CHAVEZ


\_\_\_\_\_  
 FIRMA APOYO A LA SUPERVISIÓN  
 ( SI APLICA)

**Nota:** En caso que el contratista presente un informe de actividades en formato externo, el supervisor del contrato deberá diligenciar este documento trasladando la información del informe presentado por el contratista indicando el número de radicado y el número de folios.

<b>DOCUMENTOS ANEXOS</b>	<b>No. FOLIOS, CD'S, DVD'S</b>

**CONSTANCIA DE RECEPCION DE DOCUMENTOS QUE CONFORMAN EL EXPEDIENTE CONTRACTUAL DE LA UNIDAD ADMINISTRATIVA CONTRATANTE, PARA TRÁMITE DE PAGO.**

Yo, **FARES YANET CAMPO ARROYO**, recibo a los 31 días del mes de 12 del año 25 los documentos anteriormente descritos, los cuales pasan a ser parte del expediente contractual.

  
**ALCALDIA MUNICIPAL DE POPAYAN**  
**FARES YANET CAMPO ARROYO**  
 CONTRATISTA  
 Archivo oficina Asesora Jurídica  
 Firma recibido Personal Archivo de Gestión Oficina Asesora Jurídica.

