

**EL SUSCRITO DIRECTOR GENERAL DEL INSTITUTO  
GEOGRÁFICO AGUSTÍN CODAZZI**

**AUTORIZA:**


Atendiendo el artículo 3 del Decreto 1737 de 1998 modificado por el artículo 1 del Decreto 2209 de 1998 y a lo dispuesto en el último inciso del artículo 2.8.4.4.5 del Decreto 1068 de 2015 con, el cual establece que: “(...) *Tampoco se podrán celebrar estos contratos cuando existan relaciones contractuales vigentes con objeto igual al del contrato que se pretende suscribir, salvo autorización expresa del jefe del respectivo órgano, ente o entidad contratante. Esta autorización estará precedida de la sustentación sobre las especiales características y necesidades técnicas de las contrataciones a realizar.*”; y a los requerimientos específicos del Instituto Geográfico Agustín Codazzi y de conformidad con el estudio previo expedido por el DIRECTOR TERRITORIAL Alexander Alvarez Alvarez y la certificación de insuficiencia e inexistencia en los cuales se sustentaron las especiales características y necesidades de la contratación a realizar, se hace necesaria la suscripción de los contratos de prestación de servicios así:


OBJETO	CANTIDAD
4.2609.1.7.3.1-Prestación de servicios personales para realizar actividades de reconocimiento predial urbano y rural para la atención de trámites en los procesos catastrales en post-actualización de la dirección territorial Córdoba	5

Que para llevar a cabo las actividades de:

1. Estudiar, clasificar y ejecutar los trámites de oficina y terreno que le sean asignadas, conforme a las normas y procedimientos catastrales, elaborando la respectiva resolución.
2. Cumplir con el rendimiento establecido en la resolución que establece la tabla de honorarios para las personas naturales que suscriban contratos de prestación de servicios profesionales y de apoyo a la gestión con el Instituto Geográfico Agustín Codazzi – IGAC, para el proceso de conservación catastral así:  MUTACIÓN NPH TERRENO URBANA o En el municipio sede la Dirección Territorial, mínimo por día 4 o Municipios fuera de la sede la Dirección Territorial, mínimo por día 3 o Cancelaciones de oficina, quinta por modificación de la inscripción catastral y demolición antes de PH, mínimo por día 20 o Modificación o creación de la ficha matriz, mínimo por día 40 o Verificado, mínimo por día 20  MUTACIÓN NPH TERRENO RURAL o Áreas > 300 Has, mínimo por día 1 o Áreas entre 101 a 300 Has, mínimo por día 2 o Áreas < 100 Has, mínimo por día 3  PH Y CONDOMINIOS o Desenglobe simple hasta 5 unidades, mínimo por día 2 o Incorporación de construcción hasta 5 unidades valor global, mínimo por día 2 o Incorporaciones adicionales, mínimo por día 40
3. Recopilar y verificar en terreno o a través de métodos indirectos, los documentos necesarios para efectuar el trámite (documento de identidad, propietarios, títulos de dominio y folios de matrícula inmobiliaria).
4. Tomar las fotografías del predio y sus construcciones, conforme a los manuales y procedimientos vigentes y diligenciar los informes de visita cuando aplique inspección ocular. Estos informes deben estar firmados por quien atendió la visita.
5. Registrar las modificaciones gráficas y alfanuméricas producto del trámite, en el Sistema de

**Instituto Geográfico Agustín Codazzi**

 Carrera 30 No. 48 - 51, Bogotá D.C., Colombia

 (+57) 601 653 1888

 [www.igac.gov.co](http://www.igac.gov.co)



Información Catastral determinado por el IGAC y realizar la proyección del acto administrativo.


6. Proyectar dentro de los términos de ley, respuesta a los oficios, consultas y peticiones de los trámites que le sean asignados a través de los aplicativos que el IGAC tiene establecidos.
7. Orientar a los usuarios en los temas inherentes a la información catastral requerida, de los trámites que le sean asignados.
8. Realizar los ajustes en las bases catastrales solicitadas por el coordinador cuando se le sea devuelto un trámite, durante los 5 días hábiles siguientes a la devolución. Estos ajustes no incluyen un pago adicional.
9. NA
10. NA
11. NA
12. NA
13. NA
14. NA
15. NA
16. NA
17. NA
18. NA
19. NA
20. NA


Esta autorización se sustenta sobre las especiales características y necesidades técnicas de las contrataciones a realizar, así:


El Instituto Geográfico Agustín Codazzi -IGAC- de acuerdo con el artículo 3ro del decreto 846 de 2021 tiene como objetivo principal la elaboración y actualización del mapa oficial de la República de Colombia, ejercer como máxima autoridad catastral nacional, formular y ejecutar políticas y planes del Gobierno Nacional en materia de cartografía, agrología, catastro, geodesia y geografía, mediante la producción, análisis y divulgación de información con el fin de apoyar los procesos de planificación y ordenamiento territorial. Así mismo prestará por excepción el servicio público de catastro, en ausencia de gestores catastrales habilitados. La Dirección General del Instituto para dar cumplimiento a estas funciones institucionales, se apoya en las Direcciones Territoriales para el desarrollo de los diferentes procesos de orden misional, en aras de garantizar la oportunidad, calidad y cumplimiento. Ahora bien, el numeral 4 del mencionado Decreto indica como función del Instituto la de ser "Prestador por excepción del servicio público de catastro, en el territorio nacional donde no exista un gestor catastral habilitado", en este mismo sentido, el Artículo 30 determina dentro de las funciones de las Direcciones

---

### **Instituto Geográfico Agustín Codazzi**

 Carrera 30 No. 48 - 51, Bogotá D.C., Colombia

 (+57) 601 653 1888

 [www.igac.gov.co](http://www.igac.gov.co)


Territoriales las siguientes: (.)"1. Ejecutar en el ámbito de su jurisdicción las políticas, planes y programas aprobados por el Instituto y adoptar las medidas necesarias para su cumplimiento. 2. Coordinar y controlar la ejecución y cumplimiento de los objetivos, políticas, planes, programas y proyectos inherentes al desarrollo del objeto del Instituto Geográfico Agustín Codazzi en el área de su jurisdicción, de conformidad con las políticas y lineamientos del Instituto. 3. Implementar la estrategia, planes, programas y proyectos asociados a la comercialización y mercadeo de los productos y servicios al Instituto en su jurisdicción. 4. Apoyar la implementación de la estrategia, planes, programas y proyectos asociados al cumplimiento de la meta establecida con relación a la habilitación de gestores catastrales. 5. Desarrollar y aplicar los procesos y proyectos relacionados con la presentación del servicio público catastral por excepción, en su jurisdicción. 6. Implementar en su jurisdicción los planes estratégicos de tecnología, disponibilidad, confidencialidad, continuidad, contingencia, custodia y seguridad de la información y la tecnología definidos por la Dirección de Tecnologías de la Información y Comunicaciones. 7. Expedir los actos administrativos que se requieran para el cumplimiento de sus funciones y decidir en primera instancia sobre los recursos legales que se interpongan contra los mismos, cuando a ello haya lugar. 8. Asesorar a las entidades territoriales y a otros usuarios en el uso de la información agrológica, catastral, geográfica, y cartográfica para el desarrollo integral de sus regiones. 9. Dirigir, ejecutar y controlar las actividades administrativas, jurídicas, financieras, de talento humano, y de sistema requeridas para las operaciones a cargo de la Dirección Territorial de acuerdo con las políticas y lineamientos impartidos por la sede central y las disposiciones legales vigentes. 10. Planear y coordinar con la Dirección de Gestión Catastral la prestación de Servicios de avalúos, dictámenes, y peritazgos en su jurisdicción."(.) Como puede observarse una de las principales funciones de las Direcciones Territoriales radica en la responsabilidad de ejecutar en el ámbito de su jurisdicción las políticas, planes y programas aprobados por el Instituto y adoptar las medidas necesarias para su cumplimiento, así como coordinar y controlar la ejecución y cumplimiento de los objetivos, políticas, planes, programas y proyectos inherentes al desarrollo del objeto del Instituto Geográfico Agustín Codazzi en el área de su jurisdicción, de conformidad con las políticas y lineamientos del Instituto. La actividad contractual está delegada en las Direcciones Territoriales por medio de la Resolución N° 957 del 12 de julio de 2023, se delega en los Directores Territoriales del Instituto Geográfico Agustín Codazzi las funciones contractuales como: suscribir todos los documentos de tipo contractual que se requieran para impulsar los procesos de selección y/o agotar cada una de las etapas de las modalidades de contratación directa, designar a los servidores públicos o contratistas que integraran el comité evaluador, revisar y aprobar las garantías que se establezcan a favor de la entidad, designar al funcionario que ejercerá la supervisión de los contratos celebrados, entre otras. De acuerdo con lo anterior, para la contratación tanto de las áreas misionales como de apoyo, la territorial requiere de personal para realizar las actividades enunciadas como quiera que el personal de planta asignado a esta dependencia es insuficiente para el cumplimiento de dichas labores dado el alto volumen de trámites catastrales solicitados por los diferentes usuarios de esta territorial siendo necesario garantizar la prestación del servicio en la ejecución de los diferentes proyectos a cargo de la entidad. En este sentido, para el desarrollo de las funciones asignadas a la Dirección Territorial se requiere la contratación de cinco (5) personas para realizar actividades de Prestación de servicios personales para realizar actividades de reconocimiento predial urbano y rural para la atención de trámites en los procesos catastrales en post-actualización de la dirección territorial Córdoba y teniendo en cuenta que no existe el personal de planta suficiente para desarrollar estas tareas.


Por tanto, se requiere contar con el personal indicado para el desarrollo y cumplimiento de los objetivos y metas del Instituto. Teniendo en cuenta lo señalado, y de acuerdo con la certificación de inexistencia/insuficiencia expedida por la Subdirección de Talento Humano, al no existir al interior del Instituto personal de planta suficiente para ejecutar actividades anteriormente mencionadas que apoyen los referidos asuntos, es necesario celebrar ( 5 ) contratos para el desarrollo de las actividades descritas anteriormente, con un perfil que reúna lo requerido en el estudio previo, sustentado en la Resolución de honorarios vigente.


En consecuencia, de lo anterior se autoriza dicha contratación para cumplir con los objetos

---

### **Instituto Geográfico Agustín Codazzi**

 Carrera 30 No. 48 - 51, Bogotá D.C., Colombia

 (+57) 601 653 1888

 [www.igac.gov.co](http://www.igac.gov.co)

contractuales antes mencionados, de conformidad con los estudios previos y sus anexos, donde se justifica la necesidad y las características técnicas de la contratación.

Expedido en Bogotá el 16/01/2026





**GUSTAVO ADOLFO MARULANDA MORALES**  
Director General


*Elaboró:* Miguel Mariano Zapa Espitia  
*Revisó:* Alexander Alvarez Alvarez  
*Aprobó:* Alexander Alvarez Alvarez  
**DIRECTOR TERRITORIAL**

---

**Instituto Geográfico Agustín Codazzi**

 Carrera 30 No. 48 - 51, Bogotá D.C., Colombia

 (+57) 601 653 1888

 [www.igac.gov.co](http://www.igac.gov.co)