

**EL SUSCRITO DIRECTOR GENERAL DEL INSTITUTO
GEOGRÁFICO AGUSTÍN CODAZZI**

AUTORIZA:


Atendiendo el artículo 3 del Decreto 1737 de 1998 modificado por el artículo 1 del Decreto 2209 de 1998 y a lo dispuesto en el último inciso del artículo 2.8.4.4.5 del Decreto 1068 de 2015 con, el cual establece que: “(...) *Tampoco se podrán celebrar estos contratos cuando existan relaciones contractuales vigentes con objeto igual al del contrato que se pretende suscribir, salvo autorización expresa del jefe del respectivo órgano, ente o entidad contratante. Esta autorización estará precedida de la sustentación sobre las especiales características y necesidades técnicas de las contrataciones a realizar.*”; y a los requerimientos específicos del Instituto Geográfico Agustín Codazzi y de conformidad con el estudio previo expedido por el DIRECTOR TERRITORIAL Armando Manuel Anaya Narvaez y la certificación de insuficiencia e inexistencia en los cuales se sustentaron las especiales características y necesidades de la contratación a realizar, se hace necesaria la suscripción de los contratos de prestación de servicios así:


OBJETO	CANTIDAD
4.2620.1.7.3.3 - Prestación de servicios personales para realizar las actividades de reconocimiento predial en el marco de la actualización y/o formación catastral con enfoque multipropósito en el municipio asignado para la Dirección Territorial sucre	8


Que para llevar a cabo las actividades de:

1. Estudiar, clasificar y ejecutar los trámites asignados, tanto en oficina como en terreno, siguiendo las normas y procedimientos catastrales establecidos, y utilizando el aplicativo móvil correspondiente.
2. Realizar inspecciones catastrales en predios urbanos y rurales, y recopilar información relevante, como documentos de identidad de propietarios, títulos de dominio, folios de matrícula inmobiliaria y certificaciones pertinentes.
3. Registrar y digitalizar correctamente la información de los predios, tanto gráfica como alfanumérica, asegurando la calidad de los datos en los formatos y plataformas determinadas por el IGAC.
4. Garantizar la calidad de la información y la depuración de los datos producto de los cruces de las bases y las inconsistencias encontradas en los registros catastrales.
5. Entregar la información solicitada dentro de los plazos establecidos, realizar ajustes necesarios y garantizar la entrega final de la información de acuerdo con los requerimientos del líder del proyecto.
6. NA
7. NA
8. NA

Instituto Geográfico Agustín Codazzi

 Carrera 30 No. 48 - 51, Bogotá D.C., Colombia

 (+57) 601 653 1888


 www.igac.gov.co


9. NA
10. NA
11. NA
12. NA
13. NA
14. NA
15. NA
16. NA
17. NA
18. NA
19. NA
20. NA


Esta autorización se sustenta sobre las especiales características y necesidades técnicas de las contrataciones a realizar, así:

El Instituto Geográfico Agustín Codazzi -IGAC- de acuerdo con el artículo 3ro del decreto 846 de 2021 tiene como objetivo principal la elaboración y actualización del mapa oficial de la República de Colombia, ejercer como máxima autoridad catastral nacional, formular y ejecutar políticas y planes del Gobierno Nacional en materia de cartografía, agrológica, catastro, geodesia y geografía, mediante la producción, análisis y divulgación de información con el fin de apoyar los procesos de planificación y ordenamiento territorial. Así mismo prestará por excepción el servicio público de catastro, en ausencia de gestores catastrales habilitados. La Dirección General del Instituto para dar cumplimiento a estas funciones institucionales, se apoya en las Direcciones Territoriales para el desarrollo de los diferentes procesos de orden misional, en aras de garantizar la oportunidad, calidad y cumplimiento. Ahora bien, el numeral 4 del mencionado Decreto indica como función del Instituto la de ser “Prestador por excepción del servicio público de catastro, en el territorio nacional donde no exista un gestor catastral habilitado”, en este mismo sentido, el Artículo 30 determina dentro de las funciones de las Direcciones Territoriales las siguientes: (.).”1. Ejecutar en el ámbito de su jurisdicción las políticas, planes y programas aprobados por el Instituto y adoptar las medidas necesarias para su cumplimiento. 2. Coordinar y controlar la ejecución y cumplimiento de los objetivos, políticas, planes, programas y proyectos inherentes al desarrollo del objeto del Instituto Geográfico Agustín Codazzi en el área de su jurisdicción, de conformidad con las políticas y lineamientos del Instituto. 3. Implementar la estrategia, planes, programas y proyectos asociados a la comercialización y mercadeo de los productos y servicios al Instituto en su jurisdicción. 4. Apoyar la implementación de la estrategia, planes, programas y proyectos asociados al cumplimiento de la meta establecida con relación a la habilitación de gestores catastrales. 5. Desarrollar y aplicar los procesos y proyectos relacionados con la presentación del servicio público catastral por excepción, en su jurisdicción. 6. Implementar en su jurisdicción los planes estratégicos de tecnología, disponibilidad, confidencialidad, continuidad, contingencia, custodia y seguridad de la información y la tecnología definidos por la Dirección de Tecnologías de la Información

Instituto Geográfico Agustín Codazzi

 Carrera 30 No. 48 - 51, Bogotá D.C., Colombia

 (+57) 601 653 1888

 www.igac.gov.co

y Comunicaciones. 7. Expedir los actos administrativos que se requieran para el cumplimiento de sus funciones y decidir en primera instancia sobre los recursos legales que se interpongan contra los mismos, cuando a ello haya lugar. 8. Asesorar a las entidades territoriales y a otros usuarios en el uso de la información agrológica, catastral, geográfica, y cartográfica para el desarrollo integral de sus regiones. 9. Dirigir, ejecutar y controlar las actividades administrativas, jurídicas, financieras, de talento humano, y de sistema requeridas para las operaciones a cargo de la Dirección Territorial de acuerdo con las políticas y lineamientos impartidos por la sede central y las disposiciones legales vigentes. 10. Planear y coordinar con la Dirección de Gestión Catastral la prestación de Servicios de avalúos, dictámenes, y peritajes en su jurisdicción.”(.). Como puede observarse una de las principales funciones de las Direcciones Territoriales radica en la responsabilidad de ejecutar en el ámbito de su jurisdicción las políticas, planes y programas aprobados por el Instituto y adoptar las medidas necesarias para su cumplimiento, así como coordinar y controlar la ejecución y cumplimiento de los objetivos, políticas, planes, programas y proyectos inherentes al desarrollo del objeto del Instituto Geográfico Agustín Codazzi en el área de su jurisdicción, de conformidad con las políticas y lineamientos del Instituto. La actividad contractual está delegada en las Direcciones Territoriales por medio de la Resolución N° 957 del 12 de julio de 2023, se delega en los Directores Territoriales del Instituto Geográfico Agustín Codazzi las funciones contractuales como: suscribir todos los documentos de tipo contractual que se requieran para impulsar los procesos de selección y/o agotar cada una de las etapas de las modalidades de contratación directa, designar a los servidores públicos o contratistas que integraran el comité evaluador, revisar y aprobar las garantías que se establezcan a favor de la entidad, designar al funcionario que ejercerá la supervisión de los contratos celebrados, entre otras. De acuerdo con lo anterior, para la contratación tanto de las áreas misionales como de apoyo, la territorial requiere de personal para realizar las actividades enunciadas como quiera que el personal de planta asignado a esta dependencia es insuficiente para el cumplimiento de dichas labores dado el alto volumen de trámites catastrales solicitados por los diferentes usuarios de esta territorial siendo necesario garantizar la prestación del servicio en la ejecución de los diferentes proyectos a cargo de la entidad. En este sentido, para el desarrollo de las funciones asignadas a la Dirección Territorial Sucre se requiere la contratación de una (1) persona para realizar las actividades de reconocimiento predial en el marco de la actualización y/o formación catastral con enfoque multipropósito en el municipio asignado para la Dirección Territorial, teniendo en cuenta que no existe el personal de planta suficiente para desarrollar estas tareas.

Por tanto, se requiere contar con el personal indicado para el desarrollo y cumplimiento de los objetivos y metas del Instituto. Teniendo en cuenta lo señalado, y de acuerdo con la certificación de inexistencia/insuficiencia expedida por la Subdirección de Talento Humano, al no existir al interior del Instituto personal de planta suficiente para ejecutar actividades anteriormente mencionadas que apoyen los referidos asuntos, es necesario celebrar (8) contratos para el desarrollo de las actividades descritas anteriormente, con un perfil que reúna lo requerido en el estudio previo, sustentado en la Resolución de honorarios vigente.


En consecuencia, de lo anterior se autoriza dicha contratación para cumplir con los objetos contractuales antes mencionados, de conformidad con los estudios previos y sus anexos, donde se justifica la necesidad y las características técnicas de la contratación.


Expedido en Bogotá el 18/01/2026



GUSTAVO ADOLFO MARULANDA MORALES

Instituto Geográfico Agustín Codazzi

 Carrera 30 No. 48 - 51, Bogotá D.C., Colombia


 (+57) 601 653 1888


 www.igac.gov.co


Director General

Elaboró: Ana Margarita Cabarcas Fuentes
Revisó: Ana Margarita Cabarcas Fuentes
Aprobó: Armando Manuel Anaya Narvaez
DIRECTOR TERRITORIAL

Instituto Geográfico Agustín Codazzi

 Carrera 30 No. 48 - 51, Bogotá D.C., Colombia

 (+57) 601 653 1888

 www.igac.gov.co