
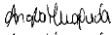
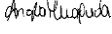

	DIRECCIONAMIENTO ESTRATÉGICO Y ARTICULACIÓN GERENCIAL		F.SOLICITUD PRECONTRACTUAL RP	
	CONCEPTO PRECONTRACTUAL Gastos de Inversión-RP-ACC		Versión: NA	
			Fecha de aprobación: SN	
# Concepto	235	Fecha emisión	24/01/2026	
Entidad	AGENCIA CATASTRAL DE CUNDINAMARCA	Valor Total	\$ 67.768.448	
Objeto precontractual	SCAF84 CONTRATAR LA PRESTACIÓN DE SERVICIOS PROFESIONALES PARA DESARROLLAR ACTIVIDADES DEL COMPONENTE ECONÓMICO DE LOS PROCESOS DE GESTIÓN CATASTRAL DE LA AGENCIA CATASTRAL DE CUNDINAMARCA			
POSICIÓN 01	Vigencia	2026	Valor	\$ 67.768.448
Código - Meta de Producto	385-Actualizar la información catastral en 102.000 hectáreas del área total de la jurisdicción de la Agencia Catastral de Cundinamarca C3			
Código - Sector	04	Código - Programa Catalogo	0406	
SPC PROYECTO				
Programa Departamental	GENERACIÓN DE LA INFORMACIÓN GEOGRÁFICA DEL TERRITORIO NACIONAL	Sub - Programa Departamental	Sector -Información Estadística	
BPIN - Proyecto	2024004250143 (385-386) FORTALECIMIENTO DE LA GESTION CATASTRAL MULTIPROPOSITO EN LOS MUNICIPIOS DE LA JURISDICCION DE LA AGENCIA CATASTRAL DE CUNDINAMARCA			
Código - Producto	0406016 - (385) Servicio de actualizacion catastral con enfoque multiproposito			
Fondo	5-4202 Convenio CAR 3355	Área Funcional	6/385/CC	
Codigo - CCPET	2.3.2.02.02.008	Programa Presupuestario	(385)20240042501430406016	
Actividad	Procesos de actualizacion catastral in house con enfoque multiproposito para un total de 102.000 Ha			
Insumos	Mano de obra calificada			
SPC - Nombre Proyecto Especifico				
Justificaciones				
En el Programa del Plan de desarrollo Departamental				
El proceso de actualización catastral con enfoque multipropósito contribuye al cumplimiento de la meta 385 del Plan Departamental de Desarrollo para actualizar la información catastral en 102.000 hectáreas del área total de la jurisdicción de la Agencia Catastral de Cundinamarca, la cual está definida en la Línea Estratégica "Bien Gobernar", particularmente en la Apuesta "Integración Regional".				
En el Proyecto de Inversión				
Para el mejoramiento de la gestión catastral en el departamento se proyectó la ejecución de procesos de actualización catastral con enfoque multipropósito para un total de 102.000 Ha, con el fin de disminuir la brecha en desactualización catastral en el departamento.				
Funcionario Planeación - Aprobó	NATALIA ANDREA DIAZ VEGA - Gerente Técnica 			
Funcionario - Revisó	ANGELA MILENA PINEDA ROJAS - Subgerente Conservación, Actualización y Formación 			
Funcionario - Elaboró	ANGELA MILENA PINEDA ROJAS - Subgerente Conservación, Actualización y Formación 			
 Jose Antonio Herrera Rodríguez Gerente Gerente				