

**EL SUSCRITO DIRECTOR GENERAL DEL INSTITUTO
GEOGRÁFICO AGUSTÍN CODAZZI**

AUTORIZA:


Atendiendo el artículo 3 del Decreto 1737 de 1998 modificado por el artículo 1 del Decreto 2209 de 1998 y a lo dispuesto en el último inciso del artículo 2.8.4.4.5 del Decreto 1068 de 2015 con, el cual establece que: “(...) *Tampoco se podrán celebrar estos contratos cuando existan relaciones contractuales vigentes con objeto igual al del contrato que se pretende suscribir, salvo autorización expresa del jefe del respectivo órgano, ente o entidad contratante. Esta autorización estará precedida de la sustentación sobre las especiales características y necesidades técnicas de las contrataciones a realizar.*”; y a los requerimientos específicos del Instituto Geográfico Agustín Codazzi y de conformidad con el estudio previo expedido por el Director Territorial de Cundinamarca (E) Luis Carlos Ramirez Echavarría y la certificación de insuficiencia e inexistencia en los cuales se sustentaron las especiales características y necesidades de la contratación a realizar, se hace necesaria la suscripción de los contratos de prestación de servicios así:


OBJETO	CANTIDAD
4.2610.1.7.6.1 - Prestación de servicios profesionales para la consolidación y validación de la calidad de la información en el marco de las actividades de actualización y/o formación catastral con enfoque multipropósito en el municipio asignado a la Dirección Territorial Cundinamarca	2


Que para llevar a cabo las actividades de:

1. Realizar el control de calidad y depuración de la información gráfica catastral, identificando y corrigiendo inconsistencias en la fase de digitalización, asegurando la calidad de los datos y ajustando gráficos según las necesidades de las zonas homogéneas.
2. Escanear, georreferenciar y digitalizar la información de las zonas urbanas y rurales siguiendo los métodos y procedimientos establecidos por el IGAC, garantizando el cumplimiento de los rendimientos y estándares para la actualización catastral.
3. Aprobar la carga de la información catastral en los servidores o aplicaciones correspondientes, garantizando que la entrega de la información esté libre de inconsistencias y cumpla con los manuales y procedimientos establecidos.
4. Generar reportes e informes periódicos sobre los resultados de los análisis y cruces de información alfanumérica y gráfica de los productos catastrales, asegurando que se cumplan los estándares de calidad definidos por el IGAC.
5. Supervisar y garantizar que el equipo cumpla con las actividades asignadas, gestionando el cargue de la información de acuerdo con el cronograma y participando en reuniones para el seguimiento y entrega de productos.
6. Capacitar al personal técnico en las actividades de aseguramiento y evaluación de calidad interna y externa, y ejecutar las actividades de evaluación de calidad siguiendo los procedimientos establecidos por el IGAC.

Instituto Geográfico Agustín Codazzi

 Carrera 30 No. 48 - 51, Bogotá D.C., Colombia

 (+57) 601 653 1888

 www.igac.gov.co



7. Gestionar, almacenar y monitorear los productos de información generados, asegurando el cumplimiento de los procedimientos, identificando resultados críticos y proponiendo ajustes a los procedimientos según las necesidades de los proyectos.
8. Participar en las reuniones, comités y mesas de trabajos que sean convocadas de manera virtual o presencial.
9. Las demás actividades que le sean asignadas por el supervisor del contrato y que guarde relación directa con el objeto del contrato.
10. NA
11. NA
12. NA
13. NA
14. NA
15. NA
16. NA
17. NA
18. NA
19. NA
20. NA

Esta autorización se sustenta sobre las especiales características y necesidades técnicas de las contrataciones a realizar, así:

El Instituto Geográfico Agustín Codazzi - IGAC - de acuerdo con el artículo 3 del Decreto 846 de 2021 "Por el cual se modifica la estructura del Instituto Geográfico Agustín Codazzi" tiene como objetivos principales la elaboración y actualización del mapa oficial de la República de Colombia, ejercer como máxima autoridad catastral nacional, formular y ejecutar políticas y planes del Gobierno Nacional en materia de cartografía, agrología, catastro, geodesia y geografía, mediante la producción, análisis y divulgación de información con el fin de apoyar los procesos de planificación y ordenamiento territorial. La función catastral se encuentra regulada en la Ley 14 de 1983, con la cual se pretendió fortalecer los fiscos de las entidades territoriales estableciendo reformas a la actividad catastral en sus decretos reglamentarios y en la Resolución 1040 de 2023 del Instituto Geográfico Agustín Codazzi, por la cual se establece el régimen de la gestión catastral con enfoque multipropósito. Los procesos de la gestión catastral con enfoque multipropósito incluyen la formación, actualización, conservación y difusión de la información catastral. Estos procesos se combinan para llevar a cabo actividades que permiten identificar y describir los predios de un territorio específico, con el objetivo de construir y mantener una base de datos que refleje con oportunidad, de manera completa y fidedigna, y con calidad, la realidad de dichos predios, incluyendo sus cambios físicos, jurídicos y económicos a lo largo del tiempo. El desarrollo de los procesos de formación y actualización catastral debe permitir obtener

Instituto Geográfico Agustín Codazzi

Carrera 30 No. 48 - 51, Bogotá D.C., Colombia

(+57) 601 653 1888

www.igac.gov.co

los siguientes productos mínimos: 1. Base de datos catastral inicial y/o actualizada. 2. Documentación digital y/o física recolectada y generada durante el desarrollo de los procesos catastrales para los componentes físico, jurídico y económico, entre otra. 3. Memorias de los procesos de formación y actualización de acuerdo con la estructura y contenidos mínimos. 4. Información catastral accesible y actualizada para los usuarios, disponible para el desarrollo del proceso de difusión de la información catastral. De acuerdo a lo establecido en la Ley 2294 de 2023 “Por el cual se expide el Plan Nacional de Desarrollo 2022- 2026 “Colombia Potencia Mundial de la Vida””, la gestión catastral está a cargo del Instituto Geográfico Agustín Codazzi - IGAC- en su condición de máxima autoridad catastral nacional y de los entes territoriales y esquemas asociativos de entes territoriales que aquel habilite a solicitud de parte; el IGAC como máxima autoridad catastral puede determinar el modelo de gestión y operación catastral a nivel nacional, coordinar y concertar con los gestores catastrales habilitados y los municipios la prestación del servicio público catastral para garantizar cubrimiento en todo el territorio nacional y acompañar el desarrollo de la gestión catastral y el fortalecimiento de capacidades de los gestores catastrales. Dentro de la distribución funcional en las distintas áreas que integran el Instituto Geográfico Agustín Codazzi, el artículo 30 del Decreto 846 de 2021, establece como funciones a cargo de las direcciones territoriales, las siguientes: Artículo 30. Direcciones Territoriales. Son funciones de las Direcciones Territoriales, las siguientes: 1. Ejecutar en el ámbito de su jurisdicción las políticas, planes y programas aprobados por el Instituto y adoptar las medidas necesarias para su cumplimiento. 2. Coordinar y controlar la ejecución y cumplimiento de los objetivos, políticas, planes, programas y proyectos inherentes al desarrollo del objeto del Instituto Geográfico Agustín Codazzi en el área de su jurisdicción, de conformidad con las políticas y lineamientos del Instituto. 3. Implementar la estrategia, planes, programas y proyectos asociados a la comercialización y mercadeo de los productos y servicios al Instituto en su jurisdicción. 4. Apoyar la implementación de la estrategia, planes, programas y proyectos asociados al cumplimiento de la meta establecida con relación a la habilitación de gestores catastrales. 5. Desarrollar y aplicar los procesos y proyectos relacionados con la presentación del servicio público catastral por excepción, en su jurisdicción. 6. Implementar en su jurisdicción los planes estratégicos de tecnología, disponibilidad, confidencialidad, continuidad, contingencia, custodia y seguridad de la información y la tecnología definidos por la Dirección de Tecnologías de la Información y Comunicaciones. 7. Expedir los actos administrativos que se requieran para el cumplimiento de sus funciones y decidir en primera instancia sobre los recursos legales que se interpongan contra los mismos, cuando a ello haya lugar. 8. Asesorar a las entidades territoriales y a otros usuarios en el uso de la información agrológica, catastral, geográfica, y cartográfica para el desarrollo integral de sus regiones. 9. Dirigir, ejecutar y controlar las actividades administrativas, jurídicas, financieras, de talento humano, y de sistema requeridas para las operaciones a cargo de la Dirección Territorial de acuerdo con las políticas y lineamientos impartidos por la sede central y las disposiciones legales vigentes. 10. Planear y coordinar con la Dirección de Gestión Catastral la prestación de servicios de avalúos, dictámenes, y peritazgos en su jurisdicción. 11. Expedir certificaciones en materias catastrales. 12. Coordinar el comité de avalúos de la Regional. 13. Participar en el desarrollo y sostenimiento del Sistema Integrado de Gestión Institucional. 14. Las demás que le sean asignadas y que correspondan a la naturaleza de la dependencia. Así las cosas, una de las actividades de las Direcciones Territoriales es la de desarrollar y aplicar los procesos y proyectos relacionados con la presentación del servicio público catastral, en su jurisdicción. En este sentido, la Dirección Territorial Cundinamarca en su calidad de gestor catastral de acuerdo a lo establecido en la Ley 2294 de 2023, debe adoptar las medidas necesarias para la ejecución de los proyectos de formación, conservación y actualización catastral de los municipios bajo su jurisdicción, la cantidad de procesos efectuados para cada vigencia es variable ya que se realiza por demanda, por lo que las necesidades de personal dependen de la cantidad de procesos de actualización y/o conservación y su nivel de complejidad. Para tal fin la Dirección Territorial Cundinamarca debe fortalecer su presencia y su apoyo institucional en todos los municipios que lo requieran, para lograr este objetivo. Es necesario tener como base una eficiente planificación, acorde con los recursos disponibles, es por esto por lo que, la Dirección Territorial debe encaminar sus esfuerzos a garantizar la planificación estratégica de los procesos de actualización y gestión catastral en el área de su jurisdicción, llevando una coherencia e integralidad de las actividades propias de su quehacer, esto debe conducir a cumplir

Instituto Geográfico Agustín Codazzi



Carrera 30 No. 48 - 51, Bogotá D.C., Colombia




(+57) 601 653 1888





www.igac.gov.co

con las metas y objetivos planteados en el plan de desarrollo institucional y así poder fortalecer la gestión pública de acuerdo con las necesidades de la ciudadanía. En este orden, el éxito de una buena ejecución del proceso de gestión catastral, es tener como base una eficiente planificación, seguimiento, evaluación y control de cada una de las actividades, es por esto por lo que, el Instituto debe encaminar sus esfuerzos a garantizar la formulación, ejecución, seguimiento y evaluación de las políticas, planes y programas que aseguren la realización de los avalúos en el país, de acuerdo con los lineamientos normativos vigentes y los principios de integridad, transparencia y efectividad. Por otro lado, con el fin de dar cumplimiento al objetivo misional del Instituto, encaminado a la actualización permanente del catastro para materializar su característica de catastro multipropósito, se requiere un continuo seguimiento, control y evaluación de las metas propuestas, así como un apoyo constante en la ejecución de cada uno de los proyectos relacionados con la gestión catastral. Con dichas actividades, se pretende garantizar que los proyectos y los diferentes compromisos adquiridos por el Instituto se cumplan de forma integral. La Dirección Territorial Cundinamarca, en su quehacer misional, es responsable del desarrollo de la gestión catastral definida por documentos de política pública, CONPES, planes estratégicos y demás instrumentos de planeación; los cuales son de implementación interinstitucional y requieren de un oportuno y constante seguimiento y reporte técnico, para efectos de evidenciar su efectivo cumplimiento, así como para determinar acciones de contingencia que permitan garantizar los resultados esperados. De acuerdo a lo establecido en el CONPES 3958 y en la ley 1955 de 2019, el catastro tiene un enfoque multipropósito que busca suplir las necesidades del país para contar con información oportuna y actualizada para la formulación e implementación de diversas políticas públicas. De conformidad con lo anterior, la Dirección Territorial Cundinamarca en el desarrollo de sus actividades, persigue la actualización gradual y progresiva de la información catastral del territorio y la formación de los predios. Con el catastro multipropósito, el país cambia el enfoque actual, a un sistema de información del territorio (SIT) que registra de manera sistemática y permanente la información física, jurídica, económica y territorial de todos los predios y se integra con la información del registro inmobiliario, además, permite la interoperabilidad de este sistema con otros sistemas de información territorial (ambiental, social, económica, étnica, etcétera) En concordancia con lo anterior, el artículo 4.2.5. de la Resolución 1040 de 2023 modificada por la Resolución 746 de 2024 establece las actividades para los procesos de formación y actualización catastral; 1. Identificación y caracterización del territorio objetivo y sus condiciones sociales, físicas, jurídicas, económicas y prediales, 2. Elaboración del diagnóstico predial preliminar a partir del análisis de fuentes secundarias de información disponibles, 3. Identificación de unidades de intervención para definir las estrategias de operación, 4. Selección, preparación y aplicación de métodos de intervención y recolección de la información predial del territorio objetivo, 5. Elaboración del plan de trabajo y/o plan de gestión para la formación y/o actualización catastral, 6. Elaboración, implementación y seguimiento del plan de calidad para la formación y/o actualización catastral, 7. Levantamiento o recolección de la información catastral a través de métodos y mecanismos diferenciados de intervención en el territorio, 8. Participación social y comunitaria en el desarrollo de los procesos, 9. Integración de diferentes fuentes de información que permitan una visión completa de los predios a formar o actualizar catastralmente. Incluye la digitalización y procesamiento de la información, 10. Interrelación catastro - registro continua y de manera articulada con los procesos de conservación catastral, 11. Verificación y validación de la información recopilada, 12. Generación o actualización de la base de datos catastral, 13. Puesta en vigencia de la información catastral obtenida de la formación o actualización catastral a través de la expedición formal de los actos administrativos correspondientes y 14. Corrección de errores masivos y comunicación a los usuarios catastrales. De lo anterior, con el propósito de dar cumplimiento a las actividades y metas dispuestas respecto a predios actualizados catastralmente y ejecutar la actividad de estandarización de las coberturas de información del proceso de catastro, mediante en la Resolución No. 25-000-0031-2025 del 31 de marzo de 2025 la Dirección Territorial Cundinamarca ordenó el inicio del proceso de actualización catastral con enfoque multipropósito en las zonas rural y urbana del municipio de La Calera y mediante la Resolución 25-000-0117-2025 del 29 de diciembre de 2025 se ordenó la puesta en vigencia parcial de la actualización catastral y de los avalúos resultantes de la zona urbana y zona rural parcial, y se amplía el plazo para el cierre del proceso de actualización, requiriéndose en la actual vigencia finalizar con el proceso de actualización

Instituto Geográfico Agustín Codazzi

 Carrera 30 No. 48 - 51, Bogotá D.C., Colombia

 (+57) 601 653 1888

 www.igac.gov.co

de la formación catastral de la zona rural, razón por la cual se requiere contar con un profesional que se encargue de realizar la consolidación y validación de la calidad de la información en el marco de las actividades de actualización y/o formación catastral con enfoque multipropósito en el municipio. La actividad contractual está delegada en las Direcciones Territoriales por medio de la Resolución N° 957 del 19 de julio de 2023, a través de la cual se delega en los Directores Territoriales del Instituto Geográfico Agustín Codazzi las funciones contractuales como suscribir todos los documentos de tipo precontractual, contractual y pos contractual que se requieran para impulsar los procesos de selección y/o agotar cada una de las etapas de las modalidades de contratación, suscribir los contratos de prestación de servicios profesionales y de apoyo a la gestión que sean necesarios para la conformación de los equipos de trabajo para adelantar las actividades de formación, actualización, conservación y difusión catastral, entre otras. Por lo anterior, el IGAC en su calidad de máxima autoridad catastral nacional, debe adoptar las medidas necesarias para la ejecución de los proyectos de formación, actualización catastral y conservación de los municipios bajo su jurisdicción, así las cosas, y dentro de su misionalidad. La Dirección Territorial Cundinamarca cuenta con personal de planta que realiza funciones inherentes a los procesos de conservación y actualización catastral a cargo de la Dirección Territorial, sin embargo, teniendo en cuenta el flujo de tramites inherentes de la Gestión Catastral y que se requiere continuar y finalizar con el proceso de actualización de la formación catastral de las zona rural del municipio de La Calera, el personal de planta es insuficiente para realizar la consolidación y validación de la calidad de la información en el marco de las actividades de actualización y/o formación catastral con enfoque multipropósito en el municipio asignado a la Dirección Territorial Cundinamarca. En virtud a lo manifestado se evidencia que verificada la planta de personal se demuestra que no es suficiente el personal para desarrollar las actividades antes mencionadas, razón por la cual se hace necesario realizar la contratación de un profesional para el logro de los objetivos institucionales de la Entidad.

Por tanto, se requiere contar con el personal indicado para el desarrollo y cumplimiento de los objetivos y metas del Instituto. Teniendo en cuenta lo señalado, y de acuerdo con la certificación de inexistencia/insuficiencia expedida por la Subdirección de Talento Humano, al no existir al interior del Instituto personal de planta suficiente para ejecutar actividades anteriormente mencionadas que apoyen los referidos asuntos, es necesario celebrar (2) contratos para el desarrollo de las actividades descritas anteriormente, con un perfil que reúna lo requerido en el estudio previo, sustentado en la Resolución de honorarios vigente.

En consecuencia, de lo anterior se autoriza dicha contratación para cumplir con los objetos contractuales antes mencionados, de conformidad con los estudios previos y sus anexos, donde se justifica la necesidad y las características técnicas de la contratación.


Expedido en Bogotá el 22/01/2026





GUSTAVO ADOLFO MARULANDA MORALES
Director General

Elaboró: Silvia Farina Gomez Ruidiaz
Revisó: Andrea Stephanie Valderrama Lopez
Aprobó: Luis Carlos Ramirez Echavarría
Director Territorial de Cundinamarca (E)


Instituto Geográfico Agustín Codazzi


 Carrera 30 No. 48 - 51, Bogotá D.C., Colombia


 (+57) 601 653 1888

 www.igac.gov.co

Instituto Geográfico Agustín Codazzi

 Carrera 30 No. 48 - 51, Bogotá D.C., Colombia

 (+57) 601 653 1888

 www.igac.gov.co