PLANTA TOPOGRAFICA



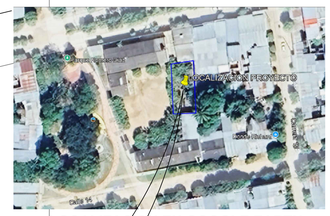

LOCALIZACION EN GOOGLE EARTH

CONVENCIONES
- Puntos GPS
- Arbol
- Banca
- Predio Levantado
- Diametro arboles
- Columnas en Pvc
- Anden en Concreto
- Arco de Futbol
- Curvas de nivel
- Lineas de perfiles

VIAS
Tipo
- Camino, Sendero
- Peatonal urbana
- Via Tipo 1
- Via Tipo 2
- Via Tipo 3
- Via Tipo 4
- Via Tipo 5
- Via Tipo 6

CONSTRUCCIONES
Tipo
- Alberca
- Apartamento
- Barracas
- Bodega
- Construcciones

COORDENADAS DE AMARRE				
PUNTO	ESTE	NORTE	ELEVACION	DETALLE
1	1050785.7570	1409649.6129	100.00	DELTA 1
2	1050765.5190	1409646.9065	100.14	DELTA 2

PERFIL LONGITUDINAL

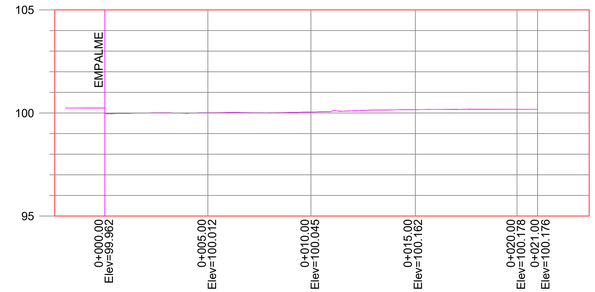

PERFIL LONGITUDINAL 1
ESCALA HORIZONTAL 1 : 100
ESCALA VERTICAL 1 : 100

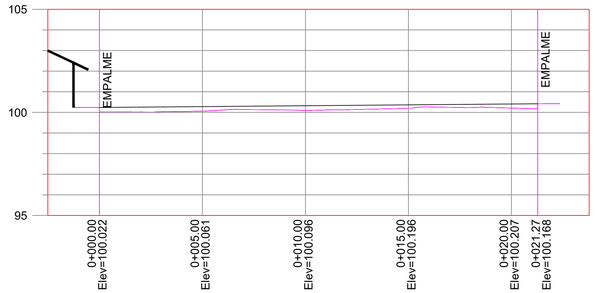

PERFIL LONGITUDINAL 2
ESCALA HORIZONTAL 1 : 100
ESCALA VERTICAL 1 : 100

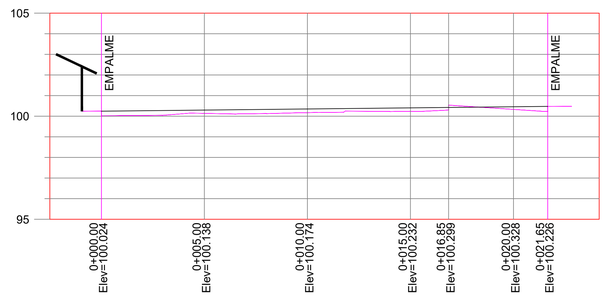

PERFIL LONGITUDINAL 3
ESCALA HORIZONTAL 1 : 100
ESCALA VERTICAL 1 : 100

LYQA
ESTUDIO TOPOGRAFICO

SERVICIOS TOPOGRAFICOS
LEONAR YAIR QUINTERO AMAYA

Dirección: Carrera 30 # 10N-47 Barrio: San Eduardo
Contacto: 3216680755
Email: leoquin125@gmail.com
Aguachica - Cesar- Colombia

Predio del Proyecto:
I.E JORGE ELIECER GAITAN
SEDE ANTONIO NARIÑO

Contenido:
PLANIMETRIA ALTIMETRIA
AREA DE ANDENES CONTIGUO A LAS AULAS DE CLASES
PERFILES

Direccion:
DEPARTAMENTO DEL CESAR
MUNICIPIO DE AGUACHICA
BARRIO ROMERO DIAZ

Levanto:

Top. LEONAR YAIR QUINTERO AMAYA
LP: 0115367 CPNT BOGOTA D.C

Escala : INDICADAS

Fecha: JULIO DE 2025

Dibujo :
Top. LEONAR YAIR QUINTERO AMAYA
LP: 0115367 CPNT BOGOTA D.C

Aprobó:

Tipo de Plancha: URBANO

Número de Plancha: 1/1

Revisiones:

N°	FECHA	VERSIÓN	DESCRIPCIÓN	COORDINO	APROBÓ
1	17-07-2025	1	LEVANTAMIENTO TOPOGRAFICO	LEONAR QUINTERO A.	ING. LESLIDAYANA BLANCO