


<b>Departamento del Valle del Cauca</b>  <b>Gobernación</b>	<b>MANUAL DE CONTRATACIÓN  ACTA FINAL DE  CUMPLIMIENTO DE  EJECUCIÓN DEL CONTRATO</b>	Código: FO-M9-P2-18
		Versión: 02
		Fecha de Aprobación: 17/06/2019
		Página 1 de 8

**CONTRATO NÚMERO:** 1.420.19.13-19553 **FECHA:** 2 de diciembre de 2025

**CONTRATANTE:** DEPARTAMENTO DEL VALLE DEL CAUCA

**DEPENDENCIA:** SECRETARÍA DE PAZ TERRITORIAL Y RECONCILIACIÓN.

**CONTRATISTA:** JUAN FELIPE GONZÁLEZ MEJÍA

**VALOR TOTAL CONTRATO:** QUINCE MILLONES CUATROCIENTOS MIL PESOS M/CTE  
\$15.400.000

**DISPONIBILIDAD PRESUPUESTAL (CDP):** 5500006786

**REGISTRO PRESUPUESTAL (RPC):** 5600097757

**PLAZO:** 3 de diciembre de 2025 y hasta el 31 de diciembre de 2025.

**SUPERVISOR:** ALEXIS PERDOMO YOSA


**OBJETO:**

PRESTACION DE LOS SERVICIOS PROFESIONALES EN LA SECRETARIA DE PAZ TERRITORIAL Y RECONCILIACIÓN EN EL MARCO DEL PROYECTO: MEJORAMIENTO DE LA PRODUCCIÓN Y DIFUSIÓN DE INFORMACIÓN DEL OBSERVATORIO PARA LA PAZ DEL VALLE DEL CAUCA..

Los suscritos **ALEXIS PERDOMO YOSA**, identificada con cédula de ciudadanía número **26.429.741**, actuando como **SUPERVISOR(A)**, y **JUAN FELIPE GONZÁLEZ MEJÍA** portador de la cédula de ciudadanía **16289200**, obrando como **CONTRATISTA**, nos reunimos en las instalaciones de LA SECRETARÍA DE PAZ TERRITORIAL DE LA GOBERNACIÓN DEL VALLE DEL CAUCA, con el objetivo de suscribir el ACTA FINAL de cumplimiento de ejecución del contrato.

Que en cumplimiento del objeto contractual se establecieron las obligaciones a cargo del Contratista los cuales se determinaron en:


1. Construir una base de datos departamental de indicadores de paz territorial y reconciliación para el Observatorio para la Paz del Valle del Cauca.
2. Documentar la metodología y los datos de los indicadores del Observatorio para la Paz del Valle del Cauca.

<b>Departamento del Valle del Cauca</b>		Código: FO-M9-P2-18
	<b>MANUAL DE CONTRATACIÓN</b>	Versión: 02
<b>Gobernación</b>	<b>ACTA FINAL DE CUMPLIMIENTO DE EJECUCIÓN DEL CONTRATO</b>	Fecha de Aprobación: 17/06/2019
		Página 2 de 8


3. Desarrollar tableros de control interactivos para el seguimiento de los indicadores del Observatorio para la Paz del Valle del Cauca.
4. Elaborar cartografía temática de los indicadores del Observatorio para la Paz del Valle del Cauca.
5. Asistir a las reuniones, mesas de trabajo y comités técnicos cuando sea requerido y elaborar las actas correspondientes de las reuniones.
6. Apoyar a los líderes de proceso en la implementación del Modelo integrado de Planeación y Gestión (MIPG) del Departamento del Valle del Cauca.
7. Para el pago de la Segunda Cuota el Contratista deberá elaborar un informe sobre las acciones adelantadas para la elaboración del documento metodológico del Observatorio para la Paz.
8. Las demás obligaciones requeridas para el cabal cumplimiento del objeto contractual.

Que, de conformidad con lo anterior, el **CONTRATISTA** cumplió en su totalidad con todas las especificaciones, actividades u obligaciones específicas contractuales en lo transcurrido en la vigencia del contrato de conformidad con lo acordado en el mismo.


- El contratista calculó e incorporó a la base de datos departamental de indicadores de paz territorial y reconciliación para el Observatorio para la Paz del Valle del Cauca, 43 desagregaciones temáticas y geográficas del indicador "Área del Fondo de Tierras adjudicada o formalizada" de la temática "Acuerdos de paz".
- El contratista calculó e incorporó a la base de datos departamental de indicadores de paz territorial y reconciliación para el Observatorio para la Paz del Valle del Cauca, 43 desagregaciones temáticas y geográficas del indicador "Número de familias beneficiarias del Fondo de Tierras" de la temática "Acuerdos de paz".
- El contratista calculó e incorporó a la base de datos departamental de indicadores de paz territorial y reconciliación para el Observatorio para la Paz del Valle del Cauca, 43 desagregaciones temáticas y geográficas del indicador "Porcentaje del área del Fondo de Tierras adjudicada o formalizada con respecto al nivel nacional" de la temática "Acuerdos de paz".
- El contratista calculó e incorporó a la base de datos departamental de indicadores de paz territorial y reconciliación para el Observatorio para la Paz del Valle del Cauca, 43 desagregaciones temáticas y geográficas del indicador "Número de beneficiarios del Plan Nacional Integral de Sustitución (PNIS)" de la temática "Acuerdos de paz".

<b>Departamento del Valle del Cauca</b>  <b>Gobernación</b>	<b>MANUAL DE CONTRATACIÓN  ACTA FINAL DE  CUMPLIMIENTO DE  EJECUCIÓN DEL CONTRATO</b>	Código: FO-M9-P2-18
		Versión: 02
		Fecha de Aprobación: 17/06/2019
		Página 3 de 8

- El contratista calculó e incorporó a la base de datos departamental de indicadores de paz territorial y reconciliación para el Observatorio para la Paz del Valle del Cauca, 43 desagregaciones temáticas y geográficas del indicador "Número de sujetos de reparación: Personas acompañadas en Retorno y Reubicación" de la temática "Acuerdos de paz".
- El contratista calculó e incorporó a la base de datos departamental de indicadores de paz territorial y reconciliación para el Observatorio para la Paz del Valle del Cauca, 43 desagregaciones temáticas y geográficas del indicador "Número de sujetos de reparación: Sujetos de Reparación Colectiva" de la temática "Acuerdos de paz".
- El contratista calculó e incorporó a la base de datos departamental de indicadores de paz territorial y reconciliación para el Observatorio para la Paz del Valle del Cauca, 43 desagregaciones temáticas y geográficas del indicador "Número de sujetos de reparación: Víctimas con sentencias para el goce efectivo de predios" de la temática "Acuerdos de paz".
- El contratista calculó e incorporó a la base de datos departamental de indicadores de paz territorial y reconciliación para el Observatorio para la Paz del Valle del Cauca, 43 desagregaciones temáticas y geográficas del indicador "Número de sujetos de reparación: Víctimas con titulación de baldíos" de la temática "Acuerdos de paz".
- El contratista calculó e incorporó a la base de datos departamental de indicadores de paz territorial y reconciliación para el Observatorio para la Paz del Valle del Cauca, 43 desagregaciones temáticas y geográficas del indicador "Número de firmantes asesinados desde la firma del acuerdo final de paz" de la temática "Acuerdos de paz".
- El contratista calculó e incorporó a la base de datos departamental de indicadores de paz territorial y reconciliación para el Observatorio para la Paz del Valle del Cauca, 43 desagregaciones temáticas y geográficas del indicador "Número de líderes y defensores de derechos humanos asesinados desde la firma del acuerdo final de paz" de la temática "Acuerdos de paz".
- El contratista documentó 43 desagregaciones temáticas y geográficas del indicador "Área del Fondo de Tierras adjudicada o formalizada" de la temática "Acuerdos de paz" calculados con el estándar definido en la estructura de la base de datos departamental de indicadores de paz territorial y reconciliación para el Observatorio para la Paz del Valle del Cauca.


<b>Departamento del Valle del Cauca</b>  <b>Gobernación</b>	<b>MANUAL DE CONTRATACIÓN  ACTA FINAL DE  CUMPLIMIENTO DE  EJECUCIÓN DEL CONTRATO</b>	Código: FO-M9-P2-18
		Versión: 02
		Fecha de Aprobación: 17/06/2019
		Página 4 de 8

- El contratista documentó 43 desagregaciones temáticas y geográficas del indicador "Número de familias beneficiarias del Fondo de Tierras" de la temática "Acuerdos de paz" calculados con el estándar definido en la estructura de la base de datos departamental de indicadores de paz territorial y reconciliación para el Observatorio para la Paz del Valle del Cauca.
- El contratista documentó 43 desagregaciones temáticas y geográficas del indicador "Porcentaje del área del Fondo de Tierras adjudicada o formalizada con respecto al nivel nacional" de la temática "Acuerdos de paz" calculados con el estándar definido en la estructura de la base de datos departamental de indicadores de paz territorial y reconciliación para el Observatorio para la Paz del Valle del Cauca.
- El contratista documentó 43 desagregaciones temáticas y geográficas del indicador "Número de beneficiarios del Plan Nacional Integral de Sustitución (PNIS)" de la temática "Acuerdos de paz" calculados con el estándar definido en la estructura de la base de datos departamental de indicadores de paz territorial y reconciliación para el Observatorio para la Paz del Valle del Cauca.
- El contratista documentó 43 desagregaciones temáticas y geográficas del indicador "Número de sujetos de reparación: Personas acompañadas en Retorno y Reubicación" de la temática "Acuerdos de paz" calculados con el estándar definido en la estructura de la base de datos departamental de indicadores de paz territorial y reconciliación para el Observatorio para la Paz del Valle del Cauca.
- El contratista documentó 43 desagregaciones temáticas y geográficas del indicador "Número de sujetos de reparación: Sujetos de Reparación Colectiva" de la temática "Acuerdos de paz" calculados con el estándar definido en la estructura de la base de datos departamental de indicadores de paz territorial y reconciliación para el Observatorio para la Paz del Valle del Cauca.
- El contratista documentó 43 desagregaciones temáticas y geográficas del indicador "Número de sujetos de reparación: Víctimas con sentencias para el goce efectivo de predios" de la temática "Acuerdos de paz" calculados con el estándar definido en la estructura de la base de datos departamental de indicadores de paz territorial y reconciliación para el Observatorio para la Paz del Valle del Cauca.
- El contratista documentó 43 desagregaciones temáticas y geográficas del indicador "Número de sujetos de reparación: Víctimas con titulación de baldíos" de la temática "Acuerdos de paz"

<b>Departamento del Valle del Cauca</b>  <b>Gobernación</b>	<b>MANUAL DE CONTRATACIÓN  ACTA FINAL DE  CUMPLIMIENTO DE  EJECUCIÓN DEL CONTRATO</b>	Código: FO-M9-P2-18
		Versión: 02
		Fecha de Aprobación: 17/06/2019
		Página 5 de 8


calculados con el estándar definido en la estructura de la base de datos departamental de indicadores de paz territorial y reconciliación para el Observatorio para la Paz del Valle del Cauca.

- El contratista documentó 43 desagregaciones temáticas y geográficas del indicador "Número de firmantes asesinados desde la firma del acuerdo final de paz" de la temática "Acuerdos de paz" calculados con el estándar definido en la estructura de la base de datos departamental de indicadores de paz territorial y reconciliación para el Observatorio para la Paz del Valle del Cauca.
- El contratista documentó 43 desagregaciones temáticas y geográficas del indicador "Número de líderes y defensores de derechos humanos asesinados desde la firma del acuerdo final de paz" de la temática "Acuerdos de paz" calculados con el estándar definido en la estructura de la base de datos departamental de indicadores de paz territorial y reconciliación para el Observatorio para la Paz del Valle del Cauca.
- El contratista desarrolló los códigos para el procesamiento de las bases de datos asociadas a los indicadores de "Área del Fondo de Tierras adjudicada o formalizada", "Número de beneficiarios del Plan Nacional Integral de Sustitución (PNIS)", "Número de familias beneficiarias del Fondo de Tierras", "Número de firmantes asesinados desde la firma del acuerdo final de paz", "Número de líderes y defensores de derechos humanos asesinados desde la firma del acuerdo final de paz", "Número de sujetos de reparación: Personas acompañadas en Retorno y Reubicación", "Número de sujetos de reparación: Sujetos de Reparación Colectiva", "Número de sujetos de reparación: Víctimas con sentencias para el goce efectivo de predios", "Número de sujetos de reparación: Víctimas con titulación de baldíos", "Porcentaje del área del Fondo de Tierras adjudicada o formalizada con respecto al nivel nacional" de la temática "Acuerdos de Paz"; "Número de municipios en los que existe presencia de grupos armados ilegales", "Número de grupos armados ilegales identificados con presencia en el territorio" y "Número de masacres" de la temática "Conflicto armado", "Número de Comités territoriales de reforma rural creados" de la temática "Gobernabilidad", los cuales contienen el paso a paso de dicho procesamiento: exploración, limpieza de los datos, construcción de bases municipales, gráficos y cartografía temática de los indicadores calculados en este periodo.
- El contratista desarrolló el código para integrar en el tablero de control interactivo desarrollado en el marco del presente contrato los indicadores de "Área del Fondo de Tierras adjudicada o formalizada", "Número de beneficiarios del Plan Nacional Integral de Sustitución (PNIS)",

<b>Departamento del Valle del Cauca</b>  <b>Gobernación</b>	<b>MANUAL DE CONTRATACIÓN ACTA FINAL DE CUMPLIMIENTO DE EJECUCIÓN DEL CONTRATO</b>	Código: FO-M9-P2-18
		Versión: 02
		Fecha de Aprobación: 17/06/2019
		Página 6 de 8

"Número de familias beneficiarias del Fondo de Tierras", "Número de firmantes asesinados desde la firma del acuerdo final de paz", "Número de líderes y defensores de derechos humanos asesinados desde la firma del acuerdo final de paz", "Número de sujetos de reparación: Personas acompañadas en Retorno y Reubicación", "Número de sujetos de reparación: Sujetos de Reparación Colectiva", "Número de sujetos de reparación: Víctimas con sentencias para el goce efectivo de predios", "Número de sujetos de reparación: Víctimas con titulación de baldíos", "Porcentaje del área del Fondo de Tierras adjudicada o formalizada con respecto al nivel nacional" de la temática "Acuerdos de Paz"; "Número de municipios en los que existe presencia de grupos armados ilegales", "Número de grupos armados ilegales identificados con presencia en el territorio" y "Número de masacres" de la temática "Conflicto armado", "Número de Comités territoriales de reforma rural creados" de la temática "Gobernabilidad", el cual contiene cartografía, gráficos, información cualitativa sobre el tema y bases de datos descargables, los cuales se pueden consultar en la siguiente url: [https://kalimanyaro.shinyapps.io/observatorio\\_paz/](https://kalimanyaro.shinyapps.io/observatorio_paz/)


- El contratista elaboró un 9 mapas de la temática de "Acuerdos de Paz" para el Observatorio para la Paz del Valle del Cauca:
  - Mapa Área del Fondo de Tierras adjudicada o formalizada por municipio, 2024
  - Mapa Número de predios del Fondo de Tierras adjudicados o formalizados por municipio, 2024
  - Mapa Número de sujetos de reparación: Víctimas con titulación de baldíos por municipio, 2023
  - Mapa Número de sujetos de reparación: Víctimas con sentencias para el goce efectivo de predios, 2023
  - Mapa Número de sujetos de reparación: Sujetos de Reparación Colectiva, 2023
  - Mapa Número de sujetos de reparación: Personas acompañadas en Retorno y Reubicación, 2023
  - Mapa Número de beneficiarios del Plan Nacional Integral de Sustitución (PNIS), 2023
  - Mapa Número de líderes y defensores de derechos humanos asesinados desde la firma del acuerdo final de paz por municipio, 2024-2025
  - Mapa Número de firmantes asesinados desde la firma del acuerdo final de paz por municipio, 2024-2025
- El contratista desarrolló el código para la elaboración de la cartografía asociada a indicadores de la temática de "Acuerdos de Paz".

<b>Departamento del Valle del Cauca</b>  <b>Gobernación</b>	<b>MANUAL DE CONTRATACIÓN  ACTA FINAL DE  CUMPLIMIENTO DE  EJECUCIÓN DEL CONTRATO</b>	Código: FO-M9-P2-18
		Versión: 02
		Fecha de Aprobación: 17/06/2019
		Página 7 de 8

- El contratista consolidó la base de datos geográfica departamental de 132 indicadores de paz territorial y reconciliación para el Observatorio para la Paz del Valle del Cauca en formato RData, con el propósito de optimizar el rendimiento del tablero de control interactivo desarrollado, integrando indicadores de publicaciones, salud, servicios públicos, elecciones, cultivos de coca, erradicación de cultivos de coca, minería, zonas de reserva campesina, desempeño fiscal, territorios prioritarios para las políticas de paz, homicidios, delitos sexuales, violencia intrafamiliar y conflictividades.
- El contratista asistió a la mesa de trabajo convocada por el funcionario Edward Mosquera de la Secretaría de Paz Territorial y Reconciliación para revisar y analizar la cartografía temática desarrollada para el Observatorio para la Paz del Valle del Cauca.
- El contratista apoyó a los líderes de proceso en la implementación del Modelo integrado de Planeación y Gestión (MIPG) del Departamento del Valle del Cauca recibiendo y analizando la Circular Informativa No. 129 por parte de la Secretaría General sobre la Aplicación de las Tablas de Retención Documental - TRD
- El contratista elaboró un informe que expone las acciones adelantadas para el documento metodológico del Observatorio para la Paz, consistente en la identificación de los indicadores, las temáticas y toda la cartografía construida para el desarrollo de los análisis sobre la consolidación de la paz en el departamento
- El contratista construyó una base consolidada para el Valle del Cauca a partir de los indicadores publicados por el Modelo de Intervención Territorial Integral (MITI) de la Unidad de Víctimas.

Que el balance de ejecución física es el siguiente:


Valor total del Contrato:	\$15.400.000
Valor ejecutado:	\$15.400.000
Valor no ejecutado:	\$ _____
Porcentaje de Ejecución:	100 %


<b>Departamento del Valle del Cauca</b>  <b>Gobernación</b>	<b>MANUAL DE CONTRATACIÓN</b> <b>ACTA FINAL DE CUMPLIMIENTO DE EJECUCIÓN DEL CONTRATO</b>	<b>Código: FO-M9-P2-18</b> <b>Versión: 02</b> <b>Fecha de Aprobación: 17/06/2019</b> <b>Página 8 de 8</b>
--	--	--

Que el balance de ejecución financiero es el siguiente:

<b>Valor total del Contrato:</b>	<b>\$15.400.000</b>
<b>Anticipo:</b>	<b>\$ _____</b>
<b>Amortización anticipo:</b>	<b>\$ _____</b>
<b>Pago anticipado:</b>	<b>\$ _____</b>
<b>Pagos parciales:</b>	<b>\$ _____</b>
<b>Interés moratorio:</b>	<b>\$ _____</b>
<b>Total pagado:</b>	<b>\$ _____</b>
<b>Saldo a favor de El Contratista:</b>	<b>\$15.400.000</b>
<b>Saldo a favor de El Departamento:</b>	<b>\$ _____</b>

En consecuencia, las partes, una vez leída y aprobada la presente acta, se suscribe en la ciudad de Cali (Valle del Cauca), a los 15 días del mes de diciembre de 2025. Con la firma de la presente el contratista se obliga a cargarla en la Plataforma del SECOP II (Si corresponde)

  
**ALEXIS PERDOMO YOSA**  
**C.C. 26429741**  
**Profesional Universitaria**  
**SUPERVISOR(A)**

  
**JUAN FELIPE GONZÁLEZ MEJÍA**  
**Cargo: Contratista**  
**Teléfono: 3113150184**  
**Cédula de Ciudadanía No: 16289200**