

INFORME DE ACTIVIDADES

**CONTRATO No. 0591 DEL 22 DE ENERO DEL 2026
PERIODO N° 1 DEL 23 DE ENERO DE 2026 AL 22 DE FEBRERO DE 2026**

OBJETO: FORTALECIMIENTO EN LA IMPLEMENTACIÓN DE LOS SISTEMAS DE LA INFORMACIÓN GEOGRÁFICA - SIG EN LAS ACCIONES PARA LA PREVENCIÓN Y REDUCCIÓN DEL RIESGO DE DESASTRES EN LAS COMUNIDADES DE LOS VEINTINUEVE (29) MUNICIPIOS DEL DEPARTAMENTO DEL META.

CONTRATISTA: JUAN CAMILO NARVAEZ TOVAR

23 DE FEBRERO DE 2026

1. GENERALIDADES

Contrato No. y Fecha	0591 DEL 22 DE ENERO DEL 2026		
Clase de Contrato	Contrato de Prestación de Servicios Profesionales		
Registro Presupuestal No. y Fecha	699 DEL 23 DE ENERO DE 2026		
Contratista	JUAN CAMILO NARVAEZ TOVAR	NIT/C.C.	1.075.269.594
Representante Legal	N/A.	%C	N/A.
Supervisor	MIGUEL ÁNGEL MARTÍNEZ ÁLVAREZ		1.049.631.037
Acto administrativo de designación supervisor No. y fecha	RESOLUCIÓN N° 007 DE 2026		23/01/2026
Objeto	Fortalecimiento en la implementación de los sistemas de la información geográfica - SIG en las acciones para la prevención y reducción del riesgo de desastres en las comunidades de los veintinueve (29) municipios del departamento del Meta.		
Valor inicial del contrato (Letras y Números)	TREINTA Y CUATRO MILLONES SEISCIENTOS CINCUENTA MIL PESOS MDA/CTE (\$34.650.000)		
Término inicial de ejecución	Cinco (5) meses y quince (15) días		
Fecha de inicio según Acta de Inicio	23/01/2026	Fecha de Finalización según Acta de Inicio	07/07/2026

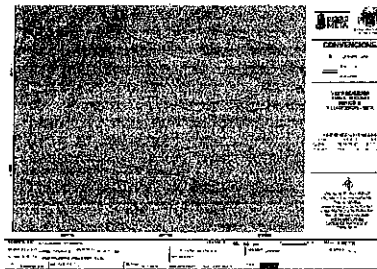
Conforme a mi perfil profesional de ingeniero ambiental especialista en Sistemas de Información Geográfica, realice el apoyo a la Dirección Departamental para la Gestión del Riesgo de Desastres, cumpliendo puntualmente las actividades asignadas por el supervisor del contrato y de acuerdo con las obligaciones establecidas en el Contrato de Prestación de Servicios No. 0591 de 2026, me permito relacionar las actividades ejecutadas durante el **PERIODO I** comprendido entre el **23/01/2026 al 22/02/2026**, en mi calidad de **PRESTACIÓN DE SERVICIOS PROFESIONALES**:

De este modo, se presenta a continuación el informe de actividades:

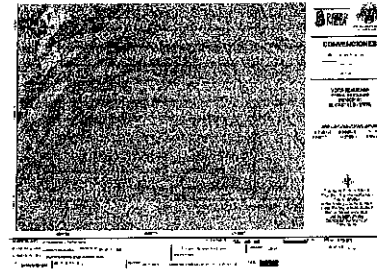
1.1 Avance en el cumplimiento de las obligaciones establecidas en el contrato.

Actividad	Descripción actividad realizada
1. Apoyar la estructuración, generación e impresión de información cartográfica que se requiera en el marco de	Apoyé en la estructuración, generación e impresión de información cartográfica que se requirió en el marco de los diferentes procesos establecidos en la Ley 1523 de 2012 y el componente ambiental, en los municipios 29 municipios del departamento del Meta, para este periodo se realizó para en los municipios El Castillo el 03 de febrero de 2026, Villavicencio el 12 de febrero de 2026 y el 12 de febrero de 2026.

los diferentes procesos establecidos en la Ley 1523 de 2012 y el componente ambiental.



Puntos Críticos – Municipio de Villavicencio- Meta




Puntos Críticos – Municipio del Castillo - Meta


●La información puede ser consultada en el siguiente link https://drive.google.com/drive/folders/1WWZhHds-nksN1Z__Bis9wPOPLfZwRbGY?usp=drive_link

2. Apoyar en la generación de información cartográfica y localización de coordenadas dentro del marco de la ley 1523 de 2012, para la estructuración de los proyectos de reducción del riesgo en los veintinueve (29) municipios del departamento del Meta.

Apoyé en la generación de información cartográfica y localización de coordenadas dentro del marco de la ley 1523 de 2012, para la estructuración de los proyectos de reducción del riesgo en los veintinueve (29) municipios del departamento del Meta, con el fin de evaluar intervenciones a puntos críticos en los municipios El Castillo el 03 de febrero de 2026, Villavicencio el 12 de febrero de 2026 y el 12 de febrero de 2026.



Puntos Críticos – Municipio de Villavicencio- Meta

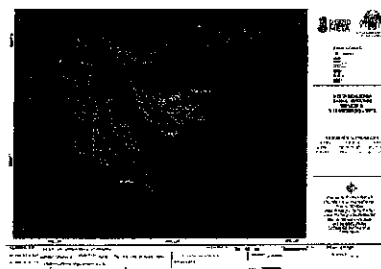


Puntos Críticos – Municipio del Castillo - Meta


La información puede ser consultada en el siguiente link https://drive.google.com/drive/folders/1WWZhHds-nksN1Z__Bis9wPOPLfZwRbGY?usp=drive_link

3. Apoyar en el análisis de información cartográfica suministrada en los informes de visitas técnicas de los veintinueve (29) municipios del departamento del Meta.

Apoyé en el análisis de información cartográfica suministrada en los informes de las visitas técnicas realizadas en los municipios El Castillo el 03 de febrero de 2026, Villavicencio el 12 de febrero de 2026 y el 12 de febrero de 2026.







Puntos Críticos – Municipio de Villavicencio- Meta



Puntos Críticos – Municipio del Castillo - Meta

La información puede ser consultada en el siguiente link <https://drive.google.com/drive/folders/1WWZhHds->

	nksN1Z__Bis9wPOPLfZwRbGY?usp=drive_link
<p>4. Apoyar en la implementación y mantenimiento de los sistemas de información geográfica - SIG en la Dirección Departamental para la Gestión del Riesgo de Desastres.</p>	<p>Apoyé en la implementación y mantenimiento de los sistemas de información geográfica - SIG en la Dirección Departamental para la Gestión del Riesgo de Desastres, mediante la conformación instructivos y formato para la recopilación de información en base de datos.</p>  <p>Formatos de Bases de Datos e Instructivo de diligenciamiento</p> <ul style="list-style-type: none"> ● La información incorporada en la aplicación puede ser consultada en el siguiente link https://drive.google.com/drive/folders/1kHCnNrHrLeu_jiAkN59656L25HMnhYdt?usp=drive_link
<p>5. Asistir a reuniones, comités, capacitaciones, visitas técnicas y demás que sean requeridas por la Dirección Departamental para la Gestión del Riesgo de Desastres para la reducción del riesgo.</p>	<p>Asistí a capacitación de WFS – Uso de Plataforma de incendios el día 23 de enero de 2026 y mesa de trabajo puntos críticos río Guayuriba el día 19 de febrero de 2026.</p>   <p>Capacitación de WFS – Uso de Plataforma de incendios</p> <p>Mesa de trabajo puntos críticos río Guayuriba</p> <ul style="list-style-type: none"> ● https://drive.google.com/drive/my-drive
<p>6. Apoyar en el componente ambiental de los proyectos que sean requeridos por la Dirección Departamental para la Gestión del Riesgo de Desastres para la reducción del riesgo.</p>	<p>No fueron asignadas por el supervisor actividades adicionales.</p>
<p>7. Dar respuesta dentro de los tiempos establecidos, a la correspondencia, Derechos de petición y demás requerimientos que sean asignados por parte de la Dirección Departamental para la Gestión del Riesgo de Desastres para la reducción del riesgo.</p>	<p>Apoyé en la respuesta dentro de los tiempos establecidos, a la correspondencia, dando respuesta a la señora CLARA INES CARO CARO bajo radicado externo 10050.25.131 el día 19 de febrero de 2026 y al señor DIEGO ALEJANDRO ALONSO RAMIREZ bajo radicado interno 10050.47.42-138 el día 19 de febrero de 2026.</p> 

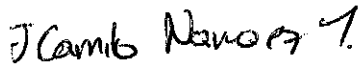
	Respuesta a la señora CLARA INES CARO CARO radicado externo 10050.25.131	Respuesta al señor DIEGO ALEJANDRO ALONSO RAMIREZ radicado interno 10050.47.42-138
	● La información puede ser consultada en el siguiente link https://drive.google.com/drive/folders/1eR7yDQ7kNDh4aKbMo_GKHU-E-ieIX9Pn?usp=drive_link	
8. Las demás que sean asignadas por el supervisor del contrato y/o la directora departamental para la Gestión del Riesgo de desastres acorde a la idoneidad, perfil académico del contratista.	No fueron asignadas por el supervisor actividades adicionales.	


Cumplimiento De Las Obligaciones De Seguridad Social: Certifico que cumplí con el pago de aportes a la seguridad social (salud, pensión,) correspondiente al periodo de enero del 2026 en el presente informe, como se relaciona a continuación:

Pago de Seguridad Social (Persona Natural)	Datos	Datos
Periodo Cotizado	Enero/2026	Enero/2026
Número de Planilla	6006750079	6001103377
IBC (Ingreso Base de Cotización)	\$672.000	\$680.000
Valor pagado a SALUD	\$0	\$85.000
Valor pagado a PENSIÓN	\$0	\$108.800
Valor pagado a ARL	\$46.800	\$0
Valor pagado a FSP	N/A	N/A

En constancia de lo anterior, se firma el presente informe en Villavicencio a los 23 días del mes de febrero del 2026.

Cordialmente,


 JUAN CAMILO NARVAEZ TOVAR
 Ingeniero Ambiental
 Especialista en Sistemas de Información Geográfica
 CC. 1.075.269.594 de Neiva – Huila

 DEPARTAMENTO DEL META NIT. 922.000.148-8	INFORME DE SUPERVISIÓN	CÓDIGO: F-BS-23
		VERSIÓN: 5

Villavicencio, 23/02/2026

Doctor(a):

LUZ NELLY MONZON DIAZ

Directora Departamental para la gestión del riesgo de desastres
Gobernación del Meta

INFORME DE SUPERVISIÓN


Objetivo del Informe

Mantener informada a la Gobernación del Meta sobre el desarrollo del contrato objeto de este informe, presentar evidencias de su ejecución y verificar que las actividades realizadas sean hechas con calidad y en los términos adecuados.

Contrato No. y Fecha	0591 DEL 22 DE ENERO DEL 2026		
Clase de Contrato	Contrato de Prestación de Servicios Profesionales		
Registro Presupuestal No. y Fecha	699 DEL 23 DE ENERO DE 2026		
Contratista	JUAN CAMILO NARVAEZ TOVAR	NIT/c.c	1.075.269.594
Representante Legal	N/A.	c.c	N/A.
Supervisor (Insertar filas cuando en el periodo de pago se presenten varios supervisores)	MIGUEL ÁNGEL MARTÍNEZ ÁLVAREZ	c.c	1.049.631.037
Acto administrativo de designación supervisor No. y Fecha	RESOLUCIÓN N° 007 DEL 23/01/2026		
Objeto	Fortalecimiento en la implementación de los sistemas de la información geográfica - SIG en las acciones para la prevención y reducción del riesgo de desastres en las comunidades de los veintinueve (29) municipios del departamento del Meta		
Valor inicial del contrato (Letras y Números)	TREINTA Y CUATRO MILLONES SEISCIENTOS CINCUENTA MIL PESOS MDA/CTE (\$34.650.000)		
Término Inicial de Ejecución	Cinco (5) meses y quince (15) días		
Fecha de Inicio según Acta de Inicio	23/01/2026	Fecha Finalización según Acta de Inicio	07/07/2026

Modificaciones (Adiciones, Borrados, Suspensiones, Gestiones, Reinicios, Reducciones y Otras)			
Tipo de Modificación	Valor de la Modificación (Cuándo Aplique)	Fecha de expedición del documento	Tiempo de Modificación (Cuándo Aplique)
N/A	N/A	N/A	N/A
Si no existen modificaciones diligencie casillas con N/A Inserte filas si requiere			

Término Total de Ejecución:	N/A	Fecha Finalización:	N/A
------------------------------------	-----	----------------------------	-----

 DEPARTAMENTO DEL META NIT. 992.000.145-8	INFORME DE SUPERVISIÓN	CÓDIGO:	F-BS-23
		VERSIÓN:	5

(Solo cuando existan modificaciones)	(Solo cuando existan modificaciones)
Valor total del contrato +/ las modificaciones (Solo cuando existan modificaciones) (Letras y Números)	N/A
Si no existen modificaciones diligencie casillas con N/A	

Periodo de Pago:	Del	23/01/2026	Al	22/02/2026	
Tipo de Pago:	Adicipo	Parcial	X	Final	No. de Pago 1

Valor Total Autorizado a Pagar (Letras y Números Máximo 2 Decimales)	Seis millones trescientos mil pesos m/cte (\$6.300.000)
--------------------------------------------------------------------------------	---------------------------------------------------------

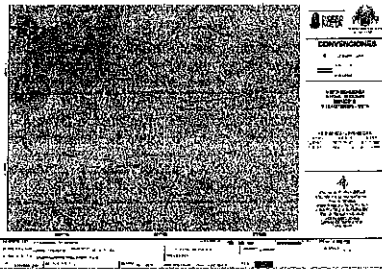



Se me designó como supervisor del contrato objeto de este informe, así para dar cumplimiento al Decreto No. 075 de 2021 por medio de la cual se adopta el Manual de Contratación, Supervisión e Interventoría del Departamento del Meta, me permito informar el desarrollo correspondiente al presente periodo de pago en los siguientes aspectos:

Cumplimiento de los requisitos de ejecución del contrato:

REQUISITOS	SI	No	N/A
Registro Presupuestal	X		
Otorgamiento oportuno de las garantías tanto al inicio como a lo largo de la vida del contrato, de la aprobación de dichas garantías y las demás que correspondan según el contrato y la Ley			X
Existencia de las licencias y/o autorizaciones que se requieran contractual y legalmente para proceder a suscribir el acta de inicio del contrato)			X
Afiliación a Administradora de Riesgos Laborales ARL	X		
Publicaciones en Secop	X		
Publicaciones en SIA Observa	X		
Carpeta física actualizada en la Gerencia de Asuntos Contractuales	X		

Ejecución de las actividades en cumplimiento de las obligaciones específicas en el periodo del informe:

Actividad	Descripción de la actividad realizada
1. Apoyar la estructuración, generación e impresión de información cartográfica que se requiera en el marco de los diferentes procesos establecidos en la Ley 1523 de 2012 y el componente ambiental.	El contratista apoyó la estructuración, generación e impresión de información cartográfica que se requirió en el marco de los diferentes procesos establecidos en la Ley 1523 de 2012 y el componente ambiental, en los municipios 29 municipios del departamento del Meta, para este periodo se realizó para en los municipios El Castillo el 03 de febrero de 2026, Villavicencio el 12 de febrero de 2026 y el 12 de febrero de 2026.

	<div style="display: flex; justify-content: space-around;">   </div> <p style="text-align: center;"> Puntos Críticos – Municipio de Villavicencio- Meta Puntos Críticos – Municipio del Castillo -Meta </p> <p>La información puede ser consultada en el siguiente link https://drive.google.com/drive/folders/1WWZhHds-nksN1Z__Bis9wPOPLfZwRbGY?usp=drive_link La información puede ser consultada en el siguiente link https://drive.google.com/drive/folders/1vHo_D_OSbb1RYKvmwU9h6zbJlx1sbtCA?usp=drive_link.</p>
<p>2. Apoyar en la generación de información cartográfica y localización de coordenadas dentro del marco de la ley 1523 de 2012, para la estructuración de los proyectos de reducción del riesgo en los veintinueve (29) municipios del departamento del Meta.</p>	<p>El contratista apoyó la generación de información cartográfica y localización de coordenadas dentro del marco de la ley 1523 de 2012, para la estructuración de los proyectos de reducción del riesgo en los veintinueve (29) municipios del departamento del Meta, con el fin de evaluar intervenciones a puntos críticos en los municipios El Castillo el 03 de febrero de 2026, Villavicencio el 12 de febrero de 2026 y el 12 de febrero de 2026.</p> <div style="display: flex; justify-content: space-around;">   </div> <p style="text-align: center;"> Puntos Críticos – Municipio de Villavicencio- Meta Puntos Críticos – Municipio del Castillo -Meta </p> <p>La información puede ser consultada en el siguiente link https://drive.google.com/drive/folders/1WWZhHds-nksN1Z__Bis9wPOPLfZwRbGY?usp=drive_link.</p>
<p>3. Apoyar en el análisis de información cartográfica suministrada en los informes de visitas técnicas de los veintinueve (29) municipios del departamento del Meta.</p>	<p>El contratista apoyó en el análisis de información cartográfica suministrada en los informes de las visitas técnicas realizadas en los municipios El Castillo el 03 de febrero de 2026, Villavicencio el 12 de febrero de 2026 y el 12 de febrero de 2026.</p>




INFORME DE SUPERVISIÓN

CÓDIGO: F-BS-23

VERSIÓN: 5



Puntos Críticos – Municipio de Villavicencio- Meta



Puntos Críticos – Municipio del Castillo -Meta

La información puede ser consultada en el siguiente link [https://drive.google.com/drive/folders/1VWZzhHds-nksN1Z_Bis9wPOPLfZwRbGY?usp=drive link](https://drive.google.com/drive/folders/1VWZzhHds-nksN1Z_Bis9wPOPLfZwRbGY?usp=drive_link).

4. Apoyar en la implementación y mantenimiento de los sistemas de información geográfica - SIG en la Dirección Departamental para la Gestión del Riesgo de Desastres.

El contratista apoyó en la implementación y mantenimiento de los sistemas de información geográfica - SIG en la Dirección Departamental para la Gestión del Riesgo de Desastres, mediante la conformación instructivos y formato para la recopilación de información en base de datos.

Nombre del archivo	Fecha de modificación
BD_INGRID_2026.xls	5/02/2025 9:46 a. m.
GDB_INGRID_2026_COORDINADORES.docx	5/02/2025 8:57 a. m.
INSTRUCTIVO_GDB_INGRID_2026_COORDINADORES.docx	5/02/2025 10:57 a. m.




Formatos de Bases de Datos e Instructivo de diligenciamiento
La información incorporada en la aplicación puede ser consultada en el siguiente link [https://drive.google.com/drive/folders/1kHCnNrHrLeu_jiAkN59656L25HMnhYdt?usp=drive link](https://drive.google.com/drive/folders/1kHCnNrHrLeu_jiAkN59656L25HMnhYdt?usp=drive_link).

5. Asistir a reuniones, comités, capacitaciones, visitas técnicas y demás que sean requeridas por la Dirección Departamental para la Gestión del Riesgo de Desastres para la reducción del riesgo.

El contratista asistió a capacitación de WFS – Uso de Plataforma de incendios el día 23 de enero de 2026 y mesa de trabajo puntos críticos río Guayuriba el día 19 de febrero de 2026.

Capacitación de WFS – Uso de Plataforma de incendios






Mesa de trabajo puntos críticos río Guayuriba

La información puede ser consultada en el siguiente link <https://drive.google.com/drive/my-drive>

6. Apoyar en el componente ambiental de los proyectos que sean requeridos por la Dirección


No fueron asignadas por el supervisor actividades adicionales.

 DEPARTAMENTO DEL META NIT. 862.000.145-9	INFORME DE SUPERVISIÓN	CÓDIGO: F-BS-23
		VERSIÓN: 5

Departamental para la Gestión del Riesgo de Desastres para la reducción del riesgo.	
7. Dar respuesta dentro de los tiempos establecidos, a la correspondencia, Derechos de petición y demás requerimientos que sean asignados por parte de la Dirección Departamental para la Gestión del Riesgo de Desastres para la reducción del riesgo.	<p>El contratista apoyó en la respuesta dentro de los tiempos establecidos, a la correspondencia, dando respuesta a la señora CLARA INES CARO CARO bajo radicado externo 10050.25.131 el día 19 de febrero de 2026 y al señor DIEGO ALEJANDRO ALONSO RAMIREZ bajo radicado interno 10050.47.42-138 el día 19 de febrero de 2026.</p> <div style="display: flex; justify-content: space-around;"> <div style="text-align: center;">  <p>Respuesta a la señora CLARA INES CARO CARO radicado externo 10050.25.131</p> </div> <div style="text-align: center;">  <p>Respuesta al señor DIEGO ALEJANDRO ALONSO RAMIREZ radicado interno 10050.47.42-138</p> </div> </div> <p>La información puede ser consultada en el siguiente link https://drive.google.com/drive/folders/1eR7yDQ7kNDh4aKbMo_GKHU-E-ieiX9Pn?usp=drive_link.</p>
8. Las demás que sean asignadas por el supervisor del contrato y/o la directora departamental para la Gestión del Riesgo de desastres acorde a la idoneidad, perfil académico del contratista.	No fueron asignadas por el supervisor actividades adicionales.

Evaluación y Reevaluación del Contratista

Rango de Calificación	
Excelente	El contratista superó las especificaciones técnicas establecidas de los productos y/o servicios.
Bueno	El contratista cumplió las especificaciones técnicas establecidas de los productos y/o servicios.
Regular	El contratista en el desarrollo del contrato presentó inconformidades que no son graves, ni se considera que incumplió el mismo.
No Cumple	El contratista en el desarrollo del contrato presentó inconformidades graves y se considera que incumplió el mismo.

 DEPARTAMENTO DEL META NIT. 882.000.145-8	INFORME DE SUPERVISIÓN	CÓDIGO:	F-BS-23
		VERSIÓN:	5

Evaluación y Reevaluación del Contratista	Calificación
CUMPLIMIENTO: (Oportunidad en la entrega de los productos y/o servicios; Atención a compromisos adquiridos)	Excelente
CALIDAD: (Grado en el que el producto y/o servicio cumple las necesidades y expectativas contractuales)	Excelente
COMUNICACIÓN: (Comunicación asertiva durante la ejecución del contrato)	Excelente
EVALUACIÓN GENERAL: (Percepción general sobre el producto y/o servicio suministrado)	Excelente


Cumplimiento de las Obligaciones de Seguridad Social:

Certifico que verifiqué el cumplimiento del pago de aportes a la seguridad social (salud, pensión y ARL) y parafiscales correspondiente al periodo del presente informe como se establece en el F-BS-16 Certificado del Supervisor Autorizando el Pago.

Certificación de Cumplimiento General

De acuerdo con la información anteriormente suministrada y la contenida en el F-BS-16 Certificado del Supervisor Autorizando el Pago, certifico que durante el periodo objeto de este informe, el contratista cumplió a satisfacción las obligaciones del contrato, y cumplió con el pago del sistema de seguridad social, la cual fue verificada física y documentalmente por el suscrito.

Cordialmente;

Firma	
Nombre	MIGUEL ÁNGEL MARTÍNEZ ÁLVAREZ
Cargo	PROFESIONAL UNIVERSITARIO – DIGERD CÓDIGO 222 GRADO 05
	Supervisor Cto. 0591