




20251900770343

INFORMACIÓN GENERAL.

| | | | |
|--|--|--------------------------------------|-------------------|
| Número de contrato: 20251800043387 | Fecha de radicación: 31-12-2025 | Número de Radicación: 20251900770343 | |
| Fecha del Acta de inicio: 01/12/2025 | Plazo del contrato: Hasta el Treinta y uno (31) de diciembre de 2025 | Periodo del Informe comprendido | |
| | | Desde: 01/12/2025 | Hasta: 31/12/2025 |
| Objeto: Prestar los servicios como profesional especializado en la secretaria de planeación brindando apoyo técnico en la elaboración, ajuste y corrección de la cartografía ambiental, de la gestión del riesgo y el cambio climático, de los componentes general, rural y urbano en la revisión y ajuste del POT, hasta su adopción en el marco del proyecto "fortalecimiento de la planificación y gestión del ordenamiento territorial para la vigencia 2025 en el municipio de Popayán" | | | |
| Supervisor y/o Interventor: DIEGO RAFAEL CHÁVEZ | | | |
| Nombre o razón social del contratista: LEANDRO ERNESTO MUÑOZ | | C.C.-N.I.T.: 10302695 | |
| Calle 26 BN # 6B – 57 Barrio Palace. | | Teléfonos: 3215461203 | |

| Informe parcial <u>X</u> | Informe Final <u> </u> | |
|---|---|--------|
| OBLIGACIONES O ACTIVIDADES CONTRACTUALES | DESCRIPCIÓN DE ACTIVIDADES REALIZADAS | ANEXOS |
| <p>1. Brindar apoyo en el diseño, consolidación y validación de las capas de información geográficas que representen temas claves en la revisión y ajuste del Plan de Ordenamiento Territorial, en sus etapas de diagnóstico y formulación, en la dimensión ambiental con temáticas como la definición del suelo de protección, zonificación ambiental y la gestión del riesgo de desastres y demás insumos</p> | <ul style="list-style-type: none"> Se compartió a la Ingeniera Elizabeth Obando mediante correo electrónico, la GDB DE AT-INUNDACION AVR componente Ambiental en la revisión y ajuste del plan de ordenamiento territorial del municipio de Popayán.  Se compartió a la Ingeniera Elizabeth Obando mediante correo electrónico, la capa de construcciones componente Ambiental en la revisión y ajuste del plan de ordenamiento territorial del municipio de Popayán. | |



20251900770343

para la toma de decisiones.

CAPA DE CONSTRUCCION

Leandro Muñoz leandromunoz@gmail.com para Elizabeth

Buen día

Dando respuesta a su solicitud en el archivo adjunto envío capa de construcción

Eliza.zip


Un archivo adjunto • Análizados por Gmail • Añadido a Drive



Eliza.zip
No se ha realizado un pdf

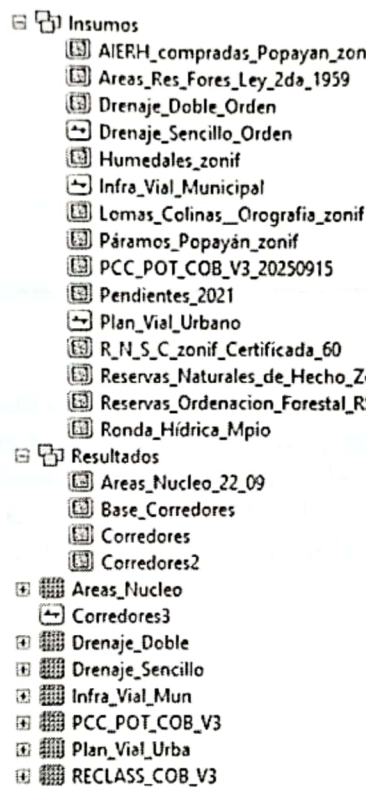
Responder Reenviar

- Se compartió a la Ingeniera Elizabeth Obando mediante correo electrónico, la capa de fricción de coberturas para el proceso de conectividad ecológica componente Ambiental en la revisión y ajuste del plan de ordenamiento territorial del municipio de Popayán.





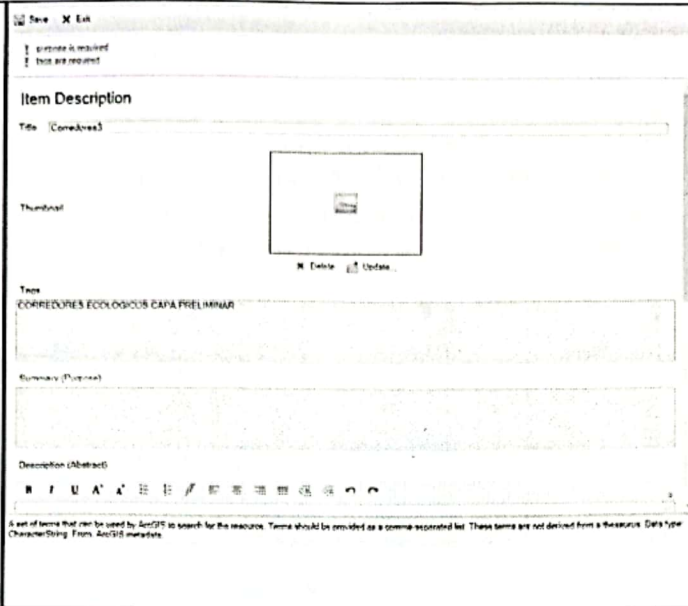
20251900770343

| | | |
|--|--|--|
| <p>2. Brindar apoyo en la adaptación y conversión de datos espaciales a formatos estándar, llevándolos a geodatabases, garantizando su interoperabilidad, asegurando la coherencia topológica, semántica y espacial de los datos, cumpliendo con los requisitos técnicos para la revisión y ajuste del Plan de Ordenamiento Territorial.</p> | <ul style="list-style-type: none"> • Se actualizo GDB2 GDB CONECTIVIDAD_ECOLOGICA.mdb para el proceso del mapa de fricción para la metodología de conectividad ecológica en el componente Ambiental para la actualización y ajuste del Plan de Ordenamiento Territorial POT del municipio de Popayán.  | |
| <p>3. Brindar apoyo en el desarrollo y actualización de fichas técnicas y metadatos que describan la información geográfica y ambiental generada o procesada durante la revisión y ajuste del Plan de Ordenamiento Territorial en sus etapas de diagnóstico y formulación del POT en todas sus</p> | <ul style="list-style-type: none"> • Se realizó ajuste de la capa preliminar de fricción que cuente con los metadatos de manera general, para la metodología de conectividad ecológica la formulación de la actualización y ajuste del Plan de Ordenamiento Territorial POT del municipio de Popayán. | |



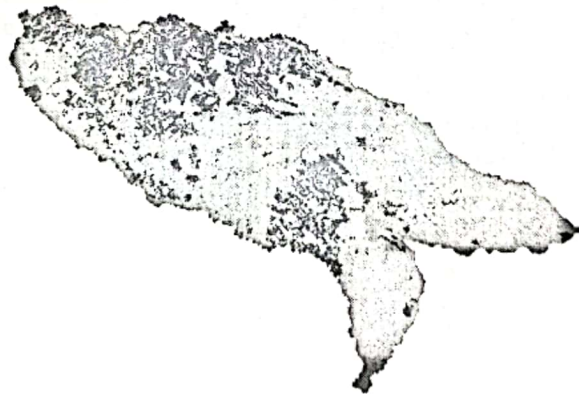
20251900770343

concertación, durante la concertación, durante la consulta y en adopción y aprobación.



4. Brindar apoyo en el diseño de mapas basados en los insumos del diagnóstico y formulación, que faciliten la interpretación de datos geospaciales, cumpliendo con las normativas establecidas y las necesidades de visualización para la etapa de formulación del POT en todas sus fases, previo a la concertación, durante la concertación, durante la consulta y en adopción y aprobación.

Se realizó ajuste de la capa preliminar de fricción que cuente con los metadatos de manera general, para la metodología de conectividad ecológica la formulación de la actualización y ajuste del Plan de Ordenamiento Territorial POT del municipio de Popayán.





5. Brindar apoyo en la redacción y presentación de informes periódicos que detallen los avances y resultados de las actividades realizadas, asegurando el cumplimiento de

| Numero de Informe | Periodo |
|-------------------|--------------------------|
| 1 informe | 01-12-2025 al 31-12-2025 |





20251900770343

| los objetivos propuestos. | | |
|--|--|---------------------------------|
| 6. Brindar apoyo en la asistencia y contribución de mesas de trabajo, capacitaciones y otros eventos relacionados con los objetivos del contrato, asegurando la adecuada coordinación y alineación técnica con las partes interesadas. | <ul style="list-style-type: none">• Se participó en la reunión virtual el 1 de diciembre de 2025 con el equipo de Suelo Rural- para la leyenda de suelos y como se iba implementar en el municipio de Popayán. Expuesto por el agrologo Raúl Páez  <ul style="list-style-type: none">• Se participo el 02-diciembre-2025 con la ingeniera Elizabeth Obando para los avances de conectividad ecológica- insumos para mapa de fricción en el marco de la definición de la EEP  <ul style="list-style-type: none">• Se participo el 03-diciembre-2025 con el equipo SIG de la actualización y ajuste del POT para organizar productos realizados en el transcurso del año 2025 para la socialización al nuevo secretario de planeación el Dr Víctor Armando Martínez Perafan | Registro fotográfico de reunión |



20251900770343

| | | |
|--|--|--|
| |  | |
| <p>7. Brindar apoyo a la secretaria de Planeación, en la atención a PQRs, gestión, revisión, clasificación y control de documentos relacionados con la ejecución del objeto contractual en materia de archivo, cumpliendo con los criterios y principios archivísticos reglamentados por el AGN.</p> | <ul style="list-style-type: none"> • Esta actividad no se realizó durante este periodo contractual. | <p>N/A</p> |
| <p>8. Las demás actuaciones que sean estrictamente necesarias para el logro de las actividades y del objeto contractual que se encuentren en la órbita general del mismo.</p> | <p>Se participo en la socialización de los productos realizados en el transcurso del año 2025 en el componente Gestión del Riesgo y ambiental en la actualización y ajuste del POT.</p>  | <p>Registro fotográfico de reunión</p> |



20251900770343

| | | |
|--|--|--|
| | | |
|--|--|--|

OBSERVACIONES

POR PARTE DEL CONTRATISTA: EL CONTRATISTA SE COMPROMETE A EJECUTAR LAS ACTIVIDADES DEL CONTRATO, HASTA SU FECHA DE TERMINACION CON VERIFICACION DEL SUPERVISOR PERO POR CIERRE FISCAL SE RADICA EL INFORME CON FECHA ANTICIPADA

POR PARTE DEL SUPERVISOR: Ninguna.

FIRMA CONTRATISTA

CUMPLIMIENTO Y/O RECIBIDO A SATISFACCIÓN

El Supervisor, dando cumplimiento a los Artículos 83 y 84 de la Ley 1474 de 2011 certifica que el Contratista ha cumplido cabalmente con el objeto contractual desarrollando las actividades descritas anteriormente, dentro del periodo de tiempo comprendido entre el 01 / 12 / 2025 y 31 / 12 / 2025 y cumpliendo con el pago al Sistema de Seguridad Social, y por lo que se procede a la elaboración del acta de pago parcial x y/o final , para el trámite de pago.

DIEGO RAFAEL CHAVEZ

Liliana Patricia Zapata M
LILIAM PATRICIA ZAPATA M

Nota: En caso que el contratista presente un informe de actividades en formato externo, el supervisor del contrato deberá diligenciar este documento trasladando la información del informe presentado por el contratista indicando el número de radicado y el número de folios.

| DOCUMENTOS ANEXOS | No. FOLIOS, CD'S, DVD'S |
|-------------------|-------------------------|
| | |

CONSTANCIA DE RECEPCIÓN DE DOCUMENTOS QUE CONFORMAN EL EXPEDIENTE CONTRACTUAL DE LA UNIDAD ADMINISTRATIVA CONTRATANTE, PARA TRÁMITE DE PAGO.



20251900770343

Yo, _____ recibo a los 31 días del mes de Jul del año 2025 los documentos anteriormente descritos, los cuales pasan a ser parte del expediente contractual.

Firma recibido Personal Archivo de la Oficina Asesora Jurídica

ALCALDIA MUNICIPAL
DE POPAYAN
FAMILIAR Y NET CAMPESINARIO
CONTRATISTAS
Archivado Oficina Asesora Jurídica