



**PARQUES NACIONALES
NATURALES DE COLOMBIA**

SISTEMA DE PARQUES NACIONALES NATURALES DE COLOMBIA
Parque Nacional Natural Munchique
CONSEJO COMUNITARIO EL PLAYÓN DEL RÍO SIGÜÍ

ACTA / INFORME DE ACTIVIDAD.

1. DATOS GENERALES

- **Tipo de actividad:** Apoyo y elaboración de informes comunitarios
- **Fecha:** 08, 09, 11 y 12 de marzo de 2026
- **Lugar:** Territorio del Consejo Comunitario El Playón del Río Sigüí
- **Entidad articuladora:** Parque Nacional Natural Munchique (PNN Munchique)
- **Organización:** Consejo Comunitario El Playón del Río Sigüí
- **Convenio:** Convenio de Reforestación con el Fondo Todos Somos Pacífico

2. CONTEXTO.

En el marco del proceso de asesoría y acompañamiento al Consejo Comunitario El Playón del Río Sigüí, y en concordancia con el componente social y organizativo establecido en el plan de trabajo conjunto entre el Parque Nacional Natural Munchique (PNN Munchique) y dicha organización étnico-territorial, se desarrolló la presente actividad orientada al fortalecimiento de las capacidades comunitarias, la consolidación de la gobernanza territorial y la articulación interinstitucional en el territorio colectivo.

De manera específica, esta actividad se enmarca en el convenio de reforestación suscrito entre el Consejo Comunitario El Playón del Río Sigüí y el Fondo Todos Somos Pacífico, el cual contempla responsabilidades técnicas, administrativas y comunitarias, entre ellas la presentación de informes por parte de los líderes responsables de las actividades ejecutadas en territorio.

3. OBJETIVO DE LA ACTIVIDAD

Brindar apoyo técnico y acompañamiento a líderes comunitarios en la elaboración y presentación de informes pendientes en el marco del convenio de reforestación, facilitando el cumplimiento de sus compromisos administrativos mediante metodologías adaptadas a sus capacidades y condiciones tecnológicas.

4. DESARROLLO DE LA ACTIVIDAD



Durante los días 08, 09, 11 y 12 de marzo de 2026, se desarrolló una jornada de trabajo enfocada en la recolección, organización y estructuración de la información necesaria para la elaboración de informes por parte de líderes comunitarios vinculados al convenio de reforestación.

Es importante resaltar que la actividad se orientó desde un enfoque diferencial, teniendo en cuenta que algunos líderes comunitarios presentan limitaciones en el manejo de herramientas tecnológicas y el uso de computadores. En este sentido, se implementó una metodología práctica y accesible basada en los siguientes pasos:

1. Recolección de información primaria:

Los líderes comunitarios suministraron la información relacionada con las actividades desarrolladas, incluyendo datos sobre insumos utilizados, jornadas realizadas, áreas intervenidas y resultados obtenidos.

2. Recepción de soportes:

Se recopilaron evidencias físicas y digitales como registros fotográficos, listados de asistencia, actas previas y otros documentos de respaldo.

3. Organización de la información:

Se realizó la sistematización de los datos entregados por los líderes, clasificándolos de acuerdo con los requerimientos del convenio.

4. Elaboración de informes:

A partir de la información suministrada, se procedió a la redacción y estructuración de los informes correspondientes, garantizando coherencia, claridad y cumplimiento de los lineamientos establecidos.

5. Validación comunitaria:

Los informes elaborados fueron socializados con cada líder para su revisión y aprobación, asegurando que la información reflejara fielmente las actividades realizadas.

Como resultado de este proceso, se logró la elaboración de informes correspondientes a **cuatro (4) líderes comunitarios**, quienes tenían pendientes la entrega de estos documentos debido a limitaciones en el acceso y manejo de herramientas tecnológicas.

5. RESULTADOS OBTENIDOS

- Elaboración completa de **4 informes comunitarios** en el marco del convenio de reforestación.
- Fortalecimiento de capacidades organizativas en los líderes comunitarios en relación con la gestión de información.
- Cumplimiento de compromisos administrativos pendientes.
- Mejora en la calidad y presentación de los informes requeridos por el convenio.



- Generación de confianza entre los líderes y el proceso de acompañamiento técnico

PARQUES NACIONALES
NATURALES DE COLOMBIA

6. DIFICULTADES IDENTIFICADAS

- Limitado acceso a equipos tecnológicos (computadores e internet).
- Bajo nivel de alfabetización digital en algunos líderes comunitarios.
- Dispersión geográfica de los participantes, lo que dificulta la recolección oportuna de información.

7. RECOMENDACIONES

- Fortalecer procesos de capacitación en herramientas básicas de informática para líderes comunitarios.
- Establecer mecanismos más sencillos y adaptados para la recolección de información en territorio.
- Continuar con el acompañamiento técnico en la elaboración de informes.
- Implementar formatos simplificados que faciliten el diligenciamiento por parte de la comunidad.

8. CONCLUSIONES

La actividad permitió avanzar significativamente en el cumplimiento de los compromisos establecidos en el convenio de reforestación, evidenciando la importancia del acompañamiento técnico en contextos donde existen brechas tecnológicas.

Asimismo, se destaca el compromiso de los líderes comunitarios en suministrar la información requerida, así como la pertinencia de implementar metodologías adaptadas a las realidades del territorio, lo cual contribuye al fortalecimiento de la gobernanza comunitaria y a la adecuada ejecución de los proyectos.



Wilner Perlaza Ortiz
Técnico PNN Munchique



**PARQUES NACIONALES
NATURALES DE COLOMBIA**

REGISTRO FOTOGRÁFICO:

Auto guardado 1. FORMATO I... Buscar wilner perla ortiz WP

Archivo Inicio Insertar Diseño Disposición Referencias Correspondencia Revisar Vista Ayuda Nitro Pro Acrobat Compartir

Cortar Copiar Copiar formato Portapapeles Fuente Párrafo Estilos Edición Adobe Acr...

**INFORME DE ACTIVIDADES: FEBRERO DEL 2026.
CONTRATISTA**

NOMBRE DEL CONTRATISTA: JAVIER FERNANDO MUÑOZ RIASCOS

FECHA DE PRESENTACIÓN DEL INFORME:	10 DE FEBRERO DEL 2026.
CONTRATANTE:	CONSEJO COMUNITARIO EL PLAYON DEL RIO SIGÜI.
OBJETO CONTRACTUAL:	PRESTACIÓN DE SERVICIOS DE APOYO COMO PERSONAL DE CUADRILLA EN EL MARCO DEL CONVENIO DE COOPERACIÓN No. 57883-PTSP-009-2025 EN EL CONSEJO COMUNITARIO DEL PLAYÓN RIO SIGUI DEL MUNICIPIO DE LOPEZ DE MICAY- CAUCA.
PERIODO DE EJECUCIÓN:	DEL 04 DE FEBRERO AL 04 DE MARZO DEL 2026.

OBLIGACIONES CONTRACTUALES


ITEM	ACTIVIDADES CONTRACTUALES	DESCRIPCIÓN DE LA ACTIVIDAD	EVIDENCIAS ANEXOS/REGISTRO FOTOGRAFICO
1	1) Vigilar que los jornales cumplan las actividades de campo (rocería, plateo, ahoyado, siembra, entre otras) conforme a los lineamientos	No se presenta avances para el periodo reportado	N/A

Página 1 de 6 615 palabras Español (Español - alfabetización tradicional) Concentración 24°C Prac. despejado 9:27 p.m. 28/03/2026

Auto guardado 1. FORMATO I... Buscar wilner perla ortiz WP

Archivo Inicio Insertar Diseño Disposición Referencias Correspondencia Revisar Vista Ayuda Nitro Pro Acrobat Diseño de tabla Disposición Compartir

Cortar Copiar Copiar formato Portapapeles Fuente Párrafo Estilos Edición Adobe Acr...

3	3) Delimitar áreas de intervención, de acuerdo con la planificación técnica.	En el mes de Febrero del 2026, se realizó la delimitación de las áreas destinadas a las actividades de intervención, siguiendo la planificación técnica establecida, con el fin de organizar adecuadamente las labores de preparación de terreno y siembra	
---	--	--	---

Página 2 de 6 615 palabras Español (Colombia) Concentración 24°C Prac. despejado 9:28 p.m. 28/03/2026



Auto guardado 1. FORMATO L... Buscar wilner perla ortiz WP


Archivo Inicio Insertar Diseño Disposición Referencias Correspondencia Revisar Vista Ayuda Nitro Pro Acrobat Diseño de tabla Disposición Compartir

Cortar Copiar Copiar formato Portapapeles Fuente Párrafo Estilos Edición Buscar Reemplazar Seleccionar Crear un PDF Adobe Acr...

Aptos (Cuerpo) 12 A⁺ A⁻ Aa Aa AaBbCcD AaBbCcD AaBbC AaB 1 Normal 1 Sin espa... Título 1 Título 2 Título

5) Registrar y reportar avances diarios, incluyendo novedades o incidencias en campo.

Durante el mes de febrero del 2025 se realizó avances en la delimitación de las áreas destinadas a las actividades de intervención, siguiendo la planificación técnica establecida, además se participo en socialización del convenio con las comunidades.



Página 3 de 6 615 palabras Español (España - alfabetización tradicional) Concentración 24°C Prac. despejado 9:28 p.m. 28/03/2026

Auto guardado 1. FORMATO L... Buscar wilner perla ortiz WP

Archivo Inicio Insertar Diseño Disposición Referencias Correspondencia Revisar Vista Ayuda Nitro Pro Acrobat Diseño de tabla Disposición Compartir


Cortar Copiar Copiar formato Portapapeles Fuente Párrafo Estilos Edición Buscar Reemplazar Seleccionar Crear un PDF Adobe Acr...

Arial 12 A⁺ A⁻ Aa Aa AaBbCcD AaBbCcD AaBbC AaB 1 Normal 1 Sin espa... Título 1 Título 2 Título

segura de las labores en campo.

7) Las demás que sean asignadas de acuerdo con el perfil profesional y el objeto a contratar.

Durante el mes de febrero del 2026, se brindó acompañamiento en la socialización del plan de trabajo con la Junta Directiva del Consejo Comunitario El Playón del Río Sigüí, destacando información detallada sobre especificaciones, cantidades y demás insumos requeridos. Asimismo, se continuó con el proceso de consolidación del plan de compras



Página 4 de 6 615 palabras Español (Colombia) Concentración 24°C Prac. despejado 9:29 p.m. 28/03/2026



LISTA DE ASISTENCIA

Código: A4-FO-05

Versión: 2

Vigente desde: 28/10/2025

OBJETIVO DEL EVENTO:	Realizar seguimiento técnico a los avances de las acciones desarrolladas en las comunidades del Consejo Comunitario del Playón del Río Sigüí, mediante la articulación con el técnico Wilner Perlaza, con el fin de evaluar el cumplimiento de las actividades en territorio y las acciones implementadas en el marco de las sentencias, fortaleciendo así la coordinación y la gestión comunitaria.		ENCARGADO(S) O RESPONSABLE(S) DEL EVENTO		
			Nombre Completo		
NOMBRE DEL CONFERENCISTA (solo aplica para conferencias no para reuniones)		TIPO DE REUNION:	Video conferencia <input checked="" type="checkbox"/>	Presencial <input type="checkbox"/>	
LUGAR DE LA REUNIÓN O LINK	meet.google.com/rzp-vryq-kqf		FECHA: 11/03/2026	HORA INICIO: 9:30 AM	HORA FIN: 10:30 AM

PARTICIPANTES

No.	NOMBRE Y APELLIDO	Tipo Doc. Identidad	No. DOCUMENTO DE IDENTIDAD	ENTIDAD, GRUPO O ÁREA, OFICINA, FUNCIONAL, VEREDA U OTROS	TIPO DE PARTICIPANTE FUNCIONARIO / CONTRATISTA / OTRO	CARGO	CORREO ELECTRÓNICO	TELÉFONO	TIPO ASISTENCIA		FIRMA (Aplica para asistencia presencial)
									Presencial	Virtual	
1	Kerly Jhoana Muñoz	CC	1081421998	PNN MUNCHIQUE	Contratista	Profesional EEM	jh8588325@gmail.com	3145626869		x	N/A
2	Wilner Perlaza Ortiz	CC	1059046762	PNN.Munchique	Contratista	Técnico	wilnerperlaza12@gmail.com	3164033661		X	N/A
3											
4											
5											
6											
7											
8											
9											
10											
11											
12											
13											
14											
15											
16											
17											

NOTA: En caso de ser necesario emplee la ayuda de memoria que complementa este formato (al respaldo de esta página), teniendo en cuenta que el contenido no puede exceder una página, si se requiere mayor ampliación genere la respectiva acta en el formato vigente, Si solo necesita la información de los asistentes imprima la primera hoja del presente formato.



LISTA DE ASISTENCIA

Código: A4-FO-05

Versión: 2

Vigente desde: 28/10/2025

AYUDA DE MEMORIA

RESUMEN DE LOS TEMAS TRATADOS Y CONCLUSIONES / ACUERDOS GENERALES (Relacione los temas o aspectos mas importantes) En caso se requirirse incluir más filas pero tener presente lo documentada en la nota de la primera página.

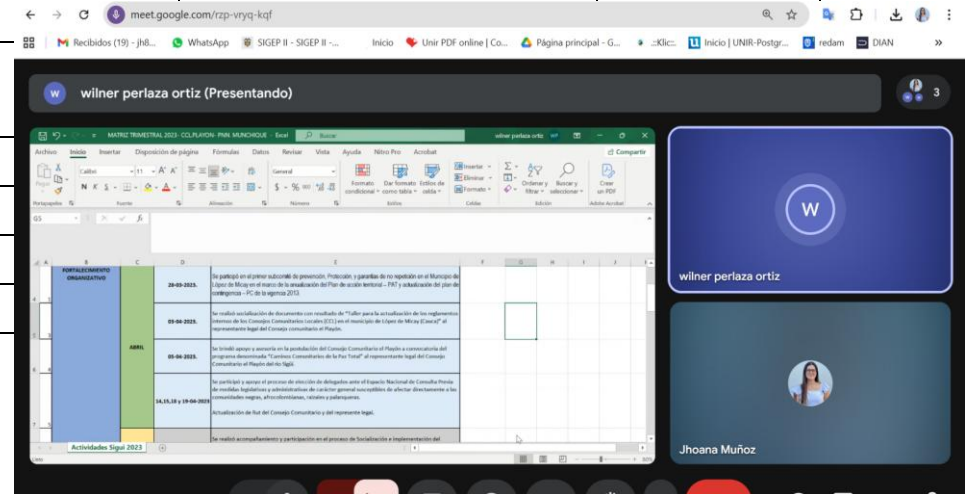
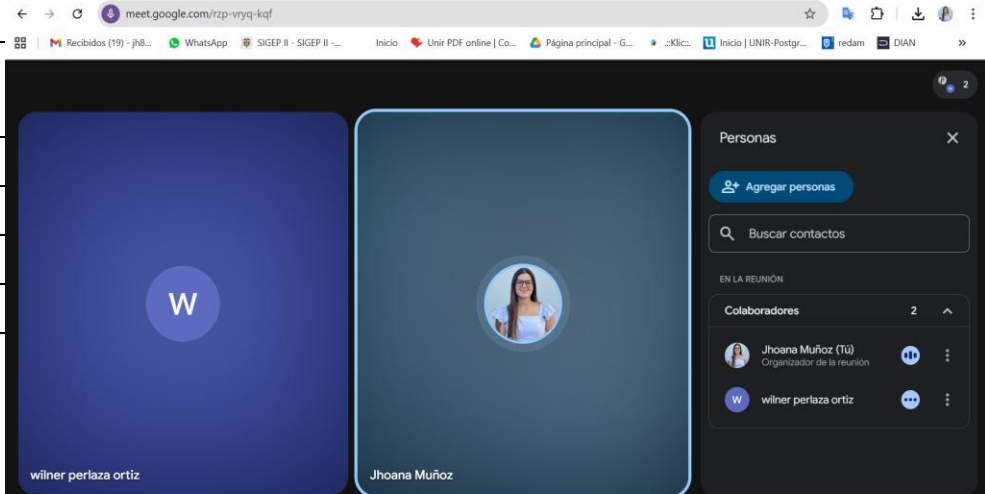
En el marco del seguimiento a las acciones desarrolladas en el Consejo Comunitario del Playón del Río Sigüí, se llevó a cabo una reunión de articulación con el técnico Wilner Perla, con el propósito de revisar los avances de las actividades implementadas en las comunidades del CCCN.

Durante el encuentro, se realizó un análisis conjunto de los procesos adelantados en territorio, identificando logros, dificultades y oportunidades de fortalecimiento en las diferentes líneas de trabajo. Asimismo, se abordaron las acciones desarrolladas en el marco del cumplimiento de las sentencias, destacando los avances alcanzados y la necesidad de continuar articulando esfuerzos institucionales y comunitarios para garantizar su efectiva implementación.

Finalmente, se establecieron compromisos orientados a fortalecer el seguimiento técnico y la coordinación interinstitucional, con el fin de consolidar los procesos comunitarios y asegurar el cumplimiento de las disposiciones establecidas.

COMPROMISOS En caso se requirirse incluir más filas.

DESCRIPCIÓN	RESPONSABLE (NOMBRE COMPLETO Y/O PROCESO - DEPENDENCIA)	FECHA PREVISTA (DD/MM/AAAA)
-------------	---	-----------------------------



9:51 a.m. | EEM MUNCHIQUE

Ulovina
Por la tarde

Buscar

ESP LAA 9:51 a.m. 11/03/2026

wilner perla ortiz (Presentando)

Jhoana Muñoz

wilner perla ortiz

MATRIZ TRIMESTRAL 2023- CCL-PLAYON- PNN- MUNCHIQUE - Excel

Se participó en el primer subcomité de prevención, Protección, y garantías de no repetición en el Municipio de López de Micay en el marco de la actualización del Plan de acción territorial –PAT y actualización del plan de contingencia – PC de la vigencia 2013.

LINEA DE TRABAJO	MESES	DIAS	DESCRIPCION DE LA ACTIVIDAD
FORTALECIMIENTO ORGANIZATIVO	ABRIL	28-09-2023.	Se participó en el primer subcomité de prevención, Protección, y garantías de no repetición en el Municipio de López de Micay en el marco de la actualización del Plan de acción territorial –PAT y actualización del plan de contingencia – PC de la vigencia 2013.
		08-08-2023.	Se realizó socialización de documento con resultado de "Taller para la actualización de los reglamentos internos de los Comités Comunitarios Locales (CCL) en el municipio de López de Micay (Cauca)" al representante legal del Consejo comunitario el Pueblo.
		09-06-2023.	Se brindó apoyo y asesoría en la producción del Consejo Comunitario el Pueblo a convocatoria del programa denominada "Comités Comunitarios de la Paz Total" al representante legal del Consejo Comunitario el Pueblo del río Nágil.
		14.10.18 y 19-06-2023	Se participó y asesoró el proceso de elección de delegados ante el Espacio Nacional de Consulta Previa de entidades legitimadas y administrativas de carácter general susceptibles de afectar directamente a las comunidades indígenas, afrocolombianas, raizales y palenqueras.
			Actualización de Stat del Consejo Comunitario y del representante legal.

Actividades Sigepi 2023

10:05 a.m. | EEM MU...

10:23 a.m. | EEM MU...

18°C
Mayorm. nublado

Buscar

ESP LAA 10:23 a.m. 11/03/2026



**PARQUES NACIONALES
NATURALES DE COLOMBIA**

SISTEMA DE PARQUES NACIONALES NATURALES DE COLOMBIA
Parque Nacional Natural Munchique

ACTA DE ACTIVIDAD DE EDUCACIÓN AMBIENTAL

CONSEJO COMUNITARIO EL PLAYÓN DEL RÍO SIGÜÍ – PNN MUNCHIQUE.

Fecha: 13 de marzo de 2026

Lugar: Territorio del Consejo Comunitario El Playón del Río Sigüí

En el marco del proceso de asesoría y acompañamiento al Consejo Comunitario El Playón del Río Sigüí, y conforme al componente ambiental definido en el plan de trabajo conjunto entre Parques Nacionales Naturales de Colombia, a través del Parque Nacional Natural Munchique, y el Consejo Comunitario, se desarrolló el día 13 de marzo de 2026 una jornada de educación ambiental dirigida a la comunidad local, enfocada en el fortalecimiento de la gobernanza y la organización comunitaria para la gestión del territorio colectivo.

La jornada contó con la participación de líderes comunitarios, jóvenes, mujeres y mayores sabedores, quienes aportaron desde sus conocimientos y experiencias al fortalecimiento de los procesos organizativos y de toma de decisiones en el territorio. La metodología empleada fue participativa, promoviendo el diálogo de saberes, el reconocimiento de las dinámicas comunitarias y la construcción colectiva de estrategias de fortalecimiento organizativo.

OBJETIVO DE LA ACTIVIDAD

Fortalecer los procesos de educación ambiental dirigidos a la comunidad local, mediante la promoción de la gobernanza ambiental y el fortalecimiento organizativo, orientado a la toma de decisiones colectivas para la conservación del territorio, el uso sostenible de los recursos naturales y la pervivencia cultural del Consejo Comunitario.

DESARROLLO DE LA JORNADA

La actividad inició con un espacio de apertura y contextualización sobre la importancia de la gobernanza ambiental en territorios colectivos,



**PARQUES NACIONALES
NATURALES DE COLOMBIA**

resaltando el papel de la organización comunitaria en la protección del territorio, la autonomía y la sostenibilidad ambiental.

Posteriormente, se desarrolló un ejercicio participativo en el cual los asistentes identificaron aspectos clave relacionados con la organización comunitaria y los retos actuales en la gestión del territorio, tales como:

- Necesidad de fortalecer la participación de la comunidad en los espacios organizativos.
- Debilidad en algunos procesos de toma de decisiones colectivas.
- Falta de articulación entre actores comunitarios e institucionales.
- Necesidad de fortalecer el liderazgo comunitario y la gobernanza del territorio.

TEMAS DESARROLLADOS

1. Gobernanza ambiental en territorios colectivos

- Concepto de gobernanza y su importancia en la gestión del territorio.
- Participación comunitaria en la toma de decisiones.
- Relación entre autonomía, territorio y sostenibilidad.

2. Fortalecimiento organizativo comunitario

- Importancia de las estructuras organizativas del Consejo Comunitario.
- Roles y responsabilidades de líderes y lideresas.
- Estrategias para fortalecer la participación comunitaria.

3. Educación ambiental comunitaria

- Rol de la comunidad en la protección del entorno.
- Integración de saberes tradicionales y conocimientos técnicos.
- Responsabilidad colectiva en el cuidado del territorio.

4. Articulación institucional y comunitaria

- Importancia del trabajo conjunto entre comunidad e instituciones.
- Fortalecimiento de alianzas para la gestión ambiental del territorio.

METODOLOGÍA

- Exposición dialogada.
- Preguntas orientadoras para promover la participación.
- Ejercicios de reflexión colectiva.
- Construcción conjunta de propuestas y compromisos.



**PARQUES NACIONALES
NATURALES DE COLOMBIA**

COMPROMISOS ADQUIRIDOS

- Promover espacios comunitarios de diálogo y toma de decisiones.
- Incentivar el liderazgo comunitario en la gobernanza del territorio.
- Continuar procesos de formación en educación ambiental y organización comunitaria.

CONCLUSIONES

- Se fortaleció la comprensión sobre la importancia de la gobernanza ambiental y la organización comunitaria en la conservación del territorio.
- La comunidad manifestó interés en continuar fortaleciendo sus procesos organizativos y de participación.

Wilner Perlaza Ortiz
CC: 1059046762 LÓPEZ DE MICAY
PNN MUNCHIQUE.

REGISTRO FOTOGRAFICO.



**PARQUES NACIONALES
NATURALES DE COLOMBIA**





**PARQUES NACIONALES
NATURALES DE COLOMBIA**

SISTEMA DE PARQUES NACIONALES NATURALES DE COLOMBIA
Parque Nacional Natural Munchique

ACTA DE ACTIVIDAD DE EDUCACIÓN AMBIENTAL

CONSEJO COMUNITARIO EL PLAYÓN DEL RÍO SIGÜÍ – PNN MUNCHIQUE.

Fecha: 19 de marzo de 2026

Lugar: Comunidad de Santa Cruz, Consejo Comunitario El Playón del Río Sigüí

En el marco del proceso de asesoría y acompañamiento al Consejo Comunitario El Playón del Río Sigüí, y conforme al componente ambiental definido en el plan de trabajo conjunto entre Parques Nacionales Naturales de Colombia, a través del Parque Nacional Natural Munchique, y el Consejo Comunitario, se desarrolló el día 19 de marzo de 2026 una jornada de educación ambiental dirigida a la comunidad local de Santa Cruz, orientada a la comprensión del cambio climático y sus efectos en el territorio colectivo.

La jornada contó con la participación de líderes comunitarios, pescadores, agricultores, jóvenes y mayores sabedores, quienes compartieron sus conocimientos y experiencias frente a los cambios ambientales que se han venido evidenciando en el territorio. La metodología fue participativa, facilitando el diálogo de saberes y la construcción colectiva de estrategias de adaptación.

OBJETIVO DE LA ACTIVIDAD

Fortalecer la educación ambiental comunitaria mediante la comprensión del cambio climático, sus efectos en el territorio y la promoción de acciones locales de adaptación y mitigación que contribuyan a la protección de los medios de vida y la sostenibilidad del Consejo Comunitario.

DESARROLLO DE LA JORNADA

La actividad inició con una explicación sencilla sobre el concepto de cambio climático, abordando sus causas y consecuencias de manera clara y adaptada al contexto comunitario. Se resaltó cómo este fenómeno



PARQUES NACIONALES NATURALES DE COLOMBIA

global tiene impactos directos en el territorio, especialmente en los ciclos naturales, las lluvias y los recursos de subsistencia.

Posteriormente, se desarrolló un espacio participativo donde la comunidad identificó cambios observados en el entorno, tales como:

- Variación en los períodos de lluvia y sequía.
- Disminución en la disponibilidad de peces.
- Afectación en cultivos tradicionales.
- Cambios en el comportamiento de los ecosistemas locales.

Se promovió el análisis colectivo sobre cómo estos cambios afectan la vida cotidiana y la economía local, especialmente en actividades como la pesca y la agricultura.

TEMAS DESARROLLADOS

1. Cambio climático (explicado de forma sencilla)

- Qué es el cambio climático.
- Principales causas (deforestación, contaminación, uso inadecuado de recursos).
- Diferencia entre clima y tiempo.

2. Cómo afecta al territorio

- Alteración de los ciclos de lluvia.
- Impactos en la biodiversidad y los ecosistemas.
- Riesgos para la seguridad alimentaria.

3. Cambios en lluvias, cultivos y pesca

- Irregularidad en las temporadas de siembra.
- Disminución de la productividad agrícola.
- Reducción de especies y cambios en la pesca.

4. Adaptación comunitaria

- Recuperación de prácticas tradicionales sostenibles.
- Diversificación de cultivos.
- Organización comunitaria para la gestión del territorio.

5. Acciones locales para mitigar impactos

- Protección de fuentes hídricas.
- Evitar la tala indiscriminada.
- Manejo adecuado de residuos.
- Reforestación y cuidado del bosque.



**PARQUES NACIONALES
NATURALES DE COLOMBIA**

METODOLOGÍA

- Exposición dialogada.
- Intercambio de saberes.
- Preguntas orientadoras.
- Construcción colectiva de soluciones.

COMPROMISOS ADQUIRIDOS

- Promover prácticas sostenibles en la agricultura y pesca.
- Proteger las fuentes de agua del territorio.
- Evitar la tala de bosques sin control.
- Participar en acciones comunitarias de reforestación.

CONCLUSIONES

- La comunidad fortaleció su comprensión sobre el cambio climático y sus efectos en el territorio.
- Se evidenció preocupación por los impactos en los medios de vida, especialmente en la pesca y la agricultura.
- Se generó disposición para implementar acciones comunitarias de adaptación y mitigación.



Wilner Peñalza Ortiz
CC: 1059046762 LÓPEZ DE MICAY
PNN MUNCHIQUE.



**PARQUES NACIONALES
NATURALES DE COLOMBIA**





PARQUES NACIONALES
NATURALES DE COLOMBIA

SISTEMA DE PARQUES NACIONALES NATURALES DE COLOMBIA

Parque Nacional Natural Munchique

ACTA DE ACOMPAÑAMIENTO Y ASESORÍA
EN EL MARCO DEL CUMPLIMIENTO DE SENTENCIA DE RESTITUCIÓN DE
DERECHOS TERRITORIALES LA SENTENCIA DE TERRITORIALES NO. 79 DEL
18 DE DICIEMBRE DE 2024

Fecha: 20 de marzo de 2026.

Link: Estás invitado a Reunión CoCo PLAYÓN RIO SIGÜI
mar dic 20, 2025

3:00 p.m.—6:30 p.m. (GMT-05:00)

https://teams.microsoft.com/l/meetup-join/19%3ameeting_OWE2OTdmZWQOTgwMC00YmY2LWJjNzItNzczNGJjNTlhMjM1%40thread.v2/0?context=%7b%22Tid%22%3a%22fc4fd0ee-fb82-41df-9d86-f4a92e0071ce%22%2c%22Oid%22%3a%22cdb1442f-b6c5-4642-9a86-69dc60d38035%22%7d

Pulsa en el vínculo o pégalo en un explorador para unirte.

Lugar: Municipio de López de Micay – Consejo Comunitario El Playón del Río Sigüí

1. Contexto

En el marco del acompañamiento y asesoría al Consejo Comunitario El Playón del Río Sigüí, establecido en el plan de trabajo entre el PNN. Munchique y el CCL, se adelantaron acciones orientadas al apoyo técnico y organizativo para la formulación del proyecto de seguridad y soberanía alimentaria, en cumplimiento de las órdenes establecidas en la Sentencia de Restitución de Derechos Territoriales No. 79 del 18 de diciembre de 2024.

Este proceso se desarrolla en articulación con la Unidad de Restitución de Tierras (URT), como parte de las medidas de reparación colectiva dirigidas a fortalecer las condiciones de vida, la autonomía alimentaria y el uso sostenible del territorio colectivo.

En este contexto, se brindó acompañamiento en la recopilación de información, revisión de insumos técnicos y articulación institucional para contribuir al adecuado desarrollo del proyecto.

2. Objetivo



**PARQUES NACIONALES
NATURALES DE COLOMBIA**

Brindar acompañamiento técnico y asesoría al Consejo Comunitario El Playón del Río Sigüí en el proceso de formulación del proyecto de seguridad y soberanía alimentaria, en articulación con la URT, contribuyendo al cumplimiento de la sentencia de restitución de derechos territoriales.

3. Desarrollo de las actividades

En el marco de este proceso, se desarrollaron las siguientes acciones:

- Revisión y organización de documentos e insumos técnicos relacionados con la formulación del proyecto de seguridad y soberanía alimentaria.
- Apoyo en la consolidación de información comunitaria requerida para la estructuración del proyecto.
- Cargue de información y documentación relevante para el avance del proceso.
- Realización de llamadas de articulación y coordinación con el ingeniero Sander Alixi Fuentes, profesional de la Unidad de Restitución de Tierras (URT), responsable de la formulación del proyecto.
- Intercambio de información técnica y territorial para fortalecer la estructuración del proyecto conforme a las condiciones reales del territorio.

Durante este proceso se brindó información relacionada con la caracterización del territorio, necesidades comunitarias, número de beneficiarios y condiciones logísticas que inciden en la implementación del proyecto.

Temas tratados

1. Proyecto de seguridad y soberanía alimentaria

- Alcance del proyecto en el marco de la sentencia.
- Líneas productivas propuestas (avicultura, porcicultura, piscicultura y agricultura).
- Número de beneficiarios y criterios de priorización.

2. Cumplimiento de la sentencia de restitución

- Alcance de las órdenes judiciales.
- Importancia del cumplimiento efectivo de las medidas de reparación colectiva.
- Enfoque territorial y participación comunitaria.



**PARQUES NACIONALES
NATURALES DE COLOMBIA**

3. Articulación institucional con la URT

- Coordinación técnica con el equipo responsable del proyecto.
- Intercambio de información para la formulación del proyecto.
- Roles y responsabilidades institucionales.

4. Condiciones territoriales y logísticas

- Dificultades de acceso y altos costos operativos.
- Necesidad de garantizar viabilidad técnica y sostenibilidad del proyecto.
- Importancia de ajustar la planificación a la realidad del territorio.

Durante el proceso se evidenció la importancia de fortalecer la articulación entre la comunidad, las instituciones y los equipos técnicos, con el fin de garantizar un proyecto viable, sostenible y acorde a las necesidades del territorio.

4. Conclusiones

- El acompañamiento permitió avanzar en la consolidación de información técnica clave para la formulación del proyecto.
- Se fortaleció la articulación con la Unidad de Restitución de Tierras (URT).
- Se evidenció la necesidad de ajustar aspectos técnicos del proyecto para garantizar su viabilidad y sostenibilidad.
- El proceso contribuye al cumplimiento de las órdenes establecidas en la sentencia de restitución de derechos territoriales.

5. Participantes

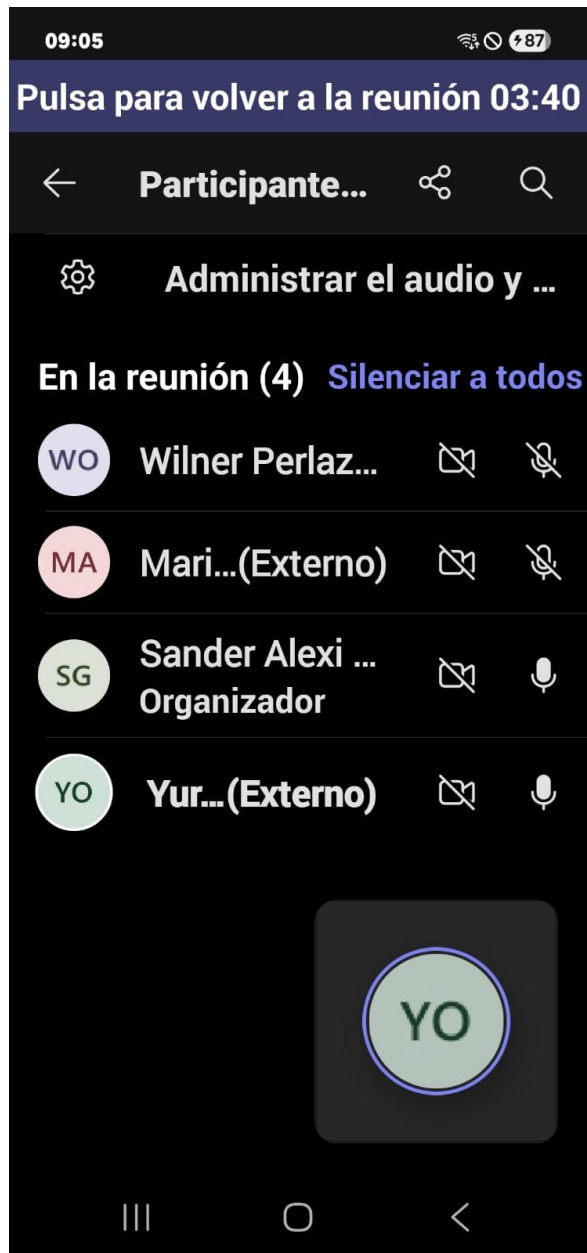
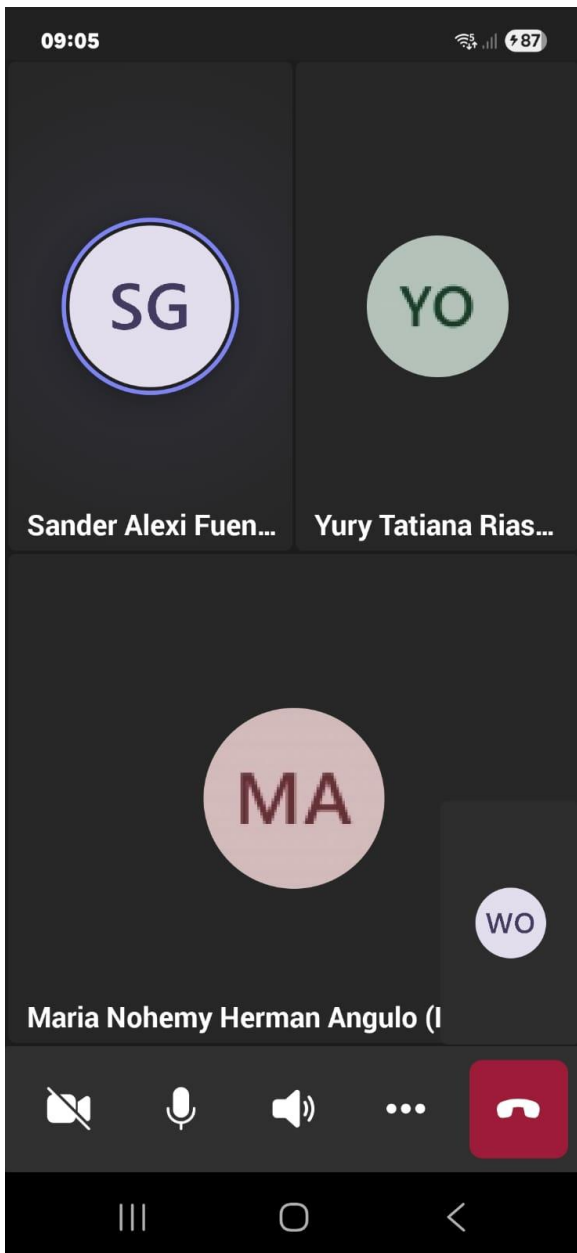
El proceso contó con la participación del Consejo Comunitario El Playón del Río Sigüí y la articulación con el ingeniero Sander Alixi Fuentes de la Unidad de Restitución de Tierras (URT).

Wilner Perla Ortiz
Técnico PNN Munchique.



PARQUES NACIONALES
NATURALES DE COLOMBIA

REGISTRO FOTOGRAFICO.





PARQUES NACIONALES NATURALES DE COLOMBIA

Remisión de solicitud - Ajuste técnico Proyecto de Soberanía y Seguridad Alimentaria

wilner perla ortiz -wilnerperla2@gmail.com-
para sander.fuentes, carlos.bustos

Cordial saludo,

De manera atenta nos permitimos remitir el documento mediante el cual el Consejo Comunitario El Playón del Río Siguí presenta a la Unidad de Restitución de Tierras la solicitud de ajuste técnico en el número de beneficiarios y la redistribución del presupuesto del Proyecto de Soberanía y Seguridad Alimentaria, en el marco del cumplimiento de la Sentencia de Restitución de Tierras No. 79 del 18 de diciembre de 2024.

Agradecemos muy cordialmente su atención y quedamos atentos a cualquier observación u orientación que desde la entidad se considere pertinente.

Atentamente,
Consejo Comunitario El Playón del Río Siguí

Un archivo adjunto · Analizados por Gmail · Añadir a Drive

SOLICITUD A LA UR...

Responder · Responder a todos · Reenviar

SOLICITUD A LA UR...

Todas las herramientas · Editar · Convertir · Firma electrónica · Buscar texto o herramientas · Compartir · Pregunta al Asistente de IA

Exportar un PDF · Editar un PDF · Crear un PDF · Combinar archivos · Organizar páginas · Asistente de IA · Resumen generativo · Solicitar firmas electrónicas · Digitalizar y OCR · Proteger un PDF · Censurar un PDF · Comprimir un PDF · Preparar formulario

López de Micay, Cauca, 04 de marzo de 2026

Ingeniero
Sander Alixi Fuentes
Unidad de Restitución de Tierras – URT
Presente

Asunto: Solicitud de ajuste técnico en número de beneficiarios y redistribución de asignación por familia – Proyecto de Soberanía y Seguridad Alimentaria en cumplimiento de orden judicial

Cordial saludo.

El **Consejo Comunitario El Playón del Río Siguí**, en ejercicio de sus derechos territoriales y en el marco del cumplimiento de las órdenes impartidas mediante la **Sentencia de Restitución de Tierras No. 79 del 18 de diciembre de 2024**, se permite presentar a la Unidad de Restitución de Tierras la presente solicitud de **ajuste técnico y operativo** al proceso de estructuración del **Proyecto de Soberanía y Seguridad Alimentaria** que se viene formulando como parte de las medidas de restitución y reparación colectiva ordenadas en dicha providencia judicial.

Haz una pregunta sobre este documento · Subrayar texto · Editar PDF



PARQUES NACIONALES NATURALES DE COLOMBIA

Menú SOLICITUD A LA UR... + Crear

Todas las herramientas Editar Convertir Firma electrónica Buscar texto o herramientas Compartir Pregunta al Asistente de IA

Todas las herramientas

- Exportar un PDF
- Editar un PDF
- Crear un PDF
- Combinar archivos
- Organizar páginas
- Asistente de IA
- Resumen generativo
- Solicitar firmas electrónicas
- Digitalizar y OCR
- Proteger un PDF

Convertir, editar y firmar electrónicamente formularios y acuerdos en PDF

Prueba gratis

La caracterización territorial realizada por las autoridades y líderes comunitarios establece la siguiente distribución preliminar de beneficiarios por línea productiva:

Línea productiva	Organización comunitaria	Nº beneficiarios
Pollo	Consejo Comunitario El Playón del Río Sigüí	61
Gallina	Consejo Comunitario El Playón del Río Sigüí	31
Cerdo	Consejo Comunitario El Playón del Río Sigüí	24
Peces	Consejo Comunitario El Playón del Río Sigüí	26
Cultivo / Agricultura	Consejo Comunitario El Playón del Río Sigüí	78
Total		220 familias

Este ajuste busca garantizar el cumplimiento material y efectivo de la orden judicial, evitando riesgos de implementación que puedan comprometer los resultados del proyecto y la finalidad reparadora de la medida ordenada en la sentencia.

Adicionalmente, el Consejo Comunitario manifiesta su preocupación frente a la premura con la que se ha solicitado el levantamiento de información técnica, considerando que varios de estos procesos corresponden a funciones propias del equipo técnico de la Unidad de Restitución de Tierras y deberían desarrollarse directamente en territorio, atendiendo las particularidades sociales, culturales y logísticas de la región. No obstante, el Consejo Comunitario ha venido activamente en la recopilación de información y concertación comunitaria, pese a las limitaciones existentes.

En virtud de lo anterior, solicitamos respetuosamente que esta propuesta de ajuste sea

Diagnóstico de... EVIDENCIAS Descargar arc... Saludo inicial Descargar arc... whatsapp we... (18) WhatsAp... +

mail.google.com/mail/u/0/#search/sander.fuentes%40urt.gov.co/KtbLvHHlscLMjXWVlZzTVVknPdsDCTnNV?projector...

DIPLOMADO: Lídere... Biblia Reina Valera 1... Recibidos (1.495) ... El comportamiento... Guía 1

Todos los favoritos

FORMULACION DEL DIAGNOSTICO.pdf

Abrir con Documentos de G...

Diagnóstico de la actividad agropecuaria con enfoque ambiental y social y que aporte al rescate de las prácticas tradicionales del CC. Playón del Sigüí

Diciembre de 2016
Por: NORMAN PAOLO RIASCOS RODRIGUEZ

INTRODUCCION

"En virtud del desarrollo del Convenio de asociación No. 029 de 2016 suscrito entre la FUNDACIÓN AMATEA y PARQUES NACIONALES NATURALES se desarrolla el Diagnóstico de la actividad agropecuaria con enfoque ambiental y social y que aporte al rescate de las prácticas tradicionales del CC. Playón del Sigüí - López de Micay para lo cual se realizara el diseño y aplicación de encuesta de caracterización agropecuaria, además de Identificar y realizar al menos una acción piloto de proyecto productivo que sea ambientalmente sostenible y que contribuya al mejoramiento de condiciones de vida de la comunidad permitiendo realizar un Informe final analítico del proceso evolutivo de la actividad agropecuaria".

CONTEXTUALIZACION

El consejo comunitario EL PLAYÓN esta ubicado en las tierras del río sigüí en el Municipio



**PARQUES NACIONALES
NATURALES DE COLOMBIA**

LISTADO GUALA Y PLAYON - Excel

Buscar

wilner perla ortiz

Archivo Inicio Insertar Disposición de página Fórmulas Datos Revisar Vista Ayuda Nitro Pro Acrobat

Compartir

111

FAMILIAS PROYECTO DE SOBERANIA Y SEGURIDAD ALIMENTARIA			
COMUNIDAD DEL PLAYON			
N°	NOMBRE Y APELLIDO	COMUNIDAD	LINEA PRODUCTIVA
1	JOSE BAUTISTA PERLAZ RODRIGUEZ	EL PLAYON	CERDO
2	CECILIO ANJUAN OROZCO QUINTERO	EL PLAYON	CERDO
3	LUIS ANTONIO ANGULO	EL PLAYON	CERDO
4	ESTHER MELINA SANCHEZ OROZCO	EL PLAYON	POLOS DE ENGORDE
5	JOSE BAUTISTA PERLAZ ANGULO	EL PLAYON	PISCULTURA
6	YECEIDY RIASCOS MANTILLA	EL PLAYON	POLLO
7	ELADIO SANCHEZ	EL PLAYON	CULTIVO/AGRICULTURA
8	FLORENTINO ALOMIA SANCHEZ	EL PLAYON	PISCULTURA
9	ANDRES FELIPE MUÑOZ SANCHEZ	EL PLAYON	CERDO
10	JAVIER FERNANDO MUÑOZ RIASCOS	EL PLAYON	CULTIVOS/AGRICULTURA
11	FLORESMIRO RIASCOS ALOMIA	EL PLAYON	CULTIVOS/GRICULTURA
12	ORLANDO SANCHEZ GUTIERREZ	EL PLAYON	CULTIVOS/AGRICULTURA
13	EXELMANS ANGULO RIASCOS	EL PLAYON	PISCULTURA
14	ANDRES SANTIAGO PERLAZ ANGULO	EL PLAYON	POLLO
15	LEIDYS MILDAR ANGULO	EL PLAYON	PISCULTURA
16		EL PLAYON	
17		EL PLAYON	
GUALALA			
N°	NOMBRE Y APELLIDO	COMUNIDAD	LINEA PRODUCTIVA
1	JOSE ERIBERTO RIASCOS RODRIGUEZ	GUALALA	POLLO DE ENGORDE
2	SIGFRIDO PERLAZ RODRIGUEZ	GUALALA	CULTIVOS/AGRICULTURA
3	JUAN RUFO RIASCOS RODRIGUEZ	GUALALA	CERDO
4	JOSE YEISON ALOMIA RIASCOS	GUALALA	CERDO
5	MARGARITA ALOMIA RIASCOS (HIJA)	GUALALA	POLLO
6	NARCIZO SANCHEZ ALOMIA	GUALALA	POLLO
7	WILNER PERLAZ ORTIZ	GUALALA	CALUMIA DE PRODUCCION

Hoja1

V1 FAMILIAS - PROYECTO SOBERANIA ALIMENTARIA (2) - Excel

Buscar

wilner perla ortiz

Archivo Inicio Insertar Disposición de página Fórmulas Datos Revisar Vista Ayuda Nitro Pro Acrobat

Compartir

125

PROYECTO DE SOBERANIA Y SEGURIDAD ALIMENTARIA					
LINEA PRODUCTIVA	ORGANIZACION OMUNITARIA	N° BENEFICIARIOS	INVEST. BRUTA	INVEST. NETA	
POLLO	CONSEJO COMUNITARIA EL PLAYON DEL RIO SIGUI	61	383.042.303	285.678.982	HAY FAMILIAS QUE TENGAN YA INFRAESTRUCTURA - GALPONES PEQUEÑOS?
GALLINA		31	194.660.843	145.181.122	HAY FAMILIAS QUE TENGAN YA INFRAESTRUCTURA - GALPONES PEQUEÑOS?
CERDO		24	150.705.169	112.398.288	HAY FAMILIAS QUE TENGAN YA INFRAESTRUCTURA - COCHERAS?
PECES		26	163.263.933	121.764.812	CUÁNTAS FAMILIAS TIENEN YA LOS LAGOS LISTOS?
CULTIVO/AGRICULTURA		78	489.791.798	365.294.436	TODAS LAS PARCELAS A IMPLEMENTAR TENDRÁN PLÁTANO, BANANO, YUCA Y PAPACHINA
TOTAL			220	1.381.464.045	1.030.317.641
		\$	1.381.464.045,00	6.279.382	INVERSIÓN BRUTA POR FAMILIA
Línea productiva	Familias	Presupuesto	4.683.262		INVERSIÓN NETA POR FAMILIA
Línea pecuaria	142	\$	891.672.247,23		
Línea agrícola	78	\$	489.791.797,77		
TOTAL	220	\$	1.381.464.045,00		
ESTRUCTURA DE COSTOS POR LINEA PRODUCTIVA					
ESPECIE	PIE DE CRÍA	ALIMENTO Y MEDICAMENTOS	INFRAESTRUCTURA		
POLLO					
GALLINA					
PECES					
CERDOS					
TOTAL					

Hoja1 Hoja3



**PARQUES NACIONALES
NATURALES DE COLOMBIA**

SISTEMA DE PARQUES NACIONALES NATURALES DE COLOMBIA

Parque Nacional Natural Munchique

INFORME DE CHARLA DE EDUCACIÓN AMBIENTAL ACTA DE ACTIVIDAD DE FORTALECIMIENTO ORGANIZATIVO

Fecha: 21 de marzo de 2026

Lugar: Municipio de López de Micay

1. Contexto

En el marco del proceso de acompañamiento social y organizativo adelantado en articulación con el Consejo Comunitario el Playón del municipio de López de Micay, se participó y apoyó una jornada orientada al fortalecimiento organizativo y la protección del territorio, con énfasis en derechos humanos.

Esta actividad se desarrolló con apoyo de DIAKONIA como parte de una estrategia de fortalecimiento y protección organizacional, promoviendo la participación de líderes y lideresas de diferentes consejos comunitarios y organizaciones con el propósito de fortalecer capacidades colectivas para la defensa del territorio, la garantía de derechos y la consolidación del tejido social.

Se reconoció que la protección del territorio está directamente relacionada con el ejercicio de los derechos humanos, la autonomía comunitaria y la gobernanza territorial, especialmente en contextos donde existen múltiples dinámicas sociales y ambientales.

2. Objetivo

Fortalecer las capacidades organizativas de líderes y lideresas de los consejos comunitarios mediante el abordaje de los derechos humanos y la protección del territorio, promoviendo la participación activa, la defensa del territorio y el fortalecimiento del gobierno propio.

3. Desarrollo de la jornada



PARQUES NACIONALES NATURALES DE COLOMBIA

La jornada inició con un espacio de bienvenida e integración, en el cual se resaltó la importancia del liderazgo comunitario en la defensa de los derechos humanos y la protección del territorio.

Posteriormente, se desarrolló un espacio de reflexión colectiva sobre la relación entre derechos humanos, territorio y organización comunitaria, destacando que el territorio no solo representa un espacio físico, sino también un elemento fundamental de identidad, cultura y pervivencia de las comunidades.

Se realizaron ejercicios participativos donde los asistentes identificaron:

- Situaciones que afectan el ejercicio de los derechos humanos en las comunidades.
- Fortalezas organizativas existentes.
- Acciones necesarias para fortalecer la protección territorial y organizativa.

La metodología empleada fue participativa, promoviendo el diálogo abierto, el intercambio de experiencias y la construcción colectiva de propuestas entre líderes de diferentes consejos comunitarios.

Temas tratados

1. Derechos humanos y territorio

- Concepto de derechos humanos en contextos comunitarios.
- Relación entre derechos humanos y protección del territorio.
- Importancia del territorio como espacio de vida, cultura y autonomía.

2. Protección del territorio

- Estrategias comunitarias para la defensa del territorio.
- Rol de las organizaciones comunitarias en la protección ambiental y social.

3. Fortalecimiento organizativo

- Importancia del liderazgo comunitario.
- Participación activa en espacios organizativos.
- Comunicación y articulación entre consejos comunitarios y organizaciones.



**PARQUES NACIONALES
NATURALES DE COLOMBIA**

4. Estrategias de fortalecimiento y protección organizacional

- Promoción de espacios de formación en derechos humanos.
- Acciones colectivas para la defensa del territorio.

Durante el ejercicio grupal se evidenció la necesidad de fortalecer los procesos organizativos, mejorar la articulación entre consejos comunitarios y consolidar estrategias conjuntas para la protección del territorio y la garantía de derechos.

4. Conclusiones

- La actividad permitió fortalecer la comprensión sobre la relación entre derechos humanos y territorio.
- Se identificaron acciones clave para mejorar la protección del territorio desde lo organizativo.
- Se reafirmó la importancia del liderazgo comunitario en la defensa de los derechos colectivos.
- Los participantes manifestaron interés en continuar fortaleciendo procesos organizativos y de formación en derechos humanos.

5. Participantes

La jornada contó con la participación activa de líderes y lideresas de diferentes consejos comunitarios del municipio de López de Micay, Guapi y Timbiquí, quienes aportaron desde sus experiencias al fortalecimiento del diálogo y la construcción colectiva de estrategias organizativas.

Wilner Perla Ortiz
Técnico PNN Munchique




**PARQUES NACIONALES
NATURALES DE COLOMBIA**

REGISTRO FOTOGRAFICO.






PARQUES NACIONALES
NATURALES DE COLOMBIA



FONDO SUECO
De Apoyo a la Biodiversidad y Conservación

PLANILLA DE ASISTENCIA



N°	Nombre	Organización a la que pertenece	Correo electrónico	Teléfono	Género	Edad	Autoriza la toma de fotografías y/o videos para fines del proyecto?		Firma
							SI	NO	
1	Enni Marselli Salazar		Salomarselli@gmail.com	3164363369	Femenino	28	X		Enni Salazar
2	Orlando Pantoy	COCOCAUCA	orlandopantoy@gmail.com	3136290660	Masculino		✓		
3	Wilner Perlauro	CARMI COCACAUCA	wilnerperlauro@gmail.com	3164033666	Masculino	35	X		
4	Mario Claudio TORO	COCOCAUCA	mayermclaudiot@gmail.com	3208666591 3158490226	M	33 27	X		
5	Freddy VENTE	COCOCAUCA				33	X		
6	Silvio y. zalds Santabal	COCOCAUCA	silviozalds@gmail.com	3132446266	M	64	X		
7	Jose Angel Lueng	COCOCAUCA	Joseangel@gmail.com	3172039698	Masculino	64	X		
8	Jesús A. Sanchez	COCOCAUCA	jesusangel@gmail.com	3211096100	Masculino		X		
9	Rebeca Panilla P.	COCOCAUCA	rebecapanilla@gmail.com	3135521628	M.	40	✓		
10	Jose Sabamoro Rojas	COCOCAUCA	joserosabamoro@gmail.com	3206234499	Masculino	60	X		
11	Shon Jairo F	C.C SANJOE	shonjairo@gmail.com	3155843490	M	41	✓		
12									
13									
14									
15									

*Cláusula de consentimiento de utilización de imagen: Al inscribirse en esta cédula, los y las participantes, declaran conocer que pueden ser realizadas fotografías y videos durante este evento, así mismo otorgan a Diakonia, Parques Nacionales Naturales de Colombia, Fundación Sueca, SuefOR y Via Effect los derechos de utilizar esta imagen exclusivamente para su edición, reproducción y comunicación a las demás para efectos de evidencias y realización de un informe, condecoración y reconocimientos de los proyectos financiados por el FONDO SUECO.

La información personal recabada tiene como única finalidad servir de medio de verificación de las actividades realizadas para el procedimiento de auditoría.



PARQUES NACIONALES
NATURALES DE COLOMBIA

SISTEMA DE PARQUES NACIONALES NATURALES DE COLOMBIA
Parque Nacional Natural Munchique
CONSEJO COMUNITARIO EL PLAYÓN DEL RÍO SIGÜÍ.

2. Lugar: Cali, Valle del Cauca

3. Evento: Convocatoria Consulta Previa – ENCP de Comunidades Negras, Afrocolombianas, Raizales y Palenqueras y entidades del SNARIV

4. Tema: Reglamentación del Decreto Ley 4635 de 2011 (Ley de Víctimas para comunidades étnicas)

5. Fecha del evento: 24 al 28 de marzo de 2026

6. Horario: 8:00 a.m. – 5:00 p.m.

7. Contexto.

En el marco del proceso de asesoría y acompañamiento al Consejo Comunitario El Playón del Río Sigüí, y en concordancia con el componente social y organizativo establecido en el plan de trabajo conjunto entre el Parque Nacional Natural Munchique (PNN Munchique) se participó y acompañó en atención a la convocatoria realizada por el Ministerio del Interior, mediante radicado 2026-2-002202-009836, se llevó a cabo el Espacio Nacional de Consulta Previa (ENCP), en articulación con la Unidad para las Víctimas (UARIV), con el propósito de dar continuidad al proceso de consulta previa para la reglamentación del Decreto Ley 4635 de 2011.

8. Objetivo de la participación.

Participar en el proceso de protocolización del articulado para la reglamentación del Decreto Ley 4635 de 2011, garantizando la participación efectiva de las comunidades negras, afrocolombianas, raizales y palenqueras, en el marco del SNARIV.

9. Desarrollo de la actividad.

El evento se desarrolló conforme al plan de trabajo establecido en la convocatoria, incluyendo:

- **24 de marzo:** Llegada de delegados del ENCP.
- **25 de marzo:**



**PARQUES NACIONALES
NATURALES DE COLOMBIA**

- Registro de asistentes.
- Instalación de la sesión por parte del Ministerio del Interior.
- Verificación de quórum.
- Lectura y aprobación de la agenda.
- **26 y 27 de marzo:**
 - Desarrollo de mesas técnicas y espacios de diálogo para la protocolización de la consulta previa del Decreto Ley 4635 de 2011.
 - Participación de delegados del ENCP, entidades del SNARIV, Ministerio Público y demás actores institucionales.
 - Discusión del articulado, proposiciones y ajustes normativos.
- **27 de marzo:**
 - Lectura, validación y cierre del acta de la sesión.
- **28 de marzo:**
 - Retorno de los participantes a sus lugares de origen.

10. Temas abordados

- Reglamentación del Decreto Ley 4635 de 2011.
- Consulta previa libre e informada con comunidades étnicas.
- Protocolización del articulado normativo.
- Garantías de participación de comunidades negras, afrocolombianas, raizales y palenqueras.
- Articulación institucional en el marco del SNARIV.

11. Resultados

- Protocolización del articulado para la reglamentación del Decreto Ley 4635 de 2011, en el marco de la Ley de Víctimas para comunidades étnicas.
- Consolidación de acuerdos entre el Gobierno Nacional, entidades del SNARIV y representantes del ENCP.
- Fortalecimiento del enfoque diferencial étnico en la política pública de víctimas.



**PARQUES NACIONALES
NATURALES DE COLOMBIA**

12. Observaciones

La jornada se desarrolló en cumplimiento de las disposiciones normativas vigentes, incluyendo aspectos logísticos y de seguridad establecidos por la UARIV, garantizando condiciones adecuadas de participación, bienestar y desarrollo de las sesiones.

13. Compromisos

- Realizar seguimiento a la implementación de la reglamentación del Decreto Ley 4635 de 2011.

Wilner Peñaza Ortiz
Técnico PNN Munchique

REGISTRO FOTOGRAFICO.

Document (23) (1).pdf x + Crear

Todas las herramientas Editar Convertir Firma electrónica Buscar texto o herramientas Q | | | | Compartir Pregunta al Asistente de IA

Interior

Al contestar cite Radicado 2026-2-002202-009836 Id: 726182
Remite: GRUPO DE ASUNTOS ELECTORALES
Destinatario: SALLY LOZANO@UNIDADVICTIMAS.GOV.CO
Fecha: 19-03-2026 10:16:21
Folios: 13
Anexos: 1 Documentos electrónicos

CONVOCATORIA al Espacio Nacional de Consulta Previa - ENCP de Comunidades Negras, Afrocolombianas, Raizales y Palenqueras y entidades del SNARIV – Reglamentación del Decreto Ley 4635 de 2011 - 24 al 28 de marzo de 2026.

Bogotá, 19 de marzo de 2026

Delegados del Espacio Nacional de Consulta Previa - ENCP
claseaparte3@hotmail.com

Doctora:
ALIX DUNIEKA AGUILAR TIRADO
Directora de Asuntos Étnicos

23° Buscar ESP LAA 10:42 p.m. 28/03/2026



**PARQUES NACIONALES
NATURALES DE COLOMBIA**





PARQUES NACIONALES
NATURALES DE COLOMBIA

SISTEMA DE PARQUES NACIONALES NATURALES DE COLOMBIA
Parque Nacional Natural Munchique.
CONSEJO COMUNITARIO EL PLAYÓN DEL RÍO SIGÜÍ.

INFORME DE REUNIÓN PROGRAMA HAMBRE CERO.

Fecha: 29 de marzo de 2026

Modalidad: Virtual

Enlace de la reunión:

<https://teams.microsoft.com/meet/25869018245354?p=TIibdVGpfOLQEIBA>
[vi](#)

Entidad convocante: Ministerio de la Igualdad y Equidad – Programa
“Hambre Cero”

Participantes:

- Delegados del Ministerio de la Igualdad y Equidad
- Representantes del Consejo Comunitario
- Apoyo técnico en el marco del contrato con Parque Nacional Natural Munchique.

1. OBJETO DE LA REUNIÓN

Dar cumplimiento a la orden Cuadragésima relacionada con la intervención del Ministerio de la Igualdad en el Consejo Comunitario, mediante los programas “Hambre Cero”, orientados al goce efectivo de derechos de la seguridad alimentaria, el fortalecimiento productivo y el empoderamiento comunitario.

2. ANTECEDENTES.

En el marco del cumplimiento de la orden mencionada, se había solicitado previamente al Consejo Comunitario la caracterización y censo de la población beneficiaria. Sin embargo:

- La información entregada inicialmente fue incompleta y parcial.
- El Ministerio realizó un proceso de revisión técnica de los documentos.
- Como resultado, se identificaron inconsistencias y faltantes en la información.
- Se solicitó al Consejo Comunitario realizar ajustes, completar datos y ampliar el número de beneficiarios conforme a los lineamientos establecidos.
- El Ministerio remitió listados detallados con los hallazgos encontrados durante la revisión.



**PARQUES NACIONALES
NATURALES DE COLOMBIA**

3. DESARROLLO DE LA REUNIÓN

Durante la reunión virtual se abordaron los siguientes temas:

- Socialización de los hallazgos identificados por el Ministerio en la revisión de la información presentada.
- Orientación técnica al Consejo Comunitario sobre los ajustes requeridos en la caracterización poblacional.
- Explicación de los criterios para la inclusión de beneficiarios dentro del programa "Hambre Cero".
- Revisión conjunta de los documentos requeridos para el cumplimiento de los compromisos adquiridos.

En este espacio se brindó apoyo, asesoría y acompañamiento al Consejo Comunitario en:

- La consolidación de la información poblacional.
- La elaboración y ajuste de documentos y comunicaciones formales.
- La recolección de insumos necesarios para completar los requerimientos del Ministerio.
- La organización de los listados de beneficiarios conforme a los lineamientos técnicos.

4. COMPROMISOS

Por parte del Consejo Comunitario:

- Completar la caracterización de la población beneficiaria.
- Ajustar los documentos conforme a las observaciones realizadas por el Ministerio.
- Entregar información consolidada y verificada dentro de los tiempos establecidos.

Por parte del Ministerio de la Igualdad y Equidad:

- Revisar nuevamente la información ajustada una vez sea entregada.
- Continuar el proceso de acompañamiento técnico.
- Avanzar en la implementación de las líneas de acción del programa "Hambre Cero".

Apoyo técnico (contrato PNN Munchique):

- Continuar brindando acompañamiento en la consolidación documental.



**PARQUES NACIONALES
NATURALES DE COLOMBIA**

- Facilitar espacios de articulación entre el Consejo Comunitario y el Ministerio.
- Apoyar el cumplimiento de los compromisos derivados de la orden judicial.

5. RESULTADOS

- Se logró clarificar los requerimientos técnicos del Ministerio.
- Se fortaleció el proceso de articulación institucional y comunitaria.
- Se avanzó en la organización de la información necesaria para la implementación de los programas.
- Se brindó asistencia efectiva al Consejo Comunitario para el cumplimiento de sus obligaciones.

6. OBSERVACIONES FINALES

La actividad se desarrolló en cumplimiento del contrato con el Parque Nacional Natural Munchique, específicamente en el marco de la obligación:

“Contribuir en los espacios de concertación e implementación de las sentencias establecidas para la comunidad Afro, participando en espacios de relacionamiento con comunidades Afro del PNN Munchique, conforme a los requerimientos del Jefe del Área Protegida y de las sentencias en implementación (077 del 18 de junio de 2024 y 079 del 18 de diciembre de 2024).”

Se resalta la importancia de continuar fortaleciendo la capacidad organizativa del Consejo Comunitario para garantizar el acceso efectivo a los programas institucionales y mejorar las condiciones de vida de la comunidad.

Wilner Perlaza Ortiz
Técnico PNN Munchique



PARQUES NACIONALES
NATURALES DE COLOMBIA

REGISTRO FOTOGRAFICO:

15:59 62

16:17 57

Pulsa para volver a la reunión 50:34

← **Participante...** 🔗 🔍

En la reunión (6) Silenciar a todos

- WO** wilner perla ortiz
- AP** Angela M... **AP**
- CS** Carlos Mar Organizado
- ET** Edny Lor...(Externo)
- Fireflies.a...**(Externo)
- Gus Garzón Mosq...**

Otras personas invitadas (11)

- AB** Adriana Inés Pi...(Externo)

Componente 2. Fortalecimiento de Sistemas Productivos Locales

Alcance
400 Unidades Productivas Locales
200 Unidad Productiva Comunitaria
200 Unidad Productiva Individual

Producción comercial, estudio de mercado, buscando continuidad y sostenibilidad.

Requisitos generales

1. Vocación, uso agrícola
2. Disponibilidad de área
3. Disponibilidad de agua
4. Responsabilidad y compromiso
5. Disponibilidad MO

Regiones climáticas

1. Selva Hiperúmida Tropical (Cauca, Nariño)
2. Selva Húmeda Tropical (Nariño)
3. Sabana Tropical (Vichada)
4. Desierto Semiárido (Guajira)

Gus Garzón Mosquera ...

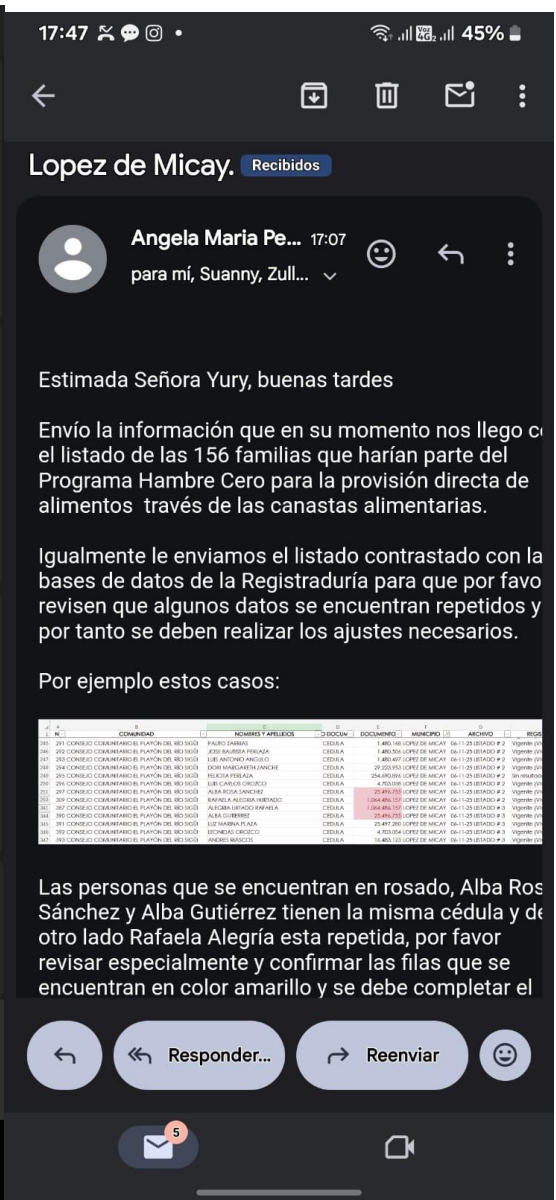
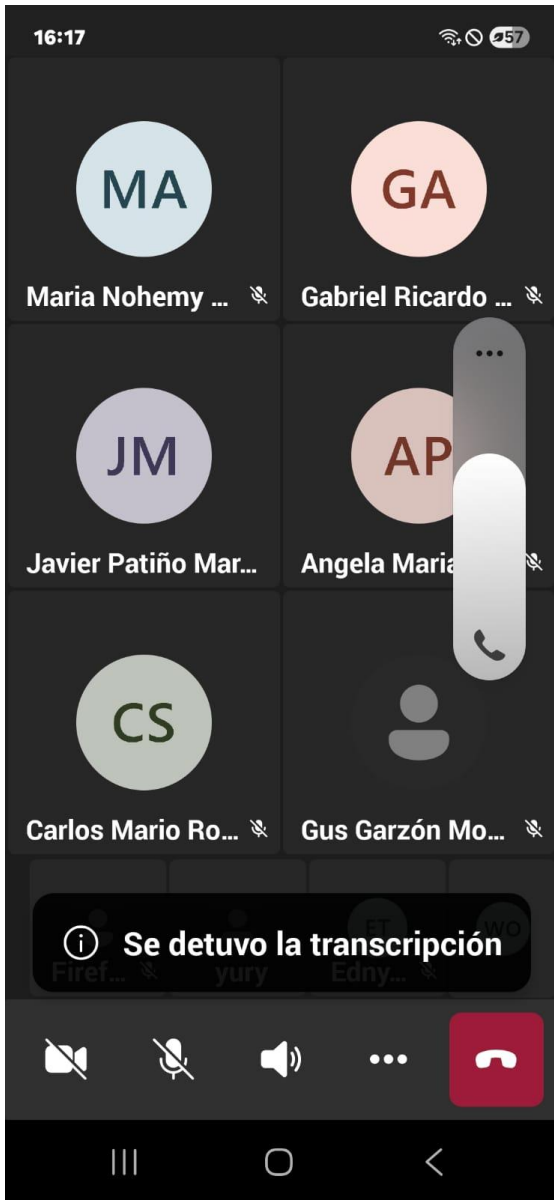
GA **MA** **Gus-Ga...** **WO**

Gabr... Mari... Gus-Ga... WO

🔇 🔇 🔊 ... 📞



PARQUES NACIONALES
NATURALES DE COLOMBIA





PARQUES NACIONALES NATURALES DE COLOMBIA

Chatea con tus documentos, usa datos clave para crear borradores de contenido y más con el Asistente de IA

Nº	NOMBRES Y APELLIDOS	TIPO DOCUMENTO	DOCUMENTO	RESULTADO REGISTRADURIA
1	HEINER DUBAN SANCHEZ	CEDULA	1.235.144.434	Sin resultado
2	CAROL ORIANA ORTIZ			SIN DOCUMENTO
3	DEIMAR ALEXIS ZUARES	CEDULA	1.059.048.983	Sin resultado
4	LUIZ FELIPE RIASCO	CEDULA	1.059.049.872	Sin resultado
5	TARA DIANA CAROLINA LUCIANA RIASCO	CEDULA	11.095.668.876	Sin resultado
6	ADARA ARDILA ALOMIA	CEDULA	1.059.049.188	Sin resultado
7	JOSE DAVID RIASCOS	CEDULA	1.144.003.976	Sin resultado
8	HEIDY JHANA ALOMIA	CEDULA	1.059.049.877	Sin resultado
9	HEIDY JHANA ALOMIA	CEDULA	1.058.942.886	Sin resultado

Haz una pregunta sobre este documento Subrayar texto Editar PDF

Todas las herramientas

- Exportar un PDF
- Editar un PDF
- Crear un PDF
- Combinar archivos
- Organizar páginas
- Asistente de IA
- Resumen generativo
- Solicitar firmas electrónicas
- Digitalizar y OCR
- Proteger un PDF

Convertir, editar y firmar electrónicamente formularios y acuerdos en PDF

Prueba gratis

No.	NOMBRES Y APELLIDOS	TIPO DE DOC. IDENTIDAD			No DE DOCUMENTO	TIPO DE POBLACIÓN			CELULAR	PUNTO DE ENTREGA (Máx. 3 puntos)
		C.C.	T.I.	OTRO		RESIDENTE/NO EN PERIODO DE LICENCIAM.	ADULTO MAYOR	PERSONA CON DISCAP.		
1	Eladio orzco				1480-093					
2	García Jesús Gutierrez				16512508					
3	Yessidy Riascos Mantilla				111192815					
4	Sirely Yomar Riascos				1007516711					
5	Nancy Lucía Mantilla				105904877					
6	Getulio zarias				25496889					
7	Maria teresa herman				25492193					
8	Eladio Mantilla				1480223					
9	Epiphanía caicedo				25496864					
10	Pauo zarias				1480168					
11	Jose Bautista pabloza				1480506					
12	Luis Antonio Angulo				1480497					
13	Heri Margaretth zandry				25225953					
14	Pelricita pabloza				25469886					
15	Luis Carlos orzco				4707038					

Haz una pregunta sobre este documento Texto tachado Censurar un PDF



PARQUES NACIONALES NATURALES DE COLOMBIA

REVISION LOPEZ DE MICAY - Excel

Buscar

wilner perla ortiz WP

Compartir

Portapapeles Fuente Alineación Número Estilos Celdas Edición

B135 KAREN VIVIANA ZUARES

	A	B	C	D	E	F	G	H	I	J	K	L	M	N
107		ROMULO RIASCOS	CEDULA	1.481.110	Vigente (Vivo)									
108		GERARDO GUTIERREZ	CEDULA	4.703.015	Vigente (Vivo)									
109		JAIRO RIASCOS	CEDULA	4.703.049	Vigente (Vivo)									
110		ROSILIA RIASCOS	CEDULA	29.220.687	Vigente (Vivo)									
111		LAURA GUTIERREZ	CEDULA	1.059.042.243	Vigente (Vivo)									
112		GERTRUDIS MANTILLA	CEDULA	25.503.183	Vigente (Vivo)									
113		AZAZEL ALOMIA	CEDULA	16.482.617	Vigente (Vivo)									
114		MARIA ANTONIA	CEDULA	25.497.012	Vigente (Vivo)									
115		EPIFANIO CAICEDO	CEDULA	1.480.222	Vigente (Vivo)									
116		MARIA DEBORA ALOMIA	CEDULA	25.497.630	Vigente (Vivo)									

Table 1

12:59 p.m. 29/03/2026