


INFORME DE ACTIVIDADES														
NOMBRE CONTRATISTA:					JOSE RICARDO CASTILLO SORIANO									
No. DOCUMENTO IDENTIDAD:					C.C. 11.385.165 de Fusagasugá									
No. DE CONTRATO:					MSIL CPS-P-045-2026									
OBJETO DEL CONTRATO:					PRESTAR SERVICIOS PROFESIONALES PARA LA FORMULACION DE PLANES ESTRATEGICOS EN MATERIA DE GESTION DEL RIESGO AGROPECUARIO Y ADAPTACION AL CAMBIO CLIMATICO.									
FECHA DE SUSCRIPCIÓN DEL CONTRATO:			FECHA DEL INFORME:		INFORME No.		SUPERVISOR:							
23/01/2026			31/03/2026		3		DIRECTOR UMATA: LEONARDO AUGUSTO CARRILLO PULIDO							
PLAZO INICIAL DEL CONTRATO:		5 MESES		PRÓRROGAS (SI/NO)		NO		PLAZO TOTAL DEL CONTRATO:		5 MESES				
VALOR INICIAL DEL CONTRATO:		\$ 22.050.000,00		ADICIONES (SI/NO)		NO		VALOR FINAL DEL CONTRATO		\$ 22.050.000,00				
Periodo correspondiente del pago:		Desde		Hasta:		Pago No.:		VICTA COBRO PERIODO		Porcentaje de ejecución del contrato a la fecha: (calculado proporcional sobre 100 % del valor total del contrato)				
		1/03/2026		31/03/2026		3		\$ 4.410.000,00		<table border="1"> <tr> <td>AVANCE</td> <td>43.3%</td> <td>SALDO</td> <td>\$ 12.495.000,00</td> </tr> </table>	AVANCE	43.3%	SALDO	\$ 12.495.000,00
AVANCE	43.3%	SALDO	\$ 12.495.000,00											
ACTIVIDADES ESPECIFICAS, OBLIGACIONES Y/O PRODUCTOS DEL CONTRATISTA DESARROLLADAS DE ACUERDO CON EL OBJETO CONTRACTUAL.														
No.	OBLIGACION	ACTIVIDADES REALIZADAS							EVIDENCIAS					
1.	Consolidar diagnóstico del Plan de Atención y asistencia para el sector agropecuario en materia de gestión del riesgo agropecuario y adaptación al cambio climático.	Se realizaron visitas técnicas de inspección ocular a predios rurales en las veredas Subia La Soledad, Yayata sector Pomarroso, escuela Subia Central y predio urbano barrio Los Andes para evaluar y determinar el nivel de riesgo de caída de algunos arboles sobre vías, viviendas, redes electricas que ponen en peligro la vida y la integridad fisica de las familias que habitan las casas y las personas que transitan por estas vías principalmente veredales; se presentaron informes técnicos solicitando la autorización de tala de árboles al Consejo Municipal de Gestión del Riesgo de Desastres, a la oficina de Planeación Municipal; se solicitan visitas técnicas de la Corporación Autonoma Regional de Cundinamarca CAR y de la empresa Enel-Colombia.							https://drive.google.com/drive/folders/16UH1Cqa9ppnRHKoxhIKDBnsGfEGRbOQ					
2.	Reportar ejecución gradual de las metas del Plan de Desarrollo Municipal en el formulario de seguimiento de la ejecución mensual de las funciones establecidas en el contrato, con sus respectivos soportes.	Se realizo el cargue completo al Drive de las evidencias correspondientes a este periodo contractual de acuerdo a la ejecucion de las actividades que apuntan a la meta No 135 del Plan de Desarrollo 2024-2027							https://drive.google.com/drive/folders/16UH1Cqa9ppnRHKoxhIKDBnsGfEGRbOQ					
3.	Realizar actividades correspondientes a la ejecución del Plan de Ordenación y Manejo de la Cuenca Hidrografica del río Sumapaz (POMCA).	Se realizo visita técnica de monitoreo a la quebrada Malagana y al río Subia en el barrio Pinares del río. Se realizo visita técnica de inspección ocular para evaluar deslizamiento y amenaza alta por remocion en masa a la vía en la vereda Lomalta Central en el predio del señor William Guarnizo. Se realizo visita tecnica de inspeccion ocular a cauce en la vereda Azafranal Central contiguo a predio del señor Fredy Avila para evaluar deslizamiento del talud y afectación de la ronda hídrica. Se realizo visita tecnica de inspeccion ocular a la quebrada Guachuní en inmediaciones a la planta de beneficio aviar Oswipollos se observa socavacion del talud.							https://drive.google.com/drive/folders/16UH1Cqa9ppnRHKoxhIKDBnsGfEGRbOQ					
4.	Georeferenciar puntos de afectación por cambio climático y remoción en masa en el área rural del municipio.	Se georeferenciaron todos los puntos visitados que presentan riesgo de caída de arboles, deslizamientos y remoción en masa.							https://drive.google.com/drive/folders/16UH1Cqa9ppnRHKoxhIKDBnsGfEGRbOQ					
5.	Construir el mapa SIG de los puntos de afectación por cambio climático y remoción en masa y consolidar datos en formato Excel.	No se realizo en este periodo contractual.												

6.	Realizar el seguimiento e informe a las licencias ambientales y títulos mineros que se encuentran en el Municipio de Silvania Cundinamarca.	Se realizo visita tecnica de inspeccion ocular a la fabrica de ceramicas Subia de propiedad de la firma Suarez-Gutierrez S.AS se le solicito al gerente el titulo minero y la resolucion de aprobacion del Plan de manejo ambiental ante la CAR. Se realizo visita tecnica de inspeccion ocular al sistema de manejo de aguas lluvias en el sector comprendido entre el barrio Molino Rojo-Quebrada Guachuni-Rio Subia obras adelantadas por el Consorcio Ruta 40 via Sumapaz se solicitaron los estudios y diseños de obra debidamente aprobados por la empresa interventora, la licencia de ocupacion del cauce, el informe de seguimiento al plan de manejo ambiental y construccion de obras de mitigacion.	https://drive.google.com/drive/folders/16UHILCqa9ppnRHkoxhIKDBnsGfEGRb00
7	Realizar las demás tendientes al estricto cumplimiento del presente contrato y demás que delegue el supervisor.	Participe como invitado en reunión extraordinaria del Consejo Municipal de Gestión del Riesgo de Desastres para estudiar, analizar, evaluar y aprobar Plan Municipal simplificado para atención de incendios, Participe en los comites de eventos masivos en la exposición de los Planes de Contingencia para la celebración de la cabalgata de la Inspeccion de Subia, en el plan de contingencia del evento campeonato de futbol sala seniors master, realice el recorrido de la cabalgata de Subia para evaluar recorrido y determinar puntos criticos de riesgo y movilidad. participe en el control politico realizado por el Concejo Municipal a la oficina de gestion del riesgo, participe como delegado del municipio en la mesa de trabajo seguridad vial de la via Bogota-Girardot y problematicas presentadas en este eje vial con la participacion de la Secretaria de Gobierno de Cundinamarca, el ICCU, la Concesion ruta 40 via Sumapaz, la Policia de Carreteras, los municipios de Soacha, Sibate, Silvania, Fusagasuga, y Ricaurte, substancie conjuntamente con los profesionales de gestion del riesgo y el director de la Umata respuestas a derechos de peticion y tutelas.	https://drive.google.com/drive/folders/16UHILCqa9ppnRHkoxhIKDBnsGfEGRb00
8.	Elaborar y entregar de manera fisica documento de diagnóstico de la Política Pública de Emprendimiento, desarrollo económico, seguridad Alimentaria y Nutricional del Municipio de Silvania	No se realizo en este periodo contractual.	
9.	Realizar el correspondiente proceso archivístico de los insumos, visitas de atención, listados de asistencia y demás documentos que hagan parte de los planes operativos anuales.	Se realizo el proceso archivistico relacionando los informes de visita y listados de asistencia.	https://drive.google.com/drive/folders/16UHILCqa9ppnRHkoxhIKDBnsGfEGRb00
10	Reportar mensualmente la programación de actividades a desarrollar en el drive asignado por la dependencia.	No se realizo en este periodo contractual.	
FIRMA CONTRATISTA:			
C.C.		11.385.165	
ANEXO:	1. En mi calidad de CONTRATISTA O PROVEEDOR anexo soportes de la ejecución de actividades realizadas en el periodo correspondiente a este informe.		
FIRMA SUPERVISOR	2. Soportes de pago los sistemas de seguridad social integral (salud, pensión y riesgos profesionales – Nivel I). 9498243799		
CC		VoBo AUXILIAR ADMINISTRATIVA	



Nº 1251

Código: Versión:

Acompañamiento Número:		Día: 05	Mes: Marzo	Año: 2026
Nombre del productor: Suarez y Gutierrez S.R.L.		Vereda: Subio Cantal.		
Documento: N.t 900137382-2		Nombre del Predio: La Esperanza El Diamante, El Progreso.		
Fecha de nacimiento:		Area: (ha) 96.000 mt2. 9.6 Has		
SISBEN: SI () NO () CATEGORIA:		Tenencia: Propio		
Teléfono: 3223308880		Tipo de Población: Victima () Disc () Madre Cabeza de Familia () Adulto Mayor () LGBTIQ+ () Joven () Campesino () Otro () Cual?:		
Coordenadas:		Norte: 4°27'55.30"	Este: 74°22'18.29"	Altura (msnm): 1932.
Aplicación GPS TEST		Tipo de Asesoría: Agrícola <input type="checkbox"/> Pecuaria <input type="checkbox"/> Ambiental <input checked="" type="checkbox"/> Bienestar Animal <input type="checkbox"/> Otra		
Sistema(s) Productivo(s):				

Motivo de la Asistencia

Solicitud de asistencia técnica por posible remoción en masa para autorizar movimientos de tierra.

Recibe Asistencia Técnica: SI () NO () Quien?:

Diagnóstico

Se observa terrazo (4) Terrazas en la zona conlasmade para la explotación de arcillas con fines de producir cerámicas (mat. const. bloques), en la parte alta se observan estrofitos ambientales conformados por un bosque nativo. Se observa dos deslizamientos de tierra tipo de aproximadamente 300 mt3 en un área de 700 mt2 y otro de 150 mt3 en un área de 500 mt2; las posibles causas son las filtraciones de aguas naturales y lluvias en la parte alta del terreno, la topografía 30% y la condición geológica (arcillas lodolitas fusugurigi-guabira) y su geomorfología.

Recomendaciones

Recomendaciones:

- Realizar manejo de aguas naturales y lluvias a través de tanques de coronación para controlar repesamientos.
- Conformación de terrazo con obras de bioingeniería.
- Realizar recubrimiento de la zona erosionada con pa...

[Signature]

[Signature]

[Signature]

Extensionista UMATA

Firma Productor CC No 79992203

Vº. Bº. Director UMATA

ASISTENCIA TÉCNICA SUBSIDIADA POR EL MUNICIPIO A PEQUEÑOS PRODUCTORES (AQUELLOS CUYO PRINCIPAL INGRESO DERIVA AL MENOS UN 70% DE SU ACTIVIDAD AGROPECUARIA SIN EXCEDER DE TRES SALARIOS MÍNIMOS MENSUALES DE CONFORMIDAD CON LOS DECRETOS 2379 DE 1991 Y 1929 DE 1994).

Acuerdo de confidencialidad: La Alcaldía de Silvania se compromete a tratar los datos personales recolectados en el presente documento de conformidad a los principios, derechos y garantías de la Política de Protección de Datos Personales establecida por la Ley 1581 de 2012 y el Decreto Reglamentario 1377 de 2013.

Elaboró: Martha Tautiva - Proceso Gestión Agropecuaria

Revisó y Aprobó: Dr. Leonardo A. Carrillo - Director Unidad Municipal de Asistencia Agropecuaria Fecha de implementación del documento: Abril de 2025



UMATA

PROCESO: GESTIÓN AGROPECUARIA

Código

UM-GA-FO-01

FORMATO DE ACOMPAÑAMIENTO TÉCNICO **Nº 0789**

Versión

V01 - 2025

Acompañamiento Número:	Día: 06	Mes: Marzo	Año: 2026
Nombre del productor:	Milton Yesid Solano Salazar	Vereda:	Yayuta Pomerano
Documento de Identidad:	79.788.090	Nombre del Predio:	Son Nicolás
Fecha de nacimiento:	D 20 M 12 1975	Área (há):	1500 m ²
SISBEN:	SI () NO ()	Categoría:	
Teléfono:	3124908127	Tenencia:	Propiedad
Tipo de Población:	Victima del conflicto ()	Condición de discapacidad ()	Madre cabeza de Familia ()
	LGBTQIA+ ()	Joven ()	Adulto Mayor ()
Coordenadas:	¿Cuál?:		
Aplicación GPS TEST	Norte: 4°41' 27.62"	Este: 74°38' 8.36"	Altura (msnm): 1563.
Tipo de Asesoría	Agrícola <input type="checkbox"/>	Pecuaría <input type="checkbox"/>	Bienestar Animal <input type="checkbox"/>
	Ambiental <input checked="" type="checkbox"/>	Otra <input type="checkbox"/>	¿Cuál?:
Sistema(s) Productivo(s):			

MOTIVO DE LA ASISTENCIA

Solicitud urgente de intervención por riesgo de caída de árboles

Recibe Asistencia Técnica: SI () NO () ¿Quién?

Diagnóstico

Se observan dos árboles nativos en predios de propiedad de la Señora Ana Hilda Martínez, cerca al lindero de la propiedad del señor Milton Yesid Solano Salazar; árboles de finca aproximadamente 12.0 mt de altura, uno de ellos con una inclinación de 70° en sentido a la propiedad del Señor Solano; teniendo en cuenta las fuertes ventanuales que se están presentando por la ola invernal existe el riesgo de caída de este árbol

Recomendaciones

Sobre la vivienda poniendo en riesgo la integridad física y vida y los ocupantes de la vivienda

Recomendaciones: Podar el arceyan.

- Solicitar al Consejo Municipal de Gestión del riesgo la autorización para la tala del árbol que se encuentra inclinado y en riesgo de caer sobre la vivienda del señor Milton Yesid Solano Salazar
- Podar el árbol de Quebracho
- Si se notifica de las recomendaciones a la propietaria del predio

donde se encuentran establecidos los árboles la Señora Ana Hilda Martínez

Firma Productor Ana Hilda Martínez

CC No. 2056819

Vº. Bº. Director UMATA

Extensionista UMATA

ASISTENCIA TÉCNICA SUBSIDIADA POR EL MUNICIPIO A PEQUEÑOS PRODUCTORES (AQUELLOS CUYO PRINCIPAL INGRESO DERIVA AL MENOS UN 70% DE SU ACTIVIDAD AGROPECUARIA SIN EXCEDER DE TRES SALARIOS MÍNIMOS MENSUALES DE CONFORMIDAD CON LOS DECRETOS 2379 DE 1991 Y 1929 DE 1994).

Acuerdo de confidencialidad: La Alcaldía de Silvania se compromete a tratar los datos personales recolectados en el presente documento de conformidad a los principios, derechos y garantías de la Política de Protección de Datos Personales establecida por la Ley 1581 de 2012 y el Decreto Reglamentario 1377 de 2013.

Elaboró: Martha Tautiva - Proceso Gestión Agropecuaria

Revisó y Aprobó: Dr. Leonardo A. Carrillo - Director Unidad Municipal de Asistencia Agropecuaria

Fecha de Implementación del documento: Abril de 2025



UMATA

PROCESO: GESTIÓN AGROPECUARIA

FORMATO DE ACOMPAÑAMIENTO TÉCNICO

Nº 0784

Código UM-GA-FO-01 Versión V01 - 2025

Acompañamiento Número:	Día: 09	Mes: Marzo	Año: 2026
Nombre del productor:	Lady Caroline Avila Gama		Vereda: 3ra Sección La Soledad
Documento de Identidad:	1.030.555.379		Nombre del Predio: Lote 4
Fecha de nacimiento:	18	Marzo	1989
SISBEN:	SI ()	NO ()	Categoría:
Teléfono:	321 281 5740		Tenencia: Propiedad
Tipo de Población:	Victima del conflicto ()	Condición de discapacidad ()	Madre cabeza de Familia ()
	Adulto Mayor ()	LGBTQIA+ ()	Joven ()
Coordenadas:	Norte: 4°45' 46.3"	Este: 74°38' 20.5"	Altura (msnm): 1942
	Aplicación GPS TEST		
Tipo de Asesoría	Agrícola <input type="checkbox"/>	Pecuaria <input type="checkbox"/>	Bienestar Animal <input type="checkbox"/>
	Ambiental <input checked="" type="checkbox"/>	Otra <input checked="" type="checkbox"/>	¿Cuál?: Gestión Riesgo
Sistema(s) Productivo(s):			

MOTIVO DE LA ASISTENCIA

Solicitud visita técnica de diagnóstico.

Recibe Asistencia Técnica: SI () NO () ¿Quién?

Diagnóstico

Se observan procesos erosivos en la parte posterior del predio Lote 4, finca, con una pendiente aproximada de 40%, en la parte baja se observa saturación terreno probablemente por el exceso de agua de los lagos nuevos del predio de la finca La Quintero y del mismo lote 4. Se observa una estructura de construcción muro de ciclopeo fracturado.

Recomendaciones

- Recomendaciones
- Optimizar el manejo de las aguas lluvias y superficial.
 - Realizar reinstalación de la zona de absorción con pendiente del 40% con especies forestales que contengan los procesos erosivos.
 - Construir zapatas en la parte alta y conducir hasta la parte alta de la finca. Pedir a la finca.

Se recomienda para el estudio de conformidad de las recomendaciones sugeridas Tel: 310 802 96 43

Extensionista UMATA:
 Firma Productor:
 V.B. Director UMATA:

ASISTENCIA TÉCNICA SUBSIDIADA POR EL MUNICIPIO A PEQUEÑOS PRODUCTORES (AQUELLOS CUYO PRINCIPAL INGRESO DERIVA AL MENOS UN 70% DE SU ACTIVIDAD AGROPECUARIA SIN EXCEDER DE TRES SALARIOS MÍNIMOS MENSUALES DE CONFORMIDAD CON LOS DECRETOS 2379 DE 1991 Y 1929 DE 1994).

Acuerdo de confidencialidad: La Alcaldía de Silvanía se compromete a tratar los datos personales recolectados en el presente documento de conformidad a los principios, derechos y garantías de la Política de Protección de Datos Personales establecida por la Ley 1581 de 2012 y el Decreto Reglamentario 1377 de 2013.

Elaboró: Mertha Tautiva - Proceso Gestión Agropecuaria
 Revisó y aprobó: Dr. Leonardo A. Carrillo - Director Unidad Municipal de Asistencia Agropecuaria
 Fecha de implementación del documento: Abril de 2025



UMATA

PROCESO: GESTIÓN AGROPECUARIA

Código

UM-GA-FO-01

FORMATO DE ACOMPAÑAMIENTO TÉCNICO

Nº 0791

Versión

V01 - 2025

Acompañamiento Número:	Día:	19	Mes:	Marzo	Año:	2026
Nombre del productor:	William Guainizo Castro			Vereda:	Lomalta Cental.	
Documento de identidad:	93.443.504			Nombre del Predio:	La Estancia.	
Fecha de nacimiento:	D	29	M	Abril	Año	1970
SISBEN:	SI ()	No ()	Categoría:			
Teléfono:	3114593431-329279685			Tenencia:	Arrendatario.	
Tipo de Población:	Victima del conflicto ()	Condición de discapacidad ()	Madre cabeza de Familia ()	Adulto Mayor ()		
	LGBTQIA+ ()	Joven ()	Campešina - rural ()	Otro ()		
	¿Cuál?:					
Coordenadas:	Norte:	4°40' 60"	Este:	74°40' 45"	Altura (msnm):	1709
Aplicación GPS TEST	Agrícola <input type="checkbox"/>		Pecuaria <input type="checkbox"/>		Bienestar Animal <input type="checkbox"/>	
Tipo de Asesoría	Ambiental <input checked="" type="checkbox"/>		Otra <input type="checkbox"/>		¿Cuál?:	
	Sistema(s) Productivo(s):					

MOTIVO DE LA ASISTENCIA

Solicitud visita para evaluar deslizamiento del predio La Estancia sobre la vía Lomalta Cental.

Recibe Asistencia Técnica: SI () NO () ¿Quién?

Diagnóstico

Se evidencia pérdida de la banqueta a la margen izquierda de la vía en una longitud de aproximadamente 20.0 mt las posibles causas son la saturación del terreno por aguas lluvias provenientes de la misma vía falta de canales que direccionen las aguas a la zona pedregosa. Deslizamientos caso reciente de 250 plantas de café variedad Castillo de la zona en pedregal por oleaje.

Recomendaciones

Solicitar a la Oficina de Planeación Municipal visita de inspección ocular para determinar las obras y acciones de mitigación para controlar el deslizamiento sobre la vía que incluye el manejo de aguas.

Extensionista UMATA

WILLIANGUAINIZO

Firma Productor
CC No

Vº.Bº. Director UMATA

ASISTENCIA TÉCNICA SUBSIDIADA POR EL MUNICIPIO A PEQUEÑOS PRODUCTORES (AQUELLOS CUYO PRINCIPAL INGRESO DERIVA AL MENOS UN 70% DE SU ACTIVIDAD AGROPECUARIA SIN EXCEDER DE TRES SALARIOS MÍNIMOS MENSUALES DE CONFORMIDAD CON LOS DECRETOS 2379 DE 1991 Y 1929 DE 1994).

Acuerdo de confidencialidad: La Alcaldía de Silvania se compromete a tratar los datos personales recolectados en el presente documento de conformidad a los principios, derechos y garantías de la Política de Protección de Datos Personales establecida por la Ley 1581 de 2012 y el Decreto Reglamentario 1377 de 2013.

Elaboró: Martha Tautiva - Proceso Gestión Agropecuaria

Revisó y Aprobó: Dr. Leonardo A. Carrillo - Director Unidad Municipal de Asistencia Agropecuaria

Fecha de implementación del documento: Abril de 2025

Alcaldía de Silvania - Cundinamarca - Colombia
Diagonal 10 No. 6-04 Parque principal.

Correo electrónico: contactenos@silvania-cundinamarca.gov.co

1

Teléfonos: Secretaría de Gobierno: +57 318 3451743
Tesorería: +57 312 5826185.

Web: www.silvania-cundinamarca.gov.co

Facebook: AlcaldiaDeSilvania



UMATA

PROCESO: GESTIÓN AGROPECUARIA

Código

UM-GA-FO-01

FORMATO DE ACOMPAÑAMIENTO TÉCNICO

Nº 0788

Versión

V01 - 2025

Acompañamiento Número:	Día:	04	Mes:	Marzo	Año:	2026
Nombre del productor:	Javier Silvestre Gonzalez Aguilar			Vereda:	Barrio Los Andes	
Documento de identidad:	3.170.852			Nombre del Predio:	El Mirador	
Fecha de nacimiento:	D 29	M Junio	A 1974	Área: (ha)	7.530 m ²	
SISBEN:	SI ()	NO ()		Categoría:	Urbano Residencia	
Teléfono:	3107781463			Tenencia:	Poseedor	
Tipo de Población:	Victima del conflicto ()	Condición de discapacidad ()	Madre cabeza de Familia ()	Adulto Mayor ()		
	LGBTQIA+ ()	Joven ()	Campeña - rural ()	Otro ()		
¿Cuál?: _____						
Coordenadas:	Norte:	4°40' 49" N	Este:	74°38' 47" W	Altura (msnm):	1509
Aplicación GPS TEST						
Tipo de Asesoría	Agrícola	<input type="checkbox"/>	Pecuaría	<input type="checkbox"/>	Bienestar Animal	<input type="checkbox"/>
	Ambiental	<input checked="" type="checkbox"/>	Otra	<input type="checkbox"/>	¿Cuál?: _____	
Sistema(s) Productivo(s):						

MOTIVO DE LA ASISTENCIA

Solicitud tala de árboles y recolección de material vegetal.

Recibe Asistencia Técnica: SI () NO () ¿Quién?

Diagnóstico

Se evidencia la caída del encañamiento del predio de la Vereda Olímpica en una longitud de 35.0mt en el lindero del predio El Mirador, posiblemente causado por la caída de árboles hacia el predio del señor Javier Silvestre Gonzalez Aguilar. La caída de los árboles y un ligero deslizamiento se presenta por variabilidad climática (intensificación de vientos fuertes y altas y constantes precipitaciones).

Recomendaciones

- 1- Se sugiere que el IMDRES realice el levantamiento del encañamiento o cerca, mediana en distancia de 20.0mt.
- 2- Se sugiere al IMDRES la poda de los árboles contiguos al lindero.

El Dr. Duvan Mendez director del IMDRES pone de presente las recomendaciones al Señor Javier Silvestre Gonzalez Aguilar quien manifiesta estar de acuerdo.

El Dr. Duvan Mendez director del IMDRES programará realizar las actividades acordadas por la día 24-25-26 y 27 de marzo del año en curso.

Extensionista UMATA

Firma Productor

CC Nº

3.170.852

Vº.Bº. Director UMATA

ASISTENCIA TÉCNICA SUBSIDIADA POR EL MUNICIPIO A PEQUEÑOS PRODUCTORES (AQUELLOS CUYO PRINCIPAL INGRESO DERIVA AL MENOS UN 70% DE SU ACTIVIDAD AGROPECUARIA SIN EXCEDER DE TRES SALARIOS MÍNIMOS MENSUALES DE CONFORMIDAD CON LOS DECRETOS 2379 DE 1991 Y 1929 DE 1994).

Acuerdo de confidencialidad: La Alcaldía de Silvania se compromete a tratar los datos personales recolectados en el presente documento de conformidad a los principios, derechos y garantías de la Política de Protección de Datos Personales establecida por la Ley 1581 de 2012 y el Decreto Reglamentario 1377 de 2013.

Elaboró: Martha Tautiva - Proceso Gestión Agropecuaria

Revisó y Aprobó: Dr. Leonardo A. Carrillo - Director Unidad Municipal de Asistencia Agropecuaria

Fecha de implementación del documento: Abril de 2025

Alcaldía de Silvania - Cundinamarca - Colombia
Diagonal 10 No. 6-04 Parque principal.

Correo electrónico: contactenos@silvania-cundinamarca.gov.co

1

Teléfonos: Secretaría de Gobierno: +57 318 3451743
Tesorería: +57 312 5828165.

Web: www.silvania-cundinamarca.gov.co

Facebook: AlcaldiaDeSilvania



UMATA

Código:
SG-GD-AM-02
Versión:
V01 - 2024

Silvania Cundinamarca, marzo 19 de 2026

Señor

JESUS ALONSO PALACIOS

Horizontfish.25@gmail.com

Referencia: Respuesta derecho de petición

La viabilidad del proyecto de Acuaponia a desarrollar por la empresa , debe analizarse desde los siguientes aspectos:

- 1- Técnico
- 2- Ambiental

Desde lo técnico los proyectos de Acuaponia deben desarrollarse en las zonas y suelos que según los Planes de Ordenamiento Territorial consideren este uso como principal, compatible o condicionado, según los términos establecidos en el decreto 3600 de 2006. Igualmente debe analizarse la condición de riesgos en que se encuentra el predio proyectado para desarrollar la actividad de Acuaponia, factor determinante de la viabilidad técnica.

En su mayoría la primera generación de Planes de Ordenamiento Territorial formulados en cumplimiento de la ley 388 de 1.997, no considero la Acuaponia como un uso principal compatible, condicionado o prohibido, no obstante el mismo decreto 3600 de 2006 señala que todo uso que no sea contemplado en las cuatro clasificaciones citadas se entendera como prohibido.

Es de resaltar que en el Plan Básico de Ordenamiento Territorial del municipio de Silvania Cundinamarca, la clasificación de uso del suelo de la zona homogénea donde se encuentra localizada la finca El Reposo, vereda Quebrada Honda no tiene establecida la actividad de Acuaponia como principal, compatible o restringida.

Alcaldía de Silvania - Cundinamarca – Colombia
Diagonal 10 No. 6-04 Parque principal.

Teléfonos: Secretaría de Gobierno: +57 318 3451743
Tesorería: +57 312 5826165.

Correo electrónico: contactenos@silvania-cundinamarca.gov.co

Web: www.silvania-cundinamarca.gov.co

Facebook: AlcaldiadeSilvania



UMATA

Código:
SG-GD-AN-02
Versión:
V01 - 2024

La Acuaponia es un modelo de producción intensivo relativamente reciente que busca hacer más eficientes la utilización de los recursos hídrico y el aprovechamiento de los desechos metabólicos de los peces para producir hortalizas orgánicas de óptima calidad y peces bajo principios de sostenibilidad ambiental; este modelo permite obtener mayores producciones en pequeñas áreas de terreno.

Los proyectos de Acuaponia como el propuesto por la empresa HORIZONT FISH SAS en la finca El Reposo, en la vereda Quebrada Honda municipio de Silvania, deben cumplir con la norma ambiental en lo concerniente a la concesión de aguas si la magnitud del proyecto lo requiere; si no se generan vertimientos no requiere permiso de vertimientos ante la autoridad ambiental.

Para concluir en los procesos de revisión y ajuste de los Planes de Ordenamiento Territorial debe considerarse la Acuaponia en las clasificaciones señaladas en el decreto 3600 de 2006.

Cordialmente,

LEONARDO AUGUSTO CARRILLO PULIDO

Director Unidad Municipal de Asistencia Técnica Agropecuaria UMATA

Proyecto: J. Ricardo Castillo S, Prof. Gestión del Riesgo Agropecuario y adaptación cambio climático.

Revisó: J. Ricardo Castillo S, Prof. Gestión del Riesgo Agropecuario y adaptación cambio climático.

Alcaldía de Silvania - Cundinamarca – Colombia
Diagonal 10 No. 6-04 Parque principal.

Teléfonos: Secretaría de Gobierno: +57 318 3451743
Tesorería: +57 312 5826165.

Correo electrónico: contactenos@silvania-cundinamarca.gov

Web: www.silvania-cundinamarca.gov.co

Facebook: AlcaldiaDeSilvania

Silvania Cundinamarca, marzo 24 de 2026.

Doctora

Martha Gladys Urrea

Secretaria de Gobierno.

Silvania Cundinamarca.

Cordial saludo,

Ref: Informe técnico de seguimiento construcción sistema de manejo de aguas lluvias, taludes y reforestación Vía Bogotá- Girardot, jurisdicción municipio de Silvania Cund.

El día 17 de marzo de 2026 se realizó visita técnica de seguimiento y monitoreo a las obras de canalización de aguas lluvias que está construyendo el Consorcio Ruta 40 vía Sumapaz en el sector comprendido entre el barrio Molino Rojo-Estación de servicio Terpel y la quebrada Guachuni, encontrándose la siguiente situación:

- 1- Las obras de canalización entre el tramo comprendido entre la vía Bogotá – Girardot y la quebrada Guachuni se encuentra adelantadas en un 60% aproximadamente con el sistema de box courvert con disipadores de energía, necesarios por el grado de pendiente del terreno.
- 2- El tramo restante se encuentra en construcción en una distancia aproximada de 150 mt comprendidos entre el box courvert y la quebrada Guachuni, en este tramo se están adelantando obras de adecuación del terreno, consistentes en construcción de un solado en piedra y concreto que servirá de base soporte para la instalación del box courvert restante con sus respectivos disipadores.
- 3- Se observa el incremento de procesos de socavación desde el punto de descarga del sistema en la quebrada Guachuni contiguo a los predios del señor Ricardo Florez Lopez, hasta el punto de descarga de la quebrada Guachuni en el río Subia; las afectaciones mayores se presentan en los predios de los señores Florez Lopez, el pontón de la trampa y el predio de la planta de beneficio aviar Oswipllos, estos procesos de socavación se han

incrementado por las altas precipitaciones que se han presentado en la zona y en menor parte a la descarga del sistema de manejo de aguas lluvias a esta fuente hídrica.

- 4- La estructura ambiental constituida por un pequeño bosque conformado entre otras por la especie guadua, localizado a la margen derecha del trazado del sistema de manejo de agua lluvias en colindancia con la quebrada Guachuni ha sido deforestada, se han talado mas de 40 individuos forestales.
- 5- Desde el punto de descarga del sistema en la quebrada Guachuni hasta 100 mt aguas abajo se observa sedimentación de material.

Cabe resaltar que en el mes de noviembre de 2025 se sugirió a la Secretaria de Gobierno solicitar al Consorcio Ruta 40 vía Sumapaz:

- Los estudios de hidráulica y socavación del sistema del alcantarillado pluvial del sector Molino Rojo- quebrada Guachuni, teniendo en cuenta las **condiciones presentes actuales en su momento y de capacidad de la quebrada.**
- Estudio de identificación de los principales rasgos morfo dinámicos y probables depósitos deslizados, con las nuevas condiciones de flujo que se presentarán.
- Construcción de las obras de mitigación del riesgo por inundación y avenida torrencial en el sector comprendido entre el box courvert-punto de descarga a la quebrada Guachuni y el río Subia.
- La restauración de la estructura ambiental afectada por socavación y deslizamientos sobre la ronda hídrica.

Estudios, acciones y actividades que no han sido presentados al municipio en respuesta a la solicitud presentada.

Teniendo en cuenta el avance de las obras de la construcción del sistema de manejo de aguas lluvias entre el sector del barrio Molino Rojo –quebrada Guachuni-Río Subia adelantando por la Consorcio Ruta 40 vía Sumapaz se debe solicitar de manera urgente:

- Los estudios y diseños del sistema aprobados por el interventor de la obra la empresa Seing Inconplan,
- El informe de seguimiento al plan de manejo ambiental a la ANLA o a la CAR, en este caso a la entidad a quien se le haya asignado la competencia para revisar, analizar y realizar el seguimiento del impacto ambiental y la mitigación propuesta.
- Solicitar a la Corporación Autónoma Regional de Cundinamarca CAR, la resolución de autorización de ocupación del cauce de la quebrada Guachuni.

- Solicitar al Consorcio Ruta 40 vía Sumapaz la construcción de estructuras de contención de taludes de la quebrada Guachuni entre el punto de descarga del sistema y el río Subia.

Cordialmente,




José Ricardo Castillo Soriano

Profesional Gestión del Riesgo Cambio Climático Umata.

Leonardo Augusto Carrillo Pulido

Director Unidad Municipal de Asistencia Técnica Agropecuaria UMATA.



19 mar 2026 11:47:19 a.m.
4.40653538N 74.40580919W
37° NE
Silvanía
Cundinamarca
Altitud: 1703.4msnm
Velocidad: 0.0km/h



19 mar 2026 11:51:37 a.m.
 4 40601505N 74 40452653W
 115° SE
 Sylvania
 Cundinamarca
 Altitud: 1706.9msnm
 Velocidad: 0.0km/h

Sylvania

Via Vap Alta ser

Sabor del campo

Google



Via Vereda Loma
Al... Tor la capilla...

Sabor del campo

Google

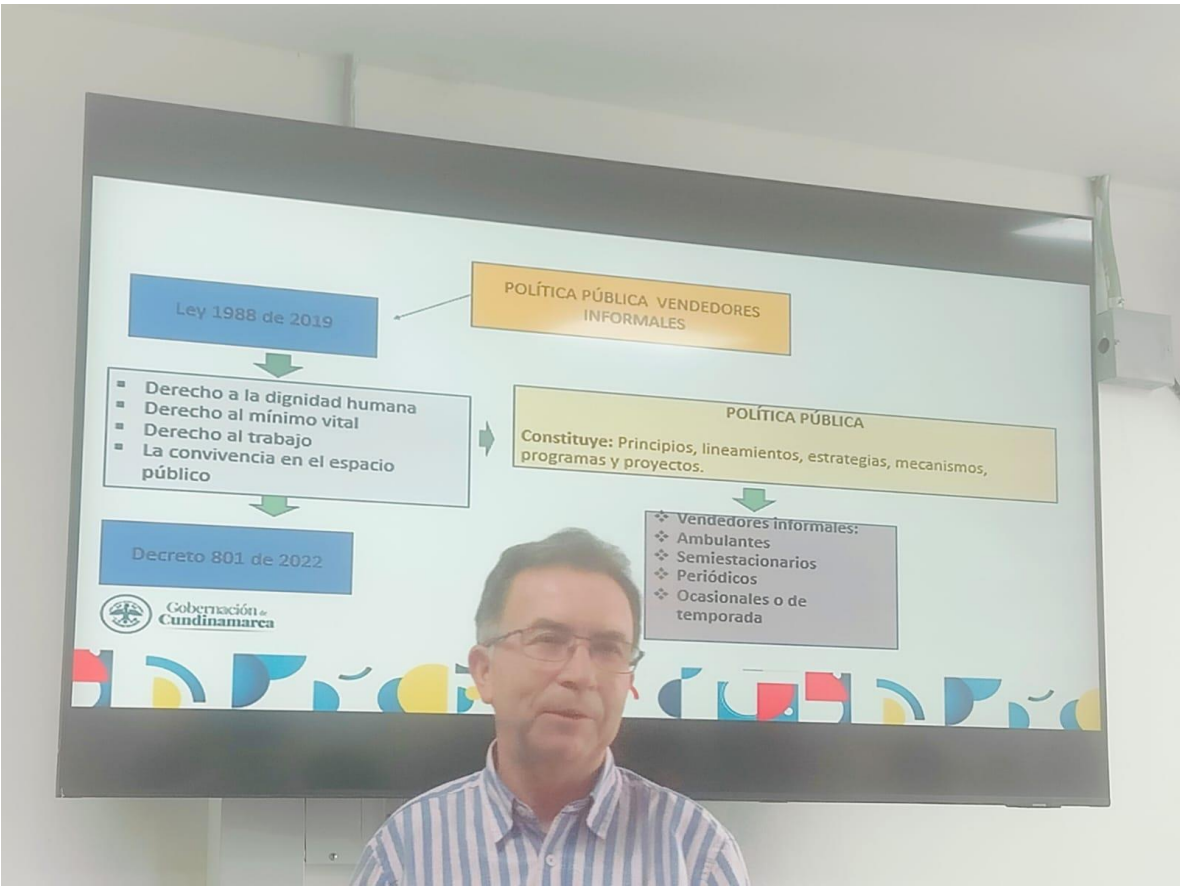
19 mar 2026 1:09:59 p.m.
4.40604793N 74.39991062W
163° S
Altitud: 1599.8msnm
Velocidad: 0.0km/h













9 mar 2026 10:07:59 a.m.
4.40737114N 74.38381813W
16° N
Silvania
Cundinamarca
Altitud: 1497.6msnm
Velocidad: 0.0km/h






9 mar 2026 10:06:54 a.m.
4.40739761N 74.38383645W
61° NE
Sylvania
Cundinamarca
Altitud: 1495.9mshn
Velocidad: 0.0km/h



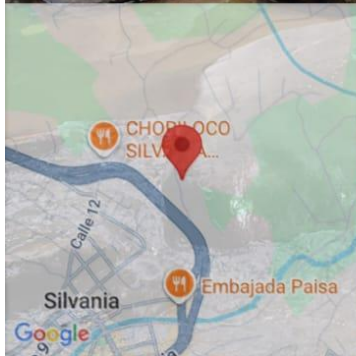



9 mar 2026 10:09:29 a.m.
4.40741614N 74.38383671W
17° N
Silvania
Cundinamarca
Altitud: 1495.0msnm
Velocidad: 0.0km/h





9 mar 2026 10:09:45 a.m.
4.40742206N 74.38384786W
24° NE
Silvania
Cundinamarca
Altitud: 1493.3msnm
Velocidad: 0.0km/h



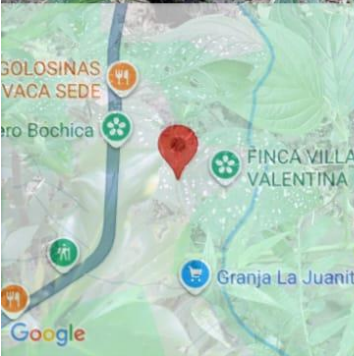
9 mar 2026 10:10:19 a.m.
4.40743886N 74.38388892W
357° N
Silvania
Cundinamarca
Altitud:1497.0msnm
Velocidad:0.0km/h



9 mar 2026 10:14:56 a.m.
4.40749925N 74.38396074W
353° N
Sylvania
Cundinamarca
Altitud:1496.8msnm
Velocidad:0.0km/h

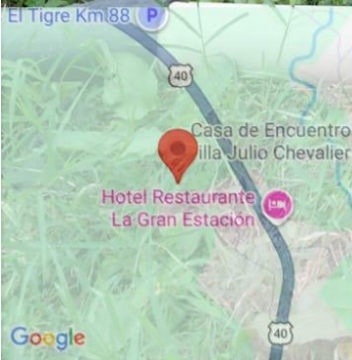


9 mar; 2026 1:17:07 p.m.
4.44366607 N 74.37732311 W
185° S
Sylvania-Granada
Sylvania
Cundinamarca
Altitud: 1810.7msnm
Velocidad: 0.0km/h

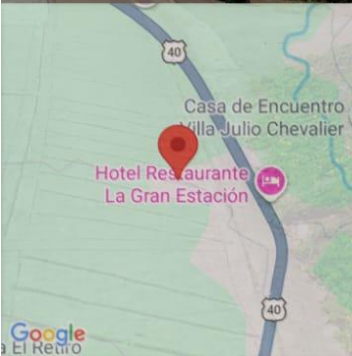




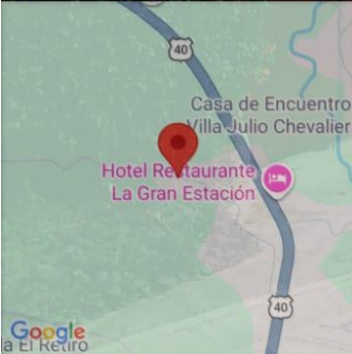
9 mar 2026 11:59:06 a.m.
4.45459065N 74.38199613W
228° SW
Silvania
Cundinamarca
Altitud:1934.6msnm
Velocidad:0.0km/h



9 mar 2026 11:46:59 a.m.
4.45474852N 74.38203751W
90° E
Silvania
Cundinamarca
Altitud: 1945.9msnm
Velocidad: 0.0km/h



9 mar 2026 12:17:47 p.m.
4.45414443N 74.38184361W
320° NW
Silvania
Cundinamarca
Altitud:1949.7msnm
Velocidad:0.0km/h



9 mar 2026 12:17:03 p.m.
4.45412908N 74.38205171W
74° E
Silvania
Cundinamarca
Altitud:1950.4msnm
Velocidad:0.0km/h





17 mar 2026 1:15:51 p.m.
4.47607823N 74.38905868W

33° NE

Vía a Subia

Silvania

Cundinamarca

Altitud: 2122.6msnm

Velocidad: 0.0km/h





17 mar 2026 1:25:09 p.m.
4 47972094N 74 39220667W
222° SW
Silvania
Cundinamarca
Altitud: 2181.5msnm
Velocidad: 0.0km/h





17 mar 2026 1:31:24 p.m.
4.47616213N 74.39470557W

190° S
centro
Subia
Silvania



Cundinamarca
Altitud: 2192.8msnm
Velocidad: 0.0km/h



17 mar 2026 1:41:42 p.m.
4 47001372N 74.40107029W
29° NE
Granada-Soacha
Granada
Cundinamarca
Altitud: 2240.4msnm
Velocidad: 0.0km/h





17 mar 2026 4:23:31 p.m.
4.40959085N 74.387164W
351° N
Sylvania
Cundinamarca
Altitud 1499.5msnm
Velocidad: 0.0km/h



17 mar 2026 4:23:36 p.m.
4 40958943N 74 38716575W
305° NW
Silyania
Cundinamarca
Altitud: 1499.2msnm
Velocidad: 0.0km/h





17 mar 2026 4:25:17 p.m.
313° NW
Altitud: 1514.0msnm



17 mar 2026 4:25:55 p.m.
4.4095889N 74.38716021W
246° SW
Silvania
Cundinamarca
Altitud: 1505.5msnm
Velocidad: 0.0km/h





RENTA
3202806346
NEW HOLLAND



17 mar 2026 4:25:52 p.m.
4 40958888N 74.3871601W
-275° W
Silvania
Cundinamarca
Altitud: 1505.5msnm
Velocidad: 0.0km/h



17 mar 2026 4:25:42 p.m.
4.40958859N 74.38715987W
328° NW
Altitud: 1505.6msnm
Velocidad: 0.0km/h



17 mar 2026 4:27:34 p.m.
213° SW
Altitud:1514.0msnm



17 mar 2026 4:27:37 p.m.
214° SW
Altitud: 1514.0msnm