**ACTA No 2/5**

| | |
|---|---|
| **Fecha de Radicación:** | ALCALDIA MUNICIPAL<br>DURANIA NORTE DE SANTANDER<br>Radicado: 0156<br>Fecha: 09 ABR 2026 Hora: 11:30<br>Folios: 10<br>Recibidos: Margarita Zabala |

| | |
|---|---|
| **Número del contrato:** | CONTRATO DE PRESTACION DE SERVICIO Nº 101 DEL 28 DE ENERO DE 2026 |
| **Periodo del reporte:** | MES DE MARZO |
| **Objeto del contrato:** | **APOYO A LA GESTION COMO ASESOR TECNICO EN LA SECRETARIA DE PLANEACION MUNICIPAL PARA LA REVISION GENERAL Y ACTUALIZACION DEL ESQUEMA DE ORDENAMIENTO TERRITORIAL EN LA DIMENSION FUNCIONAL TERRITORIAL DEL MUNICIPIO DE DURANIA (NS).** |
| **Contratista:** | PEDRO ALEXANDER PARADA BASTOS |

## ACTIVIDADES ESPECIFICAS DEL CONTRATO

- Consolidar la información primaria y secundaria tanto de texto como de cartografía, en la dimensión funcional del EOT.

- Apoyar las jornadas de diagnóstico participativo relacionadas con la dimensión funcional del EOT tanto en lo rural como lo urbano.

- Apoyar la realización del documento de diagnóstico territorial tanto en texto como en cartografía, en las temáticas de servicios públicos, vivienda, perímetro urbano, vías, infraestructura, equipamientos, espacio público y demás temáticas dentro de la dimensión económica, según el decreto 1232 de 2020.

- Participar en las actividades de prospectiva con la comunidad para la identificación de propuestas y la priorización de las mismas dentro de la fase de formulación del EOT.

**ACTA No 2/5**

- Apoyar la elaboración del documento de formulación del Esquema en los componentes general, urbano y rural, en la dimensión funcional Las demás que sean necesarias para el adecuado cumplimiento del objeto contratado y/o supervisor del contrato le sugiera.

## ACTIVIDADES REALIZADAS

**ACTIVIDAD 1.** Consolidar la información primaria y secundaria tanto de texto como de cartografía, en la dimensión funcional del EOT.

**ACTIVIDAD 2.** Apoyar la realización del documento de diagnóstico territorial tanto en texto como en cartografía, en las temáticas de servicios públicos, vivienda, perímetro urbano, vías, infraestructura, equipamientos, espacio público y demás temáticas dentro de la dimensión económica, según el decreto 1232 de 2020.
y/o supervisor del contrato le sugiera.

**ACTIVIDAD 3.** Apoyar la elaboración del documento de formulación del Esquema en los componentes general, urbano y rural, en la dimensión funcional Las demás que sean necesarias para el adecuado cumplimiento del objeto contratado

**ACTIVIDAD 4.** Asistir a eventos en la ciudad de Cúcuta programados por CORPONOR Presentación Ley 2173 de 2021 y Resolución 1491 de 2025 y seguimiento al EOT con taller de asistencia técnica

## ACTA No 2/5

## EVIDENCIAS FOTOGRAFICAS

**ACTIVIDAD 1.** Consolidar la información primaria y secundaria tanto de texto como de cartografía, en la dimensión funcional del EOT.

**Tabla xx. % Población y Extensión de Durania en la Subregión.**

| Municipio | Extensión (Has) | % | Población 2025 hab | % |
|---|---|---|---|---|
| Durania | 17.736 | 6,96 | 5.520 | 6,80 |
| Bochalema | 17.200 | 6,75 | 9.436 | 13,06 |
| Chinácota | 16.660 | 6,53 | 19.976 | 27,26 |
| Ragonvalia | 9.580 | 3,76 | 6792 | 9,02 |
| Herran | 10.668 | 4,18 | 7.905 | 11,52 |
| Toledo | 157.800 | 61,90 | 17. 811 | 23,61 |
| Labateca | 25.300 | 9,92 | 7.226 | 9,44 |
| **Total Subregión** | **254.944** | **100** | **74.666** | **100** |
| **Total Depto.** | **2.164.800** | **0,49** | **2.015.971** | **0,45** |

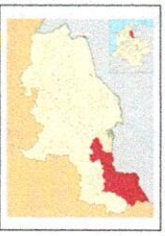

**Fuente: DANE**

**El Municipio En el Contexto Ambiental y de Servicios Ecosistémicos**

El municipio de Durania se localiza en la zona central del departamento de Norte de Santander, dentro de la provincia de Ricaurte, con una extensión aproximada de 177,40 km² y una configuración territorial predominantemente montañosa asociada a la Cordillera Oriental. El rango altitudinal oscila entre 500 y 2000 m s. n. m., con una temperatura media entre 18 °C y 24 °C, lo que favorece la presencia de diversos ecosistemas y una alta heterogeneidad ambiental.

**Cuadro 1. Resumen fuente hídrica la laucha**

| Punto de Captación Principal: | | | |
|---|---|---|---|
| Nombre de la Fuente Hídrica | Coordenadas | | |
| Quebrada La laucha | Longitud (W) | Latitud (N) | Altitud: msnm |
| | - 72° 40' 1,78657" | 7° 41' 29,00740" | 1107 m.s.n.m. |
| | Norte | Este | |
| | 2407904,480 | 5036690,940 | |

Unidad de Servicios Públicos de Durania. (2025). *Informe de abastecimiento y operaci del sistema de acueducto del municipio de Durania.* Alcaldía Municipal de Durania.

**Aducción Quebrada La Laucha**

El sistema de aducción está conformado por una línea de conducción en tubería de PVC de 6 pulgadas de diámetro nominal (DN 150 mm), la cual opera por gravedad desde la estructura de captación hasta el desarenador, con una longitud aproximada de 50 metros lineales.

La conducción cuenta con accesorios hidráulicos tales como válvulas de purga y ventosas, dispuestas estratégicamente para permitir la expulsión de aire y la evacuación de sedimentos, optimizando así el funcionamiento hidráulico de la línea.

**ACTIVIDAD 2.** Apoyar la realización del documento de diagnóstico territorial tanto en texto como en cartografía, en las temáticas de servicios públicos, vivienda, perímetro urbano, vías, infraestructura, equipamientos, espacio público y demás temáticas dentro de la dimensión económica, según el decreto 1232 de 2020.
y/o supervisor del contrato le sugiera.

El estudio de la huella urbana permite identificar los últimos crecimientos urbanos que se han dado en un periodo de tiempo. Para este análisis se utilizó imágenes satelitales de los años 2004 al 2020 y orto fotos de Drone de febrero de 2021. A partir de estas imágenes se pudo identificar y analizar el crecimiento urbano, así como la aparición del centro poblado El Llano como alternativa para la expansión y como nodo de concentración de población.

**Figura xx.** Imagen satelital municipio de Herrán años 2004, 2014, 2016 y 2018.

**Casco Urbano**



Noviembre 2004.

Imagen X. Crecimiento Urbano

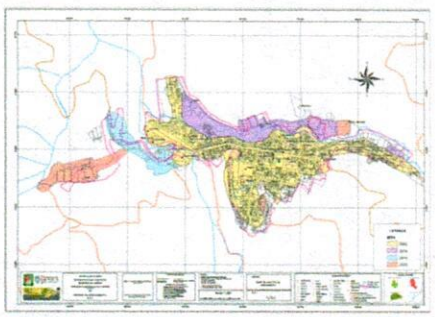

Fuente: EOT 2026

El casco urbano del municipio de Durania presenta una configuración morfológica predominantemente lineal, condicionada por la topografía de ladera, la red hídrica y la

**ACTA No 2/5**

**ACTIVIDAD 3.** Apoyar la elaboración del documento de formulación del Esquema en los componentes general, urbano y rural, en la dimensión funcional Las demás que sean necesarias para el adecuado cumplimiento del objeto contratado



**Imagen 6. Planta De Tratamiento Agua Potable Durania.**



Unidad de Servicios Públicos de Durania. (2025). *Informe de abastecimiento y operación del sistema de acueducto del municipio de Durania.* Alcaldia Municipal de Durania.

**El Agua Es Apta Para Consumo Humano**, según la certificación sanitaria emitida por el Instituto Departamental de Salud la cual fue allegada por la UNIDAD DE SERVICIOS PÚBLICOS DOMICILIARIOS DEL MUNICIPIO DE DURANIA" USP DURANIA.

**ACTIVIDAD 4.** Asistir a eventos en la ciudad de Cúcuta programados por CORPONOR Presentación Ley 2173 de 2021 y Resolución 1491 de 2025 y seguimiento al EOT con taller de asistencia técnica






**PEDRO ALEXANDER PARADA BASTOS**
**C.C. No. 5.441.279 Durania (NS)**

**ACTA No. 2/5**

En DURANIA (NS) a los 09 ABR 2026 en las instalaciones de la alcaldía Municipal se reunieron las siguientes personas; **LENNIN ALFONSO ACEVEDO PÉREZ.** quien ejerce como **SECRETARIO DE PLANEACION Y SALUD** y quien actúa en calidad de SUPERVISOR del municipio de DURANIA (NS) y **PEDRO ALEXANDER PARADA BASTOS** quien actúa como contratista, con el fin de verificar la ejecución del siguiente contrato:

| | |
|---|---|
| **1. CONTRATO No. Y FECHA** | CONTRATO DE PRESTACION DE SERVICOS No. 101 DE 2026 |
| **2.REGISTRO PRESUPUESTAL** | **012801** |
| **3. CONTRATISTA** | PEDRO ALEXANDER PARADA BASTOS |
| **4. IDENTIFICACION** | 5.441.279 |
| **5. REGIMEN I.V.A.** | SIMPLIFICADO |
| **6. OBJETO** | **APOYO A LA GESTION COMO ASESOR TECNICO EN LA SECRETARIA DE PLANEACION MUNICIPAL PARA LA REVISION GENERAL Y ACTUALIZACION DEL ESQUEMA DE ORDENAMIENTO TERRITORIAL EN LA DIMENSION FUNCIONAL TERRITORIAL DEL MUNICIPIO DE DURANIA (NS).** |
| **7.DURACION CONTRATO:** | CINCO MESES |
| **8. VALOR DEL CONTRATO:** | $ 20.000.000.°° |
| **9. FORMA DE PAGO** | MENSUAL |
| **10. VALOR A PAGAR** | $4.000.000 |
| **11. PERIODO DE PAGO** | MES DE MARZO |
| **12. PAGOS SALUD** | SANITAS |
| No DE PLANILLA | **6014186018** |
| VALOR | $ 218.900 |
| **12. PAGOS PENSION** | PORVENIR |
| No DE PLANILLA | **6014186018** |
| VALOR | $ 280.200 |
| **13. PAGOS RIESGOS LABORALES** | POSITIVA |
| No DE PLANILLA | **6014186018** |
| VALOR | $ 9.200 |

## ACTA No. 2/5

## VERIFICACION DE ACTIVIDADES REALIZADAS

Se verifico el INFORME DE ACTIVIDADES presentado por el contratista encontrándose que guarda correspondencia con las obligaciones contenidas en el contrato suscrito.

Conforme a lo anterior, el SUPERVISOR del contrato CERTIFICA que **PEDRO ALEXANDER PARADA BASTOS** con C.C. Nº **5441279** Expedida en **DURANIA,** cumplió a cabalidad con el objeto pactado en el Contrato de Prestación de Servicios aquí descrito en el periodo comprendido del **MES DE MARZO.**

Igualmente, el contratista en mención realizó los aportes correspondientes al Sistema Integral de Seguridad Social (Salud y Pensión), de conformidad a lo dispuesto en la Ley 100 de 1993, Ley 797 de 2003 y artículo 41 de la Ley 80 de 1993, para lo cual allegó los respectivos recibos de pago del periodo correspondiente, tal como lo exige el parágrafo 1° del artículo 23 de la Ley 1150 de 2007.

## BALANCE FINANCIERO DEL CONTRATO

| No. PAGO | VALOR |
|---|---|
| **PRIMER PAGO** | $ 4.000.000°° |
| **SEGUNDO PAGO** | $ 4.000.000°° |
| **TERCER PAGO** | |
| **CUARTO PAGO** | |
| **QUINTO PAGO** | |
| **SALDO POR PAGAR** | $12.000.000°° |

Para efectos de la retención en la fuente establecida en el parágrafo 2 del artículo 383 del Estatuto Tributario, en concordancia con el parágrafo 5 del Art. 206 del E.T., el beneficiario del pago informa:

- Por favor marcar con una (X) la respuesta según corresponda:

¿Es usted declarante del impuesto de renta?

SI ☐ NO ■

¿Subcontrató personal para prestar el servicio?

SI ☐ NO ■

¿Cuántos? _____

**ACTA No. 2/5**

Firma: .....

Nº Cédula: ..... 5.441279 Duran

EL INFORME DE ACTIVIDADES Y LOS DOCUMENTOS RELACIONADOS EN LA PRESENTE ACTA REPOSAN EN EL EXPEDIENTE DEL CONTRATO QUE SE ENCUENTRA EN LA SECRETARIA GENERAL DE LA ENTIDAD.

En constancia de lo anterior, se firma por los que en ella intervienen.

**PEDRO ALEXANDER PARADA B**
Contratista

**LENNIN ALFONSO ACEVEDO PÉREZ**
Supervisor

Durania (NS), 07 de Abril de 2026

**EL MUNICIPIO DE DURANIA (NS)**
Nit. 800099237-6

**DEBE A:**

**PEDRO ALEXANDER PARADA BASTOS**
**C.C. No. 5.441.279 Durania (NS)**

La suma de: **CUATRO MILLON DE PESOS ($4.000.000,oo) M/CTE.**

**Por concepto de:** HONORARIOS POR PRESTACION DE SERVICIOS del periodo comprendido 1 de marzo al 30 de marzo CON PRESTACION DE SERVICIOS **No. 101 DE 2026**, cuyo objeto es**: APOYO A LA GESTION COMO ASESOR TECNICO EN LA SECRETARIA DE PLANEACION MUNICIPAL PARA LA REVISION GENERAL Y ACTUALIZACION DEL ESQUEMA DE ORDENAMIENTO TERRITORIAL EN LA DIMENSION FUNCIONAL TERRITORIAL DEL MUNICIPIO DE DURANIA (NS).**

Atentamente,

**PEDRO ALEXANDER PARADA BASTOS**
**C.C. No. 5.441.279 Durania (NS)**

# PLANILLA INTEGRADA AUTOLIQUIDACIÓN APORTES
## COMPROBANTE DE PAGO

Bancolombia

| DATOS GENERALES DEL APORTANTE | | | |
|---|---|---|---|
| TIPO IDENTIFICACIÓN: | CÉDULA DE CIUDADANÍA | NÚMERO DE IDENTIFICACIÓN: | 5441279 |
| NOMBRE Ó RAZÓN SOCIAL: | | | PEDRO ALEXANDER PARADA BASTOS |
| CIUDAD/MUNICIPIO: | DURANIA | DEPARTAMENTO: | NORTE DE SANTANDER |
| DIRECCIÓN: | AV 2 5 17 | TELÉFONO: | 5680000 |
| TIPO APORTANTE: | 02-INDEPENDIENTE | CLASE APORTANTE: | I-INDEPENDIENTE |
| TIPO EMPRESA: | PRIVADA | ACTIVIDAD ECONOMICA: | Actividades reguladoras y |
| FORMA DE PRESENTACIÓN: | ÚNICO | | |
| APORTANTE EXONERADO PAGO APORTES SALUD, SENA E ICBF (REFORMA TRIBUTARIA): | | | NO |

| DATOS GENERALES DE LA PLANILLA | | | | | |
|---|---|---|---|---|---|
| NÚMERO PLANILLA: | 6014186018 | TIPO DE PLANILLA: | | I-INDEPENDIENTES | |
| PERIODO COTIZACIÓN | MES: marzo | PERIODO COTIZACIÓN | | MES: | marzo |
| OTROS SUBSISTEMAS: | AÑO: 2026 | SALUD: | | AÑO: | 2026 |
| DÍAS DE MORA: | 0 | | | | |
| FECHA PAGO (aaaa/mm/dd): | 2026/04/06 | NÚMERO AUTORIZACIÓN: | | 198487456 | |

**NOVEDADES**

| ING | RET | TDE | TAE | TDP | TAP | COR | VSP | VST | SLN | COM | IGE | LMA | VAC | AVP | VCT | IRP |
|---|---|---|---|---|---|---|---|---|---|---|---|---|---|---|---|---|
| | | | | | | | | | | | | | | | | |

**LIQUIDACIÓN GENERAL**

| | | | TOTALES | |
|---|---|---|---|---|
| | | | COTIZANTES | TOTAL PAGADO |
| **PENSIÓN** | | | | |
| ADMINISTRADORA | | | | |
| NIT | CÓDIGO | NOMBRE | | |
| 8002248088 | 230301 | 230301-PORVENIR | 1 | $ 280.200 |
| | | **SUBTOTAL:** | 1 | **$ 280.200** |
| **SALUD** | | | | |
| ADMINISTRADORA | | | | |
| NIT | CÓDIGO | NOMBRE | | |
| 8002514406 | EPS005 | EPS005-SANITAS S.A | 1 | $ 218.900 |
| | | **SUBTOTAL:** | 1 | **$ 218.900** |
| **RIESGOS PROFESIONALES** | | | | |
| ADMINISTRADORA | | | | |
| NIT | CÓDIGO | NOMBRE | | |
| 8600111536 | 14-23 | 14-23-POSITIVA COMPAÑIA DE SEGUROS S.A | 1 | $ 9.200 |
| | | **SUBTOTAL:** | 1 | **$ 9.200** |

| | |
|---|---|
| **VALOR SIN MORA:** | **$ 508.300** |
| **VALOR MORA:** | **$ 0** |
| **TOTAL PAGADO:** | **$ 508.300** |

← Comprobante de pago

## Pago realizado

Pago en
**Soi Ach**

¿Cuánto?
**$ 508.300,00**

Fecha
**06 de abril de 2026 a las 09:31 a. m.**

Referencia
**M03857970**

VIGILADO Superintendencia Financiera de Colombia