


Departamento del Valle del Cauca  Gobernación	DOCUMENTO SOPORTE EN ADQUISICIONES EFECTUADAS A NO OBLIGADOS A FACTURAR	Código: FO-M7-P3-02
		Versión: 04
		Fecha de aprobación: 06/08/2020
		Página: 1 de 1

Decreto 358 del 05 de marzo del 2020

Dependencia: SECRETARIA DE CONVIVENCIA Y SEGURIDAD CIUDADANA
No. 1.410-19.13-5566

Según autorización numeración de la DIAN No 18764030858214 del 22 de julio de 2022

Fecha de la Transacción: Abril 20 de 2026 ✓

Nombre y/o Razón Social Adquiriente: DEPARTAMENTO DEL VALLE DEL CAUCA

Nit: 890399029-5 **Dirección:** CALLE 10 CR 6 Y 8 P 3 EDIFIC. SAN FRANCISCO.
No. Teléfono: 6200000

Ciudad: Santiago de Cali

Nombre y/o Razón Social Beneficiario: JOHN FREDDY RODRIGUEZ RIVERA

Cedula o Nit: 80.913.665 de Bogotá D.C **Dirección Beneficiario:** Carrera 1 oeste # 1 - 159

Teléfono: 305 7355889 **Correo Electrónico:** jrriverafreddy@gmail.com
Ciudad: CALI

INFORMACIÓN CONTRACTUAL

Objeto del Contrato: PRESTAR LOS SERVICIOS COMO PROFESIONAL, EN LA SECRETARIA DE CONVIVENCIA Y SEGURIDAD CIUDADANA, PARA EL DESARROLLO DEL PROYECTO DE INVERSIÓN DENOMINADO "FORTELECIMIENTO DEL SISTEMA DE INFORMACIÓN GEOGRÁFICA, GEODÉSICA Y CARTOGRÁFICA PARA EL ANÁLISIS AVANZADO DEL DELITO EN EL VALLE DEL CAUCA".

No. RPC: 5600104242 del 18/01/2026 **No. CDP:** 5500007007 del 14/01/2026

Vr. Contrato \$ 20.000.000

Concepto: CUOTA No. 04 - Mes de Abril de 2026. ✓


Contrato No: 1.410-19.13-5566 de enero 18 de 2026.

Anexa Planilla de seguridad social del Operador APORTES EN LINEA No. 9503382896, con referencia de pago No. 239921035, correspondientes al mes de marzo, planilla de seguridad social No. 9503383378 con referencia de pago No. 241016125, correspondientes al mes de abril de 2026 y 9503382896, con referencia de pago No. 239921035, correspondientes al mes de marzo de 2026

Favor consignar en Cuenta Ahorros No. 4542012711 del Banco Scotiabank Colpatria S.A.

Valor \$: 5.000.000

Son: CINCO MILLONES DE PESOS 00/100 M/CTE.



Firma y Cedula del Beneficiario
80.913.665 de Bogotá D.C



aportes
en línea

Resumen de Pago por Administradora

DATOS GENERALES DEL APORTANTE									
Identificación	dv	Razon Social	Clase Aportante	Sucursal Principal	Direccion	Ciudad-Departamento	Teléfono	Exonerado SENA e ICBF	
CC 80913665		RODRIGUEZ RIVERA JOHN FREDDY	INDEPENDIENTE	PRINCIPAL	CR 4 6A 18 SUR CAMINO VIEJO	BOGOTA-BOGOTA D.E.	3057355889	No	
DATOS GENERALES DE LA LIQUIDACION									
Periodo		Clave		Tipo	Fecha		Pago		
Pensión	Salud	Pago	Planilla	Planilla	Límite	Pago	Banco	Dias Mora	Valor
2026-03	2026-03	239921035	9503382896	N	2026/04/17	2026/04/20	DAVibank S.A.	3	\$581,800
RESUMEN DE PAGO									
RIESGO	CODIGO	NIT	DV	AFILIADOS	VALOR LIQUIDADO	INTERESES MORA	SALDOS E INCAPACIDADES	VALOR A PAGAR	
AFP (ADMINISTRADORAS: 1)				1	\$320,000	\$700	\$0	\$320,700	
COLPENSIONES	25-14	900,336,004	7	1	\$320,000	\$700	\$0	\$320,700	
ARL (ADMINISTRADORAS: 1)				1	\$10,400	\$100	\$0	\$10,500	
POSITIVA COMPAÑIA DE SEGUROS	14-23	860,011,153	6	1	\$10,400	\$100	\$0	\$10,500	
EPS (ADMINISTRADORAS: 1)				1	\$250,000	\$600	\$0	\$250,600	
SANITAS	EPS005	800,251,440	6	1	\$250,000	\$600	\$0	\$250,600	
TOTAL				1	\$580,400	\$1,400	\$0	\$581,800	



Pagos aportes en línea

Módulo de pagos electrónicos

Pago electrónico

El pago electrónico de su autoliquidación se ha realizado exitosamente

Resumen del pago electrónico



Dirección IP:	161.18.168.84
Estado de la transacción:	APROBADA
Clave planilla:	9503382896
Valor:	581,800
Período de pago:	2026-03
No Transacción (CUS):	239921035
Fecha:	2026/04/20
Banco:	DAVibank S.A.
Descripción :	Pago de la planilla de aportes con clave: 9503382896
Aportes en línea:	9999001472382

Aceptar

Imprimir

Recuerda los canales de atención que tiene Aportes en Línea para brindarte soporte

- Si usted es un cliente empresarial comuníquese con nuestras líneas de servicio telefónico en Bogotá 601 746 0888, Medellín 604 604 3010, Cali 602 485 2050, Barranquilla 605 385 8090, Cartagena: 605 693 4080 y en el resto del país 01 8000 510245.
- Si usted es independiente o empleador doméstico comuníquese con nuestras líneas de servicio telefónico en Bogotá 601 742 3900, Medellín 604 604 1060, Cali 602 485 3939, Barranquilla 605 385 2080, Cartagena 605 693 1515, Bucaramanga 607 697 0909, Ibagué 608 277 1100, Nacional 01 8000 524448
- Nuestro horario de atención con asesores telefónicos es de lunes a viernes de 7:00 a.m. a 6:00 p.m. y los sábados de 8:00 a.m. a 1:00 p.m.

Ayuda

Políticas

[Centro de ayuda](#)

[Políticas de cookies](#)

[Preguntas frecuentes](#)

[Protección de datos](#)

[Registre solicitudes](#)

[Código del buen gobierno](#)

[Consulte el estado de sus solicitudes](#)

[Términos y condiciones](#)



Resumen de Pago por Administradora

DATOS GENERALES DEL APORTANTE								
Identificación	dv	Razon Social	Clase Aportante	Sucursal Principal	Dirección	Ciudad-Departamento	Teléfono	Exonerado SENA e ICBF
CC 80913665		RODRIGUEZ RIVERA JOHN FREDDY	INDEPENDIENTE	PRINCIPAL	CR 4 6A 18 SUR CAMINO VIEJO	BOGOTA-BOGOTA D.E.	3057355889	No

DATOS GENERALES DE LA LIQUIDACION									
Periodo		Clave		Tipo	Fecha		Pago		
Pensión	Salud	Pago	Planilla	Planilla	Límite	Pago	Banco	Días Mora	Valor
2026-04	2026-04	241016125	9503383378	i	2026/05/19	2026/04/21	DAVibank S.A.	0	\$580,500

RESUMEN DE PAGO									
RIESGO	CODIGO	NIT	DV	AFIADOS	VALOR LIQUIDADO	INTERESES MORA	SALDOS E INCAPACIDADES	VALOR A PAGAR	
AFP (ADMINISTRADORAS: 1)				1	\$320,000	\$0	\$0	\$320,000	
COLPENSIONES	25-14	900,336,004	7	1	\$320,000	\$0	\$0	\$320,000	
ARL (ADMINISTRADORAS: 1)				1	\$10,500	\$0	\$0	\$10,500	
POSITIVA COMPAÑIA DE SEGUROS	14-23	860,011,153	6	1	\$10,500	\$0	\$0	\$10,500	
EPS (ADMINISTRADORAS: 1)				1	\$250,000	\$0	\$0	\$250,000	
SANITAS	EPS005	800,251,440	6	1	\$250,000	\$0	\$0	\$250,000	
TOTAL				1	\$580,500	\$0	\$0	\$580,500	



Pagos aportes en línea

Módulo de pagos electrónicos

Pago electrónico

El pago electrónico de su autoliquidación se ha realizado exitosamente

Resumen del pago electrónico



Dirección IP:	161.18.168.84
Estado de la transacción:	APROBADA
Clave planilla:	9503383378
Valor:	580,500
Período de pago:	2026-04
No Transacción (CUS):	241016125
Fecha:	2026/04/21
Banco:	DAVibank S.A.
Descripción :	Pago de la planilla de aportes con clave: 9503383378
Aportes en línea:	9999001472382

Aceptar

Imprimir

Recuerda los canales de atención que tiene Aportes on Línea para brindarte soporte

- Si usted es un cliente empresarial comuníquese con nuestras líneas de servicio telefónico en Bogotá 601 746 0888, Medellín 604 604 3010, Cali 602 485 2050, Barranquilla 605 385 8090, Cartagena: 605 693 4080 y en el resto del país 01 8000 510245.
- Si usted es independiente o empleador doméstico comuníquese con nuestras líneas de servicio telefónico en Bogotá 601 742 3900, Medellín 604 604 1060, Cali 602 485 3939, Barranquilla 605 385 2080, Cartagena 605 693 1515, Bucaramanga 607 697 0909, Ibagué 608 277 1100, Nacional 01 8000 524448
- Nuestro horario de atención con asesores telefónicos es de lunes a viernes de 7:00 a.m. a 6:00 p.m. y los sábados de 8:00 a.m. a 1:00 p.m.

Ayuda

Políticas

[Centro de ayuda](#)

[Políticas de cookies](#)

[Preguntas frecuentes](#)


[Protección de datos](#)

[Registre solicitudes](#)

[Código del buen gobierno](#)

[Consulte el estado de sus solicitudes](#)

[Términos y condiciones](#)

Departamento del Valle del Cauca  Gobernación	INFORME DE SEGUIMIENTO DE SUPERVISIÓN	Código: FO-M9-P2-02
		Versión: 02
		Fecha de Aprobación: 17/06/2019
		Página: 1 de 6

Fecha: 20 de Abril de 2026

INFORMACIÓN GENERAL DEL CONTRATO

CONTRATO X **CONVENIO**

Contrato número: 1.410-19.13-5566 de Enero 18 de 2026

Disponibilidad y Registro presupuestal: Disponibilidad No 5500007007 del 14/01/2026. Registro Presupuestal No 5600104242 del 18/01/2026.

Apropiación Presupuestal: 1232061/1143/2-320202008/271400902009000/PI27-102483/1/1/01/09; CONT CONTR OBRA PCA/SRIA CONVIVENC Y SEG /Servicios prestados/Centro de Inteligencia Te/ BRINDAR ASISTENCIA T,

OBJETIVO GENERAL: Fortalecer el Sistema de información geográfica, geodésica y cartográfica para el análisis avanzado del delito en Valle del Cauca

OBJETIVOS ESPECÍFICOS: Actualizar el sistema de información y tecnologías utilizadas en el Observatorio del Delito para el análisis de datos.

PROGRAMA: 14- El Valle de otro nivel digital

META DE RESULTADO: MR 14009 – Actualizar un servicio de información geográfica, geodésica y cartografía, anualmente

SUBPROGRAMA: 1400902- Centro de Inteligencia Territorial – IDEEValle

META DEL PRODUCTO: MP1400902010406001 Actualizar 1 observatorio del delito del Valle del Cauca durante el periodo de gobierno.

PROYECTO: FORTALECIMIENTO DEL SISTEMA DE INFORMACIÓN GEOGRÁFICA, GEODÉSICA Y CARTOGRÁFICA PARA EL ANÁLISIS AVANZADO DEL DELITO EN EL VALLE DEL CAUCA.

ELEMENTO PEP: PI27-102483/1/1/01/09

POSICION PRESUPUESTARIA: 2-320202008.

CUENTA MAYOR: 5507050801

Objeto del contrato: PRESTAR LOS SERVICIOS COMO PROFESIONAL, EN LA SECRETARIA DE CONVIVENCIA Y SEGURIDAD CIUDADANA, PARA EL DESARROLLO DEL PROYECTO DE INVERSIÓN DENOMINADO "FORTALECIMIENTO DEL SISTEMA DE INFORMACIÓN GEOGRÁFICA, GEODÉSICA Y CARTOGRÁFICA PARA EL ANÁLISIS AVANZADO DEL DELITO EN EL VALLE DEL CAUCA".

JAIME ALBERTO DURAN CHARRIA

Cédula de Ciudadanía No. 1.118.282.156 de Yumbo (Valle)

Supervisor: Secretaria de Convivencia y Seguridad Ciudadana

Ubicación Gobernación del Valle del Cauca – Piso 14


Teléfono: 6200000 Ext. 1800

JOHN FREDDY RODRIGUEZ RIVERA

Título profesional Administración de Empresas

Contratista: Dirección Carrera 1 oeste # 1 - 159 Teléfono: 305 7355889

Cédula de Ciudadanía No: 80.913.665 de Bogotá D.C

Departamento del Valle del Cauca  Gobernación	INFORME DE SEGUIMIENTO DE SUPERVISIÓN	Código: FO-M9-P2-02
		Versión: 02
		Fecha de Aprobación: 17/06/2019
		Página: 2 de 6

OBJETIVO DEL INFORME

Dejar constancia del cumplimiento del contrato No 1.410-19.13-5566 de enero 18 de 2026, para la cuota No cuatro (4), ejecutada en el mes de abril de 2026. Se concluye que las obligaciones derivadas el contrato en mención fueron cumplidas a cabalidad y recibidas a satisfacción por el Departamento del Valle del Cauca y la Secretaría de Convivencia y Seguridad Ciudadana.

VERIFICACION DEL CUMPLIMIENTO DE LAS OBLIGACIONES ESPECIFICAS DEL CONTRATISTA

Obligaciones específicas contractuales	1. Elaborar informes a partir de los datos recolectados para el fortalecimiento del sistema de Geográfica, Geodesia y Cartográfica para el Análisis Avanzado del Delito en el Valle Del Cauca.	
	2. Actualizar y analizar la información estadística para la elaboración de informes que permiten identificar patrones y tendencias para la toma de decisiones para el Análisis Avanzado del Delito en el Valle del Cauca.	
	3. Apoyar con la elaboración de documentos y presentaciones de análisis de data del fortalecimiento del sistema de información Geográfica, Geodesia y Cartográfica para el Análisis Avanzado del Delito en el Valle del Cauca.	
	4. Realizar el cargue mensual de la información de las cuotas de pago resultante de sus obligaciones del presente contrato a la plataforma SECOP II, informes que deben contar con las firmas que correspondan.	
Porcentaje de cumplimiento	Porcentaje de cumplimiento de las especificaciones, actividades y obligaciones contractuales de acuerdo con lo requerido en el mes de abril de 2026	100%
	Porcentaje de cumplimiento de las obligaciones específicas contractuales para la cuota cuatro (4), ejecutada en el mes de abril de 2026.	100%
Otras consideraciones.	NINGUNA	

Sugerencias

sugerencia	Fecha de entrega	Responsable
NINGUNA		

Prorroga, suspensiones o adiciones

Fecha suspensión, prorroga o adición	Fecha de reinicio	Responsable
NINGUNA		


SEGUIMIENTO TÉCNICO O DE EJECUCIÓN

ACTIVIDAD DE LA OBLIGACION 1:

Actualizar y analizar la información estadística para la elaboración de informes que permiten identificar patrones y tendencias para la toma de decisiones para el Análisis Avanzado del Delito en el Valle del Cauca.

Detalle las actividades realizadas:

- Realizó la consolidación de los archivos provenientes de las fuentes MECAL y DEVAL, con el fin de remitirlos al proveedor de las plataformas del Observatorio, garantizando las actualizaciones

Departamento del Valle del Cauca  Gobernación	INFORME DE SEGUIMIENTO DE SUPERVISIÓN	Código: FO-M9-P2-02
		Versión: 02
		Fecha de Aprobación: 17/06/2019
		Página: 3 de 6

semanales de la información, conforme a la periodicidad establecida para la entrega de datos en el desarrollo del proyecto "Fortalecimiento del sistema de información geográfica, geodésica y cartográfica para el análisis avanzado del delito en el Valle del Cauca".

Esta labor permitió asegurar la calidad, oportunidad y continuidad de la información utilizada para el análisis avanzado del delito a nivel departamental. – Registro fotográfico No. 1


- Gestionó de la actualización del sitio web del Observatorio y de otros desarrollos tecnológicos asociados, contratados por la Secretaría en el marco del proyecto "Fortalecimiento del sistema de información geográfica, geodésica y cartográfica para el análisis avanzado del delito en el Valle del Cauca". La actividad incluyó la revisión de contenidos, actualización de información y verificación del funcionamiento de las plataformas digitales, con el propósito de fortalecer el acceso a la información, apoyar los procesos de análisis del delito y mejorar las herramientas tecnológicas de consulta institucional. – Registro fotográfico No. 2
- Realizó la actualización semanal de la presentación del Consejo de Seguridad para la Zona 4 – Roldanillo, presentada ante la Gobernación, mediante la revisión, consolidación y organización de la información suministrada por las fuentes oficiales (Deval y Mecal). Asimismo, se implementó un proceso de automatización para el procesamiento de información en formatos PDF y Excel, lo que permite optimizar los tiempos de consolidación y análisis de los datos utilizados en los espacios de seguimiento y toma de decisiones en materia de seguridad. – Registro fotográfico No. 3
- Realizó la creación y actualización de los usuarios correspondientes al perfil de alcaldes en el sitio web del Observatorio, incorporando los nuevos contactos de los municipios. La actividad incluyó la configuración de tableros de control individuales para cada municipio, facilitando la gestión de la información, el seguimiento de indicadores locales y asegurando el acceso actualizado a datos clave para la planificación y toma de decisiones en el marco del fortalecimiento institucional. – Registro fotográfico 4.
- Capacitó y realizó entrega de las funciones y/o procedimientos en los que venía participando, esta entrega se realizó para los contratistas Alejandra Díaz y Oscar Castrillón – Registro fotográfico No. 5.

ACTIVIDAD DE LA OBLIGACION 3:

Apoyar con la elaboración de documentos y presentaciones de análisis de data del fortalecimiento del sistema de información Geográfica, Geodesia y Cartográfica para el Análisis Avanzado del Delito en el Valle del Cauca.

Detalle las actividades realizadas:

- Participó en diversas reuniones con el equipo del Observatorio, orientadas a la coordinación de planes de trabajo, la revisión de entregables y la socialización de automatizaciones implementadas en procesos internos. Estas sesiones permitieron garantizar la correcta ejecución de las actividades, fortalecer la comunicación interna y asegurar la adecuada gestión de la información y los recursos del proyecto. – Registro fotográfico No. 6

Departamento del Valle del Cauca  Gobernación	INFORME DE SEGUIMIENTO DE SUPERVISIÓN	Código: FO-M9-P2-02
		Versión: 02
		Fecha de Aprobación: 17/06/2019
		Página: 4 de 6

ACTIVIDAD DE LA OBLIGACION 4 :

Realizar el cargue mensual de la información de las cuotas de pago resultante de sus obligaciones del presente contrato a la plataforma SECOP II, informes que deben contar con las firmas que correspondan.

Detalle las actividades realizadas:

- Subió a la Plataforma SECOP II, los documentos correspondientes a la cuota 3 del presente contrato. – Registro fotográfico No. 7


Ver evidencia carpeta contractual No. 1.410-19.13-5566

SEGUIMIENTO TÉCNICO

- Cumplimiento de las normas técnicas aplicables: ley general de Archivo 594 de 2000, el Acuerdo 060 de 2001 y la ley 1712 de 2014, la Ley de Transparencia.
- Cumplimiento de las condiciones ofrecidas en el contrato de las personas que conforman el equipo del contratista y exigir su reemplazo en condiciones equivalentes cuando fuere necesario: NO APLICA.
- Sugerir las necesidades de cambio o ajuste: NO APLICA
- Acciones de las partes de los cambios o ajustes: NO APLICA
- Solicitudes y requerimientos técnicos del contratista: NO APLICA
- Recomendaciones a las solicitudes y requerimientos técnicos del contratista: NO APLICA
- Necesidad de hacer efectivas las garantías: NO APLICA
- Documentos y soportes necesarios para hacer efectiva las garantías del contrato: NO APLICA

SEGUIMIENTO ADMINISTRATIVO


- Expediente electrónico o físico del contrato completo, actualizado y cumple con la normativa aplicable: El expediente físico se encuentra publicado en el SECOP II
- Aprobación de garantías con el cumplimiento de los requisitos legales: NO APLICA
- Cumplimiento de las obligaciones laborales: Se adjuntan evidencias.
- Informes previstos y los que soliciten los organismos de control: A la fecha del presente informe no se ha requerido por parte de los organismos de control información referente al contratista.
- Cumplimiento de los principios de publicidad de los procesos de contratación y de los documentos del proceso: El contrato está publicado en la página del SECOP mediante el siguiente link:
<https://community.secop.gov.co/Public/Tendering/OpportunityDetail/Index?noticeUID=CO1.NTC.6877706&isFromPublicArea=True&isModal=true&asPopupView=true>
- Cumplimiento de las obligaciones del contratista en materia de seguridad social, salud ocupacional, planes de contingencia, normas ambientales, y cualquier otra norma aplicable de acuerdo con la naturaleza del contrato: Para el pago de la cuota número CUATRO (4-CUARTA CUOTA) - el Contratista ha cumplido con el pago oportuno de los aportes legales de salud, pensión y ARL, adjunta Planilla de seguridad social del Operador APORTES EN LINEA No. 9503382896, con referencia de pago No. 239921035, correspondientes al mes de marzo, planilla de seguridad social No. 9503383378 con referencia de pago No. 241016125, correspondientes al mes de abril de 2026, Según la cláusula segunda del contrato y Decretos 1273 de 23 de julio 2018 y 948 de 2018, la Ley 1753, artículo 135 de 2015, el objeto se ha desarrollado de acuerdo con lo establecido en la Ley 80 de 1993, Ley 1150 de 2007, Ley 1474 de 2011, Ley 190 de 1995, Ley 617 de 2000, Ley 821 de 2003 y el Decreto 1082 de 2015. El Contratista hasta ahora no se halla en curso en ninguna de las causales de inhabilidad,

Departamento del Valle del Cauca  Gobernación	INFORME DE SEGUIMIENTO DE SUPERVISIÓN	Código: FO-M9-P2-02
		Versión: 02
		Fecha de Aprobación: 17/06/2019
		Página: 5 de 6

incompatibilidad o prohibición para estar contratado, el Contratista no genera relación laboral alguna con el Departamento según el numeral 3 del Artículo 32 de la Ley 80.

SEGUIMIENTO FINANCIERO Y CONTABLE					
COSTOS DEL CONTRATO		PAGOS REALIZADOS AL CONTRATISTA			
Concepto	Valor (\$)	Concepto (Anticipo, avances, pagos)	Fecha	Valor (\$)	Observaciones
Valor inicial del contrato	20.000.000	CUOTA 1	ENERO 2026	\$ 5.000.000	PAGADA
Valor Adiciones	0.00	CUOTA 2	FEBRERO 2026	\$ 5.000.000	PAGADA
Reajustes	0.00	CUOTA 3	MARZO 2026	\$ 5.000.000	PAGADA
Actualización de precios	0.00				
Valor Total del Contrato	20.000.000				
Valor pagado	15.000.000				
Valor causado que no se ha pagado	5.000.000				
Valor total ejecutado	20.000.000				
Valor saldo por ejecutar	0.00				
Intereses moratorios	0				

SEGUIMIENTO FINANCIERO		
<ul style="list-style-type: none"> ● Seguimiento de la gestión financiera del contrato, incluyendo el registro presupuestal, la planeación de los pagos previstos y la disponibilidad de caja: El contrato se ejecuta financieramente como se perfeccionó, cuenta con el registro presupuestal y los pagos se ejecutan de acuerdo con lo pactado. ● Documentos necesarios para efectuar los pagos al contratista, incluyendo el recibo a satisfacción de los bienes o servicios objeto del contrato: El presente informe es suficiente para efectuar el pago correspondiente, da plena constancia de las actividades ejecutadas según el objeto. ● Pagos, ajustes y balance presupuestal para efecto de pago y de liquidación: NO APLICA ● Entrega de los anticipos pactados, y la adecuada amortización: NO APLICA ● Actividades adicionales que impliquen aumento del valor o modificación del objeto: NO APLICA ● Trámites para la liquidación del contrato y entrega de los documentos soporte: NO APLICA ● Costo de actividades por entregables: NO APLICA por que el contrato no tiene entregables. 		
DESCRIPCIÓN ENTREGABLES	VALOR	VALOR TOTAL
Entregable 1: Actividades:	\$	\$
Entregable 2: Actividades:	\$	\$

Departamento del Valle del Cauca  Gobernación	INFORME DE SEGUIMIENTO DE SUPERVISIÓN	Código: FO-M9-P2-02
		Versión: 02
		Fecha de Aprobación: 17/06/2019
		Página: 6 de 6

Entregable 3: Actividades:	\$	\$
Entregable 4: Actividades:	\$	\$
TOTALES:	\$	\$

SEGUIMIENTO JURÍDICO

El seguimiento jurídico busca la conformidad de la ejecución del contrato con el texto del mismo, y la normatividad aplicable, el objeto se ha desarrollado de acuerdo con lo establecido en la Ley de contratación No 80 de 1993, la Ley para la prevención, investigación y sanción de actos de corrupción y la efectividad del control de la gestión pública No 1474 de 2011, la Ley general de archivo 594 de 2000, el acuerdo de ventanilla única No 060 de 2001 de Ventanilla Única, la Ley de transparencia No 1712 de 2014, Decreto que regula el banco de proyectos del Departamento del Valle del Cauca No. 1-3-0522 del 9 de mayo de 2018, y las Ordenanzas y Decretos Reglamentarios vigentes.

INFORME SOBRE SANCIONES

SIN NOVEDAD

INFORME SOBRE LA PARTICIPACIÓN SOCIAL EN LA EJECUCIÓN DEL CONTRATO - INSTANCIAS Y MECANISMOS DE CONTROL SOCIAL O VEEDURÍAS CIUDADANAS

SIN NOVEDAD

Fecha del próximo informe	XXX	día	XX	de	XXXX
---------------------------	-----	-----	----	----	------

Para constancia de lo anterior firma la presente acta el Supervisor a los (20)

Veinte	días	Abril	de	2026
--------	------	-------	----	------


 Nombre: **JAIME ALBERTO DURAN CHARRIA**
 Cargo: Subsecretario de Gestión en Convivencia y Seguridad
 C.C. No. 1.118.282.156 de Yumbo (Valle)
SUPERVISOR

INFORME DE ACTIVIDADES No 04

Fecha: Abril 20 de 2026

CONTRATO PRESTACIÓN DE SERVICIOS: PROFESIONALES DE APOYO A LA GESTIÓN

Contrato No: 1.410-19.13-5566 de enero 18 de 2025

DATOS PLAN DE DESARROLLO

Programa: 14- El Valle de otro nivel digital

Meta de Resultado: 14009 - Actualizar un servicio de información geográfica, geodésica y cartográfica, anualmente.

Subprograma 1400902- Centro de Inteligencia Territorial - IDEE Valle

Meta Producto: MP1400902010406001 - Actualizar 1 observatorio del delito del Valle del Cauca durante el periodo de gobierno.

Proyecto: FORTALECIMIENTO DEL SISTEMA DE INFORMACION GEOGRAFICA, GEODESICA Y CARTOGRAFICA PARA EL ANALISIS AVANZADO DEL DELITO EN EL VALLE DEL CAUCA

Actividad del Proyecto: Brindar asistencia técnica para fortalecer las estrategias de colaboración interinstitucional entre los municipios y el observatorio del delito para optimizar la recopilación y el intercambio de información relevante

INFORME DE ACTIVIDADES		
MES DE ABRIL		
ACTIVIDAD CONTRACTUAL	DESCRIPCIÓN EJECUCIÓN DE LA ACTIVIDAD	RELACIÓN DE EVIDENCIA
<p>Actualizar y analizar la información estadística para la elaboración de informes que permiten identificar patrones y tendencias para la toma de decisiones para el Análisis Avanzado del Delito en el Valle del Cauca.</p>	<p>Realicé la consolidación de los archivos provenientes de las fuentes MECAL y DEVAL, con el fin de remitirlos al proveedor de las plataformas del Observatorio, garantizando las actualizaciones semanales de la información, conforme a la periodicidad establecida para la entrega de datos en el desarrollo del proyecto "Fortalecimiento del sistema de información geográfica, geodésica y cartográfica para el análisis avanzado del delito en el Valle del Cauca".</p> <p>Esta labor permitió asegurar la calidad, oportunidad y continuidad de la información utilizada para el análisis avanzado del delito a nivel departamental.</p>	<p>Registro fotográfico No. 1</p>

INFORME DE ACTIVIDADES No 04


<p>Actualizar y analizar la información estadística para la elaboración de informes que permiten identificar patrones y tendencias para la toma de decisiones para el Análisis Avanzado del Delito en el Valle del Cauca.</p>	<p>Gestioné de la actualización del sitio web del Observatorio y de otros desarrollos tecnológicos asociados, contratados por la Secretaría en el marco del proyecto "Fortalecimiento del sistema de información geográfica, geodésica y cartográfica para el análisis avanzado del delito en el Valle del Cauca". La actividad incluyó la revisión de contenidos, actualización de información y verificación del funcionamiento de las plataformas digitales, con el propósito de fortalecer el acceso a la información, apoyar los procesos de análisis del delito y mejorar las herramientas tecnológicas de consulta institucional.</p>	<p>Registro fotográfico No 2</p>
	<p>Realicé la actualización semanal de la presentación del Consejo de Seguridad para la Zona 4 – Roldanillo, presentada ante la Gobernación, mediante la revisión, consolidación y organización de la información suministrada por las fuentes oficiales (Deval y Mecal). Asimismo, se implementó un proceso de automatización para el procesamiento de información en formatos PDF y Excel, lo que permite optimizar los tiempos de consolidación y análisis de los datos utilizados en los espacios de seguimiento y toma de decisiones en materia de seguridad.</p>	<p>Registro fotográfico No 3</p>
	<p>Realicé la creación y actualización de los usuarios correspondientes al perfil de alcaldes en el sitio web del Observatorio, incorporando los nuevos contactos de los municipios. La actividad incluyó la configuración de tableros de control individuales para cada municipio, facilitando la gestión de la información, el seguimiento de indicadores locales y asegurando el acceso actualizado a datos clave para la planificación y toma de decisiones en el marco del fortalecimiento institucional.</p>	<p>Registro fotográfico No 4</p>
	<p>Capacité y realicé entrega de las funciones y/o procedimientos en los que venía participando, esta entrega se realizó para los contratistas Alejandra Díaz y Oscar Castrillón</p>	<p>Registro fotográfico No 5</p>
<p>Apoyar con la elaboración de documentos y presentaciones de análisis de data del fortalecimiento del sistema de información Geográfica, Geodesia y Cartográfica para el Análisis Avanzado del Delito en el Valle del Cauca.</p>	<p>Participé en diversas reuniones con el equipo del Observatorio, orientadas a la coordinación de planes de trabajo, la revisión de entregables y la socialización de automatizaciones implementadas en procesos internos. Estas sesiones permitieron garantizar la correcta ejecución de las actividades, fortalecer la comunicación interna y asegurar la adecuada gestión de la información y los recursos del proyecto.</p>	<p>Registro fotográfico No 6</p>

INFORME DE ACTIVIDADES No 04

Realizar el cargue mensual de la información de las cuotas de pago resultante de sus obligaciones del presente contrato a la plataforma SECOP II, informes que deben contar con las firmas que correspondan	Subí a la Plataforma SECOP II, los documentos correspondientes a la cuota 3 del presente contrato	Registro fotográfico No 7
---	---	---------------------------

Se adjunta Planilla de seguridad social del Operador APORTES EN LINEA No. 9503382896, con referencia de pago No. 239921035, correspondientes al mes de marzo, planilla de seguridad social No. 9503383378 con referencia de pago No. 241016125, correspondientes al mes de abril de 2026

Para constancia de lo anterior, se firma en Cali Valle del Cauca el 20 de abril de 2026.



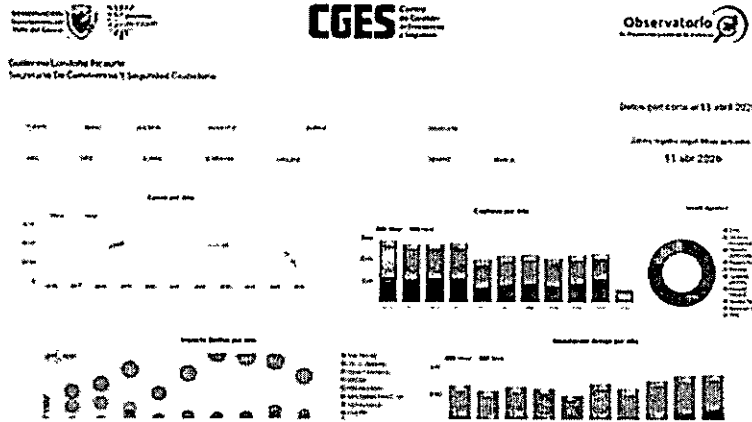
Firma: _____

Nombre: JOHN FREDDY RODRIGUEZ RIVERA

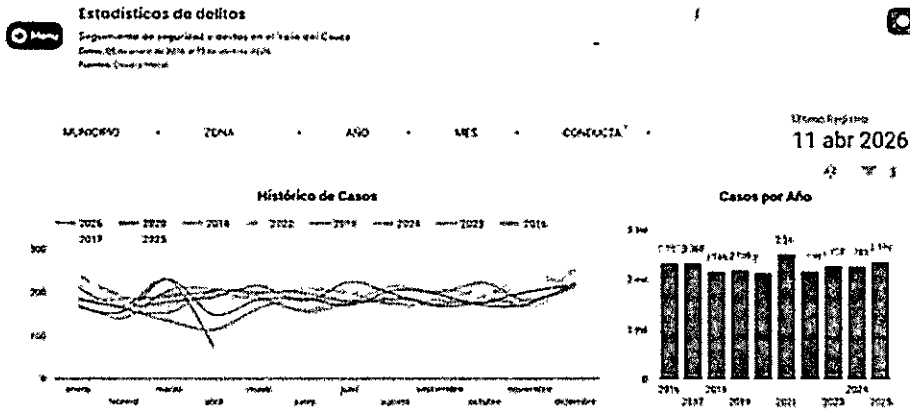
C.C. No: 80.913.665 de Bogotá D.C

INFORME DE ACTIVIDADES No 04

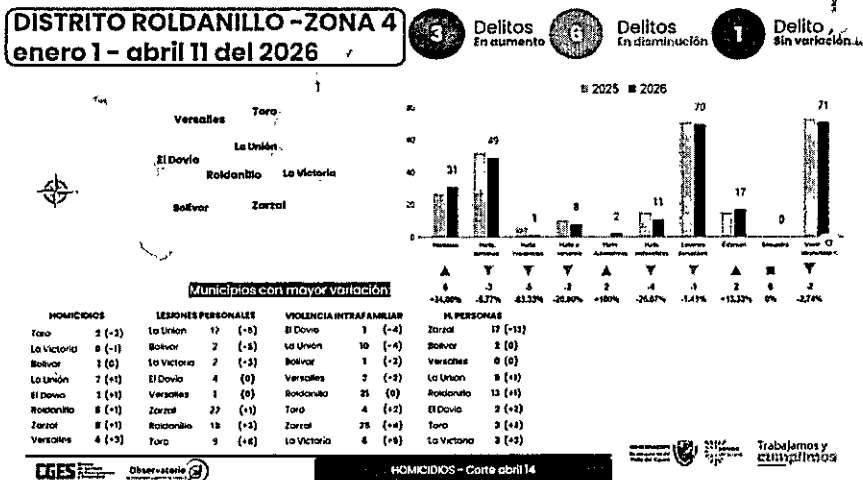
Registro fotográfico No 1



Registro fotográfico No 2



Registro fotográfico No 3



INFORME DE ACTIVIDADES No 04

Registro fotográfico No 4

Usuarios

Gestión de permisos y roles





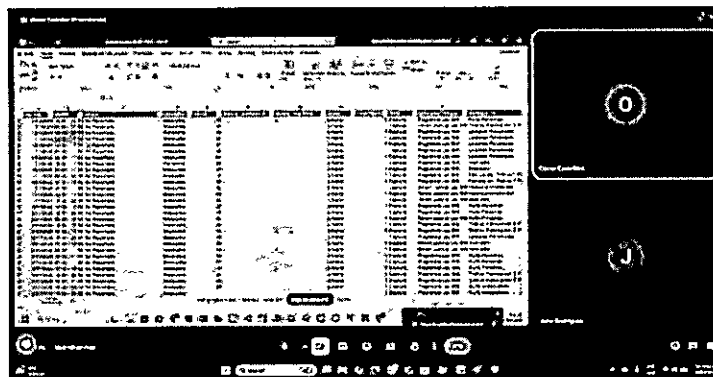
Asignar roles y


Buscar Laura Cristina González

#	Nombre	Correo electrónico	Estado
1	Laura Cristina González Colera	laura@nabogohomo@laprendizaje.gov.co	Activo

Módulo 5 - Gestión de usuarios y roles de los usuarios de los sistemas de información

Registro fotográfico No 5



Departamento del Valle del Cauca  Gobernación	MANUAL DE SEGUIMIENTO Y CONTROL A LA CONTRATACIÓN ACTA DE PAGO FINAL	Código: FO-M9-P2-16
		Versión: 1
		Fecha de Aprobación: 15/08/2018
		Página: 1 de 2

CONTRATO NÚMERO: 1.410-19.13-5566

FECHA: Enero 18 de 2026

CONTRATANTE: Departamento del Valle del Cauca.

DEPENDENCIA: Secretaria de Convivencia y Seguridad Ciudadana

CONTRATISTA: JOHN FREDDY RODRIGUEZ RIVERA

VALOR TOTAL DEL CONTRATO: TREINTA MILLONES DE PESOS (\$ 30.000.000) M/CTE.

DISPONIBILIDAD PRESUPUESTAL: 5500007007 del 14/01/2026

REGISTRO PRESUPUESTAL: 5600104242 del 18/01/2026


FUENTE DE FINANCIACIÓN: 123206 - CONT CONTR OBRA PCA/SRIA CONVIVENC Y SEG

PLAZO: Hasta el 30 de abril de 2026

SUPERVISOR Y/O INTERVENTOR: JAIME ALBERTO DURAN CHARRIA- CARGO Secretaria de Convivencia y Seguridad Ciudadana.

OBJETO: PRESTAR LOS SERVICIOS COMO PROFESIONAL, EN LA SECRETARIA DE CONVIVENCIA Y SEGURIDAD CIUDADANA, PARA EL DESARROLLO DEL PROYECTO DE INVERSIÓN DENOMINADO "FORTALECIMIENTO DEL SISTEMA DE INFORMACIÓN GEOGRÁFICA, GEODÉSICA Y CARTOGRÁFICA PARA EL ANÁLISIS AVANZADO DEL DELITO EN EL VALLE DEL CAUCA".


Los suscritos **JAIME ALBERTO DURAN CHARRIA**, identificado(a) con cédula de ciudadanía número 1.118.282.156 de Yumbo (Valle), actuando como **SUPERVISOR** o **INTERVENTOR**, y por otra parte **JOHN FREDDY RODRIGUEZ RIVERA** portador de la cédula de ciudadanía No 80.913.665 de Bogotá D.C, obrando como **CONTRATISTA**, nos reunimos en las instalaciones de la **Secretaria de Convivencia y Seguridad Ciudadana – Piso 14**, con el objetivo de acordar el pago final del presente Contrato de la siguiente forma:

Departamento del Valle del Cauca  Gobernación	MANUAL DE SEGUIMIENTO Y CONTROL A LA CONTRATACIÓN ACTA DE PAGO FINAL	Código: FO-M9-P2-16
		Versión: 1
		Fecha de Aprobación: 15/08/2018
		Página: 2 de 2

VALOR TOTAL DEL CONTRATO	<u>\$ 20.000.000</u>
VALOR ANTICIPO:	<u>\$ 0.00</u>
VALOR PRESENTE ACTA:	<u>\$ 5.000.000</u>
AMORTIZACIÓN ANTICIPO:	<u>\$ 0.00</u>
VALOR A PAGAR ESTA ACTA:	<u>\$ 5.000.000</u>
VALOR PAGADO ACTAS 1,2 Y 3	<u>\$ 15.000.000</u>
AMORTIZACIÓN ANTICIPO ACTAS 1,2 ETC.:	<u>\$ 0.00</u>
SALDO DEL CONTRATO:	<u>\$ 0.00</u>

En estos términos **EL CONTRATISTA** acepta los pagos efectuados y que el indicado en esta acta es el valor como pago final del presente Contrato.


En constancia se firma en la ciudad de Santiago de Cali a los Treinta (30) días del mes de abril del 2026



JAIME ALBERTO DURAN CHARRIA
 C.C. 1.118.282.156 de Yumbo (Valle)
SUPERVISOR



JOHN FREDDY RODRIGUEZ RIVERA
 C.C. 80.943.665 de Bogotá D.C
CONTRATISTA

Departamento del Valle del Cauca  Gobernación	MANUAL DE CONTRATACIÓN ACTA FINAL DE CUMPLIMIENTO DE EJECUCIÓN DEL CONTRATO	Código: FO-M9-P2-18
		Versión: 02
		Fecha de Aprobación: 17/06/2019
		Página: 1 de 7

CONTRATO NÚMERO: 1.410-19.13-5566

FECHA: Enero 18 de 2026

CONTRATANTE: Departamento del Valle del Cauca.

DEPENDENCIA: Secretaria de Convivencia y Seguridad Ciudadana

CONTRATISTA: JOHN FREDDY RODRIGUEZ RIVERA

VALOR TOTAL DEL CONTRATO: TREINTA MILLONES DE PESOS (\$ 30.000.000) M/CTE.

DISPONIBILIDAD PRESUPUESTAL: 5500007007 del 14/01/2026

REGISTRO PRESUPUESTAL: 5600104242 del 18/01/2026

FUENTE DE FINANCIACIÓN: 123206 - CONT CONTR OBRA PCA/SRIA CONVIVENC Y SEG


PLAZO: Hasta el 30 de abril de 2026

SUPERVISOR Y/O INTERVENTOR: JAIME ALBERTO DURAN CHARRIA- CARGO Secretaria de Convivencia y Seguridad Ciudadana.

OBJETO: PRESTAR LOS SERVICIOS COMO PROFESIONAL, EN LA SECRETARIA DE CONVIVENCIA Y SEGURIDAD CIUDADANA, PARA EL DESARROLLO DEL PROYECTO DE INVERSIÓN DENOMINADO "FORTALECIMIENTO DEL SISTEMA DE INFORMACIÓN GEOGRÁFICA, GEODÉSICA Y CARTOGRÁFICA PARA EL ANÁLISIS AVANZADO DEL DELITO EN EL VALLE DEL CAUCA".

Los suscritos **JAIME ALBERTO DURAN CHARRIA**, identificado(a) con cédula de ciudadanía número 1.118.282.156 de Yumbo (Valle), actuando como **SUPERVISOR** o **INTERVENTOR**, y por otra parte **JOHN FREDDY RODRIGUEZ RIVERA** portador de la cédula de ciudadanía No 80.913.665 de Bogotá D.C, obrando como **CONTRATISTA**, nos reunimos en las instalaciones de la **Secretaria de Convivencia y Seguridad Ciudadana – Piso 14**, con el objetivo de acordar el pago final del presente Contrato de la siguiente forma

Que en cumplimiento del objeto contractual se establecieron las obligaciones a cargo del Contratista los cuales se determinaron en:

<p>Departamento del Valle del Cauca</p>  <p>Gobernación</p>	<p>MANUAL DE CONTRATACIÓN</p> <p>ACTA FINAL DE CUMPLIMIENTO DE EJECUCIÓN DEL CONTRATO</p>	Código: FO-M9-P2-18
		Versión: 02
		Fecha de Aprobación: 17/06/2019
		Página: 2 de 7

1. Elaborar informes a partir de los datos recolectados para el fortalecimiento del sistema de Geográfica, Geodesia y Cartográfica para el Análisis Avanzado del Delito en el Valle Del Cauca.
2. Actualizar y analizar la información estadística para la elaboración de informes que permiten identificar patrones y tendencias para la toma de decisiones para el Análisis Avanzado del Delito en el Valle del Cauca.
3. Apoyar con la elaboración de documentos y presentaciones de análisis de data del fortalecimiento del sistema de información Geográfica, Geodesia y Cartográfica para el Análisis Avanzado del Delito en el Valle del Cauca.
4. Realizar el cargue mensual de la información de las cuotas de pago resultante de sus obligaciones del presente contrato a la plataforma SECOP II, informes que deben contar con las firmas que correspondan.

Que, de conformidad con lo anterior, **EL CONTRATISTA**, ha dado cabal cumplimiento con todas las obligaciones estipuladas en el contrato.

Que el balance de ejecución física es el siguiente:

ACTIVIDADES REALIZADAS DURANTE EL MES DE ENERO DE 2026:


ACTIVIDAD DE LA OBLIGACION 2:

- Realizó la consolidación de los archivos provenientes de las fuentes MECAL y DEVAL, con el fin de remitirlos al proveedor de las plataformas del Observatorio, garantizando las actualizaciones semanales de la información, conforme a la periodicidad establecida para la entrega de datos en el desarrollo del proyecto "Fortalecimiento del sistema de información geográfica, geodésica y cartográfica para el análisis avanzado del delito en el Valle del Cauca".

Esta labor permitió asegurar la calidad, oportunidad y continuidad de la información utilizada para el análisis avanzado del delito a nivel departamental.

- Participó en la exploración, análisis y diseño de los procesos ETL (Extracción, Transformación y Carga) para la fuente de datos de Medidas Correctivas entregada por MECAL, con el propósito de integrar dicha información al modelo de datos existente del Observatorio, en el marco del proyecto "Fortalecimiento del sistema de información geográfica, geodésica y cartográfica para el análisis avanzado del delito en el Valle del Cauca".

Esta actividad permitió identificar la estructura, calidad y viabilidad de los datos, facilitando su futura incorporación a las plataformas de análisis del delito.

Departamento del Valle del Cauca  Gobernación	MANUAL DE CONTRATACIÓN ACTA FINAL DE CUMPLIMIENTO DE EJECUCIÓN DEL CONTRATO	Código: FO-M9-P2-18
		Versión: 02
		Fecha de Aprobación: 17/06/2019
		Página: 3 de 7

- Participó en la exploración y análisis de alternativas para la automatización de informes, con el fin de que algunos productos de información se actualicen de manera automática una vez los datos hayan sido transformados conforme a las reglas del negocio, en el marco del proyecto de inversión "Fortalecimiento del sistema de información geográfica, geodésica y cartográfica para el análisis avanzado del delito en el Valle del Cauca".

Esta actividad permitió identificar oportunidades de mejora en los procesos de generación de informes, optimizando tiempos y garantizando la consistencia de la información utilizada para el análisis del delito.

- Participó en una reunión técnica con el proveedor K2, en articulación con el equipo CGES, con el objetivo de diseñar la ruta para el modelado de datos que permita la futura aplicación de técnicas de Machine Learning, en el marco del proyecto de inversión "Fortalecimiento del sistema de información geográfica, geodésica y cartográfica para el análisis avanzado del delito en el Valle del Cauca".
- Durante el espacio se analizaron requerimientos técnicos, estructura de los datos y lineamientos necesarios para avanzar en capacidades analíticas avanzadas del Observatorio del Delito.
- Participó en una reunión de socialización dirigida al equipo CGES, en la cual se explicó cómo los datos disponibles pueden ser modelados para la aplicación de técnicas de Machine Learning, presentando además ejemplos prácticos que permiten comprender su uso en el análisis avanzado del delito, en el marco del proyecto de inversión "Fortalecimiento del sistema de información geográfica, geodésica y cartográfica para el análisis avanzado del delito en el Valle del Cauca".

Esta actividad contribuyó al fortalecimiento de las capacidades técnicas del equipo para el aprovechamiento de la información disponible.


ACTIVIDADES REALIZADAS DURANTE EL MES DE FEBRERO DE 2026:

ACTIVIDAD DE LA OBLIGACION 2:

- Realizó la consolidación de los archivos provenientes de las fuentes MECAL y DEVAL, con el fin de remitirlos al proveedor de las plataformas del Observatorio, garantizando las actualizaciones semanales de la información, conforme a la periodicidad establecida para la entrega de datos en el desarrollo del proyecto "Fortalecimiento del sistema de información geográfica, geodésica y cartográfica para el análisis avanzado del delito en el Valle del Cauca".

Esta labor permitió asegurar la calidad, oportunidad y continuidad de la información utilizada para el análisis avanzado del delito a nivel departamental.

- Brindó apoyo en la automatización de la información utilizada en los Consejos de Seguridad. Para tal fin, se diseñaron y estructuraron soportes técnicos en Google Sheets, alojados en Google Drive, que permiten la actualización dinámica de la información. Estos instrumentos fueron configurados de manera que, al realizar modificaciones o cargar nuevos datos en las hojas de cálculo, la información se refleje automáticamente en las presentaciones utilizadas

Departamento del Valle del Cauca  Gobernación	MANUAL DE CONTRATACIÓN ACTA FINAL DE CUMPLIMIENTO DE EJECUCIÓN DEL CONTRATO	Código: FO-M9-P2-18
		Versión: 02
		Fecha de Aprobación: 17/06/2019
		Página: 4 de 7

durante los Consejos de Seguridad. Esta mejora tecnológica permitió optimizar los tiempos de preparación, garantizar mayor precisión en la información presentada y fortalecer el análisis oportuno de datos para la toma de decisiones en materia de seguridad y prevención del delito en el departamento.

- Realizó un estudio diagnóstico del delito de homicidio durante la vigencia 2025, con el propósito de analizar su comportamiento y generar insumos técnicos para la toma de decisiones en materia de seguridad.

El análisis incluyó la depuración, organización y procesamiento de la información disponible, permitiendo la construcción de diversas visualizaciones estadísticas y gráficas orientadas a identificar tendencias, variaciones temporales, distribución territorial y posibles patrones asociados a la ocurrencia del delito.

Los resultados obtenidos constituyen un insumo técnico para el fortalecimiento de las estrategias de prevención y control, contribuyendo al análisis avanzado del delito y a la formulación de acciones focalizadas en el territorio.

- Participó en una reunión técnica con el proveedor K2, en articulación con el equipo CGES, con el objetivo de diseñar la ruta para el modelado de datos que permita la futura aplicación de técnicas de Machine Learning, en el marco del proyecto de inversión "Fortalecimiento del sistema de información geográfica, geodésica y cartográfica para el análisis avanzado del delito en el Valle del Cauca".

Durante el espacio se analizaron requerimientos técnicos, estructura de los datos y lineamientos necesarios para avanzar en capacidades analíticas avanzadas del Observatorio del Delito.

- Realizó la estandarización de las coordenadas geográficas de los municipios del departamento, garantizando su consistencia y precisión. El proceso fue revisado y avalado por los demás contratistas del Observatorio.


ACTIVIDAD DE LA OBLIGACIÓN 4:

- Subió a la Plataforma SECOP II, los documentos correspondientes a la cuota 1 del presente contrato.

ACTIVIDADES REALIZADAS DURANTE EL MES DE MARZO DE 2026:

ACTIVIDAD DE LA OBLIGACION 2:

- Realizó la consolidación de los archivos provenientes de las fuentes MECAL y DEVAL, con el fin de remitirlos al proveedor de las plataformas del Observatorio, garantizando las actualizaciones semanales de la información, conforme a la periodicidad establecida para la entrega de datos en el desarrollo del proyecto "Fortalecimiento del sistema de información geográfica, geodésica y cartográfica para el análisis avanzado del delito en el Valle del Cauca". Esta labor permitió asegurar la calidad, oportunidad y continuidad de la información utilizada para el análisis avanzado del delito a nivel departamental.

Departamento del Valle del Cauca  Gobernación	MANUAL DE CONTRATACIÓN ACTA FINAL DE CUMPLIMIENTO DE EJECUCIÓN DEL CONTRATO	Código: FO-M9-P2-18
		Versión: 02
		Fecha de Aprobación: 17/06/2019
		Página: 5 de 7

- Brindó apoyo en la automatización de la información utilizada en los Consejos de Seguridad. Para tal fin, se diseñaron y estructuraron soportes técnicos en Google Sheets, alojados en Google Drive, que permiten la actualización dinámica de la información. Estos instrumentos fueron configurados de manera que, al realizar modificaciones o cargar nuevos datos en las hojas de cálculo, la información se refleje automáticamente en las presentaciones utilizadas durante los Consejos de Seguridad.

Esta mejora tecnológica permitió optimizar los tiempos de preparación, garantizar mayor precisión en la información presentada y fortalecer el análisis oportuno de datos para la toma de decisiones en materia de seguridad y prevención del delito en el departamento.
- Realizó un estudio diagnóstico del delito de homicidio durante la vigencia 2025, con el propósito de analizar su comportamiento y generar insumos técnicos para la toma de decisiones en materia de seguridad.


El análisis incluyó la depuración, organización y procesamiento de la información disponible, permitiendo la construcción de diversas visualizaciones estadísticas y gráficas orientadas a identificar tendencias, variaciones temporales, distribución territorial y posibles patrones asociados a la ocurrencia del delito.

Los resultados obtenidos constituyen un insumo técnico para el fortalecimiento de las estrategias de prevención y control, contribuyendo al análisis avanzado del delito y a la formulación de acciones focalizadas en el territorio.
- Participó en una reunión técnica con el proveedor K2, en articulación con el equipo CGES, con el objetivo de diseñar la ruta para el modelado de datos que permita la futura aplicación de técnicas de Machine Learning, en el marco del proyecto de inversión "Fortalecimiento del sistema de información geográfica, geodésica y cartográfica para el análisis avanzado del delito en el Valle del Cauca".

Durante el espacio se analizaron requerimientos técnicos, estructura de los datos y lineamientos necesarios para avanzar en capacidades analíticas avanzadas del Observatorio del Delito.
- Realizó la estandarización de las coordenadas geográficas de los municipios del departamento, garantizando su consistencia y precisión. El proceso fue revisado y avalado por los demás contratistas del Observatorio.

ACTIVIDAD DE LA OBLIGACIÓN 3:

- Participó en diversas reuniones con el equipo del Observatorio, orientadas a la coordinación de planes de trabajo, la revisión de entregables y la socialización de automatizaciones implementadas en procesos internos. Estas sesiones permitieron garantizar la correcta ejecución de las actividades, fortalecer la comunicación interna y asegurar la adecuada gestión de la información y los recursos del proyecto

Departamento del Valle del Cauca  Gobernación	MANUAL DE CONTRATACIÓN ACTA FINAL DE CUMPLIMIENTO DE EJECUCIÓN DEL CONTRATO	Código: FO-M9-P2-18
		Versión: 02
		Fecha de Aprobación: 17/06/2019
		Página: 6 de 7

ACTIVIDAD DE LA OBLIGACIÓN 4:

- Subió a la Plataforma SECOP II, los documentos correspondientes a la cuota 2 del presente contrato.

ACTIVIDADES REALIZADAS DURANTE EL MES DE ABRIL DE 2026:

ACTIVIDAD DE LA OBLIGACION 1 :

- Realizó la consolidación de los archivos provenientes de las fuentes MECAL y DEVAL, con el fin de remitirlos al proveedor de las plataformas del Observatorio, garantizando las actualizaciones semanales de la información, conforme a la periodicidad establecida para la entrega de datos en el desarrollo del proyecto "Fortalecimiento del sistema de información geográfica, geodésica y cartográfica para el análisis avanzado del delito en el Valle del Cauca".

Esta labor permitió asegurar la calidad, oportunidad y continuidad de la información utilizada para el análisis avanzado del delito a nivel departamental.


- Gestionó de la actualización del sitio web del Observatorio y de otros desarrollos tecnológicos asociados, contratados por la Secretaría en el marco del proyecto "Fortalecimiento del sistema de información geográfica, geodésica y cartográfica para el análisis avanzado del delito en el Valle del Cauca". La actividad incluyó la revisión de contenidos, actualización de información y verificación del funcionamiento de las plataformas digitales, con el propósito de fortalecer el acceso a la información, apoyar los procesos de análisis del delito y mejorar las herramientas tecnológicas de consulta institucional.
- Realizó la actualización semanal de la presentación del Consejo de Seguridad para la Zona 4 – Roldanillo, presentada ante la Gobernación, mediante la revisión, consolidación y organización de la información suministrada por las fuentes oficiales (Deval y Mecal). Asimismo, se implementó un proceso de automatización para el procesamiento de información en formatos PDF y Excel, lo que permite optimizar los tiempos de consolidación y análisis de los datos utilizados en los espacios de seguimiento y toma de decisiones en materia de seguridad.
- Capacitó y realizó entrega de las funciones y/o procedimientos en los que venía participando, esta entrega se realizó para los contratistas Alejandra Díaz y Oscar Castrillón

ACTIVIDAD DE LA OBLIGACIÓN 3:

- Participó en diversas reuniones con el equipo del Observatorio, orientadas a la coordinación de planes de trabajo, la revisión de entregables y la socialización de automatizaciones implementadas en procesos internos. Estas sesiones permitieron garantizar la correcta ejecución de las actividades, fortalecer la comunicación interna y asegurar la adecuada gestión de la información y los recursos del proyecto.

ACTIVIDAD DE LA OBLIGACIÓN 4:

- Subió a la Plataforma SECOP II, los documentos correspondientes a la cuota 3 del presente contrato.

Departamento del Valle del Cauca  Gobernación	MANUAL DE CONTRATACIÓN ACTA FINAL DE CUMPLIMIENTO DE EJECUCIÓN DEL CONTRATO	Código: FO-M9-P2-18
		Versión: 02
		Fecha de Aprobación: 17/06/2019
		Página: 7 de 7

Que, de conformidad con lo anterior, **EL CONTRATISTA** ha cumplido con el 100% de las actividades del contrato.


Que el balance de ejecución física es el siguiente:


Valor total del Contrato:	\$ 20.000.000
Valor ejecutado:	\$ 20.000.000
Valor no ejecutado:	\$ 0,00
Porcentaje de Ejecución:	100 %

Que el balance de ejecución financiero es el siguiente:

Valor total del Contrato	\$ 20.000.000
Anticipo:	\$ 0.00
Amortización anticipo:	\$ 0.00
Pago anticipado:	\$ 0.00
Interés moratorio:	\$ 0.00
Total, pagado:	\$ 15.000.000
Saldo a favor de El Contratista	\$ 5.000.000
Saldo a favor de El Departamento	\$ 0.00

En constancia se firma en la ciudad de Santiago de Cali a los Treinta (30) días del mes de abril del 2026.


JAIME ALBERTO DURAN CHARRIA
 C.C. 1.118.282.156 de Yumbo (Valle)
SUPERVISOR


JOHN FREDDY RODRIGUEZ RIVERA
 C.C. 80.913.665 de Bogotá D.C
CONTRATISTA

INFORME FNAL DE ACTIVIDADES

Fecha: Abril 30 de 2026

CONTRATO PRESTACIÓN DE SERVICIOS: PROFESIONALES DE APOYO A LA GESTIÓN

Contrato No: 1.410-19.13-5566 de enero 18 de 2026

DATOS PLAN DE DESARROLLO

Programa: 14- El Valle de otro nivel digital

Meta de Resultado: 14009 - Actualizar un servicio de información geográfica, geodésica y cartográfica, anualmente.

Subprograma 1400902- Centro de Inteligencia Territorial - IDEE Valle

Meta Producto: MP1400902010406001 - Actualizar 1 observatorio del delito del Valle del Cauca durante el periodo de gobierno.

Proyecto: FORTALECIMIENTO DEL SISTEMA DE INFORMACION GEOGRAFICA, GEODESICA Y CARTOGRAFICA PARA EL ANALISIS AVANZADO DEL DELITO EN EL VALLE DEL CAUCA

Actividad del Proyecto: Brindar asistencia técnica para fortalecer las estrategias de colaboración interinstitucional entre los municipios y el observatorio del delito para optimizar la recopilación y el intercambio de información relevante

INFORME DE ACTIVIDADES		
MES DE ENERO		
ACTIVIDAD CONTRACTUAL	DESCRIPCIÓN EJECUCIÓN DE LA ACTIVIDAD	RELACIÓN DE EVIDENCIA
<p>Actualizar y analizar la información estadística para la elaboración de informes que permiten identificar patrones y tendencias para la toma de decisiones para el Análisis Avanzado del Delito en el Valle del Cauca.</p>	<p>Realicé la consolidación de los archivos provenientes de las fuentes MECAL y DEVAL, con el fin de remitirlos al proveedor de las plataformas del Observatorio, garantizando las actualizaciones semanales de la información, conforme a la periodicidad establecida para la entrega de datos en el desarrollo del proyecto "Fortalecimiento del sistema de información geográfica, geodésica y cartográfica para el análisis avanzado del delito en el Valle del Cauca".</p> <p>Esta labor permitió asegurar la calidad, oportunidad y continuidad de la información utilizada para el análisis avanzado del delito a nivel departamental.</p>	<p>Ver Evidencia Carpeta Contractual</p>

INFORME FINAL DE ACTIVIDADES

<p>Actualizar y analizar la información estadística para la elaboración de informes que permiten identificar patrones y tendencias para la toma de decisiones para el Análisis Avanzado del Delito en el Valle del Cauca.</p>	<p>Participé en la exploración, análisis y diseño de los procesos ETL (Extracción, Transformación y Carga) para la fuente de datos de Medidas Correctivas entregada por MECAL, con el propósito de integrar dicha información al modelo de datos existente del Observatorio, en el marco del proyecto "Fortalecimiento del sistema de información geográfica, geodésica y cartográfica para el análisis avanzado del delito en el Valle del Cauca". Esta actividad permitió identificar la estructura, calidad y viabilidad de los datos, facilitando su futura incorporación a las plataformas de análisis del delito</p>	<p>Ver Evidencia Carpeta Contractual</p>
	<p>Participé en la exploración y análisis de alternativas para la automatización de informes, con el fin de que algunos productos de información se actualicen de manera automática una vez los datos hayan sido transformados conforme a las reglas del negocio, en el marco del proyecto de inversión "Fortalecimiento del sistema de información geográfica, geodésica y cartográfica para el análisis avanzado del delito en el Valle del Cauca". Esta actividad permitió identificar oportunidades de mejora en los procesos de generación de informes, optimizando tiempos y garantizando la consistencia de la información utilizada para el análisis del delito.</p>	
	<p>Participé en la exploración y análisis de alternativas para la automatización de informes, con el fin de que algunos productos de información se actualicen de manera automática una vez los datos hayan sido transformados conforme a las reglas del negocio, en el marco del proyecto de inversión "Fortalecimiento del sistema de información geográfica, geodésica y cartográfica para el análisis avanzado del delito en el Valle del Cauca". Esta actividad permitió identificar oportunidades de mejora en los procesos de generación de informes, optimizando tiempos y garantizando la consistencia de la información utilizada para el análisis del delito.</p>	
	<p>Participé en una reunión de socialización dirigida al equipo CGES, en la cual se explicó cómo los datos disponibles pueden ser modelados para la aplicación de técnicas de Machine Learning, presentando además ejemplos prácticos que permiten comprender su uso en el análisis avanzado del delito, en el marco del proyecto de inversión "Fortalecimiento del sistema de información geográfica, geodésica y cartográfica para el análisis avanzado del delito en el Valle del Cauca". Esta actividad contribuyó al fortalecimiento de las capacidades técnicas del equipo para el aprovechamiento de la información disponible.</p>	

INFORME FINAL DE ACTIVIDADES

MES DE FEBRERO

ACTIVIDAD CONTRACTUAL	DESCRIPCIÓN EJECUCIÓN DE LA ACTIVIDAD	RELACIÓN DE EVIDENCIA
<p>Actualizar y analizar la información estadística para la elaboración de informes que permiten identificar patrones y tendencias para la toma de decisiones para el Análisis Avanzado del Delito en el Valle del Cauca.</p>	<p>Realicé la consolidación de los archivos provenientes de las fuentes MECAL y DEVAL, con el fin de remitirlos al proveedor de las plataformas del Observatorio, garantizando las actualizaciones semanales de la información, conforme a la periodicidad establecida para la entrega de datos en el desarrollo del proyecto "Fortalecimiento del sistema de información geográfica, geodésica y cartográfica para el análisis avanzado del delito en el Valle del Cauca".</p> <p>Esta labor permitió asegurar la calidad, oportunidad y continuidad de la información utilizada para el análisis avanzado del delito a nivel departamental.</p> <p>Brindé apoyo en la automatización de la información utilizada en los Consejos de Seguridad.</p> <p>Para tal fin, se diseñaron y estructuraron soportes técnicos en Google Sheets, alojados en Google Drive, que permiten la actualización dinámica de la información. Estos instrumentos fueron configurados de manera que, al realizar modificaciones o cargar nuevos datos en las hojas de cálculo, la información se refleje automáticamente en las presentaciones utilizadas durante los Consejos de Seguridad.</p> <p>Esta mejora tecnológica permitió optimizar los tiempos de preparación, garantizar mayor precisión en la información presentada y fortalecer el análisis oportuno de datos para la toma de decisiones en materia de seguridad y prevención del delito en el departamento</p> <p>Realicé un estudio diagnóstico del delito de homicidio durante la vigencia 2025, con el propósito de analizar su comportamiento y generar insumos técnicos para la toma de decisiones en materia de seguridad.</p> <p>El análisis incluyó la depuración, organización y procesamiento de la información disponible, permitiendo la construcción de diversas visualizaciones estadísticas y gráficas orientadas a identificar tendencias, variaciones temporales, distribución territorial y posibles patrones asociados a la ocurrencia del delito.</p> <p>Los resultados obtenidos constituyen un insumo técnico para el fortalecimiento de las estrategias de prevención y control, contribuyendo al análisis avanzado del delito y a la formulación de acciones focalizadas en el territorio</p>	<p>Ver Evidencia Carpeta Contractual</p>

INFORME FINAL DE ACTIVIDADES

<p>Actualizar y analizar la información estadística para la elaboración de informes que permiten identificar patrones y tendencias para la toma de decisiones para el Análisis Avanzado del Delito en el Valle del Cauca.</p>	<p>Participé en una reunión técnica con el proveedor K2, en articulación con el equipo CGES, con el objetivo de diseñar la ruta para el modelado de datos que permita la futura aplicación de técnicas de Machine Learning, en el marco del proyecto de inversión "Fortalecimiento del sistema de información geográfica, geodésica y cartográfica para el análisis avanzado del delito en el Valle del Cauca". Durante el espacio se analizaron requerimientos técnicos, estructura de los datos y lineamientos necesarios para avanzar en capacidades analíticas avanzadas del Observatorio del Delito.</p> <p>Realicé la estandarización de las coordenadas geográficas de los municipios del departamento, garantizando su consistencia y precisión. El proceso fue revisado y avalado por los demás contratistas del Observatorio</p>	<p>Ver Evidencia Carpeta Contractual</p>
<p>Realizar el cargue mensual de la información de las cuotas de pago resultante de sus obligaciones del presente contrato a la plataforma SECOP II, informes que deben contar con las firmas que correspondan</p>	<p>Subí a la Plataforma SECOP II, los documentos correspondientes a la cuota 1 del presente contrato</p>	

MES DE MARZO

ACTIVIDAD CONTRACTUAL	DESCRIPCIÓN EJECUCIÓN DE LA ACTIVIDAD	RELACIÓN DE EVIDENCIA
<p>Actualizar y analizar la información estadística para la elaboración de informes que permiten identificar patrones y tendencias para la toma de decisiones para el Análisis Avanzado del Delito en el Valle del Cauca.</p>	<p>Realicé la consolidación de los archivos provenientes de las fuentes MECAL y DEVAL, con el fin de remitirlos al proveedor de las plataformas del Observatorio, garantizando las actualizaciones semanales de la información, conforme a la periodicidad establecida para la entrega de datos en el desarrollo del proyecto "Fortalecimiento del sistema de información geográfica, geodésica y cartográfica para el análisis avanzado del delito en el Valle del Cauca". Esta labor permitió asegurar la calidad, oportunidad y continuidad de la información utilizada para el análisis avanzado del delito a nivel departamental.</p>	<p>Ver Evidencia Carpeta Contractual</p>

INFORME FINAL DE ACTIVIDADES

<p>Actualizar y analizar la información estadística para la elaboración de informes que permiten identificar patrones y tendencias para la toma de decisiones para el Análisis Avanzado del Delito en el Valle del Cauca.</p>	<p>Gestioné de la actualización del sitio web del Observatorio y de otros desarrollos tecnológicos asociados, contratados por la Secretaría en el marco del proyecto "Fortalecimiento del sistema de información geográfica, geodésica y cartográfica para el análisis avanzado del delito en el Valle del Cauca". La actividad incluyó la revisión de contenidos, actualización de información y verificación del funcionamiento de las plataformas digitales, con el propósito de fortalecer el acceso a la información, apoyar los procesos de análisis del delito y mejorar las herramientas tecnológicas de consulta institucional.</p>	<p>Ver Evidencia Carpeta Contractual</p>
	<p>Realicé la actualización semanal de la presentación del Consejo de Seguridad para la Zona 4 – Roldanillo, presentada ante la Gobernación, mediante la revisión, consolidación y organización de la información suministrada por las fuentes oficiales (Deval y Mecal). Asimismo, se implementó un proceso de automatización para el procesamiento de información en formatos PDF y Excel, lo que permite optimizar los tiempos de consolidación y análisis de los datos utilizados en los espacios de seguimiento y toma de decisiones en materia de seguridad.</p>	
	<p>Realicé los informes de seguridad de los municipios de Pradera y Candelaria para los años 2025 y 2026 hasta el 21 de febrero, mediante la recopilación, consolidación y análisis de información estadística y territorial proveniente de diversas fuentes oficiales. Los informes incluyen la identificación de patrones delictivos, dinámicas de riesgo y recomendaciones para la gestión de la seguridad local, con el propósito de fortalecer la planificación, seguimiento y articulación interinstitucional en el territorio.</p>	
	<p>Realicé la creación y actualización de los usuarios correspondientes al perfil de alcaldes en el sitio web del Observatorio, incorporando los nuevos contactos de los municipios. La actividad incluyó la configuración de tableros de control individuales para cada municipio, facilitando la gestión de la información, el seguimiento de indicadores locales y asegurando el acceso actualizado a datos clave para la planificación y toma de decisiones en el marco del fortalecimiento institucional.</p>	
	<p>Coordiné y gestioné el módulo de repositorio de informes y comunicaciones para los perfiles de alcaldes en el sitio web del Observatorio, en articulación con el proveedor K2. La actividad incluyó la organización y actualización de los espacios de almacenamiento individualizados por municipio, asegurando la correcta disposición de los documentos, la facilidad de consulta y el acceso seguro a la información institucional necesaria para la toma de decisiones y el seguimiento a los procesos locales.</p>	

INFORME FINAL DE ACTIVIDADES

<p>Apoyar con la elaboración de documentos y presentaciones de análisis de data del fortalecimiento del sistema de información Geográfica, Geodesia y Cartográfica para el Análisis Avanzado del Delito en el Valle del Cauca.</p>	<p>Participé en diversas reuniones con el equipo del Observatorio, orientadas a la coordinación de planes de trabajo, la revisión de entregables y la socialización de automatizaciones implementadas en procesos internos. Estas sesiones permitieron garantizar la correcta ejecución de las actividades, fortalecer la comunicación interna y asegurar la adecuada gestión de la información y los recursos del proyecto.</p>	<p style="text-align: center;">Ver Evidencia Carpeta Contractual</p>
<p>Realizar el cargue mensual de la información de las cuotas de pago resultante de sus obligaciones del presente contrato a la plataforma SECOP II, informes que deben contar con las firmas que correspondan</p>	<p>Subí a la Plataforma SECOP II, los documentos correspondientes a la cuota 2 del presente contrato</p>	

MES DE ABRIL

ACTIVIDAD CONTRACTUAL	DESCRIPCIÓN EJECUCIÓN DE LA ACTIVIDAD	RELACIÓN DE EVIDENCIA
<p>Actualizar y analizar la información estadística para la elaboración de informes que permiten identificar patrones y tendencias para la toma de decisiones para el Análisis Avanzado del Delito en el Valle del Cauca.</p>	<p>Realicé la consolidación de los archivos provenientes de las fuentes MECAL y DEVAL, con el fin de remitirlos al proveedor de las plataformas del Observatorio, garantizando las actualizaciones semanales de la información, conforme a la periodicidad establecida para la entrega de datos en el desarrollo del proyecto "Fortalecimiento del sistema de información geográfica, geodésica y cartográfica para el análisis avanzado del delito en el Valle del Cauca".</p> <p>Esta labor permitió asegurar la calidad, oportunidad y continuidad de la información utilizada para el análisis avanzado del delito a nivel departamental.</p> <p>Gestioné de la actualización del sitio web del Observatorio y de otros desarrollos tecnológicos asociados, contratados por la Secretaría en el marco del proyecto "Fortalecimiento del sistema de información geográfica, geodésica y cartográfica para el análisis avanzado del delito en el Valle del Cauca". La actividad incluyó la revisión de contenidos, actualización de información y verificación del funcionamiento de las plataformas digitales, con el propósito de fortalecer el acceso a la información, apoyar los procesos de análisis del delito y mejorar las herramientas tecnológicas de consulta institucional.</p>	<p style="text-align: center;">Ver Evidencia Carpeta Contractual</p>


INFORME FINAL DE ACTIVIDADES

<p>Actualizar y analizar la información estadística para la elaboración de informes que permiten identificar patrones y tendencias para la toma de decisiones para el Análisis Avanzado del Delito en el Valle del Cauca.</p>	<p>Realicé la actualización semanal de la presentación del Consejo de Seguridad para la Zona 4 – Roldanillo, presentada ante la Gobernación, mediante la revisión, consolidación y organización de la información suministrada por las fuentes oficiales (Deval y Mecal). Asimismo, se implementó un proceso de automatización para el procesamiento de información en formatos PDF y Excel, lo que permite optimizar los tiempos de consolidación y análisis de los datos utilizados en los espacios de seguimiento y toma de decisiones en materia de seguridad.</p> <p>Realicé la creación y actualización de los usuarios correspondientes al perfil de alcaldes en el sitio web del Observatorio, incorporando los nuevos contactos de los municipios. La actividad incluyó la configuración de tableros de control individuales para cada municipio, facilitando la gestión de la información, el seguimiento de indicadores locales y asegurando el acceso actualizado a datos clave para la planificación y toma de decisiones en el marco del fortalecimiento institucional.</p> <p>Capacité y realicé entrega de las funciones y/o procedimientos en los que venía participando, esta entrega se realizó para los contratistas Alejandra Díaz y Oscar Castrillón</p>	<p>Ver Evidencia Carpeta Contractual</p>
<p>Apoyar con la elaboración de documentos y presentaciones de análisis de data del fortalecimiento del sistema de información Geográfica, Geodesia y Cartográfica para el Análisis Avanzado del Delito en el Valle del Cauca.</p>	<p>Participé en diversas reuniones con el equipo del Observatorio, orientadas a la coordinación de planes de trabajo, la revisión de entregables y la socialización de automatizaciones implementadas en procesos internos. Estas sesiones permitieron garantizar la correcta ejecución de las actividades, fortalecer la comunicación interna y asegurar la adecuada gestión de la información y los recursos del proyecto.</p>	
<p>Realizar el cargue mensual de la información de las cuotas de pago resultante de sus obligaciones del presente contrato a la plataforma SECOP II, informes que deben contar con las firmas que correspondan</p>	<p>Subí a la Plataforma SECOP II, los documentos correspondientes a la cuota 3 del presente contrato</p>	

INFORME FNAL DE ACTIVIDADES

Se adjunta Planilla de seguridad social del Operador APORTES EN LINEA No. 9503382896, con referencia de pago No. 239921035, correspondientes al mes de marzo, planilla de seguridad social No. 9503383378 con referencia de pago No. 241016125, correspondientes al mes de abril de 2026

Para constancia de lo anterior, se firma en Cali Valle del Cauca el 30 de abril de 2026.



Firma:

Nombre: JOHN FREDDY RODRIGUEZ RIVERA

C.C. No: 80.913.665 de Bogotá D.C