

 <p>ALCALDÍA DE LA CALERA</p>	ALCALDIA MUNICIPAL DE LA CALERA	Código	GEN-F-20
		Versión	04
		Fecha	21/01/2026
	SECRETARIA DE PLANEACIÓN	Página - 1 - de 3	
UNIDAD DE GESTIÓN TERRITORIAL	S.G.C		
INFORME DE ACTIVIDADES			


DESPACHO - OFICINA, DIRECCIÓN Y/O SECRETARÍA: SECRETARÍA DE PLANEACIÓN	CONTRATO DE PRESTACIÓN DE SERVICIOS No. CPS-094-2026	PERIODO DEL CONTRATO:
		Fecha de Inicio: 22/01/2026 Fecha de Terminación: 16/09/2026
ENTIDAD CONTRATANTE: ALCALDÍA MUNICIPAL DE LA CALERA		PLAZO DE EJECUCIÓN: 235
CONTRATISTA: KAREN JULIETH HERNÁNDEZ CASALLAS		PERIODO DEL INFORME: 1 al 30 de abril
OBJETO DEL CONTRATO: "PRESTACION DE SERVICIOS PROFESIONALES EN SISTEMAS DE INFORMACIÓN GEOGRÁFICA (SIG) PARA LA ACTUALIZACIÓN DE LA CARTOGRAFÍA TEMÁTICA DEL MUNICIPIO. ALCANCE DEL OBJETO: LA PRESTACION DEL SERVICIO INCLUYE EL SOPORTE TÉCNICO RESPECTIVO PARA EL AJUSTE Y REVISIÓN DEL PLAN BÁSICO DE ORDENAMIENTO TERRITORIAL (PBOT) EN LA VIGENCIA 2026"		

OBLIGACIONES ESPECIFICAS, ACTIVIDADES, OBLIGACIONES Y/O PRODUCTOS DEL CONTRATISTA DESARROLLADAS DE ACUERDO CON EL OBJETO CONTRACTUAL		
OBLIGACIONES (Las estipuladas en la minuta del contrato)	ACTIVIDADES (Desarrolladas en el mes- referente a la obligación)	PRODUCTOS (con respecto a la actividad desarrollada)
<p>1. Recopilar, editar, depurar y administrar las Bases de Datos Geográficas (Geodatabase - GDB) de las fases de diagnóstico y formulación, garantizando el cumplimiento del sistema de referencia de coordenadas MAGNA-SIRGAS (Origen Nacional).</p>	<p>En el presente mes se realizaron las siguientes actividades:</p> <ul style="list-style-type: none"> -Se crearon y/o actualizaron 54 feature. Ver detalle en archivo Excel: CUADRO SEGUIMIENTO ABRIL 2026 SPLC - KAREN -Revisión, depuración y ajuste a la información recibida por parte de Espucal (rutas de aseo urbano-rural) -Incorporación de información a la GDB de diagnóstico (Cambio climático) -Elaboración de 2 KML de usos urbanos y rurales asignando su respectivo RGB -Primera revisión entregada por Jennifer (patrimonio rural) -Primera revisión entregada por Jennifer (acueducto, alcantarillado, aguas lluvias) -Segunda revisión entregada por Jennifer (patrimonio rural) - Segunda revisión entregada por Jennifer (conflictos rurales) -Tercera revisión entregada por Jennifer (patrimonio rural) - Ajustes de información - Revisión y ajuste cartográfica sobre planes parciales - Actualización del perímetro de alcantarillado y acueducto 	<p style="text-align: center;">EVIDENCIA: https://lcalera22-my.sharepoint.com/personal/pbot_lacalera-cundinamarca.gov.co/_layouts/15/onedrive.aspx?id=%2Fpersonal%2Fpbot%5Flacalera%2Dcundinamarca%5Fgov%5Fco%2FDocuments%2FPBOT%20LA%20CALERA%202025%2F1%2E%20Diagnostico%2F1%2E5%20Cartograf%C3%ADa%20diagnostico%2FGDB&sortField=LinkFilename&isAscending=true&viewid=9915026c%2Da19f%2D4d1f%2Da78f%2D3b995606992b</p>
<p>2. Consolidar y administrar la GDB de la nomenclatura vial y urbana del municipio, asegurando la precisión espacial y la integridad de los atributos bajo el origen de coordenadas nacional.</p>	<p>Durante el periodo reportado no se realizó esta actividad</p>	<p>No se generaron productos</p>
<p>3. Diligenciar y actualizar los metadatos de cada elemento (feature class) contenido en las GDB de diagnóstico y formulación, siguiendo los estándares de la infraestructura de datos espaciales y la normativa vigente.</p>	<p>En el presente mes se diligenciaron 17 metadatos (GDB Diagnóstico Rural/Urbana)</p>	<p style="text-align: center;">EVIDENCIA: https://lcalera22-my.sharepoint.com/personal/pbot_lacalera-cundinamarca.gov.co/_layouts/15/onedrive.aspx?id=%2Fpersonal%2Fpbot%5Flacalera%2Dcundinamarca%5Fgov%5Fco%2FDocuments%2FPBOT%20LA%20CALERA%202025%2F1%2E%20Diagnostico%2F1%2E5%20Cartograf%C3%ADa%20diagnostico%2FGDB&sortField=LinkFilename&isAscending=true&viewid=9915026c%2Da19f%2D4d1f%2Da78f%2D3b995606992b</p>

 <p>ALCALDÍA DE LA CALERA</p>	ALCALDIA MUNICIPAL DE LA CALERA	Código	GEN-F-20	
		Versión	04	
	Fecha	21/01/2026	Página - 2 - de 3	
	SECRETARIA DE PLANEACIÓN UNIDAD DE GESTIÓN TERRITORIAL INFORME DE ACTIVIDADES	S.G.C		

		E5%20Cartograf%C3%ADa%20diagnostico%20FGDB&sortField=LinkFilename&isAscending=true&viewid=9915026c%2Da19f%2D4d1f%2Da78f%2D3b995606992b
4. Elaborar las figuras y/o análisis espaciales requeridos para los documentos técnicos, integrando las dimensiones ambiental, económica y funcional en los ámbitos general, urbano y rural.	En el presente mes se realizaron 53 figura (diagnóstico/formulación) Ver detalle en archivo Excel: CUADRO SEGUIMIENTO ABRIL 2026 SPLC - KAREN	EVIDENCIA: https://lcalera22-my.sharepoint.com/personal/pbot_lacalera-cundinamarca_gov_co/_layouts/15/onedrive.aspx?id=%2Fpersonal%2Fpbot%5F%2FDocuments%2FPBOT%20LA%20CALERA%202025%2F1%2E%20Diagnostico%2F1%2E5%20Cartograf%C3%ADa%20diagnostico&sortField=LinkFilename&isAscending=true&viewid=9915026c%2Da19f%2D4d1f%2Da78f%2D3b995606992b
5. Generar cuadros de áreas y reportes comparativos de usos del suelo y determinantes territoriales que sirvan de sustento técnico para la justificación de las propuestas en cada una de las dimensiones del plan.	En el presente mes se realizó la siguiente actividad: - Actualización del archivo excel dimensión ambiental. - Actualización del archivo excel dimensión funcional - Actualización del inventario Dimensión ambiental	EVIDENCIA: https://lcalera22-my.sharepoint.com/personal/pbot_lacalera-cundinamarca_gov_co/_layouts/15/onedrive.aspx?id=%2Fpersonal%2Fpbot%5F%2FDocuments%2FPBOT%20LA%20CALERA%202025%2F1%2E%20Diagnostico%2F1%2E5%20Cartograf%C3%ADa%20diagnostico&sortField=LinkFilename&isAscending=true&viewid=9915026c%2Da19f%2D4d1f%2Da78f%2D3b995606992b
6. Diseñar y producir las salidas gráficas para las dimensiones ambiental, económica y funcional, dando estricto cumplimiento al catálogo de mapas requerido por el Decreto 1232 de 2020.	En el presente mes se realizó 2 salidas gráficas tamaño pliego: - Geología - Cobertura_CLC	EVIDENCIA: https://lcalera22-my.sharepoint.com/personal/pbot_lacalera-cundinamarca_gov_co/_layouts/15/onedrive.aspx?id=%2Fpersonal%2Fpbot%5F%2FDocuments%2FPBOT%20LA%20CALERA%202025%2F1%2E%20Diagnostico%2F1%2E5%20Cartograf%C3%ADa%20diagnostico&sortField=LinkFilename&isAscending=true&viewid=9915026c%2Da19f%2D4d1f%2Da78f%2D3b995606992b
7. Realizar el levantamiento de datos geográficos en campo mediante el uso de dispositivos GPS o aplicaciones de captura móvil, con el objetivo de validar, actualizar y depurar las capas de información temática del municipio.	Durante el periodo reportado no se realizó esta actividad	No se generaron productos
8. Proyectar respuestas técnicas y oportunas a los requerimientos, peticiones y consultas ciudadanas radicadas en la ventanilla única de correspondencia.	Se dio respuesta oportuna a los siguientes radicados: - Respuesta radicado 02684	EVIDENCIA: Radicados contestados en la ventanilla única de correspondencia.
9. Participar en mesas técnicas, socializaciones y procesos de concertación con la CAR, mediante la elaboración de cartografía específica, análisis estadísticos y presentaciones técnicas que faciliten la toma de decisiones	Durante el periodo reportado no se realizó esta actividad	No se generaron productos
10. Participar y atender, de manera oportuna las reuniones de coordinación virtual y/o presencial programadas por la secretaria de Planeación para el seguimiento y articulación de las actividades desarrolladas en el marco de la ejecución del objeto contractual.	En el presente mes se asistió a las siguientes reuniones: 6/04/2026: Reunión PBOT 17/04/2026: Revisión virtual avances de conflictos con Jenifer, Daniel, Iris, Ana María 20/04/2026: Reunión presencial con Camilo y Jenifer para ajustes de patrimonio urbano y rural. 22/04/2026: Reunión PBOT 22/04/2026: Reunión con el equipo de riesgos 29/04/2026: Reunión PBOT	EVIDENCIA: https://lcalera22-my.sharepoint.com/personal/pbot_lacalera-cundinamarca_gov_co/_layouts/15/onedrive.aspx?id=%2Fpersonal%2Fpbot%5F%2FDocuments%2FPBOT%20LA%20CALERA%202025%2FActas%2F1%2E%20Actas%20Internas%2F2026&sortField=LinkFilename&isAscending=true&viewid=9915026c%2Da19f%2D4d1f%2Da78f%2D3b995606992b

 ALCALDÍA DE LA CALERA	ALCALDIA MUNICIPAL DE LA CALERA	Código	GEN-F-20
		Versión	04
		Fecha	21/01/2026
	SECRETARIA DE PLANEACIÓN	Página - 3 - de 3	
	UNIDAD DE GESTIÓN TERRITORIAL	S.G.C	
	INFORME DE ACTIVIDADES		

11. Las demás requeridas por la Entidad inherentes al objeto contractual	Durante el periodo reportado no se realizó esta actividad	No se generaron productos
CONTRATISTA	NOMBRE Y APELLIDO: KAREN JULIETH HERNÁNDEZ CASALLAS	
	 FIRMA:	
	No. CEDULA: 1.075.662.292	

Anexo: Copia comprobantes de pago de aportes al Sistema de Seguridad Social en Salud y Pensión, en dos (2) folios.