



REPÚBLICA DE COLOMBIA
GOBERNACIÓN DEL AMAZONAS

NIT. 899.999.336- 9

CERTIFICADO EJECUCIÓN CONTRATO DE PRESTACIÓN DE SERVICIOS

I. DATOS BÁSICOS



1. No del Contrato	002346	2. Fecha del Contrato	22 de septiembre de 2025		
3. Plazo de Ejecución en Meses	Tres (3) meses	4. Fecha de Inicio (RP)	23 de septiembre de 2025	5. Fecha Finalización	22 de diciembre de 2025
3.1 Adición en Tiempo		4.1 Fecha Adición		5.1.5. Fecha Finalización	
6. Nombre del Contratista	CESAR MAURICIO LUNA LEON		7. C.C/C.E. o NIT.:	1.094.906.354	
8. Nombre del Supervisor	JHONY FERNEY PINTO SERAFIN				
9. Secretaría que realiza el Contrato	Secretaría de Planeación y Desarrollo Territorial	10. Área o Proyecto:	Plan Departamental de Agua de Amazonas		


II. DESCRIPCIÓN

11. Objeto del Contrato	PRESTACIÓN DE SERVICIOS DE UN TOPÓGRAFO COMO APOYO A LA GESTIÓN DE LA SECRETARIA DE PLANEACIÓN Y DESARROLLO TERRITORIAL PARA LA IMPLEMENTACIÓN DEL COMPONENTE DE INFRAESTRUCTURA DEL PLAN DEPARTAMENTAL PARA EL MANEJO EMPRESARIAL DE LOS SERVICIOS DE AGUA Y SANEAMIENTO (PDA) DEL AMAZONA.				
11.1 Valor Pago Mensual	\$ 4.270.500,00	← Registre aquí el Valor o Pago Mensual Según Contrato			
12. Periodo de ejecución del Pago	1/12/2025 al 22/12/2025	13. Valor a pagar según periodo de ejecución	\$ 3.131.700,00	14. No Pagos Realizados	3,00
15. Aportes al sistema de seguridad social y parafiscales (cuando corresponda)	COMO CONTRATISTA CERTIFICO BAJO LA GRAVEDAD DE JURAMENTO QUE: Para el pago de este contrato, he efectuado los aportes a la seguridad social por los ingresos materia de servicios prestados, en la cuantía establecida en la legislación vigente, de la siguiente forma				
	Planilla de Autoliquidación No.		91450106	Fecha de Pago	3/12/2025
	Valor Aporte Salud:		\$ 230.000	Valor Total Planilla \$	\$ 606.100,00
	Valor Aporte a Pensión:		\$ 294.400		
	Valor Aporte A.R.L.:		\$ 44.900		
	Planilla de Autoliquidación No.		92187801	Fecha de Pago	15/12/2025
	Valor Aporte Salud:		\$ 178.000	Valor Total Planilla \$	\$ 469.000,00
	Valor Aporte a Pensión:		\$ 227.800		
	Valor Aporte A.R.L.:		\$ 34.700		

III. INFORMACIÓN PRESUPUESTAL

16. Fuentes del Recurso:	Funcionamiento:		X	Inversión:		
	CDP No y Fecha		3261 del 02 de agosto de 2025		RP No y Fecha	5696 del 23 de septiembre de 2025
17. Rubro Presupuestal (Se debe Diligenciar por cada uno de los rubros de afectacion del contrato)	Clasificador Presupuestal		Vigencia		Valor a Afectar	
	Rubro	Recurso	Actual	Reserva		
	14 - 2.3.2.40.03.003.01.01 - 603	Departamento Recurso de la Nación-Destinación Especifica SGP AGUA POTABLE Y SANEAMIENTO BASICO SSF-F	X		\$	640.500,00
	14 - 2.3.2.40.03.003.02.01 - 603	El Encanto Recurso de la Nación-Destinación Especifica SGP AGUA POTABLE Y SANEAMIENTO BASICO SSF-F	X		\$	640.500,00
	14 - 2.3.2.40.03.003.02.02 - 603	La Chorrera Recurso de la Nación-Destinación Especifica SGP AGUA POTABLE Y SANEAMIENTO BASICO SSF-F	X		\$	640.500,00
	14 - 2.3.2.40.03.003.02.03 - 603	La Pedrera Recurso de la Nación-Destinación Especifica SGP AGUA POTABLE Y SANEAMIENTO BASICO SSF-F	X		\$	640.500,00
	14 - 2.3.2.40.03.003.02.04 - 603	La Victoria Recurso de la Nación-Destinación Especifica SGP AGUA POTABLE Y SANEAMIENTO BASICO SSF-F	X		\$	640.500,00
	14 - 2.3.2.40.03.003.02.05 - 603	Mirití - Paraná Recurso de la Nación-Destinación Especifica SGP AGUA POTABLE Y SANEAMIENTO BASICO SSF-F	X		\$	640.500,00
	14 - 2.3.2.40.03.003.02.06 - 603	Puerto Alegría Recurso de la Nación-Destinación Especifica SGP AGUA POTABLE Y SANEAMIENTO BASICO SSF-F	X		\$	640.500,00
	14 - 2.3.2.40.03.003.02.07 - 603	Puerto arica Recurso de la Nación-Destinación Especifica SGP AGUA POTABLE Y SANEAMIENTO BASICO SSF-F	X		\$	640.500,00
14 - 2.3.2.40.03.003.02.08 - 603	Puerto Santander Recurso de la Nación-Destinación Especifica SGP AGUA POTABLE Y SANEAMIENTO BASICO SSF-F	X		\$	3.843.750,00	

	14 - 2.3.2.40.03.003.02.09 - 603	Tarapacá Recurso de la Nación- Destinación Especifica SGP AGUA POTABLE Y SANEAMIENTO BASICO SSF-F	X		\$	3.843.750,00
			X		\$	-
	VALOR A AFECTAR				\$	12.811.500,00
Valor Inicial del Contrato \$	\$	12.811.500,00	Banco	BANCOLOMBIA S.A.	AHORRO	
Valor Adiciones \$	\$	-	No. Cuenta		38557800481	
Valor Reducciones \$	\$	-				
Valor Total de Contrato \$	\$	12.811.500,00	% de Ejecución			100,00%
Valor Ejecutado \$	\$	12.811.500,00	% Por Ejecutar			0,00%
Saldo por Ejecutar \$	\$	-	% Total			100,00%
IV. AVANCE DEL CONTRATO (ACTIVIDADES REALIZADAS O PRODUCTOS ENTREGADOS)						
Nota: En caso de que el informe de Avance de Actividades no Alcance en este espacio, continúe en la segunda hoja y anéxela a esta certificación						
19. Observaciones:						
La presente certificación se expide en la ciudad de Leticia en el mes de mayo de 2026						
						
Firma del Supervisor			Firma Contratista			
Nombre: JHONY FERNEY PINTO SERAFIN			CESAR MAURICIO LUNA LEON			
Cargo: Secretario de Planeación y Desarrollo Territorial			CERTIFICA Aportes al sistema de seguridad social y parafiscales			

	REPÚBLICA DE COLOMBIA GOBERNACIÓN DEL AMAZONAS
NIT. 899.999.336- 9	CERTIFICADO EJECUCIÓN CONTRATO DE PRESTACIÓN DE SERVICIOS
<ol style="list-style-type: none"> Apoyar a la Secretaría de Planeación y Desarrollo Territorial como Gestor PDA, en el proceso de levantamiento topográfico en actividades de campo de predios o áreas a intervenir por parte del Plan Departamental para el manejo empresarial de los servicios de agua y saneamiento (PDA) del Amazonas. Apoyar a la Secretaría de Planeación y Desarrollo Territorial como Gestor PDA, para el informe de levantamiento topográfico de predios o áreas a intervenir por parte del Plan Departamental para el manejo empresarial de los servicios de agua y saneamiento (PDA) del Amazonas. Apoyar a la Secretaría de Planeación y Desarrollo Territorial como Gestor PDA, para la elaboración de planos topográficos, entregándolos en medio magnético al equipo técnico del componente de infraestructura del Plan Departamental para el manejo empresarial de los servicios de agua y saneamiento (PDA) del Amazonas. Apoyar a la Secretaría de Planeación y Desarrollo Territorial como Gestor PDA, en la elaboración de planos de localización general y específica de las comunidades o áreas a intervenir, entregándolos en medio magnético al equipo técnico del componente de infraestructura del Plan Departamental para el manejo empresarial de los servicios de agua y saneamiento (PDA) del Amazonas. Apoyar a la Secretaría de Planeación y Desarrollo Territorial como Gestor PDA, para la realización del informe de georreferenciación de las áreas o comunidades a intervenir, como insumo para la formulación de proyectos del Plan Departamental para el manejo empresarial de los servicios de agua y saneamiento (PDA) del Amazonas. Apoyar a la Secretaría de Planeación y Desarrollo Territorial como Gestor PDA, en la instalación de puntos de control topográficos e instalación de placas en las que se identifique la comunidad o área objeto del levantamiento topográfico como insumo para la formulación de proyectos del Plan Departamental para el manejo empresarial de los servicios de agua y saneamiento (PDA) del Amazonas. Acompañar a la Secretaría de Planeación y Desarrollo Territorial como Gestor PDA, en las mesas técnicas topográficas ante los mecanismos de viabilización nacional y/o departamental para la viabilización de proyectos. Entregar de forma ordenada y ajustada a la Ley de archivo, en medio físico y magnético los respectivos documentos generados de sus actividades y producir dicha obligación deberá ser certificada por el supervisor en paz y salvo y/o acta final. 	100,00%
<p>Yo CESAR MAURICIO LUNA LEON, identificado con cédula de ciudadanía N° 1094906354 expedida en Armenia (Quindío), residente Colombiano(a), en mi condición de trabajador(a) independiente, y dando alcance a lo dispuesto en el artículo 1 del Decreto 1070 de 2013 art. 1, modificado por el Decreto 3032 de 2013; CERTIFICO que Mis Ingresos del Año inmediatamente anterior,</p> <p>SI <u> X </u> NO <u> </u> provienen de la prestación de servicios personales o del desarrollo de una actividad económica por cuenta y riesgo de algún empleador o contratante, en una proporción igual o superior a un 80% del total de mis ingresos.</p>	

Mauricio LUNAL

Firma del Contribuyente
CESAR MAURICIO LUNA LEON



El suscrito supervisor del contrato N° 2346 de fecha 22 de septiembre de 2025 con objeto PRESTACIÓN DE SERVICIOS DE UN TOPÓGRAFO COMO APOYO A LA GESTIÓN DE LA SECRETARÍA DE PLANEACIÓN Y DESARROLLO TERRITORIAL PARA LA IMPLEMENTACIÓN DEL COMPONENTE DE INFRAESTRUCTURA DEL PLAN DEPARTAMENTAL PARA EL MANEJO EMPRESARIAL DE LOS SERVICIOS DE AGUA Y SANEAMIENTO (PDA) DEL AMAZONAS

CERTIFICA

Que, CESAR MAURICIO LUNA LEON identificado(a) con cédula de ciudadanía N° 1094906354, cumplió a satisfacción con el objeto del contrato de prestación de servicios, durante el periodo comprendido entre el 1 al 22 de diciembre de 2025, por concepto del cuarto (4) pago por un valor total de TRES MILLONES CIENTO TREINTA Y UN MIL SETECIENTOS PESOS M/CTE (\$ 3131700), el contratista desarrollo el objeto del contrato en la ciudad de Leticia - Amazonas.

EJECUCIÓN DEL CONTRATO - PLAZO DE: Tres (3) meses

Valor Inicial del Contrato \$	\$ 12,811,500.00	% de Ejecución	100.00%
Valor Adiciones \$	\$ -		
Valor Reducciones \$	\$ -	% Por Ejecutar	0.00%
Valor Total de Contrato \$	\$ 12,811,500.00		
Valor Ejecutado \$	\$ 12,811,500.00	% Total	100.00%
Saldo por Ejecutar \$	\$ -		

APROPIACIÓN PRESUPUESTAL

FECHA	CDR	NOMBRE	FUENTE	VALOR CDR	VALOR CERTIFICADO
8/07/2025	18694	Departamento	SGP APSB - FIA	\$ 100,000,000	\$ 156,510.00
8/07/2025	18695	El Encanto	SGP APSB - FIA	\$ 100,000,000	\$ 156,510.00
8/07/2025	18696	La Chorrera	SGP APSB - FIA	\$ 100,000,000	\$ 156,510.00
8/07/2025	18697	La Pedrera	SGP APSB - FIA	\$ 100,000,000	\$ 156,510.00
8/07/2025	18698	La Victoria	SGP APSB - FIA	\$ 100,000,000	\$ 156,510.00
8/07/2025	18699	Mirití - Paraná	SGP APSB - FIA	\$ 100,000,000	\$ 156,510.00
8/07/2025	18700	Puerto Alegría	SGP APSB - FIA	\$ 100,000,000	\$ 156,510.00
8/07/2025	18701	Puerto Arica	SGP APSB - FIA	\$ 100,000,000	\$ 156,510.00
8/07/2025	18702	Puerto Santander	SGP APSB - FIA	\$ 526,724,315	\$ 939,810.00
8/07/2025	18703	Tarapacá	SGP APSB - FIA	\$ 526,724,315	\$ 939,810.00
VALOR TOTAL				\$ 1,853,448,630	\$ 3,131,700

PLANILLA PAGO DE APORTES A SALUD, PENSIÓN Y ARL

Planilla de Autoliquidación No.	91450106	Fecha de Pago	3/12/2025
Valor Aporte Salud:	\$ 230,000	Periodo Liquidado	Noviembre
Valor Aporte a Pensión:	\$ 294,400	Valor Total Planilla \$	\$ 606,100.00
Valor Aporte A.R.L.:	\$ 44,900		
Planilla de Autoliquidación No.	92187801	Fecha de Pago	15/12/2025
Valor Aporte Salud:	\$ 178,000	Periodo Liquidado	Diciembre
Valor Aporte a Pensión:	\$ 227,800	Valor Total Planilla \$	\$ 469,000.00
Valor Aporte A.R.L.:	\$ 34,700		

En mi calidad de supervisor del contrato de prestación de servicios se ha verificado los respectivos **soportes** que indican la norma tributaria y que estos cumplen con los montos y topes respectivos para la aplicación del artículo 383 del Estatuto Tributario Colombiano.

Nota: Para la deducción de aportes de salud, pensión y ARL para la liquidación de Retención en la fuente que establece el artículo 383 del Estatuto Tributario de Colombia se tendrá en cuenta la planilla correspondiente del mes a cobrar, en el caso que se adjunte el pago de la planilla del mes anterior no se tendrá en cuenta para la depuración de este formato.

La presente certificación se expide en la ciudad de Leticia, a los 4 días del mes de mayo de 2026.

Firma del Supervisor
JHONY FERNEY PINTO SERAFIN
Secretario de Planeación y Desarrollo Territorial

Firma Contratista
CESAR MAURICIO LUNA LEON

INFORME MENSUAL EJECUCIÓN CONTRACTUAL

Leticia, Diciembre 2025

Señor

JHONY FERNEY PINTO SERAFIN

SUPERVISOR CONTRATO No. **2346 (CO1.PCCNTR.8354312)** de **2025**

Nº de Proceso: 2346-2025

Secretario de Planeación y Desarrollo Territorial

Gobernación de Amazonas

Ciudad

Asunto: Informe mensual de ejecución contractual
Mes **diciembre** del año **2025**

Contrato No. 2346 (CO1.PCCNTR.8354312) (2346-2025) del año 2025.

CESAR MAURICIO LUNA LEON, identificado con cédula de ciudadanía N° 1094906354 expedida en Armenia (Antioquia), en mi calidad de Contratista TECNÓLOGO DE APOYO - Plan Departamental de Agua de Amazonas de la GOBERNACIÓN DE AMAZONAS, en cumplimiento del Contrato de Prestación de Servicios de la referencia, a continuación, presento el Informe de actividades realizadas en el mes objeto de cobro.

Valor y forma de Pago: Se fija como valor total para el contrato la suma de DOCE MILLONES OCHOCIENTOS ONCE MIL QUINIENTOS PESOS M/CTE. (\$ 12.811.500,00). Esta suma será pagada por la GOBERNACIÓN DEL AMAZONAS al contratista en mensualidades vencidas de la siguiente manera: a) Un primer pago correspondiente a ocho (8) días del mes de septiembre de 2025 por valor de UN MILLÓN CIENTO TREINTA Y OCHO MIL OCHOCIENTOS PESOS M/CTE. (\$ 1.138.800,00). b) Dos (2) pagos iguales por los meses de octubre a noviembre de 2025 por valor de CUATRO MILLONES DOSCIENTOS SETENTA MIL QUINIENTOS PESOS M/CTE. (\$ 4.270.500,00) cada uno. c) Un último pago por veintidós (22) días del mes de diciembre de 2025 por valor de TRES MILLONES CIENTO TREINTA Y UN MIL SETECIENTOS PESOS M/CTE. (\$ 3.131.700,00).

Plazo: Será hasta el **22 de diciembre de 2025**.

(Tres (3) meses – Fecha inicio: 23 de septiembre de 2025. Fecha fin: 22 de diciembre de 2025).

OBJETO:

PRESTACIÓN DE SERVICIOS DE UN TOPÓGRAFO COMO APOYO A LA GESTIÓN DE LA SECRETARIA DE PLANEACIÓN Y DESARROLLO TERRITORIAL PARA LA IMPLEMENTACIÓN DEL COMPONENTE DE INFRAESTRUCTURA DEL PLAN DEPARTAMENTAL PARA EL MANEJO EMPRESARIAL DE LOS SERVICIOS DE AGUA Y SANEAMIENTO (PDA) DEL AMAZONA.
--

Obligaciones Específicas:

No	Obligaciones	Acciones realizadas	Evidencias
1	1. Apoyar a la Secretaría de Planeación y Desarrollo Territorial como Gestor PDA, en el proceso de levantamiento topográfico en actividades de campo de predios o áreas a intervenir por parte del Plan Departamental para el manejo empresarial de los servicios de agua y saneamiento (PDA) del Amazonas.	PARA ESTA OBLIGACIÓN NO SE HAN REALIZADO ACCIONES	N/A
2	2. Apoyar a la Secretaría de Planeación y Desarrollo Territorial como Gestor PDA, para el informe de levantamiento topográfico de predios o áreas a intervenir por parte del Plan Departamental para el manejo empresarial de los servicios de agua y saneamiento (PDA) del Amazonas.	2.1. Se realizó informe de los levantamientos topográficos ejecutados en la comunidad de San Juan de Socó, Puerto Rico, 12 de Octubre y Ticoya.	2.1.1. informe San Juan de Socó 2.1.2. informe Puerto Rico 2.1.3. informe 12 de Octubre 2.1.4. informe Ticoya
3	3. Apoyar a la Secretaría de Planeación y Desarrollo Territorial como Gestor PDA, para la elaboración de planos topográficos, entregándolos en medio magnético al equipo técnico del componente de infraestructura del Plan Departamental para el manejo empresarial de los servicios de agua y saneamiento (PDA) del Amazonas.	3.1. Se realizó informe de los planos topográficos realizados durante el presente mes, comunidad de San Juan de Socó, Puerto Rico, 12 de Octubre y Ticoya.	3.1.1. informe de planos realizados 3.1.2. Planos topográficos mes diciembre
4	4. Apoyar a la Secretaría de Planeación y Desarrollo Territorial como Gestor PDA, en la elaboración de planos de localización general y específica de las comunidades o áreas a intervenir, entregándolos en medio	PARA ESTA OBLIGACIÓN NO SE HAN REALIZADO ACCIONES	N/A

	magnético al equipo técnico del componente de infraestructura del Plan Departamental para el manejo empresarial de los servicios de agua y saneamiento (PDA) del Amazonas.		
5	5. Apoyar a la Secretaría de Planeación y Desarrollo Territorial como Gestor PDA, para la realización del informe de georreferenciación de las áreas o comunidades a intervenir, como insumo para la formulación de proyectos del Plan Departamental para el manejo empresarial de los servicios de agua y saneamiento (PDA) del Amazonas.	5.1. Desarrollo de actividades de georreferenciación, en la comunidad San Juan de Socó, Puerto Rico y 12 de Octubre.	5.1.1. Archivos rinex 5.1.2. informe georreferenciación San Juan de Socó 5.1.3 informe georreferenciación 12 de octubre 5.1.4. informe georreferenciación Puerto Rico
6	6. Apoyar a la Secretaría de Planeación y Desarrollo Territorial como Gestor PDA, en la instalación de puntos de control topográficos e instalación de placas en las que se identifique la comunidad o área objeto del levantamiento topográfico como insumo para la formulación de proyectos del Plan Departamental para el manejo empresarial de los servicios de agua y saneamiento (PDA) del Amazonas.	PARA ESTA OBLIGACIÓN NO SE HAN REALIZADO ACCIONES	N/A
7	7. Acompañar a la Secretaría de Planeación y Desarrollo Territorial como Gestor PDA, en las mesas técnicas topográficas ante los mecanismos de viabilización nacional y/o departamental para la viabilización de proyectos.	PARA ESTA OBLIGACIÓN NO SE HAN REALIZADO ACCIONES	N/A
8	8. Entregar de forma ordenada y ajustada a la Ley de archivo, en medio físico y magnético los respectivos documentos generados de sus actividades y	8.1. Se comparte por medio magnético documentos relacionados	8.1. repositorio digital https://drive.google.com/drive/folders/1g6JxYyKliXIZu6Ltl

producir dicha obligación deberá ser certificada por el supervisor en paz y salvo y/o acta final.		WczoCaIZrBtqb7O ?usp=drive_link
---	--	------------------------------------

Evidencias en archivos digitales

Cordialmente,




CESAR MAURICIO LUNA LEON
Contratista
C.C. N° 1094906354 de Armenia (Quindío.)

Revisó: JAVIER BEJARANO CASTILLO
Referente Infraestructura – PDA



Aprobó: REIMER CORDERO DAVILA
Profesional Especializado - PDA



INFORME FINAL EJECUCIÓN CONTRACTUAL

Leticia, 15 de diciembre de 2025

Señor

JHONY FERNEY PINTO SERAFIN

SUPERVISOR CONTRATO No. **2346-2025 (CO1.PCCNTR.8354312)** de **2025**

Nº de Proceso: GOB- AMA-CPS-2346-2025

Gobernación del Amazonas

Ciudad

Asunto: Informe final de ejecución contractual.

Referencia: No 2346-2025 (CO1.PCCNTR.8354312) (GOB- AMA-CPS-2346-2025) del año 2025

CESAR MAURICIO LUNA LEON, identificado con cédula de ciudadanía N° 1094906354 expedida en Armenia (Quindío.), en mi calidad de Contratista PDA AMAZONAS (TOPOGRAFO) de la GOBERNACIÓN DE AMAZONAS, en cumplimiento del Contrato de Prestación de Servicios de la referencia, a continuación presento el Informe final de actividades realizadas en el periodo del **23 de septiembre de 2025 al 22 de diciembre de 2025**.

OBJETO:

PRESTACIÓN DE SERVICIOS DE UN TOPÓGRAFO COMO APOYO A LA GESTIÓN DE LA SECRETARIA DE PLANEACIÓN Y DESARROLLO TERRITORIAL PARA LA IMPLEMENTACIÓN DEL COMPONENTE DE INFRAESTRUCTURA DEL PLAN DEPARTAMENTAL PARA EL MANEJO EMPRESARIAL DE LOS SERVICIOS DE AGUA Y SANEAMIENTO (PDA) DEL AMAZONA.
--

1. LOGROS Y PRODUCTOS OBTENIDOS DURANTE EL PERIODO CONTRATADO

Durante la ejecución contractual se realizaron las siguientes actividades topográficas, las cuales se componen de georreferenciación del proyecto, estudio topográfico del proyecto y planos topográficos que son insumo para las demás áreas para poder realizar y presentar proyectos del PDA.

Las comunidades de San Martín de Amacayacu, Santarem, San Pedro de Tipisca, Ticoya, 12 de octubre, Puerto Rico, San Juan de Socó, la Libertad; Parque Porvenir y cancha km 11. Culminando informes y planos de cada uno de los estudios topográficos realizados.

Dando como resultados informes técnicos en el área de topografía donde se detalla la metodología utilizada para el estudio topográfico, informe técnico en el área de georreferenciación donde se detalla la metodología y resultados del postproceso de los puntos geodésicos, y los planos topográficos de cada proyecto donde se representa planta y perfil de cada uno de los proyectos

2. OPORTUNIDADES DE MEJORA

Durante el desarrollo de los informes, se identificó errores en fechas, donde se recomendó al contratista revisar que periodos se están presentando para no tener retrasos en el momento de la entrega de dichos informes.

Recomendaciones:

- Fortalecer los flujos de comunicación interinstitucional y estandarizar canales y tiempos de respuesta.
- Implementar mecanismos de articulación, programación y seguimiento (mesas técnicas periódicas, cronogramas de insumos, responsables y trazabilidad documental).
- Mantener y reforzar la coordinación interdisciplinaria de la secretaria de Planeación y Desarrollo Territorial como Gestor PDA, en línea con el principio de planeación.

3. INVENTARIO DOCUMENTAL FÍSICO QUE ENTREGA

Para el presente contrato no fue necesario entrega de documentos físicos, se manejaron documentos de manera digital.

4. INVENTARIO DIGITAL QUE ENTREGA

En el desarrollo de la ejecución del contrato del 23 de septiembre de 2025 al 22 de diciembre de 2025, se realizó la entrega a la Supervisión de los informes de ejecución contractual mensual y las respectivas evidencias. Estas mismas se encuentran cargadas en el Drive de la Supervisión y en la plataforma de SECOP II

Informe topográfico San Martín de Amacayacu
Levantamiento de detalles San Martín de Amacayacu
Informe georreferenciación San Martín de Amacayacu
Plano topográfico San Martín de Amacayacu

Informe topográfico Santarem y San Pedro de Tipisca
Levantamiento de detalles Santarem y San Pedro de Tipisca
Informe georreferenciación Santarem y San Pedro de Tipisca
Plano topográfico Santarem y San Pedro de Tipisca

Informe topográfico Parque Porvenir
Levantamiento de detalles Parque Porvenir
Plano topográfico Parque Porvenir

Informe topográfico Cancha Km 11
Levantamiento de detalles Cancha Km 11
Plano topográfico Cancha Km 11

Informe topográfico puente comunidad de Ticoya

Levantamiento de detalles puente comunidad de Ticoya
Plano topográfico puente comunidad de Ticoya

Informe topográfico 12 de octubre
Levantamiento de detalles 12 de octubre
Informe georreferenciación 12 de octubre
Plano topográfico 12 de octubre

Informe topográfico Puerto Rico
Levantamiento de detalles Puerto Rico
Informe georreferenciación Puerto Rico
Plano topográfico Puerto Rico

Informe topográfico San Juan de Socó
Levantamiento de detalles San Juan de Socó
Informe georreferenciación San Juan de Socó
Plano topográfico San Juan de Socó

Cada carpeta incluye informe topográfico de la metodología utilizada para el estudio topográfico, levantamiento de detalles donde se muestra la calidad y la posición de cada punto topográfico, informe de georreferenciación con su respectivo postproceso de los puntos geodésicos y los planos topográficos desarrollados para cada uno de los proyectos.

5. ELEMENTOS QUE ENTREGA

Al cierre del contrato, no quedó bajo mi custodia ningún elemento físico, equipo, herramienta o dispositivo tecnológico entregado para la ejecución contractual; por tanto, no aplica entrega física de bienes.

Cordialmente,



CESAR MAURICIO LUNA LEON
Contratista
C.C. N° 1094906354 de Armenia (Quindio)

Revisó: **ING. JAVIER BEJARANO CASTILLO - Contratista Profesional Especializado - PDA**

Aprobó: **ING. REIMER CORDERO DAVILA - Contratista Profesional Especializado - PDA**





Libertad y Orden

República de Colombia
GOBERNACIÓN DEL AMAZONAS
Secretaría de planeación y Desarrollo Territorial
Gestor PDA
CONSTANCIA



Departamento de Amazonas

El suscrito Profesional como apoyo de la supervisión de contratos de la Secretaría de Planeación y Desarrollo Territorial - PLAN DEPARTAMENTAL DE AGUA – PDA, hace constar que el Contrato de Prestación de Servicios No. 2346-2025 (CO1.PCCNTR.8354312) de 2025, celebrado entre la Gobernación del Amazonas y el contratista CESAR MAURICIO LUNA LEON, identificado con cédula de ciudadanía No. 1.094.906.354, cuyo objeto PRESTACIÓN DE SERVICIOS DE UN TOPÓGRAFO COMO APOYO A LA GESTIÓN DE LA SECRETARIA DE PLANEACIÓN Y DESARROLLO TERRITORIAL PARA LA IMPLEMENTACIÓN DEL COMPONENTE DE INFRAESTRUCTURA DEL PLAN DEPARTAMENTAL PARA EL MANEJO EMPRESARIAL DE LOS SERVICIOS DE AGUA Y SANEAMIENTO (PDA) DEL AMAZONA, se permite dejar constancia de lo siguiente:

1. De conformidad con los Informes Mensuales de Ejecución Contractual correspondientes a los meses de septiembre a diciembre de 2025, presentados por el contratista y revisados en ejercicio de las obligaciones de apoyo a la supervisión, se evidenció que **no fue posible ejecutar la Actividad No. 4 y 7**, correspondiente a:

“4. Apoyar a la Secretaría de Planeación y Desarrollo Territorial como Gestor PDA, en la elaboración de planos de localización general y específica de las comunidades o áreas a intervenir, entregándolos en medio magnético al equipo técnico del componente de infraestructura del Plan Departamental para el manejo empresarial de los servicios de agua y saneamiento (PDA) del Amazonas.

7. Acompañar a la Secretaría de Planeación y Desarrollo Territorial como Gestor PDA, en las mesas técnicas topográficas ante los mecanismos de viabilización nacional y/o departamental para la viabilización de proyectos.”

2. La no ejecución de la citada actividad **no obedece a negligencia, omisión, ni incumplimiento atribuible al contratista**, sino a una **imposibilidad material y objetiva de ejecución**, derivada de circunstancias administrativas ajenas a su voluntad y a las de la entidad pública.
3. En particular, se constató que, durante el período de ejecución del contrato No. 2346-2025 (CO1.PCCNTR.8354312) de 2025, no se realizaron las actividades relacionadas con la elaboración de planos de localización general y específica de las comunidades o áreas a intervenir, la actividad No.3 Apoyar a la Secretaría de Planeación y Desarrollo Territorial como Gestor PDA, para la elaboración de planos topográficos, entregándolos en medio magnético al equipo técnico del componente de infraestructura del Plan Departamental para el manejo empresarial de los servicios de agua y saneamiento (PDA) del Amazonas, configura también una localización de las comunidades, sirviendo como insumo para la elaboración de dichos planos.
4. En particular, se constató que, durante el período de ejecución del contrato No. 2346-2025 (CO1.PCCNTR.8354312) de 2025, no se realizaron las actividades relacionadas con el acompañamiento en mesas técnicas topográficas ante los mecanismos de viabilización nacional y/o departamental para la viabilización de proyectos, esto debido a la no convocatoria de dichas mesas topográficas durante el período contractual.
5. En razón de lo anterior, no se configuraron las condiciones técnicas, administrativas ni jurídicas necesarias para asignar al contratista a la elaboración de planos de localización general y específica de las comunidades o áreas a intervenir, ni al acompañamiento a las mesas técnicas topográficas.
6. En consecuencia, se concluye que las **Actividades No. 4 y 7 del No. 2346-2025 (CO1.PCCNTR.8354312) de 2025, se tornó temporalmente inexigible**, configurándose una situación de **imposibilidad de ejecución por causa no imputable al contratista**, circunstancia que se encuentra debidamente sustentada en los informes mensuales y verificada por este apoyo a la supervisión.



Libertad y Orden

La presente constancia se expide **a solicitud del interesado** para los **fines administrativos y contractuales** que haya lugar.

República de Colombia
GOBERNACIÓN DEL AMAZONAS
Secretaría de planeación y Desarrollo Territorial
Gestor PDA



Departamento de Amazonas

Se firma en la ciudad de **Leticia** en el mes de **diciembre de 2025**

<p>REIMER ALFONSO CORDERO P.E. secretaria de planeación e infraestructura Apoyo a supervisión de contratos</p>	<p>CESAR MAURICIO LUNA LEON CC No. 1.094.906.354 Contratista</p>
---	---

JAVIER BEJARANO CASTILLO

Revisó P.E.



**MANUAL DE SUPERVISIÓN E INTERVENTORÍA
FORMATO TERMINACIÓN Y RECIBO DEL CONTRATO
DE PRESTACIÓN DE SERVICIOS Y OTROS F-22**

Código: MSI-OAJ

Versión: 2016-1

GOBERNACION DE AMAZONAS
NIT: 899999336-5

Dependencia o Área: **OFICINA JURIDICA DEPARTAMENTAL**

1. SECRETARÍA DE PLANEACIÓN Y DESARROLLO TERRITORIAL

DEPENDENCIA O ÁREA: PLAN DEPARTAMENTAL DE AGUA

ACTA No.	FECHA ACTA			CONTRATO No.	FECHA CONTRATO		
	DÍA	MES	AÑO		DÍA	MES	AÑO
01	14	04	2026	2346 - 2025	22	09	2025

OBJETO: PRESTACIÓN DE SERVICIOS DE AUXILIAR PARA APOYAR AL GESTOR PDA EN EL DESARROLLO DE ACCIONES ASISTENCIALES Y OPERATIVAS PARA LA IMPLEMENTACIÓN DEL PLAN DEPARTAMENTAL PARA EL MANEJO EMPRESARIAL DE LOS SERVICIOS DE AGUA Y SANEAMIENTO (PDA) DEL AMAZONAS.

FECHA DE INICIACIÓN			PLAZO (Meses o días)	FECHA TERMINACIÓN DEL PLAZO		
DÍA	MES	AÑO		DÍA	MES	AÑO
23	09	2025	TRES (3) MESES	22	12	2025

APLICA PRÓRROGAS SI NO X

CONTRATO ADICIONAL No.	TIEMPO						CAUSALES
	DESDE			HASTA			
	DÍA	MES	AÑO	DÍA	MES	AÑO	
							ADICION DE PLAZO

APLICA SUSPENSIÓN Y AMPLIACIONES DE SUSPENSIÓN SI NO X

ACTAS No.	TIEMPO						CAUSALES
	DESDE			HASTA			
	DÍA	MES	AÑO	DÍA	MES	AÑO	

VALOR INICIAL DEL CONTRATO \$ 12.811.500,00

CONTRATO ADICIONAL No.	FECHA DE SUSCRIPCIÓN			VALOR
	DÍA	MES	AÑO	
Otrosí N°				

VALOR ACTUAL DEL CONTRATO	CONTRATISTA	SUPERVISOR
\$ 12.811.500,00	CESAR MAURICIO LUNA LEON	JHONNY FERNEY PINTO SERAFIN

En Leticia, a los 14 días del mes de ABRIL. De 2026 se reunieron el Contratista y Supervisor, con el fin de dejar constancia que el Contratista termino el objeto del contrato dentro del plazo de ejecución y términos establecidos. Anotando además que el Contratista NO SI X cumplió la afiliación y el pago al Sistema de Seguridad Social durante todo el tiempo de ejecución.

TRABAJOS EJECUTADOS

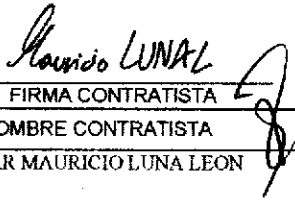
OBSERVACIONES DE LA INTERVENTORÍA SOBRE LOS TRABAJOS EJECUTADOS:


EL CONTRATISTA PRESENTO TODOS LOS PRODUCTOS OBJETO DEL CONTRATO Y SE ENCUENTRA EN EL DRIVE ASIGNADO PARA SU PRESENTACION.


TRABAJOS FALTANTES: NO APLICA

10. Según lo anterior, las partes se declaran a paz y salvo por todo concepto y manifiestan estar de acuerdo con lo estipulado en la presente acta.

11. Para constancia firman la presente acta los que en ella intervinieron a los	DIA	MES	AÑO	Asegurando que no ha omitido información y la consignada es veraz.
	14	04	2026	


FIRMA CONTRATISTA
NOMBRE CONTRATISTA
CESAR MAURICIO LUNA LEON


FIRMA SUPERVISOR
NOMBRE SUPERVISOR
JHONNY FERNEY PINTO SERAPIN


FIRMA ORDENADOR DEL GASTO
NOMBRE ORDENADOR DEL GASTO
WILSON ELIZALDE MUR

Original: Oficina Jurídica Departamental

Copia: Secretaria de Despacho

Copia: Tesorero Departamental



PAZ Y SALVO CONTRATISTAS

GOBERNACION DEL AMAZONAS NIT: 899999336-9	CODIGO	VERSION
NOMBRES Y APELLIDOS COMPLETOS CESAR MAURICIO LUNA LEON		IDENTIFICACION 1.094.906.354
SECRETARIA	DEPENDENCIA DONDE EJECUTO EL CONTRATO LETICIA	
FECHA TERMINACION DEL CONTRATO: 22/12/2025		No. CONTRATO: 2346-2025

RESPONSABLES

DEPENDENCIA	NOMBRES Y APELLIDOS	FIRMA
SUPERVISOR DEL CONTRATO	JHONY FERNEY PINTO SERAFIN	
GRUPO DE CONTABILIDAD Legalizaciones, Gastos de transporte y manutencion (contratista)	Luz Mery MUTOZ H.	

ELEMENTOS FALTANTES U OBLIGACIONES PENDIENTES (Relacionar con su respectivo valor)

FIRMA DEL CONTRATISTA

Nota: Anexar copia en el ultimo pago del contrato.

DATOS DEL APORTANTE						
TIPO	NÚMERO	NOMBRE APORTANTE		DIRECCIÓN	TELÉFONO	CORREO
CC	1094906354	CESAR MAURICIO LUNA LEON		Diagonal 8 # 5 -90	7410093	fmaoska@hotmail.com
FORMA PRESENTACIÓN	CLASE APORTANTE	NOMBRE SUCURSAL	CÓDIGO	DEPARTAMENTO	CIUDAD / MUNICIPIO	
ÚNICA	I - Independiente			CUNDINAMARCA	VILLETA	
EXONERADO PAGO PARAFISCALES Y SALUD						
NO						

DATOS DE LA PLANILLA						
PLANILLA ASOCIADA	FECHA PAGO ASOCIADA (DIA/MES/AÑO)	TIPO PLANILLA	FECHA PAGO (DIA/MES/AÑO)	NÚMERO PLANILLA	CANTIDAD	
					EMPLEADOS	UPC
					1	0
PERIODO SALUD	PERIODO PENSIONES				TOTAL A PAGAR	
2025-11	2025-11	I	03/12/2025	91450106	\$606.100	

TOTALES POR SUBSISTEMAS

TOTALES SALUD													
Código EPS	Nombre	NIT	Cotización Obligatoria	UPC Adicional	Incapacidades		Licencia Maternidad		Días Mora	Valor Mora Cotización	Valor Mora UPC	Total a Pagar	No. Afiliados
					No. Autorización	Valor	No. Autorización	Valor					
EPS008	Compensar EPS	860066942-7	230.000	0		0		0	0	0	0	230.000	1

TOTALES PENSIÓN													
Código AFP	Nombre	NIT	Cotización Obligatoria	Aporte Voluntario Afiliado	Aporte Voluntario Aportante	Aporte FSP - Solidaridad	Aporte FSP - Subsistencia	Días Mora	Valor Mora Cotización	Valor Mora FSP	Total a Pagar	No. Afiliados	
230201	Proteccion (ING + Proteccion)	800229739-0	294.400	0	0	0	0	0	0	0	294.400	1	

TOTALES RIESGOS LABORALES															
Código ARL	Nombre	NIT	Cotización Obligatoria	Incapacidades		Aportes Otros Sistemas	Valor Neto Cotización	Días Mora	Valor Mora Cotización	Subtotal Cotización	No. Radicado Saldo a Favor	Valor Saldo a Favor	Fondo Solidaridad	Total a Pagar	No. Afiliados
				No. Autorización	Valor										
14-23	Positiva Seguros	860011153-6	44.900				44.900	0	0	44.900			449	44.900	1

TOTALES CAJAS							
Código CCF	Nombre	NIT	Valor Aporte	Días Mora	Valor Mora Aporte	Total a Pagar	No. Afiliados
CCF24	Compensar Caja	860066942-7	36.800	0	0	36.800	1

TOTALES PARAFISCALES				
Valor Aporte	Días Mora	Valor Mora Aporte	Total a Pagar	No. Afiliados
SENA				
0	0	0	0	0
ICBF				
0	0	0	0	0
ESAP				
MEN				

TOTALES POR SUBSISTEMA			
Tipo Administradora	No. Administradoras Reportadas	Valor antes de IGE, LMA, IRP y Mora	Total a Pagar
Salud	1	230.000	230.000
Pensión	1	294.400	294.400
Riesgos Laborales	1	44.900	44.900
CCF	1	36.800	36.800
ESAP	0	0	0
ICBF	0	0	0
MEN	0	0	0
SENA	0	0	0
TOTALES	4	606.100	606.100

DATOS DEL APORTANTE						
TIPO	NÚMERO	NOMBRE APORTANTE		DIRECCIÓN	TELÉFONO	CORREO
CC	1094906354	CESAR MAURICIO LUNA LEON		Diagonal 8 # 5 -90	7410093	fmaoska@hotmail.com
FORMA PRESENTACIÓN	CLASE APORTANTE	NOMBRE SUCURSAL	CÓDIGO	DEPARTAMENTO	CIUDAD / MUNICIPIO	
ÚNICA	I - Independiente			CUNDINAMARCA	VILLETA	
						EXONERADO PAGO PARAFISCALES Y SALUD
						NO

DATOS DE LA PLANILLA							
PLANILLA ASOCIADA	FECHA PAGO ASOCIADA (DIA/MES/AÑO)	TIPO PLANILLA	FECHA PAGO (DIA/MES/AÑO)	NÚMERO PLANILLA	CANTIDAD		
					EMPLADOS	UPC	
					1	0	
PERIODO SALUD	PERIODO PENSIONES					TOTAL A PAGAR	
2025-11	2025-11	I	03/12/2025	91450106	\$606.100		

DETALLE POR COTIZANTE

INFORMACIÓN COTIZANTE				INFORMACIÓN NOVEDADES														PENSIÓN				SALUD			RIESGOS LABORALES			CCF			PARAFISCALES															
No.	Tipo	No. de identificación	Apellidos y Nombres	Cotizante	Subjeto	Exonerado	Com. exonerado	Exonerado	ING	RET	TDE	TAE	TOP	TAP	VBP	VBT	SILN	ISE	MA	MA	ASP	VCT	IRL	CORRECCIÓN	Cód. AFP	IBC AFP	Cotización	Voluntari o Afiliado	Voluntario Aportante	Fondo pensional de solidaridad	Fondo pensional de subsistencia	Cód. EPS	IBC EPS	Cotización / Valor UPC	Cód. ARL	IBC ARL	Clase de Riesgo	Cotización	Código CCF	IBC CCF	Aporte CCF	IBC otros parafiscales	Aporte SENA	Aporte ICBF	Aporte ESAP	Aporte MEN
1	CC	1094906354	LUNA LEON CESAR MAURICIO	59	0			N																	230201	1.840.000	294.400	0	0	0	0	EPS008	1.840.000	230.000	14-23	1.840.000	3	44.900	CCF24	1.840.000	36.800	0	0	0	0	0

PAGADA

DATOS DEL APORTANTE						
TIPO	NÚMERO	NOMBRE APORTANTE		DIRECCIÓN	TELÉFONO	CORREO
CC	1094906354	CESAR MAURICIO LUNA LEON		Diagonal 8 # 5 -90	7410093	fmaoska@hotmail.com
FORMA PRESENTACIÓN	CLASE APORTANTE	NOMBRE SUCURSAL	CÓDIGO	DEPARTAMENTO	CIUDAD / MUNICIPIO	
ÚNICA	I - Independiente			CUNDINAMARCA	VILLETA	
EXONERADO PAGO PARAFISCALES Y SALUD						
NO						

DATOS DE LA PLANILLA						
PLANILLA ASOCIADA	FECHA PAGO ASOCIADA (DIA/MES/AÑO)	TIPO PLANILLA	FECHA PAGO (DIA/MES/AÑO)	NÚMERO PLANILLA	CANTIDAD	
					EMPLEADOS	UPC
					1	0
PERIODO SALUD	PERIODO PENSIONES				TOTAL A PAGAR	
2025-12	2025-12	I	15/12/2025	92187801	\$469.000	

TOTALES POR SUBSISTEMAS

TOTALES SALUD													
Código EPS	Nombre	NIT	Cotización Obligatoria	UPC Adicional	Incapacidades		Licencia Maternidad		Días Mora	Valor Mora Cotización	Valor Mora UPC	Total a Pagar	No. Afiliados
					No. Autorización	Valor	No. Autorización	Valor					
EPS008	Compensar EPS	860066942-7	178.000	0		0		0	0	0	0	178.000	1

TOTALES PENSIÓN													
Código AFP	Nombre	NIT	Cotización Obligatoria	Aporte Voluntario Afiliado	Aporte Voluntario Aportante	Aporte FSP - Solidaridad	Aporte FSP - Subsistencia	Días Mora	Valor Mora Cotización	Valor Mora FSP	Total a Pagar	No. Afiliados	
230201	Proteccion (ING + Proteccion)	800229739-0	227.800	0	0	0	0	0	0	0	227.800	1	

TOTALES RIESGOS LABORALES															
Código ARL	Nombre	NIT	Cotización Obligatoria	Incapacidades		Aportes Otros Sistemas	Valor Neto Cotización	Días Mora	Valor Mora Cotización	Subtotal Cotización	No. Radicado Saldo a Favor	Valor Saldo a Favor	Fondo Solidaridad	Total a Pagar	No. Afiliados
				No. Autorización	Valor										
14-23	Positiva Seguros	860011153-6	34.700				34.700	0	0	34.700			347	34.700	1

TOTALES CAJAS							
Código CCF	Nombre	NIT	Valor Aporte	Días Mora	Valor Mora Aporte	Total a Pagar	No. Afiliados
CCF24	Compensar Caja	860066942-7	28.500	0	0	28.500	1

TOTALES PARAFISCALES				
Valor Aporte	Días Mora	Valor Mora Aporte	Total a Pagar	No. Afiliados
SENA				
0	0	0	0	0
ICBF				
0	0	0	0	0
ESAP				
MEN				

TOTALES POR SUBSISTEMA			
Tipo Administradora	No. Administradoras Reportadas	Valor antes de IGE, LMA, IRP y Mora	Total a Pagar
Salud	1	178.000	178.000
Pensión	1	227.800	227.800
Riesgos Laborales	1	34.700	34.700
CCF	1	28.500	28.500
ESAP	0	0	0
ICBF	0	0	0
MEN	0	0	0
SENA	0	0	0
TOTALES	4	469.000	469.000

DATOS DEL APORTANTE						
TIPO	NÚMERO	NOMBRE APORTANTE		DIRECCIÓN	TELÉFONO	CORREO
CC	1094906354	CESAR MAURICIO LUNA LEON		Diagonal 8 # 5 -90	7410093	fmaoska@hotmail.com
FORMA PRESENTACIÓN	CLASE APORTANTE	NOMBRE SUCURSAL	CÓDIGO	DEPARTAMENTO	CIUDAD / MUNICIPIO	
ÚNICA	I – Independiente			CUNDINAMARCA	VILLETA	

DATOS DE LA PLANILLA						
PLANILLA ASOCIADA	FECHA PAGO ASOCIADA (DIA/MES/AÑO)	TIPO PLANILLA	FECHA PAGO (DIA/MES/AÑO)	NÚMERO PLANILLA	CANTIDAD	
					EMPLADOS	UPC
					1	0
PERIODO SALUD	PERIODO PENSIONES	TOTAL A PAGAR				
2025-12	2025-12	\$469.000				

DETALLE POR COTIZANTE																																														
INFORMACIÓN COTIZANTE										INFORMACIÓN NOVEDADES								PENSIÓN				SALUD			RIESGOS LABORALES			CCF			PARAFISCALES															
No.	Tipo	No. de identificación	Apellidos y Nombres	Cotizante	Subjeto	Exonerado	Colom. exonerado	Exonerado	ING	RET	TDE	TAE	TDP	TAP	VBP	VBT	SILN	ISE	MA	MAA	ASAP	VCT	IRL	CORRECCIÓN	Cód. AFP	IBC AFP	Cotización	Voluntari o Afiliado	Voluntario Aportante	Fondo pensional de solidaridad	Fondo pensional de subsistencia	Cód. EPS	IBC EPS	Cotización / Valor UPC	Cód. ARL	IBC ARL	Clase de Riesgo	Cotización	Código CCF	IBC CCF	Aporte CCF	IBC otros parafiscales	Aporte SENA	Aporte ICBF	Aporte ESAP	Aporte MEN
1	CC	1094906354	LUNA LEON CESAR MAURICIO	59	0	N																		230201	1.423.500	227.800	0	0	0	0	EPS008	1.423.500	178.000	14-23	1.423.500	3	34.700	CCF24	1.423.500	28.500	0	0	0	0	0	

PAGADA