

INFORME DE ACTIVIDADES No.	4	FECHA INFORME	12-05-2026
DATOS BÁSICOS DEL CONTRATO			
No DEL CONTRATO Y FECHA	2626.2025 31 de Octubre del 2025		
VALOR DEL CONTRATO	VEINTE MILLONES CIENTO SESENTA MIL PESOS M/CTE. \$20.160.000 M/CTE		
CONTRATANTE	ALCALDÍA DE YOPAL		
CONTRATISTA	ANDRES JULIAN INOCENCIO DIAZ		
No. DE IDENTIFICACIÓN	1.007.704.044 DE YOPAL		
PLAZO DE EJECUCIÓN	SIETE (7) MESES SEIS (6) DÍAS		
SUPERVISOR	ELBA INES CARDOZO CAMARGO - SECRETARIA DE MEDIO AMBIENTE Y CAMBIO CLIMÁTICO		
FECHA DE INICIO	26 DE NOVIEMBRE DEL 2025		
FECHA DE TERMINACIÓN	30 DE JUNIO DEL 2026		
PERIODO DEL INFORME	DEL 1 DE FEBRERO DEL 2025 AL 28 DE FEBRERO DEL 2026		
OBJETO DEL CONTRATO	DESARROLLAR ACCIONES DE SILVICULTURA Y MONITOREO A LOS INDIVIDUOS ARBÓREOS ESTABLECIDOS EN EL ÁREA URBANA, PERIURBANA Y RURAL DEL MUNICIPIO DE YOPAL.		
ACTIVIDADES REALIZADAS EN EL PERIODO			

ACTIVIDAD No	EJECUCIÓN	EVIDENCIAS
1.RECOPIRAR Y SISTEMATIZAR LA INFORMACIÓN RELACIONADA CON LOS USUARIOS O PREDIOS QUE CUENTAN CON ÁREAS APTAS PARA LA SIEMBRA DE ESPECIES ARBÓREAS, IDENTIFICANDO SU UBICACIÓN, EXTENSIÓN, CONDICIONES DEL SUELO Y ESPECIES RECOMENDADAS EN EL ÁREA URBANA, PERIURBANA Y RURAL DEL MUNICIPIO DE YOPAL. PRODUCTO: UN (1) REGISTRO CONSOLIDADO DE USUARIOS Y ÁREAS POTENCIALES PARA	Durante el presente periodo de informe de actividades, se llevó a cabo la recopilación y sistematización de información relacionada con predios que cuentan con áreas aptas para el establecimiento de especies arbóreas. Es importante precisar que, en esta fase, las acciones se han enfocado exclusivamente en la identificación y planificación de sitios potenciales de siembra, teniendo en cuenta que las jornadas de plantación iniciarán posteriormente, en concordancia con las condiciones climáticas favorables para garantizar el adecuado desarrollo de los individuos arbóreos.	La anterior información se encuentra en el CD-ROM Las evidencias de esta actividad se



ACTIVIDAD No	EJECUCIÓN	EVIDENCIAS																																				
<p>LA PLANTACIÓN DE ESPECIES ARBÓREAS.</p> <p>EVIDENCIA: TABLA EN EXCEL QUE CONTENGA EL PRODUCTO A ENTREGAR'</p>	<p>A continuación, se relacionan algunos de los predios identificados.</p> <table border="1" data-bbox="525 480 1179 895"> <thead> <tr> <th colspan="6">PREDIOS QUE CUENTAN CON ÁREAS APTAS PARA LA SIEMBRA</th> </tr> <tr> <th>USUARIO</th> <th>UBICACIÓN</th> <th>EXTENSION</th> <th>CONDICIONES DE SUELO</th> <th>ESPECIES</th> <th>AREA</th> </tr> </thead> <tbody> <tr> <td>Mario Barrera</td> <td>restaurante don mario diagonal al comando de policia via sirivana</td> <td>1 Hectárea</td> <td>Suelo arenoso</td> <td>Flor amarillo - Flor morado</td> <td>Periurbana</td> </tr> <tr> <td>Hacienda Los Ocarros</td> <td>Vereda Punto Nuevo</td> <td>1 Hectárea</td> <td>Suelo arenoso</td> <td>Flor amarillo - Flor morado</td> <td>Periurbana</td> </tr> <tr> <td>Corredor Via Matepantano</td> <td>Vereda Matepantano</td> <td>1 hectárea</td> <td>Suelo arenoso</td> <td>Flor amarillo - Flor morado</td> <td>Periurbana</td> </tr> </tbody> </table>	PREDIOS QUE CUENTAN CON ÁREAS APTAS PARA LA SIEMBRA						USUARIO	UBICACIÓN	EXTENSION	CONDICIONES DE SUELO	ESPECIES	AREA	Mario Barrera	restaurante don mario diagonal al comando de policia via sirivana	1 Hectárea	Suelo arenoso	Flor amarillo - Flor morado	Periurbana	Hacienda Los Ocarros	Vereda Punto Nuevo	1 Hectárea	Suelo arenoso	Flor amarillo - Flor morado	Periurbana	Corredor Via Matepantano	Vereda Matepantano	1 hectárea	Suelo arenoso	Flor amarillo - Flor morado	Periurbana	<p>encuentran en el siguiente link: https://drive.google.com/drive/u/0/folders/1rP5iYWMNjKgK8p-18AvNI0liZzXombdQ</p>						
PREDIOS QUE CUENTAN CON ÁREAS APTAS PARA LA SIEMBRA																																						
USUARIO	UBICACIÓN	EXTENSION	CONDICIONES DE SUELO	ESPECIES	AREA																																	
Mario Barrera	restaurante don mario diagonal al comando de policia via sirivana	1 Hectárea	Suelo arenoso	Flor amarillo - Flor morado	Periurbana																																	
Hacienda Los Ocarros	Vereda Punto Nuevo	1 Hectárea	Suelo arenoso	Flor amarillo - Flor morado	Periurbana																																	
Corredor Via Matepantano	Vereda Matepantano	1 hectárea	Suelo arenoso	Flor amarillo - Flor morado	Periurbana																																	
<p>2. ESTABLECER MATRICES TÉCNICAS ORIENTADAS AL SEGUIMIENTO Y MONITOREO DE LOS INDIVIDUOS ARBÓREOS ESTABLECIDOS EN EL ÁREA URBANA, PERIURBANA Y RURAL DEL MUNICIPIO DE YOPAL, CON EL PROPÓSITO DE EVALUAR SU CRECIMIENTO, SUPERVIVENCIA, ESTADO FITOSANITARIO Y ADAPTACIÓN A LAS CONDICIONES AMBIENTALES LOCALES.</p> <p>PRODUCTO: UNA MATRIZ DE SEGUIMIENTO DE LOS INDIVIDUOS ARBÓREOS PLANTADOS.</p> <p>EVIDENCIA: REGISTRO TÉCNICO EN FORMATO EXCEL QUE CONTENGA EL PRODUCTO A ENTREGAR.</p>	<p>Durante el presente periodo de informe de actividades, se estableció una matriz técnica orientadas al seguimiento y monitoreo de los individuos arbóreos establecidos en la ZONA URBANA CAÑO SECO, municipio de Yopal, con el fin de evaluar su crecimiento, supervivencia, estado fitosanitario y adaptación a las condiciones ambientales locales.</p> <table border="1" data-bbox="525 1208 1179 1764"> <thead> <tr> <th>N°</th> <th>Nombre Común</th> <th>Altura Siembra (cm)</th> <th>Coordenadas</th> </tr> </thead> <tbody> <tr> <td>1</td> <td>Flor Amarillo</td> <td>56</td> <td>5°20'28.42"N72°23'55.91"W</td> </tr> <tr> <td>2</td> <td>Flor Amarillo</td> <td>128</td> <td>5°20'27.75"N72°23'55.41"W</td> </tr> <tr> <td>3</td> <td>Flor Amarillo</td> <td>110</td> <td>5°20'28.27"N72°23'55.82"W</td> </tr> <tr> <td>4</td> <td>Flor Amarillo</td> <td>122</td> <td>5°20'28.36"N72°23'56.07"W</td> </tr> <tr> <td>5</td> <td>Flor Amarillo</td> <td>30</td> <td>5°20'30.32"N72°23'57.39"W</td> </tr> <tr> <td>6</td> <td>Flor Amarillo</td> <td>49</td> <td>5°20'30.26"N72°23'57.36"W</td> </tr> <tr> <td>7</td> <td>Flor Amarillo</td> <td>150</td> <td>5°20'34.02"N72°23'59.73"W</td> </tr> <tr> <td>8</td> <td>Flor Amarillo</td> <td>27</td> <td>5°20'34.20"N72°23'59.86"W</td> </tr> </tbody> </table>	N°	Nombre Común	Altura Siembra (cm)	Coordenadas	1	Flor Amarillo	56	5°20'28.42"N72°23'55.91"W	2	Flor Amarillo	128	5°20'27.75"N72°23'55.41"W	3	Flor Amarillo	110	5°20'28.27"N72°23'55.82"W	4	Flor Amarillo	122	5°20'28.36"N72°23'56.07"W	5	Flor Amarillo	30	5°20'30.32"N72°23'57.39"W	6	Flor Amarillo	49	5°20'30.26"N72°23'57.36"W	7	Flor Amarillo	150	5°20'34.02"N72°23'59.73"W	8	Flor Amarillo	27	5°20'34.20"N72°23'59.86"W	<p>La anterior información se encuentra en el CD-ROM</p> <p>Las evidencias de esta actividad se encuentran en el siguiente link: https://drive.google.com/drive/u/0/folders/1srLtkMpQXtp1-J0KDSq8W6w315884pCV</p>
N°	Nombre Común	Altura Siembra (cm)	Coordenadas																																			
1	Flor Amarillo	56	5°20'28.42"N72°23'55.91"W																																			
2	Flor Amarillo	128	5°20'27.75"N72°23'55.41"W																																			
3	Flor Amarillo	110	5°20'28.27"N72°23'55.82"W																																			
4	Flor Amarillo	122	5°20'28.36"N72°23'56.07"W																																			
5	Flor Amarillo	30	5°20'30.32"N72°23'57.39"W																																			
6	Flor Amarillo	49	5°20'30.26"N72°23'57.36"W																																			
7	Flor Amarillo	150	5°20'34.02"N72°23'59.73"W																																			
8	Flor Amarillo	27	5°20'34.20"N72°23'59.86"W																																			

ACTIVIDAD No	EJECUCIÓN				EVIDENCIAS
	9	Flor Amarillo	56	5°20'34.36"N72°23'59.87"W	
	10	Flor Morado	225	5°20'34.02"N72°23'59.67"W	
	11	Flor Amarillo	24	5°20'34.48"N72°23'59.84"W	
	12	Flor Amarillo	48	5°20'34.52"N72°23'59.97"W	
	13	Flor Morado	150	5°20'34.75"N72°24'0.19"W	
	14	Flor Morado	270	5°20'34.83"N72°24'0.12"W	
	15	Flor Amarillo	210	5°20'34.80"N72°24'0.33"W	
	16	Flor Morado	240	5°20'35.58"N72°24'0.78"W	
	17	Flor Morado	110	5°20'36.37"N72°24'0.85"W	
	18	Flor Morado	112	5°20'36.42"N72°24'1.15"W	
	19	Flor Amarillo	130	5°20'36.46"N72°24'1.12"W	
	20	Flor Amarillo	115	5°20'36.90"N72°24'1.53"W	
	21	Flor Amarillo	148	5°20'41.17"N72°24'3.51"W	
	22	Flor Amarillo	128	5°20'41.15"N72°24'3.61"W	
	23	Flor Amarillo	165	5°20'41.22"N72°24'3.69"W	
	24	Flor Amarillo	116	5°20'41.67"N72°24'4.04"W	
	25	Flor Amarillo	164	5°20'41.73"N72°24'4.03"W	
	26	Flor Amarillo	145	5°20'41.89"N72°24'4.19"W	
<p>3. EFECTUAR LA LOCALIZACIÓN GEOGRÁFICA, ELABORACIÓN CARTOGRÁFICA Y REGISTRO FOTOGRÁFICO DE LOS INDIVIDUOS ARBÓREOS ESTABLECIDOS DENTRO DEL MARCO DE LA ESTRATEGIA DE ARBORIZACIÓN EN EL ÁREA URBANA, PERIURBANA Y</p>	<p>Durante el presente periodo de informe de actividades, se efectuó la cartografía y registro fotográfico de los individuos arbóreos establecidos dentro del marco de la estrategia de arborización en el área urbana, periurbana y rural del municipio de Yopal, se tomaron las coordenadas geográficas de la ubicación de los árboles establecidos en el marco de la estrategia de arborización</p>				<p>La anterior información se encuentra en el CD-ROM</p>




ACTIVIDAD No	EJECUCIÓN	EVIDENCIAS
<p>RURAL DEL MUNICIPIO DE YOPAL.</p> <p>PRODUCTO: UN (1) INFORME TÉCNICO CON LA INFORMACIÓN MENCIONADA ANTERIORMENTE EVIDENCIA: FORMATO DILIGENCIADOS ES3-F56</p>		<p>Las evidencias de esta actividad se encuentran en el siguiente link: https://drive.google.com/drive/u/0/folders/1A-iMuPyOJ9sW8DT95AItX2ytA-hr7No2</p>
<p>4.DESARROLLAR ACTIVIDADES FORESTALES, MEDIANTE LA IMPLEMENTACIÓN DE ACCIONES DE SIEMBRA, RESIEMBRA, EN ÁREAS PRIORIZADAS DEL ÁREA URBANA, PERIURBANA Y RURAL DEL MUNICIPIO DE YOPAL</p> <p>PRODUCTO: UN (1) INFORMES TÉCNICOS CON REGISTRO FOTOGRÁFICO DE LAS JORNADAS TÉCNICAS DE SIEMBRA REALIZADAS.</p> <p>EVIDENCIA: FORMATO DILIGENCIADOS ES3-F56</p>	<p>Durante el periodo a cobrar se efectuó jornadas de verificación de siembra y resiembra de especies arbóreas en áreas prioritarias (urbanas, periurbanas y rurales) del municipio de Yopal. A continuación, se detallan labores y áreas:</p> <p>En la zona urbana - caño seco, se verificó que se tiene que resembrar 4 plantas debido a la época climática, aún no es viable realizar dichas actividades.</p> <ul style="list-style-type: none"> • Verificación de árboles a resembrar en la zona urbana de Yopal, ubicación caño seco 	<p>La anterior información se encuentra en el CD-ROM</p> <p>Las evidencias de esta actividad se encuentran en el siguiente link: https://drive.google.com/drive/u/0/folders/1uCzxsLIWgbENzX-wlYSanp5-sdwEQK</p>
<p>5.REALIZAR LAS ACTIVIDADES DE MANTENIMIENTO SILVICULTURAL A LOS INDIVIDUOS ARBÓREOS ESTABLECIDOS EN EL ÁREA URBANA, PERIURBANA Y RURAL DEL MUNICIPIO DE YOPAL, QUE INCLUYAN</p>	<p>Durante el presente periodo de informe de actividades, se ejecutaron labores de mantenimiento silvicultural a los individuos arbóreos establecidos en las zonas de intervención. Las actividades incluyeron el ploteo (limpieza alrededor de la base del árbol),</p>	

②

ACTIVIDAD No	EJECUCIÓN	EVIDENCIAS
<p>LABORES DE PLATEO, APORCADO, PODA, TUTORADO (EN CASO DE SER NECESARIO) CON EL PROPÓSITO DE GARANTIZAR SU ADECUADO DESARROLLO Y SUPERVIVENCIA.</p> <p>PRODUCTO: UN (1) INFORME TÉCNICO CON REGISTRO FOTOGRÁFICO DE LAS LABORES REALIZADAS.</p> <p>EVIDENCIA: REGISTRO FOTOGRÁFICO</p>	<p>aporcado, poda de formación y el ajuste de tutorado en los casos donde fue necesario para corregir el crecimiento.</p> <p>LABORES DE MANTENIMIENTO SILVICULTURAL EN CAÑO SECO</p> <p>1. Antes de intervenir, se realiza un recorrido técnico para evaluar el éxito del establecimiento inicial. Se categorizan los individuos no supervivientes según la causa del deceso:</p> <ul style="list-style-type: none"> ● Estrés hídrico: Falta de hidratación o incapacidad de las raíces para absorber agua. ● Fitofagia y Plagas: Ataque de insectos o patógenos que superaron la resistencia de la plántula. ● Competencia Interespecifica: Crecimiento excesivo de malezas o especies invasoras que limitaron el acceso a la luz y nutrientes.  <p>2. Garantía de Supervivencia (Resiembra): Se realiza una revisión del terreno para sustituir las bajas. Esto asegura que no queden "huecos" en el diseño original, manteniendo la densidad necesaria para que el corredor biológico funcione como un escudo verde continuo y efectivo.</p>	<p>La anterior información se encuentra en el CD-ROM</p> <p>Las evidencias de esta actividad se encuentran en el siguiente link: https://drive.google.com/drive/u/0/folders/1PlvKCAAnUGU15s0qZBxRSypPUkawNweVR</p>

Dirección y Protección (Poda): Se interviene físicamente en el crecimiento de cada individuo. Con la poda de formación se garantiza que los árboles crezcan con una estructura fuerte y vertical, mientras que con la poda sanitaria se establece un cordón de seguridad biológica, eliminando focos de enfermedad antes de que afecten a toda la plantación.



3. Limpieza


En esta actividad, se retiró la maleza o vegetación invasora que crece alrededor de los árboles sembrados.



4. Plateo


En esta labor, limpie de forma circular la base de cada árbol (formando un "plato" de suelo limpio, usualmente de 60 a 100 cm de diámetro).

3

ACTIVIDAD No	EJECUCIÓN	EVIDENCIAS
		

ACREDITACIÓN PAGOS APORTES A LOS SISTEMAS DE SEGURIDAD SOCIAL			
Tipo de aporte	Planilla N°	Mes al que corresponde el aporte	Valor Pagado
SALUD	4649282648	febrero	218.900
PENSION	4649282648	febrero	280.200
ARL	4649282648	febrero	42.700
SALUD	4649355955	marzo	218.900
PENSION	4649355955	marzo	280.200
ARL	4649355955	marzo	42.700

DECLARACIÓN : Manifiesto que he cumplido con las obligaciones derivadas del contrato y que las actividades mencionadas en el presente informe corresponden a las labores efectivamente desarrolladas en el periodo indicado, declarando que seré responsable por las afirmaciones contenidas en el presente documento, que sirve como soporte para certificar el cumplimiento del objeto del contrato.

OBSERVACIONES Y/O ANEXOS	<ul style="list-style-type: none"> • SE ANEXA RUT • SE ANEXA PLANILLA DE SEGURIDAD SOCIAL • SE ANEXA CD ROOM • SE ANEXA CERTIFICADO PQRSD
Nombre Contratista: ANDRES JULIAN INOCENCIO DIAZ Identificación: 1.007.704.044 DE YOPAL	Firma: 

④



CERTIFICACIÓN DE CUMPLIMIENTO DE EJECUCIÓN DE ACTIVIDADES

ELBA INES CARDOZO CAMARGO, identificado con la cédula de ciudadanía No.46.362.275, actuando en mi calidad de supervisor del Contrato descrito al inicio del presente documento, certifico que de acuerdo con las obligaciones pactadas en el contrato, el contratista ha cumplido con la ejecución de cada una de las actividades del contrato, tal y como se describe en el presente informe.

Así mismo certifico que el (la) contratista se encuentra al día con los aportes al Sistema de Seguridad Social Integral de conformidad con la normatividad que rige la materia, tal y como se acredita en los soportes de liquidación de planilla y pago que se anexan para realizar el pago del acta parcial, No. 4 del contrato 2626.2025, los cuales han sido verificados por el suscrito.

Por lo tanto, se solicita a la Secretaría de Hacienda hacer el pago correspondiente al contratista.

Nota: Este campo aplica siempre y cuando exista un contrato de apoyo a la supervisión, de lo contrario no diligenciar

FIRMA

FIRMA

NOMBRE:

NOMBRE: ELBA INES CARDOZO CAMARGO

CARGO:

CARGO: SECRETARIA DE MEDIO AMBIENTE Y CAMBIO CLIMÁTICO

APOYO A LA SUPERVISIÓN

SUPERVISOR DEL CONTRATO

*Realicé seguimiento a las actividades.
Yaley Qsf.*






CERTIFICACIÓN

1200.120.75

**LA SECRETARIA GENERAL A TRAVES DEL PROGRAMA DE ATENCION AL
CIUDADANO**

Que el señor (a) **ANDRES JULIAN INOCENCIO DIAZ**, identificado (a) con cédula de ciudadanía No **1007704044** adscrito (a) a la **SECRETARIA DE MEDIO AMBIENTE Y CAMBIO CLIMATICO** número de contrato **2626-2026** se encuentra a paz y salvo desde el 26 de noviembre de 2025 al 28 de febrero de 2026, no cuenta con usuario QFdocument.



Fuente: Herramienta QFDocument / Anexo pantallazo

Nota: Se aclara que a la fecha no se evidencian PQRSD para ese periodo, se informa que es responsabilidad del contratista o funcionario el manejo del usuario.

La presente se expide a solicitud del interesado(a), a los diez (10) días del mes de marzo del 2026



Diego Armando Fonseca Silva

Diego Armando Fonseca Silva
Técnico Contratado

DAHIANA MELIZA HERRERA QUIJANO
PROFESIONAL UNIVERSITARIO GRADO-04

TELEFONO CONMUTADOR (60 + 8) 6345913

Marque según corresponda: Dependencias Palacio Municipal opción 1, Sedes Externas opción 2

DIAGONAL 15 N° 15-21 YOPAL – CASANARE Código Postal 850001

CÓDIGO: AP4-F13

VERSIÓN: 11

FECHA DE APROBACIÓN: 26/09/2024

www.yopal-casanare.gov.co Email: contactenos@yopal-casanare.gov.co




CERTIFICACIÓN PERSONAL

Yo, ANDRES JULIAN INOCENCIO DIAZ, identificado(a) con cédula de ciudadanía No.1.007.704.044, expedida en Yopal- Casanare, manifiesto, bajo la gravedad de juramento, que una vez revisadas las responsabilidades y obligaciones registradas en el Registro Único Tributario (RUT), certifico que no me encuentro registrado(a) con la obligación a "Facturar", de conformidad con la normatividad vigente expedida por la Dirección de Impuestos y Aduanas Nacionales – DIAN.

Para constancia de lo anterior, **adjunto copia del RUT descargado de la plataforma de la DIAN mes a mes, donde se refleja dicha información.**

Se expide la presente certificación de manera personal y voluntaria, para los fines que estime convenientes.

En Yopal - Casanare, a los 12 días del mes de Mayo de 2026.



ANDRES JULIAN INOCENCIO DIAZ
C.C. 1.007.704.044

2. Concepto 0 2 Actualización

4. Número de formulario

141250996292



(415)7707212489984(8020) 000014125099629 2

5. Número de Identificación Tributaria (NIT)

1 0 0 7 7 0 4 0 4 4

6. DV

2

12. Dirección seccional

Impuestos y Aduanas de Yopal

14. Buzón electrónico

4 4

IDENTIFICACIÓN

24. Tipo de contribuyente

Persona natural o sucesión ilíquida

25. Tipo de documento

Cédula de Ciudadanía

1 3

26. Número de Identificación

1 0 0 7 7 0 4 0 4 4

Lugar de expedición

COLOMBIA

28. País

1 6 9

29. Departamento

Casanare

8 5

30. Ciudad/Municipio

Yopal

0 0 1

31. Primer apellido

INOCENCIO

32. Segundo apellido

DIAZ

33. Primer nombre

ANDRES

34. Otros nombres

JULIAN

35. Razón social

36. Nombre comercial

37. Sigla

UBICACIÓN

38. País

COLOMBIA

1 6 9

39. Departamento

Casanare

8 5

40. Ciudad/Municipio

Yopal

0 0 1

41. Dirección principal

CL 17 No 38-33

42. Correo electrónico

andresinocencio5622@hotmail.com

43. Código postal

44. Teléfono 1

3 1 0 8 4 2 3 4 3 1

45. Teléfono 2

3 2 0 3 6 9 8 5 1 0

CLASIFICACIÓN

Actividad económica

Ocupación

Actividad principal

46. Código

47. Fecha inicio actividad

Actividad secundaria

48. Código

49. Fecha inicio actividad

Otras actividades

50. Código

1 2

51. Código

52. Número establecimientos

8 2 9 9

2 0 2 4 1 0 0 1

Responsabilidades, Calidades y Atributos

53. Código 1 2 3 4 5 6 7 8 9 10 11 12 13 14 15 16 17 18 19 20 21 22 23 24 25 26

49 - No responsable de IVA

DOCUMENTO SIN EFECTOS

USUARIOS ADUANEROS

54. Código 1 2 3 4 5 6 7 8 9 10 11 12 13 14 15 16 17 18 19 20

Exportadores

55. Forma 56. Tipo Servicio 1 2 3 57. Modo 58. CPC

IMPORTANTE: Sin perjuicio de las actualizaciones a que haya lugar, la inscripción en el Registro Único Tributario -RUT-, tendrá vigencia indefinida y en consecuencia no se exigirá su renovación

Para uso exclusivo de la DIAN

59. Anexos

SI

NO

60. No. de Folios:

0

61. Fecha

2026-05-11 / 04:04:34PM

La información suministrada a través del formulario oficial de inscripción, actualización, suspensión y cancelación del Registro Único Tributario (RUT), deberá ser exacta y veraz, en caso de constatar inexactitud en alguno de los datos suministrados se adelantarán los procedimientos administrativos sancionatorios o de suspensión, según el caso, Parágrafo del artículo 1.6.1.2.6 del Decreto 1625 del 2016. De igual manera al formalizar el trámite el usuario fue informado y acepta la política de tratamiento de datos ley 1581 de 2012.

Firma del solicitante:

Sin perjuicio de las verificaciones que la DIAN realice.

Firma autorizada:

984. Nombre INOCENCIO DIAZ ANDRES JULIAN

985. Cargo CONTRIBUYENTE