



**INFORME DE SUPERVISIÓN Y EVALUACIÓN DEL CONTRATISTA DEL CONTRATO DE  
PRESTACIÓN DE SERVICIOS DE APOYO A LA GESTIÓN No. 0897.2025**

**1. ASPECTOS GENERALES DEL CONTRATO**

<b>Contratista</b>	SALMA YESENIA ROJAS MARTA
<b>Identificación</b>	1007023257
<b>Fecha de suscripción del Contrato</b>	24 de febrero de 2025
<b>Objeto</b>	"IDENTIFICAR Y CARACTERIZAR A TRAVÉS DE UN (1) TÉCNICOS PREDIOS POTENCIALES EN LOS CORREGIMIENTOS DE LA CHAPARRERA, MORICHAL PARA INICIAR ACCIONES DE CONSERVACIÓN Y RESTAURACIÓN EN ÁREAS DEGRADADAS DE ECOSISTEMAS ESTRATÉGICOS Y REALIZAR CONTROL Y SEGUIMIENTO DE LOS RECURSOS NATURALES EN LAS COMUNAS V, VI, VII DEL MUNICIPIO DE YOPAL"
<b>Plazo de Ejecución</b>	7 MESES
<b>Fecha de Iniciación</b>	28 DE FEBRERO DE 2025
<b>Fecha de Finalización</b>	27 DE SEPTIEMBRE DE 2025

**2. ESTADO FINANCIERO DEL CONTRATO**

<b>Valor total del Contrato</b>	DIECINUEVE MILLONES SEISCIENTOS MIL PESOS M/CTE (\$19.600.000.00)
<b>Valor ejecutado (a la fecha de este informe)</b>	DIECINUEVE MILLONES SEISCIENTOS MIL PESOS M/CTE (\$19.600.000.00)
<b>Valor faltante por ejecutar / Valor pendiente por pagar</b>	0
<b>Porcentaje de Ejecución</b>	100%
<b>Porcentaje por Ejecutar</b>	0
<b>Estado de la Garantía</b>	N/A
<b>Matriz de Riesgos del Contrato</b>	Sin afectación.

**3. CONCEPTO SOBRE EL CUMPLIMIENTO DEL CONTRATO**

**3.1 BIENES, SERVICIOS U OBRA RECIBIDOS A SATISFACCIÓN**

1. Certifico que, de acuerdo con las obligaciones pactadas en el contrato, el(la) contratista cumplió a cabalidad con la totalidad de los productos del contrato o actividades del contrato, tal y como consta en los informes de actividades revisados y aprobados durante la ejecución del contrato y relacionados a continuación:




Actividad	Evidencias o Soportes
<p>Realizar mesas de trabajo con los diferentes actores de los corregimientos de la chaparrera, morichal del municipio de Yopal, para la implementación de acciones frente al cambio climático brindando recuperación a las posibles afectaciones de los recursos naturales (agua, aire y suelo) presentes en el municipio de Yopal.</p> <p><b>Producto:</b> diez (10) mesas de participación con los actores involucrados.</p>	<p>Durante el plazo de ejecución del contrato, el contratista programó y participó en distintas mesas de trabajo con distintos actores involucrados de los corregimientos de la Chaparrera y Morichal con el fin de articular acciones frente al cambio climático enfocado en la restauración y conservación de los recursos naturales, de lo cual se obtuvo un cumplimiento satisfactorio de dicha actividad.</p> <p><b>Periodo 1 comprendido del 28 de febrero hasta el 27 de marzo de 2025.</b></p> <p>Durante el periodo de ejecución 1 se llevaron a cabo 4 mesas de trabajo con el fin de socializar con la comunidad de algunas veredas del corregimiento de Morichal y la Chaparrera las actividades a realizar durante la ejecución del presente contrato.</p> <p><b>Evidencias</b> o <b>soportes:</b>  <a href="https://drive.google.com/drive/folders/1Vz_H6SDewk7BrvLNijonrm6equnEAW4N">https://drive.google.com/drive/folders/1Vz_H6SDewk7BrvLNijonrm6equnEAW4N</a></p> <p><b>Periodo 2 comprendido del 28 de marzo hasta el 27 de abril de 2025.</b></p> <p>Durante el periodo de ejecución 2 no se llevaron a cabo mesas de trabajo, puesto que con las que se realizaron en el periodo anterior, se procedió a realizar la actividad 2, la cual se trataba de visitas técnicas.</p> <p><b>Evidencias</b> o <b>soportes:</b>  <a href="https://drive.google.com/drive/folders/1z74pIB8UmGlcwdsIEenMI383mFC0dZa-">https://drive.google.com/drive/folders/1z74pIB8UmGlcwdsIEenMI383mFC0dZa-</a></p> <p><b>Periodo 3 comprendido del 28 de abril hasta el 27 de mayo de 2025.</b></p> <p>Durante el periodo de ejecución 3 se llevaron a cabo 6 mesas de trabajo en donde se socializa con los participantes las distintas actividades a realizar en dichas veredas, teniendo en cuenta de igual manera la importancia de la conservación y restauración ecológica.</p> <p><b>Evidencias</b> o <b>soportes:</b>  <a href="https://drive.google.com/drive/folders/1kluPuk4tOjKqAAZJFqiZzTussJ0sf6f">https://drive.google.com/drive/folders/1kluPuk4tOjKqAAZJFqiZzTussJ0sf6f</a></p> <p><b>Periodo 4 comprendido del 28 de mayo hasta el 27 de junio de 2025.</b></p> <p>Durante el periodo de ejecución 4 no se llevaron a cabo mesas de trabajo, ya que se estaba cumpliendo con otras actividades del contrato relacionadas con esta actividad.</p> <p><b>Evidencias</b> o <b>soportes:</b>  <a href="https://drive.google.com/drive/folders/1n-LizO1d12f3o32eJnlb98Ht25dVcG7t">https://drive.google.com/drive/folders/1n-LizO1d12f3o32eJnlb98Ht25dVcG7t</a></p>



	<p><b>Periodo 5 comprendido del 28 de junio hasta el 27 de julio de 2025.</b> Durante el periodo de ejecución 1 se llevó a cabo 1 mesa de trabajo con el fin de socializar con la comunidad las actividades a realizar durante la ejecución del presente contrato. <b>Evidencias</b> o <b>soportes:</b> <a href="https://drive.google.com/drive/folders/1RbiHmr46v0byidamqeMg4u7X4JpOBEXi">https://drive.google.com/drive/folders/1RbiHmr46v0byidamqeMg4u7X4JpOBEXi</a></p> <p><b>Periodo 6 comprendido del 28 de julio hasta el 27 de agosto de 2025.</b> Durante el periodo de ejecución 6 se llevaron a cabo 2 mesas de trabajo con el fin de socializar con la comunidad las actividades a realizar durante la ejecución del presente contrato, también la importancia de la conservación y restauración ecológica. <b>Evidencias</b> o <b>soportes:</b> <a href="https://drive.google.com/drive/folders/1rczVMWXbMC8ECvX7LFJipuF_hA5yl_Pd">https://drive.google.com/drive/folders/1rczVMWXbMC8ECvX7LFJipuF_hA5yl_Pd</a></p> <p><b>Periodo 7 comprendido del 28 de agosto hasta el 27 de septiembre de 2025.</b> Durante el periodo de ejecución 7 no se llevaron a cabo mesas de trabajo, ya que a lo largo del contrato se logró reunir en varias ocasiones con actores involucrados de los corregimientos de la Chaparrera y Morichal. <b>Evidencias o soportes:</b> N/A <b>Soporte:</b> Informes de actividades 1, 2, 3, 4, 5, 6 y 7 los cuales reposan en la carpeta 0897 - 2025</p>
<p>Elaborar la cartografía socio ambiental basada en la guía de monitoreo y procesos de restauración ecológica aplicado en ecosistemas terrestres en los corregimientos de la chaparrera, morichal del municipio de Yopal. <b>Producto:</b> un (1) documento técnico con el desarrollo de mínimo 22 visitas técnicas e implementación de formato de priorización de áreas potenciales a restaurar y/o conservación.</p>	<p>Durante el plazo de ejecución del contrato, el contratista efectuó 22 visitas técnicas en las veredas de los corregimientos correspondientes, elaborando la cartografía socioambiental de dichos predios priorizados. <b>Periodo 1 comprendido del 28 de febrero hasta el 27 de marzo de 2025.</b> Durante el periodo de ejecución 1 no se realizaron visitas técnicas, ya que primero se realizaron los acercamientos con presidentes y propietarios para ver el interés y la disponibilidad de ellos para realizar estas mismas. <b>Evidencias</b> o <b>soportes:</b> <a href="https://drive.google.com/drive/folders/1_XMN5EKGq0N88JKPRk79rhrSvVIQuHyZ">https://drive.google.com/drive/folders/1_XMN5EKGq0N88JKPRk79rhrSvVIQuHyZ</a></p> <p><b>Periodo 2 comprendido del 28 de marzo hasta el 27 de abril de 2025.</b> Durante el periodo de ejecución 2 se realizaron 4 visitas técnicas en el corregimiento de Morichal, en donde se</p>



*[Handwritten signature]*



priorizaron áreas potenciales a restaurar y/o conservación, realizando caracterizaciones socioambientales, obteniendo información geográfica para la realización de cartografía socioambiental de cada predio priorizado.

**Evidencias** o **soportes:**  
[https://drive.google.com/drive/folders/1EF6Fo6zCLUJFfj3eIPbZ0FUKmYohxj\\_](https://drive.google.com/drive/folders/1EF6Fo6zCLUJFfj3eIPbZ0FUKmYohxj_)

**Periodo 3 comprendido del 28 de abril hasta el 27 de mayo de 2025.**

Durante el periodo de ejecución 3 se realizaron 4 visitas técnicas en el corregimiento de Morichal en donde se priorizaron áreas potenciales a restaurar y/o conservación, realizando caracterizaciones socioambientales, obteniendo información geográfica para la realización de cartografía socioambiental de cada predio priorizado.

**Evidencias** o **soportes:**  
[https://drive.google.com/drive/folders/1Gv\\_Q7-S8ArhKVG5IcJg41J5BtHirHaxO](https://drive.google.com/drive/folders/1Gv_Q7-S8ArhKVG5IcJg41J5BtHirHaxO)

**Periodo 4 comprendido del 28 de mayo hasta el 27 de junio de 2025.**

Durante el periodo de ejecución 4 se realizaron 3 visitas técnicas en el corregimiento de Morichal en donde se priorizaron áreas potenciales a restaurar y/o conservación, realizando caracterizaciones socioambientales, obteniendo información geográfica para la realización de cartografía socioambiental de cada predio priorizado.

**Evidencias** o **soportes:**  
<https://drive.google.com/drive/folders/1-yDqAtFUiYR9xzAodUUTksBxiDYmcSNS>

**Periodo 5 comprendido del 28 de junio hasta el 27 de julio de 2025.**

Durante el periodo de ejecución 5 se realizaron 6 visitas técnicas en el corregimiento de la Chaparrera en donde se priorizaron áreas potenciales a restaurar y/o conservación, realizando caracterizaciones socioambientales, obteniendo información geográfica para la realización de cartografía socioambiental de cada predio priorizado.

**Evidencias** o **soportes:**  
<https://drive.google.com/drive/folders/16DQdDMf6Ozc4gYrd9b7s3IVR61qVnXpE>

**Periodo 6 comprendido del 28 de julio hasta el 27 de agosto de 2025.**

Durante el periodo de ejecución 6 se realizaron 3 visitas técnicas en el corregimiento de Morichal y la Chaparrera en donde se priorizaron áreas potenciales a restaurar y/o conservación, realizando caracterizaciones socio





	<p>ambientales, obteniendo información geográfica para la realización de cartografía socioambiental de cada predio priorizado.</p> <p><b>Evidencias</b> o <b>soportes:</b>  <a href="https://drive.google.com/drive/folders/12O7ubCQ5kOJpQFn2csT1OkX0leZcrU1c">https://drive.google.com/drive/folders/12O7ubCQ5kOJpQFn2csT1OkX0leZcrU1c</a></p> <p><b>Periodo 7 comprendido del 28 de agosto hasta el 27 de septiembre de 2025.</b>                  Durante el periodo de ejecución 7 se realizaron 2 visitas técnicas en el corregimiento de la Chaparrera en donde se priorizaron áreas potenciales a restaurar y/o conservación, realizando caracterizaciones socioambientales, obteniendo información geográfica para la realización de cartografía socioambiental de cada predio priorizado.</p> <p><b>Evidencias</b> o <b>soportes:</b>  <a href="https://drive.google.com/drive/folders/1rzetsbWEcgTN4kxhKqjb4jE3sF4bpOlw">https://drive.google.com/drive/folders/1rzetsbWEcgTN4kxhKqjb4jE3sF4bpOlw</a></p> <p><b>Soporte:</b> Informes de actividades 1, 2, 3, 4, 5, 6 y 7 los cuales reposan en la carpeta 0897 - 2025</p>
<p>Brindar asistencia técnica requerida ambiental en buenas prácticas agropecuarias, gestión del cambio climático - gases de efecto invernadero y recurso hídrico en los corregimientos de la chaparrera, morichal del municipio de Yopal.</p> <p><b>Producto:</b> un (1) documento técnico donde se evidencie el desarrollo de mínimo 65 asistencias técnicas en las áreas de los predios y/o zonas priorizadas.</p>	<p>Durante el plazo de ejecución del contrato, el contratista brindó 67 asistencias técnicas en las áreas de los predios y/o zonas priorizadas, enfatizando en temas ambientales relacionados con buenas prácticas agropecuarias, gestión del cambio climático y recurso hídrico.</p> <p><b>Periodo 1 comprendido del 28 de febrero hasta el 27 de marzo de 2025.</b>                  Durante el periodo de ejecución 1 no se realizaron asistencias técnicas, puesto que en este periodo lo que se realizó fue el primer acercamiento con los propietarios para saber los interesados en ser parte de conservación o restauración de áreas degradadas.</p> <p><b>Evidencias</b> o <b>soportes:</b>  <a href="https://drive.google.com/drive/folders/1_96P-kLehcqM_QcCHd6ORNypslbMXoDN">https://drive.google.com/drive/folders/1_96P-kLehcqM_QcCHd6ORNypslbMXoDN</a></p> <p><b>Periodo 2 comprendido del 28 de marzo hasta el 27 de abril de 2025.</b>                  Durante el periodo de ejecución 2 se realizaron 4 asistencias técnicas en los predios priorizados, en donde a través de talleres, dinámicas, entre otros se les enseñó a los propietarios la importancia de las buenas prácticas agropecuarias, gestión del cambio climático - gases de efecto invernadero y recurso hídrico, obteniendo un aumento en sus capacidades y conocimientos.</p>



*[Handwritten signature]*



	<p><b>Evidencias</b> o <b>soportes:</b>  <a href="https://drive.google.com/drive/folders/1rs5jUJUcU_Ti2T0qD137KpHY64u8EXcW">https://drive.google.com/drive/folders/1rs5jUJUcU_Ti2T0qD137KpHY64u8EXcW</a></p> <p><b>Periodo 3 comprendido del 28 de abril hasta el 27 de mayo de 2025.</b>                  Durante el periodo de ejecución 3 se realizaron 8 asistencias técnicas dirigidas a los propietarios de los predios seleccionados. Mediante capacitaciones, demostraciones en campo y diversas dinámicas formativas, los propietarios recibieron orientación sobre la importancia de adoptar buenas prácticas agropecuarias y mejorar la gestión climática en temas de GEI y manejo del agua. Estas acciones contribuyeron significativamente al incremento de sus competencias y niveles de comprensión.</p> <p><b>Evidencias</b> o <b>soportes:</b>  <a href="https://drive.google.com/drive/folders/15VXzIXgot9p85DAGzs48IUYpY8QwrXy2">https://drive.google.com/drive/folders/15VXzIXgot9p85DAGzs48IUYpY8QwrXy2</a></p> <p><b>Periodo 4 comprendido del 28 de mayo hasta el 27 de junio de 2025.</b>                  Durante el periodo de ejecución 4 se realizaron 11 asistencias técnicas a los propietarios de los predios priorizados utilizando talleres interactivos, conversatorios y actividades de aprendizaje, se brindó formación a los propietarios respecto al valor de las buenas prácticas agropecuarias, la mitigación de gases de efecto invernadero y la conservación del recurso hídrico. Esto permitió un notable avance en su desarrollo técnico y ambiental.</p> <p><b>Evidencias</b> o <b>soportes:</b>  <a href="https://drive.google.com/drive/folders/1eomki0t4fJdlbdaAOzUHZFo5LcNfNVu6">https://drive.google.com/drive/folders/1eomki0t4fJdlbdaAOzUHZFo5LcNfNVu6</a></p> <p><b>Periodo 5 comprendido del 28 de junio hasta el 27 de julio de 2025.</b>                  Durante el periodo de ejecución 5 se realizaron 8 asistencias técnicas a los propietarios de los predios priorizados enfocadas en fortalecer la gestión productiva y ambiental de los propietarios. Mediante sesiones prácticas en campo, análisis de casos, se abordaron temas como el manejo sostenible del suelo, la reducción de emisiones asociadas a la actividad agropecuaria y la protección de fuentes hídricas. Estas actividades permitieron que los participantes comprendieran mejor el impacto de sus prácticas diarias y adoptarán medidas más responsables.</p> <p><b>Evidencias</b> o <b>soportes:</b>  <a href="https://drive.google.com/drive/folders/13CXdL4QI5fQ0_QBEGRfuq94i43K3cXOH">https://drive.google.com/drive/folders/13CXdL4QI5fQ0_QBEGRfuq94i43K3cXOH</a></p>
--	--



*[Handwritten signature]*



	<p><b>Periodo 6 comprendido del 28 de julio hasta el 27 de agosto de 2025.</b> Durante el periodo de ejecución 6 se realizaron 11 asistencias técnicas a los propietarios de los predios priorizados a través de demostraciones sobre técnicas de conservación, evaluaciones de riesgo climático y ejercicios participativos sobre eficiencia en el uso del agua. Los propietarios ampliaron su entendimiento sobre cómo optimizar sus sistemas productivos sin comprometer los recursos naturales.</p> <p><b>Evidencias</b> o <b>soportes:</b> <a href="https://drive.google.com/drive/folders/1J5MSmj0hWTXE9QR2sdNmczYt1VJnjC2w">https://drive.google.com/drive/folders/1J5MSmj0hWTXE9QR2sdNmczYt1VJnjC2w</a></p> <p><b>Periodo 7 comprendido del 28 de agosto hasta el 27 de septiembre de 2025.</b> Durante el periodo de ejecución 7 se realizaron 25 asistencias técnicas a los propietarios orientados a fortalecer la resiliencia de los predios priorizados frente al cambio climático. En estas jornadas se trabajó en la identificación de prácticas que disminuyen la huella ambiental, la correcta gestión de residuos agropecuarios y la implementación de acciones para conservar la calidad y disponibilidad del recurso hídrico. Gracias a este proceso, los propietarios adquirieron herramientas para tomar decisiones más informadas y sostenibles.</p> <p><b>Evidencias</b> o <b>soportes:</b> <a href="https://drive.google.com/drive/folders/1cicglC1X7xDQqN3bBNPBwvhPqGwXRQ2f">https://drive.google.com/drive/folders/1cicglC1X7xDQqN3bBNPBwvhPqGwXRQ2f</a> <b>Soporte:</b> Informes de actividades 1, 2, 3, 4, 5, 6 y 7 los cuales reposan en la carpeta 0897 - 2025</p>
<p>Establecer acciones y/o medidas de restauración, dentro de los predios priorizados en los corregimientos de la chaparrera, morichal del municipio de Yopal promoviendo la conservación de los recursos naturales y los servicios ecosistémicos identificados. <b>Producto:</b> un (1) documento técnico donde se evidencie una acción y/o medida de restauración identificada por cada predio priorizado y visitado.</p>	<p>Durante el plazo de ejecución del contrato, el contratista estableció acciones o medidas de restauración según se considerara a los 22 predios priorizados.</p> <p><b>Periodo 1 comprendido del 28 de febrero hasta el 27 de marzo de 2025.</b> Durante el periodo de ejecución 1 no se establecieron acciones o medidas de restauración puesto que en este periodo aún no se habían realizado visitas técnicas.</p> <p><b>Evidencias</b> o <b>soportes:</b> <a href="https://drive.google.com/drive/folders/11UeizLZ9AA6CQxZgT1B4C4CpyDsHOY3m">https://drive.google.com/drive/folders/11UeizLZ9AA6CQxZgT1B4C4CpyDsHOY3m</a></p> <p><b>Periodo 2 comprendido del 28 de marzo hasta el 27 de abril de 2025.</b> Durante el periodo de ejecución 2 se establecieron 4 acciones y/o medidas de restauración dentro de los predios</p>



*Handwritten signature*



priorizados con el fin de proteger los recursos naturales presentes en estas áreas. Estas medidas buscaban recuperar la cobertura vegetal, mejorar el estado de los suelos y fortalecer la conectividad entre fragmentos de ecosistemas estratégicos, contribuyendo directamente a la conservación de los servicios ecosistémicos identificados durante el diagnóstico inicial.

**Evidencias** o **soportes:**  
[https://drive.google.com/drive/folders/1zkXuf\\_Gct0\\_HI75DgNF7qY60Lj\\_H290Y](https://drive.google.com/drive/folders/1zkXuf_Gct0_HI75DgNF7qY60Lj_H290Y)

**Periodo 3 comprendido del 28 de abril hasta el 27 de mayo de 2025.**

Durante el periodo de ejecución 3 se establecieron 8 acciones y/o medidas de restauración dentro de los predios priorizados, entre las medidas aplicadas se destacan la rehabilitación de áreas degradadas, el manejo adecuado de rondas hídricas y la implementación de barreras vivas para minimizar la erosión. Estas acciones fortalecieron la provisión de servicios ecosistémicos clave para las comunidades y contribuyeron al uso sostenible de los recursos naturales.

**Evidencias** o **soportes:**  
<https://drive.google.com/drive/folders/1P5zQexWUU21R0erJ67ufjY4XMHRV3HFw>

**Periodo 4 comprendido del 28 de mayo hasta el 27 de junio de 2025.**

Durante el periodo de ejecución 4 se establecieron 11 acciones y/o medidas de restauración dentro de los predios priorizados. Las acciones abordaron la recuperación de áreas degradadas, la protección de zonas de importancia ambiental y la promoción del crecimiento de especies nativas, lo que permitió reforzar los servicios ecosistémicos previamente identificados y mejorar la resiliencia del entorno.

**Evidencias** o **soportes:**  
<https://drive.google.com/drive/folders/110Cbu4vxU6fd-66xqQ32PiTa74jXpKHg>

**Periodo 5 comprendido del 28 de junio hasta el 27 de julio de 2025.**

Durante el periodo de ejecución 5 se establecieron 8 acciones y/o medidas de restauración dentro de los predios priorizados, enfocadas en la restauración ambiental y la preservación de los recursos naturales locales. Estas actividades incluyeron la rehabilitación de suelos, el fortalecimiento de corredores biológicos y la implementación de prácticas de manejo sostenible, favoreciendo la



	<p>continuidad de procesos ecológicos esenciales y la estabilidad de los servicios ecosistémicos presentes.</p> <p><b>Evidencias</b> o <b>soportes:</b>  <a href="https://drive.google.com/drive/folders/1YzQa5KwQFJGjZfgvrsVGHfdbLnVS34Ht">https://drive.google.com/drive/folders/1YzQa5KwQFJGjZfgvrsVGHfdbLnVS34Ht</a></p> <p><b>Periodo 6 comprendido del 28 de julio hasta el 27 de agosto de 2025.</b></p> <p>Durante el periodo de ejecución 6 se establecieron 11 acciones y/o medidas de restauración dentro de los predios priorizados, con el propósito de mejorar la funcionalidad ecológica del paisaje. Entre las medidas establecidas se destacan la regeneración natural asistida, la protección de áreas de recarga hídrica y la reintroducción de vegetación nativa, contribuyendo de manera significativa a la conservación de los servicios ecosistémicos relevantes para la región.</p> <p><b>Evidencias</b> o <b>soportes:</b>  <a href="https://drive.google.com/drive/folders/13lsRMAVhnmIE8wakp1FnttLm-wjMnW_t">https://drive.google.com/drive/folders/13lsRMAVhnmIE8wakp1FnttLm-wjMnW_t</a></p> <p><b>Periodo 7 comprendido del 28 de agosto hasta el 27 de septiembre de 2025.</b></p> <p>Durante el periodo de ejecución 7 se establecieron 25 acciones y/o medidas de restauración dentro de los predios priorizados, las acciones contemplaron la estabilización de zonas erosionadas, el enriquecimiento de coberturas vegetales y la creación de espacios de conservación, lo cual permitió mejorar la conectividad ecológica y fortalecer los servicios ecosistémicos identificados en el diagnóstico inicial.</p> <p><b>Evidencias</b> o <b>soportes:</b>  <a href="https://drive.google.com/drive/folders/1Yfn7bBdXRt1IIVZCoZNVikNEVV1XwIFr">https://drive.google.com/drive/folders/1Yfn7bBdXRt1IIVZCoZNVikNEVV1XwIFr</a></p> <p><b>Soporte:</b> Informes de actividades 1, 2, 3, 4, 5, 6 y 7 los cuales reposan en la carpeta 0897 - 2025</p>
<p>Efectuar la georreferenciación y consolidación de las hectáreas (ha) recuperadas en los corregimientos de la chaparrera, morichal del municipio de Yopal.</p> <p><b>Producto:</b> una (01) la base de datos consolidada de las hectáreas recuperadas en los corregimientos de chaparrera, morichal del municipio de Yopal</p>	<p>Durante el plazo de ejecución del contrato, el contratista realizó una base de datos consolidada en donde se puede evidenciar las hectáreas recuperadas en los corregimientos de la Chaparrera y Morichal.</p> <p><b>Periodo 1 comprendido del 28 de febrero hasta el 27 de marzo de 2025.</b></p> <p>Durante el periodo de ejecución 1 se realizó el boceto de cómo se crearía la base de datos para consolidar de manera adecuada y ordenada las hectáreas recuperadas en los corregimientos de la Chaparrera y Morichal.</p>



*[Handwritten signature]*




	<p><b>Evidencias</b> o <b>soportes:</b>  <a href="https://drive.google.com/drive/folders/1CY1i2O1YsMFAGKz2Sg-kDZ8DPSulBarE">https://drive.google.com/drive/folders/1CY1i2O1YsMFAGKz2Sg-kDZ8DPSulBarE</a>  <b>Periodo 2 comprendido del 28 de marzo hasta el 27 de abril de 2025.</b>                      Durante el periodo de ejecución 2 se fue alimentando la base de datos con la información de cada predio visitado, evidenciando las hectáreas recuperadas y la información exacta de cada predio.</p>
	<p><b>Evidencias</b> o <b>soportes:</b>  <a href="https://docs.google.com/spreadsheets/d/184kNkdJwliZXN4f8QV1JD7ws8kyewBMX/edit?gid=13774162#gid=13774162">https://docs.google.com/spreadsheets/d/184kNkdJwliZXN4f8QV1JD7ws8kyewBMX/edit?gid=13774162#gid=13774162</a>  <b>Periodo 3 comprendido del 28 de abril hasta el 27 de mayo de 2025.</b>                      Durante el periodo de ejecución 3 se actualizó de manera continua la base de datos con la información recopilada en cada visita técnica, permitiendo registrar con precisión las áreas intervenidas y los avances logrados en cada predio. Esta sistematización facilitó el seguimiento detallado del proceso de recuperación ambiental.</p>
	<p><b>Evidencias</b> o <b>soportes:</b>  <a href="https://drive.google.com/drive/folders/1kL1YLI8svp1dyN_QxpevZnx2z0MisLmL">https://drive.google.com/drive/folders/1kL1YLI8svp1dyN_QxpevZnx2z0MisLmL</a>  <b>Periodo 4 comprendido del 28 de mayo hasta el 27 de junio de 2025.</b>                      Durante el periodo de ejecución 4 se consolidó la información de los predios visitados en una base de datos estructurada, donde se registraron las hectáreas restauradas, el estado inicial y las mejoras identificadas. Este proceso garantiza un control claro y ordenado del progreso en campo.</p>
	<p><b>Evidencias</b> o <b>soportes:</b>  <a href="https://drive.google.com/drive/folders/1zXYVIR6qFcUalG6LOI5Am1Xp2S98gUsq">https://drive.google.com/drive/folders/1zXYVIR6qFcUalG6LOI5Am1Xp2S98gUsq</a>  <b>Periodo 5 comprendido del 28 de junio hasta el 27 de julio de 2025.</b>                      Durante el periodo de ejecución 5 se avanzó en la construcción y actualización de la base de datos que integra la información técnica de cada predio intervenido. Allí se documentaron las áreas recuperadas, las características y el historial de acciones realizadas, fortaleciendo el monitoreo de cada predio.</p> <p><b>Evidencias</b> o <b>soportes:</b>  <a href="https://drive.google.com/drive/folders/1OX3TATNUp-f61JX4qrz9-Xmp2ZRLvHzT">https://drive.google.com/drive/folders/1OX3TATNUp-f61JX4qrz9-Xmp2ZRLvHzT</a></p>



*[Handwritten signature]*



	<p><b>Periodo 6 comprendido del 28 de julio hasta el 27 de agosto de 2025.</b> Durante el periodo de ejecución 6 se llevó a cabo la recopilación y organización de la información de campo, incorporándose sistemáticamente en la base de datos. Esto permitió reflejar con exactitud las áreas intervenidas, los avances en restauración y la caracterización ambiental de cada predio visitado.</p> <p><b>Evidencias</b> o <b>soportes:</b> <a href="https://drive.google.com/drive/folders/1T5U2i0VzNcZASi3Y5N7Zie0x_Tj5FapY">https://drive.google.com/drive/folders/1T5U2i0VzNcZASi3Y5N7Zie0x_Tj5FapY</a></p> <p><b>Periodo 7 comprendido del 28 de agosto hasta el 27 de septiembre de 2025.</b> Durante el periodo de ejecución 7 se fueron integrando a la base de datos los resultados de las intervenciones realizadas en los predios priorizados. El registro detallado de las hectáreas recuperadas y de las características específicas de cada predio facilitó la evaluación de cada actividad realizada.</p> <p><b>Evidencias</b> o <b>soportes:</b> <a href="https://drive.google.com/drive/folders/1cVAsOuqwnaswiLZ40ptWBkioXFHyL2Av">https://drive.google.com/drive/folders/1cVAsOuqwnaswiLZ40ptWBkioXFHyL2Av</a> <b>Soporte:</b> Informes de actividades 1, 2, 3, 4, 5, 6 y 7 los cuales reposan en la carpeta 0897 - 2025</p>
<p>Organizar con los equipos interdisciplinarios (policía ambiental, Corporinoquia, secretaria de gobierno, propietario de establecimiento) los operativos de control y seguimiento en la comuna v Javier Manuel Vargas granados, Comuna VII Juan Nepomuceno Moreno), del uso adecuado de los recursos naturales en el municipio de Yopal.</p> <p><b>Producto:</b> 100% de operativos realizados en articulación con los equipos interdisciplinarios con su reporte mediante documento técnico.</p>	<p>Durante el plazo de ejecución del contrato, el contratista participó en 5 operativos realizados en articulación con los equipos interdisciplinarios.</p> <p><b>Periodo 1 comprendido del 28 de febrero hasta el 27 de marzo de 2025.</b> Durante el periodo de ejecución 1 se hizo acompañamiento en 2 operativos que permitieron el control y seguimiento del uso adecuado de los recursos naturales.</p> <p><b>Evidencias</b> o <b>soportes:</b> <a href="https://drive.google.com/drive/folders/1pysCzNHlytK5iocgQoa5ixHWO-bLzmq2">https://drive.google.com/drive/folders/1pysCzNHlytK5iocgQoa5ixHWO-bLzmq2</a></p> <p><b>Periodo 2 comprendido del 28 de marzo hasta el 27 de abril de 2025.</b> Durante el periodo de ejecución 2 se hizo el acompañamiento a 1 operativo de control en articulación con policía, secretaria de gobierno y secretaria de salud, con el fin de verificar el cumplimiento de la normatividad ambiental. En dicho operativo se realizó medición de ruido y seguimiento a permisos de funcionamiento.</p>



	<p><b>Evidencias</b> o <b>soportes:</b>  <a href="https://drive.google.com/drive/folders/17FJa63lwq19suVeHKTpNefGR7m7WGic3">https://drive.google.com/drive/folders/17FJa63lwq19suVeHKTpNefGR7m7WGic3</a></p> <p><b>Periodo 3 comprendido del 28 de abril hasta el 27 de mayo de 2025.</b>                  Durante el periodo de ejecución 3 no se ejecutaron operativos de control y se estuvo a la espera de la reprogramación interinstitucional con los equipos de Policía Ambiental, Corporinoquia y secretaria de Gobierno.  <b>Evidencias o soportes:</b> N/A</p> <p><b>Periodo 4 comprendido del 28 de mayo hasta el 27 de junio de 2025.</b>                  Durante el periodo de ejecución 4 se hizo el acompañamiento a 1 operativo de control en articulación con policía, secretaria de gobierno y secretaria de salud, con el fin de verificar el cumplimiento de la normatividad ambiental. En dicho operativo se realizó medición de ruido y seguimiento a permisos de funcionamiento.  <b>Evidencias</b> o <b>soportes:</b>  <a href="https://drive.google.com/drive/folders/1E1R5B7lhQSS882Pi_7jxfsWpsRwSeE-u">https://drive.google.com/drive/folders/1E1R5B7lhQSS882Pi_7jxfsWpsRwSeE-u</a></p> <p><b>Periodo 5 comprendido del 28 de junio hasta el 27 de julio de 2025.</b>                  Durante el periodo de ejecución 5 se hizo el acompañamiento a 1 operativo de control en articulación con policía, secretaria de gobierno y secretaria de salud, con el fin de verificar el cumplimiento de la normatividad ambiental. En dicho operativo se realizó medición de ruido y seguimiento a permisos de funcionamiento.  <b>Evidencias</b> o <b>soportes:</b>  <a href="https://drive.google.com/drive/folders/1eIV5I2axQgK5U_kWpYj5h19rstHKu6kg">https://drive.google.com/drive/folders/1eIV5I2axQgK5U_kWpYj5h19rstHKu6kg</a></p> <p><b>Periodo 6 comprendido del 28 de julio hasta el 27 de agosto de 2025.</b>                  Durante el periodo de ejecución 6 no se ejecutaron operativos de control y se estuvo a la espera de la reprogramación interinstitucional con los equipos de Policía Ambiental, Corporinoquia y secretaria de Gobierno.  <b>Evidencias o soportes:</b> N/A</p> <p><b>Periodo 7 comprendido del 28 de agosto hasta el 27 de septiembre de 2025.</b>                  Durante el periodo de ejecución 7 no se ejecutaron operativos de control y se estuvo a la espera de la reprogramación interinstitucional con los equipos de Policía Ambiental, Corporinoquia y secretaria de Gobierno.</p>
--	---



*[Handwritten signature]*



	<p><b>Evidencias o soportes:</b> N/A  <b>Soporte:</b> Informes de actividades 1, 2, 3, 4, 5, 6 y 7 los cuales reposan en la carpeta 0897 - 2025</p>
--	---

- El (la) contratista se encuentra al día con los aportes al Sistema de Seguridad Social Integral de conformidad con la normatividad que rige la materia, tal y como se acredita en los soportes de liquidación de planilla y pago que se anexaron con cada uno de los informes de actividades, los cuales han sido verificados por el suscrito.
- Que el contratista se encuentra a PAZ Y SALVO con el Municipio, por concepto de Estampillas por un valor de setecientos ochenta y cuatro mil pesos M/CTE (\$ 784.000,0) por concepto de estampillas de conformidad con el acuerdo No. 032 de 2020, discriminados de la siguiente manera:

Estampilla proadulto mayor	[\$ 588.000,0]
Estampilla procultura	[\$ 196.000,0]
Estampilla prodeporte	[0]

- El contratista presentó certificación que reporta la herramienta QFdocument Web, donde indica que se encuentra a PAZ Y SALVO por concepto de PQRS durante la ejecución del contrato.

**NOTA:** El informe de ejecución del contratista junto con los soportes del caso se pueden verificar en la plataforma SECOP II, proceso de contratación No. [MYCA-SMACC-CD-025-2025], así mismo los documentos físicos que hacen parte de la carpeta del expediente contractual correspondiente.

#### 4. ACTIVIDADES DE TRATAMIENTO Y MONITOREO A LA MATRIZ DE RIESGO DEL CONTRATO


Se ha realizado el monitoreo por parte de la supervisión, de acuerdo con el tratamiento y/o control de los riesgos establecido en la matriz del contrato, evidenciándose que no hay materialización de los mismos. Lo anterior se verifica a través del informe mensual de actividades del contratista de acuerdo con las obligaciones específicas pactadas.

#### 5. LOGROS OBTENIDOS CON LA EJECUCIÓN DEL CONTRATO

Si el contrato se deriva de un proyecto de inversión, se debe indicar a qué meta del plan de desarrollo apuntó la ejecución del contrato y cuál es el resultado.

PROGRAMA	ACTIVIDAD	META	RESULTADO
YOPAL VERDE Y	IMPLEMENTAR ACCIONES	BRINDAR ASISTENCIA	• ACTIVIDAD 1:

*[Handwritten signature]*



<p>SOSTENIBLE PARA TODOS</p>	<p>ENCAMINADAS A LA PROTECCIÓN, CONSERVACIÓN Y RESTAURACIÓN DEL MEDIO AMBIENTE, COMO ALTERNATIVAS DE MITIGACIÓN Y ADAPTACIÓN AL CAMBIO CLIMÁTICO EN EL MUNICIPIO DE YOPAL</p>	<p>TÉCNICA EN LOS COMPONENTES DE CONTROL Y SEGUIMIENTO DE LOS RECURSOS NATURALES (AGUA Y AIRE). REALIZAR ACCIONES EN EL MANEJO INTEGRAL DE RESIDUOS SÓLIDOS Y POSCONSUMO.</p>	<p>SE REALIZARON 13 MESAS DE TRABAJO CON ACTORES LOCALES Y PROPIETARIOS RURALES, ABORDANDO TEMAS RELACIONADOS CON LA CONSERVACIÓN, RESTAURACIÓN ECOLÓGICA Y CAMBIO CLIMÁTICO. SE ELABORARON ACTAS, CONTROLES DE ASISTENCIA Y REGISTROS FOTOGRÁFICOS.</p> <p>• <b>ACTIVIDAD 2:</b> SE ELABORÓ 1 DOCUMENTO TÉCNICO Y CARTOGRAFÍA AMBIENTAL CON LOS RESULTADOS DE 22 VISITAS TÉCNICAS, INTEGRANDO LA INFORMACIÓN EN UNA BASE DE DATOS CON MAPAS DE ÁREAS POTENCIALES PARA RESTAURACIÓN ECOLÓGICA.</p> <p>• <b>ACTIVIDAD 3:</b> SE REALIZARON 67 ASISTENCIAS TÉCNICAS EN LOS CORREGIMIENTOS DE LA CHAPARRERA Y MORICHAL, ENFOCADAS EN BUENAS PRÁCTICAS AGROPECUARIAS, GESTIÓN DEL CAMBIO CLIMÁTICO - GASES DE EFECTO INVERNADERO Y RECURSO HÍDRICO.</p> <p>• <b>ACTIVIDAD 4:</b> SE ESTABLECIERON 67 ACCIONES Y/O MEDIDAS DE RESTAURACIÓN, DENTRO DE LOS PREDIOS PRIORIZADOS EN LOS CORREGIMIENTOS DE LA CHAPARRERA, MORICHAL DEL MUNICIPIO DE YOPAL PROMOVRIENDO LA CONSERVACIÓN DE LOS RECURSOS NATURALES Y LOS SERVICIOS</p>
------------------------------	---	---	---



*[Handwritten signature]*



		<p>ECOSISTÉMICOS IDENTIFICADOS.</p> <ul style="list-style-type: none"> <li>• <b>ACTIVIDAD 5:</b> SE EFECTUÓ LA GEORREFERENCIACIÓN Y CONSOLIDACIÓN DE 122.5 HECTÁREAS (HA) POTENCIALES DE RECUPERACIÓN EN CORREGIMIENTOS DE LA CHAPARRERA, VEREDAS LOS ACEITES, LAGUNAS Y MORICHAL EN LAS VEREDAS LA PORFÍA, LA UNIÓN, YOPITOS, EL GARZÓN Y LA ARGELIA.</li> <li>• <b>ACTIVIDAD 6:</b> SE ORGANIZO Y PARTICIPO CON LOS EQUIPOS INTERDISCIPLINARIOS (POLICÍA AMBIENTAL, CORPORINOQUIA, SECRETARIA DE GOBIERNO, PROPIETARIO DE ESTABLECIMIENTO) 5 OPERATIVOS DE CONTROL Y SEGUIMIENTO EN LA COMUNA V JAVIER MANUEL VARGAS GRANADOS, COMUNA VII JUAN NEPOMUCENO MORENO), DEL USO ADECUADO DE LOS RECURSOS NATURALES EN EL MUNICIPIO DE YOPAL.</li> </ul>
--	--	--

**6. EVALUACIÓN DEL CUMPLIMIENTO DEL CONTRATISTA**

El supervisor procede a evaluar el cumplimiento del contratista en la ejecución del contrato, estableciendo si se ha desarrollado eficientemente la ejecución contractual, y concluirá su evaluación con pronunciamientos oficiales sobre la aplicación de correctivos necesarios y requerimientos específicos sobre la ejecución contractual.

**PERIODO DE EVALUACIÓN**

<b>PERIODO DE EVALUACIÓN</b>		<b>28 DE FEBRERO DE 2025 AL 27 DE SEPTIEMBRE DE 2025</b>	
<b>ASPECTO</b>	<b>PUNTAJE</b>	<b>CRITERIOS</b>	<b>CALIFICACIÓN</b>



*[Handwritten signature]*



<b>CUMPLIMIENTO Y ENTREGA</b>	5,0	EXCELENTE.- El contrato se terminó antes de lo estipulado por cumplimiento y entrega del bien o servicio.	4,5
	4,0	BUENO.- El contrato se terminó en la fecha estipulada.	
	3,5	REGULAR.- El contrato se entregó posterior a la fecha estipulada, pero no superior al 20% de la duración del mismo.	
	0,0	NO CUMPLE.- El contrato se entregó en fecha posterior a la estipulada, superior al 20% de la duración del mismo.	
<b>CALIDAD Y CUMPLIMIENTO DE ESPECIFICACIONES TÉCNICAS</b>	5,0	EXCELENTE.- El contratista supera las expectativas y mejora las especificaciones técnicas establecidas para el bien y/o servicio adquirido.	N/A
	4,0	BUENO.- El contratista cumplió con los requisitos y especificaciones técnicas establecidas para el bien y/o servicio adquirido.	
	3,5	REGULAR.- El contratista faltó a uno o más requisitos y/o especificaciones técnicas, que previo requerimiento fueron subsanadas sin incurrir en perjuicios para la Entidad.	
	0,0	NO CUMPLE.- El contratista presentó inconformidades graves en la calidad y cumplimiento de especificaciones técnicas exigidas, ocasionando incumplimiento del contrato y dando lugar a la aplicación de garantías.	
<b>GARANTÍAS</b>	5,0	EXCELENTE.- El contratista constituye las garantías para el perfeccionamiento del contrato del término señalado en la Minuta.	N/A
	4,0	BUENO.- Durante la ejecución del contrato, el contratista constituye las garantías dentro del término pactado.	
	3,5	REGULAR.- Durante la ejecución del contrato, el contratista constituye las garantías en fecha posterior al término pactado.	
	0,0	NO CUMPLE.- El contratista se rehúsa a constituir las garantías requeridas.	
<b>ATENCIÓN A INFORMES Y PQRS</b>	5,0	EXCELENTE.- El contratista presenta los informes señalados en el contrato y da respuesta a las PQRS asignadas, sin petición y/o requerimiento de la Entidad.	4,4
	4,0	BUENO.- El contratista atiende dentro del término señalado por la Entidad, los informes, las peticiones y/o requerimientos.	

*[Handwritten signature]*



**INFORME DE SUPERVISIÓN Y/O INTERVENTORÍA Y  
EVALUACIÓN DEL CONTRATISTA  
GESTIÓN JURÍDICA**

	3,5	REGULAR.- El contratista atiende posterior a la fecha estipulada, la presentación de informes, la respuesta a las peticiones y/o requerimientos de la Entidad.	
	0,0	NO CUMPLE. - El contratista desatiende la entrega de informes, las peticiones y/o requerimientos de la entidad.	
<b>PRECIO</b>	5,0	EXCELENTE: el precio es competitivo	N/A
	0,0	NO CUMPLE: el precio no es competitivo	
<b>SEGURIDAD SOCIAL</b>	5,0	EXCELENTE: El contratista realizó antes de las fechas estipuladas el pago a seguridad social.	5,0
	4,0	BUENO: El contratista cumplió oportunamente con el pago a seguridad social.	
	3,5	REGULAR: El contratista realizó el pago a seguridad social posterior a las fechas estipuladas.	
	0,0	NO CUMPLE: El contratista no realizó los pagos a seguridad social	
<b>CUENTAS DE COBRO O FACTURACIÓN</b>	5,0	EXCELENTE: Presenta oportunamente la cuenta de cobro o facturación, sin requerimiento de la entidad.	4,5
	4,0	BUENO: Presenta la cuenta de cobro o facturación dentro de los términos señalados en el requerimiento de la entidad	
	3,5	REGULAR: Presenta la cuenta de cobro o facturación por fuera de los términos señalados en el requerimiento de la entidad	
	0,0	NO CUMPLE: No presenta la cuenta de cobro o facturación	
<b>PROMEDIO</b>			4,6

<b>Criterios de Calificación Definida</b>	<b>PUNTAJE</b>	<b>RESULTADO</b>
	4,5 - 5,0	Excelente - Proveedor y/o contratista confiable y recomendado.
	3,6 - 4,4	Bueno - Proveedor y/o contratista confiable.
	3,0-3,5	Regular - Proveedor y/o contratista poco confiable. Condicionado y/o Sancionado
	0,0 - 2,9	No Confiable - Proveedor y/o contratista NO confiable. Restringido.

*[Handwritten signature]*



El presente informe se firma en Yopal, a los 09 días del mes de diciembre de 2025.

Atentamente,

**VICTOR MANUEL ROSAS HERNÁNDEZ**  
SECRETARIO DE MEDIO AMBIENTE Y CAMBIO CLIMÁTICO  
Supervisor

*Manuel  
01/12/2025*

RESULTADO	PUNTAJE
Excelente - Proveedor y/o contratista confiable y reconocido	4.0 - 5.0
Buena - Proveedor y/o contratista confiable	3.0 - 3.9
Regular - Proveedor y/o contratista poco confiable	2.0 - 2.9
Condicionada y/o cuestionada	1.0 - 1.9
No Confiable - Proveedor y/o contratista NO confiable	0.0 - 0.9
Reservada	0.0 - 0.9

