



INFORME DE ACTIVIDADES MUNICIPIO DE PEREIRA- OFICIAL



Contratista	LANDSCAPE SAS
Informe de Actividades No.1	Acta número uno (1)
Periodo	31 DE OCTUBRE DE 2025 - 31 DE DICIEMBRE DE 2025
Número del Contrato	4324-2025
Clase del Contrato	CONTRATO DE PRESTACION DE SERVICIOS
Objeto:	MANTENIMIENTO FITOSANITARIO DEL ARBOLADO URBANO (PARASITISMO EN ARBOLES Y DE PLAGAS Y ENFERMEDADES EN PALMA).
Fecha del informe	25 DE NOVIEMBRE DE 2025
Valor Total del Contrato	Doscientos Millones Pesos M/Cte. (\$200.000.000)
Fecha de Inicio	14/10/2025
Fecha de Terminación	31/12/2025
Adición 1	N/A
Prorroga 1	N/A
Interventor y/o Supervisor	JULIAN HINCAPIE LOPEZ



**INFORME DE ACTIVIDADES
MUNICIPIO DE PEREIRA- OFICIAL**



Alcaldía de
PEREIRA



DETALLE EL ACTA.

1. TRATAMIENTO SANITARIO O DESPARASITACION DE 80 ARBOLES MEDIANTE TÉCNICA MECÁNICA O MANUAL

Descripción	Precio SIN IVA	Precio CONTRATO	Q_EJECUCION	VALOR EJECUTADO FINAL
TÉCNICA MECÁNICA O MANUAL altura: 3 A 5	\$ 275.350.42	\$ 327.667.00	5,00	\$ 1.638.335,00
TÉCNICA MECÁNICA O MANUAL altura: 6 A 8	\$ 522.128.57	\$ 621.333.00	2,00	\$ 1.242.666,00
TÉCNICA MECÁNICA O MANUAL altura: 9 A 12	\$ 950.980.67	\$ 1.131.667.00	10,00	\$ 11.316.670,00
TÉCNICA MECÁNICA O MANUAL altura: 13 A 18	\$ 2.072.829.41	\$ 2.466.667.00	47,00	\$ 115.933.349,00
TÉCNICA MECÁNICA O MANUAL altura: 19 A 25	\$ 2.826.050.42	\$ 3.363.000.00	15,00	\$ 50.445.000,00
TÉCNICA MECÁNICA O MANUAL altura: 26 A 33	\$ 3.403.641.18	\$ 4.050.333.00	1,00	\$ 4.050.333,00
TÉCNICA DE ENDOTERAPIA QUÍMICA. altura: 2 A 3	\$ 120.168.07	\$ 143.000.00	3,00	\$ 429.000,00
TÉCNICA DE ENDOTERAPIA QUÍMICA. altura: 4 A 5	\$ 178.991.60	\$ 213.000.00	3,00	\$ 639.000,00
TÉCNICA DE ENDOTERAPIA QUÍMICA. altura: 6 A 10	\$ 267.506.72	\$ 318.333.00	8,00	\$ 2.546.664,00
TÉCNICA DE ENDOTERAPIA QUÍMICA. altura: 11 A 15	\$ 340.336.13	\$ 405.000.00	29,00	\$ 11.745.000,00
TOTAL			123,00	\$ 199.986.017,00

EL PRESENTE INFORME DETALLA EL MANTENIMIENTO SANITARIO O DESPARASITACION DE ARBOLES MEDIANTE TÉCNICA MECÁNICA O MANUAL, REALIZADO A UN TOTAL DE 80 ARBOLES EN EL PARQUE EL LAGO, EL PARQUE BUENOS AIRES, EL PARQUE DEL HOSPITAL SAN JORGE, EL PARQUE DE LA LIBETAD, EL PARQUE KENNEDY, EL SECTOR DE LA VILLA, UN TALUD EN EL SECTOR DE PEDREGALES Y CAIMALITO, DONDE EN LA SIGUIENTE TABLA SE DETALLA LA CANTIDAD DE ARBOLES Y EL TIPO DE ARBOL A LOS QUE SE LES REALIZO EL MANTENIMIENTO FITOSANITARIO POR SECTOR.

SECTOR	TIPO DE ARBOL	Cuenta de TIPO DE ARBOL
PARQUE BUENOS AIRES	CASCO DE BUEY	2
	TULIPAN	4
	URAPAN	11
	GUAYACAN	2
Total PARQUE BUENOS AIRES		19
PARQUE EL LAGO	ACACIA	1
	CASCO DE BUEY	1
	CEDRO	2
	GUAYACAN ROSADO	4
	TULIPAN	1
	URAPAN	5
Total PARQUE EL LAGO		14
PARQUE HOSPITAL SAN JORGE	TULIPAN	4
	URAPAN	1
	GUAYACAN	1
	CEIBA	1
		1
Total PARQUE HOSPITAL SAN JORGE		7
PARQUE DE LA LIBERTAD	GUAYACAN	8
	GUAYACAN AMARILLO	4
	CACAO DE MONTE	2
		2
Total PARQUE DE LA LIBERTAD		14
PARQUE SECTOR KENNEDY	ACACIA	1
	TULIPAN	8
	URAPAN	3
	FICUS	1
	PANDANIUS	1
		1
Total PARQUE SECTOR KENNEDY		14
SECTOR LA VILLA	ACACIA	2
	CASCO DE BUEY	1
	TULIPAN	6
	GUAYACAN	1
Total SECTOR LA VILLA		10
SECTOR PEDREGALES	MANGO EN CORONA DE TALUD	1
Total SECTOR PEDREGALES		1
BARRIO CAIMALITO	ROBLE	1
Total BARRIO CAIMALITO		1
Total general		80

TRATAMIENTO SANITARIO O DESPARASITACION DE ARBOLES MEDIANTE TÉCNICA MECÁNICA O MANUAL

- 1) *Coordenadas: 4°48'53.8"N 75°41'57.0"W*

ALTURA: 19 m (DESCRIPCION DE FACTURACION: TÉCNICA MECÁNICA O MANUAL altura: 19 A 25).

UBICACIÓN: PARQUE EL LAGO URIBE URIBE

ACTIVIDAD: MANTENIMIENTO FITOSANITARIO DE URAPAN





INFORME DE ACTIVIDADES MUNICIPIO DE PEREIRA- OFICIAL



- 2) *Coordenadas: 4°48'53.5"N 75°41'56.5"W*

ALTURA: 18 m (DESCRIPCION DE FACTURACION: TÉCNICA MECÁNICA O MANUAL altura: 13 A 18).

UBICACIÓN: PARQUE EL LAGO URIBE URIBE

ACTIVIDAD: MANTENIMIENTO FITOSANITARIO DE GUAYACAN ROSADO





INFORME DE ACTIVIDADES MUNICIPIO DE PEREIRA- OFICIAL




- 3) *Coordenadas: 4°48'54.6"N 75°41'55.9"W*

ALTURA: 9 m (DESCRIPCION DE FACTURACION: TÉCNICA MECÁNICA O MANUAL altura: 9 A 12).

UBICACIÓN: PARQUE EL LAGO URIBE URIBE

ACTIVIDAD: MANTENIMIENTO FITOSANITARIO DE TULIPAN





INFORME DE ACTIVIDADES MUNICIPIO DE PEREIRA- OFICIAL





- **4) Coordenadas:** 4°48'53.5"N 75°41'56.7"W

ALTIMETRIA: 19 m (DESCRIPCION DE FACTURACION: TÉCNICA MECÁNICA O MANUAL altura: 19 A 25).

UBICACIÓN: PARQUE EL LAGO URIBE

ACTIVIDAD: MANTENIMIENTO FITOSANITARIO DE URAPAN





INFORME DE ACTIVIDADES MUNICIPIO DE PEREIRA- OFICIAL




- 5) *Coordenadas: 4°48'52.5"N 75°41'54.7"W*

ALtura: 23 m (DESCRIPCION DE FACTURACION: TÉCNICA MECÁNICA O MANUAL altura: 19 A 25).

UBICACIÓN: PARQUE EL LAGO URIBE

ACTIVIDAD: MANTENIMIENTO FITOSANITARIO DE CEDRO





INFORME DE ACTIVIDADES MUNICIPIO DE PEREIRA- OFICIAL




- 6) *Coordenadas: 4°48'53.0"N 75°41'54.5"W*

ALtura: 13 m (DESCRIPCION DE FACTURACION: TÉCNICA MECÁNICA O MANUAL altura: 13 A 18).

UBICACIÓN: PARQUE EL LAGO URIBE URIBE

ACTIVIDAD: MANTENIMIENTO FITOSANITARIO DE GUAYACAN



OPPO Reno7
Pereira | 2025-10-17 09:21




OPPO Reno7
Pereira | 2025-10-17-10:48

• 7) *Coordenadas:* 4°48'53.0"N 75°41'54.5"W

ALTIMETRIA: 14 m (DESCRIPCION DE FACTURACION: TÉCNICA MECÁNICA O MANUAL altura: 13 A 18).

UBICACIÓN: PARQUE EL LAGO URIBE URIBE

ACTIVIDAD: MANTENIMIENTO FITOSANITARIO DE URAPAN





INFORME DE ACTIVIDADES MUNICIPIO DE PEREIRA- OFICIAL





- 8) *Coordenadas:* 4°48'53.8"N 75°41'55.0"W

ALTIMA: 15 m (DESCRIPCION DE FACTURACION: TÉCNICA MECÁNICA O MANUAL altura: 13 A 18).

UBICACIÓN: PARQUE EL LAGO URIBE

ACTIVIDAD: MANTENIMIENTO FITOSANITARIO DE CEDRO





INFORME DE ACTIVIDADES MUNICIPIO DE PEREIRA- OFICIAL





- 9) *Coordenadas: 4°48'52.4"N 75°41'54.7"W*

ALTIMETRIA: 17 m (DESCRIPCION DE FACTURACION: TÉCNICA MECÁNICA O MANUAL altura: 13 A 18).

UBICACIÓN: PARQUE EL LAGO URIBE URIBE

ACTIVIDAD: MANTENIMIENTO FITOSANITARIO DE GUAYACAN ROSADO





INFORME DE ACTIVIDADES MUNICIPIO DE PEREIRA- OFICIAL






- 10) *Coordenadas: 4°48'52.2"N 75°41'55.1"W*

ALTIMA: 9 m (DESCRIPCION DE FACTURACION: TÉCNICA MECÁNICA O MANUAL altura: 9 A 12).

UBICACIÓN: PARQUE EL LAGO URIBE URIBE

ACTIVIDAD: MANTENIMIENTO FITOSANITARIO DE CASCO DE BUEY





INFORME DE ACTIVIDADES MUNICIPIO DE PEREIRA- OFICIAL






- **11) Coordenadas:** 4°48'52.4"N 75°41'55.0"W

ALTIMETRIA: 12 m (DESCRIPCION DE FACTURACION: TÉCNICA MECÁNICA O MANUAL altura: 9 A 12).

UBICACIÓN: PARQUE EL LAGO URIBE URIBE

ACTIVIDAD: MANTENIMIENTO FITOSANITARIO DE ACACIA





INFORME DE ACTIVIDADES MUNICIPIO DE PEREIRA- OFICIAL



- 12) *Coordenadas: 4°48'43.5"N 75°41'48.8"W*

ALTIMETRIA: 22 m (DESCRIPCIÓN DE FACTURACIÓN: TÉCNICA MECÁNICA O MANUAL altura: 19 A 25).

UBICACIÓN: PARQUE EL LAGO URIBE URIBE

ACTIVIDAD: MANTENIMIENTO FITOSANITARIO DE URAPAN





	INFORME DE ACTIVIDADES MUNICIPIO DE PEREIRA- OFICIAL	
---	---	---

• 13) *Coordenadas: 4°48'48.9"N 75°41'56.0"W*

ALTIMETRIA: 20 m (DESCRIPCION DE FACTURACION: TÉCNICA MECÁNICA O MANUAL altura: 19 A 25).

UBICACIÓN: PARQUE EL LAGO URIBE URIBE

ACTIVIDAD: MANTENIMIENTO FITOSANITARIO DE URAPAN





INFORME DE ACTIVIDADES MUNICIPIO DE PEREIRA- OFICIAL




- **14) Coordenadas:** 4°48'52.7"N 75°41'57.1"W

ALTIMA: 23 m (DESCRIPCION DE FACTURACION: TÉCNICA MECÁNICA O MANUAL altura: 19 A 25).

UBICACIÓN: PARQUE EL LAGO URIBE URIBE

ACTIVIDAD: MANTENIMIENTO FITOSANITARIO DE URAPAN




• 15) *Coordenadas:* 4°48'51.7"N 75°42'28.9"W

ALTIMETRIA: 20 m (DESCRIPCION DE FACTURACION: TÉCNICA MECÁNICA O MANUAL altura: 19 A 25).

UBICACIÓN: PARQUE BUENOS AIRES

ACTIVIDAD: MANTENIMIENTO FITOSANITARIO DE URAPAN





INFORME DE ACTIVIDADES MUNICIPIO DE PEREIRA- OFICIAL




- **16) Coordenadas:** 4°48'51.3"N 75°42'28.6"W

ALTIMETRIA: 13 m (DESCRIPCION DE FACTURACION: TÉCNICA MECÁNICA O MANUAL altura: 13 A 18).

UBICACIÓN: PARQUE BUENOS AIRES

ACTIVIDAD: MANTENIMIENTO FITOSANITARIO DE URAPAN





INFORME DE ACTIVIDADES MUNICIPIO DE PEREIRA- OFICIAL






- 17) *Coordenadas: 4°48'51.8"N 75°42'29.0"W*

ALTIMETRIA: 18 m (DESCRIPCION DE FACTURACION: TÉCNICA MECÁNICA O MANUAL altura: 13 A 18).

UBICACIÓN: PARQUE BUENOS AIRES

ACTIVIDAD: MANTENIMIENTO FITOSANITARIO DE URAPAN





• 18) *Coordenadas:* 4.8141952, -75.7078992

ALTIMA: 10 m (DESCRIPCION DE FACTURACION: TÉCNICA MECÁNICA O MANUAL altura: 6 A 8).

UBICACIÓN: PARQUE BUENOS AIRES

ACTIVIDAD: MANTENIMIENTO FITOSANITARIO DE TULIPAN




• 19) *Coordenadas: 4°48'51.2"N 75°42'29.0"W*

ALTIMETRIA: 14 m (DESCRIPCION DE FACTURACION: TÉCNICA MECÁNICA O MANUAL altura: 13 A 18).

UBICACIÓN: PARQUE BUENOS AIRES

ACTIVIDAD: MANTENIMIENTO FITOSANITARIO DE TULIPAN





INFORME DE ACTIVIDADES MUNICIPIO DE PEREIRA- OFICIAL




- 20) *Coordenadas: 4°48'51.6"N 75°42'28.7"W*

ALTURA: 17 m (DESCRIPCION DE FACTURACION: TÉCNICA MECÁNICA O MANUAL altura: 13 A 18).

UBICACIÓN: PARQUE BUENOS AIRES

ACTIVIDAD: MANTENIMIENTO FITOSANITARIO DE TULIPAN





INFORME DE ACTIVIDADES MUNICIPIO DE PEREIRA- OFICIAL






• 21) *Coordenadas: 4°48'51.2"N 75°42'29.4"W*

ALTIMETRIA: 18 m (DESCRIPCION DE FACTURACION: TÉCNICA MECÁNICA O MANUAL altura: 13 A 18).

UBICACIÓN: PARQUE BUENOS AIRES

ACTIVIDAD: MANTENIMIENTO FITOSANITARIO DE TULIPAN





INFORME DE ACTIVIDADES MUNICIPIO DE PEREIRA- OFICIAL





- 22) *Coordenadas: 4°48'52.6"N 75°42'30.3"W*

ALTIMETRIA: 14 m (DESCRIPCION DE FACTURACION: TÉCNICA MECÁNICA O MANUAL altura: 13 A 18).

UBICACIÓN: PARQUE BUENOS AIRES

ACTIVIDAD: MANTENIMIENTO FITOSANITARIO DE CASCO DE BUEY





INFORME DE ACTIVIDADES MUNICIPIO DE PEREIRA- OFICIAL





- 23) *Coordenadas: 4°48'51.7"N 75°42'30.3"W*

ALTIMETRIA: 15 m (DESCRIPCION DE FACTURACION: TÉCNICA MECÁNICA O MANUAL altura: 13 A 18).

UBICACIÓN: PARQUE BUENOS AIRES

ACTIVIDAD: MANTENIMIENTO FITOSANITARIO DE CASCO DE BUEY





INFORME DE ACTIVIDADES MUNICIPIO DE PEREIRA- OFICIAL




- 24) *Coordenadas: 4°48'51.4"N 75°42'28.7"W*

ALTURA: 25 m (DESCRIPCION DE FACTURACION: TÉCNICA MECÁNICA O MANUAL altura: 19 A 25).

UBICACIÓN: PARQUE BUENOS AIRES

ACTIVIDAD: MANTENIMIENTO FITOSANITARIO DE URAPAN





INFORME DE ACTIVIDADES MUNICIPIO DE PEREIRA- OFICIAL




- 25) *Coordenadas: 4°48'49.7"N 75°42'29.2"W*

ALtura: 25 m (DESCRIPCION DE FACTURACION: TÉCNICA MECÁNICA O MANUAL altura: 19 A 25).

UBICACIÓN: PARQUE BUENOS AIRES

ACTIVIDAD: MANTENIMIENTO FITOSANITARIO DE URAPAN





INFORME DE ACTIVIDADES MUNICIPIO DE PEREIRA- OFICIAL





- 26) *Coordenadas: 4°48'49.1"N 75°42'29.1"W*

ALTURA: 15 m (DESCRIPCION DE FACTURACION: TÉCNICA MECÁNICA O MANUAL altura: 13 A 18).

UBICACIÓN: PARQUE BUENOS AIRES

ACTIVIDAD: MANTENIMIENTO FITOSANITARIO DE URAPAN





INFORME DE ACTIVIDADES MUNICIPIO DE PEREIRA- OFICIAL




- 27) *Coordenadas: 4°48'49.8"N 75°42'28.9"W*

ALTURA: 15 m (DESCRIPCION DE FACTURACION: TÉCNICA MECÁNICA O MANUAL altura: 13 A 18).

UBICACIÓN: PARQUE BUENOS AIRES

ACTIVIDAD: MANTENIMIENTO FITOSANITARIO DE URAPAN





INFORME DE ACTIVIDADES MUNICIPIO DE PEREIRA- OFICIAL




- 28) *Coordenadas: 4°48'49.8"N 75°42'30.8"W*

ALTURA: 20 m (DESCRIPCION DE FACTURACION: TÉCNICA MECÁNICA O MANUAL altura: 19 A 25).

UBICACIÓN: PARQUE BUENOS AIRES

ACTIVIDAD: MANTENIMIENTO FITOSANITARIO DE URAPAN





INFORME DE ACTIVIDADES MUNICIPIO DE PEREIRA- OFICIAL





- 29) *Coordenadas: 4°48'49.7"N 75°42'28.8"W*

ALTURA: 17 m (DESCRIPCION DE FACTURACION: TÉCNICA MECÁNICA O MANUAL altura: 13 A 18).

UBICACIÓN: PARQUE BUENOS AIRES

ACTIVIDAD: MANTENIMIENTO FITOSANITARIO DE URAPAN





INFORME DE ACTIVIDADES MUNICIPIO DE PEREIRA- OFICIAL






- **30) Coordenadas:** 4°48'49.6"N 75°42'28.6"W

ALURA: 25 m (DESCRIPCION DE FACTURACION: TÉCNICA MECÁNICA O MANUAL altura: 19 A 25).

UBICACIÓN: PARQUE BUENOS AIRES

ACTIVIDAD: MANTENIMIENTO FITOSANITARIO DE URAPAN





INFORME DE ACTIVIDADES MUNICIPIO DE PEREIRA- OFICIAL





- **31) Coordenadas:** 4°48'49.8"N 75°42'28.8"W

ALTIMETRIA: 24 m (DESCRIPCION DE FACTURACION: TÉCNICA MECÁNICA O MANUAL altura: 19 A 25).

UBICACIÓN: PARQUE BUENOS AIRES

ACTIVIDAD: MANTENIMIENTO FITOSANITARIO DE URAPAN





INFORME DE ACTIVIDADES MUNICIPIO DE PEREIRA- OFICIAL





- 32) *Coordenadas: 4°48'52.6"N 75°42'28.6"W*

ALTURA: 13 m (DESCRIPCION DE FACTURACION: TÉCNICA MECÁNICA O MANUAL altura: 13 A 18).

UBICACIÓN: PARQUE BUENOS AIRES

ACTIVIDAD: MANTENIMIENTO FITOSANITARIO DE GUAYACAN





INFORME DE ACTIVIDADES MUNICIPIO DE PEREIRA- OFICIAL




- 33) *Coordenadas: 4°48'52.7"N 75°42'29.5"W*

ALtura: 15 m (DESCRIPCION DE FACTURACION: TÉCNICA MECÁNICA O MANUAL altura: 13 A 18).

UBICACIÓN: PARQUE BUENOS AIRES

ACTIVIDAD: MANTENIMIENTO FITOSANITARIO DE GUAYACAN





INFORME DE ACTIVIDADES MUNICIPIO DE PEREIRA- OFICIAL




- **34)** *Coordenadas: 4°49'03.6"N 75°41'56.0"W*

ALTURA: 16 m (DESCRIPCION DE FACTURACION: TÉCNICA MECÁNICA O MANUAL altura: 13 A 18).

UBICACIÓN: PARQUE HOSPITAL SAN JORGE

ACTIVIDAD: MANTENIMIENTO FITOSANITARIO DE CEIBA





• 35) *Coordenadas: 4°49'02.8"N 75°41'55.8"W*

ALtura: 18 m (DESCRIPCION DE FACTURACION: TÉCNICA MECÁNICA O MANUAL altura: 13 A 18).

UBICACIÓN: PARQUE HOSPITAL SAN JORGE

ACTIVIDAD: MANTENIMIENTO FITOSANITARIO DE GUAYACAN





INFORME DE ACTIVIDADES MUNICIPIO DE PEREIRA- OFICIAL





- **36) Coordenadas:** 4°49'02.8"N 75°41'55.8"W

ALTURA: 15 m (DESCRIPCION DE FACTURACION: TÉCNICA MECÁNICA O MANUAL altura: 13 A 18).

UBICACIÓN: PARQUE HOSPITAL SAN JORGE

ACTIVIDAD: MANTENIMIENTO FITOSANITARIO DE URAPAN





INFORME DE ACTIVIDADES MUNICIPIO DE PEREIRA- OFICIAL






- 37) *Coordenadas: 4°48'50.3"N 75°41'22.0"W*

ALTURA: 16 m (DESCRIPCION DE FACTURACION: TÉCNICA MECÁNICA O MANUAL altura: 13 A 18).

UBICACIÓN: PARQUE DE LA LIBERTAD

ACTIVIDAD: MANTENIMIENTO FITOSANITARIO DE GUAYACAN AMARILLO





INFORME DE ACTIVIDADES MUNICIPIO DE PEREIRA- OFICIAL






- **38) Coordenadas:** 4°48'50.3"N 75°41'22.2"W

ALTURA: 16 m (DESCRIPCION DE FACTURACION: TÉCNICA MECÁNICA O MANUAL altura: 13 A 18).

UBICACIÓN: PARQUE DE LA LIBERTAD

ACTIVIDAD: MANTENIMIENTO FITOSANITARIO DE GUAYACAN AMARILLO





INFORME DE ACTIVIDADES MUNICIPIO DE PEREIRA- OFICIAL





• 39) *Coordenadas: 4°48'49.9"N 75°41'21.8"W*

ALTURA: 14 m (DESCRIPCION DE FACTURACION: TÉCNICA MECÁNICA O MANUAL altura: 13 A 18).

UBICACIÓN: PARQUE DE LA LIBERTAD

ACTIVIDAD: MANTENIMIENTO FITOSANITARIO DE GUAYACAN AMARILLO





INFORME DE ACTIVIDADES MUNICIPIO DE PEREIRA- OFICIAL




- 40) *Coordenadas: 4°48'49.7"N 75°41'21.6"W*

ALTURA: 16 m (DESCRIPCION DE FACTURACION: TÉCNICA MECÁNICA O MANUAL altura: 13 A 18).

UBICACIÓN: PARQUE DE LA LIBERTAD

ACTIVIDAD: MANTENIMIENTO FITOSANITARIO DE GUAYACAN AMARILLO





 <p>Alcaldía de PEREIRA</p>	<p>INFORME DE ACTIVIDADES MUNICIPIO DE PEREIRA- OFICIAL</p>	 <p>Alcaldía de PEREIRA</p>
---	--	---

• **41)** *Coordenadas:* 4°48'49.4"N 75°41'21.8"W

ALTIMETRIA: 13 m (DESCRIPCIÓN DE FACTURACIÓN: TÉCNICA MECÁNICA O MANUAL altura: 13 A 18).

UBICACIÓN: PARQUE DE LA LIBERTAD

ACTIVIDAD: MANTENIMIENTO FITOSANITARIO DE GUAYACAN





	INFORME DE ACTIVIDADES MUNICIPIO DE PEREIRA- OFICIAL	
---	---	---

• **42)** *Coordenadas: 4°48'49.0"N 75°41'22.1"W*

ALTIMETRIA: 15 m (DESCRIPCION DE FACTURACION: TÉCNICA MECÁNICA O MANUAL altura: 13 A 18).

UBICACIÓN: PARQUE DE LA LIBERTAD

ACTIVIDAD: MANTENIMIENTO FITOSANITARIO DE CACAO DE MONTE





INFORME DE ACTIVIDADES MUNICIPIO DE PEREIRA- OFICIAL





• **43)** *Coordenadas:* 4°48'48.9"N 75°41'21.9"W

ALTIMETRIA: 14 m (DESCRIPCIÓN DE FACTURACIÓN: TÉCNICA MECÁNICA O MANUAL altura: 13 A 18).

UBICACIÓN: PARQUE DE LA LIBERTAD

ACTIVIDAD: MANTENIMIENTO FITOSANITARIO DE GUAYACAN



• **44)** *Coordenadas:* 4°48'49.2"N 75°41'22.2"W

ALTIMA: 18 m (DESCRIPCION DE FACTURACION: TÉCNICA MECÁNICA O MANUAL altura: 13 A 18).

UBICACIÓN: PARQUE DE LA LIBERTAD

ACTIVIDAD: MANTENIMIENTO FITOSANITARIO DE GUAYACAN





	INFORME DE ACTIVIDADES MUNICIPIO DE PEREIRA- OFICIAL	
---	---	---

• 45) *Coordenadas:* 4°48'49.0"N 75°41'22.2"W

ALTIMETRIA: 18 m (DESCRIPCION DE FACTURACION: TÉCNICA MECÁNICA O MANUAL altura: 13 A 18).

UBICACIÓN: PARQUE DE LA LIBERTAD

ACTIVIDAD: MANTENIMIENTO FITOSANITARIO DE GUAYACAN






	INFORME DE ACTIVIDADES MUNICIPIO DE PEREIRA- OFICIAL	
---	---	---

• **46)** *Coordenadas: 4°48'48.6"N 75°41'22.2"W*

ALTIMETRIA: 18 m (DESCRIPCION DE FACTURACION: TÉCNICA MECÁNICA O MANUAL altura: 13 A 18).

UBICACIÓN: PARQUE DE LA LIBERTAD

ACTIVIDAD: MANTENIMIENTO FITOSANITARIO DE GUAYACAN





INFORME DE ACTIVIDADES MUNICIPIO DE PEREIRA- OFICIAL




- 47) *Coordenadas: 4°48'48.7"N 75°41'22.3"W*

ALTIMA: 19 m (DESCRIPCION DE FACTURACION: TÉCNICA MECÁNICA O MANUAL altura: 19 A 25).

UBICACIÓN: PARQUE DE LA LIBERTAD

ACTIVIDAD: MANTENIMIENTO FITOSANITARIO DE GUAYACAN





INFORME DE ACTIVIDADES MUNICIPIO DE PEREIRA- OFICIAL




- **48) Coordenadas:** 4°48'49.6"N 75°41'23.2"W

ALTIMA: 15 m (DESCRIPCION DE FACTURACION: TÉCNICA MECÁNICA O MANUAL altura: 13 A 18).

UBICACIÓN: PARQUE DE LA LIBERTAD

ACTIVIDAD: MANTENIMIENTO FITOSANITARIO DE GUAYACAN





INFORME DE ACTIVIDADES MUNICIPIO DE PEREIRA- OFICIAL






• **49)** *Coordenadas:* 4°48'50.3"N 75°41'22.9"W

ALTIMURA: 15 m (DESCRIPCIÓN DE FACTURACIÓN: TÉCNICA MECÁNICA O MANUAL altura: 13 A 18).

UBICACIÓN: PARQUE DE LA LIBERTAD

ACTIVIDAD: MANTENIMIENTO FITOSANITARIO DE GUAYACAN






• 50) *Coordenadas:* 4°48'50.2"N 75°41'22.6"W

ALTIMETRIA: 9 m (DESCRIPCIÓN DE FACTURACIÓN: TÉCNICA MECÁNICA O MANUAL altura: 9 A 12).

UBICACIÓN: PARQUE DE LA LIBERTAD

ACTIVIDAD: MANTENIMIENTO FITOSANITARIO DE CACAO DE MONTE





INFORME DE ACTIVIDADES MUNICIPIO DE PEREIRA- OFICIAL



• 51) *Coordenadas: 4°49'03.9"N 75°41'57.4"W*

ALTIMURA: 13 m (DESCRIPCIÓN DE FACTURACIÓN: TÉCNICA MECÁNICA O MANUAL altura: 13 A 18).

UBICACIÓN: PARQUE DEL HOSPITAL SAN JORGE

ACTIVIDAD: MANTENIMIENTO FITOSANITARIO DE TULIPAN



- 52) *Coordenadas: 4°49'03.8"N 75°41'59.0"W*

ALtura: 10 m (DESCRIPCION DE FACTURACION: TÉCNICA MECÁNICA O MANUAL altura: 9 A 12).

UBICACIÓN: PARQUE DEL HOSPITAL SAN JORGE

ACTIVIDAD: MANTENIMIENTO FITOSANITARIO DE TULIPAN





INFORME DE ACTIVIDADES MUNICIPIO DE PEREIRA- OFICIAL





- 53) *Coordenadas: 4°49'03.7"N 75°41'58.6"W*

ALTURA: 16 m (DESCRIPCION DE FACTURACION: TÉCNICA MECÁNICA O MANUAL altura: 13 A 18).

UBICACIÓN: PARQUE DEL HOSPITAL SAN JORGE

ACTIVIDAD: MANTENIMIENTO FITOSANITARIO DE TULIPAN



- 54) *Coordenadas: 4°49'03.6"N 75°41'58.5"W*

ALTIMURA: 16 m (DESCRIPCIÓN DE FACTURACIÓN: TÉCNICA MECÁNICA O MANUAL altura: 13 A 18).

UBICACIÓN: PARQUE DEL HOSPITAL SAN JORGE

ACTIVIDAD: MANTENIMIENTO FITOSANITARIO DE TULIPAN



	INFORME DE ACTIVIDADES MUNICIPIO DE PEREIRA- OFICIAL	
---	---	---

- 55) *Coordenadas: 4°48'29.8"N 75°40'19.3"W*

ALTIMETRIA: 17 m (DESCRIPCION DE FACTURACION: TÉCNICA MECÁNICA O MANUAL altura: 13 A 18).

UBICACIÓN: PARQUE SECTOR KENNEDY

ACTIVIDAD: MANTENIMIENTO FITOSANITARIO DE TULIPAN



- 56) *Coordenadas: 4°48'30.0"N 75°40'19.4"W*

ALTIMETRIA: 14 m (DESCRIPCION DE FACTURACION: TÉCNICA MECÁNICA O MANUAL altura: 13 A 18).

UBICACIÓN: PARQUE SECTOR KENNEDY

ACTIVIDAD: MANTENIMIENTO FITOSANITARIO DE TULIPAN




• 57) *Coordenadas:* 4°48'30.3"N 75°40'19.1"W

ALTIMETRIA: 17 m (DESCRIPCION DE FACTURACION: TÉCNICA MECÁNICA O MANUAL altura: 13 A 18).

UBICACIÓN: PARQUE SECTOR KENNEDY

ACTIVIDAD: MANTENIMIENTO FITOSANITARIO DE TULIPAN




- 58) *Coordenadas: 4°48'30.2"N 75°40'19.1"W*

ALTIMETRIA: 12 m (DESCRIPCIÓN DE FACTURACIÓN: TÉCNICA MECÁNICA O MANUAL altura: 9 A 12).

UBICACIÓN: PARQUE SECTOR KENNEDY

ACTIVIDAD: MANTENIMIENTO FITOSANITARIO DE TULIPAN




• 59) *Coordenadas:* 4°48'30.4"N 75°40'19.0"W

ALTIMA: 14 m (DESCRIPCION DE FACTURACION: TÉCNICA MECÁNICA O MANUAL altura: 13 A 18).

UBICACIÓN: PARQUE SECTOR KENNEDY

ACTIVIDAD: MANTENIMIENTO FITOSANITARIO DE FICUS





INFORME DE ACTIVIDADES MUNICIPIO DE PEREIRA- OFICIAL





- 60) *Coordenadas: 4°48'30.5"N 75°40'19.6"W*

ALTIMURA: 15 m (DESCRIPCIÓN DE FACTURACIÓN: TÉCNICA MECÁNICA O MANUAL altura: 13 A 18).

UBICACIÓN: PARQUE SECTOR KENNEDY

ACTIVIDAD: MANTENIMIENTO FITOSANITARIO DE TULIPAN




• 61) *Coordenadas:* 4°48'30.7"N 75°40'18.8"W

ALTIMETRIA: 6 m (DESCRIPCION DE FACTURACION: TÉCNICA MECÁNICA O MANUAL altura: 6 A 8).

UBICACIÓN: PARQUE SECTOR KENNEDY

ACTIVIDAD: MANTENIMIENTO FITOSANITARIO DE PANDANUS




• 62) *Coordenadas:* 4°48'31.3"N 75°40'19.1"W

ALTIMETRIA: 14 m (DESCRIPCIÓN DE FACTURACIÓN: TÉCNICA MECÁNICA O MANUAL altura: 13 A 18).

UBICACIÓN: PARQUE SECTOR KENNEDY

ACTIVIDAD: MANTENIMIENTO FITOSANITARIO DE URAPAN



- **63)** *Coordenadas: 4°48'31.0"N 75°40'18.7"W*

ALTIMURA: 12 m (DESCRIPCION DE FACTURACION: TÉCNICA MECÁNICA O MANUAL altura: 9 A 12).

UBICACIÓN: PARQUE SECTOR KENNEDY

ACTIVIDAD: MANTENIMIENTO FITOSANITARIO DE URAPAN





INFORME DE ACTIVIDADES MUNICIPIO DE PEREIRA- OFICIAL




- **64) Coordenadas:** 4°48'31.2"N 75°40'19.4"W

ALTURA: 12 m (DESCRIPCION DE FACTURACION: TÉCNICA MECÁNICA O MANUAL altura: 9 A 12).

UBICACIÓN: PARQUE SECTOR KENNEDY

ACTIVIDAD: MANTENIMIENTO FITOSANITARIO DE URAPAN





INFORME DE ACTIVIDADES MUNICIPIO DE PEREIRA- OFICIAL




- 65) *Coordenadas: 4°48'30.6"N 75°40'19.5"W*

ALtura: 15 m (DESCRIPCION DE FACTURACION: TÉCNICA MECÁNICA O MANUAL altura: 13 A 18).

UBICACIÓN: PARQUE SECTOR KENNEDY

ACTIVIDAD: MANTENIMIENTO FITOSANITARIO DE TULIPAN





INFORME DE ACTIVIDADES MUNICIPIO DE PEREIRA- OFICIAL





- **66)** *Coordenadas: 4°48'29.8"N 75°40'19.5"W*

ALTURA: 14 m (DESCRIPCION DE FACTURACION: TÉCNICA MECÁNICA O MANUAL altura: 13 A 18).

UBICACIÓN: PARQUE SECTOR KENNEDY

ACTIVIDAD: MANTENIMIENTO FITOSANITARIO DE TULIPAN




• 67) *Coordenadas:* 4°48'29.0"N 75°40'19.2"W

ALTURA: 14 m (DESCRIPCION DE FACTURACION: TÉCNICA MECÁNICA O MANUAL altura: 13 A 18).

UBICACIÓN: PARQUE SECTOR KENNEDY

ACTIVIDAD: MANTENIMIENTO FITOSANITARIO DE TULIPAN



- **68)** *Coordenadas: 4°48'29.5"N 75°40'18.9"W*

ALTIMURA: 12 m (DESCRIPCIÓN DE FACTURACIÓN: TÉCNICA MECÁNICA O MANUAL altura: 13 A 18).

UBICACIÓN: PARQUE SECTOR KENNEDY

ACTIVIDAD: MANTENIMIENTO FITOSANITARIO DE ACACIA





INFORME DE ACTIVIDADES MUNICIPIO DE PEREIRA- OFICIAL




- 69) *Coordenadas: 4°48'31.9"N 75°45'04.3"W*

ALtura: 13 m (DESCRIPCION DE FACTURACION: TÉCNICA MECÁNICA O MANUAL altura: 13 A 18).

UBICACIÓN: PARQUE SECTOR LA VILLA

ACTIVIDAD: MANTENIMIENTO FITOSANITARIO DE CASCO DE BUEY





• 70) *Coordenadas:* 4°48'30.1"N 75°45'03.9"W

ALTIMETRIA: 13 m (DESCRIPCIÓN DE FACTURACIÓN: TÉCNICA MECÁNICA O MANUAL altura: 13 A 18).

UBICACIÓN: PARQUE SECTOR LA VILLA

ACTIVIDAD: MANTENIMIENTO FITOSANITARIO DE ACACIA





INFORME DE ACTIVIDADES MUNICIPIO DE PEREIRA- OFICIAL





• **71)** *Coordenadas: 4°48'30.6"N 75°45'04.1"W*

ALtura: 14 m (DESCRIPCION DE FACTURACION: TÉCNICA MECÁNICA O MANUAL altura: 13 A 18).

UBICACIÓN: PARQUE SECTOR LA VILLA

ACTIVIDAD: MANTENIMIENTO FITOSANITARIO DE ACACIA





INFORME DE ACTIVIDADES MUNICIPIO DE PEREIRA- OFICIAL




• 72) *Coordenadas:* 4°48'31.0"N 75°45'04.4"W

ALTIMETRIA: 3 m (DESCRIPCION DE FACTURACION: TÉCNICA MECÁNICA O MANUAL altura: 3 A 5).

UBICACIÓN: PARQUE SECTOR LA VILLA

ACTIVIDAD: MANTENIMIENTO FITOSANITARIO DE TULIPAN





• 73) *Coordenadas:* 4°48'31.1"N 75°45'04.4"W

ALtura: 3 m (DESCRIPCION DE FACTURACION: TÉCNICA MECÁNICA O MANUAL altura: 3 A 5).

UBICACIÓN: PARQUE SECTOR LA VILLA

ACTIVIDAD: MANTENIMIENTO FITOSANITARIO DE TULIPAN




• 74) *Coordenadas:* 4°48'31.3"N 75°45'04.2"W

ALTIMETRIA: 3 m (DESCRIPCION DE FACTURACION: TÉCNICA MECÁNICA O MANUAL altura: 3 A 15).

UBICACIÓN: PARQUE SECTOR LA VILLA

ACTIVIDAD: MANTENIMIENTO FITOSANITARIO DE TULIPAN





INFORME DE ACTIVIDADES MUNICIPIO DE PEREIRA- OFICIAL






- 75) *Coordenadas: 4°48'31.6"N 75°45'04.1"W*

ALTIMETRIA: 6 m (DESCRIPCION DE FACTURACION: TÉCNICA MECÁNICA O MANUAL altura: 6 A 8).

UBICACIÓN: PARQUE SECTOR LA VILLA

ACTIVIDAD: MANTENIMIENTO FITOSANITARIO DE TULIPAN





INFORME DE ACTIVIDADES MUNICIPIO DE PEREIRA- OFICIAL





• 76) *Coordenadas:* 4°48'32.9"N 75°45'03.7"W

ALTIMETRIA: 19 m (DESCRIPCIÓN DE FACTURACIÓN: TÉCNICA MECÁNICA O MANUAL altura: 19 A 25).

UBICACIÓN: PARQUE SECTOR LA VILLA

ACTIVIDAD: MANTENIMIENTO FITOSANITARIO DE GUAYACAN





INFORME DE ACTIVIDADES MUNICIPIO DE PEREIRA- OFICIAL




- 77) *Coordenadas: 4°48'32.0"N 75°45'03.8"W*

ALTIMETRIA: 3 m (DESCRIPCIÓN DE FACTURACIÓN: TÉCNICA MECÁNICA O MANUAL altura: 3 A 5).

UBICACIÓN: PARQUE SECTOR LA VILLA

ACTIVIDAD: MANTENIMIENTO FITOSANITARIO DE TULIPAN





INFORME DE ACTIVIDADES MUNICIPIO DE PEREIRA- OFICIAL





• 78) *Coordenadas:* 4°48'32.1"N 75°45'03.8"W

ALTIMETRIA: 5 m (DESCRIPCIÓN DE FACTURACIÓN: TÉCNICA MECÁNICA O MANUAL altura: 3 A 5).

UBICACIÓN: PARQUE SECTOR LA VILLA

ACTIVIDAD: MANTENIMIENTO FITOSANITARIO DE TULIPAN







 Alcaldía de PEREIRA	INFORME DE ACTIVIDADES MUNICIPIO DE PEREIRA- OFICIAL	 Alcaldía de PEREIRA
--	---	--

• 79) *Coordenadas:* 4°49'16.8"N 75°42'53.0"W

ALtura: 23 m (DESCRIPCION DE FACTURACION: TÉCNICA MECÁNICA O MANUAL altura: 19 A 23).

UBICACIÓN: PARQUE SECTOR PEDREGALES

ACTIVIDAD: MANTENIMIENTO FITOSANITARIO DE MANGO EN CORONA DEL TALUD





INFORME DE ACTIVIDADES MUNICIPIO DE PEREIRA- OFICIAL



- **80) Coordenadas:** 4°53'17.8"N 75°52'57.4"W

ALTURA: 38 m (DESCRIPCION DE FACTURACION: TÉCNICA MECÁNICA O MANUAL altura: 26 A 33).

UBICACIÓN: BARRIO CAIMALITO

ACTIVIDAD: MANTENIMIENTO FITOSANITARIO DE ROBLE





TRATAMIENTO SANITARIO DE PALMAS REAL, CUBANA O BOTELLA (Roystonea regia) Y ARBOLES FRUTALES DE MANGO PARA CONTROL Y FERTILIZACION, MEDIANTE TÉCNICA DE ENDOTERAPIA QUÍMICA.

Ubicación: PLAZA DE BOLIVAR

El presente informe detalla el tratamiento sanitario realizado a un total de 21 palmas de la especie *Roystonea regia* (palma real, cubana o botella) en la PLAZA DE BOLIVAR, con el objetivo de controlar plagas, (*Rhynchophoruspalmarum*). Esta plaga representa una amenaza significativa para la salud de las palmas, afectando su crecimiento y longevidad, y fertilizar y fortalecer los 22 árboles frutales de mango.

Descripción	Precio SIN IVA	Precio CONTRATO	Q_EJECUCION	VALOR EJECUTADO FINAL
TÉCNICA DE ENDOTERAPIA QUÍMICA. altura: 2 A 3	\$ 120.168.07	\$ 143.000.00	3,00	\$ 429.000,00
TÉCNICA DE ENDOTERAPIA QUÍMICA. altura: 4 A 5	\$ 178.991.60	\$ 213.000.00	3,00	\$ 639.000,00
TÉCNICA DE ENDOTERAPIA QUÍMICA. altura: 6 A 10	\$ 267.506.72	\$ 318.333.00	8,00	\$ 2.546.664,00
TÉCNICA DE ENDOTERAPIA QUÍMICA. altura: 11 A 15	\$ 340.336.13	\$ 405.000.00	29,00	\$ 11.745.000,00

Objetivo.

Controlar y erradicar la infestación de picudo en las palmas y estimular el follaje, fortalecimiento y crecimiento de los árboles frutales de mango mediante la aplicación de endoterapia química, contribuyendo a la preservación de las mismas.



Metodología.

El tratamiento se realizó mediante endoterapia química, técnica que permite la inyección de productos fitosanitarios directamente en el sistema vascular de la palma y de los árboles frutales de mango, garantizando una distribución eficaz del fertilizante y fungicida.

Productos Utilizados:

- Confidor (insecticida agrícola): utilizado para el control del picudo.
- Carbendazim Point (fungicida agrícola): Fungicida sistémico, para control de enfermedades, aplicado para prevenir infecciones fúngicas.
- Amino Gib de Campofert (fertilizante): Bioestimulante, utilizado para estimular el crecimiento y vigor de las palmas.

Clasificación de las Palmas Tratadas:

- Palmas: 21 ejemplares
- Mangos (Árboles frutales): 22 ejemplares

Proceso de Aplicación

La aplicación de los productos se realizó **MEDIANTE TÉCNICA DE ENDOTERAPIA QUÍMICA a través del método de inyección y el método de uso de venoclisis bajo goteo** asegurando así la efectividad del tratamiento.

Conclusiones.


El tratamiento sanitario realizado a las 21 palmas BOTELLA ha sido implementado con los productos adecuados y las técnicas más eficaces para el control del picudo.



INFORME DE ACTIVIDADES MUNICIPIO DE PEREIRA- OFICIAL




ANEXO. REGISTRO FOTOGRAFICO - TRATAMIENTO SANITARIO DE PALMAS REAL, CUBANA O BOTELLA (Roystonea regia), PARA CONTROL DE PICUDO (*Rhincophoruspalmarum*) y ARBOLES FRUTALES DE MANGO, MEDIANTE TÉCNICA DE ENDOTERAPIA QUÍMICA.

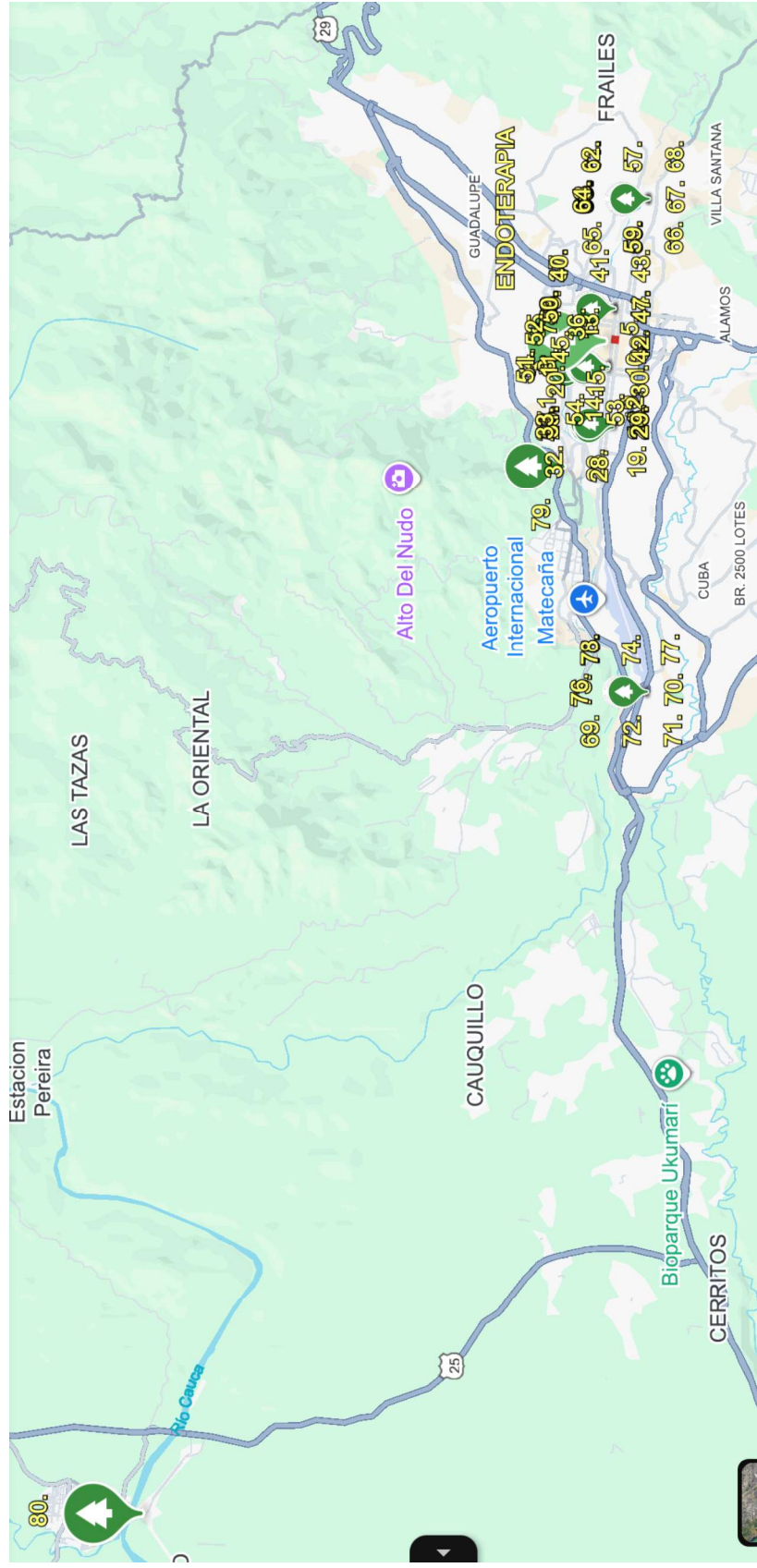




**INFORME DE ACTIVIDADES
MUNICIPIO DE PEREIRA- OFICIAL**



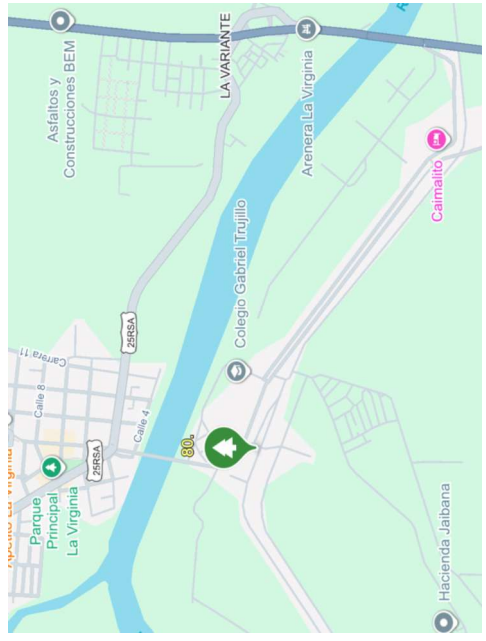
ANEXO. MAPA DE GEOREFERENCIACION (ARCHIVO .KML)





INFORME DE ACTIVIDADES MUNICIPIO DE PEREIRA- OFICIAL

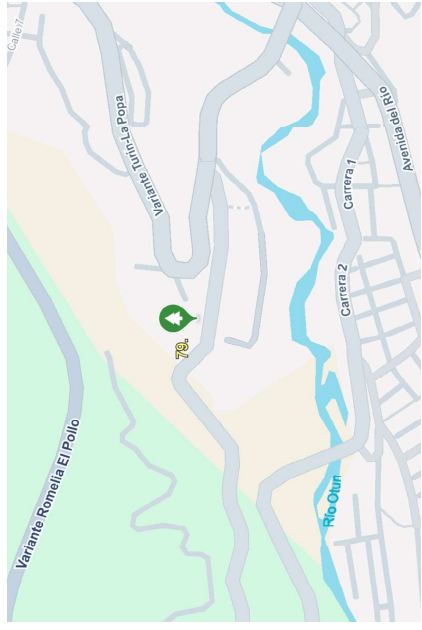
BARRIO CAIMALITO.



SECTOR LA VILLA.




SECTOR PEDREGALES.

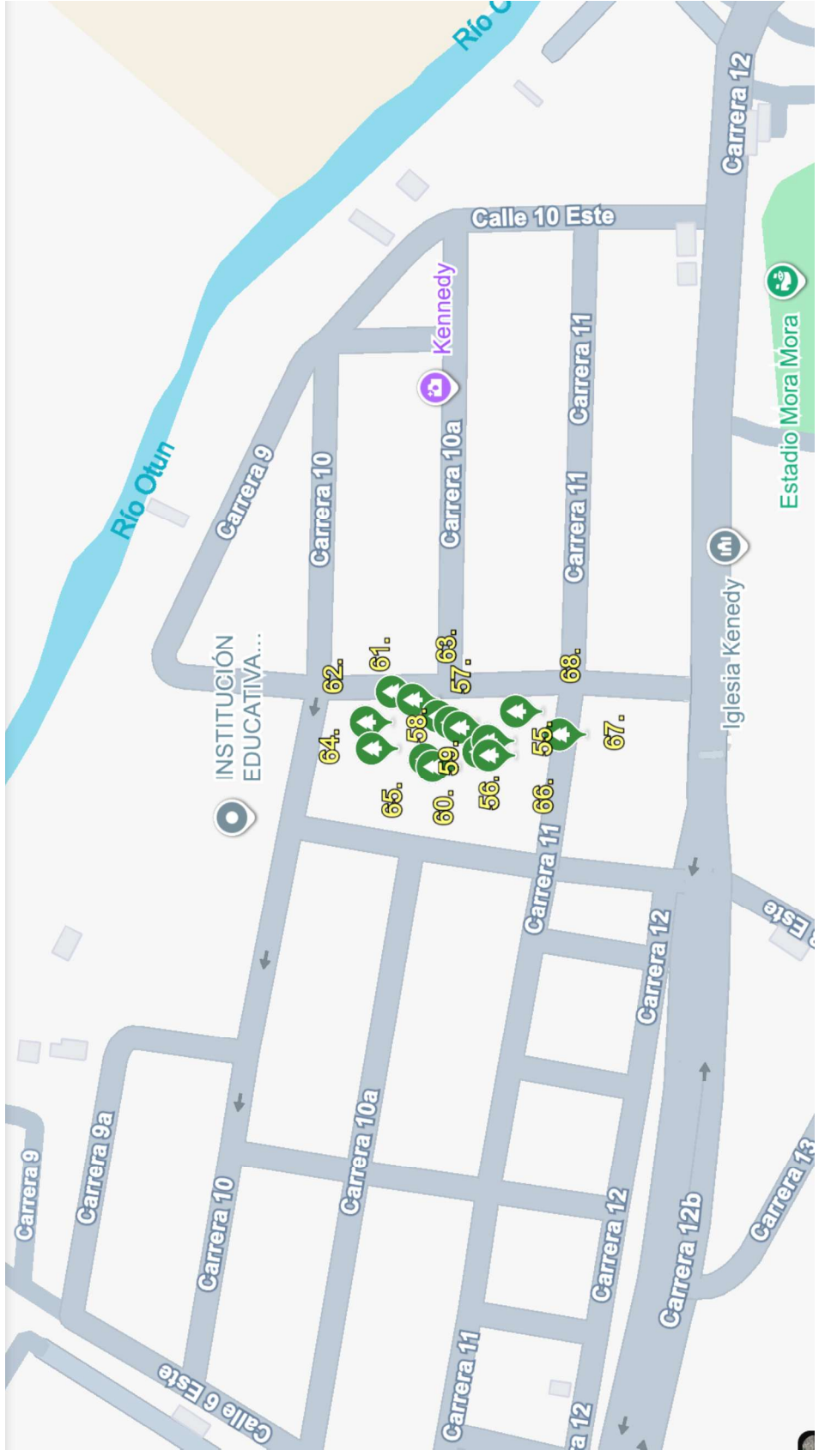




**INFORME DE ACTIVIDADES
MUNICIPIO DE PEREIRA- OFICIAL**



PARQUE BARRIO KENNEDY.





**INFORME DE ACTIVIDADES
MUNICIPIO DE PEREIRA- OFICIAL**



ATENTAMENTE,

**LANDSCAPE SAS
REPRESENTANTE LEGAL
JUAN FELIPE LOZANO ARCILA
C.C. 1.088.295.358
CONTRATISTA**

**REVISO
SUPERVISOR
JULIAN HINCAPIE LOPEZ
C.C. 1.013.232
DIRECCION DE PARQUES
ZONAS VERDES Y EQUIPAMENTOS**

**PROFESIONAL EN INGENIERIA FORESTAL
EDIESUMMER GUTIERREZ RODRIGUEZ
C.C. 2.230.799
TP. 22164MADR
CONTRATISTA**

**GONZALO ARIEL MARTINEZ B.
INGENIERO AGRONOMO
C.C. 8.317.164
DIRECCION DE PARQUES
ZONAS VERDES Y EQUIPAMENTOS**