10/04/2025

CONSORCIO VIAL MHC 063

INSTITUTO NACIONAL DE VIAS

800.215.807-2

Calle 25G N73B-90 - Piso 6

7056000

CONTRATO 989 de 2021- MEJORAMIENTO MEDIANTE LA CONSTRUCCIÓN Y MANTENIMIENTO, GESTION PREDIAL, SOCIAL Y AMBIENTAL SOSTENIBLE DE LA RUTA DE LOS COMUNEROS (ZIPAQUIRÁ -BARBOSA -BUCARAMANGA; GIRÓN - PIEDECUESTA) EN LOS DEPARTAMENTOS DE CUNDINAMARCA, BOYACÁ Y SANTANDER, EN MARCO DE LA REACTIVACIÓN ECONÓMICA,MEDIANTE EL PROGRAMA DE OBRA PÚBLICA "VÍAS PARA LA LEGALIDAD Y LA REACTIVACIÓN VISIÓN 2030- MODULO 1

Acta de recibo de Obra No.46 Marzo de 2025		2,457,586,602.00
Administracion	23%	565,244,919.00
Imprevistos	5%	122,879,330.00
Utilidad	2%	49,151,732.00
IVA	19%	9,338,829.00
Revisión ajuste y/o actualización y/o modificación y/o complementación de los estudios y diseños y/o elaboración del cálculo de la estructura del pavimento y/o cálculos Restructurales y/o de obras requeridas para garantizar la estabilidad de la infraestructura vial, Provision para estudios y diseños de sitios criticos nuevos y los requeridos para obtener la modificacion de la licencia ambiental, monto agotable		182,968,834.00
IVA(19%)- revisión ajuste y/o actualización y/o modificación y/o complementación de los estudios y diseños y/o elaboración del cálculo de la estructura del pavimento y/o cálculos estructurales y/o de obras requeridas para garantizar la estabilidad de la infraestructura vial e IVA provision para estudios y diseños de sitios criticos nuevos y los requeridos para obtener la modificacion de la licencia ambiental,monto agotable.	19%	34,764,079.00
SUBTOTAL		**3,377,831,417.00**
IVA		44,102,908.00
VALOR TOTAL		**3,421,934,325.00**

Observaciones: #$24-02-00;Contrato 989 de 2021;kpacheco@invias.gov.co.co#$

TRES MIL CUATROCIENTOS VEINTIÚN MILLONES NOVECIENTOS TREINTA Y CUATRO MIL TRESCIENTOS VEINTICINCO PESOS MCTE

Consorciados:

Mario Alberto Huertas Cotes Nit: 19.146.113-0

MHC Ingenieria y Construccion de obras civiles S.A.S Nit: 900.904.055-1

INSTITUTO NACIONAL DE VÍAS
PROCESO MISIONAL EJECUCIÓN DE PROYECTOS DE INFRAESTRUCTURA DE TRANSPORTE
MANUAL DE INTERVENTORÍA OBRA PUBLICA
HOJA DE RUTA Y ORDEN DE PAGO CONTRATO DE OBRA

CÓDIGO	MEPI-MN1-IN-4-FR-2
VERSIÓN	1
PÁGINA	

FECHA: 21/04/2025 (Día / Mes / Año)

UNIDAD EJECUTORA: Subdirección de Modernización de Carreteras Nacionales - Grupo Oriente

DIRECCIÓN TERRITORIAL: CUNDINAMARCA

PERIODO MES: MARZO DE 2025.

ACTA PARCIAL DE OBRA No. 46 (Indique el número del acta)

ACTA AJUSTE PROVISIONAL No. (Indique el número del acta)

ACTA AJUSTE DEFINITIVO No. (Indique el número del acta)

VALOR BÁSICO ACTA: $ 3.377.831.417,00

	Día/Mes/Año			FIRMA	CAUSAS DE LA DEVOLUCIÓN:
FECHA DE PRESENTACIÓN POR PARTE DEL CONTRATISTA AL INTERVENTOR	9/04/2025	NOMBRE DE QUIEN RECIBE	LUIS ANTONIO RUEDA RUEDA		
FECHA DE DEVOLUCIÓN POR PARTE DEL INTERVENTOR (EN CASO DE REQUERIRSE)		NOMBRE DE QUIEN RECIBE			
FECHA DE ENTREGA DEL ACTA CORREGIDA DEL CONTRATISTA AL INTERVENTOR		NOMBRE DE QUIEN RECIBE			
FECHA DE APROBACIÓN POR PARTE DEL INTERVENTOR		NOMBRE DE QUIEN APRUEBA			
FECHA DE PRESENTACIÓN DEL INTERVENTOR A LA DIRECCIÓN TERRITORIAL	11/04/2025	NOMBRE DE QUIEN SUSCRIBE	GUSTAVO ALFONSO CEPEDA OCAMPO		
FECHA DE DEVOLUCIÓN POR PARTE DE LA DIRECCIÓN TERRITORIAL (EN CASO DE REQUERIRSE)	15/04/2025	NOMBRE DE QUIEN RECIBE	LUIS ANTONIO RUEDA RUEDA		1) Seguimiento al programa de inversiones. Formato MEPI-MN1-IN-6-FR-2.. Pagina 26. Verificar, no se visulizan todas las Casillas 2) Formato de Control aportes legales y seguridad social. Formato MEPI-MN1-IN-15-FR-6, con sus respectivos soportes. Verificar y/o aclarar periodo planilla remitida pagina 258, 260, 262,2701, 284, 286, 287 3)verificar certificación pensión pagina 278, 279, 280., 286,288, 289 no corresponde al periodo del presente informe. Verificar certificación adjunta en pagina 290, no corresponde al periodo del presente el informe
FECHA DE PRESENTACIÓN DEL INTERVENTOR A LA DIRECCIÓN TERRITORIAL	21/04/2025	NOMBRE DE QUIEN RECIBE	GUSTAVO ALFONSO CEPEDA OCAMPO		
FECHA DE DEVOLUCIÓN POR PARTE DE LA DIRECCIÓN TERRITORIAL (EN CASO DE REQUERIRSE)		NOMBRE DE QUIEN RECIBE			
FECHA DE PRESENTACIÓN DEL INTERVENTOR A LA DIRECCIÓN TERRITORIAL		NOMBRE DE QUIEN RECIBE			
FECHA DE SUSCRIPCIÓN POR EL DIRECTOR TERRITORIAL	24/04/2025	NOMBRE DE QUIEN RECIBE	GUSTAVO ALFONSO CEPEDA OCAMPO		
FECHA DE ENTREGA DE LA DIRECCIÓN TERRITORIAL AL CONTRATISTA		NOMBRE DE QUIEN RECIBE			
FECHA DE ENTREGA AL GESTOR TÉCNICO DE PROYECTO	25/04/2025	NOMBRE DE QUIEN SUSCRIBE	LUIS EDUARDO GARZÓN CHARUM		
FECHA DE DEVOLUCIÓN POR PARTE DEL GESTOR TÉCNICO DE PROYECTO (EN CASO DE REQUERIRSE)		NOMBRE DE QUIEN SUSCRIBE			
FECHA DE ENTREGA DEL ACTA CORREGIDA AL GESTOR TÉCNICO DE PROYECTO		NOMBRE DE QUIEN SUSCRIBE			
FECHA DE SUSCRIPCIÓN POR PARTE DEL ORDENADOR DEL PAGO	30-04-2025	NOMBRE DE QUIEN SUSCRIBE	Karol Roca Pacheco	Karol Roca Pacheco Firmado digitalmente por ROCA PACHECO KAROL	

Para la orden de pago debe estar diligenciada la hoja de ruta en su totalidad.

ORDEN DE PAGO

CONTRATO DE OBRA No.: 989 DE 2021

OBJETO: MEJORAMIENTO MEDIANTE LA CONSTRUCCIÓN Y MANTENIMIENTO, GESTION PREDIAL, SOCIAL Y AMBIENTAL SOSTENIBLE DE LA RUTA DE LOS COMUNEROS (ZIPAQUIRÁ - BARBOSA - BUCARAMANGA; GIRÓN - PIEDECUESTA) EN LOS DEPARTAMENTOS DE CUNDINAMARCA, BOYACÁ Y SANTANDER, EN MARCO DE LA REACTIVACIÓN ECONÓMICA, MEDIANTE EL PROGRAMA DE OBRA PÚBLICA "VÍAS PARA LA LEGALIDAD Y LA REACTIVACIÓN VISIÓN 2030" MÓDULO 1.

CONTRATISTA: CONSORCIO VIAL MHC 063 **NIT.** 901475859-6

DE ACUERDO CON LA FACULTAD OTORGADA POR EL, KAROL ROCA PACHECO (Indicar el ordenador del pago) AUTORIZA EL PAGO A: CONSORCIO VIAL MHC 063

VALOR TOTAL A PAGAR: $ 3.421.934.325,00 (Indicar el valor incluido IVA con amortización de anticipo) VALOR EN LETRAS: TRES MIL CUATROCIENTOS VEINTIÚN MILLONES NOVECIENTOS TREINTA Y CUATRO MIL TRESCIENTOS VEINTICINCO PESOS M/CTE

CORRESPONDIENTE AL ACTA: RECIBO PARCIAL DE OBRA No.46 (Indicar si es Acta de Recibo Parcial de Obra o de Ajuste y el No. del Acta) **DEL PERIODO** MARZO DE 2025. (Indicar el periodo del Acta) y con cargo al registro presupuestal indicado en el formato de afectación presupuestal.

Firma
Nombre: GUSTAVO ALFONSO CEPEDA OCAMPO
Matricula profesional No.: 25202-248533 CND
SUPERVISOR CONTRATO DE INTERVENTORÍA (E)
Fecha firma:
(Suscribe según su competencia)

Firma
Nombre: GUSTAVO ALFONSO CEPEDA OCAMPO
Matricula profesional No.: 25202-248533 CND
DIRECTOR TERRITORIAL
Fecha firma:
(Suscribe según su competencia)

Firma
Nombre: LUIS EDUARDO GARZÓN CHARUM
Matricula profesional No.: 25202-6212 CND
GESTOR TÉCNICO DE PROYECTO
Fecha firma 25/04/2025
(Suscribe según su competencia)

Karol Roca Pacheco Firmado digitalmente por ROCA PACHECO KAROL
Firma
Nombre: KAROL ROCA PACHECO
Matrícula Profesional No.: 13202115547BLV
ORDENADOR DEL PAGO
Fecha de Firma: 30-04-2025

Original: Anexo para el pago de la cuenta. (Subdirección Financiera).
Copias: Unidad Ejecutora, Interventor y Dirección Territorial.

UNIDAD EJECUTORA: Subdirección de Modernización de Carreteras Nacionales - Grupo Oriente **DIRECCIÓN TERRITORIAL:** CUNDINAMARCA **ACTA No.** 46 **VALOR BÁSICO ACTA:** $ 3,377,831,417.00 **MES** MARZO 2025

ACTA FINAL ☐

CONTRATO No : 989 DE 2021 (Indique número y año)

OBJETO:

MEJORAMIENTO MEDIANTE LA CONSTRUCCIÓN Y MANTENIMIENTO, GESTION PREDIAL, SOCIAL Y AMBIENTAL SOSTENIBLE DE LA RUTA DE LOS COMUNEROS (ZIPAQUIRÁ -BARBOSA -BUCARAMANGA; GIRÓN -PIEDECUESTA) EN LOS DEPARTAMENTOS DE CUNDINAMARCA, BOYACÁ Y SANTANDER, EN MARCO DE LA REACTIVACIÓN ECONÓMICA,MEDIANTE EL PROGRAMA DE OBRA PÚBLICA "VÍAS PARA LA LEGALIDAD Y LA REACTIVACIÓN VISIÓN 2030"MODULO 1.

CONTRATISTA: CONSORCIO VIAL MHC 063 (Indique la ruta y tramo del alcance del contrato según código vial)

CONTRATO DE INTERVENTORÍA No.: 971-2021 INTERVENTOR: CONSORCIO ICEACSA-TPF

PLAZO INICIAL: 114 MESES (En meses según contrato principal) PLAZO ACUMULADO: 112 MESES (En meses según las prórrogas sin suspensiones)

FECHA DE INICIO DEL CONTRATO: 21/06/2021 FECHA DE VENCIMIENTO ACTUA 31/08/2030 (Indique día/mes/año) (Incluidas las suspensiones, indique día/mes/año)

FECHA DE SUSPENSIÓN: N/A (Indique la suspensión que corresponda con el periodo del acta) FECHA DE REANUDACIÓN: N/A (Indique día/mes/año)

VALOR INICIAL (incluido IVA $ 465,288,090,475.00 (Según contrato principal) VALOR ADICIONES (incluido IVA) $ 58,580,051,078.00

VALOR ACUMULADO (incluido IVA) **(C=A+B)**: $ 523,868,141,553.00

No. DE ORDEN	GRUPO DE AJUSTE (ICCP-ICOCIV)	ESPECIFICACIÓN GRAL.	ESPECIFICACIÓN PART.	CONDICIONES INICIALES (SEGÚN LA PROPUESTA ECONÓMICA APROBADA) DESCRIPCIÓN ÍTEM	UND	CANTIDAD	VALOR UNITARIO	VALOR TOTAL	CONDICIONES ACTUALIZADAS Última Acta de Modificación No. 19 de fecha 25/03/2025 CANTIDAD	VALOR	OBRA EJECUTADA PRESENTE ACTA CANTIDAD	VALOR	ACUMULADO CANTIDAD	VALOR
EXPLANACIONES														
1	1-11601	200-13		Desmonte y limpieza en zonas no boscosas	Ha	72.00	$ 1,154,770.00	$ 83,143,440	72.00	$ 83,143,440	-	$ -	17.23	$ 19,896,687.00
2	5-11604	201-13		Demolición de Estructuras	m3	4,039.00	$ 113,400.00	$ 458,022,600	2,344.00	$ 265,809,600	58.00	$ 6,577,200.00	1,240.00	$ 140,616,000.00
3	5-11601	201-13		Remoción de cercas de alambre	m	9,334.00	$ 4,470.00	$ 41,722,980	9,334.00	$ 41,722,980	-	$ -	140.00	$ 625,800.00
4	1-11601	210-13		Excavación sin clasificar de la explanación y canales	m3	566,041.00	$ 10,000.00	$ 5,660,410,000	591,849.00	$ 5,918,490,000	2,750.00	$ 27,500,000.00	263,257.00	$ 2,632,570,000.00
5	1-11601	210-13		Excavación sin clasificar de préstamos	m3	146,834.00	$ 12,570.00	$ 1,845,703,380	-	$ -	-	$ -	-	$ -
6	1-11601	210-13		Excavación en roca de la explanación y canales	m3	14,784.00	$ 62,890.00	$ 929,765,760	48,922.00	$ 3,076,704,580	-	$ -	11,425.00	$ 718,518,250.00
7	1-11601	210-13		Excavaciones en material común de la Explanación y Canales	m3	368,680.00	$ 10,000.00	$ 3,686,800,000	-	$ -	-	$ -	-	$ -
8	1-11601	220.1		Terraplenes	m3	734,168.00	$ 12,000.00	$ 8,810,016,000	690,250.00	$ 8,283,000,000	1,595.00	$ 19,140,000.00	312,498.40	$ 3,749,980,800.00
SUBTOTAL								**$ 21,515,584,160**	-	**$ 17,668,870,600**		**$ 53,217,200.00**	-	**$ 7,262,207,537.00**
BASES, SUBBASES Y AFIRMADOS														
9	2-11602	320-13		Subbase Granular clase A	m3	184,744.00	$ 139,000.00	$ 25,679,416,000	27,890.00	$ 3,876,710,000	-	$ -	3,906.00	$ 542,934,000.00
10	2-11602	330-13		Base granular clase A	m3	124,370.00	$ 150,000.00	$ 18,655,500,000	-	$ -	-	$ -	-	$ -
11	2-11602	330-13		Base granular para bacheo clase A	m3	12,600.00	$ 179,850.00	$ 2,266,110,000	-	$ -	-	$ -	-	$ -
Subtotal								**$ 46,601,026,000**	-	**$ 3,876,710,000**		**$ -**		**$ 542,934,000.00**
PAVIMENTOS ASFALTICOS														
12	7-11603	420-13		Riego de imprimación con emulsión asfáltica CRL-1	m2	197,124.00	$ 2,910.00	$ 573,630,840	319,315.00	$ 929,206,650	-	$ -	154,820.00	$ 450,526,200.00
13	7-11603	421-13		Riego de liga con emulsión asfáltica CRR-1	m2	522,324.00	$ 1,840.00	$ 961,076,160	1,098,368.00	$ 2,020,997,120	22,651.00	$ 41,677,840.00	642,355.00	$ 1,181,933,200.00
14	7-11603		450.1P	Mezcla densa en caliente tipo MDC-25	m3	29,548.00	$ 750,000.00	$ 22,161,000,000	7,251.00	$ 5,438,250,000	-	$ -	7,250.40	$ 5,437,800,000.00
15	7-11603		450.2P	Mezcla densa en caliente Tipo MDC-19	m3	26,624.00	$ 760,000.00	$ 20,234,240,000	28,149.00	$ 21,393,240,000	-	$ -	14,175.40	$ 10,773,304,000.00
16	7-11603		450.10P..	Mezcla densa en caliente Tipo MSC-25 para bacheos	m3	5,040.00	$ 795,600.00	$ 4,009,824,000	7,757.00	$ 6,171,469,200	-	$ -	7,756.40	$ 6,170,991,840.00
17	7-11603		460.1P	Fresado de pavimento asfaltico	m3	14,175.00	$ 72,820.00	$ 1,032,223,500	55,818.00	$ 4,064,666,760	2,167.20	$ 157,815,504.00	44,673.17	$ 3,253,100,239.00
18	7-11603	465-13		Excavación para reparación de pavimento asfáltico existente incluyendo el corte y la remoción de las capas asfálticas y de las subyacentes.	m3	22,680.00	$ 78,890.00	$ 1,789,225,200	5,497.00	$ 433,658,330	-	$ -	744.50	$ 58,733,605.00
19	7-11603	466-13		Sello de grietas en pavimento asfaltico sin ruteo	m	10,000.00	$ 4,340.00	$ 43,400,000	217,993.00	$ 946,089,621	-	$ -	115,991.80	$ 503,404,412.00
Subtotal								**$ 50,804,619,700**	-	**$ 41,397,577,681**		**$ 199,493,344.00**		**$ 27,829,793,496.00**
PAVIMENTOS DE CONCRETO														
20	7-11603	500-13		Pavimento de concreto Hidraulico	m3	932.00	$ 837,200.00	$ 780,270,400	-	$ -	-	$ -	-	$ -
Subtotal								**$ 780,270,400**	-	**$ -**		**$ -**		**$ -**
ESTRUCTURAS Y DRENAJES														
21	5	600-13		Excavaciones varias sin clasificar	m3	122,977.00	$ 28,000.00	$ 3,443,356,000	-	$ -	-	$ -	-	$ -
21-A	5-11604	600-13		Excavaciones varias sin clasificar	m3		$ 28,000.00	$ -	55.00	$ 1,540,000	-	$ -	-	$ -
21-B	5-11605	600-13		Excavaciones varias sin clasificar	m3		$ 28,000.00	$ -	-	$ -	-	$ -	-	$ -
21-C	5-11606	600-13		Excavaciones varias sin clasificar	m3		$ 28,000.00	$ -	-	$ -	-	$ -	-	$ -
21-D	5-14101	600-13		Excavaciones varias sin clasificar	m3		$ 28,000.00	$ -	-	$ -	-	$ -	-	$ -
22	5	600-13		Excavaciones varias en roca en seco	m3	11,429.00	$ 81,880.00	$ 935,806,520	-	$ -	-	$ -	-	$ -
22-A	5-11604	600-13		Excavaciones varias en roca en seco	m3		$ 81,880.00	$ -	188.00	$ 15,393,440	-	$ -	1.30	$ 106,444.00
22-B	5-11605	600-13		Excavaciones varias en roca en seco	m3		$ 81,880.00	$ -	-	$ -	-	$ -	-	$ -
22-C	5-11606	600-13		Excavaciones varias en roca en seco	m3		$ 81,880.00	$ -	-	$ -	-	$ -	-	$ -
22-D	5-14101	600-13		Excavaciones varias en roca en seco	m3		$ 81,880.00	$ -	-	$ -	-	$ -	-	$ -
23	5	600-13		Excavaciones varias en material comun en seco	m3	3,500.00	$ 25,950.00	$ 90,825,000	384.80	$ 9,985,560	-	$ -	384.80	$ 9,985,560.00
23-A	5-11604	600-13		Excavaciones varias en material comun en seco	m3		$ 25,950.00	$ -	27,552.00	$ 714,974,400	700.00	$ 18,165,000.00	20,822.90	$ 540,354,255.00
23-B	5-11605	600-13		Excavaciones varias en material comun en seco	m3		$ 25,950.00	$ -	2,000.00	$ 51,900,000	31.80	$ 825,210.00	31.80	$ 825,210.00
23-C	5-11606	600-13		Excavaciones varias en material comun en seco	m3		$ 25,950.00	$ -	1,000.00	$ 25,950,000	-	$ -	-	$ -
23-D	5-14101	600-13		Excavaciones varias en material comun en seco	m3		$ 25,950.00	$ -	3,155.00	$ 81,872,250	-	$ -	713.10	$ 18,504,945.00
24	1	610-13		Rellenos para Estructuras con suelo	m3	34,322.00	$ 52,470.00	$ 1,800,875,340	-	$ -	-	$ -	-	$ -
24-A	1-11604	610-13		Rellenos para Estructuras con suelo	m3		$ 52,470.00	$ -	-	$ -	-	$ -	-	$ -
24-B	1-11605	610-13		Rellenos para Estructuras con suelo	m3		$ 52,470.00	$ -	-	$ -	-	$ -	-	$ -
24-C	1-11606	610-13		Rellenos para Estructuras con suelo	m3		$ 52,470.00	$ -	-	$ -	-	$ -	-	$ -
24-D	1-14101	610-13		Rellenos para Estructuras con suelo	m3		$ 52,470.00	$ -	1,523.00	$ 79,911,810	-	$ -	-	$ -
25	5	610-13		Relleno para estructuras con recebo	m3	1,884.00	$ 119,000.00	$ 224,196,000	-	$ -	-	$ -	-	$ -
25-A	5-11604	610-13		Relleno para estructuras con recebo	m3		$ 119,000.00	$ -	3,151.00	$ 374,969,000	-	$ -	-	$ -
25-B	5-11605	610-13		Relleno para estructuras con recebo	m3		$ 119,000.00	$ -	-	$ -	-	$ -	-	$ -
25-C	5-11606	610-13		Relleno para estructuras con recebo	m3		$ 119,000.00	$ -	-	$ -	-	$ -	-	$ -
25D	5-14101	610-13		Relleno para estructuras con recebo	m3		$ 119,000.00	$ -	-	$ -	-	$ -	-	$ -
26	5	610-13		Rellenos para estructuras con material granular tipo SBG.	m3	34,991.00	$ 140,000.00	$ 4,898,740,000	-	$ -	-	$ -	-	$ -
26-A	5-11604	610-13		Rellenos para estructuras con material granular tipo SBG.	m3		$ 140,000.00	$ -	-	$ -	-	$ -	-	$ -
26-B	5-11605	610-13		Rellenos para estructuras con material granular tipo SBG.	m3		$ 140,000.00	$ -	500.00	$ 70,000,000	47.00	$ 6,580,000.00	47.00	$ 6,580,000.00
26-C	5-11606	610-13		Rellenos para estructuras con material granular tipo SBG.	m3		$ 140,000.00	$ -	-	$ -	-	$ -	-	$ -
26-D	5-14101	610-13		Rellenos para estructuras con material granular tipo SBG.	m3		$ 140,000.00	$ -	-	$ -	-	$ -	-	$ -
27	5		621,1.1P	Pilote de concreto vaciado in situ de diametro 1,20 m. (incluye excavación y no incluye acero de refuerzo)	m	184.00	$ 2,289,000.00	$ 421,176,000	-	$ -	-	$ -	-	$ -
27-A	5-11606		621,1.1P	Pilote de concreto vaciado in situ de diametro 1,20 m. (incluye excavación y no incluye acero de refuerzo)	m		$ 2,289,000.00	$ -	1,547.00	$ 3,541,083,000	-	$ -	1,216.50	$ 2,784,568,500.00
27-B	5-14102		621,1.1P	Pilote de concreto vaciado in situ de diametro 1,20 m. (incluye excavación y no incluye acero de refuerzo)	m		$ 2,289,000.00	$ -	1,026.00	$ 2,348,514,000	-	$ -	499.00	$ 1,142,211,000.00
28	5-14102		621,1.2P	Pilote de concreto vaciado in situ de diametro 1,50 m. (incluye excavación y no incluye acero de refuerzo)	m	3,985.00	$ 2,300,000.00	$ 9,165,500,000	-	$ -	-	$ -	-	$ -
29	6-14104		630.1.1P	Concreto clase 35 MPA, para vigas puentes tipo 1.	m3	5,986.00	$ 1,200,000.00	$ 7,183,200,000	1,829.00	$ 2,194,800,000	-	$ -	-	$ -
30	6-14104		630.1.3P	Concreto clase 35 MPA, para viga cajon de puentes	m3	14,785.00	$ 1,500,000.00	$ 22,177,500,000	2,504.00	$ 3,756,000,000	-	$ -	-	$ -
31	5	630-13		Concreto clase 28 MPA	m3	19,118.00	$ 810,000.00	$ 15,485,580,000	60.00	$ 48,600,000	-	$ -	60.00	$ 48,600,000.00
31-A	5-11604	630-13		Concreto clase 28 MPA	m3		$ 810,000.00	$ -	5,170.00	$ 4,187,700,000	91.50	$ 74,115,000.00	3,368.30	$ 2,728,323,000.00
31-B	5-11605	630-13		Concreto clase 28 MPA	m3		$ 810,000.00	$ -	10,927.00	$ 8,850,870,000	-	$ -	-	$ -
31-C	5-11606	630-13		Concreto clase 28 MPA	m3		$ 810,000.00	$ -	1,824.00	$ 1,477,440,000	-	$ -	-	$ -
31-D	5-14104	630-13		Concreto clase 28 MPA	m3		$ 810,000.00	$ -	378.00	$ 306,180,000	-	$ -	-	$ -
32	5-14104		630.3.1P	Concreto clase 28 MPA para Zapatas, Estribos, Aletas y placas	m3	25,957.00	$ 900,000.00	$ 23,361,300,000	3,340.00	$ 3,006,000,000	109.90	$ 98,910,000.00	608.30	$ 547,470,000.00
33	5-14104		630.3.3P	Concreto clase 28 MPA para pilas de puentes	m3	5,339.00	$ 1,200,000.00	$ 6,406,800,000	502.00	$ 602,400,000	-	$ -	-	$ -
34	5-11604	630-13		Concreto clase 21 MPA	m3	27,163.00	$ 650,000.00	$ 17,655,950,000	200.00	$ 130,000,000	-	$ -	37.20	$ 24,180,000.00
35	5	630-13		Concreto clase 14 MPA	m3	5,433.00	$ 495,350.00	$ 2,691,236,550	30.00	$ 14,860,500	-	$ -	30.00	$ 14,860,500.00
35-A	5-11604	630-13		Concreto clase 14 MPA	m3		$ 495,350.00	$ -	1,051.00	$ 520,612,850	7.50	$ 3,715,125.00	386.80	$ 191,601,380.00
35-B	5-14104	630-13		Concreto clase 14 MPA	m3		$ 495,350.00	$ -	88.00	$ 43,590,800	-	$ -	9.20	$ 4,557,220.00
36	4-14104		632,1P	Baranda Metalica	m	1,420.00	$ 548,010.00	$ 778,174,200	261.00	$ 143,030,610	-	$ -	-	$ -
37	5-11604	632-13		Baranda de concreto	m	687.00	$ 214,420.00	$ 147,306,540	20.00	$ 4,288,400	-	$ -	-	$ -
38	4	640-13		Acero de refuerzo Fy=420 Mpa.	kg	11,840,561.00	$ 5,378.00	$ 63,678,537,058	4,903.00	$ 26,368,334	-	$ -	4,903.00	$ 26,368,334.00
38-A	4-11604	640-13		Acero de refuerzo Fy=420 Mpa.	kg		$ 5,378.00	$ -	1,424,841.90	$ 7,662,799,711	912.00	$ 4,904,736.00	518,455.97	$ 2,788,256,184.55
38-B	4-11606	640-13		Acero de refuerzo Fy=420 Mpa.	kg		$ 5,378.00	$ -	1,371,786.39	$ 7,377,467,232	-	$ -	-	$ -
38-C	4-14103	640-13		Acero de refuerzo Fy=420 Mpa.	kg		$ 5,378.00	$ -	228,598.00	$ 1,229,400,044	19,753.00	$ 106,231,634.00	172,897.00	$ 929,840,066.00
38-D	4-14104	640-13		Acero de refuerzo Fy=420 Mpa.	kg		$ 5,378.00	$ -	960,911.00	$ 5,167,779,358	-	$ -	12,823.00	$ 68,962,094.00
39	4-11604	640-13		Malla de refuerzo Fy = 459,2 Mpa.	Kg	76,562.00	$ 5,480.00	$ 419,559,760	1,115.00	$ 6,110,200	-	$ -	-	$ -
40	4-14104	641-13		Acero de Preesfuerzo	Tf-m	1,572,187.00	$ 2,230.00	$ 3,505,977,010	2,586,902.00	$ 5,768,791,460	-	$ -	-	$ -
41	5-14104	642-13		Apoyo elastomerico de 35cm*45cm*5cm	u	156.00	$ 768,350.00	$ 119,862,600	76.00	$ 58,394,600	-	$ -	-	$ -
42	5-14104		642,2P	Junta para puentes T-40 (elastoméricas intermedias +/-40 mm)	m	228.00	$ 1,583,120.00	$ 360,951,360	545.00	$ 862,800,400	-	$ -	-	$ -

FECHA: 08/04/2025 (Día / Mes / Año)

UNIDAD EJECUTORA: Subdirección de Modernización de Carreteras Nacionales - Grupo Oriente **DIRECCIÓN TERRITORIAL:** CUNDINAMARCA **ACTA No.** 46 **VALOR BÁSICO ACTA:** $ 3,377,831,417.00 **MES** MARZO 2025

ACTA FINAL ☐

CONTRATO No : 989 DE 2021 (Indique número y año)

OBJETO:
MEJORAMIENTO MEDIANTE LA CONSTRUCCIÓN Y MANTENIMIENTO, GESTION PREDIAL, SOCIAL Y AMBIENTAL SOSTENIBLE DE LA RUTA DE LOS COMUNEROS (ZIPAQUIRÁ -BARBOSA -BUCARAMANGA; GIRÓN -PIEDECUESTA) EN LOS DEPARTAMENTOS DE CUNDINAMARCA, BOYACÁ Y SANTANDER, EN MARCO DE LA REACTIVACIÓN ECONÓMICA,MEDIANTE EL PROGRAMA DE OBRA PÚBLICA "VÍAS PARA LA LEGALIDAD Y LA REACTIVACIÓN VISIÓN 2030"MÓDULO 1.

CONTRATISTA: CONSORCIO VIAL MHC 063 (Indique la ruta y tramo del alcance del contrato según código vial)

CONTRATO DE INTERVENTORÍA No.: 971-2021 INTERVENTOR: CONSORCIO ICEACSA-TPF

PLAZO INICIAL: 114 MESES (En meses según contrato principal) PLAZO ACUMULADO: 112 MESES (En meses según las prórrogas sin suspensiones)

FECHA DE INICIO DEL CONTRATO: 21/06/2021 (Indique día/mes/año) FECHA DE VENCIMIENTO ACTUA 31/08/2030 (Incluidas las suspensiones, indique día/mes/año)

FECHA DE SUSPENSIÓN: N/A (Indique la suspensión que corresponda con el periodo del acta) FECHA DE REANUDACIÓN: N/A (Indique día/mes/año)

VALOR INICIAL (incluido IVA $ 465,288,090,475.00 VALOR ADICIONES (incluido IVA) I $ 58,580,051,078.00 (Según contrato principal)

VALOR ACUMULADO (incluido IVA) **(C=A+B):** $ 523,868,141,553.00

43	4-14103	650-13		Fabricación de estructura metálica	kg	53,475.00	$ 11,325.00	$ 605,604,375	198,981.00	$ 2,253,459,825	-	$ -	193,246.00	$ 2,188,510,950.00
44	4-14103	650-13		Transporte de estructura metalica	kg	53,475.00	$ 200.00	$ 10,695,000	198,981.00	$ 39,796,200	-	$ -	193,246.00	$ 38,649,200.00
45	4-14103	650-13		Montaje de estructura metálica	kg	53,475.00	$ 4,286.00	$ 229,193,850	198,981.00	$ 852,832,566	-	$ -	193,246.00	$ 828,252,356.00
46	5-11604	661-13		Tubería de Concreto Reforzado CLASE III, de 900mm de diámetro interior	m	3,722.00	$ 600,000.00	$ 2,233,200,000	1,220.00	$ 732,000,000	-	$ -	353.85	$ 212,310,000.00
47	5-11604	661-13		Tubería de Concreto Reforzado CLASE III, de 1200mm de diámetro interior	m	246.00	$ 1,264,890.00	$ 311,162,940	94.00	$ 118,899,660	-	$ -	-	$ -
48	5-11604	661-13		Tubería de Concreto Reforzado CLASE III, de 1500mm de diámetro interior	m	340.00	$ 1,834,530.00	$ 623,740,200	-	$ -	-	$ -	-	$ -
49	5-11604		663.3P	Tubería para filtro PVC perforada diametro 100 mm	m	42,017.00	$ 38,110.00	$ 1,601,267,870	17,851.00	$ 680,301,610	65.00	$ 2,477,150.00	9,455.60	$ 360,352,916.00
50	5-11604	671-13		Cuneta de concreto vaciada insitu, no incluye la conformacion de la superficie de apoyo	m3	3,546.00	$ 580,000.00	$ 2,056,680,000	-	$ -	-	$ -	-	$ -
51	5-11605	672-13		Bordillos en concreto vaciado in situ, incluye la preparación de la superficie de apoyo	m	2,366.00	$ 86,540.00	$ 204,753,640	5,000.00	$ 432,700,000	222.30	$ 19,237,842.00	253.50	$ 21,937,890.00
52	7-11604	673-13		Geotextil Tipo II no tejido	m2	63,200.00	$ 7,700.00	$ 486,640,000	60,628.00	$ 466,835,600	201.00	$ 1,547,700.00	28,953.50	$ 222,941,950.00
53	5-11604	673-13		Material granular drenante	m3	27,297.00	$ 130,000.00	$ 3,548,610,000	11,242.00	$ 1,461,460,000	35.50	$ 4,615,000.00	6,203.22	$ 806,418,600.00
54	5-11604	673-13		Material de cobertura tipo SBG	m3	5,459.00	$ 170,000.00	$ 928,030,000	516.00	$ 87,720,000	-	$ -	-	$ -
55	5-11604	674-13		Dren horizontal de longitud mayor a diez (10) metros.	m	1,309.00	$ 173,900.00	$ 227,635,100	13,156.00	$ 2,287,828,400	-	$ -	189.00	$ 32,867,100.00
56	5-11606	681-13		Gaviones de malla de alambre de acero entrelazado clase 1: recubrimiento de zinc (galvanizado)	m3	2,150.00	$ 248,500.00	$ 534,275,000	606.00	$ 150,591,000	-	$ -	399.50	$ 99,275,750.00
Subtotal								**$ 198,553,897,913**	-	**$ 70,326,802,820**	-	**$ 341,324,397.00**		**$ 16,687,671,404.55**
SEÑALIZACIÓN Y SEGURIDAD														
57	7-11607	Manual de Señalización Vial 2015		Suministro y aplicación de pintura en frío acrílica pura base agua para líneas de demarcación de pavimentos	m	935,857.00	$ 1,790.00	$ 1,675,184,030	1,090,017.00	$ 1,951,130,430	(20,181.00)	$ (36,123,990.00)	704,461.90	$ 1,260,986,801.00
58	7-11607	Manual de Señalización Vial 2015		Suministro y aplicación de pintura en frío acrílica pura base agua para marca Vial con pintura en frío	m2	3,068.00	$ 22,070.00	$ 67,710,760	14,781.00	$ 326,216,670	-	$ -	11,520.27	$ 254,252,359.00
59	7-11607	Manual de Señalización Vial 2015		Suministro y aplicación de pintura en frío acrílica pura base agua para marca vial con resina termoplástica	m2	10,794.00	$ 59,980.00	$ 647,424,120	-	$ -	-	$ -	-	$ -
60	7-11607	Manual de Señalización Vial 2015		Suministro e instalación de tachas reflectiva bidireccionales	u	53,514.00	$ 8,340.00	$ 446,306,760	30,351.00	$ 253,127,340	-	$ -	12,143.00	$ 101,272,620.00
61	4-11607	Manual de Señalización Vial 2015		Suministro e instalación de señal vertical de transito sp, sr y si (75cm*75cm) con lamina acero galvanizado retroreflectiva	u	2,164.00	$ 397,600.00	$ 860,406,400	606.00	$ 240,945,600	-	$ -	246.00	$ 97,809,600.00
62	4-11607	Manual de Señalización Vial 2015		Suministro e instalación de Señal delineador horizontal con lamina acero galvanizado retroreflectiva 60x 75 cm	u	2,714.00	$ 325,630.00	$ 883,759,820	207.00	$ 67,405,410	-	$ -	86.00	$ 28,004,180.00
63	4-11607	Manual de Señalización Vial 2015		Suministro e instalación de Señal vertical de transito SP,SR y SI (90 cm *90 cm) con lamina acero galvanizado retroreflectiva	u	159.00	$ 504,590.00	$ 80,229,810	628.00	$ 316,882,520	-	$ -	289.00	$ 145,826,510.00
64	5-11607	720-13		Poste de referencia	u	500.00	$ 254,830.00	$ 127,415,000	19.00	$ 4,841,770	-	$ -	-	$ -
65	4-11607	730-13		Defensa metalica	m	4,000.00	$ 230,530.00	$ 922,120,000	2,804.00	$ 646,406,120	-	$ -	424.00	$ 97,744,720.00
66	4-11607	740-13		Captafaros	u	1,000.00	$ 22,030.00	$ 22,030,000	1,523.00	$ 33,551,690	-	$ -	273.00	$ 6,014,190.00
Subtotal								**$ 5,732,586,700**	-	**$ 3,840,507,550**		**$ (36,123,990.00)**		**$ 1,991,910,980.00**
OBRAS SUBTERRANEAS														
67	1-15101		PT-2	Excavación subterránea Suelo Tipo II	m3	10,332.00	$ 221,660.00	$ 2,290,191,120	-	$ -	-	$ -	-	$ -
68	1-15101		PT-2	Excavación subterránea Suelo Tipo III	m3	16,195.00	$ 253,200.00	$ 4,100,574,000	-	$ -	-	$ -	-	$ -
69	1-15101		PT-2	Excavación subterránea Suelo Tipo IV	m3	3,360.00	$ 291,510.00	$ 979,473,600	-	$ -	-	$ -	-	$ -
70	1-15101		PT-2	Excavación subterránea Suelo Tipo V	m3	14,674.00	$ 300,000.00	$ 4,402,200,000	-	$ -	-	$ -	-	$ -
71	5-15102		PT-3	Pernos Tipo A en Excavaciones Subterráneas anclados con lechada	m	2,000.00	$ 100,640.00	$ 201,280,000	-	$ -	-	$ -	-	$ -
72	5-15103		PT-4	Concreto para el revestimiento del túnel	m3	2,411.00	$ 1,166,190.00	$ 2,811,684,090	-	$ -	-	$ -	-	$ -
73	5-15103		PT-4	Concreto lanzando, en superficies de excavación en corte abierto: En portales de túneles, galerías y pozos.	m3	611.00	$ 970,770.00	$ 593,140,470	-	$ -	-	$ -	-	$ -
74	4-15102		PT-6	Arco de acero estructural	kg	176,103.00	$ 10,648.00	$ 1,875,144,744	-	$ -	-	$ -	-	$ -
75	5-15106		PT-8	Geomembrana impermeabilizante incluye geotextil	m2	3,124.00	$ 83,100.00	$ 259,604,400	-	$ -	-	$ -	-	$ -
76	5-15106		PT-9	Caja de inspección de 0,65 m x 0,65 m con altura menor a 2 m	u	71.00	$ 1,053,100.00	$ 74,770,100	-	$ -	-	$ -	-	$ -
77	4-15102		PT-10	Tubería para enfilajes: Tubería metalica de 4" de diametro	m	5,341.00	$ 258,899.00	$ 1,382,779,559	-	$ -	-	$ -	-	$ -
Subtotal								**$ 18,970,842,083**	-	$ -		$ -		$ -
OBRAS VARIAS												$ -		$ -
78	5-11601	800-13		Cerca de Alambre de Púas con postes de concreto	m	29,900.00	$ 34,230.00	$ 1,023,477,000	12,904.00	$ 441,703,920	-	$ -	960.00	$ 32,860,800.00
79	5-11606	810-13		Proteccion de taludes con tierra organica	m2	271,138.00	$ 13,000.00	$ 3,524,794,000	171,238.00	$ 2,226,094,000	-	$ -	142,670.00	$ 1,854,710,000.00
Subtotal								**$ 4,548,271,000**	-	**$ 2,667,797,920**		$ -		**$ 1,887,570,800.00**
TRANSPORTES														
80	3-11608	900-13		Transporte de materiales provenientes de la excavación de la explanación, canales y préstamos para distancias mayores de mil metros (1000 m), medido a partir de cien metros (100 m)	m3-km	7,480,309.00	$ 1,100.00	$ 8,228,339,900	19,773,292.00	$ 21,750,621,200	59,943.00	$ 65,937,300.00	16,447,281.00	$ 18,092,009,100.00
Subtotal								**$ 8,228,339,900**	-	**$ 21,750,621,200**		**$ 65,937,300.00**	-	**$ 18,092,009,100.00**
				ITEM NO PREVISTOS										
81	1-11601		220.1P	Material para Terraplen	m3		$ 42,374.00	$ -	686,054.00	$ 29,070,852,196	1,468.00	$ 62,205,032.00	308,415.00	$ 13,068,777,210.00
82	1-11601	221.1		Pedraplen Compacto	m3		$ 19,910.00	$ -	183,042.00	$ 3,644,366,220	542.00	$ 10,791,220.00	94,828.00	$ 1,888,025,480.00
83	1-11601		221.1P	Material para Pedraplen	m3		$ 81,868.00	$ -	237,728.00	$ 19,462,315,904	699.00	$ 57,225,732.00	123,044.30	$ 10,073,390,752.00
84	5	600.1.2.2.4		Excavaciones varias en material comun bajo agua	m3		$ 45,232.00	$ -	-	$ -	-	$ -	-	$ -
84-A	5-11604	600.1.2.2.4		Excavaciones varias en material comun bajo agua	m3		$ 45,232.00	$ -	8,160.00	$ 369,093,120	-	$ -	7,054.30	$ 319,080,097.00
84-B	5-11606	600.1.2.2.4		Excavaciones varias en material comun bajo agua	m3		$ 45,232.00	$ -	1,200.00	$ 54,278,400	-	$ -	-	$ -
84-C	5-14104	600.1.2.2.4		Excavaciones varias en material comun bajo agua	m3		$ 45,232.00	$ -	600.00	$ 27,139,200	-	$ -	-	$ -
85	5-11604		661.1P	Box Culvert prefabricado 1m x 1m. (Suministro e instalación)	ml		$ 1,610,012.00	$ -	1,263.00	$ 2,033,445,156	-	$ -	1,055.75	$ 1,699,770,189.00
86	5-11607		7P	Bandas alertadoras, ancho 0.25m, espesor 0.02 m. (Incluye Suministro e Instalación)	ml		$ 138,738.00	$ -	2,513.00	$ 348,648,594	-	$ -	1,704.05	$ 236,416,489.00
87	5-11607		8P	Bordillo traspasable. (Incluye Suministro e instalación)	u		$ 77,167.00	$ -	3,121.00	$ 240,838,207	-	$ -	2,382.00	$ 183,811,794.00
88	5-11607		9P	Delineador Tubular Simple (Incluye Suministro e instalación)	u		$ 77,971.00	$ -	794.00	$ 61,908,974	-	$ -	389.00	$ 30,330,719.00
89	4-11607		710.1P	Señal Vertical SI-27. Tablero Variable según leyenda proyectada (Incluye Suministro e Instalación)	u		$ 1,324,653.00	$ -	150.00	$ 198,697,950	-	$ -	12.00	$ 15,895,836.00
90	7-11601	231.1		Geotextil para separación de suelos de subrasante y capas granular	m2		$ 10,590.00	$ -	612,538.00	$ 6,486,777,420	1,038.00	$ 10,992,420.00	275,568.00	$ 2,918,265,120.00
91	5-11604		642.5P	Cinta PVC, para junta de construcción estructuras en concreto	ml		$ 56,631.00	$ -	2,766.00	$ 156,641,346	21.00	$ 1,189,251.00	2,341.00	$ 132,573,173.10
92	7-11603		450.13P	Base tratada con asfalto - BTA	m3		$ 674,379.00	$ -	55,087.00	$ 37,149,515,973	-	$ -	24,829.30	$ 16,744,358,504.90
93	5-11604		642.4P	Junta de dilatación, con sello pvc o-22 o equivalente, de ancho 2cm, con sellante de masilla de poliuretano y placa de poliester expandido de e=20mm de espesor.	ml		$ 135,126.00	$ -	1,191.00	$ 160,935,066	-	$ -	675.00	$ 91,210,051.20
94	5-11604	630.7		Concreto clase 14 MPA - ciclópeo	m3		$ 376,988.00	$ -	1,482.00	$ 558,696,216	-	$ -	694.40	$ 261,780,468.20
95	7-11603		450.4P	Mezcla semidensa en caliente tipo MSC-25	m3		$ 730,766.00	$ -	31,920.00	$ 23,326,050,720	-	$ -	13,358.20	$ 9,761,718,380.60
96	1-11606		220.2P	Geobloque densidad 30kg/m3	m3		$ 1,032,638.00	$ -	4,152.00	$ 4,287,512,976	-	$ -	3,362.00	$ 3,471,728,956.00
97	4-11607		11P	Desmonte, transporte y almacenamiento de señales existentes sp, sr y si	u		$ 58,894.00	$ -	154.00	$ 9,069,676	-	$ -	14.00	$ 824,516.00
98	5-11706		12P	TRASLADO DE RED ELECTRICA (incluye el suministro de material y mano de obra para la adecuación, retiro, reubicación e instalación de infraestructura eléctrica) en los puntos: SECTOR PASO ANCHO KM 1 +30, VARIANTE LA PAZ KM 2 + 000 ZIPAQUIRÁ, VARIANTE L PAZ KM 2 +460, VARIANTE LA PAZ KM 3+220, VARIANTE LA PAZ KM 3 +500, VARIANTE LA PAZ KM 3 + 810, VARIANTE LA PAZ KM 4 +360, KM 4 +430 HASTA KM 4 +680, VARIANTE LA PAZ, KM 5+ 670 y VARIANTE LA PAZ- KM 6 + 300.	u		$ 252,987,756.00	$ -	1.00	$ 252,987,756	-	$ -	0.93	$ 234,772,638.00
99	5-11706		13P	TRASLADO DE REDES SECTOR NOVENTA GRADOS // SE PROGRAMAN LAS SIGUIENTES LABORES // NODO1: RETIRO DE TEMPLETE EN LA 221 -// ACONDICIONAR POSTE CON CARGE PARA RETIRAR TEMPLETE // NODO 2 // CAJA CS276// SUBIR NIVEL DE LA CAJA A LA ALTURA DE ZONA DURA PROYECTADA	u		$ 8,511,981.00	$ -	1.00	$ 8,511,981	-	$ -	1.00	$ 8,511,981.00
100	5-11706		14P	RETIRO DE RED AEREA MT Y SUBTERRENIZACION DE CTO MORTIÑO Y PACHO POR CONSTRUCCCION DE ROTONDA VIA DOBLE CALZADA.	u		$ 978,684,911.00	$ -	1.00	$ 978,684,911	-	$ -	0.80	$ 782,947,928.80
101	2-11602		320.1.1P	SUBBASE GRANULAR CLASE A EA < 25 (VARIANTE ZIPAQUIRA)	m3		$ 108,109.00	$ -	12,906.00	$ 1,395,254,754	-	$ -	11,769.00	$ 1,272,334,821.00
102	5-11604		671.1P	CUNETA DE CONCRETO DE 21 MPA VACIADA INSITU, NO INCLUYE LA CONFORMACION DE LA SUPERFICIE DE APOYO	M3		$ 650,786.00	$ -	3,080.90	$ 2,005,006,587	-	$ -	1,784.60	$ 1,161,392,695.20
103	5-11304		15P	SUMINISTRO, CONSTRUCCIÓN, COMISIONAMIENTO E INSTALACIÓN DE SISTEMA DE ILUMINACIÓN SOLAR; 1XPANEL FOTOVOLTAICO, 1XLUMINARIA DE 49W (195 LM/W), 1XBATERÍA NIMH (1248 WH)	UN		$ 22,264,277.00	$ -	186.00	$ 4,141,155,522	-	$ -	186.00	$ 4,141,155,522.00
104	5-11304		17P	POSTE DE CONCRETO DE 16 METROS CON PUESTA A TIERRA. (INCLUYE SUMINISTRO E INSTALACIÓN)	UN		$ 4,158,327.00	$ -	-	$ -	-	$ -	-	$ -

FECHA: 08/04/2025 (Día / Mes / Año)

UNIDAD EJECUTORA: Subdirección de Modernización de Carreteras Nacionales - Grupo Oriente **DIRECCIÓN TERRITORIAL:** CUNDINAMARCA **ACTA No.** 46 **VALOR BÁSICO ACTA:** $ 3,377,831,417.00 **MES** MARZO 2025

ACTA FINAL ☐

CONTRATO No : 989 DE 2021 (Indique número y año)

OBJETO:
MEJORAMIENTO MEDIANTE LA CONSTRUCCIÓN Y MANTENIMIENTO, GESTION PREDIAL, SOCIAL Y AMBIENTAL SOSTENIBLE DE LA RUTA DE LOS COMUNEROS (ZIPAQUIRÁ -BARBOSA -BUCARAMANGA; GIRÓN -PIEDECUESTA) EN LOS DEPARTAMENTOS DE CUNDINAMARCA, BOYACÁ Y SANTANDER, EN MARCO DE LA REACTIVACIÓN ECONÓMICA,MEDIANTE EL PROGRAMA DE OBRA PÚBLICA "VÍAS PARA LA LEGALIDAD Y LA REACTIVACIÓN VISIÓN 2030"MÓDULO 1.

CONTRATISTA: CONSORCIO VIAL MHC 063 (Indique la ruta y tramo del alcance del contrato según código vial)

CONTRATO DE INTERVENTORÍA No.: 971-2021 INTERVENTOR: CONSORCIO ICEACSA-TPF

PLAZO INICIAL: 114 MESES (En meses según contrato principal) PLAZO ACUMULADO: 112 MESES (En meses según las prórrogas sin suspensiones)

FECHA DE INICIO DEL CONTRATO: 21/06/2021 (Indique día/mes/año) FECHA DE VENCIMIENTO ACTUA 31/08/2030 (Incluidas las suspensiones, indique día/mes/año)

FECHA DE SUSPENSIÓN: N/A (Indique la suspensión que corresponda con el periodo del acta) FECHA DE REANUDACIÓN: N/A (Indique día/mes/año)

VALOR INICIAL (incluido IVA $ 465,288,090,475.00 VALOR ADICIONES (incluido IVA) $ 58,580,051,078.00 (Según contrato principal)

VALOR ACUMULADO (incluido IVA) **(C=A+B):** $ 523,868,141,553.00

105	5-11304		18P	POSTE DE CONCRETO DE 10 METROS CON PUESTA A TIERRA. (INCLUYE SUMINISTRO E INSTALACIÓN)	UN		$ 3,326,662.00	$ -	86.00	$ 286,092,932	-	$ -	86.00	$ 286,092,932.00
106	5-11304		19P	POSTE DE CONCRETO DE 8 METROS CON PUESTA A TIERRA. (INCLUYE SUMINISTRO E INSTALACIÓN)	UN		$ 2,970,234.00	$ -	86.00	$ 255,440,124	-	$ -	84.00	$ 249,499,656.00
107	4-11606		812.1P	SUMINISTRO E INSTALACIÓN DE MALLA DE ACERO DE ALTA RESISTENCIA PARA CONTENCIÓN DE ROCA	M2		$ 269,425.00	$ -	8,408.00	$ 2,265,325,400	-	$ -	8,407.00	$ 2,265,055,975.50
108	4-11606		623.1P	ANCLAJE CON PERNO D= 32 MM PARA ESTABILIZACIÓN	M		$ 270,418.00	$ -	5,619.00	$ 1,519,478,742	-	$ -	5,619.00	$ 1,519,478,742.00
109	7-11606		811.1 P	PRODUCTO ENROLLADO PARA EL CONTROL DE LA EROSIÓN TIPO MANTO PERMANENTE TRM 700 O EQUIVALENTE	M2		$ 50,253.00	$ -	6,203.00	$ 311,719,359	-	$ -	2,507.00	$ 125,984,271.00
110	1-11601		200.2P	DESABOMBE DE TALUDES	M2		$ 21,359.00	$ -	8,131.00	$ 173,670,029	-	$ -	7,772.00	$ 166,002,148.00
111	4-11604		662.2P	MONTAJE DE TUBERÍA METÁLICA CORRUGADA (GEOMETRÍA ARCO PERFIL BAJO; CORRUGACIÓN (PULG) MP 152; RECUBRIMIENTO GALVANIZADO; REFERENCIA (PIs) 183 PI; DIMENSIONES INTERNAS (DIAMETRO M) LUZ=10,49 FLECHA =4,04; AREA INTERNA (M2) 35,02; CALIBRE 3; ESPESOR DE LA LAMINA (MM) 6 (INCLUYE SUMINISTRO DE TORNILLERÍA NECESARIA PARA ARMADO Y CODOS REQUERIDOS PARA CURVAS DE LA ESTRUCTURA)	KG		$ 3,240.00	$ -	149,306.00	$ 483,751,440	-	$ -	127,764.00	$ 413,955,360.00
112	4-11604		662.1P	FABRICACIÓN DE TUBERÍA METÁLICA CORRUGADA (GEOMETRÍA ARCO PERFIL BAJO; CORRUGACIÓN (PULG) MP 152; RECUBRIMIENTO GALVANIZADO; REFERENCIA (PIs) 183 PI; DIMENSIONES INTERNAS (DIAMETRO M) LUZ=10,49 FLECHA =4,04; AREA INTERNA (M2) 35,02; CALIBRE 3; ESPESOR DE LA LAMINA (MM) 6 (INCLUYE SUMINISTRO DE TORNILLERÍA NECESARIA PARA ARMADO Y CODOS REQUERIDOS PARA CURVAS DE LA ESTRUCTURA) (INCLUYE TRANSPORTE)	KG		$ 19,896.00	$ -	149,306.00	$ 2,970,592,176	-	$ -	127,764.00	$ 2,541,992,544.00
113	7-11604		673.3P	GEODREN PLANAR H= 1,0 m	M		$ 51,662.00	$ -	3,300.00	$ 170,484,600	-	$ -	2,201.00	$ 113,708,062.40
114	5-11606		621.1.3P	PILOTE DE CONCRETO VACIADO IN SITU TIPO CAISSONS CONCRETO CLASE FC=28 MPA DE DIÁMETRO 1.2 M, (INCLUYE EXCAVACIONES, Y NO INCLUYE ACERO DE REFUERZO)	M		$ 3,197,047.00	$ -	54.00	$ 172,640,538	-	$ -	54.00	$ 172,640,538.00
115	3-11608		900.1	TRANSPORTE DE MATERIALES PROVENIENTES DE LA EXCAVACION DE LA EXPLANACION, CANALES Y PRESTAMOS, ENTRE CIEN METROS (100 m) Y MIL METROS (1000 m) DE DISTANCIA	M3-E		$ 1,100.00	$ -	177,966.00	$ 195,762,600	-	$ -	8,976.00	$ 9,873,600.00
116	5-11604		663.4P	SUMINISTRO E INSTALACIÓN DE TUBERÍA DE PVC - DIÁMETRO 400 MM EXTERIOR CORRUGADO, INTERIOR LISO	M		$ 275,983.00	$ -	766.00	$ 211,402,978	-	$ -	279.50	$ 77,137,248.50
117	1-11601		211.1	REMOCIÓN DE DERRUMBES	M3		$ 16,718.00	$ -	34,489.00	$ 576,587,102	-	$ -	882.00	$ 14,745,276.00
118	3-11608		900.3.3	TRANSPORTE DE MATERIALES PROVENIENTES DE DERRUMBES, MEDIDO A PARTIR DE CIEN METROS (100 m)	M3/KM		$ 1,175.00	$ -	338,880.00	$ 398,184,000	-	$ -	2,068.00	$ 2,429,900.00
119	4-11304		22P	POSTE METÁLICO DE 13.2 METROS CON PUESTA A TIERRA. (INCLUYE SUMINISTRO E INSTALACIÓN)	U		$ 4,158,327.00	$ -	7.00	$ 29,108,289	-	$ -	-	$ -
120	5-12202		23P	DESMONTE Y MONTAJE DE LINEA FERREA DE PASO A NIVEL (INCLUYE SUMINISTRO E INSTALACIÓN ECLISAS Y PERNOS DEBIDAMENTE ASEGURADOS, PLACA DE LUPULEN, FIJACIONES ELASTICAS DEENIK, SUMINISTRO DE CALZOS DE 14MM Y DE 11 MM)	M		$ 3,318,594.00	$ -	19.20	$ 63,717,005	-	$ -	19.20	$ 63,717,004.80
121	5-12202		24P	DESMONTAJE Y MONTAJE VÍA FÉRREA EN APROCHES AL PASO A NIVEL KM 56+500 VIA FERREA BOGOTA-NEMOCON	M		$ 1,805,618.00	$ -	23.00	$ 41,529,214	-	$ -	23.00	$ 41,529,214.00
122	7-11603		450.14P	Mezcla densa en caliente Tipo MDC-19 para mantenimiento Parcheos y Bacheos (No incluye transporte de mezcla, emulsión y granulares de estructura de vía)	M3		$ 743,399.00	$ -	10,064.00	$ 7,481,567,536	2,037.10	$ 1,514,378,102.90	8,180.20	$ 6,081,152,499.80
123	7-11603		450.15P	Mezcla densa en caliente Tipo MDC-25 para mantenimiento Parcheos y Bacheos (No incluye transporte de mezcla, emulsión y granulares de estructura de vía)	M3		$ 733,409.00	$ -	3,974.00	$ 2,914,567,366	-	$ -	1,966.80	$ 1,442,468,821.20
124	7-11603		450.16P	Base tratada con Asfalto - BTA para mantenimiento Parcheos y Bacheos (No incluye transporte de base, emulsión y granulares de estructura de vía)	M3		$ 665,781.00	$ -	3,679.00	$ 2,449,408,299	322.50	$ 214,714,372.50	2,218.10	$ 1,476,768,836.10
125	3-11603		900.1.1P	Transporte de mezcla asfaltica y base tratada con asfalto para actividades de mantenimiento (parcheos y bacheos)	M3/KM		$ 1,511.00	$ -	1,733,253.00	$ 2,618,945,283	215,012.80	$ 324,884,340.80	1,309,439.60	$ 1,978,563,235.60
126	5-14103		630.3.4P	SUMINISTRO E INSTALACIÓN DE PLACA ALVEOLAR PREFABRICADA	M2		$ 341,770.00	$ -	1,000.00	$ 341,770,000	65.00	$ 22,215,050.00	771.00	$ 263,504,670.00
127	4-11607		730.3P	SUMINISTRO E INSTALACIÓN BARRERA METÁLICA SIMPLE "ACS03-BL2R-H1"	M		$ 275,524.00	$ -	2,000.00	$ 551,048,000	-	$ -	1,084.00	$ 298,668,016.00
128	4-11607		710.1.2P	SUMINISTRO E INSTALACIÓN DE SEÑAL VIAL DELINEADOR DE OBSTACULO DOBLE- TIPO CHEVRON. TABLERO DE 80X30 CM EN LAMINA GALVANIZADA CALIBRE 16, REFLECTIVO DIAMANTE AL CUBO TIPO XI COLOR AMARILLO MARCA 3M E IMPRESIÓN EN TINTAS TRASLUCIDAS MARCA 3M. ESTRUCTURA PEDESTAL EN ANGULO DE 2X2X1/4" ALTURA 2.0 M	u		$ 297,577.00	$ -	150.00	$ 44,636,550	-	$ -	8.00	$ 2,380,616.00
129	4-11607		710.1.3P	SUMINISTRO E INSTALACIÓN DE SEÑAL VIAL DELINEADOR DE OBSTACULO SENCILLO- TIPO DOL. TABLERO DE 80X15 CM EN LAMINA GALVANIZADA CALIBRE 16, REFLECTIVO DIAMANTE AL CUBO TIPO XI COLOR AMARILLO MARCA 3M E IMPRESIÓN EN TINTAS TRASLUCIDAS MARCA 3M. ESTRUCTURA PEDESTAL EN ANGULO DE 2X2X1/4" ALTURA 2.0 M	u		$ 255,001.00	$ -	200.00	$ 51,000,200	-	$ -	59.00	$ 15,045,059.00
130	4-11607		710.1.4P	SEÑAL VERTICAL DE TRANSITO TIPO DUPLEX SP/SR - SR/SR - SP/SP DIMENSIONES 90*90 CON LAMINA RETRORREFLECTIVA TIPO XI	u		$ 1,007,546.00	$ -	30.00	$ 30,226,380	-	$ -	9.00	$ 9,067,914.00
131	4-11607		730.4P	ABATIMIENTO 4 METROS DEFENSA METÁLICA (INCLUYE 2 POSTES, 1 DEFENSA, 1 CODO, 1 GANCHO DE ABATIMIENTO E INSTALACIÓN POR UNIDAD)	u		$ 1,405,751.00	$ -	130.00	$ 182,747,630	-	$ -	86.00	$ 120,894,586.00
132	5-11605		29P	SUMINISTRO E INSTALACIÓN DE MODULO PARA BANCA EN CONCRETO TIPO M40	u		$ 303,701.00	$ -	24.00	$ 7,288,824	-	$ -	-	$ -
133	4-11605		30P	SUMINISTRO E INSTALACIÓN DE BOLARDO EN METÁLICO TIPO M63	u		$ 241,470.00	$ -	86.00	$ 20,766,420	-	$ -	-	$ -
134	4-11605		31P	SUMINISTRO E INSTALACIÓN DE CANECA EN ACERO INOXIDABLE M121 TIPO BARCELONA	u		$ 1,873,885.00	$ -	14.00	$ 26,234,390	-	$ -	-	$ -
135	4-11605		32P	SUMINISTRO E INSTALACIÓN DE PARADERO TIPO M10	u		$ 9,225,675.00	$ -	8.00	$ 73,805,400	-	$ -	-	$ -
136	4-11607		710.1.5P	Suministro e instalación de señalización informativa definitiva tipo bandera sencilla (Dimensiones tablero 4.88 m x 2.20 m)	u		$ 46,479,517.00	$ -	1.00	$ 46,479,517	1.00	$ 46,479,517.00	1.00	$ 46,479,517.00
137	4-11607		710.1.6P	Suministro e instalación de señalización informativa definitiva tipo bandera sencilla (dimensiones tablero 5.60 m x 2.44 m)	u		$ 53,967,096.00	$ -	2.00	$ 107,934,192	2.00	$ 107,934,192.00	2.00	$ 107,934,192.00
138	4-11607		710.1.7P	Suministro e instalación de señalización informativa definitiva tipo bandera sencilla (Dimensiones tablero 4.00 m x 2.00 m)	u		$ 42,673,870.00	$ -	2.00	$ 85,347,740	2.00	$ 85,347,740.00	2.00	$ 85,347,740.00
139	4-11607		710.1.8P	Suministro e instalación de señalización informativa definitiva tipo bandera sencilla (Dimensiones tablero 3.60 m x 1.60 m)	u		$ 31,573,292.00	$ -	1.00	$ 31,573,292	1.00	$ 31,573,292.00	1.00	$ 31,573,292.00
140	4-11607		710.1.9P	Suministro e instalación de señalización informativa definitiva tipo bandera sencilla (Dimensiones tablero 3.30 m x 1.60 m)	u		$ 34,235,607.00	$ -	1.00	$ 34,235,607	1.00	$ 34,235,607.00	1.00	$ 34,235,607.00
141	4-11607		710.1.10P	Suministro e instalación de señalización informativa definitiva tipo bandera sencilla (Dimensiones tablero 3.30 m x 2.00 m)	u		$ 44,563,123.00	$ -	1.00	$ 44,563,123	1.00	$ 44,563,123.00	1.00	$ 44,563,123.00
142	4-11607	710-13		Señal vertical de tránsito poste de referencia SI-04	u		$ 380,890.00	$ -	7.00	$ 2,666,230	6.00	$ 2,285,340.00	6.00	$ 2,285,340.00
143	5-14103		36P	Mortero tipo grout sin contracción para espesores superiores a 50 mm	m3		$ 6,562,681.00	$ -	4.00	$ 26,250,724	-	$ -	-	$ -
144	4-11607		710.1.11P	Señal vertical de tránsito tipo dúplex SP/SR - SR/SR - SP/SP dimensiones 75*75 con lámina retrorreflectiva tipo XI	u		$ 679,851.00	$ -	60.00	$ 40,791,060	-	$ -	-	$ -
									-					
								$ -		**$ 163,767,725,116**		**$ 2,571,014,332.20**		**$ 88,603,848,838.90**
Ajuste al peso														

	SUBTOTAL OBRA	**$ 355,735,437,856.00**	**$ 325,296,612,887.00**	**$ 3,194,862,583.00**	**$ 162,897,946,156.00**
*	PROVISION PARA AJUSTES, USO DE OPCION, OBRAS COMPLEMENTARIAS Y/O ADICIONALES	$ 27,957,104,337.00	$ 133,464,020,484.00	$ -	$ 36,583,319,866.00
*	PROVISION PARA JORNADAS DE TRABAJO 24 HORAS DIARIAS 7 DIAS DE LA SEMANA	$ 1,200,000,000.00	$ 1,200,000,000.00	$ -	$ -
*	VALOR BÁSICO DE OBRAS, INCLUYE OBRAS COMPLEMENTARIAS Y AJUSTES	**$ 384,892,542,193.00**	**$ 459,960,633,371.00**	**$ 3,194,862,583.00**	**$ 199,481,266,022.00**
*	VALOR IVA (OBRA) (19% SOBRE UTILIDAD OBRA)	$ 1,125,070,508.00	$ 1,344,500,313.00	$ 9,338,829.00	$ 583,099,085.00
*	SUBTOTAL OBRAS (INCLUYE IVA)	**$ 386,017,612,701.00**	**$ 461,305,133,684.00**	**$ 3,204,201,412.00**	**$ 200,064,365,107.00**

FECHA: 08/04/2025 (Día / Mes / Año)

UNIDAD EJECUTORA: Subdirección de Modernización de Carreteras Nacionales - Grupo Oriente **DIRECCIÓN TERRITORIAL:** CUNDINAMARCA **ACTA No.** 46 **VALOR BÁSICO ACTA:** $ 3,377,831,417.00 **MES** MARZO 2025

ACTA FINAL ☐

CONTRATO No : 989 DE 2021 (Indique número y año)

OBJETO:
MEJORAMIENTO MEDIANTE LA CONSTRUCCIÓN Y MANTENIMIENTO, GESTION PREDIAL, SOCIAL Y AMBIENTAL SOSTENIBLE DE LA RUTA DE LOS COMUNEROS (ZIPAQUIRÁ -BARBOSA -BUCARAMANGA; GIRÓN -PIEDECUESTA) EN LOS DEPARTAMENTOS DE CUNDINAMARCA, BOYACÁ Y SANTANDER, EN MARCO DE LA REACTIVACIÓN ECONÓMICA,MEDIANTE EL PROGRAMA DE OBRA PÚBLICA "VÍAS PARA LA LEGALIDAD Y LA REACTIVACIÓN VISIÓN 2030"MÓDULO 1.

CONTRATISTA: CONSORCIO VIAL MHC 063 (Indique la ruta y tramo del alcance del contrato según código vial)

CONTRATO DE INTERVENTORÍA No.: 971-2021 INTERVENTOR: CONSORCIO ICEACSA-TPF

PLAZO INICIAL: 114 MESES (En meses según contrato principal) PLAZO ACUMULADO: 112 MESES (En meses según las prórrogas sin suspensiones)

FECHA DE INICIO DEL CONTRATO: 21/06/2021 (Indique día/mes/año) FECHA DE VENCIMIENTO ACTUA 31/08/2030 (Incluidas las suspensiones, indique día/mes/año)

FECHA DE SUSPENSIÓN: N/A (Indique la suspensión que corresponda con el periodo del acta) FECHA DE REANUDACIÓN: N/A (Indique día/mes/año)

VALOR INICIAL (incluido IVA $ 465,288,090,475.00 (Según contrato principal) VALOR ADICIONES (incluido IVA) $ 58,580,051,078.00

VALOR ACUMULADO (incluido IVA) **(C=A+B)**: $ 523,868,141,553.00

*	REVISIÓN, AJUSTE Y/O ACTUALIZACIÓN Y/O MODIFICACIÓN Y/O COMPLEMENTACIÓN DE LOS ESTUDIOS Y DISEÑOS Y/O ELABORACION DEL CÁLCULO DE LA ESTRUCTURA DEL PAVIMENTO Y/O CÁLCULOS ESTRUCTURALES Y/O DE OBRAS REQUERIDAS PARA GARANTIZAR LA ESTABILIDAD DE LA INFRAESTRUCTURA VIAL	$	2,640,000,000.00		$ 2,640,000,000.00	$ (243,958,444.00)	$	2,302,351,313.00
*	IVA - REVISIÓN, AJUSTE Y/O ACTUALIZACIÓN Y/O MODIFICACIÓN Y/O COMPLEMENTACIÓN DE LOS ESTUDIOS Y DISEÑOS Y/O ELABORACION DEL CÁLCULO DE LA ESTRUCTURA DEL PAVIMENTO Y/O CÁLCULOS ESTRUCTURALES Y/O DE OBRAS REQUERIDAS PARA GARANTIZAR LA ESTABILIDAD DE LA INFRAESTRUCTURA VIAL	$	501,600,000.00		$ 501,600,000.00	$ (46,352,104.00)	$	437,446,749.00
*	TOTAL ESTUDIOS Y DISEÑOS, REVISIÓN, AJUSTE Y/O ACTUALIZACIÓN Y/O MODIFICACIÓN Y/O COMPLEMENTACIÓN DE LOS ESTUDIOS Y DISEÑOS Y/O ELABORACION DEL CÁLCULO DE LA ESTRUCTURA DEL PAVIMENTO Y/O CÁLCULOS ESTRUCTURALES Y/O DE OBRAS REQUERIDAS PARA GARANTIZAR LA ESTABILIDAD DE LA INFRAESTRUCTURA VIAL	**$**	**3,141,600,000.00**		**$ 3,141,600,000.00**	**$ (290,310,548.00)**	**$**	**2,739,798,063.00**
*	PROVISION PARA ESTUDIOS Y DISEÑOS DE SITIOS CRITICOS NUEVOS Y LOS REQUERIDOS PARA OBTENER LA MODIFICACION DE LA LICENCIA AMBIENTAL, MONTO AGOTABLE				$ 4,698,521,780.00	$ 426,927,278.00	$	426,927,278.00
*	IVA PROVISION PARA ESTUDIOS Y DISEÑOS DE SITIOS CRITICOS NUEVOS Y LOS REQUERIDOS PARA OBTENER LA MODIFICACION DE LA LICENCIA AMBIENTAL,MONTO AGOTABLE.				$ 892,719,138.00	$ 81,116,183.00	$	81,116,183.00
*	TOTAL PROVISION PARA ESTUDIOS Y DISEÑOS DE SITIOS CRITICOS NUEVOS Y LOS REQUERIDOS PARA OBTENER LA MODIFICACION DE LA LICENCIA AMBIENTAL,MONTO AGOTABLE.				**$ 5,591,240,918.00**	**$ 508,043,461.00**	**$**	**508,043,461.00**
*	GESTIÓN SOCIAL, PREDIAL Y AMBIENTAL SOSTENIBLE (incluye PMA Licencia ambiental e IVA19%)	**$**	**75,778,877,774.00**		**$ 53,827,286,178.00**	**$ -**	**$**	**6,714,984,777.00**
	VALOR BÁSICO GESTIÓN PREDIAL					$ -	$	4,678,424,941.00
	IVA GESTIÓN PREDIAL					$ -	$	103,955,378.00
	VALOR BÁSICO GESTIÓN SOCIAL					$ -	$	1,752,782,724.00
	IVA GESTIÓN SOCIAL					$ -	$	8,176,345.00
	VALOR BÁSICO GESTIÓN AMBIENTAL (incluye PAGA)					$ -	$	171,645,389.00
	IVA GESTIÓN AMBIENTAL (incluye PAGA)					$ -	$	-
	PROVISION PARA IMPLEMENTACIÓN DEL PROTOCOLO DE BIOSEGURIDAD POR COVID-19 (INCLUYE IVA)	**$**	**350,000,000.00**		**$ 2,880,773.00**	**$ -**	**$**	**2,880,773.00**
	PROVISIÓN PARA IMPLEMENTACIÓN DEL PROTOCOLO DE BIOSEGURIDAD POR COVID-19					$ -	$	2,797,546.00
	ADMINISTRACIÓN (2.5%)- PROVISIÓN PARA IMPLEMENTACIÓN DEL PROTOCOLO DE BIOSEGURIDAD POR COVID-19					$ -	$	69,939.00
	IVA (19%) - PROVISIÓN PARA IMPLEMENTACIÓN DEL PROTOCOLO DE BIOSEGURIDAD POR COVID-19					$ -	$	13,288.27
*	**VALOR BÁSICO TOTAL DEL CONTRATO**					**$ 3,377,831,417.00**	**$**	**208,816,265,152.00**
*	**VALOR TOTAL DEL CONTRATO INCLUYENDO IVA (A + B)**	**$**	**465,288,090,475.00**		**$ 523,868,141,553.00**	**$ 3,421,934,325.00**	**$**	**210,030,072,181.00**

* Estos conceptos deben corresponder a los relacionados en la propuesta económica aprobada o modificación contratual. **VERDADERO** **VERDADERO**

AIU
Utilidad

	Valor	%
Valor Anticipo Otorgado	$ -	
Valor Amortizado Presenta Acta	$ -	
Valor Amortizado Acumulado	$ -	
Valor Saldo por Amortizar	$ -	

RESUMEN PRESENTE MES PARA PAGO

* Estos conceptos deben corresponder a los relacionados en la propuesta económica aprobada sin incluir ajustes.

	VALOR BÁSICO PRESENTE MES	IVA	TOTAL PRESENTE MES
OBRA	$ 3,194,862,583.00	$ 9,338,829.00	$ 3,204,201,412.00
OBRAS COMPLEMENTARIAS Y/O OBRAS ADICIONALES	$ -	$ -	$ -
JORNADAS DE TRABAJO 24 HORAS DIARIAS 7 DIAS DE LA SEMANA	$ -	$ -	$ -
ESTUDIOS Y DISEÑOS	$ 182,968,834.00	$ 34,764,079.00	$ 217,732,913
GESTION PREDIAL (PRE ACTA)	$ -	$ -	$ -
GESTION SOCIAL (PRE ACTA)	$ -	$ -	$ -
GESTION AMBIENTAL (PRE ACTA)	$ -	$ -	$ -
PROVISION PARA IMPLEMENTACIÓN DEL PROTOCOLO DE BIOSEGURIDAD POR COVID-19 (INCLUYE IVA)	$ -	$ -	$ -
VALOR TOTAL PRESENTE MES	**$ 3,377,831,417.00**	**$ 44,102,908.00**	**$ 3,421,934,325.00**

RESUMEN GRANDES PARTIDAS DE PAGO (si aplica)

G.P.P.	VALOR PRESENTE ACTA	VR. ACUMULADO
EXPLANACIONES	$ 194,431,604	$ 38,863,142,479
BASES, SUBBASES Y AFIRMADOS	$ 214,714,373	$ 20,036,396,162
PAVIMENTOS ASFALTICOS	$ 1,713,871,447	$ 45,115,133,198
PAVIMENTOS DE CONCRETO	$ -	$ -
ESTRUCTURAS Y DRENAJES	$ 364,728,698	$ 29,514,006,824
SEÑALIZACIÓN Y SEGURIDAD	$ 316,294,821	$ 7,398,820,858
OBRAS SUBTERRANEAS	$ -	$ -
OBRAS VARIAS	$ -	$ 1,887,570,800
TRANSPORTES	$ 390,821,641	$ 20,082,875,836
ESTUDIO Y DISEÑOS	$ 182,968,834	$ 2,729,278,591
ÍTEM NO PREVISTOS	$ -	$ -
TOTAL	**$ 3,377,831,417**	**$ 165,627,224,747**

RESUMEN GRUPOS DE AJUSTE (si aplica):ICCP

* Debe corresponder con los grupos de ajuste señalados por el DANE.

GRUPOS	VALOR PRESENTE ACTA	VALOR ACUMULADO
1. Obras de Explanación	$ 176,861,984.00	$ 35,803,635,559.00
2. Sub-Bases y bases	$ -	$ 1,815,268,821.00
3. Transporte de materiales	$ 390,821,640.80	$ 20,082,875,835.60
4. Aceros y elementos metálicos	$ 463,555,181.00	$ 14,799,916,360.05
5. Concretos, morteros y obras varias	$ 258,621,828.00	$ 22,062,577,858.80
6. Concreto para estructuras de puentes	$ -	$ -
7. Pavimentaciones con asfalto, pinturas, geotextiles	$ 1,905,001,949.40	$ 68,333,671,722.00
*		
*		
TOTAL	**$ 3,194,862,583.00**	**$ 162,897,946,156.00**

RESUMEN GRUPOS DE AJUSTE (si aplica): ICOCIV

* Debe corresponder con los grupos de ajuste señalados por el DANE.

GRUPOS	VALOR PRESENTE ACTA	VALOR ACUMULADO
11601-Vías interurbanas-Preliminares y explanación	$ 187,854,404.00	$ 34,457,324,310.70
11604-Vías interurbanas-Estructuras hidráulicas y drenajes	$ 117,306,162.00	$ 14,696,985,888.75
11602-Vías interurbanas-Afirmados, subbases y bases	$ -	$ 1,815,268,821.00

FECHA 08/04/2025 (Día / Mes / Año)

UNIDAD EJECUTORA: Subdirección de Modernización de Carreteras Nacionales - Grupo Oriente **DIRECCIÓN TERRITORIAL:** CUNDINAMARCA **ACTA No.** 46 **VALOR BÁSICO ACTA:** $ 3,377,831,417.00 **MES** MARZO 2025

ACTA FINAL ☐

CONTRATO No : 989 DE 2021 (Indique número y año)

OBJETO:
MEJORAMIENTO MEDIANTE LA CONSTRUCCIÓN Y MANTENIMIENTO, GESTION PREDIAL, SOCIAL Y AMBIENTAL SOSTENIBLE DE LA RUTA DE LOS COMUNEROS (ZIPAQUIRÁ -BARBOSA -BUCARAMANGA; GIRÓN -PIEDECUESTA) EN LOS DEPARTAMENTOS DE CUNDINAMARCA, BOYACÁ Y SANTANDER, EN MARCO DE LA REACTIVACIÓN ECONÓMICA,MEDIANTE EL PROGRAMA DE OBRA PÚBLICA "VÍAS PARA LA LEGALIDAD Y LA REACTIVACIÓN VISIÓN 2030"MÓDULO 1.

CONTRATISTA: CONSORCIO VIAL MHC 063 (Indique la ruta y tramo del alcance del contrato según código vial)

CONTRATO DE INTERVENTORÍA No.: 971-2021 INTERVENTOR: CONSORCIO ICEACSA-TPF

PLAZO INICIAL: 114 MESES (En meses según contrato principal) PLAZO ACUMULADO: 112 MESES (En meses según las prórrogas sin suspensiones)

FECHA DE INICIO DEL CONTRATO: 21/06/2021 (Indique día/mes/año) FECHA DE VENCIMIENTO ACTUA 31/08/2030 (Incluidas las suspensiones, indique día/mes/año)

FECHA DE SUSPENSIÓN: N/A (Indique la suspensión que corresponda con el periodo del acta) FECHA DE REANUDACIÓN: N/A (Indique día/mes/año)

VALOR INICIAL (incluido IVA $ 465,288,090,475.00 (Según contrato principal) VALOR ADICIONES (incluido IVA) $ 58,580,051,078.00

VALOR ACUMULADO (incluido IVA) **(C=A+B)**: $ 523,868,141,553.00

11603-Vías interurbanas-Pavimentos asfalticos / concreto	$ 2,253,470,160.20	$ 56,364,182,662.00
11606-Vías interurbanas-Obras geotécnicas y mitigación ambiental	$ -	$ 12,293,442,733.00
14101-Puentes-Preliminares y cimentación	$ -	$ 18,504,945.00
14102-Puentes-Subestructura y cimentación	$ -	$ 1,142,211,000.00
14104-Puentes-Estructura, subestructura, superestructura, y andenes	$ 98,910,000.00	$ 620,989,314.00
14103-Puentes-Estructura, subestructura, superestructura, y andenes	$ 128,446,684.00	$ 4,248,757,242.00
11605-Vías interurbanas-Obras de urbanismo	$ 26,643,052.00	$ 29,343,100.00
11607-Vías interurbanas-Señalización y control de transito	$ 316,294,821.00	$ 3,067,183,289.80
11608-Vías interurbanas-Transporte y sobre acarreos	$ 65,937,300.00	$ 18,020,193,400.00
15102-Túneles-Aceros y excavaciones	$ -	$ -
15103-Túneles-Concretos, perforaciones en espacio subterráneo	$ -	$ -
15106-Túneles-Drenajes, instalación e instrumentación	$ -	$ -
11706-Vías urbanas-Redes urbanas de servicios, redes hidrosanitarias, estructuras hidráulicas y drenajes y señalización de obra	$ -	$ 1,026,232,547.60
11304-Espacio público-Señalización, redes eléctricas e iluminación	$ -	$ 4,676,748,110.00
12202-Vías férreas-Superestructura	$ -	$ 105,246,218.80
TOTAL ICOCIV	**$ 3,194,862,583.00**	**$ 152,582,613,583.00**

TOTAL CTO	[redacted]	**$ 162,897,946,156.00**

VALOR BÁSICO PRESENTE MES SIN AMORTIZACIÓN DE ANTICIPO: $ -
VALOR BÁSICO PRESENTE MES CON AMORTIZACIÓN DE ANTICIPO: $ -

VALOR TOTAL A PAGAR PRESENTE ACTA: **$ 3,421,934,325.00** (Indicar el valor incluido IVA con amortización de anticipo)

VALOR EN LETRAS: TRES MIL CUATROCIENTOS VEINTIÚN MILLONES NOVECIENTOS TREINTA Y CUATRO MIL TRESCIENTOS VEINTICINCO PESOS M/CTE

El recibo por parte de la Interventoría de las obras ejecutadas no exime al Contratista de su responsabilidad y de las obligaciones a que hace referencia el contrato de obra.

OBSERVACIONES
Se restan 20181 ml en item ,Suministro y aplicación de pintura en frío acrílica pura base agua para líneas de demarcación de pavimentos, por temas referentes a calidad y ensayos
Se resta valor parcial equivalente al 40% de estudio de impacto ambiental para los 7km de Casablanca - Ubate de la bolsa ESTUDIOS Y DISEÑOS, REVISIÓN, AJUSTE Y/O ACTUALIZACIÓN Y/O MODIFICACIÓN Y/O COMPLEMENTACIÓN DE LOS ESTUDIOS Y DISEÑOS Y/O ELABORACION DEL CÁLCULO DE LA ESTRUCTURA DEL PAVIMENTO Y/O CÁLCULOS ESTRUCTURALES Y/O DE OBRAS REQUERIDAS PARA GARANTIZAR LA ESTABILIDAD DE LA INFRAESTRUCTURA VIAL, los cuales corresponden a bolsa PROVISION PARA ESTUDIOS Y DISEÑOS DE SITIOS CRITICOS NUEVOS Y LOS REQUERIDOS PARA OBTENER LA MODIFICACION DE LA LICENCIA AMBIENTAL,MONTO AGOTABLE, detalle en preacta diseños.

NOTAS:

1. Si por efecto de la suspensión en la ejecución del contrato o del cambio de Interventor se hace necesario tramitar dos actas correspondientes a un mismo mes, la segunda acta se numera con el número que corresponda a la primera acta del período seguida de la letra A, situación que debe indicarse en el campo de"Observaciones" del presente formato.
2. El Interventor certifica que revisó y verificó el pago de la Seguridad Social y Aportes de Ley por parte del Contratista, con base en los soportes presentados por éste y el cumplimiento por parte del Contratista de la normatividad vigente relacionada con la nómina electrónica cuando aplique.
3. El Interventor y el Contratista asumen plena responsabilidad por la veracidad de la información, los valores, así como por las operaciones aritméticas contenidas en esta Acta.
4. El pago de la presente acta se realizará con base en el principio de confiabilidad y responsabilidad con la que la Interventoría y el Contratista realizan las mediciones en campo y las revisiones efectuadas por parte de la interventoría, que deben corresponder con las calculadas en las pre-actas respectivas (Obra, Estudios y Diseños, Ambiental, Social, Predial, Sostenibilidad, Mantenimiento Rutinario, Operación y las demás pre-actas que sean requeridas).

5. Con la suscripción de la presente Acta el Interventor y el Contratista certifican que las obras recibidas cumplen con los requerimientos de calidad, con las normas, especificaciones generales y particulares de construcción y demás condiciones contractuales, de acuerdo con los diseños, planos y especificaciones estipuladas para el proyecto.

6. El valor a pagar en la presente Acta debe coincidir con el valor consignado en la factura presentada por el Contratista después de amortizar el anticipo cuando sea del caso.
7. Con la suscripción de la presente Acta el Interventor deja constancia de que el Contratista cumplió la normatividad y gestión ambiental, calidad de los materiales y el PMT.
8. Con la suscripción de la presente Acta el Interventor y el Contratista certifican que han verificado cuales de las actividades de la licencia ambiental y/o P.A.G.A. se encuentran inmersas dentro de los ítems de obra o costos administrativos, de tal manera que estas no serán reconocidas con el valor de las provisiones establecidas en el contrato.

Para constancia de lo anterior firman

MARIO ALBERTO HUERTAS COTES
Firmado digitalmente por MARIO ALBERTO HUERTAS COTES
Fecha: 2025.04.09 16:51:37 -05'00'

Firma:
Nombre: MARIO ALBERTO HUERTAS COTES
REPRESENTANTE LEGAL O APODERADO
Contratista - CONSORCIO VIAL MHC 063
Matrícula Profesional No.: 14502 CND

Firma:
Nombre: LUIS ANTONIO RUEDA RUEDA
REPRESENTANTE LEGAL O APODERADO
Interventor - CONSORCIO ICEACSA-TPF
Matrícula Profesional No.: 68202-16905 STDER

Original: Anexo para el pago de la cuenta. (Subdirección Financiera).
Copias: Unidad Ejecutora, Contratista, Interventor y Dirección Territorial.

FECHA: Marzo 2025 (Día / Mes / Año)

ACTA Parcial No. 46

INDICAR LA ACTIVIDAD DE LOS ESTUDIOS Y DISEÑOS:

ELABORACIÓN ☐ **ACTUALIZACIÓN** ☑ **MODIFICACIÓN** ☐ **COMPLEMENTACIÓN** ☐ **AJUSTE** ☐ **REVISIÓN** ☑

UNIDAD EJECUTORA: SUBDIRECCIÓN DE MODERNIZACIÓN DE CARRETERAS NACIONALES - GRUPO ORIENTE **DIRECCIÓN TERRITORIAL:** CUNDINAMARCA

DESCRIPCIÓN DEL ALCANCE DE LOS ESTUDIOS Y DISEÑOS:

REVISIÓN DE ESTUDIOS Y DISEÑOS AJUSTE Y/O UNIFICACIÓN Y/O COMPLEMENTACIÓN Y/O ACTUALIZACIÓN Y/O ADECUAR Y/O ADAPTACIÓN DE ESTUDIOS Y DISEÑOS. MODIFICACIÓN Y/O INCORPORACIÓN Y/U OPTIMIZACIÓN DE LOS ESTUDIOS Y DISEÑOS. ESTUDIOS Y DISEÑOS DEFINITIVOS O DE FASE III

DESCRIPCIÓN DE LA APROBACIÓN PARCIAL DE LOS ESTUDIOS Y DISEÑOS:

ACTA 2: REVISIÓN DE LA INFORMACIÓN DE ESTUDIOS Y DISEÑOS PROPORCIONADOS POR EL INVIAS. D-54 DEL 22 DE JULIO DE 2021.

ACTA 14: FASE II Y AVANCE DE LA FASE III - VARIANTE ZIPAQUIRÁ.

DISEÑO GEOMÉTRICO VARIANTE ZIPAQUIRÁ, CASABLANCA-UBATÉ FASE II C971-152-2021 DEL 15 DE SEPTIEMBRE DE 2021,
GEOTECNIA VARIANTE ZIPAQUIRÁ, CASABLANCA-UBATÉ FASE II C971-333-2021 DEL 24 DE NOVIEMBRE DE 2021,
DISEÑO HIDRÁULICO VARIANTE ZIPAQUIRÁ, CASABLANCA-UBATÉ FASE II C971-235-2021 DEL 2 DE NOVIEMBRE DE 2021,
DISEÑO ESTRUCTURAL VARIANTE ZIPAQUIRÁ, CASABLANCA-UBATÉ FASE II C971-182-2021 DEL 06 DE OCTUBRE DE 2021,
ESTUDIO DE TRANSPORTE VARIANTE ZIPAQUIRÁ-OBRA LINEAL FASE III C971-500-2022 DEL 20 DE ENERO DE 2022,
ESTUDIO DE TRAZADO GEOMÉTRICO VARIANTE ZIPAQUIRÁ-OBRA LINEAL FASE III C971-270-2021 DEL 9 DE SEPTIEMBRE DE 2021,
GEOLOGÍA PARA INGENIERÍA VARIANTE ZIPAQUIRÁ-OBRA LINEAL FASE III C971-355-2021 DEL 29 DE NOVIEMBRE DE 2021,
ESTUDIO DE SUELOS Y FUNDACIONES VARIANTE ZIPAQUIRÁ-OBRA LINEAL FASE III C971-354-2021 DEL 29 DE NOVIEMBRE DE 2021,
ESTABILIDAD Y ESTABILIZACIÓN DE TALUDES VARIANTE ZIPAQUIRÁ-OBRA LINEAL FASE III C971-356-2021 DEL 29 DE NOVIEMBRE DE 2021,
ESTUDIO GEOTECNICO Y DE PAVIMENTO VARIANTE ZIPAQUIRÁ-OBRA LINEAL FASE III C971-565-2022 DEL 19 DE FEBRERO DE 2022,
ESTUDIO DE HIDROLOGÍA,HIDRÁULICA Y SOCAVACIÓN VARIANTE ZIPAQUIRÁ-OBRA LINEAL FASE III C971-366-2021 DEL 03 DE DICIEMBRE DE 2021,
ESTUDIO DE ESTRUCTURAS VARIANTE ZIPAQUIRÁ-OBRA LINEAL FASE III C971-512-2022 DEL 25 DE ENERO DE 2022.
VOLUMEN XII ESTUDIO DE CANTIDADES DE OBRA, ANALISIS DE PRECIOS UNITARIOS Y PRESUPUESTOS PARA LA SEGUNDA CALZADA VARIANTE DE ZIPAQUIRÁ, ENVIADO MEDIANTE CORREO EL 25 DE JULIO DE 2022
INFORME FINAL EJECUTIVO VARIANTE ZIPAQUIRA OBRA LINEAL FASE III ENVIADO MEDIANTE D-1212 DEL 29 DE JULIO DE 2022.

ACTA 17: AVANCE DE LA FASE III - VARIANTE ZIPAQUIRÁ Y CASABLANCA-UBATÉ

ESTUDIO DE TRANSPORTE VARIANTE ZIPAQUIRÁ-SECTOR 1 FASE III C971-1217-2022 DEL 11 DE AGOSTO DE 2022,
ESTUDIO DE TRANSPORTE VARIANTE ZIPAQUIRÁ-SECTOR 5 FASE III C971-1064-2022 DEL 07 DE JULIO DE 2022,
ESTUDIO DE TRANSPORTE CASABLANCA UBATÉ-OBRA LINEAL FASE III C971-1047-2022 DEL 01 DE JULIO DE 2022,
ESTUDIO DE TRAZADO GEOMÉTRICO VARIANTE ZIPAQUIRÁ-SECTOR 3 FASE III C971-956-2022 DEL 08 DE JUNIO DE 2022,
ESTUDIO DE TRAZADO GEOMÉTRICO VARIANTE ZIPAQUIRÁ-SECTOR 5 FASE III C971-1074-2022 DEL 08 DE JULIO DE 2022,
GEOLOGÍA PARA INGENIERÍA VARIANTE ZIPAQUIRÁ-SECTOR 3 FASE III C971-613-2022 DEL 07 DE MARZO DE 2022,
GEOLOGÍA PARA INGENIERÍA VARIANTE ZIPAQUIRÁ-SECTOR 5 FASE III C971-734-2022 DEL 07 DE ABRIL DE 2022,
ESTUDIO DE SUELOS Y FUNDACIONES VARIANTE ZIPAQUIRÁ-SECTOR 3 FASE III C971-737-2022 DEL 26 DE AGOSTO DE 2022,
ESTABILIDAD Y ESTABILIZACIÓN DE TALUDES VARIANTE ZIPAQUIRÁ-SECTOR 5 FASE III C971-1366-2022 DEL 19 DE SEPTIEMBRE DE 2022,
ESTUDIO DE HIDROLOGÍA, HIDRÁULICA Y SOCAVACIÓN VARIANTE ZIPAQUIRÁ-SECTOR 1 FASE III C971-1284-2022 DEL 29 DE AGOSTO DE 2022,
ESTUDIO DE HIDROLOGÍA, HIDRÁULICA Y SOCAVACIÓN VARIANTE ZIPAQUIRÁ-SECTOR 3 FASE III C971-896-2022 DEL 21 DE MAYO DE 2022,
ESTUDIO DE HIDROLOGÍA, HIDRÁULICA Y SOCAVACIÓN VARIANTE ZIPAQUIRÁ-SECTOR 5 FASE III C971-1281-2022 DEL 29 DE AGOSTO DE 2022,
ESTUDIO DE ESTRUCTURAS VARIANTE ZIPAQUIRÁ-SECTOR 1 FASE III C971-1364-2022 DEL 19 DE SEPTIEMBRE DE 2022,
ESTUDIO DE ESTRUCTURAS VARIANTE ZIPAQUIRÁ-SECTOR 3 FASE III C971-1315-2022 DEL 06 DE SEPTIEMBRE DE 2022,
ESTUDIO DE ESTRUCTURAS VARIANTE ZIPAQUIRÁ-SECTOR 5 FASE III C971-862-2022 DEL 16 DE MAYO DE 2022.
ESTUDIO DE PAVIMENTOS CASABLANCA-UBATÉ-OBRA LINEAL FASE III C971-1479-2022 DEL 21 DE OCTUBRE DE 2022.

FECHA: Marzo 2025 (Día / Mes / Año)

ACTA 19: AVANCE DE LA FASE III - VARIANTE ZIPAQUIRA
ESTUDIO DE TRANSPORTE VARIANTE ZIPAQUIRÁ-SECTOR 3 FASE III C971-1474-2022 DEL 21 DE OCTUBRE DE 2022,
ESTUDIO DE TRAZADO GEOMÉTRICO VARIANTE ZIPAQUIRÁ-SECTOR 1 FASE III C971-1628-2022 DEL 09 DE DICIEMBRE DE 2022

ACTA 21: AVANCE DE LA FASE III - VARIANTE ZIPAQUIRA
GEOLOGÍA PARA INGENIERÍA VARIANTE ZIPAQUIRÁ-SECTOR 1 FASE III C971-1665-2022 DEL 19 DE DICIEMBRE DE 2022
ESTUDIO DE SUELOS Y FUNDACIONES VARIANTE ZIPAQUIRÁ-SECTOR 1 FASE III C971-1659-2022 DEL 16 DE DICIEMBRE DE 2022,
ESTABILIDAD Y ESTABILIZACIÓN DE TALUDES VARIANTE ZIPAQUIRÁ-SECTOR 1 FASE III C971-1855-2023 DEL 15 DE FEBRERO DE 2023

ACTA 22: AVANCE DE LA FASE III - CASABLANCA-UBATÉ
ESTUDIO DE HIDROLOGÍA, HIDRÁULICA Y SOCAVACIÓN TRAMO CASABLANCA-UBATÉ-27 KM FASE III C971-1666-2022 DEL 20 DE DICIEMBRE DE 2022.

ACTA 24: AVANCE DE LA FASE III - VARIANTE ZIPAQUIRA
ESTUDIO DE SUELOS Y FUNDACIONES VARIANTE ZIPAQUIRÁ-SECTOR 5 FASE III C971-2086-2023 DEL 04 DE MAYO DE 2023,
ESTUDIO GEOTECNICO Y DE PAVIMENTO VARIANTE ZIPAQUIRÁ-SECTOR 5 FASE III C971-2157-2023 DEL 23 DE MAYO DE 2023.

ACTA 25: AVANCE DE LA FASE III - VARIANTE ZIPAQUIRA
ESTUDIO GEOTECNICO Y DE PAVIMENTO VARIANTE ZIPAQUIRÁ-SECTOR 1 FASE III C971-2135-2023 DEL 12 DE MAYO DE 2023,
ESTUDIO GEOTECNICO Y DE PAVIMENTO VARIANTE ZIPAQUIRÁ-SECTOR 3 FASE III C971-2135-2023 DEL 12 DE MAYO DE 2023.

ACTA 43: AVANCE DE LA FASE III - CASABLANCA-UBATÉ PRIMEROS 7 KMS
ESTUDIO DE TRAZADO GEOMÉTRICO CASABLANCA UBATÉ-OBRA LINEAL FASE III C971-2910-2024 DEL 20 DE FEBRERO DE 2024,
ESTUDIO DE SUELOS Y FUNDACIONES CASABLANCA UBATÉ-OBRA LINEAL FASE III C971-3606-2024 DEL 08 DE OCTUBRE DE 2024,
ESTABILIDAD Y ESTABILIZACIÓN DE TALUDES CASABLANCA UBATÉ-OBRA LINEAL FASE III RADICADO MEDIANTE OFICIO D-000004694 DEL 27 DE SEPTIEMBRE DE 2024,
ESTUDIO DE ESTRUCTURAS CASABLANCA UBATÉ-OBRA LINEAL FASE III C971-3439-2024 DEL 13 DE AGOSTO DE 2024,
ESTUDIO DE GEOLOGIA PARA INGENIERIA CASABLANCA UBATÉ-OBRA LINEAL FASE III RADICADO MEDIANTE OFICIO D-000004727 DEL 10 DE OCTUBRE DE 2024,
REMISIÓN DEL AVANCE DEL ESTUDIO DE IMPACTO AMBIENTAL – EIA PARA EL TRÁMITE DE MODIFICACIÓN DE LA LICENCIA AMBIENTAL OTORGADA MEDIANTE RESOLUCIÓN 2029 DE 2009. RADICADO MEDIANTE OFICIO D-000004363 EL 16 DE JULIO DE 2024

CONTRATO DE OBRA No: 989 DE 2021 (Indicar número y año)

OBJETO DEL CONTRATO:
MEJORAMIENTO MEDIANTE LA CONSTRUCCION, MANTENIMIENTO, GESTION PREDIAL, SOCIAL, AMBIENTAL SOSTENIBLE LA RUTA DE LOS COMUNEROS (ZIPAQUIRA-BARBOSA- BUCARAMANGA; GIRON PIEDECUESTA) EN LOS DEPARTAMENTOS DE CUNDINAMARCA, BOYACA Y SANTANDER, EN EL MARCO DE LA REACTIVACION ECONOMICA, MEDIANTE EL PROGRAMA DE OBRA PUBLICA “VIAS PARA LA LEGALIDAD Y LA REACTIVACION VISION 2030” MODULO 1

FECHA DE INICIO DEL CONTRATO 21 (Día) DE 6 (Mes) DE 2021 (Año)

FECHA DE VENCIMIENTO DEL CONTRATO 20 (Día) DE 12 (Mes) DE 2030 (Año)

CONTRATISTA: CONSORCIO MHC 063

INTERVENTOR: CONSORCIO ICEACSA -TPF **CONTRATO No.** 791 DE 2021 (Indicar número y año)

CONTRATO PRINCIPAL, ADICIONALES Y PRÓRROGAS DEL CONTRATO DE OBRA:

CONTRATO PRINCIPAL No. Y ADICIONAL No.	FECHA DE SUSCRIPCIÓN	PLAZO	VALOR CONTRATO CON IVA	VALOR ACUMULADO
989	8/06/2021	114 MESES	$ 465,288,090,475	$ 465,288,090,475
1	10/05/2022	0	$ 18,580,051,078	$ 483,868,141,553
2	22/07/2022	0	$ 40,000,000,000	$ 523,868,141,553

FECHA: Marzo 2025 (Día / Mes / Año)

SUSPENSIÓN Y/O AMPLIACIÓN DE SUSPENSIÓN DEL CONTRATO DE OBRA

ACTA DE SUSPENSIÓN No.	AMPLIACIÓN No.	FECHA DEL ACTA	PERIODO		FECHA REANUDACIÓN
			DESDE	HASTA	
1					
2					
3					

CONTENIDO DEL INFORME PARCIAL DE LOS ESTUDIOS Y DISEÑOS EJECUTADOS :

PROYECTO: ESTUDIOS Y DISEÑOS VARIANTE ZIPAQUIRÁ Y SEGUNDA CALZADA CASABLANCA UBATE

Se deja constancia que la interventoría recibió, revisó y aprobó cada uno de los documentos que se relacionan a continuación de acuerdo con las especificaciones técnicas, calidad, normas y lo contemplado en el Pliego de Condiciones.

1. Documentos.

D-000003793 - Diseño geometrico de los primeros 7.3 km del tramo Casablanca - Ubaté
D-000004641 - Estudio de suelos para fundaciones de puentes y otras estructuras de contención tramo Casablanca – Ubaté Tramo K40+070 - K47+300 en Versión C.
D-000004694 - Estudio de estabilidad y estabilizacion de taludes Casablanca – Ubaté Tramo K40+070 - K47+300 en Versión B.
D-000004727 - Estudio de geologia para ingenieria tramo Casablanca – Ubaté Tramo K40+070 - K47+300 en Version D.
D-000004461 - Estudio de estrucutras (puente K44+500) tramo Casablanca – Ubaté en version E.
D-000004363 - Avance del estudio de impacto ambiental – EIA

2. Planos.

No Aplica — No Aplica

3. Otros.

No Aplica

VALOR A PAGAR ACTA DE APROBACIÓN PARCIAL DE ESTUDIOS Y DISEÑOS: -$ 243,958,444

NOTAS:

1. Con la suscripción de la presente acta la Interventoría certifica que recibió del contratista los documentos correspondientes a la aprobación parcial de los estudios y diseños.

2. Para efectos de determinar la vigencia de la garantía de calidad de los estudios y diseños, se debe diligenciar el formato MEPI-MN1-IN-1-FR-5 correspondiente al Acta de Aprobación Definitiva de Estudios y Diseños. El Interventor debe relacionar en esta acta todas las actas de aprobación parcial con sus respectivas fechas.

3. El Valor del Acta 14 es autorizado por la interventoría en proporción al avance de los estudios y diseños; en atencion al apéndice B especificación particular 1P Medida y forma de pago que indica que: "a criterio de la Interventoría se puede autorizar avances del valor global del presente Item dependiendo del avance que se tenga en el desarrollo del diagnóstico".

4. El valor del acta 14 corresponde al incluido en el acta No.10 del 6 de abril de 2022, el cual inicialmente fue autorizado por la interventoría pero objetado por el Invias. Se presenta nuevamente en razón de que se subsanaron las observaciones del Instituto, es decir se anexaron los volúmenes faltantes.

5. En el acta parcial de Obra No.2 corresponde a un avance por $471.240.000 Iva Incluído ($396.000.000 sin incluir Iva, correspondiente al 15% del valor de la Bolsa de EyD), atendiendo lo indicado en la especificación particular 1P-forma de pago, donde indica que la Interventoría podrá autorizar avances del valor global.

6. En el Acta 14, se realiza cobro por concepto de Aprobación de la Fase II - 34 Km que comprenden el Tramo de la Variante Zipaquirá y el Tramo Casablanca-Ubaté por el valor de $660.000.000 sin incluir Iva, correspondiente al 25% de la bolsa de EyD.

FECHA	Marzo 2025
	(Día / Mes / Año)

7. En el Acta 14, se realiza cobro por concepto de Aprobación de la Fase III - 5 Km de la Variante Zipaquirá obra lineal por el valor de $237.600.000 sin incluir Iva, correspondiente al 9% de la bolsa de EyD. Los 5 Km corresponden al 14.71% de los 34 Km que comprenden el proyecto.

8. En el Acta 17, se realiza cobro por concepto de aprobaciones a la fecha de la Fase III - 3Km Intersecciones de la Variante Zipaquirá y 27Km Peaje Casablanca-Ubaté por el valor de $297.792.000 sin incluir Iva, correspondiente al 11.28% de la bolsa de EyD. Se cobra el 50% de los diseños de las Intersecciones en los componentes de Taludes, Fundaciones y Estructuras; teniendo en cuenta que los diseños se entregaron en Etapa 1 sin puentes vehiculares.

9. En el Acta 19, se realiza cobro por concepto de aprobaciones a la fecha de la Fase III - 3Km Intersecciones de la Variante Zipaquirá por el valor de $9.504.000 sin incluir Iva, correspondiente al 0.36% de la bolsa de EyD.

10. En el Acta 21, se realiza cobro por concepto de aprobaciones a la fecha de la Fase III - 3Km Intersecciones de la Variante Zipaquirá por el valor de $5.544.000 sin incluir Iva, correspondiente al 0.21% de la bolsa de EyD. Se cobra el 50% de los diseños de las Intersecciones en los componentes de Taludes y Fundaciones; teniendo en cuenta que los diseños se entregaron en Etapa 1 sin puentes vehiculares.

11. En el Acta 22, se realiza cobro por concepto de aprobaciones a la fecha de la Fase III - 27 Km Peaje Casablanca-Ubaté componente de Hidráulica por el valor de $187'704.000 sin incluir Iva, correspondiente al 7.11% de la bolsa de EyD.

12. En el Acta 24, se realiza cobro por concepto de aprobaciones a la fecha de la Fase III - Variante Zipaquirá componente de Fundaciones y Pavimentos por el valor de $5'544.000 sin incluir Iva, correspondiente al 0.21% de la bolsa de EyD.

13. En el Acta 43, Se realiza cobro por concepto de aprobaciones a la fecha de la Fase III – para los primeros 7.3 Km Peaje Casablanca-Ubaté avance del 90% del componente de Diseño Geométrico por el valor de $184'651,829 sin incluir Iva.
Se realiza cobro por concepto de aprobaciones a la fecha de la Fase III – para los primeros 7.3 Km Peaje Casablanca-Ubaté avance del 80% del componente de Geología por el valor de $41'033.740 sin incluir Iva.
Se realiza cobro por concepto de aprobaciones a la fecha de la Fase III – para los primeros 7.3 Km Peaje Casablanca-Ubaté avance del 90% del componente de Fundaciones por el valor de $138'488.872 sin incluir Iva.
Se realiza cobro por concepto de aprobaciones a la fecha de la Fase III – para los primeros 7.3 Km Peaje Casablanca-Ubaté avance del 90% del componente de Taludes por el valor de $92'325.915 sin incluir Iva.
Se realiza cobro por concepto de aprobaciones a la fecha de la Fase III – para los primeros 7.3 Km Peaje Casablanca-Ubaté avance del 30% del componente de estructuras correspondiente al puente vehicular K44+500 por el valor de $46'162.957 sin incluir Iva.
Se realiza cobro por concepto de avance del Estudio de Impacto Ambiental – EIA para el trámite de modificación de la Licencia Ambiental otorgada mediante Resolución 2029 de 2009 por el valor de $243'958,444 sin incluir Iva, correspondiente al 40% del valor de la modificación de la licencia para los primeros 7 km del tramo Casablanca - Ubaté.

Interventoria indica que el reconocimiento por avance en el Estudio de Impacto Ambiental - EIA, se realiza considerando la bolsa contractual, esto no significa aceptación del proceso de solución de controversias, en trámite.

14. Se realiza descuento del valor cobrado por concepto de avance del Estudio de Impacto Ambiental – EIA para el trámite de modificación de la Licencia Ambiental otorgada mediante Resolución 2029 de 2009 por el valor de $243'958,444 sin incluir Iva, correspondiente al 40% del valor de la modificación de la licencia para los primeros 7 km del tramo Casablanca - Ubaté. Este valor sera cobrado por la nueva bolsa de Estudios y diseños.

QUIEN ENTREGA:

MARIO ALBERTO HUERTAS COTES
Firmado digitalmente por MARIO ALBERTO HUERTAS COTES
Fecha: 2025.04.09 16:51:58 -05'00'

Firma:
Nombre: Mario Alberto Huertas Cotes
Representante legal o apoderado.
Contratista.
Matrícula Profesional No.: 14502 CND

QUIEN RECIBE Y APRUEBA:

Firma:
Nombre: Luis Antonio Rueda Rueda
Representante legal o apoderado.
Interventoría.
Matrícula Profesional No.: 68202-16905 STDER

Original: Anexo para el pago parcial de Estudios y Diseños. (Subdirección Financiera).
Copias: Unidad Ejecutora, Contratista, Interventor y Dirección Territorial.

	INSTITUTO NACIONAL DE VÍAS PROCESO MISIONAL EJECUCIÓN DE PROYECTOS DE INFRAESTRUCTURA DE TRANSPORTE MANUAL DE INTERVENTORÍA OBRA PÚBLICA ACTA DE APROBACIÓN PARCIAL DE ESTUDIOS Y DISEÑOS	CÓDIGO	MEPI-MN1-IN-1-FR-4
		VERSIÓN	1
		PÁGINA	1 de 2

FECHA: Marzo 2025 (Día / Mes / Año)

ACTA Parcial No. 46-A

INDICAR LA ACTIVIDAD DE LOS ESTUDIOS Y DISEÑOS:

ELABORACIÓN ☑ **ACTUALIZACIÓN** ☐ **MODIFICACIÓN** ☐ **COMPLEMENTACIÓN** ☐ **AJUSTE** ☐ **REVISIÓN** ☑

UNIDAD EJECUTORA: SUBDIRECCIÓN DE MODERNIZACIÓN DE CARRETERAS NACIONALES - GRUPO ORIENTE **DIRECCIÓN TERRITORIAL:** CUNDINAMARCA

DESCRIPCIÓN DEL ALCANCE DE LOS ESTUDIOS Y DISEÑOS:

PROVISION PARA ESTUDIOS Y DISEÑOS DE SITIOS CRITICOS NUEVOS Y LOS REQUERIDOS PARA OBTENER LA MODIFICACION DE LA LICENCIA AMBIENTAL,MONTO AGOTABLE

DESCRIPCIÓN DE LA APROBACIÓN PARCIAL DE LOS ESTUDIOS Y DISEÑOS:

ACTA 46-A: AVANCE DEL ESTUDIO DE IMPACTO AMBIENTAL - EIA A PRIMEROS 7 KMS

REMISIÓN DEL AVANCE DEL ESTUDIO DE IMPACTO AMBIENTAL – EIA PARA EL TRÁMITE DE MODIFICACIÓN DE LA LICENCIA AMBIENTAL OTORGADA MEDIANTE RESOLUCIÓN 2029 DE 2009. RADICADO MEDIANTE OFICIO D-000004363 EL 16 DE JULIO DE 2024

CONTRATO DE OBRA No: 989 DE 2021 (Indicar número y año)

OBJETO DEL CONTRATO:

MEJORAMIENTO MEDIANTE LA CONSTRUCCION, MANTENIMIENTO, GESTION PREDIAL, SOCIAL, AMBIENTAL SOSTENIBLE LA RUTA DE LOS COMUNEROS (ZIPAQUIRA-BARBOSA- BUCARAMANGA; GIRON PIEDECUESTA) EN LOS DEPARTAMENTOS DE CUNDINAMARCA, BOYACA Y SANTANDER, EN EL MARCO DE LA REACTIVACION ECONOMICA, MEDIANTE EL PROGRAMA DE OBRA PUBLICA “VIAS PARA LA LEGALIDAD Y LA REACTIVACION VISION 2030” MODULO 1

FECHA DE INICIO DEL CONTRATO 21 (Día) DE 6 (Mes) DE 2021 (Año)

FECHA DE VENCIMIENTO DEL CONTRATO 20 (Día) DE 12 (Mes) DE 2030 (Año)

CONTRATISTA: CONSORCIO MHC 063

INTERVENTOR: CONSORCIO ICEACSA -TPF **CONTRATO No.** 791 DE 2021 (Indicar número y año)

CONTRATO PRINCIPAL, ADICIONALES Y PRÓRROGAS DEL CONTRATO DE OBRA:

CONTRATO PRINCIPAL No. Y ADICIONAL No.	FECHA DE SUSCRIPCIÓN	PLAZO	VALOR CONTRATO CON IVA	VALOR ACUMULADO
989	8/06/2021	114 MESES	$ 465,288,090,475	$ 465,288,090,475
1	10/05/2022	0	$ 18,580,051,078	$ 483,868,141,553
2	22/07/2022	0	$ 40,000,000,000	$ 523,868,141,553

FECHA: Marzo 2025 (Día / Mes / Año)

SUSPENSIÓN Y/O AMPLIACIÓN DE SUSPENSIÓN DEL CONTRATO DE OBRA

ACTA DE SUSPENSIÓN No.	AMPLIACIÓN No.	FECHA DEL ACTA	PERIODO		FECHA REANUDACIÓN
			DESDE	HASTA	
1					
2					
3					

CONTENIDO DEL INFORME PARCIAL DE LOS ESTUDIOS Y DISEÑOS EJECUTADOS :

PROYECTO: ESTUDIOS Y DISEÑOS VARIANTE ZIPAQUIRÁ Y SEGUNDA CALZADA CASABLANCA UBATE

Se deja constancia que la interventoría recibió, revisó y aprobó cada uno de los documentos que se relacionan a continuación de acuerdo con las especificaciones técnicas, calidad, normas y lo contemplado en el Pliego de Condiciones.

1. Documentos.

D-000004363 - Avance del estudio de impacto ambiental – EIA

2. Planos.

No Aplica	No Aplica

3. Otros.

No Aplica

VALOR A PAGAR ACTA DE APROBACIÓN PARCIAL DE ESTUDIOS Y DISEÑOS: $ 426,927,278

NOTAS:

1. En el Acta 46-A, se realiza cobro por concepto de avance del Estudio de Impacto Ambiental – EIA para el trámite de modificación de la Licencia Ambiental otorgada mediante Resolución 2029 de 2009 por el valor de $426,927,278 sin incluir Iva, correspondiente al 70% del valor de la modificación de la licencia para los primeros 7 km del tramo Casablanca - Ubaté.

QUIEN ENTREGA:

MARIO ALBERTO HUERTAS COTES
Firmado digitalmente por MARIO ALBERTO HUERTAS COTES
Fecha: 2025.04.09 16:52:21 -05'00'

Firma:
Nombre: Mario Alberto Huertas Cotes
Representante legal o apoderado.
Contratista.
Matrícula Profesional No.: 14502 CND

QUIEN RECIBE Y APRUEBA:

Firma:
Nombre: Luis Antonio Rueda Rueda
Representante legal o apoderado.
Interventoría.
Matrícula Profesional No.: 68202-16905 STDER

Original: Anexo para el pago parcial de Estudios y Diseños. (Subdirección Financiera).
Copias: Unidad Ejecutora, Contratista, Interventor y Dirección Territorial.

VOLUMEN SEGÚN INVIAS	CODIGO	ENLACE RELACIONADO	NUMERO DE COMUNICADO DESPACHADO	COMUNICADO DE REVISION INTERVENTORÍA.
VOLUMEN XII. ESTUDIO DE IMPACTO AMBIENTAL	ESTUDIO DE IMPACTO AMBIENTAL – CONSTRUCCIÓN DE LA SEGUNDA CALZADA CASABLANCA – UBATÉ EN EL TRAMO K40+070 AL K47+452	https://mhconmicrosoft.sharepoint.com/:f:/s/Comunicacionesoficialesobras/EqN8zVHHeRhPtxfKRk0yJwoBkqTTUinTkylL5-0UDV9HzA?e=15pdjz	D-4363 EL 16 DE JULIO DE 2024.	N.A.
VOLUMEN XII. ESTUDIO DE IMPACTO AMBIENTAL	ESTUDIO DE IMPACTO AMBIENTAL – CONSTRUCCIÓN DE LA SEGUNDA CALZADA CASABLANCA – UBATÉ EN EL TRAMO K40+070 AL K47+452	https://mhconmicrosoft.sharepoint.com/:f:/s/Comunicacionesoficialesobras/Ejg-yzYHT3FIpep-DMUMuy8BdTdNO8v459_oTdLJTfgc6A?e=IGOESG	D-5116 EL 20 DE DICIEMBRE DE 2024	N.A.
VOLUMEN XII. ESTUDIO DE IMPACTO AMBIENTAL	ESTUDIO DE IMPACTO AMBIENTAL – CONSTRUCCIÓN DE LA SEGUNDA CALZADA CASABLANCA – UBATÉ EN EL TRAMO K40+070 AL K47+452	https://mhconmicrosoft-my.sharepoint.com/:f:/g/personal/ingauxiliar1_zibu_mhc_com_co/Ejo8B76WmAZFrWBgTIXKQJ4BM5RbCopZmtEBGTE48ZxnPA?e=Ae9vGH	D-4363 EL 16 DE JULIO DE 2024.	N.A.

	INSTITUTO NACIONAL DE VIAS CONTROL FINANCIERO Y CONTABLE **AFECTACION PRESUPUESTAL DE OBLIGACIONES**	CÓDIGO	AFINCO-FR-12		
		VERSIÓN	1		
		PÁGINA	1	DE	1

CONTRATO N°: 989 DE 2021

	%	**TIPO PAGO:**		NUMERO DE ACTA O CUENTA DE COBRO	PERIODO
ANTICIPO		ACTA DE OBRA	X	46	MARZO 2025
PAGO ANTICIPADO	_____	ACTA DE INTERVENTORIA			
		ACTA DE AJUSTE			
DESEMBOLSO	_____	PRESTACION DE SERVICIOS			
		OTRO			
		CUAL? _____			

RECURSO PRESUPUESTAL : Registre el No. de Recurso Presupuestal que financia el proyecto.
(Consulte la información en el Registro Presupuestal del Contrato)

No. COMPROMISO	229725	RUBRO No. C-2401-0600-41-51102D-2401008-02	RECURSO No.	11	VALOR AFECTADO	$ 209,549,675.00
No. COMPROMISO	214424	RUBRO No. C-2401-0600-41-51102D-2401008-02	RECURSO No.	16	VALOR AFECTADO	$ 3,033,975,662.00
No. COMPROMISO	214424	RUBRO No. C-2401-0600-41-51102D-2401017-02	RECURSO No.	16	VALOR AFECTADO	$ 17,291,524.00
No. COMPROMISO	214424	RUBRO No. C-2401-0600-41-51102D-2401023-02	RECURSO No.	16	VALOR AFECTADO	$ 161,117,464.00
					TOTAL ACTA	$ 3,421,934,325.00

NOTAS:

LUIS ANTONIO RUEDA RUEDA
SUPERVISOR TECNICO DEL CONTRATO -REPRESENTANTE LEGAL O APODERADO
CONSORCIO ICEACSA-TPF
Matrícula Profesional No.: 68202-16905 STDER

	INSTITUTO NACIONAL DE VÍAS CONTROL FINANCIERO Y CONTABLE **IDENTIFICACION DE EJECUCION CONTRACTUAL**	CÓDIGO	AFINCO-FR-13	
		VERSIÓN	1	
		PÁGINA	1	DE 1

Contrato N° **989-2021** Contratista **CONSORCIO VIAL MHC 063**

Objeto del Contrato: **MEJORAMIENTO MEDIANTE LA CONSTRUCCIÓN Y MANTENIMIENTO, GESTION PREDIAL, SOCIAL Y AMBIENTAL SOSTENIBLE DE LA RUTA DE LOS COMUNEROS (ZIPAQUIRÁ - BARBOSA - BUCARAMANGA; GIRÓN - PIEDECUESTA) EN LOS DEPARTAMENTOS DE CUNDINAMARCA, BOYACÁ Y SANTANDER, EN MARCO DE LA REACTIVACIÓN ECONÓMICA, MEDIANTE EL PROGRAMA DE OBRA PÚBLICA "VÍAS PARA LA LEGALIDAD Y LA REACTIVACIÓN VISIÓN 2030" MÓDULO 1.**

Acta N° 46 Valor básico $ 3,377,831,417.00 Período MARZO 2025

Valor Incluido Iva $ 3,421,934,325.00

VALOR DISCRIMINADO POR VIAS Y TIPO DE OBRAS:

Item	Ruta (codigo vía)	Denominación (Carretera - Puente-Tunel)	Valor incluido IVA (Construcción, Rehabilitación, Mejoramiento)	Valor incluido IVA Estudios diseños	Valor incluido IVA (Mantenimiento y/o Conservación)	Subtotal
1	RUTA 45ACND	CORREDOR VIAL ZIPAQUIRA-BARBOSA-BUCARAMANGA,GIRON -PIEDECUESTA	$ 801,879,064.00	$ -	$ -	$ 801,879,064.00
2	RUTA 45A04	CORREDOR VIAL ZIPAQUIRA-BARBOSA-BUCARAMANGA,GIRON -PIEDECUESTA	$ 178,482,670.00	$ 217,732,913.00	$ 29,402,865.00	$ 425,618,448.00
3	RUTA 45A05	CORREDOR VIAL ZIPAQUIRA-BARBOSA-BUCARAMANGA,GIRON -PIEDECUESTA	$ -	$ -	$ 2,194,436,813.00	$ 2,194,436,813.00
4	RUTA 45A06	CORREDOR VIAL ZIPAQUIRA-BARBOSA-BUCARAMANGA,GIRON -PIEDECUESTA	$ -	$ -	$ -	$ -
5	RUTA 45A07	CORREDOR VIAL ZIPAQUIRA-BARBOSA-BUCARAMANGA,GIRON -PIEDECUESTA	$ -	$ -	$ -	$ -
6						$ -
7						$ -
8						$ -
9						$ -
10						
		TOTALES	**$ 980,361,734.00**	**$ 217,732,913.00**	**$ 2,223,839,678.00**	**$ 3,421,934,325.00**

VALOR DISCRIMINADO POR DEPARTAMENTOS Y MUNICIPIOS

NIT	DEPARTAMENTO 1	CUNDINAMARCA	VALOR CON IVA	VALOR SIN IVA
	MUNICIPIO 1	COGUA	$ 111,458,654.00	$ 111,133,802.00
	MUNICIPIO 2	FUQUENE	$ 2,036,477.00	$ 2,030,542.00
	MUNICIPIO 3	NEMOCON	$ 113,748,820.69	$ 95,864,987.49
	MUNICIPIO 4	SIMIJACA	$ -	$ -
	MUNICIPIO 5	SUSA	$ 160,035,622.00	$ 159,569,189.00
	MUNICIPIO 6	SUTATAUSA	$ -	$ -
	MUNICIPIO 7	TAUSA	$ 296,469,913.31	$ 279,028,656.51
	MUNICIPIO 8	UBATE	$ 24,167,842.00	$ 24,097,403.00
	MUNICIPIO 9	ZIPAQUIRA	$ 681,658,829.00	$ 679,672,095.00
	TOTAL DEPARTAMENTO 1		**$ 1,389,576,158.00**	**$ 1,351,396,675.00**

NIT	DEPARTAMENTO 2	BOYACA	VALOR CON IVA	VALOR SIN IVA
	MUNICIPIO 1	CHIQUINQUIRA	$ -	$ -
	MUNICIPIO 2	SABOYA	$ -	$ -
	MUNICIPIO 3	SAN JOSE DE PARE	$ -	$ -
	MUNICIPIO 4	SANTANA	$ -	$ -
	MUNICIPIO 5	CHITARAQUE	$ -	$ -
	TOTAL DEPARTAMENTO 2		**$ -**	**$ -**

NIT	DEPARTAMENTO 3	SANTANDER	VALOR CON IVA	VALOR SIN IVA
	MUNICIPIO 1	PUENTE NACIONAL	$ 2,032,358,167.00	$ 2,026,434,742.00
	MUNICIPIO 2	BARBOSA	$ -	$ -
	MUNICIPIO 3	GUEPSA	$ -	$ -
	MUNICIPIO 4	SUAITA	$ -	$ -
	MUNICIPIO 5	OIBA	$ -	$ -
	MUNICIPIO 6	CONFINES	$ -	$ -
	MUNICIPIO 7	PALMAS DEL SOCORRO	$ -	$ -
	MUNICIPIO 8	SOCORRO	$ -	$ -
	MUNICIPIO 9	PINCHOTE	$ -	$ -
	MUNICIPIO 10	SAN GIL	$ -	$ -
	MUNICIPIO 11	CURITI	$ -	$ -
	MUNICIPIO 12	ARACATOCA	$ -	$ -
	MUNICIPIO 13	PIEDECUESTA	$ -	$ -
	TOTAL DEPARTAMENTO 3		**$ 2,032,358,167.00**	**$ 2,026,434,742.00**

VALOR REEMBOLSOS		
REEMBOLSO COMPRA DE PREDIOS		
REEMBOLSO DE GASTOS SOCIALES		
REEMBOLSO DE GASTOS AMBIENTALES	$ -	
TOTAL REEMBOLSOS	**$ -**	**$ -**

NOTAS:

MARIO ALBERTO HUERTAS COTES Firmado digitalmente por MARIO ALBERTO HUERTAS COTES Fecha: 2025.04.09 16:52:40 -05'00'

CONTRATISTA
MARIO ALBERTO HUERTAS COTES
Representante Legal

INTERVENTOR
LUIS ANTONIO RUEDA RUEDA
Representante Legal (S)

MHC S.A.S
CONSORCIO VIAL MHC 063

CERTIFICACIÓN DE PAGOS DE SEGURIDAD SOCIAL Y APORTES PARAFISCALES ARTÍCULO 50 LEY 789 DE 2002

Yo, **MARIO ALBERTO HUERTAS COTES**, identificado con **C.C. No. 19.146.113 de Bogotá**, en mi condición de **Representante legal** del **Consorcio Vial MHC 063, identificado con el NIT 901.475.859-6**, certifico el pago de los aportes de seguridad social (pensión, salud y riesgos laborales), aportes parafiscales (Instituto Colombiano de Bienestar Familiar ICBF, servicio Nacional de Aprendizaje SENA y Caja de Compensación Familiar) y el cumplimiento de las obligaciones laborales , pagadas por el consorcio durante los últimos seis (6) meses calendario legalmente exigibles a la fecha de suscripción de este certificado. Lo anterior en cumplimiento de lo dispuesto en el artículo 50 de la Ley 789 de 2002.

Yo, **JORGE EDUARDO MORENO RICO**, identificado con **C.C. No. 1.018.441.731 de Bogotá**, y con Tarjeta Profesional No. 298105-T de la Junta Central de Contadores de Colombia, en mi condición de **Contador Público** del **Consorcio Vial MHC 063, identificado con el NIT 901.475.859-6**, luego de examinar de acuerdo con las normas de auditoria generalmente aceptadas en Colombia, los Estados Financieros del Consorcio, certifico el pago de los aportes de seguridad social (pensión, salud y riesgos laborales), aportes parafiscales (Instituto Colombiano de Bienestar Familiar ICBF, servicio Nacional de Aprendizaje SENA y Caja de Compensación Familiar) y el cumplimiento de las obligaciones laborales , pagadas por el consorcio durante los últimos seis (6) meses calendario legalmente exigibles a la fecha de suscripción de este certificado. Lo anterior en cumplimiento de lo dispuesto en el artículo 50 de la Ley 789 de 2002.

Dada en Bogotá, el primer (01) día del mes de abril de 2025.

MARIO ALBERTO HUERTAS COTES
Firmado digitalmente por MARIO ALBERTO HUERTAS COTES
Fecha: 2025.04.02 12:49:14 -05'00'

MARIO ALBERTO HUERTAS COTES
REPRESENTANTE LEGAL
CONSORCIO VIAL MHC 063
C.C. No. 19.146.113 de Bogotá

JORGE EDUARDO MORENO RICO
Firmado digitalmente por JORGE EDUARDO MORENO RICO
Fecha: 2025.04.02 11:53:49 -05'00'

JORGE EDUARDO MORENO RICO
CONTADOR PUBLICO
CONSORCIO VIAL MHC 063
C.C. No. 1.018.441.731 de Bogotá
Tarjeta Profesional No. 298105-T

Elaboro: Lorena U.

SEDE PRINCIPAL
BOGOTÁ-COLOMBIA

DIRECCIÓN
CRA. 22A No. 85-20

TELÉFONO
PBX (571) 622 6620

FAX
(571) 610 5116

presidencia@mhc.com.co

CERTIFICACIÓN DE PAGOS DE SEGURIDAD SOCIAL Y APORTES PARAFISCALES ARTÍCULO 50 LEY 789 DE 2002

Yo, **MARIO ALBERTO HUERTAS COTES**, identificado con **C.C. No. 19.146.113 de Bogotá**, actuando en nombre propio, certifico el pago de los aportes de seguridad social (pensión, salud y riesgos laborales), aportes parafiscales (Instituto Colombiano de Bienestar Familiar ICBF, servicio Nacional de Aprendizaje SENA y Caja de Compensación Familiar) y el cumplimiento de las obligaciones laborales, pagadas durante los últimos seis (6) meses calendario legalmente exigibles a la fecha de suscripción de este certificado, lo anterior en cumplimiento de lo dispuesto en el artículo 50 de la Ley 789 de 2002.

Yo, **JORGE EDUARDO MORENO RICO**, identificado con **C.C. No. 1.018.441.731 de Bogotá**, y con Tarjeta Profesional No. 298105-T de la Junta Central de Contadores de Colombia, en mi condición de **Contador Público** de **MARIO ALBERTO HUERTAS COTES, identificado con C.C. 19.146.113**, luego de examinar de acuerdo con las normas de auditoria generalmente aceptadas en Colombia, los Estados Financieros, certifico el pago de los aportes de seguridad social (pensión, salud y riesgos laborales), aportes parafiscales (Instituto Colombiano de Bienestar Familiar ICBF, servicio Nacional de Aprendizaje SENA y Caja de Compensación Familiar) y el cumplimiento de las obligaciones laborales , pagadas durante los últimos seis (6) meses calendario legalmente exigibles a la fecha de suscripción de este certificado, lo anterior en cumplimiento de lo dispuesto en el artículo 50 de la Ley 789 de 2002.

Dada en Bogotá, al primer (01) día del mes de abril de 2025.

MARIO ALBERTO HUERTAS COTES
Firmado digitalmente por MARIO ALBERTO HUERTAS COTES
Fecha: 2025.04.02 12:48:50 -05'00'

MARIO ALBERTO HUERTAS COTES
C.C. No. 19.146.113 de Bogotá

JORGE EDUARDO MORENO RICO
Firmado digitalmente por JORGE EDUARDO MORENO RICO
Fecha: 2025.04.02 11:54:38 -05'00'

JORGE EDUARDO MORENO RICO
CONTADOR PUBLICO
C.C. No. 1.018.441.731 de Bogotá
Tarjeta Profesional No. 298105-T

Elaborado: Lorena U.

MHC Ingeniería y Construcción de Obras Civiles S.A.S
NIT. 900.904.055-1

CERTIFICACIÓN DE PAGOS DE SEGURIDAD SOCIAL Y APORTES PARAFISCALES ARTÍCULO 50 LEY 789 DE 2002

Yo, **MARIO ALBERTO HUERTAS COTES**, identificado con **C.C. No. 19.146.113 de Bogotá**, en mi condición de **Representante legal** de **MHC INGENIERIA Y CONSTRUCCION DE OBRAS CIVILES S.A.S identificada con el NIT 900.904.055-1**, certifico el pago de los aportes de seguridad social (pensión, salud y riesgos laborales), aportes parafiscales (Instituto Colombiano de Bienestar Familiar ICBF, servicio Nacional de Aprendizaje SENA y Caja de Compensación Familiar) y el cumplimiento de las obligaciones laborales , pagadas durante los últimos seis (6) meses calendario legalmente exigibles a la fecha de suscripción de este certificado. Lo anterior en cumplimiento de lo dispuesto en el artículo 50 de la Ley 789 de 2002.

Yo, **Jorge Eduardo Cifuentes Linares**, identificado con **C.C. No. 79.901.429 de Bogotá**, y con Tarjeta Profesional No. 108597-T de la Junta Central de Contadores de Colombia, en mi condición de **Revisor fiscal** de **MHC INGENIERIA Y CONSTRUCCION DE OBRAS CIVILES S.A.S identificada con el NIT 900.904.055-1**, luego de examinar de acuerdo con las normas de auditoria generalmente aceptadas en Colombia, los Estados Financieros, certifico el pago de los aportes de seguridad social (pensión, salud y riesgos laborales), aportes parafiscales (Instituto Colombiano de Bienestar Familiar ICBF, servicio Nacional de Aprendizaje SENA y Caja de Compensación Familiar) y el cumplimiento de las obligaciones laborales , pagadas durante los últimos seis (6) meses calendario legalmente exigibles a la fecha de suscripción de este certificado Lo anterior en cumplimiento de lo dispuesto en el artículo 50 de la Ley 789 de 2002.

Dada en Bogotá, al primer (01) día del mes de abril de 2025.

MARIO ALBERTO HUERTAS COTES
Firmado digitalmente por MARIO ALBERTO HUERTAS COTES
Fecha: 2025.04.02 12:46:10 -05'00'

JORGE EDUARDO CIFUENTES LINARES
Firmado digitalmente por JORGE EDUARDO CIFUENTES LINARES
Fecha: 2025.04.02 12:14:24 -05'00'

MARIO ALBERTO HUERTAS COTES
REPRESENTANTE LEGAL
C.C. No. 19.146.113 de Bogotá

JORGE EDUARDO CIFUENTES LINARES
REVISOR FISCAL
C.C. No. 79.901.429 de Bogotá
Tarjeta Profesional No. 108597-T

Elaboro: Lorena U.

Zipaquirá (Cundinamarca), 10 de abril de 2025

Señores
INSTITUTO NACIONAL DE VÍAS
Atn.: Ing. Gustavo Alfonso Cepeda Ocampo
Supervisor del Contrato de Interventoría
Dirección Territorial Cundinamarca
Fontibón

Ref.: Contrato No 971 de 2021 “Interventoría para las obras de mejoramiento mediante la construcción y mantenimiento, gestión predial, social y ambiental sostenible de la ruta de los comuneros (Zipaquirá - Barbosa - Bucaramanga; Girón - Piedecuesta) en los departamentos de Cundinamarca, Boyacá y Santander, en marco de la reactivación económica, mediante el programa de obra pública “vías para la legalidad y la reactivación visión 2030” módulo 1.”.

Asunto: Pagos de seguridad social Integrada y aportes parafiscales Contrato No. 989 de 2021

Respetado Señor,

Yo, **LUIS ANTONIO RUEDA RUEDA**, identificado con Cedula de Ciudadanía Numero 91.200.647, en mi condición de Director de Interventoría del Consocio ICEACSA - TPF identificado con el NIT 901.480.695-5, certifico el pago de los aportes de seguridad social (Pensión, salud, riesgos profesionales) y de los aportes parafiscales (instituto Colombiano de Bienestar familiar) pagados por el CONSORCIO VIAL MHC 063, dentro de las obligaciones del contrato 989 de 2021. Mejoramiento mediante la construcción y mantenimiento, gestión predial, social y ambiental sostenible de la ruta de los comuneros (Zipaquirá - Barbosa - Bucaramanga; girón - Piedecuesta) en los departamentos de Cundinamarca, Boyacá y Santander, en marco de la reactivación económica, mediante el programa de obra pública “vías para la legalidad y la reactivación visión 2030” módulo 1, las cuales soportan el Acta obra No. 46 correspondiente al mes de marzo de 2025.

Cordialmente,

LUIS ANTONIO RUEDA RUEDA
Director de interventoría

	INSTITUTO NACIONAL DE VÍAS PROCESO MISIONAL EJECUCIÓN DE PROYECTOS DE INFRAESTRUCTURA DE TRANSPORTE MANUAL DE INTERVENTORÍA OBRA PUBLICA INFORME FINANCIERO Y PRESUPUESTAL CONTRATO DE OBRA	CÓDIGO	MEPI-MN1-IN-15-FR-8
		VERSIÓN	1
		PÁGINA	

FECHA: 8/04/2025 (Día / Mes / Año)

UNIDAD EJECUTORA: Subdirección de Modernización de Carreteras Nacionales - Grupo Oriente

DIRECCIÓN TERRITORIAL: CUNDINAMARCA

CONTRATO DE OBRA No: 989-2021

CONTRATISTA: CONSORCIO VIAL MH C 063

MES INFORME MENSUAL: MARZO 2025

PROYECTO: CORREDOR VIAL ZIPAQUIRA-BARBOSA-BUCARAMANGA,GIRON -PIEDECUESTA

CONTRATO DE INTERVENTORÍA No.: 971-2021

INTERVENTOR: CONSORCIO ICEACSA-TPF

RELACIÓN DE REGISTROS PRESUPUESTALES DEL CONTRATO DE OBRA

Vigencia Fiscal	Registro No.	Programa-Subprograma-Proyecto	Recurso No.	Fuente de Financiación (Nación o Propios)	Contrato Principal / Adicional No.	Valor	Saldo del Acta Anterior
2021	R. P. No. 422021	C-2401-0600-41-0-2401008-02	20	Propios	989-2021	$ 9,910,906,523.00	-
		C-2401-0600-41-0-2401017-02	20	Propios	989-2021	$ 791,727,768.00	-
		C-2401-0600-41-0-2401023-02	20	Propios	989-2021	$ 533,075,232.00	-
		TOTAL				**$ 11,235,709,523.00**	
2022	R. P. No. 202422	C-2401-0600-41-0-2401008-02	13	Nación	989-2021	$ 22,599,725,501.95	-
		C-2401-0600-41-0-2401017-02	13	Nación	989-2021	$ 463,254,998.53	-
		C-2401-0600-41-0-2401023-02	13	Nación	989-2021	$ 341,781,404.52	-
	R. P. No. 546722	C-2401-0600-41-0-2401023-02	13	Nación	Adicion No 1	$ 13,601,601,038.00	-
		C-2401-0600-41-0-2401008-02	13	Nación	Adicion No 1	$ 4,978,450,040.00	-
	R. P. No. 812322	C-2401-0600-41-0-2401008-02	20	Propios	Adicion No 2	$ 39,605,717,078.00	-
		C-2401-0600-41-0-2401023-02	20	Propios	Adicion No 2	$ 394,282,922.00	-
	R. P. No.1135122	C-2401-0600-41-0-2401008-02	20	Propios	989-2021 Traslado de recursos No 1	$ 20,000,000,000.00	-
		TOTAL				**$ 101,984,812,983.00**	
2023	R. P. No. 121123	C-2401-0600-41-0-2401008-02	11	Nacion	989-2021	$ 39,479,505,905.00	-
		C-2401-0600-41-0-2401017-02	11	Nacion	989-2021	$ 833,858,997.00	-
		C-2401-0600-41-0-2401023-02	11	Nacion	989-2021	$ 615,206,527.00	-
		TOTAL				**$ 40,928,571,429.00**	
2024	R. P. No. 214424	C-2401-0600-41-5102D-2401008-02	11	Nacion	989-2021	$ 22,151,083,525.00	-
		C-2401-0600-41-5102D-2401017-02	11	Nacion	989-2021	$ 1,094,520,472.00	-
		C-2401-0600-41-5102D-2401023-02	11	Nacion	989-2021	$ 159,157,907.00	-
		C-2401-0600-41-5102D-2401008-02	16	Nacion	989-2021	$ 32,088,257,679.00	3,033,975,662.00
		C-2401-0600-41-5102D-2401017-02	16	Nacion	989-2021	$ 17,291,524.00	17,291,524.00
		C-2401-0600-41-5102D-2401023-02	16	Nacion	989-2021	$ 161,117,464.00	161,117,464.00
		TOTAL				**$ 55,671,428,571.00**	**3,212,384,650.00**
2025	R. P. No. 229725	C-2401-0600-41-5102D-2401008-02	11	Nacion	989-2021	$ 20,000,000,000.00	20,000,000,000.00
		C-2401-0600-41-5102D-2401008-02	16	Nacion	989-2021	$ 7,119,670,603.00	7,119,670,603.00
		C-2401-0600-41-5102D-2401017-02	16	Nacion	989-2021	$ 555,905,998.00	555,905,998.00
		C-2401-0600-41-5102D-2401023-02	16	Nacion	989-2021	$ 410,137,885.00	410,137,885.00
		TOTAL				**$ 28,085,714,286.00**	**$ 28,085,714,286.00**

VALOR ACUMULADO DEL CONTRATO: **$ 237,906,236,792.00**

SEGUIMIENTO FINANCIERO Y PRESUPUESTAL CONTRATO DE OBRA

Acta No.	Tipo de Acta	Mes/Año de Ejecución	Valor Acta sin IVA	Valor IVA	Valor Total Ejecutado Acumulado Acta	Anticipo Amortizado Acta	Valor Total Pagado Descontando Anticipo	Saldo Anticipo por Amortizar	No. de Registro y fecha	Saldo Registro Presupuestal	Saldo del Contrato	No. y Fecha de Radicación Cuentas por Pagar INVIAS	Indicar pago según reporte SIIF		Observaciones
													SI	NO	
1	Obra	Junio 2021	$ -	$ -	$ -	$ -	$ -	$ -	No.422021 De (24/05/2021)	$ 11,235,709,523	$ 465,288,090,475				
1	Ajuste Definitivo	Junio 2021	$ -	$ -	$ -	$ -	$ -	$ -	No.422021 De (24/05/2021)	$ 11,235,709,523	$ 465,288,090,475				
2	Obra	Julio 2021	$ 856,006,600	$ 76,640,120	$ 932,646,720	$ -	$ 932,646,720	$ -	No.422021 De (24/05/2021)	$ 10,303,062,803	$ 464,355,443,755	17358, 25/02/2022	X		
2	Ajuste Definitivo	Julio 2021	$ 23,621,314	$ 69,047	$ 956,337,081	$ -	$ 23,690,361	$ -	No.422021 De (24/05/2021)	$ 10,279,372,442	$ 464,331,753,394	125292, 16/02/2022	X		
3	Obra	Agosto 2021	$ 1,701,826,111	$ 4,976,370	$ 2,663,139,562	$ -	$ 1,706,802,481	$ -	No.422021 De (24/05/2021)	$ 8,572,569,961	$ 462,624,950,913	96455, 26/10/2021	X		
3	Ajuste Definitivo	Agosto 2021	$ 88,354,885	$ 258,268	$ 2,751,752,715	$ -	$ 88,613,153	$ -	No.422021 De (24/05/2021)	$ 8,483,956,808	$ 462,536,337,760	125297, 25/02/2022	X		
4	Obra	Septiembre 2021	$ 1,629,017,284	$ 4,762,293	$ 4,385,532,292	$ -	$ 1,633,779,577	$ -	No.422021 De (24/05/2021)	$ 6,850,177,231	$ 460,902,558,183	16718, 26/02/2022	X		
4	Ajuste Definitivo	Septiembre 2021	$ 75,998,178	$ 222,149	$ 4,461,752,619	$ -	$ 76,220,327	$ -	No.422021 De (24/05/2021)	$ 6,773,956,904	$ 460,826,337,856	125303, 13/02/2022	X		
5	Obra	Octubre 2021	$ 2,486,379,830	$ 7,267,880	$ 6,955,400,329	$ -	$ 2,493,647,710	$ -	No.422021 De (24/05/2021)	$ 4,280,309,194	$ 458,332,690,146	120823, 18/12/2021	X		
5	Ajuste Definitivo	Octubre 2021	$ 124,273,332	$ 363,261	$ 7,080,036,922	$ -	$ 124,636,593	$ -	No.422021 De (24/05/2021)	$ 4,155,672,601	$ 458,208,053,553	125299, 25/02/2022	X		
6	Obra	Noviembre 2021	$ 1,467,772,666	$ 4,290,412	$ 8,552,100,000	$ -	$ 1,472,063,078	$ -	No.422021 De (24/05/2021)	$ 2,683,609,523	$ 456,735,990,475	125304, 29/12/2021	X		
6	Ajuste Definitivo	Noviembre 2021	$ 102,922,830	$ 300,851	$ 8,655,323,681	$ -	$ 103,223,681	$ -	No.422021 De (24/05/2021)	$ 2,580,385,842	$ 456,632,766,794	17165, 27/02/2022	X		
7	obra	Diciembre 2021	$ 2,572,751,048	$ 7,520,349	$ 11,235,595,078	$ -	$ 2,580,271,397	$ -	No.422021 De (24/05/2021)	$ 114,445	$ 454,052,495,397	127275, 30/12/2021	X		
8	obra	Enero 2022	$ 96,172	$ 18,273	$ 11,235,709,523	$ -	$ 114,445	$ -	No.422021 De (24/05/2021)	$ -	$ 454,052,380,952	23484, 12/03/2022	X		

Acta No.	Tipo de Acta	Mes/Año de Ejecución	Valor Acta sin IVA	Valor IVA	Valor Total Ejecutado Acumulado Acta	Anticipo Amortizado Acta	Valor Total Pagado Descontando Anticipo	Saldo Anticipo por Amortizar	No. de Registro y fecha	Saldo Registro Presupuestal	Saldo del Contrato	No. y Fecha de Radicación Cuentas por Pagar INVIAS	Indicar pago según reporte SIIF		Observaciones
													SI	NO	
8	obra	Enero 2022	$ 5,379,716,641.00	$ 15,707,334.00	$ 16,631,133,498	$ -	$ 5,395,423,975	$ -	No 202422 De (09/02/2022)	$ 18,009,337,930	$ 448,656,956,977	23484, 12/03/2022	X		
7	Ajuste Definitivo	Diciembre 2021	$ 143,281,245.00	$ 418,822.00	$ 16,774,833,565	$ -	$ 143,700,067	$ -	No 202422 De (09/02/2022)	$ 17,865,637,863	$ 448,513,256,910	23506, 11/03/2022	X		
9	obra	Febrero 2022	$ 5,386,822,235.00	$ 15,747,248.00	$ 22,177,403,048	$ -	$ 5,402,569,483	$ -	No 202422 De (09/02/2022)	$ 12,463,068,380	$ 443,110,687,427	33934, 10/04/2022	X		
9	Ajuste Provisional	Febrero 2022	$ 188,520,658.00	$ 551,060.00	$ 22,366,474,766	$ -	$ 189,071,718	$ -	No 202422 De (09/02/2022)	$ 12,273,996,662	$ 442,921,615,709	51702, 24/05/2022	X		
8	Ajuste Provisional	Enero 2022	$ 242,228,964.00	$ 708,054.00	$ 22,609,411,784	$ -	$ 242,937,018	$ -	No 202422 De (09/02/2022)	$ 12,031,059,644	$ 442,678,678,691	51669, 24/05/2022	X		
10	obra	Marzo 2022	$ 5,492,119,837.00	$ 17,639,909.00	$ 28,119,171,530	$ -	$ 5,509,759,746	$ -	No 202422 De (09/02/2022)	$ 6,521,299,898	$ 437,168,918,945	58537, 10/06/2022	X		
11	obra	Abril 2022	$ 5,993,939,994.00	$ 17,521,463.00	$ 34,130,632,987	$ -	$ 6,011,461,457	$ -	No 202422 De (09/02/2022)	$ 509,838,441	$ 431,157,457,488	52524, 24/05/2022	X		
10	Ajuste Provisional	Marzo 2022	$ 156,031,867.00	$ 456,093.00	$ 34,287,120,947	$ -	$ 156,487,960	$ -	No 202422 De (09/02/2022)	$ 353,350,481	$ 431,000,969,528	59238, 15/06/2022	X		
11	Ajuste Provisional	Abril 2022	$ 83,070,581.00	$ 242,822.00	$ 34,370,434,350	$ -	$ 83,313,403	$ -	No 202422 De (09/02/2022)	$ 270,037,078	$ 430,917,656,125	57710, 08/06/2022	X		
12	obra	Mayo 2022	$ 269,940,322.00	$ 96,756.00	$ 34,640,471,428	$ -	$ 270,037,078	$ -	No 202422 De (09/02/2022)	$ -	$ 430,647,619,047	77583, 27/07/2022	X		
12	obra	Mayo 2022	$ 4,561,185,767	$ 17,254,124	$ 39,218,911,319	$ -	$ 4,578,439,891	$ -	No.546722 De (11/05/2022)	$ 14,001,611,187	$ 444,649,230,234	77583, 27/07/2022	X		
12	Ajuste Provisional	Mayo 2022	$ 78,612,046	$ 229,789	$ 39,297,753,154	$ -	$ 78,841,835	$ -	No.546722 De (11/05/2022)	$ 13,922,769,352	$ 444,570,388,399	77577, 27/07/2022	X		
13	Obra	Junio 2022	$ 9,851,848,191	$ 30,176,093	$ 49,179,777,438	$ -	$ 9,882,024,284	$ -	No.546722 De (11/05/2022)	$ 4,040,745,068	$ 434,688,364,115	77585, 27/07/2022	X		
13	Ajuste Provisional	Junio 2022	$ 273,793,543	$ 800,320	$ 49,454,371,301	$ -	$ 274,593,863	$ -	No.546722 De (11/05/2022)	$ 3,766,151,205	$ 434,413,770,252	87625, 22/08/2022	X		
14	Obra	Julio 2022	$ 9,222,067,958	$ 196,633,413	$ 58,873,072,672	$ -	$ 9,418,701,371	$ -	No.812322 De (7/28/2022)	$ 34,347,449,834	$ 464,995,068,881	94407, 06/09/2022	X		
15	Obra	Agosto 2022	$ 7,030,671,331	$ 28,983,288	$ 65,932,727,291	$ -	$ 7,059,654,619	$ -	No.812322 De (7/28/2022)	$ 27,287,795,215	$ 457,935,414,262	100306, 19/09/2022	X		
8	Ajuste Definitivo	Enero 2022	$ 69,844,488	$ 204,161	$ 66,002,775,940	$ -	$ 70,048,649	$ -	No.812322 De (7/28/2022)	$ 27,217,746,566	$ 457,865,365,613	136898, 31/01/2023	X		
9	Ajuste Definitivo	Febrero 2022	$ 148,244,511	$ 433,330	$ 66,151,453,781	$ -	$ 148,677,841	$ -	No.812322 De (7/28/2022)	$ 27,069,068,725	$ 457,716,687,772	137654, 31/01/2023	X		
10	Ajuste Definitivo	Marzo 2022	$ 181,867,320	$ 531,612	$ 66,333,852,713	$ -	$ 182,398,932	$ -	No.812322 De (7/28/2022)	$ 26,886,669,793	$ 457,534,288,840	116444, 28/10/2022	X		
11	Ajuste Definitivo	Abril 2022	$ 200,864,520	$ 587,142	$ 66,535,304,375	$ -	$ 201,451,662	$ -	No.812322 De (7/28/2022)	$ 26,685,218,131	$ 457,332,837,178	132665, 14/02/2022	X		
12	Ajuste Definitivo	Mayo 2022	$ 216,155,291	$ 631,839	$ 66,752,091,505	$ -	$ 216,787,130	$ -	No.812322 De (7/28/2022)	$ 26,468,431,001	$ 457,116,050,048	136927, 30/01/2023	X		
13	Ajuste Definitivo	Junio 2022	$ 574,482,297	$ 1,679,256	$ 67,328,253,058	$ -	$ 576,161,553	$ -	No.812322 De (7/28/2022)	$ 25,892,269,448	$ 456,539,888,495	134252, 19/12/2022	X		
14	Ajuste Definitivo	Julio 2022	$ 1,101,288,844	$ 3,219,152	$ 68,432,761,054	$ -	$ 1,104,507,996	$ -	No.812322 De (7/28/2022)	$ 24,787,761,452	$ 455,435,380,499	117546, 01/11/2022	X		
15	Ajuste Definitivo	Agosto 2022	$ 1,024,823,410	$ 2,995,638	$ 69,460,580,102	$ -	$ 1,027,819,048	$ -	No.812322 De (7/28/2022)	$ 23,759,942,404	$ 454,407,561,451	134639, 23/12/2022	X		
16	Obra	Septiembre 2022	$ 7,593,958,623	$ 22,249,620	$ 77,076,788,345		$ 7,616,208,243	$ -	No.812322 De (7/28/2022)	$ 16,143,734,161	$ 446,791,353,208	115399, 28/10/2022	X		
16	Ajuste Definitivo	Septiembre 2022	$ 1,195,604,725	$ 3,494,845	$ 78,275,887,915	$ -	$ 1,199,099,570	$ -	No.812322 De (7/28/2022)	$ 14,944,634,591	$ 445,592,253,638	134492, 15/12/2022	X		

UNIDAD EJECUTORA: Subdirección de Modernización de Carreteras Nacionales - Grupo Oriente

DIRECCIÓN TERRITORIAL: CUNDINAMARCA

CONTRATO DE OBRA No: 989-2021

CONTRATISTA: CONSORCIO VIAL MH C 063

MES INFORME MENSUAL: MARZO 2025

PROYECTO: CORREDOR VIAL ZIPAQUIRA-BARBOSA-BUCARAMANGA,GIRON -PIEDECUESTA

CONTRATO DE INTERVENTORÍA No.: 971-2021

INTERVENTOR: CONSORCIO ICEACSA-TPF

Acta No.	Tipo de Acta	Mes/Año de Ejecución	Valor Acta sin IVA	Valor IVA	Valor Total Ejecutado Acumulado Acta	Anticipo Amortizado Acta	Valor Total Pagado Descontando Anticipo	Saldo Anticipo por Amortizar	No. de Registro y fecha	Saldo Registro Presupuestal	Saldo del Contrato	No. y Fecha de Radicación Cuentas por Pagar INVIAS	Indicar pago según reporte SIIF		Observaciones
													SI	NO	
17	Obra	Octubre 2022	$ 5,314,743,936	$ 74,446,733	$ 83,665,078,584	$ -	$ 5,389,190,669	$ -	No.812322 De (7/28/2022)	$ 9,555,443,922	$ 440,203,062,969	129490, 30/11/2022	X		
17	Ajuste Provisional	Octubre 2022	$ 837,572,751	$ 2,448,290	$ 84,505,099,625	$ -	$ 840,021,041	$ -	No.812322 De (7/28/2022)	$ 8,715,422,881	$ 439,363,041,928	141930, 01/02/2023	X		
17	Ajuste Definitivo	Octubre 2022	$ 44,575,007	$ 130,296	$ 84,549,804,928	$ -	$ 44,705,303	$ -	No.812322 De (7/28/2022)	$ 8,670,717,578	$ 439,318,336,625	12390, 22/02/2023	X		
18	Obra	Noviembre 2022	$ 6,708,720,272	$ 20,152,067	$ 91,278,677,267	$ -	$ 6,728,872,339	$ -	No.812322 De (7/28/2022)	$ 1,941,845,239	$ 432,589,464,286	137963, 27/01/2023	X		
18	Ajuste Provisional	Noviembre 2022	$ 1,228,609,873	$ 3,591,321	$ 92,510,878,461	$ -	$ 1,232,201,194	$ -	No.812322 De (7/28/2022)	$ 709,644,045	$ 431,357,263,092	141953, 01/02/2023	X		
19	Obra	Diciembre 2022	$ 704,587,605	$ 5,056,440	$ 93,220,522,506	$ -	$ 709,644,045	$ -	No.812322 De (7/28/2022)	$ -	$ 430,647,619,047	141922, 01/02/2023	X		
19	Obra	Diciembre 2022	$ 9,622,972,689	$ 59,411,536	$ 102,902,906,731	$ -	$ 9,682,384,225	$ -	No. 1135122 De (10/24/2022)	$ 10,317,615,775	$ 420,965,234,822	141922, 01/02/2023	X		
19	Ajuste Provisional	Diciembre 2022	$ 2,091,059,845	$ 6,112,328	$ 105,000,078,904	$ -	$ 2,097,172,173	$ -	No. 1135122 De (10/24/2022)	$ 8,220,443,602	$ 418,868,062,649	141955, 11/02/2023	X		
20	Obra	Enero 2023	$ 1,831,866,913	$ 7,607,765	$ 106,839,553,582	$ -	$ 1,839,474,678	$ -	No. 1135122 De (10/24/2022)	$ 6,380,968,924	$ 417,028,587,971	20483, 08/03/2023	X		
20	Ajuste Provisional	Enero 2023	$ 166,728,843	$ 487,362	$ 107,006,769,787	$ -	$ 167,216,205	$ -	No. 1135122 De (10/24/2022)	$ 6,213,752,719	$ 416,861,371,766	34658, 17/04/2023	X		
21	Obra	Febrero 2023	$ 6,015,093,638	$ 18,687,555	$ 113,040,550,980	$ -	$ 6,033,781,193	$ -	No. 121123 De (02/07/2023)	$ 36,094,790,236	$ 410,827,590,573	29130, 28/03/2023	X		
21	Ajuste Provisional	Febrero 2023	$ 1,128,432,175	$ 3,298,494	$ 114,172,281,649	$ -	$ 1,131,730,669	$ -	No. 121123 De (02/07/2023)	$ 34,963,059,567	$ 409,695,859,904	37966, 20/04/2023	X		
22	Obra	Marzo 2023	$ 3,199,999,721	$ 46,914,926	$ 117,419,196,296	$ -	$ 3,246,914,647	$ -	No. 121123 De (02/07/2023)	$ 31,716,144,920	$ 406,448,945,257	36558, 18/04/2023	X		
22	Ajuste Provisional	Marzo 2023	$ 767,465,921	$ 2,243,362	$ 118,188,905,579	$ -	$ 769,709,283	$ -	No. 121123 De (02/07/2023)	$ 30,946,435,637	$ 405,679,235,974	38082, 20/04/2023	X		
23	Obra	Abril 2023	$ 3,269,573,881	$ 10,697,920	$ 121,469,177,380	$ -	$ 3,280,271,801		No. 1135122 De (10/24/2022)	$ 2,933,480,918	$ 402,398,964,173	53601, 14/06/2023	X		
23	Ajuste Provisional	Abril 2023	$ 956,134,353	$ 2,794,854	$ 122,428,106,587	$ -	$ 958,929,207		No. 1135122 De (10/24/2022)	$ 1,974,551,711	$ 401,440,034,966	53900, 15/06/2023	X		
24	Obra	Mayo 2023	$ 1,966,773,725	$ 7,777,986	$ 124,402,658,298	$ -	$ 1,974,551,711	$ -	No. 1135122 De (10/24/2022)	$ -	$ 399,465,483,255	61617, 17/07/2023	X		
24	Obra	Mayo 2023	$ 2,320,110,095	$ 9,175,323	$ 126,731,943,716	$ -	$ 2,329,285,418	$ -	No. 121123 De (02/07/2023)	$ 28,617,150,219	$ 397,136,197,837	61617, 17/07/2023	X		
24	Ajuste Provisional	Mayo 2023	$ 945,017,297	$ 2,762,358	$ 127,679,723,371	$ -	$ 947,779,655		No. 121123 De (02/07/2023)	$ 27,669,370,564	$ 396,188,418,182	64904, 06/07/2023	X		
25	Obra	Junio 2023	$ 3,217,905,526	$ 10,673,901	$ 130,908,302,798	$ -	$ 3,228,579,427	$ -	No. 121123 De (02/07/2023)	$ 24,440,791,137	$ 392,959,838,755	70343, 20/07/2023	X		
25	Ajuste Provisional	Junio 2023	$ 601,075,149	$ 1,756,989	$ 131,511,134,936	$ -	$ 602,832,138		No. 121123 De (02/07/2023)	$ 23,837,958,999	$ 392,357,006,617	76637, 09/08/2023	X		
26	Obra	Julio 2023	$ 1,084,001,313	$ 3,281,516	$ 132,598,417,765	$ -	$ 1,087,282,829	$ -	No. 121123 De (02/07/2023)	$ 22,750,676,170	$ 391,269,723,788	80363, 22/08/2023	X		
26	Ajuste Provisional	Julio 2023	$ 195,373,240	$ 571,091	$ 132,794,362,096	$ -	$ 195,944,331		No. 121123 De (02/07/2023)	$ 22,554,731,839	$ 391,073,779,457	80534, 24/08/2023	X		
18	Ajuste Definitivo	Noviembre 2022	$ 87,120,068	$ 254,659	$ 132,881,736,823	$ -	$ 87,374,727		No. 121123 De (02/07/2023)	$ 22,467,357,112	$ 390,986,404,730	81981, 25/09/2023	X		
19	Ajuste Definitivo	Diciembre 2022	$ 129,838,042	$ 379,527	$ 133,011,954,392	$ -	$ 130,217,569		No. 121123 De (02/07/2023)	$ 22,337,139,543	$ 390,856,187,161	81720, 19/09/2023	X		
20	Ajuste Definitivo	Enero 2023	$ 71,015,812	$ 207,583	$ 133,083,177,787	$ -	$ 71,223,395		No. 121123 De (02/07/2023)	$ 22,265,916,148	$ 390,784,963,766	81722, 20/09/2023	X		
21	Ajuste Definitivo	Febrero 2023	$ 149,043,160	$ 435,664	$ 133,232,656,611	$ -	$ 149,478,824		No. 121123 De (02/07/2023)	$ 22,116,437,324	$ 390,635,484,942	82174, 26/09/2023	X		
22	Ajuste Definitivo	Marzo 2023	$ 44,496,958	$ 130,068	$ 133,277,283,637	$ -	$ 44,627,026		No. 121123 De (02/07/2023)	$ 22,071,810,298	$ 390,590,857,916	81724, 21/09/2023	X		
27	Obra	Agosto 2023	$ 1,655,891,362	$ 7,359,034	$ 134,940,534,033	$ -	$ 1,663,250,396	$ -	No. 121123 De (02/07/2023)	$ 20,408,559,902	$ 388,927,607,520	81982, 22/09/2023	X		
28	Obra	Septiembre 2023	$ 2,081,745,441	$ 6,541,847	$ 137,028,821,321	$ -	$ 2,088,287,288	$ -	No. 121123 De (02/07/2023)	$ 18,320,272,614	$ 386,839,320,232	83218, 20/10/2023	X		
29	Obra	Octubre 2023	$ 2,388,482,822	$ 8,763,623	$ 139,426,067,766	$ -	$ 2,397,246,445	$ -	No. 121123 De (02/07/2023)	$ 15,923,026,169	$ 384,442,073,787	85220, 22/11/2023	X		
27	Ajuste Provisional	Agosto 2023	$ 502,880,067	$ 1,469,957	$ 139,930,417,790	$ -	$ 504,350,024	$ -	No. 121123 De (02/07/2023)	$ 15,418,676,145	$ 383,937,723,763	86223, 04/12/2024	X		
28	Ajuste Provisional	Septiembre 2023	$ 659,637,980	$ 1,928,173	$ 140,591,983,943	$ -	$ 661,566,153	$ -	No. 121123 De (02/07/2023)	$ 14,757,109,992	$ 383,276,157,610	86224, 04/12/2023	X		
29	Ajuste Provisional	Octubre 2023	$ 791,952,086	$ 2,314,937	$ 141,386,250,966	$ -	$ 794,267,023	$ -	No. 121123 De (02/07/2023)	$ 13,962,842,969	$ 382,481,890,587	89010, 05/03/2024	X		
30	Obra	Noviembre 2023	$ 4,708,466,466	$ 14,130,560	$ 146,108,847,992	$ -	$ 4,722,597,026	$ -	No. 121123 De (02/07/2023)	$ 8,040,245,943	$ 377,759,293,561	87786, 01/02/2024	X		
30	Ajuste Provisional	Noviembre 2023	$ 2,179,390,225	$ 6,370,526	$ 148,294,608,743	$ -	$ 2,185,760,751	$ -	No. 121123 De (02/07/2023)	$ 5,854,485,192	$ 375,573,532,810	87792, 16/12/2023	X		
31	Obra	Diciembre 2023	$ 4,222,178,084	$ 12,341,751	$ 152,529,128,578	$ -	$ 4,234,519,835	$ -	No. 121123 De (02/07/2023)	$ 1,619,965,357	$ 371,339,012,975	87793, 17/12/2023	X		
31	Ajuste Provisional	Diciembre 2023	$ 1,615,243,875	$ 4,721,482	$ 154,149,093,935	$ -	$ 1,619,965,357	$ -	No. 121123 De (02/07/2023)	$ -	$ 369,719,047,618	87800, 17/12/2023	X		
32	Obra	Enero 2024	$ 1,110,474,272	$ 4,242,781	$ 155,263,810,988	$ -	$ 1,114,717,053	$ -	No. 214424 De (15/03/2024)	$ 55,056,711,518	$ 368,604,330,565	1798, 03/04/2024	X		
32	Ajuste Provisional	Enero 2024	$ 352,671,948	$ 1,030,887	$ 155,617,513,823	$ -	$ 353,702,835	$ -	No. 214424 De (15/03/2024)	$ 54,703,008,683	$ 368,250,627,730	2049, 04/04/2024	X		
33	Obra	Febrero 2024	$ 3,432,134,271	$ 10,756,403	$ 159,060,404,497	$ -	$ 3,442,890,674	$ -	No. 214424 De (15/03/2024)	$ 51,260,118,009	$ 364,807,737,056	2050, 04/04/2024	X		
33	Ajuste Provisional	Febrero 2024	$ 1,265,984,654	$ 3,700,570	$ 160,330,089,721	$ -	$ 1,269,685,224	$ -	No. 214424 De (15/03/2024)	$ 49,990,432,785	$ 363,538,051,832	2451, 22/04/2024	X		
34	Obra	Marzo 2024	$ 2,805,319,125	$ 9,462,375	$ 163,144,871,221	$ -	$ 2,814,781,500	$ -	No. 214424 De (15/03/2024)	$ 47,175,651,285	$ 360,723,270,332	3109, 25/04/2024	X		
34	Ajuste Provisional	Marzo 2024	$ 1,062,552,647	$ 3,105,923	$ 164,210,529,791	$ -	$ 1,065,658,570	$ -	No. 214424 De (15/03/2024)	$ 46,109,992,715	$ 359,657,611,762	4153, 17/05/2024	X		
35	Obra	Abril 2024	$ 2,537,880,112	$ 10,527,278	$ 166,758,937,181	$ -	$ 2,548,407,390	$ -	No. 214424 De (15/03/2024)	$ 43,561,585,325	$ 357,109,204,372	4200, 20/05/2024	X		
35	Ajuste Provisional	Abril 2024	$ 1,014,861,267	$ 2,966,517	$ 167,776,764,965	$ -	$ 1,017,827,784	$ -	No. 214424 De (15/03/2024)	$ 42,543,757,541	$ 356,091,376,588	5903, 18/06/2024	X		
36	Obra	Mayo 2024	$ 2,392,821,981	$ 9,034,960	$ 170,178,621,906	$ -	$ 2,401,856,941	$ -	No. 214424 De (15/03/2024)	$ 40,141,900,600	$ 353,689,519,647	6105, 24/06/2024	X		
37	Obra	Junio 2024	$ 2,153,952,065	$ 6,654,888	$ 172,339,228,859	$ -	$ 2,160,606,953	$ -	No. 214424 De (15/03/2024)	$ 37,981,293,647	$ 351,528,912,694	6533, 28/06/2024	X		
36	Ajuste Provisional	Mayo 2024	$ 633,411,375	$ 1,851,509	$ 172,974,491,743	$ -	$ 635,262,884	$ -	No. 214424 De (15/03/2024)	$ 37,346,030,763	$ 350,893,649,810	7341, 19/07/2024	X		
37	Ajuste Provisional	Junio 2024	$ 727,508,298	$ 2,126,563	$ 173,704,126,604	$ -	$ 729,634,861	$ -	No. 214424 De (15/03/2024)	$ 36,616,395,902	$ 350,164,014,949	7495, 22/07/2022	X		
38	Obra	Julio 2024	$ 2,564,411,273	$ 8,045,385	$ 176,276,583,262	$ -	$ 2,572,456,658	$ -	No. 214424 De (15/03/2024)	$ 34,043,939,244	$ 347,591,558,291				
38	Ajuste Provisional	Julio 2024	$ 1,079,624,338	$ 3,155,825	$ 177,359,363,425	$ -	$ 1,082,780,163	$ -	No. 214424 De (15/03/2024)	$ 32,961,159,081	$ 346,508,778,128	10274, 30/08/2024			
39	Obra	Agosto 2024	$ 2,827,067,584	$ 14,333,224	$ 180,200,764,233	$ -	$ 2,841,400,808	$ -	No. 214424 De (15/03/2024)	$ 30,119,758,273	$ 343,667,377,320				

	INSTITUTO NACIONAL DE VÍAS PROCESO MISIONAL EJECUCIÓN DE PROYECTOS DE INFRAESTRUCTURA DE TRANSPORTE MANUAL DE INTERVENTORÍA OBRA PÚBLICA INFORME FINANCIERO Y PRESUPUESTAL CONTRATO DE OBRA	CÓDIGO	MEPI-MN1-IN-15-FR-8
		VERSIÓN	1
		PÁGINA	
		FECHA	8/04/2025 (Día / Mes / Año)

UNIDAD EJECUTORA: Subdirección de Modernización de Carreteras Nacionales - Grupo Oriente **DIRECCIÓN TERRITORIAL:** CUNDINAMARCA

CONTRATO DE OBRA No: 989-2021 **CONTRATISTA:** CONSORCIO VIAL MH C 063

MES INFORME MENSUAL: MARZO 2025 **PROYECTO:** CORREDOR VIAL ZIPAQUIRA-BARBOSA-BUCARAMANGA,GIRON -PIEDECUESTA

CONTRATO DE INTERVENTORÍA No.: 971-2021 **INTERVENTOR:** CONSORCIO ICEACSA-TPF

39	Ajuste Provisional	Agosto 2024	$ 1,173,241,738	$ 3,429,476	$ 181,377,435,447	$ -	$ 1,176,671,214	$ -	No. 214424 De (15/03/2024)	$ 28,943,087,059	$ 342,490,706,106				
40	Obra	Septiembre 2024	$ 3,632,674,932	$ 11,774,860	$ 185,021,885,239	$ -	$ 3,644,449,792	$ -	No. 214424 De (15/03/2024)	$ 25,298,637,267	$ 338,846,256,314	14222, 31/10/2024			
41	Obra	Octubre 2024	$ 2,913,326,677	$ 9,029,323	$ 187,944,241,239	$ -	$ 2,922,356,000	$ -	No. 214424 De (15/03/2024)	$ 22,376,281,267	$ 335,923,900,314	16738, 28/11/2024			
40	Ajuste Provisional	Septiembre 2024	$ 1,598,009,911	$ 4,671,106	$ 189,546,922,256	$ -	$ 1,602,681,017	$ -	No. 214424 De (15/03/2024)	$ 20,773,600,250	$ 334,321,219,297	16913, 02/12/2024			
41	Ajuste Provisional	Octubre 2024	$ 1,096,364,015	$ 3,204,756	$ 190,646,491,027	$ -	$ 1,099,568,771	$ -	No. 214424 De (15/03/2024)	$ 19,674,031,479	$ 333,221,650,526	17103, 04/12/2024			
42	Obra	Noviembre 2024	$ 3,762,610,727	$ 11,647,055	$ 194,420,748,809	$ -	$ 3,774,257,782	$ -	No. 214424 De (15/03/2024)	$ 15,899,773,697	$ 329,447,392,744	18167, 12/12/2024			
43	Obra	Diciembre 2024	$ 4,262,294,477	$ 152,188,934	$ 198,835,232,220		$ 4,414,483,411	$ -	No. 214424 De (15/03/2024)	$ 11,485,290,286	$ 325,032,909,333	19104, 16/12/2024			No Pagada
42	Ajuste Provisional	Noviembre 2024	$ 1,313,115,145	$ 3,838,336	$ 200,152,185,701	$ -	$ 1,316,953,481		No. 214424 De (15/03/2024)	$ 10,168,336,805	$ 323,715,955,852	18981, 16/12/2024			
43	Ajuste Provisional	Diciembre 2024	$ 1,537,246,675	$ 4,493,490	$ 201,693,925,866	$ -	$ 1,541,740,165		No. 214424 De (15/03/2024)	$ 8,626,596,640	$ 322,174,215,687	18847, 16/12/2024			
23	Ajuste Definitivo	Abril 2023	$ 52,957,145	$ 154,798	$ 201,747,037,809	$ -	$ 53,111,943		No. 214424 De (15/03/2024)	$ 8,573,484,697	$ 322,121,103,744	19107, 16/12/2024			No Pagada
24	Ajuste Definitivo	Mayo 2023	$ 15,601,927	$ 45,606	$ 201,762,685,342	$ -	$ 15,647,533		No. 214424 De (15/03/2024)	$ 8,557,837,164	$ 322,105,456,211	19107, 16/12/2024			No Pagada
25	Ajuste Definitivo	Junio 2023	$ 3,752,490	$ 10,969	$ 201,766,448,801	$ -	$ 3,763,459		No. 214424 De (15/03/2024)	$ 8,554,073,705	$ 322,101,692,752	19107, 16/12/2024			No Pagada
26	Ajuste Definitivo	Julio 2023	$ 2,421,909	$ 7,080	$ 201,768,877,790	$ -	$ 2,428,989		No. 214424 De (15/03/2024)	$ 8,551,644,716	$ 322,099,263,763	19107, 16/12/2024			No Pagada
27	Ajuste Definitivo	Agosto 2023	$ 56,898,691	$ 166,320	$ 201,825,942,801	$ -	$ 57,065,011		No. 214424 De (15/03/2024)	$ 8,494,579,705	$ 322,042,198,752	19107, 16/12/2024			No Pagada
28	Ajuste Definitivo	Septiembre 2023	$ 38,555,895	$ 112,702	$ 201,864,611,398	$ -	$ 38,668,597		No. 214424 De (15/03/2024)	$ 8,455,911,108	$ 322,003,530,155	19107, 16/12/2024			No Pagada
29	Ajuste Definitivo	Octubre 2023	$ 39,816,425	$ 116,386	$ 201,904,544,209	$ -	$ 39,932,811		No. 214424 De (15/03/2024)	$ 8,415,978,297	$ 321,963,597,344	19107, 16/12/2024			No Pagada
30	Ajuste Definitivo	Noviembre 2023	$ 191,832,862	$ 560,742	$ 202,096,937,813	$ -	$ 192,393,604		No. 214424 De (15/03/2024)	$ 8,223,584,693	$ 321,771,203,740	19107, 16/12/2024			No Pagada
31	Ajuste Definitivo	Diciembre 2023	$ 102,130,994	$ 298,537	$ 202,199,367,344	$ -	$ 102,429,531		No. 214424 De (15/03/2024)	$ 8,121,155,162	$ 321,668,774,209	19107, 16/12/2024			No Pagada
32	Ajuste Definitivo	Enero 2024	$ 40,772,357	$ 119,181	$ 202,240,258,882	$ -	$ 40,891,538		No. 214424 De (15/03/2024)	$ 8,080,263,624	$ 321,627,882,671	19520, 17/12/2024			No Pagada
33	Ajuste Definitivo	Febrero 2024	$ 67,652,072	$ 197,753	$ 202,308,108,707	$ -	$ 67,849,825		No. 214424 De (15/03/2024)	$ 8,012,413,799	$ 321,560,032,846	19520, 17/12/2024			No Pagada
34	Ajuste Definitivo	Marzo 2024	$ 22,994,408	$ 67,215	$ 202,331,170,330	$ -	$ 23,061,623		No. 214424 De (15/03/2024)	$ 7,989,352,176	$ 321,536,971,223	19520, 17/12/2024			No Pagada
35	Ajuste Definitivo	Abril 2024	$ 85,802,686	$ 250,808	$ 202,417,223,824	$ -	$ 86,053,494		No. 214424 De (15/03/2024)	$ 7,903,298,682	$ 321,450,917,729	19520, 17/12/2024			No Pagada
36	Ajuste Definitivo	Mayo 2024	$ 59,587,545	$ 174,179	$ 202,476,985,548	$ -	$ 59,761,724		No. 214424 De (15/03/2024)	$ 7,843,536,958	$ 321,391,156,005	19520, 17/12/2024			No Pagada
37	Ajuste Definitivo	Junio 2024	$ 9,077,121	$ 26,533	$ 202,486,089,202	$ -	$ 9,103,654		No. 214424 De (15/03/2024)	$ 7,834,433,304	$ 321,382,052,351	19520, 17/12/2024			No Pagada
38	Ajuste Definitivo	Julio 2024	$ 63,229,449	$ 184,825	$ 202,549,503,476	$ -	$ 63,414,274		No. 214424 De (15/03/2024)	$ 7,771,019,030	$ 321,318,638,077	19520, 17/12/2024			No Pagada
39	Ajuste Definitivo	Agosto 2024	$ 73,843,117	$ 215,849	$ 202,623,562,442	$ -	$ 74,058,966		No. 214424 De (15/03/2024)	$ 7,696,960,064	$ 321,244,579,111	19520, 17/12/2024			No Pagada
40	Ajuste Definitivo	Septiembre 2024	$ 128,381,682	$ 375,270	$ 202,752,319,394	$ -	$ 128,756,952		No. 214424 De (15/03/2024)	$ 7,568,203,112	$ 321,115,822,159	19520, 17/12/2024			No Pagada
41	Ajuste Definitivo	Octubre 2024	$ 21,955,210	$ 64,177	$ 202,774,338,781	$ -	$ 22,019,387	$ -	No. 214424 De (15/03/2024)	$ 7,546,183,725	$ 321,093,802,772	19520, 17/12/2024			No Pagada

Acta No.	Tipo de Acta	Mes/Año de Ejecución	Valor Acta sin IVA	Valor IVA	Valor Total Ejecutado Acumulado Acta	Anticipo Amortizado Acta	Valor Total Pagado Descontando Anticipo	Saldo Anticipo por Amortizar	No. de Registro y fecha	Saldo Registro Presupuestal	Saldo del Contrato	No. y Fecha de Radicación Cuentas por Pagar INVIAS	Indicar pago según reporte SIIF		Observaciones
													SI	NO	
42	Ajuste Definitivo	Noviembre 2024	$ 18,047,910	$ 52,753	$ 202,792,439,444	$ -	$ 18,100,663	$ -	No. 214424 De (15/03/2024)	$ 7,028,083,062	$ 321,075,702,109				No Pagada
44	Obra	Enero 2025	$ 422,744,512	$ 5,272,189	$ 203,220,456,145	$ -	$ 428,016,701	$ -	No. 214424 De (15/03/2024)	$ 6,600,066,361	$ 320,647,685,408				No Pagada
43	Ajuste Definitivo	Diciembre 2024	$ 52,433,795	$ 153,268	$ 203,273,043,208	$ -	$ 52,587,063	$ -	No. 214424 De (15/03/2024)	$ 6,547,479,298	$ 320,595,098,345	993, 10/03/2025			No Pagada
44	Ajuste Provisional	Enero 2025	$ 190,122,167	$ 555,742	$ 203,463,721,117	$ -	$ 190,677,909	$ -	No. 214424 De (15/03/2024)	$ 6,356,801,389	$ 320,404,420,436	991, 10/03/2025			No Pagada
45	Obra	Febrero 2025	$ 2,228,167,763	$ 9,293,179	$ 205,701,182,059	$ -	$ 2,237,460,942	$ -	No. 214424 De (15/03/2024)	$ 4,119,340,447	$ 318,166,959,494				No Pagada
45	Ajuste Provisional	Febrero 2025	$ 894,737,703	$ 2,615,388	$ 206,598,535,150	$ -	$ 897,353,091	$ -	No. 214424 De (15/03/2024)	$ 3,221,987,356	$ 317,269,606,403				No Pagada
44	Ajuste Definitivo	Enero 2025	$ 9,574,719	$ 27,987	$ 206,608,137,856	$ -	$ 9,602,706	$ -	No. 214424 De (15/03/2024)	$ 3,212,384,650.00	$ 317,260,003,697				No Pagada
46	Obra	Marzo 2025	$ 3,170,982,481	$ 41,402,169	$ 209,820,522,506	$ -	$ 3,212,384,650.00	$ -	No. 214424 De (15/03/2024)	$ -	$ 314,047,619,047				No Pagada
46	Obra	Marzo 2025	$ 206,848,936	$ 2,700,739	$ 210,030,072,181	$ -	$ 209,549,675	$ -	No. 229725 De (01/04/2025)	$ 27,876,164,611	$ 313,838,069,372				No Pagada
TOTALES															

Todas las Actas aprobadas por la Interventoria deben relacionarse esten o no facturadas.

RESUMEN FINANCIERO ACUMULADO

	VALOR BÁSICO	IVA	TOTAL
OBRA	$ 162,897,946,156	$ 476,163,227	**$ 163,374,109,383**
PROVISIÓN PARA AJUSTES, USO DE OPCIÓN, OBRAS COMPLEMENTARIAS Y/O ADICIONALES	$ 36,583,319,866	$ 106,935,859	**$ 36,690,255,725**
JORNADAS DE TRABAJO 24 HORAS DIARIAS 7 DÍAS DE LA SEMANA E ILUMINACIÓN	$ -		**$ -**
ESTUDIOS Y DISEÑOS	$ 2,729,278,591	$ 518,562,932	**$ 3,247,841,523**
GESTIÓN PREDIAL (PREACTA)	$ 4,678,424,941	$ 103,955,378	**$ 4,782,380,319**
GESTIÓN SOCIAL (PREACTA)	$ 1,752,782,724	$ 8,176,345	**$ 1,760,959,069**
GESTIÓN AMBIENTAL (PREACTA)	$ 171,645,389	$ -	**$ 171,645,389**
PROVISIÓN PARA IMPLEMENTACIÓN DEL PROTOCOLO DE BIOSEGURIDAD POR COVID-19	$ 2,797,546		**$ 2,797,546**
ADMINISTRACIÓN- PROVISIÓN PARA IMPLEMENTACIÓN DEL PROTOCOLO DE BIOSEGURIDAD POR COVID-19	$ 69,939	$ 13,288	**$ 83,227**
VALOR TOTAL	$ 208,816,265,152	$ 1,213,807,029	**$ 210,030,072,181**

***Estos conceptos deben corresponder a los relacionados en la propuesta económica aprobada.**

NOTA:
Es responsabilidad del Interventor realizar la comparación del formato con el reporte SIIF e incluir las aclaraciones pertinentes.

Firma
Nombre: PABLO CESAR MOLINA SALINAS
Director de Obra
Matricula Profesional No.: 252021059526CND

Firma
Nombre: LUIS ANTONIO RUEDA RUEDA
Director de Interventoría
Matrícula Profesional No.: 68202- 16905 STDER

Original: Informe mensual de Interventoría. Archivo de Gestión del INVIAS.
Copias: Interventor y Dirección Territorial.

INSTITUTO NACIONAL DE VIAS
PROCESO MISIONAL EJECUCIÓN DE PROYECTOS DE INFRAESTRUCTURA DE TRANSPORTE
MANUAL DE INTERVENTORÍA OBRA PÚBLICA
SEGUIMIENTO AL PROGRAMA DE INVERSIONES

CÓDIGO	MEP-MNT-IN-6-FR-2
VERSIÓN	1
PÁGINA	1 de 12
FECHA	08/04/2025 (Día / Mes / Año)

UNIDAD EJECUTORA: Subdirección de Modernización de Carreteras Nacionales - Grupo Oriente

DIRECCIÓN TERRITORIAL: CUNDINAMARCA

ACTA DE RECIBO PARCIAL DE OBRA No. 46 **DE** MARZO 2025 (Indicar mes y año)

SEGUIMIENTO No. 46 (La numeración debe ser consecutiva y corresponder al número del Acta de recibo parcial de obra)

VALOR BÁSICO ACTA RECIBO PARCIAL DE OBRA: $ 3,194,862,583.00

CONTRATO No: 989 DE 2021

OBJETO:
MEJORAMIENTO MEDIANTE LA CONSTRUCCIÓN Y MANTENIMIENTO, GESTION PREDIAL, SOCIAL Y AMBIENTAL SOSTENIBLE DE LA RUTA DE LOS COMUNEROS (ZIPAQUIRÁ -BARBOSA -BUCARAMANGA; GIRÓN -PIEDECUESTA) EN LOS DEPARTAMENTOS DE CUNDINAMARCA, BOYACÁ Y SANTANDER, EN MARCO DE LA REACTIVACIÓN ECONOMICA,MEDIANTE EL PROGRAMA DE OBRA PUBLICA "VÍAS PARA LA LEGALIDAD Y LA REACTIVACIÓN VISIÓN 2030"MÓDULO 1.

CONTRATISTA: CONSORCIO VIAL MHC 063

CONTRATO DE INTERVENTORÍA No.: 971- 2021 **INTERVENTOR:** CONSORCIO ICEACSA-TPF

PLAZO INICIAL: 114 MESES (En meses según contrato principal)

PLAZO ACUMULADO: 112 MESES (En meses según las prórrogas sin suspensiones)

FECHA DE INICIO DEL CONTRATO: 21/06/2021 (Indique día/mes/año)

FECHA DE VENCIMIENTO ACTUAL: 31/08/2030 (Incluidas las suspensiones, indique día/mes/año)

FECHA DE SUSPENSIÓN: N/A (Indique la suspensión que corresponda con el periodo del acta)

FECHA DE REANUDACIÓN: (Indique día/mes/año)

VALOR INICIAL (incluido IVA) **(A):** $ 465,288,090,475.00 (Según contrato principal)

VALOR ADICIONES (incluido IVA) **(B):** $ 58,580,051,078.00

VALOR ACUMULADO (incluido IVA) **(C=A+B):** $ 523,868,141,553.00

GRANDES PARTIDAS DE PAGO (GPP)	(VALOR INICIAL OBRA PROGRAMADA) Miles de pesos VALOR ACTUALIZADO OBRA PROGRAMADA Miles de pesos	((%) OBRA PROGRAMADA) (%) ACTUALIZADO OBRA PROGRAMADA	(%) EJECUTADO / VALOR TOTAL OBRA PROGRAMADA VALOR OBRA EJECUTADA ACUMULADA Miles de pesos	% Programado / $ Valor Programado / % Ejecutado	1 jun-21	2 jul-21	3 ago-21	4 sep-21	5 oct-21	6 nov-21	7 dic-21	8 ene-22	9 feb-22	10 mar-22
EXPLANACIONES	($ 21,515,584.16) $81,370,952	(6.05%) 25.01%	11.95% $38,863,142	% P $ P $ E % E	0.000% 0.000%	0.000% 0.000%	0.000% 0.000%	0.000% 0.000%	0.000% 0.000%	0.017% $ 80,544 $ 71,421 0.020%	0.057% $ 269,592 $ 213,053 0.060%	0.147% $ 525,918 $ 509,955 0.14%	0.234% $ 851,190 $ 1,103,359 0.31%	0.374% $ 1,290,050 $ 1,709,022 0.48%
BASES, SUBBASES Y AFIRMADOS	($ 46,601,026.00) $44,870,889	(13.10%) 13.79%	6.16% $20,036,396	% P $ P $ E % E	0.000% 0.000%	0.000% 0.000%	0.000% 0.000%	0.000% 0.000%	0.000% 0.000%	0.000% 0.000%	0.000% 0.000%	0.000% 0.000%	0.059% $ 190,450 $ 72,535 0.02%	0.161% $ 356,897 $ 72,535 0.020%
PAVIMENTOS ASFALTICOS	($ 50,804,619.70) $75,119,763	(14.28%) 23.09%	13.87% $45,115,133	% P $ P $ E % E	0.000% 0.000%	0.002% $ 8,984 $ 456,960 0.129%	0.564% $ 2,099,000 $ 2,140,128 0.604%	0.958% $ 3,495,641 $ 3,148,043 1.063%	1.355% $ 4,901,853 $ 6,200,617 1.743%	1.952% $ 6,767,191 $ 7,527,628 2.116%	2.472% $ 8,556,194 $ 8,650,041 2.116%	2.496% $ 8,986,026 $ 10,950,071 3.08%	2.533% $ 9,015,286 $ 12,237,730 3.44%	2.652% $ 9,405,287 $ 13,062,546 3.655%
PAVIMENTOS DE CONCRETO	($ 780,270.40) $0	(0.22%) 0.00%	0.00% $0	% P $ P $ E % E	0.000% 0.000%	0.000% 0.000%	0.000% 0.000%	0.000% 0.000%	0.000% 0.000%	0.000% 0.000%	0.000% 0.000%	0.000% 0.00%	0.000% 0.000%	0.000% 0.000%
ESTRUCTURA Y DRENAJES	($ 198,553,897.91) $86,081,526	(55.82%) 26.46%	0.07% $29,514,007	% P $ P $ E % E	0.000% 0.000%	0.000% 0.000%	0.000% 0.001%	0.000% 0.000%	0.000% 0.014% $ 17,726 0.000%	0.000% 0.030% $ 46,090 $ 45,552 0.030%	0.000% 0.047% $ 107,409 $ 155,392 0.047%	0.00% 0.075% $ 285,606 $ 202,457 0.075%	0.100% $ 357,045 $ 343,523 0.100%	0.155% $ 550,879 $ 564,323 0.155%
SEÑALIZACIÓN Y SEGURIDAD	($ 5,732,586.70) $10,094,076	(1.61%) 3.10%	2.27% $7,398,821	% P $ P $ E % E	0.000% 0.000%	0.000% 0.000%	0.000% 0.000% $ 11,606 0.012%	0.003% $ 9,282 $ 42,386 0.012%	0.073% $ 259,111 $ 58,454 0.018%	0.074% $ 262,588 $ 83,081 0.022%	0.077% $ 275,452 $ 180,462 0.054%	0.083% $ 295,963 $ 451,879 0.13%	0.086% $ 306,544 $ 516,098 0.15%	0.088% $ 312,954 $ 610,433 0.172%
OBRAS SUBTERRANEAS	($ 18,970,842.08) $0	(5.33%) 0.00%	0.00% $0	% P $ P $ E % E	0.000% 0.000%	0.000% 0.000%	0.000% 0.000%	0.000% 0.000%	0.000% 0.000%	0.000% 0.000%	0.000% 0.000%	0.00% 0.000%	0.000% 0.000%	0.000% 0.000%
OBRAS VARIAS	($ 4,548,271.00) $2,795,893	(1.28%) 0.86%	0.58% $1,887,571	% P $ P $ E % E	0.000% 0.000%	0.000% 0.000%	0.000% 0.000%	0.000% 0.000%	0.000% 0.000%	0.000% 0.000%	0.000% 0.000%	0.000% 0.000%	0.000% 0.000%	0.000% 0.000%
TRANSPORTES	($ 8,228,339.90) $24,963,513	(2.31%) 7.67%	6.17% $20,082,876	% P $ P $ E % E	0.000% 0.000%	0.000% 0.000%	0.000% 0.000%	0.000% 0.000%	0.000% 0.000%	0.067% $ 22,664 0.000%	0.022% $ 72,960 $ 84,119 0.024%	0.022% $ 76,555 $ 522,761 0.15%	0.022% $ 76,067 $ 1,312,456 0.37%	0.022% $ 76,067 $ 2,403,402 0.676%
NO PREVISTOS	($ 0.00) $0	(0.00%) 0.00%	0.00% $0	% P $ P $ E % E	0.000% 0.000%	0.000% 0.000%	0.000% 0.000%	0.000% 0.000%	0.000% 0.000%	0.000% 0.000%	0.000% 0.127% $ 455,357 $ 121,467 0.203%	0.159% $ 555,253 $ 294,316 0.84%	0.226% $ 864,284 $ 507,995 1.49%	0.282% $ 987,994 $ 1,151,289 3.231%
VALOR BÁSICO DE OBRA (A)	($ 355,735,437.86)	100%	50.08%											
VALOR BÁSICO DE OBRA ACTUALIZADO (A')	$325,296,613	100%	$162,897,946.16											

NOTAS SEGUIMIENTO AL PROGRAMA DE INVERSIONES:

1. Indicar los ítems de pago agrupados en cada GPP.
2. El Programa de Inversiones debe ser consistente con el Programa de Obra aprobado.
3. El porcentaje programado de cada GPP se calcula teniendo en cuenta la relación entre el valor de la GPP y el "Valor básico de obra programada".
4. El Programa de Inversiones se calcula considerando el Valor básico de la obra (sin incluir provisiones e IVA).
5. Para los contratos en los cuales se tengan considerados ítems de obra que no se puedan agrupar por GPP, se debe diligenciar el formato con los ítems de obra.

CONVENCIONES

TIPO DE DIBUJO	PROGRAMADO	EJECUTADO
BARRAS	Actual	$ Valor
CURVAS		

INVERSIÓN OBRA PROGRAMADA MES	%	**0.00%**	**0.00%**	**0.56%**	**0.40%**	**0.47%**	**0.59%**	**0.78%**	**0.19%**	**0.26%**	**0.47%**
	VALOR (Miles de Pesos)	**$0**	**$8,684**	**$1,997,366**	**$1,409,652**	**$1,664,361**	**$2,081,847**	**$2,777,950**	**$669,377**	**$916,302**	**$1,657,127**
INVERSIÓN OBRA PROGRAMADA ACUMULADA	%	**0.00%**	**0.00%**	**0.56%**	**0.96%**	**1.43%**	**2.01%**	**2.79%**	**2.98%**	**3.24%**	**3.71%**
	VALOR (Miles de Pesos)	**$0**	**$8,684**	**$2,006,050**	**$3,415,702**	**$5,080,064**	**$7,161,910**	**$9,939,861**	**$10,609,237**	**$11,524,540**	**$13,181,667**
INVERSIÓN OBRA EJECUTADA MES	%	**0.00%**	**0.13%**	**0.48%**	**0.46%**	**0.70%**	**0.41%**	**0.72%**	**1.51%**	**1.51%**	**1.54%**
	VALOR (Miles de Pesos)	**$0**	**$458,960**	**$1,700,773**	**$1,626,696**	**$2,496,380**	**$1,467,773**	**$2,572,751**	**$5,379,513**	**$5,398,148**	**$5,483,544**
INVERSIÓN OBRA EJECUTADA ACUMULADA	%	**0.00%**	**0.13%**	**0.61%**	**1.06%**	**1.76%**	**2.18%**	**2.90%**	**4.41%**	**5.93%**	**7.47%**
	VALOR (Miles de Pesos)	**$0**	**$458,960**	**$2,159,733**	**$3,786,429**	**$6,274,809**	**$7,742,582**	**$10,315,333**	**$15,695,145**	**$21,081,294**	**$26,564,838**

* Las provisiones y otros conceptos que se registren en el presente cuadro deben corresponder con los relacionados en la propuesta económica aprobada o modificación contractual.
Incluye IVA, debe sumar el valor total del contrato.

PROVISIONES Y OTROS CONCEPTOS*	VALOR INICIAL VALOR ACTUALIZADO	VALOR EJECUTADO	% DE EJECUCIÓN
PROVISIÓN PARA AJUSTES , OBRAS COMPLEMENTARIAS Y/O ADICIONALES	$ 27,957,104.34 $ 133,464,020.48	$ 36,583,319.87	27.41%
PROVISIÓN PARA JORNADAS DE TRABAJO 24 HORAS DIARIAS 7 DIAS DE LA SEMANA	$ 1,200,000.00 $ 1,200,000.00	$ -	0.00%
VALOR IVA (OBRA) (19% SOBRE UTILIDAD OBRA)	$ 1,125,070.51 $ 1,344,500.31	$ 583,099.09	43.37%
REVISIÓN, AJUSTE Y/O ACTUALIZACIÓN Y/O MODIFICACIÓN Y/O COMPLEMENTACIÓN DE LOS ESTUDIOS Y DISEÑOS Y/O ELABORACION DEL CÁLCULO DE LA ESTRUCTURA DEL PAVIMENTO Y/O CÁLCULOS ESTRUCTURALES Y/O DE OBRAS REQUERIDAS PARA GARANTIZAR LA ESTABILIDAD DE LA INFRAESTRUCTURA VIAL	$ 2,640,000.00 $ 2,640,000.00	$ 2,302,351.31	87.21%
IVA - REVISIÓN, AJUSTE Y/O ACTUALIZACIÓN Y/O MODIFICACIÓN Y/O COMPLEMENTACIÓN DE LOS ESTUDIOS Y DISEÑOS Y/O ELABORACION DEL CÁLCULO DE LA ESTRUCTURA DEL PAVIMENTO Y/O CÁLCULOS ESTRUCTURALES Y/O DE OBRAS REQUERIDAS PARA GARANTIZAR LA ESTABILIDAD DE LA INFRAESTRUCTURA VIAL	$ 501,600.00 $ 501,600.00	$ 437,446.75	87.21%
PROVISION PARA ESTUDIOS Y DISEÑOS DE SITIOS CRITICOS NUEVOS Y LOS REQUERIDOS PARA OBTENER LA MODIFICACION DE LA LICENCIA AMBIENTAL, MONTO AGOTABLE	$ - $ 4,698,521.78	$ 426,927.28	9.086%
IVA PROVISION PARA ESTUDIOS Y DISEÑOS DE SITIOS CRITICOS NUEVOS Y LOS REQUERIDOS PARA OBTENER LA MODIFICACION DE LA LICENCIA AMBIENTAL, MONTO AGOTABLE	$ - $ 892,719.14	$ 81,116.18	9.09%
GESTIÓN SOCIAL, PREDIAL Y AMBIENTAL SOSTENIBLE (incluye PMA Licencia ambiental IVA19%)	$ 75,778,877.77 $ 53,827,286.18	$ 6,714,984.78	12.475%
PROVISION PARA IMPLEMENTACIÓN DEL PROTOCOLO DE BIOSEGURIDAD POR COVID-19 (INCLUYE IVA)	$ 350,000.00 $ 2,880.77	$ 2,880.77	100.00%
VALOR TOTAL PROVISIONES Y OTROS CONCEPTOS (B)	$ 109,552,652.62	$ 47,132,126.02	23.74%
VALOR TOTAL PROVISIONES Y OTROS CONCEPTOS ACTUALIZADAS (B')	$ 198,571,528.67		
VALOR ACUMULADO DEL CONTRATO C=(A+B)	**$ 465,288,090.48**	**$ 210,030,072.18**	**40.09%**
VALOR ACUMULADO ACTUALIZADO DEL CONTRATO C'=(A'+B')	**$ 523,868,141.55**		

NOTA:
La información consignada en el presente documento es responsabilidad exclusiva del Contratista de Obra y de la Interventoría, debe corresponder con el Programa de Inversiones, Programa de Obra y el Acta de Recibo Parcial de Obra y reflejar la realidad de la ejecución del contrato.

OBSERVACIONES:

MARIO ALBERTO HUERTAS COTES — Firmado digitalmente por MARIO ALBERTO HUERTAS COTES Fecha: 2025.04.09 16:52:57 -05'00'

Aprueba Firma:

Nombre: MARIO ALBERTO HUERTAS COTES

Representante legal o apoderado del Contratista

Matrícula Profesional No.: 14502 CND

Aprueba Firma:

Nombre: LUIS ANTONIO RUEDA RUEDA

Representante legal o apoderado del Interventor

Matrícula Profesional No.: 68202-16905 STDER

Original: Anexo para el pago de la cuenta. (Subdirección Financiera).
Copias: Unidad Ejecutora, Contratista, Interventor y Dirección Territorial.

INSTITUTO NACIONAL DE VÍAS
PROCESO MISIONAL EJECUCIÓN DE PROYECTOS DE INFRAESTRUCTURA DE TRANSPORTE
MANUAL DE INTERVENTORÍA OBRA PÚBLICA
SEGUIMIENTO AL PROGRAMA DE INVERSIONES

CÓDIGO	MEPI-MN1-IN-6-FR-2
VERSIÓN	1
PÁGINA	2 de 12
FECHA (Día / Mes / Año)	09/04/2025

UNIDAD EJECUTORA: Subdirección de Modernización de Carreteras Nacionales - Grupo Oriente

DIRECCIÓN TERRITORIAL: CUNDINAMARCA

ACTA DE RECIBO PARCIAL DE OBRA No. 46 **DE** MARZO 2025 (Indicar mes y año)

SEGUIMIENTO No. 46 (La numeración debe ser consecutiva y corresponder al número del Acta de recibo parcial de obra)

VALOR BÁSICO ACTA RECIBO PARCIAL DE OBRA: $ 3,194,862,583.00

CONTRATO No: 989 DE 2021

OBJETO: MEJORAMIENTO MEDIANTE LA CONSTRUCCIÓN Y MANTENIMIENTO, GESTION PREDIAL, SOCIAL Y AMBIENTAL SOSTENIBLE DE LA RUTA DE LOS COMUNEROS (ZIPAQUIRÁ -BARBOSA -BUCARAMANGA; GIRÓN -PIEDECUESTA) EN LOS DEPARTAMENTOS DE CUNDINAMARCA, BOYACÁ Y SANTANDER, EN MARCO DE LA REACTIVACIÓN ECONÓMICA,MEDIANTE EL PROGRAMA DE OBRA PÚBLICA "VÍAS PARA LA LEGALIDAD Y LA REACTIVACIÓN VISIÓN 2030"MÓDULO 1.

CONTRATISTA: CONSORCIO VIAL MHC 063

CONTRATO DE INTERVENTORÍA No.: 971- 2021 **INTERVENTOR:** CONSORCIO ICEACSA-TPF

PLAZO INICIAL: 114 MESES (En meses según contrato principal)

FECHA DE INICIO DEL CONTRATO: 21/06/2021 (Indique día/mes/año)

FECHA DE SUSPENSIÓN: N/A (Indique la suspensión que corresponda con el periodo del acta)

VALOR INICIAL (incluido IVA) **(A):** $ 465,288,090,475.00 (Según contrato principal)

VALOR ACUMULADO (incluido IVA) **(C=A+B):** $ 523,868,141,553.00

PLAZO ACUMULADO: 112 MESES (En meses según las prórrogas sin suspensiones)

FECHA DE VENCIMIENTO ACTUAL: 31/08/2030 (Incluidas las suspensiones, indique día/mes/año)

FECHA DE REANUDACIÓN: (Indique día/mes/año)

VALOR ADICIONES (incluido IVA) **(B):** $ 58,580,051,078.00

GRANDES PARTIDAS DE PAGO (GPP)	(VALOR INICIAL OBRA PROGRAMADA) Miles de pesos	(%) OBRA PROGRAMADA)	(%) EJECUTADO / VALOR TOTAL OBRA PROGRAMADA	% Programado / $ Valor Programado / % Ejecutado	11 abr-22	12 may-22	13 jun-22	14 jul-22	15 ago-22	16 sep-22	17 oct-22	18 nov-22	19 dic-22	20 ene-23
	VALOR ACTUALIZADO OBRA PROGRAMADA Miles de pesos	(%) ACTUALIZADO OBRA PROGRAMADA	VALOR OBRA EJECUTADA ACUMULADA Miles de pesos											
EXPLANACIONES	$21,515,584	6.05%	11.95%	% P	0.855%	0.912%	2.233%	3.555%	5.086%	5.294%	5.522%	6.625%	8.795%	8.930%
	$81,370,952	25.01%	$38,863,142	$ P	$ 3,042,566	$ 3,243,437	$ 7,945,303	$ 12,647,188	$ 18,016,774	$ 18,831,956	$ 19,645,744	$ 23,566	$ 31,281,596	$ 31,760,624
				$ E	$ 2,407,170	$ 13,087,154	$ 18,395,641	$ 21,287,631	$ 24,166,768	$ 27,226,578	$ 29,147,838	$ 30,690	$ 32,264,389	$ 32,607,324
				% E	0.677%	3.679%	5.171%	5.984%	6.793%	7.654%	8.194%	8.627%	9.070%	9.166%
BASES, SUBBASES Y AFIRMADOS	$46,601,026	13.10%	6.16%	% P	0.328%	0.443%	0.573%	0.790%	0.981%	1.040%	1.093%	1.507%	2.396%	2.609%
	$44,870,889	13.79%	$20,036,396	$ P	$ 1,843,880	$ 1,925,640	$ 2,896,730	$ 4,753,840	$ 5,440,997	$ 5,680,998	$ 5,890,000	$ 5,365	$ 5,487,596	$ 5,276,063
				$ E		$ 77,342	$ 2,019,823	$ 4,205,373	$ 5,285,973	$ 6,732,479	$ 7,458,828	$ 8,402	$ 10,012,436	$ 10,681,178
				% E	0.000%	0.050%	0.568%	1.200%	1.486%	1.899%	2.108%	2.383%	2.831%	2.834%
PAVIMENTOS ASFALTICOS	$50,804,620	14.28%	13.87%	% P	2.667%	2.801%	2.905%	3.008%	3.891%	4.915%	5.940%	8.300%	8.300%	8.300%
	$75,119,763	23.09%	$45,115,133	$ P	$ 9,594,210	$ 9,863,366	$ 10,300,486	$ 10,731,063	$ 13,839,965	$ 17,665,716	$ 21,531,664	$ 29,419	$ 29,419,316	$ 22,407,961
				$ E	$ 13,032,607	$ 12,095,469	$ 13,128,453	$ 13,613,829	$ 15,053,879	$ 16,968,001	$ 18,038,744	$ 18,500	$ 22,424,761	$ 22,447,202
				% E	3.665%	3.681%	3.661%	3.827%	4.232%	4.770%	5.062%	5.506%	6.304%	6.310%
PAVIMENTOS DE CONCRETO	$780,270	0.22%	0.00%	% P	0.000%	0.000%	0.000%	0.000%	0.000%	0.000%	0.000%	0.000%	0.000%	0.110%
	$0	0.00%	$0	$ P										$ 390,368
				$ E									76,446	$ 76,446
				% E	0.000%	0.000%	0.000%	0.000%	0.000%	0.000%	0.000%	0.000%	0.022%	0.022%
ESTRUCTURA Y DRENAJES	$198,553,898	55.82%	9.07%	% P	0.217%	0.301%	0.422%	0.643%	0.726%	0.987%	1.167%	1.595%	1.951%	1.800%
	$86,081,526	26.46%	$29,514,007	$ P	$ 711,060	$ 1,001,964	$ 1,560,894	$ 2,196,900	$ 2,740,657	$ 3,556,641	$ 4,256,312	$ 5,673	$ 6,854,820	$ 6,650,961
				$ E	$ 1,101,308	$ 2,263,229	$ 2,760,653	$ 3,192,429	$ 3,722,283	$ 4,191,284	$ 4,682,373	$ 5,365	$ 7,284,903	$ 6,161,220
				% E	0.310%	0.642%	0.776%	0.897%	1.080%	1.178%	1.319%	1.645%	2.048%	2.234%
SEÑALIZACIÓN Y SEGURIDAD	$5,732,587	1.61%	2.27%	% P	0.092%	0.117%	0.169%	0.247%	0.294%	0.305%	0.316%	0.316%	0.316%	0.326%
	$10,094,076	3.10%	$7,398,821	$ P	$ 295,546	$ 377,726	$ 560,156	$ 819,057	$ 1,044,885	$ 1,085,139	$ 1,125,893	$ 1,125	$ 1,125,893	$ 1,096,762
				$ E	$ 691,394	$ 984,711	$ 1,020,441	$ 1,038,562	$ 1,044,885	$ 1,084,824	$ 1,098,132	$ 1,512	$ 2,281,803	$ 2,330,864
				% E	0.194%	0.272%	0.297%	0.298%	0.298%	0.299%	0.300%	0.303%	0.636%	0.657%
OBRAS SUBTERRANEAS	$18,970,842	5.33%	0.00%	% P	0.000%	0.000%	0.000%	0.000%	0.000%	0.000%	0.000%	0.000%	0.000%	0.000%
	$0	0.00%	$0	$ P										
				$ E										
				% E	0.000%	0.000%	0.000%	0.000%	0.000%	0.000%	0.000%	0.000%	0.000%	0.000%
OBRAS VARIAS	$4,548,271	1.28%	0.58%	% P	0.000%	0.000%	0.000%	0.000%	0.000%	0.000%	0.000%	0.000%	0.000%	0.000%
	$2,795,893	0.86%	$1,887,571	$ P										
				$ E										
				% E	0.000%	0.000%	0.000%	0.000%	0.000%	0.000%	0.000%	0.000%	0.000%	0.000%
TRANSPORTES	$8,228,340	$0	$0	% P	0.033%	0.737%	1.172%	1.628%	4.728%	4.728%	4.728%	5.247%	5.247%	5.247%
	$24,963,513	$0	$20,082,876	$ P	$ 101,720	$ 2,503,356	$ 4,170,980	$ 5,514,864	$ 16,813,756	$ 17,762,077	$ 16,813,756	$ 18,666	$ 18,666,666	$ 16,666,666
				$ E	$ 550,534	$ 7,711,763	$ 9,624,327	$ 11,224,010	$ 12,292,669	$ 12,987,304	$ 13,494,372	$ 14,922	$ 15,971,827	$ 16,136,002
				% E	1.560%	3.499%	2.762%	3.156%	3.456%	3.651%	3.793%	4.198%	4.490%	4.542%
NO PREVISTOS	$0	0.00%	0.00%	% P	0.000%	0.000%	0.000%	0.000%	0.000%	0.000%	0.000%	0.000%	0.000%	0.000%
	$0	0.00%	$0	$ P										
				$ E	$ 9,731,892									
				% E	2.736%	0.000%	0.000%	0.000%	0.000%	0.000%	0.000%	0.000%	0.000%	0.000%
VALOR BÁSICO DE OBRA (A)	$355,735,438	100%	50%											
VALOR BÁSICO DE OBRA ACTUALIZADO (A')	$325,296,613	100%	$162,897,946											

NOTAS SEGUIMIENTO AL PROGRAMA DE INVERSIONES:

1. Indicar los ítems de pago agrupados en cada GPP.
2. El Programa de Inversiones debe ser consistente con el Programa de Obra aprobado.
3. El porcentaje programado de cada GPP se calcula teniendo en cuenta la relación entre el valor de la GPP y el "Valor básico de obra programada".
4. El Programa de Inversiones se calcula considerando el Valor básico de la obra (sin incluir provisiones e IVA).
5. Para los contratos en los cuales se tengan considerados ítems de obra que no se puedan agrupar por GPP, se debe diligenciar el formato con los ítems de obra.

CONVENCIONES

TIPO DE DIBUJO	PROGRAMADO	EJECUTADO
BARRAS	$ Valor	$ Valor
CURVAS		

		11 abr-22	12 may-22	13 jun-22	14 jul-22	15 ago-22	16 sep-22	17 oct-22	18 nov-22	19 dic-22	20 ene-23
INVERSIÓN OBRA PROGRAMADA MES	%	0.57%	1.04%	2.21%	2.32%	5.87%	1.75%	1.75%	2.37%	3.10%	0.62%
	VALOR (Miles de Pesos)	$2,013,406	$3,698,851	$7,876,471	$8,270,686	$20,889,624	$6,214,533	$6,214,533	$8,444,208	$11,045,203	$2,203,824
INVERSIÓN OBRA PROGRAMADA ACUMULADA	%	4.27%	5.31%	7.53%	9.85%	15.72%	17.47%	19.22%	21.59%	24.70%	25.31%
	VALOR (Miles de Pesos)	$15,195,073	$18,893,924	$26,770,396	$35,041,081	$55,930,705	$62,145,238	$68,359,770	$76,803,978	$87,849,181	$90,053,005
INVERSIÓN OBRA EJECUTADA MES	%	1.69%	1.34%	2.77%	2.10%	1.96%	2.13%	1.33%	1.89%	2.74%	0.42%
	VALOR (Miles de Pesos)	$5,993,522	$4,781,854	$9,544,480	$7,461,370	$6,985,598	$7,583,630	$4,715,270	$6,705,823	$9,740,315	$1,510,414
INVERSIÓN OBRA EJECUTADA ACUMULADA	%	9.15%	10.50%	13.26%	15.36%	17.33%	19.45%	20.78%	22.66%	25.40%	25.82%
	VALOR (Miles de Pesos)	$32,555,360	$37,340,014	$47,184,494	$54,645,864	$61,631,462	$69,195,092	$73,910,362	$80,616,185	$90,356,501	$91,866,915

* Las provisiones y otros conceptos que se registren en el presente cuadro deben corresponder con los relacionados en la propuesta económica aprobada o modificación contractual.
Incluye IVA, debe sumar el valor total del contrato.

PROVISIONES Y OTROS CONCEPTOS*	VALOR INICIAL / VALOR ACTUALIZADO	VALOR EJECUTADO	% DE EJECUCIÓN
PROVISIÓN PARA AJUSTES, OBRAS COMPLEMENTARIAS Y/O ADICIONALES	$ 27,957,104.34 / $ 133,464,020.48	$ 36,583,319.87	27.411%
PROVISIÓN PARA JORNADAS DE TRABAJO 24 HORAS DIARIAS 7 DÍAS DE LA SEMANA	$ 1,200,000.00 / $ 1,200,000.00	$ -	0.000%
VALOR IVA (OBRA) (19% SOBRE UTILIDAD OBRA)	$ 1,125,070.51 / $ 1,344,500.31	$ 583,099.09	43.369%
REVISIÓN, AJUSTE Y/O ACTUALIZACIÓN Y/O MODIFICACIÓN Y/O COMPLEMENTACIÓN DE LOS ESTUDIOS Y DISEÑOS Y/O ELABORACION DEL CÁLCULO DE LA ESTRUCTURA DEL PAVIMENTO Y/O CÁLCULOS ESTRUCTURALES Y/O DE OBRAS REQUERIDAS PARA GARANTIZAR LA ESTABILIDAD DE LA INFRAESTRUCTURA VIAL	$ 2,640,000.00 / $ 2,640,000.00	$ 2,302,351.31	87.210%
IVA - REVISIÓN, AJUSTE Y/O ACTUALIZACIÓN Y/O MODIFICACIÓN Y/O COMPLEMENTACIÓN DE LOS ESTUDIOS Y DISEÑOS Y/O ELABORACION DEL CÁLCULO DE LA ESTRUCTURA DEL PAVIMENTO Y/O CÁLCULOS ESTRUCTURALES Y/O DE OBRAS REQUERIDAS PARA GARANTIZAR LA ESTABILIDAD DE LA INFRAESTRUCTURA VIAL	$ 501,600.00 / $ 501,600.00	$ 437,446.75	87.210%
GESTIÓN SOCIAL, PREDIAL Y AMBIENTAL SOSTENIBLE (incluye PMA Licencia ambiental e/o IVA19%)	$ - / $ 4,698,521.78	$ 426,927.28	9.086%
PROVISION PARA IMPLEMENTACIÓN DEL PROTOCOLO DE BIOSEGURIDAD POR COVID-19 (INCLUYE IVA)	$ - / $ 892,719.14	$ 81,116.18	9.086%
GESTIÓN SOCIAL, PREDIAL Y AMBIENTAL SOSTENIBLE (incluye PMA Licencia ambiental e/o IVA19%)	$ 75,778,877.77 / $ 53,827,286.18	$ 6,714,384.78	12.475%
PROVISION PARA IMPLEMENTACIÓN DEL PROTOCOLO DE BIOSEGURIDAD POR COVID-19 (INCLUYE IVA)	$ 350,000.00 / $ 2,880.77	$ 2,880.77	100.000%
VALOR TOTAL PROVISIONES Y OTROS CONCEPTOS (B)	$ 109,552,652.62		
VALOR TOTAL PROVISIONES Y OTROS CONCEPTOS ACTUALIZADAS (B')	$ 198,571,528.67	$ 47,132,126.02	23.736%
VALOR ACUMULADO DEL CONTRATO C=(A+B)	**$ 465,288,090.48**		
VALOR ACUMULADO ACTUALIZADO DEL CONTRATO C'=(A'+B')	**$ 523,868,141.55**	**$ 210,030,072.18**	

NOTA:

La información consignada en el presente documento es responsabilidad exclusiva del Contratista de Obra y de la Interventoría, debe corresponder con el Programa de Inversiones, Programa de Obra y el Acta de Recibo Parcial de Obra y reflejar la realidad de la ejecución del contrato.

OBSERVACIONES:

MARIO ALBERTO HUERTAS COTES

Firmado digitalmente por MARIO ALBERTO HUERTAS COTES
Fecha: 2025.04.09 16:53:06 -05'00'

Aprueba Firma:

Nombre: MARIO ALBERTO HUERTAS COTES

Representante legal o apoderado del Contratista

Matrícula Profesional No.: 14502 CND

Aprueba Firma:

Nombre: LUIS ANTONIO RUEDA RUEDA

Representante legal o apoderado del Interventor

Matrícula Profesional No.: 68202-16905 STDER

Original: Anexo para el pago de la cuenta. (Subdirección Financiera).
Copias: Unidad Ejecutora, Contratista, Interventor y Dirección Territorial.

INSTITUTO NACIONAL DE VÍAS
PROCESO MISIONAL EJECUCIÓN DE PROYECTOS DE INFRAESTRUCTURA DE TRANSPORTE
MANUAL DE INTERVENTORÍA OBRA PÚBLICA
SEGUIMIENTO AL PROGRAMA DE INVERSIONES

CÓDIGO	MEPI-MAN-IN4-FR-2
VERSIÓN	1
PÁGINA	3 de 12
FECHA	08/04/2025 (Día / Mes / Año)

UNIDAD EJECUTORA: Subdirección de Modernización de Carreteras Nacionales - Grupo Oriente

DIRECCIÓN TERRITORIAL: CUNDINAMARCA

ACTA DE RECIBO PARCIAL DE OBRA No. 46 **DE** MARZO 2025 (Indicar mes y año)

SEGUIMIENTO No. 46 (La numeración debe ser consecutiva y corresponder al número del Acta de recibo parcial de obra)

VALOR BÁSICO ACTA RECIBO PARCIAL DE OBRA: $ 3,194,862,583.00

CONTRATO No: 969 DE 2021

OBJETO: MEJORAMIENTO MEDIANTE LA CONSTRUCCIÓN Y MANTENIMIENTO, GESTION PREDIAL, SOCIAL Y AMBIENTAL SOSTENIBLE DE LA RUTA DE LOS COMUNEROS (ZIPAQUIRÁ -BARBOSA -BUCARAMANGA; GIRÓN -PIEDECUESTA) EN LOS DEPARTAMENTOS DE CUNDINAMARCA, BOYACÁ Y SANTANDER, EN MARCO DE LA REACTIVACIÓN ECONÓMICA MEDIANTE EL PROGRAMA DE OBRA PÚBLICA "VÍAS PARA LA LEGALIDAD Y LA REACTIVACIÓN VISIÓN 2030" MÓDULO 1.

CONTRATISTA: CONSORCIO VIAL MHC 063

CONTRATO DE INTERVENTORÍA No.: 971- 2021 **INTERVENTOR:** CONSORCIO ICEACSA-TPF

PLAZO INICIAL:	114 MESES (En meses según contrato principal)	PLAZO ACUMULADO:	112 MESES (En meses según las prórrogas sin suspensiones)
FECHA DE INICIO DEL CONTRATO:	21/09/2021 (Indique día/mes/año)	FECHA DE VENCIMIENTO ACTUAL:	31/09/2030 (Incluidas las suspensiones, indique día/mes/año)
FECHA DE SUSPENSIÓN:	N/A (Indique la suspensión que corresponda con el periodo del acta)	FECHA DE REANUDACIÓN:	(Indique día/mes/año)
VALOR INICIAL (incluido IVA) (A):	$ 465,288,090,475.00 (Según contrato principal)	VALOR ADICIONES (incluido IVA) (B):	$ 58,580,051,076.00
VALOR ACUMULADO (incluido IVA) (C=A+B):	$ 523,868,141,553.00		

GRANDES PARTIDAS DE PAGO (GPP)	(VALOR INICIAL OBRA PROGRAMADA) Miles de pesos	(%) OBRA PROGRAMADA	(%) EJECUTADO / VALOR TOTAL OBRA PROGRAMADA	% Programado / $ Valor Programado / $ Valor Ejecutado / % Ejecutado	21	22	23	24	25	26	27	28	29	30
	VALOR ACTUALIZADO OBRA PROGRAMADA Miles de pesos	(%) ACTUALIZADO OBRA PROGRAMADA	VALOR OBRA EJECUTADA ACUMULADA Miles de pesos		feb-23	mar-23	abr-23	may-23	jun-23	jul-23	ago-23	sep-23	oct-23	nov-23
EXPLANACIONES	$21,515,584	6,05%	11,95%	% P	9,186%	9,180%	9,193%	9,798%	9,998%	9,998%	10,243%	10,293%	10,363%	10,408%
				$ P	$ 32,676,048	$ 32,655,317	$ 32,700,500	$ 34,854,342	$ 35,565,679	$ 35,565,679	$ 36,437,385	$ 36,615,252	$ 36,864,341	$ 37,023,196
	$81,370,952	25,01%	$38,863,142	$ E	$ 33,723,155	$ 34,099,206	$ 34,854,342	$ 35,783,498	$ 36,191,307	$ 36,417,081	$ 36,565,674	$ 36,812,174	$ 37,010,179	$ 37,071,356
				% E	9,480%	9,586%	9,798%	10,054%	10,174%	10,237%	10,279%	10,348%	10,404%	10,421%
BASES, SUBBASES Y AFIRMADOS	$46,601,026	13,10%	6,16%	% P	2,793%	2,895%	3,030%	3,157%	3,156%	3,174%	3,224%	3,294%	3,334%	3,790%
				$ P	$ 9,934,945	$ 10,295,811	$ 10,777,638	$ 11,227,238	$ 11,227,238	$ 11,291,005	$ 11,468,202	$ 11,711,211	$ 11,853,332	$ 13,476,984
	$44,870,885	13,79%	$20,036,396	$ E	$ 11,941,470	$ 10,719,878	$ 11,252,295	$ 11,492,055	$ 11,492,055	$ 11,491,253	$ 11,227,787	$ 12,241,736	$ 12,767,202	$ 14,325,496
				% E	2,953%	3,030%	3,157%	3,182%	3,216%	3,221%	3,206%	3,441%	3,595%	4,027%
PAVIMENTOS ASFALTICOS	$50,804,620	14,28%	13,87%	% P	8,310%	6,711%	6,734%	6,819%	6,819%	6,819%	6,930%	6,879%	7,009%	7,557%
				$ P	$ 29,567,083	$ 23,873,205	$ 23,955,406	$ 24,258,611	$ 24,258,611	$ 24,258,611	$ 24,651,764	$ 24,473,786	$ 24,929,692	$ 26,881,208
	$75,119,763	23,09%	$45,115,133	$ E	$ 22,630,827	$ 23,566,426	$ 25,456,811	$ 24,149,[illegible]	$ 24,258,611	$ 24,258,611	$ 25,651,764	$ 24,594,059	$ 25,117,982	$ 26,170,983
				% E	6,415%	6,625%	6,819%	6,665%	6,922%	6,922%	7,049%	7,192%	7,359%	8,099%
PAVIMENTOS DE CONCRETO	$780,270	0,22%	0,00%	% P	0,110%	0,110%	0,110%	0,110%	0,110%	0,110%	0,000%	0,000%	0,000%	0,000%
				$ P	$ 391,599	$ 391,599	$ 391,599	$ 391,599	$ 391,599	$ 391,599	$ 0	$ 0	$ 0	$ 0
	$0	0,00%	$0	$ E										
				% E	0,000%	0,000%	0,000%	0,000%	0,000%	0,000%	0,000%	0,000%	0,000%	0,000%
ESTRUCTURA Y DRENAJES	$198,553,898	55,62%	9,07%	% P	2,306%	2,692%	3,214%	3,922%	3,922%	4,052%	5,022%	5,552%	5,832%	5,922%
				$ P	$ 8,213,153	$ 9,583,511	$ 11,444,302	$ 13,962,512	$ 13,962,512	$ 14,425,511	$ 17,878,660	$ 19,765,731	$ 20,763,730	$ 21,080,256
	$86,081,526	26,46%	$29,514,007	$ E	$ 11,942,952	$ 12,569,051	$ 13,962,512	$ 14,852,512	$ 13,962,512	$ 14,425,511	$ 15,452,251	$ 19,104,938	$ 21,014,258	$ 21,121,186
				% E	3,329%	3,640%	3,922%	4,732%	5,294%	5,477%	5,652%	5,823%	5,913%	5,941%
SEÑALIZACIÓN Y SEGURIDAD	$5,732,587	1,61%	2,27%	% P	0,345%	0,363%	0,368%	0,671%	0,671%	0,671%	0,674%	0,679%	0,709%	0,709%
				$ P	$ 1,225,000	$ 1,300,000	$ 1,317,436	$ 2,401,895	$ 2,401,895	$ 2,401,895	$ 2,412,575	$ 2,430,457	$ 2,537,000	$ 2,537,000
	$10,094,076	3,10%	$7,388,821	$ E	$ 2,401,895	$ 2,401,895	$ 2,401,895	$ 2,401,895	$ 2,401,895	$ 2,401,895	$ 2,415,178	$ 2,430,457	$ 2,455,521	$ 2,569,424
				% E	0,671%	0,671%	0,671%	0,671%	0,671%	0,671%	0,672%	0,676%	0,686%	0,702%
OBRAS SUBTERRANEAS	$18,970,842	5,33%	0,00%	% P	0,000%	0,000%	0,000%	0,000%	0,000%	0,000%	0,000%	0,000%	0,000%	0,000%
				$ P										
	$0	0,00%	$0	$ E										
				% E	0,000%	0,000%	0,000%	0,000%	0,000%	0,000%	0,000%	0,000%	0,000%	0,000%
OBRAS VARIAS	$4,548,271	1,28%	0,58%	% P	0,000%	0,000%	0,000%	0,000%	0,000%	0,000%	0,000%	0,000%	0,000%	0,177%
				$ P										$ 926,000
	$2,795,893	0,86%	$1,887,571	$ E								$ 0	$ 492,731	$ 926,000
				% E	0,000%	0,000%	0,000%	0,000%	0,000%	0,000%	0,000%	0,000%	0,136%	0,237%
TRANSPORTES	$8,228,340	$0	$0	% P	5,247%	5,247%	5,247%	5,247%	5,247%	5,247%	4,877%	4,877%	4,877%	4,927%
				$ P	$ 18,604,588	$ 18,604,588	$ 18,604,588	$ 18,604,588	$ 18,604,588	$ 18,604,588	$ 17,285,711	$ 17,285,711	$ 17,285,711	$ 17,461,276
	$24,963,513	$0	$20,082,876	$ E	$ 16,130,509	$ 16,764,804	$ 17,999,212	$ 17,999,212	$ 17,999,212	$ 17,999,212	$ 17,285,711	$ 17,285,711	$ 17,552,487	$ 17,552,487
				% E	4,652%	4,714%	4,792%	4,814%	4,837%	4,870%	4,877%	4,999%	4,928%	4,928%
NO PREMISTOS	$0	0,00%	0,00%	% P	0,000%	0,000%	0,000%	0,000%	0,000%	0,000%	0,000%	0,000%	0,000%	0,000%
				$ P										
	$0	0,00%	$0	$ E										
				% E	0,000%	0,000%	0,000%	0,000%	0,000%	0,000%	0,000%	0,000%	0,000%	0,000%
VALOR BÁSICO DE OBRA (A)	$355,735,438	100%	50%											
VALOR BÁSICO DE OBRA ACTUALIZADO (A')	$325,256,613	100%	$162,897,946											

NOTAS SEGUIMIENTO AL PROGRAMA DE INVERSIONES:

1. Indicar los ítems de pago agrupados en cada GPP.
2. El Programa de Inversiones debe ser consistente con el Programa de Obra aprobado.
3. El porcentaje programado de cada GPP se calcula teniendo en cuenta la relación entre el valor de la GPP y el "Valor básico de obra programada".
4. El Programa de Inversiones se calcula considerando el Valor básico de la obra (sin incluir provisiones e IVA).
5. Para los contratos en los cuales se tengan considerados ítems de obra que no se puedan agrupar por GPP, se debe diligenciar el formato con los ítems de obra.

CONVENCIONES

TIPO DE DIBUJO	PROGRAMADO	EJECUTADO
BARRAS		$ Valor
CURVAS		

INVERSION OBRA PROGRAMADA MES	%	0,96%	1,13%	0,58%	1,82%	0,15%	0,20%	1,41%	0,16%	0,30%	1,52%
	VALOR (Miles de Pesos)	$3,420,324	$4,008,268	$1,767,720	$6,489,242	$534,315	$698,412	$5,008,755	$586,963	$1,067,206	$5,392,167
INVERSIÓN OBRA PROGRAMADA ACUMULADA	%	26,28%	27,40%	27,98%	29,72%	29,87%	30,07%	31,48%	31,64%	31,94%	33,46%
	VALOR (Miles de Pesos)	$93,473,320	$97,481,597	$99,249,317	$105,738,560	$106,272,874	$106,971,286	$111,980,041	$112,567,004	$113,634,211	$119,026,377
INVERSION OBRA EJECUTADA MES	%	1,68%	0,76%	0,98%	1,19%	0,77%	0,29%	0,44%	0,55%	0,63%	1,35%
	VALOR (Miles de Pesos)	$5,969,914	$2,714,651	$3,176,050	$4,200,115	$2,752,290	$1,018,921	$1,561,908	$1,943,696	$2,240,093	$4,936,096
INVERSIÓN OBRA EJECUTADA ACUMULADA	%	27,50%	28,27%	29,16%	30,34%	31,11%	31,40%	31,84%	32,39%	33,02%	34,33%
	VALOR (Miles de Pesos)	$97,838,629	$100,551,480	$103,727,530	$107,927,645	$110,679,934	$111,697,955	$113,279,863	$115,223,560	$117,471,653	$122,107,739

* Las provisiones y otros conceptos que se registren en el presente cuadro deben corresponder con los relacionados en la propuesta económica aprobada o modificación contractual.
Incluye IVA, debe sumar el valor total del contrato.

PROVISIONES Y OTROS CONCEPTOS*	VALOR INICIAL VALOR ACTUALIZADO	VALOR EJECUTADO	% DE EJECUCIÓN
PROVISION PARA AJUSTES , OBRAS COMPLEMENTARIAS Y/O ADICIONALES	$ 27,957,104,34 / $ 133,464,020,48	$ 36,583,319,87	27,411%
PROVISIÓN PARA JORNADAS DE TRABAJO 24 HORAS (NAR) Y DÍAS DE LA SEMANA	$ 1,200,000,00 / $ 1,200,000,00	$ -	0,000%
VALOR IVA (OBRA) (19% SOBRE UTILIDAD OBRA)	$ 1,125,070,51 / $ 1,344,500,31	$ 583,099,09	43,369%
REVISION, AJUSTE Y/O ACTUALIZACIÓN Y/O MODIFICACIÓN Y/O COMPLEMENTACION DE LOS ESTUDIOS Y DISEÑOS Y/O ELABORACION DEL CALCULO DE LA ESTRUCTURA DEL PAVIMENTO Y/O CALCULOS ESTRUCTURALES Y/O DE OBRAS REQUERIDAS PARA GARANTIZAR LA ESTABILIDAD DE LA INFRAESTRUCTURA VIAL	$ 2,640,000,00 / $ 2,640,000,00	$ 2,302,351,21	87,210%
IVA - REVISION, AJUSTE Y/O ACTUALIZACIÓN Y/O MODIFICACIÓN Y/O COMPLEMENTACIÓN DE LOS ESTUDIOS Y DISEÑOS Y/O ELABORACION DEL CALCULO DE LA ESTRUCTURA DEL PAVIMENTO Y/O CALCULOS ESTRUCTURALES Y/O DE OBRAS REQUERIDAS PARA GARANTIZAR LA ESTABILIDAD DE LA INFRAESTRUCTURA VIAL	$ 501,600,00 / $ 501,600,00	$ 437.446,76	87,210%
GESTION SOCIAL, PREDIAL Y AMBIENTAL SOSTENIBLE (Incluye PMA Licencia ambiental e IMA 0%)	$ - / $ 4,668,521,78	$ 426.927,28	9,09%
PROVISION PARA IMPLEMENTACIÓN DEL PROTOCOLO DE BIOSEGURIDAD POR COVID-19 (INCLUYE IVA)	$ - / $ 862.715,14	$ 81.116,18	9,09%
GESTION SOCIAL, PREDIAL Y AMBIENTAL SOSTENIBLE (Incluye PMA Licencia ambiental e IMA 0%)	$ 75,776,877,77 / $ 53,627,286,18	$ 6,714,984,78	12,475%
PROVISION PARA IMPLEMENTACIÓN DEL PROTOCOLO DE BIOSEGURIDAD POR COVID-19 (INCLUYE IVA)	$ 350.000,00 / $ 2.880,77	$ 2.880,77	100,000%
VALOR TOTAL PROVISIONES Y OTROS CONCEPTOS (B)	$ 109,552,652,62	$ 47.132.120,02	23,736%
VALOR TOTAL PROVISIONES Y OTROS CONCEPTOS ACTUALIZADAS (B')	$ 198,571,528,67		
VALOR ACUMULADO DEL CONTRATO C=(A+B)	$ 465,288,090,48	$ 210,030,072,18	
VALOR ACUMULADO ACTUALIZADO DEL CONTRATO C'=(A'+B')	$ 523,868,141,56		

NOTA:

La información consignada en el presente documento es responsabilidad exclusiva del Contratista de Obra y de la Interventoría, debe corresponder con el Programa de Inversiones, Programa de Obra y el Acta de Recibo Parcial de Obra y reflejar la realidad de la ejecución del contrato.

OBSERVACIONES:

MARIO ALBERTO HUERTAS COTES
Firmado digitalmente por MARIO ALBERTO HUERTAS COTES
Fecha: 2025.04.15 16:41:33 -05'00'

Aprueba Firma:

Nombre: MARIO ALBERTO HUERTAS COTES

Representante legal o apoderado del Contratista

Matrícula Profesional No.: 14502 CND

Aprueba Firma:

Nombre: LUIS ANTONIO RUEDA RUEDA

Representante legal o apoderado del Interventor

Matrícula Profesional No.: 68202-16905 STDER

Original, Anexo para el pago de la cuenta, (Subdirección Financiera).
Copias: Unidad Ejecutora, Contratista, Interventor y Dirección Territorial.

INSTITUTO NACIONAL DE VÍAS
PROCESO MISIONAL EJECUCIÓN DE PROYECTOS DE INFRAESTRUCTURA DE TRANSPORTE
MANUAL DE INTERVENTORÍA OBRA PÚBLICA
SEGUIMIENTO AL PROGRAMA DE INVERSIONES

CÓDIGO	MEPI-MN1-IN-6-FR-2
VERSIÓN	1
PÁGINA	4 de 12
FECHA	08/04/2025 (Día / Mes / Año)

UNIDAD EJECUTORA: Subdirección de Modernización de Carreteras Nacionales - Grupo Oriente

DIRECCIÓN TERRITORIAL: CUNDINAMARCA

ACTA DE RECIBO PARCIAL DE OBRA No. 46 **DE** MARZO 2025 (Indicar mes y año)

SEGUIMIENTO No. 46 (La numeración debe ser consecutiva y corresponder al número del Acta de recibo parcial de obra)

VALOR BÁSICO ACTA RECIBO PARCIAL DE OBRA: $ 3,194,862,583.00

CONTRATO No: 989 DE 2021

OBJETO: MEJORAMIENTO MEDIANTE LA CONSTRUCCIÓN Y MANTENIMIENTO, GESTION PREDIAL, SOCIAL Y AMBIENTAL SOSTENIBLE DE LA RUTA DE LOS COMUNEROS (ZIPAQUIRÁ -BARBOSA -BUCARAMANGA; GIRÓN -PIEDECUESTA) EN LOS DEPARTAMENTOS DE CUNDINAMARCA, BOYACÁ Y SANTANDER, EN MARCO DE LA REACTIVACIÓN ECONÓMICA,MEDIANTE EL PROGRAMA DE OBRA PUBLICA "VIAS PARA LA LEGALIDAD Y LA REACTIVACIÓN VISIÓN 2030"MODULO 1.

CONTRATISTA: CONSORCIO VIAL MHC 063

CONTRATO DE INTERVENTORÍA No.: 971- 2021 **INTERVENTOR:** CONSORCIO ICEACSA-TPF

PLAZO INICIAL: 114 MESES (En meses según contrato principal)

PLAZO ACUMULADO: 112 MESES (En meses según las prórrogas sin suspensiones)

FECHA DE INICIO DEL CONTRATO: 21/06/2021 (Indique día/mes/año)

FECHA DE VENCIMIENTO ACTUAL: 31/08/2030 (Incluidas las suspensiones, indique día/mes/año)

FECHA DE SUSPENSIÓN: N/A (Indique la suspensión que corresponda con el periodo del acta)

FECHA DE REANUDACIÓN: (Indique día/mes/año)

VALOR INICIAL (incluido IVA) **(A):** $ 465,288,090,475.00 (Según contrato principal)

VALOR ADICIONES (incluido IVA) **(B):** $ 58,580,051,078.00

VALOR ACUMULADO (incluido IVA) **(C=A+B):** $ 523,868,141,553.00

GRANDES PARTIDAS DE PAGO (GPP)	(VALOR INICIAL OBRA PROGRAMADA) Miles de pesos VALOR ACTUALIZADO OBRA PROGRAMADA Miles de pesos	((%) OBRA PROGRAMADA) (%) ACTUALIZADO OBRA PROGRAMADA	(%) EJECUTADO / VALOR TOTAL OBRA PROGRAMADA VALOR OBRA EJECUTADA ACUMULADA Miles de pesos	% Programado $ Valor Programado % Ejecutado	31 dic-23	32 ene-24	33 feb-24	34 mar-24	35 abr-24	36 may-24	37 jun-24	38 jul-24	39 ago-24	40 sep-24	%
EXPLANACIONES	$21,515,584	6.05%	11.95%	% P	10.410%	10.438%	10.445%	10.498%	10.578%	10.687%	10.796%	10.805%	10.842%	10.807%	100%
	$81,370,952	25.01%	$38,863,142	$ P	$ 37,056,355	$ 37,154,261	$ 37,156,196	$ 37,350,407	$ 37,636,668	$ 38,017,362	$ 38,405,526	$ 38,438,559	$ 38,586,389	$ 38,763,466	90%
				$ E	$ 37,079,656	$ 37,071,080	$ 37,277,396	$ 37,565,924	$ 37,597,478	$ 37,858,496	$ 37,679,866	$ 37,778,864	$ 37,821,580	$ 37,960,398	90%
				% E	10.423%	10.421%	10.479%	10.580%	10.569%	10.589%	10.592%	10.629%	10.632%	10.677%	90%
BASES, SUBBASES Y AFIRMADOS	$46,601,026	13.10%	6.16%	% P	4.210%	4.260%	4.309%	4.375%	4.593%	4.646%	4.786%	4.799%	4.952%	4.936%	80%
	$44,870,889	13.79%	$20,036,396	$ P	$ 14,976,435	$ 15,164,262	$ 15,307,094	$ 15,553,511	$ 16,097,140	$ 16,266,815	$ 17,056,455	$ 17,091,641	$ 17,662,340	$ 17,743,451	80%
				$ E	$ 14,953,629	$ 15,125,459	$ 15,577,551	$ 16,346,356	$ 17,015,577	$ 17,373,559	$ 17,244,123	$ 16,775,158	$ 18,418,046	$ 18,842,827	80%
				% E	4.215%	4.252%	4.379%	4.596%	4.783%	4.884%	4.932%	5.110%	5.178%	5.296%	80%
PAVIMENTOS ASFALTICOS	$50,804,620	14.28%	13.87%	% P	8.547%	8.638%	8.821%	8.986%	9.210%	9.388%	9.566%	9.703%	9.793%	9.928%	75%
	$75,119,763	23.09%	$45,115,133	$ P	$ 30,406,418	$ 30,758,390	$ 31,079,270	$ 31,673,424	$ 32,365,411	$ 32,791,880	$ 34,026,943	$ 34,516,214	$ 34,896,648	$ 35,307,264	75%
				$ E	$ 30,439,710	$ 30,827,267	$ 32,445,120	$ 32,928,110	$ 33,802,301	$ 34,536,079	$ 34,016,591	$ 32,747,964	$ 36,900,832	$ 36,959,256	73%
				% E	8.557%	8.660%	9.063%	9.256%	9.502%	9.700%	9.816%	10.049%	10.373%	10.552%	73%
PAVIMENTOS DE CONCRETO	$780,270	0.22%	0.00%	% P	0.000%	0.000%	0.000%	0.000%	0.000%	0.000%	0.000%	0.000%	0.000%	0.000%	68%
	$0	0.00%	$0	$ P											68%
				$ E											68%
				% E	0.000%	0.000%	0.000%	0.000%	0.000%	0.000%	0.000%	0.000%	0.000%	0.000%	68%
ESTRUCTURA Y DRENAJES	$198,553,898	55.82%	9.07%	% P	5.945%	5.988%	6.033%	6.129%	6.312%	6.524%	7.304%	7.295%	7.436%	7.516%	63%
	$86,081,526	26.46%	$29,514,007	$ P	$ 21,154,433	$ 21,301,859	$ 21,440,886	$ 21,802,810	$ 22,454,892	$ 23,009,295	$ 26,090,096	$ 26,340,062	$ 27,065,104	$ 28,157,199	63%
				$ E	$ 21,284,428	$ 21,401,859	$ 21,802,810	$ 22,559,223	$ 23,009,295	$ 23,842,366	$ 24,013,219	$ 22,393,462	$ 26,454,708	$ 26,944,609	63%
				% E	6.011%	6.033%	6.129%	6.364%	6.524%	6.646%	6.893%	7.126%	7.437%	7.574%	52%
SEÑALIZACIÓN Y SEGURIDAD	$5,732,587	1.61%	2.27%	% P	1.139%	1.142%	1.171%	1.190%	1.205%	1.207%	1.267%	1.276%	1.338%	1.432%	48%
	$10,094,076	3.10%	$7,398,821	$ P	$ 4,053,056	$ 4,063,966	$ 4,163,956	$ 4,233,400	$ 4,287,592	$ 4,292,697	$ 4,505,232	$ 4,537,813	$ 4,756,245	$ 5,092,398	48%
				$ E	$ 4,053,056	$ 4,063,966	$ 4,233,400	$ 4,287,592	$ 4,292,697	$ 4,505,232	$ 4,537,813	$ 4,562,413	$ 4,966,277	$ 5,092,398	45%
				% E	1.139%	1.142%	1.190%	1.205%	1.207%	1.267%	1.276%	1.282%	1.397%	1.432%	45%
OBRAS SUBTERRANEAS	$18,970,842	5.33%	0.00%	% P	0.000%	0.000%	0.000%	0.000%	0.000%	0.000%	0.000%	0.000%	0.000%	0.000%	40%
	$0	0.00%	$0	$ P											40%
				$ E											40%
				% E	0.000%	0.000%	0.000%	0.000%	0.000%	0.000%	0.000%	0.000%	0.000%	0.000%	40%
OBRAS VARIAS	$4,548,271	1.28%	0.58%	% P	0.237%	0.240%	0.315%	0.315%	0.313%	0.313%	0.313%	0.315%	0.313%	0.313%	28%
	$2,795,893	0.86%	$1,887,571	$ P	$ 844,595	$ 855,289	$ 1,114,045	$ 1,115,945	$ 1,110,945	$ 1,110,945	$ 1,154,945	$ 1,113,945	$ 1,110,945	$ 1,154,945	28%
				$ E	$ 844,595	$ 1,114,045	$ 1,466,691	$ 1,465,771	$ 1,458,128	$ 1,748,353	$ 1,818,333	$ 2,564,166	$ 1,676,228	$ 1,676,228	28%
				% E	0.237%	0.313%	0.419%	0.420%	0.466%	0.492%	0.511%	0.580%	0.527%	0.527%	20%
TRANSPORTES	$8,228,340	$0	$0	% P	4.909%	4.931%	4.931%	4.949%	4.972%	4.994%	5.038%	5.030%	5.052%	5.071%	18%
	$24,963,513	$0	$20,082,876	$ P	$ 17,534,778	$ 17,940,468	$ 17,373,179	$ 17,865,549	$ 17,872,832	$ 17,874,702	$ 17,874,702	$ 17,884,213	$ 17,914,802	$ 18,083,010	18%
				$ E	$ 17,534,778	$ 17,940,468	$ 17,373,179	$ 17,865,549	$ 17,872,832	$ 17,874,702	$ 17,874,702	$ 17,884,213	$ 17,914,802	$ 18,083,010	13%
				% E	4.909%	4.931%	4.940%	4.966%	4.968%	4.968%	4.968%	4.971%	5.036%	5.076%	13%
NO PREVISTOS	$0	0.00%	0.00%	% P	0.000%	0.000%	0.000%	0.000%	0.000%	0.000%	0.000%	0.000%	0.000%	0.000%	8%
	$0	0.00%	$0	$ P											8%
				$ E											4%
				% E	0.000%	0.000%	0.000%	0.000%	0.000%	0.000%	0.000%	0.000%	0.000%	0.000%	0%
VALOR BÁSICO DE OBRA (A)	$355,735,438	100%	50%												
VALOR BÁSICO DE OBRA ACTUALIZADO (A')	$325,296,613	100%	$162,897,946												

NOTAS SEGUIMIENTO AL PROGRAMA DE INVERSIONES:

1. Indicar los ítems de pago agrupados en cada GPP.
2. El Programa de Inversiones debe ser consistente con el Programa de Obra aprobado.
3. El porcentaje programado de cada GPP se calcula teniendo en cuenta la relación entre el valor de la GPP y el "Valor básico de obra programada".
4. El Programa de Inversiones se calcula considerando el *Valor básico de la obra* (sin incluir provisiones e IVA.)
5. Para los contratos en los cuales se tengan considerados ítems de obra que no se puedan agrupar por GPP, se debe diligenciar el formato con los ítems de obra.

CONVENCIONES

TIPO DE DIBUJO	PROGRAMADO	EJECUTADO
BARRAS	$ Valor	$ Valor
CURVAS		

INVERSIÓN OBRA PROGRAMADA MES	%	**1.96%**	**0.22%**	**0.38%**	**0.43%**	**0.64%**	**0.92%**	**1.07%**	**0.24%**	**0.49%**	**0.68%**
	VALOR (Miles de Pesos)	**$6,964,459**	**$793,869**	**$1,359,872**	**$1,540,283**	**$2,287,992**	**$3,284,828**	**$3,804,433**	**$847,670**	**$1,758,210**	**$2,339,255**
INVERSIÓN OBRA PROGRAMADA ACUMULADA	%	**35.42%**	**35.64%**	**36.02%**	**36.46%**	**37.10%**	**38.02%**	**39.09%**	**39.33%**	**39.82%**	**40.49%**
	VALOR (Miles de Pesos)	**$125,898,837**	**$126,784,705**	**$128,144,578**	**$129,684,860**	**$131,972,853**	**$135,257,680**	**$139,062,114**	**$139,909,784**	**$141,667,994**	**$144,007,249**
INVERSIÓN OBRA EJECUTADA MES	%	**1.19%**	**0.27%**	**0.82%**	**0.75%**	**0.67%**	**0.48%**	**0.60%**	**0.75%**	**0.73%**	**0.93%**
	VALOR (Miles de Pesos)	**$4,222,178**	**$965,008**	**$2,908,922**	**$2,682,516**	**$2,366,650**	**$1,695,234**	**$2,152,035**	**$2,676,024**	**$2,606,696**	**$3,296,160**
INVERSIÓN OBRA EJECUTADA ACUMULADA	%	**35.51%**	**35.78%**	**36.60%**	**37.35%**	**38.02%**	**38.49%**	**39.10%**	**39.85%**	**40.58%**	**41.51%**
	VALOR (Miles de Pesos)	**$126,329,917**	**$127,294,924**	**$130,193,847**	**$132,876,362**	**$135,243,013**	**$136,938,247**	**$139,090,282**	**$141,766,306**	**$144,373,002**	**$147,669,162**

* Las provisiones y otros conceptos que se registren en el presente cuadro deben corresponder con los relacionados en la propuesta económica aprobada o modificación contractual.
Incluye IVA, debe sumar el valor total del contrato.

PROVISIONES Y OTROS CONCEPTOS*	VALOR INICIAL VALOR ACTUALIZADO	VALOR EJECUTADO	% DE EJECUCIÓN
PROVISIÓN PARA AJUSTES , OBRAS COMPLEMENTARIAS Y/O ADICIONALES	$ 27,957,104.34 $ 133,464,020.48	$ 36,583,319.87	27.411%
PROVISIÓN PARA JORNADAS DE TRABAJO 24 HORAS DIARIAS 7 DIAS DE LA SEMANA	$ 1,200,000.00 $ 1,200,000.00	$ -	0.000%
VALOR IVA (OBRA) (19% SOBRE UTILIDAD OBRA)	$ 1,125,070.51 $ 1,344,500.31	$ 583,099.09	43.369%
REVISIÓN, AJUSTE Y/O ACTUALIZACIÓN Y/O MODIFICACIÓN Y/O COMPLEMENTACIÓN DE LOS ESTUDIOS Y DISEÑOS Y/O ELABORACION DEL CÁLCULO DE LA ESTRUCTURA DEL PAVIMENTO Y/O CÁLCULOS ESTRUCTURALES Y/O DE OBRAS REQUERIDAS PARA GARANTIZAR LA ESTABILIDAD DE LA INFRAESTRUCTURA VIAL	$ 2,640,000.00 $ 2,640,000.00	$ 2,302,351.31	87.210%
N/A - REVISIÓN, AJUSTE Y/O ACTUALIZACIÓN Y/O MODIFICACIÓN Y/O COMPLEMENTACIÓN DE LOS ESTUDIOS Y DISEÑOS Y/O ELABORACION DEL CÁLCULO DE LA ESTRUCTURA DEL PAVIMENTO Y/O CÁLCULOS ESTRUCTURALES Y/O DE OBRAS REQUERIDAS PARA GARANTIZAR LA ESTABILIDAD DE LA INFRAESTRUCTURA VIAL	$ 501,600.00 $ 501,600.00	$ 437,446.75	87.210%
GESTIÓN SOCIAL, PREDIAL Y AMBIENTAL SOSTENIBLE (incluye PMA Licencia ambiental e IVA19%)	$ - $ 4,698,521.78	$ 426,927.28	9.086%
PROVISION PARA IMPLEMENTACIÓN DEL PROTOCOLO DE BIOSEGURIDAD POR COVID-19 (INCLUYE IVA)	$ - $ 892,719.14	$ 81,116.18	9.086%
GESTIÓN SOCIAL, PREDIAL Y AMBIENTAL SOSTENIBLE (incluye PMA Licencia ambiental e IVA19%)	$ 75,778,877.77 $ 53,827,286.18	$ 6,714,984.78	12.475%
PROVISION PARA IMPLEMENTACIÓN DEL PROTOCOLO DE BIOSEGURIDAD POR COVID-19 (INCLUYE IVA)	$ 350,000.00 $ 2,880.77	$ 2,880.77	100.000%
VALOR TOTAL PROVISIONES Y OTROS CONCEPTOS (B)	$ 109,552,652.82	$ 47,132,126.02	23.736%
VALOR TOTAL PROVISIONES Y OTROS CONCEPTOS ACTUALIZADAS (B')	$ 198,571,528.67		
VALOR ACUMULADO DEL CONTRATO C=(A+B)	**$ 465,288,090.48**	**$ 210,030,072.18**	
VALOR ACUMULADO ACTUALIZADO DEL CONTRATO C'=(A'+B')	**$ 523,868,141.55**		

NOTA:

La información consignada en el presente documento es responsabilidad exclusiva del Contratista de Obra y de la Interventoría, debe corresponder con el Programa de Inversiones, Programa de Obra y el Acta de Recibo Parcial de Obra y reflejar la realidad de la ejecución del contrato.

OBSERVACIONES:

MARIO ALBERTO HUERTAS COTES
Firmado digitalmente por MARIO ALBERTO HUERTAS COTES
Fecha: 2025.04.09 16:53:23 -05'00'

Aprueba Firma:

Nombre: MARIO ALBERTO HUERTAS COTES

Representante legal o apoderado del Contratista

Matrícula Profesional No.: 14502 CND

Aprueba Firma:

Nombre: LUIS ANTONIO RUEDA RUEDA

Representante legal o apoderado del Interventor

Matrícula Profesional No.: 68202-16905 ST DER

Original: Anexo para el pago de la cuenta. (Subdirección Financiera).
Copias: Unidad Ejecutora, Contratista, Interventor y Dirección Territorial.

UNIDAD EJECUTORA: Subdirección de Modernización de Carreteras Nacionales - Grupo Oriente

DIRECCIÓN TERRITORIAL: CUNDINAMARCA

ACTA DE RECIBO PARCIAL DE OBRA No. 46 **DE** MARZO 2025 (Indicar mes y año)

SEGUIMIENTO No. 46 (La numeración debe ser consecutiva y corresponder al número del Acta de recibo parcial de obra)

VALOR BÁSICO ACTA RECIBO PARCIAL DE OBRA: $ 3,194,862,583.00

CONTRATO No: 989 DE 2021

OBJETO:
MEJORAMIENTO MEDIANTE LA CONSTRUCCIÓN Y MANTENIMIENTO, GESTION PREDIAL, SOCIAL Y AMBIENTAL SOSTENIBLE DE LA RUTA DE LOS COMUNEROS (ZIPAQUIRÁ -BARBOSA -BUCARAMANGA; GIRÓN -PIEDECUESTA) EN LOS DEPARTAMENTOS DE CUNDINAMARCA, BOYACÁ Y SANTANDER, EN MARCO DE LA REACTIVACIÓN ECONÓMICA,MEDIANTE EL PROGRAMA DE OBRA PUBLICA "VIAS PARA LA LEGALIDAD Y LA REACTIVACIÓN VISIÓN 2030"MÓDULO 1

CONTRATISTA: CONSORCIO VIAL MHC 063

CONTRATO DE INTERVENTORÍA No.: 971- 2021 **INTERVENTOR:** CONSORCIO ICEACSA-TPF

PLAZO INICIAL: 114 MESES (En meses según contrato principal)
PLAZO ACUMULADO: 112 MESES (En meses según las prórrogas sin suspensiones)
FECHA DE INICIO DEL CONTRATO: 21/06/2021 (Indique día/mes/año)
FECHA DE VENCIMIENTO ACTUAL: 31/08/2030 (Incluidas las suspensiones, indique día/mes/año)
FECHA DE SUSPENSIÓN: N/A (Indique la suspensión que corresponda con el periodo del acta)
FECHA DE REANUDACIÓN: (Indique día/mes/año)
VALOR INICIAL (incluido IVA) **(A)**: $ 465,288,090,475.00 (Según contrato principal)
VALOR ADICIONES (incluido IVA) **(B)**: $ 58,580,051,078.00
VALOR ACUMULADO (incluido IVA) **(C=A+B)**: $ 523,868,141,553.00

GRANDES PARTIDAS DE PAGO (GPP)	(VALOR INICIAL OBRA PROGRAMADA) Miles de pesos	(%) OBRA PROGRAMADA	(%) EJECUTADO / VALOR TOTAL OBRA PROGRAMADA	% Programado / $ Valor Programado / $ Valor Ejecutado / % Ejecutado	41 oct-24	42 nov-24	43 dic-24	44 ene-25	45 feb-25	46 mar-25	47 abr-25	48 may-25	49 jun-25	50 jul-25
	VALOR ACTUALIZADO OBRA PROGRAMADA Miles de pesos	(%) ACTUALIZADO OBRA PROGRAMADA	VALOR OBRA EJECUTADA ACUMULADA Miles de pesos											
EXPLANACIONES	$21,515,584	6.05%	11.95%	% P	10.710%	10.767%	11.814%	11.823%	11.840%	11.890%	11.895%	11.917%	11.946%	11.984%
	$81,370,952	25.01%	$38,863,142	$ P	$ 38,150,366	$ 38,350,366	$ 42,081,565	$ 42,116,565	$ 42,176,236	$ 42,353,711	$ 42,366,360	$ 42,454,831	$ 42,556,700	$ 42,684,047
				$ E	$ 38,144,066	$ 38,346,322	$ 38,456,834	$ 38,524,044	$ 38,668,711	$ 38,863,142				
				% E	10.723%	10.751%	11.822%	11.843%	11.887%	11.947%				
BASES, SUBBASES Y AFIRMADOS	$46,601,026	13.10%	6.16%	% P	5.313%	5.341%	5.970%	5.982%	6.056%	6.104%	6.118%	6.179%	6.261%	6.371%
	$44,870,889	13.79%	$20,036,396	$ P	$ 18,900,977	$ 19,000,977	$ 20,427,594	$ 20,480,365	$ 20,733,576	$ 20,955,382	$ 21,008,022	$ 21,193,851	$ 21,467,986	$ 21,834,207
				$ E	$ 18,931,529	$ 19,163,313	$ 19,334,730	$ 19,541,438	$ 19,821,502	$ 20,035,396				
				% E	5.350%	5.388%	5.995%	6.038%	6.093%	6.159%				
PAVIMENTOS ASFALTICOS	$50,804,620	14.28%	13.87%	% P	11.019%	11.380%	12.971%	12.980%	12.998%	13.748%	13.819%	13.857%	13.909%	13.978%
	$75,119,763	23.09%	$45,115,133	$ P	$ 39,198,266	$ 40,499,266	$ 46,161,099	$ 46,204,099	$ 46,268,345	$ 48,923,260	$ 49,055,348	$ 49,207,524	$ 49,496,016	$ 49,750,343
				$ E	$ 39,570,563	$ 40,808,348	$ 42,510,405	$ 42,607,826	$ 43,401,362	$ 45,115,128				
				% E	11.126%	11.472%	13.071%	13.104%	13.342%	13.869%				
PAVIMENTOS DE CONCRETO	$780,270	0.22%	0.00%	% P	0.000%	0.000%	0.000%	0.000%	0.000%	0.000%	0.000%	0.000%	0.000%	0.000%
	$0	0.00%	$0	$ P								$ -	$ -	$ -
				$ E										
				% E	0.000%	0.000%	0.000%	0.000%	0.000%	0.000%				
ESTRUCTURA Y DRENAJES	$198,553,898	55.82%	9.07%	% P	7.646%	7.871%	8.823%	8.873%	8.988%	9.018%	9.098%	9.012%	9.098%	9.121%
	$86,081,526	26.46%	$29,514,007	$ P	$ 27,198,000	$ 27,998,000	$ 30,091,191	$ 30,264,009	$ 30,657,998	$ 30,955,210	$ 31,226,513	$ 30,914,360	$ 31,209,166	$ 31,285,098
				$ E	$ 27,585,834	$ 28,206,388	$ 28,638,478	$ 28,769,283	$ 29,149,215	$ 29,514,218				
				% E	7.756%	7.964%	8.865%	8.844%	8.961%	9.073%				
SEÑALIZACIÓN Y SEGURIDAD	$5,732,587	1.61%	2.27%	% P	1.434%	1.574%	2.025%	2.040%	2.055%	2.177%	2.180%	2.194%	2.212%	2.227%
	$10,094,076	3.10%	$7,398,821	$ P	$ 5,106,099	$ 5,600,099	$ 6,987,976	$ 7,102,148	$ 7,258,148	$ 7,746,148	$ 7,756,148	$ 7,807,148	$ 7,871,148	$ 7,924,148
				$ E	$ 4,416,232	$ 5,066,819	$ 6,777,215	$ 6,924,164	$ 7,092,526	$ 7,398,821				
				% E	1.229%	1.398%	2.083%	2.098%	2.177%	2.274%				
OBRAS SUBTERRANEAS	$18,970,842	5.33%	0.00%	% P	0.000%	0.000%	0.000%	0.000%	0.000%	0.000%	0.000%	0.000%	0.000%	0.000%
	$0	0.00%	$0	$ P								$ -	$ -	$ -
				$ E										
				% E	0.000%	0.000%	0.000%	0.000%	0.000%	0.000%				
OBRAS VARIAS	$4,548,271	1.28%	0.58%	% P	0.527%	0.527%	0.577%	0.589%	0.621%	0.580%	0.581%	0.582%	0.584%	0.587%
	$2,795,893	0.86%	$1,887,571	$ P	$ 1,876,269	$ 1,876,269	$ 1,977,009	$ 1,949,955	$ 2,095,143	$ 1,887,571	$ 1,888,746	$ 1,894,044	$ 1,901,705	$ 1,910,592
				$ E	$ 1,876,269	$ 1,877,269	$ 1,887,009	$ 1,887,271	$ 1,887,271	$ 1,887,271				
				% E	0.527%	0.528%	0.577%	0.580%	0.580%	0.580%				
TRANSPORTES	$8,228,340	$0	$0	% P	5.116%	5.229%	5.960%	5.961%	5.961%	6.131%	6.131%	6.133%	6.14%	6.14%
	$24,963,513	$0	$20,082,876	$ P	$ 18,200,550	$ 18,600,550	$ 19,586,886	$ 19,366,975	$ 19,586,998	$ 19,944,355	$ 19,955,211	$ 19,950,415	$ 19,957,355	$ 19,968,607
				$ E	$ 18,553,877	$ 19,233,550	$ 19,540,709	$ 19,596,825	$ 19,692,054	$ 20,082,876				
				% E	5.300%	5.407%	6.007%	6.024%	6.054%	6.174%				
NO PREVISTOS	$0	0.00%	0.00%	% P	0.000%	0.000%	0.000%	0.000%	0.000%	0.000%	0.000%	0.000%	0.000%	0.000%
	$0	0.00%	$0	$ P								$ -	$ -	$ -
				$ E										
				% E	0.000%	0.000%	0.000%	0.000%	0.000%	0.000%				
VALOR BÁSICO DE OBRA (A)	$355,735,438	100%	50%											
VALOR BÁSICO DE OBRA ACTUALIZADO (A')	$325,296,613	100%	$162,897,946											

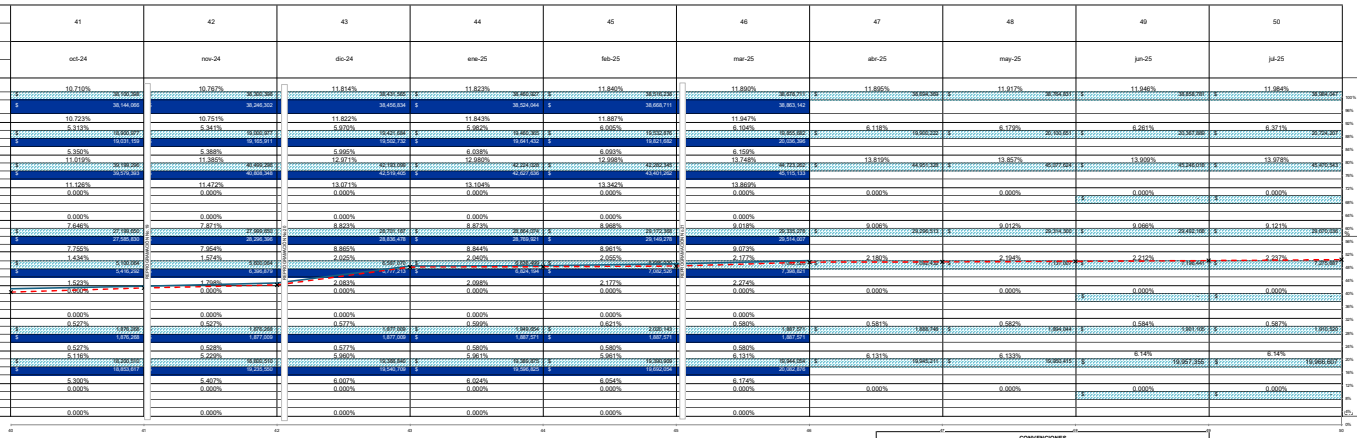

NOTAS SEGUIMIENTO AL PROGRAMA DE INVERSIONES:

1. Indicar los ítems de pago agrupados en cada GPP.
2. El Programa de Inversiones debe ser consistente con el Programa de Obra aprobado.
3. El porcentaje programado de cada GPP se calcula teniendo en cuenta la relación entre el valor de la GPP y el "Valor básico de obra programada".
4. El Programa de Inversiones se calcula considerando el Valor básico de la obra (sin incluir provisiones e IVA).
5. Para los contratos en los cuales se tengan considerados ítems de obra que no se puedan agrupar por GPP, se debe diligenciar el formato con los ítems de obra.

CONVENCIONES

TIPO DE DIBUJO	PROGRAMADO	EJECUTADO
BARRAS	$ Valor	$ Valor
CURVAS		

INVERSIÓN OBRA PROGRAMADA MES	%	1.28%	0.93%	1.45%	0.12%	0.19%	1.20%	0.08%	0.14%	0.24%	0.30%
	VALOR (Miles de Pesos)	$4,669,913	$3,300,000	$4,723,291	$384,968	$615,386	$3,906,276	$261,739	$470,049	$780,884	$981,890
INVERSIÓN OBRA PROGRAMADA ACUMULADA	%	41.77%	42.69%	48.14%	48.26%	48.45%	49.65%	49.73%	49.87%	50.11%	50.42%
	VALOR (Miles de Pesos)	$145,877,162	$151,877,162	$156,600,454	$156,985,422	$157,600,808	$161,507,084	$161,768,822	$162,238,872	$163,019,756	$164,001,646
INVERSIÓN OBRA EJECUTADA MES	%	0.79%	1.00%	1.07%	0.11%	0.56%	0.98%		0.00%	0.00%	0.00%
	VALOR (Miles de Pesos)	$2,817,462	$3,539,780	$3,483,966	$361,242	$1,831,461	$3,194,883		$0	$0	$0
INVERSIÓN OBRA EJECUTADA ACUMULADA	%	42.30%	43.30%	48.42%	48.53%	49.09%	50.08%		0.00%	0.00%	0.00%
	VALOR (Miles de Pesos)	$150,486,625	$154,026,394	$157,510,380	$157,871,622	$159,703,084	$162,897,946		$0	$0	$0

* Las provisiones y otros conceptos que se registren en el presente cuadro deben corresponder con los relacionados en la propuesta económica aprobada o modificación contractual.
Incluye IVA, debe sumar el valor total del contrato.

PROVISIONES Y OTROS CONCEPTOS*	VALOR INICIAL / VALOR ACTUALIZADO	VALOR EJECUTADO	% DE EJECUCIÓN
PROVISIÓN PARA AJUSTES , OBRAS COMPLEMENTARIAS Y/O ADICIONALES	$ 27,957,104.34	$ 36,583,319.87	27.411%
	$ 133,464,020.48		
PROVISIÓN PARA JORNADAS DE TRABAJO 24 HORAS DIARIAS 7 DIAS DE LA SEMANA	$ 1,200,000.00	$ -	0.000%
	$ 1,200,000.00		
VALOR IVA (OBRA) (19% SOBRE UTILIDAD OBRA)	$ 1,125,070.51	$ 583,099.09	43.369%
	$ 1,344,500.31		
REVISIÓN, AJUSTE Y/O ACTUALIZACIÓN Y/O MODIFICACIÓN Y/O COMPLEMENTACIÓN DE LOS ESTUDIOS Y DISEÑOS Y/O ELABORACION DEL CÁLCULO DE LA ESTRUCTURA DEL PAVIMENTO Y/O CÁLCULOS ESTRUCTURALES Y/O DE OBRAS REQUERIDAS PARA GARANTIZAR LA ESTABILIDAD DE LA INFRAESTRUCTURA VIAL	$ 2,640,000.00	$ 2,302,351.31	87.210%
	$ 2,640,000.00		
IVA - REVISIÓN, AJUSTE Y/O ACTUALIZACIÓN Y/O MODIFICACIÓN Y/O COMPLEMENTACIÓN DE LOS ESTUDIOS Y DISEÑOS Y/O ELABORACION DEL CÁLCULO DE LA ESTRUCTURA DEL PAVIMENTO Y/O CÁLCULOS ESTRUCTURALES Y/O DE OBRAS REQUERIDAS PARA GARANTIZAR LA ESTABILIDAD DE LA INFRAESTRUCTURA VIAL	$ 501,600.00	$ 437,446.75	87.210%
	$ 501,600.00		
GESTIÓN SOCIAL, PREDIAL Y AMBIENTAL SOSTENIBLE (incluye PMA Licencia ambiental e IVA(19%)	$ -	$ 426,927.28	9.086%
	$ 4,698,521.78		
PROVISION PARA IMPLEMENTACIÓN DEL PROTOCOLO DE BIOSEGURIDAD POR COVID-19 (INCLUYE IVA)	$ -	$ 81,116.18	9.086%
	$ 892,719.14		
GESTIÓN SOCIAL, PREDIAL Y AMBIENTAL SOSTENIBLE (incluye PMA Licencia ambiental e IVA(19%)	$ 75,778,877.77	$ 6,714,984.78	12.473%
	$ 53,827,286.18		
PROVISION PARA IMPLEMENTACIÓN DEL PROTOCOLO DE BIOSEGURIDAD POR COVID-19 (INCLUYE IVA)	$ 350,000.00	$ 2,880.77	100.000%
	$ 2,880.77		
VALOR TOTAL PROVISIONES Y OTROS CONCEPTOS (B)	$ 109,552,652.62	$ 47,132,126.02	23.736%
VALOR TOTAL PROVISIONES Y OTROS CONCEPTOS ACTUALIZADAS (B')	$ 198,571,528.67		
VALOR ACUMULADO DEL CONTRATO C=(A+B)	**$ 465,288,090.48**	**$ 210,030,072.18**	
VALOR ACUMULADO ACTUALIZADO DEL CONTRATO C'=(A'+B')	**$ 523,868,141.55**		

NOTA:

La información consignada en el presente documento es responsabilidad exclusiva del Contratista de Obra y de la Interventoría, debe corresponder con el Programa de Inversiones, Programa de Obra y el Acta de Recibo Parcial de Obra y reflejar la realidad de la ejecución del contrato.

OBSERVACIONES:

MARIO ALBERTO HUERTAS COTES
Firmado digitalmente por MARIO ALBERTO HUERTAS COTES
Fecha: 2025.04.09 16:53:33 -05'00'

Aprueba Firma:
Nombre: MARIO ALBERTO HUERTAS COTES
Representante legal o apoderado del Contratista
Matrícula Profesional No.: 14502 CND

Aprueba Firma:
Nombre: LUIS ANTONIO RUEDA RUEDA
Representante legal o apoderado del Interventor
Matrícula Profesional No.: 68202-16935 STDER

Original: Anexo para el pago de la cuenta. (Subdirección Financiera).
Copias: Unidad Ejecutora, Contratista, Interventor y Dirección Territorial.

INSTITUTO NACIONAL DE VIAS
PROCESO MISIONAL EJECUCIÓN DE PROYECTOS DE INFRAESTRUCTURA DE TRANSPORTE
MANUAL DE INTERVENTORÍA OBRA PÚBLICA
SEGUIMIENTO AL PROGRAMA DE INVERSIONES

CÓDIGO	MEPI-MNT-IN-6-FR-2
VERSIÓN	1
PÁGINA	6 de 12
FECHA	08/04/2025 (Día / Mes / Año)

UNIDAD EJECUTORA: Subdirección de Modernización de Carreteras Nacionales - Grupo Oriente

DIRECCIÓN TERRITORIAL: CUNDINAMARCA

ACTA DE RECIBO PARCIAL DE OBRA No. 46 **DE** MARZO 2025 (Indicar mes y año)

SEGUIMIENTO No. 46 (La numeración debe ser consecutiva y corresponder al número del Acta de recibo parcial de obra)

VALOR BÁSICO ACTA RECIBO PARCIAL DE OBRA: $ 3,194,862,583.00

CONTRATO No: 989 DE 2021

OBJETO:
MEJORAMIENTO MEDIANTE LA CONSTRUCCIÓN Y MANTENIMIENTO, GESTION PREDIAL, SOCIAL Y AMBIENTAL SOSTENIBLE DE LA RUTA DE LOS COMUNEROS (ZIPAQUIRÁ -BARBOSA -BUCARAMANGA; GIRÓN -PIEDECUESTA) EN LOS DEPARTAMENTOS DE CUNDINAMARCA, BOYACÁ Y SANTANDER, EN MARCO DE LA REACTIVACIÓN ECONÓMICA MEDIANTE EL PROGRAMA DE OBRA PÚBLICA "VÍAS PARA LA LEGALIDAD Y LA REACTIVACIÓN VISIÓN 2030"MODULO 1.

CONTRATISTA: CONSORCIO VIAL MHC 063

CONTRATO DE INTERVENTORÍA No.: 971- 2021 **INTERVENTOR:** CONSORCIO ICEACSA-TPF

PLAZO INICIAL:	114 MESES (En meses según contrato principal)	PLAZO ACUMULADO:	112 MESES (En meses según las prórrogas sin suspensiones)
FECHA DE INICIO DEL CONTRATO:	21/06/2021 (Indique día/mes/año)	FECHA DE VENCIMIENTO ACTUAL:	31/08/2030 (Incluidas las suspensiones, indique día/mes/año)
FECHA DE SUSPENSIÓN	N/A (Indique la suspensión que corresponda con el periodo del acta)	FECHA DE REANUDACIÓN	(Indique día/mes/año)
VALOR INICIAL (incluido IVA) **(A)**:	$ 465,288,090,475.00 (Según contrato principal)	VALOR ADICIONES (incluido IVA) **(B)**:	$ 58,580,051,078.00
VALOR ACUMULADO (incluido IVA) **(C=A+B)**:	$ 523,868,141,553.00		

GRANDES PARTIDAS DE PAGO (GPP)	(VALOR INICIAL OBRA PROGRAMADA) Miles de pesos	(%) OBRA PROGRAMADA)	(%) EJECUTADO / VALOR TOTAL OBRA PROGRAMADA	% Programado / $ Valor Programado / $ Valor Ejecutado / % Ejecutado	51	52	53	54	55	56	57	58	59	60
	VALOR ACTUALIZADO OBRA PROGRAMADA Miles de pesos	(%) ACTUALIZADO OBRA PROGRAMADA	VALOR OBRA EJECUTADA ACUMULADA Miles de pesos		ago-25	sep-25	oct-25	nov-25	dic-25	ene-26	feb-26	mar-26	abr-26	may-26
EXPLANACIONES	$21,515,584	6.05%	11.95%	% P	12.027%	12.076%	12.172%	12.268%	12.378%	12.487%	12.596%	12.705%	12.814%	12.923%
	$81,370,952	25.01%	$38,863,142	$ P	$ 39,104,977	$ 39,261,893	$ 39,584,716	$ 39,907,663	$ 40,263,816	$ 40,615,106	$ 40,970,396	$ 41,327,989	$ 41,687,778	$ 42,047,568
				$ E										
				% E										
BASES, SUBBASES Y AFIRMADOS	$46,601,026	13.10%	6.16%	% P	6.494%	6.631%	6.883%	7.156%	7.450%	7.593%	7.556%	7.669%	7.662%	7.715%
	$44,870,889	13.79%	$20,036,396	$ P	$ 21,105,065	$ 21,570,462	$ 22,386,654	$ 23,271,662	$ 24,235,397	$ 24,697,950	$ 24,580,300	$ 24,752,857	$ 24,925,015	$ 25,097,364
				$ E										
				% E										
PAVIMENTOS ASFALTICOS	$50,804,620	14.28%	13.87%	% P	14.056%	14.275%	14.556%	14.838%	15.332%	15.403%	16.473%	16.544%	15.614%	15.685%
	$75,119,763	23.09%	$45,115,133	$ P	$ 45,693,100	$ 46,404,606	$ 47,301,855	$ 48,208,710	$ 49,813,405	$ 50,039,988	$ 53,504,261	$ 53,563,604	$ 50,750,946	$ 50,922,406
				$ E										
				% E										
PAVIMENTOS DE CONCRETO	$780,270	0.22%	0.00%	% P	0.000%	0.000%	0.000%	0.000%	0.000%	0.000%	0.000%	0.000%	0.000%	0.000%
	$0	0.00%	$0	$ P										
				$ E										
				% E										
ESTRUCTURA Y DRENAJES	$198,553,898	55.82%	9.07%	% P	10.260%	9.750%	9.750%	9.750%	10.012%	10.153%	10.295%	10.436%	10.577%	10.718%
	$86,081,526	26.46%	$29,514,007	$ P	$ 29,997,302	$ 29,053,777	$ 29,053,777	$ 29,053,777	$ 29,827,056	$ 30,274,392	$ 30,695,781	$ 31,117,170	$ 31,538,559	$ 31,959,948
				$ E										
				% E										
SEÑALIZACIÓN Y SEGURIDAD	$5,732,587	1.61%	2.27%	% P	2.264%	2.294%	2.356%	2.416%	2.482%	2.488%	2.495%	2.501%	2.507%	2.514%
	$10,094,076	3.10%	$7,398,821	$ P	$ 7,384,938	$ 7,483,894	$ 7,683,508	$ 7,880,121	$ 8,097,099	$ 8,093,946	$ 8,116,796	$ 8,138,646	$ 8,160,496	$ 8,177,345
				$ E										
				% E										
OBRAS SUBTERRANEAS	$18,970,842	5.33%	0.00%	% P	0.000%	0.000%	0.000%	0.000%	0.000%	0.000%	0.000%	0.000%	0.000%	0.000%
	$0	0.00%	$0	$ P										
				$ E										
				% E										
OBRAS VARIAS	$4,548,271	1.28%	0.58%	% P	0.591%	0.594%	0.601%	0.609%	0.616%	0.618%	0.620%	0.622%	0.623%	0.625%
	$2,795,893	0.86%	$1,887,571	$ P	$ 1,901,172	$ 1,922,995	$ 1,965,418	$ 1,979,555	$ 2,065,256	$ 2,010,598	$ 2,016,877	$ 2,023,297	$ 2,029,576	$ 2,035,856
				$ E										
				% E										
TRANSPORTES	$8,228,340	$0	$0	% P	6.141%	6.145%	6.185%	6.225%	6.334%	6.344%	6.354%	6.363%	6.373%	6.383%
	$24,963,513	$0	$20,082,876	$ P	$ 20,501,016	$ 19,968,092	$ 20,116,434	$ 20,246,286	$ 20,644,004	$ 20,635,660	$ 20,666,397	$ 20,696,397	$ 20,726,465	$ 20,763,316
				$ E										
				% E										
NO PREVISTOS	$0	0.00%	0.00%	% P	0.000%	0.000%	0.000%	0.000%	0.000%	0.000%	0.000%	0.000%	0.000%	0.000%
	$0	0.00%	$0	$ P										
				$ E										
				% E										
VALOR BÁSICO DE OBRA (A)	$355,735,438	100%	50%											
VALOR BÁSICO DE OBRA ACTUALIZADO (A')	$325,296,613	100%	$162,897,946											

NOTAS SEGUIMIENTO AL PROGRAMA DE INVERSIONES:

1. Indicar los ítems de pago agrupados en cada GPP.
2. El Programa de Inversiones debe ser consistente con el Programa de Obra aprobado.
3. El porcentaje programado de cada GPP se calcula teniendo en cuenta la relación entre el valor de la GPP y el "Valor básico de obra programada".
4. El Programa de Inversiones se calcula considerando el Valor básico de la obra (sin incluir provisiones e IVA).
5. Para los contratos en los cuales se tengan considerados ítems de obra que no se puedan agrupar por GPP, se debe diligenciar el formato con los ítems de obra.

CONVENCIONES

TIPO DE DIBUJO	PROGRAMADO	EJECUTADO
BARRAS	Valor	$ Valor
CURVAS		

INVERSIÓN OBRA PROGRAMADA MES	%	0.33%	0.50%	0.84%	1.22%	1.30%	0.39%	0.39%	0.39%	0.39%
	VALOR (Miles de Pesos)	$1,682,393	$1,613,710	$2,748,529	$3,953,762	$4,225,591	$1,274,523	$1,274,523	$1,274,523	$1,274,522
INVERSIÓN OBRA PROGRAMADA ACUMULADA	%	50.79%	51.24%	52.08%	53.31%	54.60%	55.00%	55.39%	55.78%	56.17%
	VALOR (Miles de Pesos)	$165,084,039	$166,697,749	$169,446,278	$173,400,039	$177,625,631	$178,900,153	$180,174,676	$181,449,198	$182,723,721
INVERSIÓN OBRA EJECUTADA MES	%	0.00%	0.00%	0.00%	0.00%	0.00%	0.00%	0.00%	0.00%	0.00%
	VALOR (Miles de Pesos)	$0	$0	$0	$0	$0	$0	$0	$0	$0
INVERSIÓN OBRA EJECUTADA ACUMULADA	%	0.00%	0.00%	0.00%	0.00%	0.00%	0.00%	0.00%	0.00%	0.00%
	VALOR (Miles de Pesos)	$0	$0	$0	$0	$0	$0	$0	$0	$0

* Las provisiones y otros conceptos que se registren en el presente cuadro deben corresponder con los relacionados en la propuesta económica aprobada o modificación contractual.
Incluye IVA, debe sumar el valor total del contrato.

PROVISIONES Y OTROS CONCEPTOS*	VALOR INICIAL / VALOR ACTUALIZADO	VALOR EJECUTADO	% DE EJECUCIÓN
PROVISIÓN PARA AJUSTES , OBRAS COMPLEMENTARIAS Y/O ADICIONALES	$ 27,957,104.34 / $ 133,464,020.48	$ 36,583,319.87	27.41%
PROVISIÓN PARA JORNADAS DE TRABAJO 24 HORAS DIARIAS 7 DIAS DE LA SEMANA	$ 1,200,000.00 / $ 1,200,000.00	$ -	0.00%
VALOR IVA (OBRA) (19% SOBRE UTILIDAD OBRA)	$ 1,125,070.51 / $ 1,344,500.31	$ 583,099.09	43.37%
REVISIÓN, AJUSTE Y/O ACTUALIZACIÓN Y/O MODIFICACIÓN Y/O COMPLEMENTACIÓN DE LOS ESTUDIOS Y DISEÑOS Y/O ELABORACION DEL CÁLCULO DE LA ESTRUCTURA DEL PAVIMENTO Y/O CÁLCULOS ESTRUCTURALES Y/O DE OBRAS REQUERIDAS PARA GARANTIZAR LA ESTABILIDAD DE LA INFRAESTRUCTURA VIAL	$ 2,640,000.00 / $ 2,640,000.00	$ 2,302,351.31	87.21%
IVA - REVISIÓN, AJUSTE Y/O ACTUALIZACIÓN Y/O MODIFICACIÓN Y/O COMPLEMENTACIÓN DE LOS ESTUDIOS Y DISEÑOS Y/O ELABORACION DEL CÁLCULO DE LA ESTRUCTURA DEL PAVIMENTO Y/O CÁLCULOS ESTRUCTURALES Y/O DE OBRAS REQUERIDAS PARA GARANTIZAR LA ESTABILIDAD DE LA INFRAESTRUCTURA VIAL	$ 501,600.00 / $ 501,600.00	$ 437,446.75	87.21%
GESTIÓN SOCIAL, PREDIAL Y AMBIENTAL SOSTENIBLE (incluye PMA Licencia ambiental e IVA19%)	$ - / $ 4,698,521.78	$ 426,927.28	9.086%
PROVISION PARA IMPLEMENTACIÓN DEL PROTOCOLO DE BIOSEGURIDAD POR COVID-19 (INCLUYE IVA)	$ - / $ 892,719.14	$ 81,116.18	9.09%
GESTIÓN SOCIAL, PREDIAL Y AMBIENTAL SOSTENIBLE (incluye PMA Licencia ambiental e IVA19%)	$ 75,778,877.77 / $ 53,827,286.18	$ 6,714,984.78	12.475%
PROVISION PARA IMPLEMENTACIÓN DEL PROTOCOLO DE BIOSEGURIDAD POR COVID-19 (INCLUYE IVA)	$ 350,000.00 / $ 2,880.77	$ 2,880.77	100.00%
VALOR TOTAL PROVISIONES Y OTROS CONCEPTOS (B)	$ 109,552,652.62	$ 47,132,126.02	23.74%
VALOR TOTAL PROVISIONES Y OTROS CONCEPTOS ACTUALIZADAS (B')	$ 198,571,528.67		
VALOR ACUMULADO DEL CONTRATO C=(A+B)	**$ 465,288,090.48**	**$ 210,030,072.18**	
VALOR ACUMULADO ACTUALIZADO DEL CONTRATO C'=(A'+B')	**$ 523,868,141.55**		

NOTA:
La información consignada en el presente documento es responsabilidad exclusiva del Contratista de Obra y de la Interventoría, debe corresponder con el Programa de Inversiones, Programa de Obra y el Acta de Recibo Parcial de Obra y reflejar la realidad de la ejecución del contrato.

OBSERVACIONES:

MARIO ALBERTO HUERTAS COTES
Firmado digitalmente por MARIO ALBERTO HUERTAS COTES
Fecha: 2025.04.09 16:53:42 -05'00'

Aprueba Firma:
Nombre: MARIO ALBERTO HUERTAS COTES
Representante legal o apoderado del Contratista
Matrícula Profesional No.: 14502 CND

Aprueba Firma:
Nombre: LUIS ANTONIO RUEDA RUEDA
Representante legal o apoderado del Interventor
Matrícula Profesional No.: 68202-16905 STDER

Original: Anexo para el pago de la cuenta. (Subdirección Financiera).
Copias: Unidad Ejecutora, Contratista, Interventor y Dirección Territorial.

INSTITUTO NACIONAL DE VÍAS
PROCESO MISIONAL EJECUCIÓN DE PROYECTOS DE INFRAESTRUCTURA DE TRANSPORTE
MANUAL DE INTERVENTORÍA OBRA PÚBLICA
SEGUIMIENTO AL PROGRAMA DE INVERSIONES

CÓDIGO	MEPI-MNI-IN-6-FR-2
VERSIÓN	1
PÁGINA	7 de 10
FECHA	08/04/2025 (Día / Mes / Año)

UNIDAD EJECUTORA: Subdirección de Modernización de Carreteras Nacionales - Grupo Oriente

DIRECCIÓN TERRITORIAL: CUNDINAMARCA

ACTA DE RECIBO PARCIAL DE OBRA No. 46 **DE** MARZO 2025 (Indicar mes y año)

SEGUIMIENTO No. 46 (La numeración debe ser consecutiva y corresponder al número del Acta de recibo parcial de obra)

VALOR BÁSICO ACTA RECIBO PARCIAL DE OBRA: $ 3,194,862,583.00

CONTRATO No: 980 DE 2021

OBJETO:
MEJORAMIENTO MEDIANTE LA CONSTRUCCIÓN Y MANTENIMIENTO, GESTION PREDIAL, SOCIAL Y AMBIENTAL SOSTENIBLE DE LA RUTA DE LOS COMUNEROS (ZIPAQUIRÁ -BARBOSA -BUCARAMANGA; GIRÓN -PIEDECUESTA) EN LOS DEPARTAMENTOS DE CUNDINAMARCA, BOYACÁ Y SANTANDER, EN MARCO DE LA REACTIVACIÓN ECONÓMICA,MEDIANTE EL PROGRAMA DE OBRA PUBLICA "VÍAS PARA LA LEGALIDAD Y LA REACTIVACIÓN VISIÓN 2030"MÓDULO 1.

CONTRATISTA: CONSORCIO VIAL MHC 063

CONTRATO DE INTERVENTORÍA No.: 971- 2021 **INTERVENTOR:** CONSORCIO ICEACSA-TPF

PLAZO INICIAL: 114 MESES (En meses según contrato principal)

PLAZO ACUMULADO: 112 MESES (En meses según las prórrogas sin suspensiones)

FECHA DE INICIO DEL CONTRATO: 21/08/2021 (Indique día/mes/año)

FECHA DE VENCIMIENTO ACTUAL: 31/08/2030 (Incluidas las suspensiones, indique día/mes/año)

FECHA DE SUSPENSIÓN: N/A (Indique la suspensión que corresponda con el periodo del acta)

FECHA DE REANUDACIÓN: (Indique día/mes/año)

VALOR INICIAL (incluido IVA) **(A):** $ 465,288,090,475.00 (Según contrato principal)

VALOR ADICIONES (incluido IVA) **(B):** $ 58,580,051,078.00

VALOR ACUMULADO (incluido IVA) **(C=A+B):** $ 523,868,141,553.00

GRANDES PARTIDAS DE PAGO (GPP)	(VALOR INICIAL OBRA PROGRAMADA) Miles de pesos	((%) OBRA PROGRAMADA)	(%) EJECUTADO / VALOR TOTAL OBRA PROGRAMADA	% Programado / $ Valor Programado / $ Valor Ejecutado / % Ejecutado	61	62	63	64	65	66	67	68	69	70
	VALOR ACTUALIZADO OBRA PROGRAMADA Miles de pesos	(%) ACTUALIZADO OBRA PROGRAMADA	VALOR OBRA EJECUTADA ACUMULADA Miles de pesos		jun-26	jul-26	ago-26	sep-26	oct-26	nov-26	dic-26	ene-27	feb-27	mar-27
EXPLANACIONES	$21,515,584	6.05%	11.95%	% P	13.032%	13.141%	13.250%	13.359%	13.904%	14.450%	14.995%	15.113%	15.231%	15.349%
	$81,370,952	25.01%	$38,863,142	$ P	$ 42,592,380	$ 42,797,150	$ 43,138,387	$ 43,503,666	$ 45,453,031	$ 47,402,855	$ 49,352,219	$ 49,762,132	$ 50,171,746	$ 50,581,707
				$ E										
				% E										
BASES, SUBBASES Y AFIRMADOS	$46,601,026	13.10%	6.16%	% P	7.788%	7.821%	7.874%	7.927%	8.192%	8.457%	8.722%	8.779%	8.836%	8.894%
	$44,870,889	13.79%	$20,036,396	$ P	$ 25,356,707	$ 25,462,076	$ 26,511,285	$ 26,561,711	$ 26,142,135	$ 25,994,500	$ 31,056,924	$ 31,260,877	$ 31,534,417	$ 31,036,765
				$ E										
				% E										
PAVIMENTOS ASFALTICOS	$50,804,620	14.28%	13.87%	% P	15.755%	15.826%	15.896%	15.967%	16.320%	16.672%	17.025%	17.101%	17.177%	17.253%
	$75,119,763	23.09%	$45,115,133	$ P	$ 51,311,806	$ 51,540,225	$ 51,767,281	$ 51,994,337	$ 53,123,497	$ 54,252,656	$ 55,381,816	$ 55,628,239	$ 55,874,662	$ 56,121,085
				$ E										
				% E										
PAVIMENTOS DE CONCRETO	$780,270	0.22%	0.00%	% P	0.000%	0.000%	0.000%	0.000%	0.000%	0.000%	0.000%	0.000%	0.000%	0.000%
	$0	0.00%	$0	$ P										
				$ E										
				% E										
ESTRUCTURA Y DRENAJES	$198,553,898	55.82%	9.07%	% P	10.560%	11.061%	11.562%	12.064%	11.990%	12.696%	13.403%	13.556%	13.708%	13.861%
	$86,081,526	26.46%	$29,514,007	$ P	$ 34,396,747	$ 35,795,743	$ 37,194,740	$ 38,638,566	$ 42,652,239	$ 45,165,349	$ 47,678,459	$ 48,221,648	$ 48,765,137	$ 49,308,627
				$ E										
				% E										
SEÑALIZACIÓN Y SEGURIDAD	$5,732,587	1.61%	2.27%	% P	2.520%	2.527%	2.533%	2.539%	2.572%	2.604%	2.636%	2.643%	2.649%	2.656%
	$10,094,076	3.10%	$7,398,821	$ P	$ 8,196,200	$ 8,219,094	$ 8,242,000	$ 8,263,737	$ 8,147,795	$ 8,265,788	$ 8,383,779	$ 8,409,427	$ 8,435,077	$ 8,460,726
				$ E										
				% E										
OBRAS SUBTERRANEAS	$18,970,842	5.33%	0.00%	% P	0.000%	0.000%	0.000%	0.000%	0.000%	0.000%	0.000%	0.000%	0.000%	0.000%
	$0	0.00%	$0	$ P										
				$ E										
				% E										
OBRAS VARIAS	$4,548,271	1.28%	0.58%	% P	0.627%	0.629%	0.630%	0.632%	0.641%	0.650%	0.658%	0.660%	0.662%	0.664%
	$2,795,893	0.86%	$1,887,571	$ P	$ 2,039,036	$ 2,045,515	$ 2,052,000	$ 2,058,484	$ 2,079,650	$ 2,100,815	$ 2,121,981	$ 2,127,373	$ 2,132,765	$ 2,138,157
				$ E										
				% E										
TRANSPORTES	$8,228,940	$0	$0	% P	8.393%	8.402%	8.412%	8.422%	8.471%	8.520%	8.569%	8.580%	8.590%	8.601%
	$24,963,513	$0	$20,082,876	$ P	$ 27,295,172	$ 27,327,551	$ 27,359,930	$ 27,392,309	$ 27,551,746	$ 27,711,183	$ 27,870,620	$ 27,905,602	$ 27,940,584	$ 27,975,566
				$ E										
				% E										
NO PREVISTOS	$0	0.00%	0.00%	% P	0.000%	0.000%	0.000%	0.000%	0.000%	0.000%	0.000%	0.000%	0.000%	0.000%
	$0	0.00%	$0	$ P										
				$ E										
				% E										
VALOR BÁSICO DE OBRA (A)	$355,735,438	100%	50%											
VALOR BÁSICO DE OBRA ACTUALIZADO (A')	$325,296,613	$1	$162,897,946											

% 100% 90% 80% 70% 60% 50% 40% 30% 20% 10% 0% 23.7%

NOTAS SEGUIMIENTO AL PROGRAMA DE INVERSIONES:

1. Indicar los ítems de pago agrupados en cada GPP.
2. El Programa de Inversiones debe ser consistente con el Programa de Obra aprobado.
3. El porcentaje programado de cada GPP se calcula teniendo en cuenta la relación entre el valor de la GPP y el "Valor básico de obra programada".
4. El Programa de Inversiones se calcula considerando el Valor básico de la obra (sin incluir provisiones e IVA).
5. Para los contratos en los cuales se tengan considerados ítems de obra que no se puedan agrupar por GPP, se debe diligenciar el formato con los ítems de obra.

CONVENCIONES

TIPO DE DIBUJO	PROGRAMADO	EJECUTADO
BARRAS	$ Valor	$ Valor
CURVAS		

INVERSIÓN OBRA PROGRAMADA MES	%	0.39%	0.39%	0.39%	0.39%	1.96%	1.96%	1.96%	0.42%	0.42%	0.42%
	VALOR (Miles de Pesos)	$1,274,523	$1,274,522	$1,274,523	$1,274,523	$6,372,612	$6,372,612	$6,372,613	$1,377,748	$1,377,748	$1,377,748
INVERSIÓN OBRA PROGRAMADA ACUMULADA	%	56.96%	57.35%	57.74%	58.13%	60.09%	62.05%	64.01%	64.43%	64.85%	65.28%
	VALOR (Miles de Pesos)	$185,272,766	$186,547,288	$187,821,811	$189,096,333	$195,468,946	$201,841,558	$208,214,171	$209,591,919	$210,969,668	$212,347,416
INVERSIÓN OBRA EJECUTADA MES	%	0.00%	0.00%	0.00%	0.00%	0.00%	0.00%	0.00%	0.00%	0.00%	0.00%
	VALOR (Miles de Pesos)	$0	$0	$0	$0	$0	$0	$0	$0	$0	$0
INVERSIÓN OBRA EJECUTADA ACUMULADA	%	0.00%	0.00%	0.00%	0.00%	0.00%	0.00%	0.00%	0.00%	0.00%	0.00%
	VALOR (Miles de Pesos)	$0	$0	$0	$0	$0	$0	$0	$0	$0	$0

* Las provisiones y otros conceptos que se registren en el presente cuadro deben corresponder con los relacionados en la propuesta económica aprobada o modificación contractual.
Incluye IVA, debe sumar el valor total del contrato.

PROVISIONES Y OTROS CONCEPTOS*	VALOR INICIAL / VALOR ACTUALIZADO	VALOR EJECUTADO	% DE EJECUCIÓN
PROVISIÓN PARA AJUSTES, OBRAS COMPLEMENTARIAS Y/O ADICIONALES	$ 27,957,104.34 / $ 133,464,020.48	$ 36,583,319.87	27.41%
PROVISIÓN PARA JORNADAS DE TRABAJO 24 HORAS DIARIAS 7 DIAS DE LA SEMANA	$ 1,200,000.00 / $ 1,200,000.00	$ -	0.00%
VALOR IVA (OBRA) (-)SIN-SOBRE UTILIDAD OBRA)	$ 1,125,070.51 / $ 1,344,500.31	$ 583,099.09	43.37%
REVISIÓN, AJUSTE Y/O ACTUALIZACIÓN Y/O MODIFICACIÓN Y/O COMPLEMENTACIÓN DE LOS ESTUDIOS Y DISEÑOS Y/O ELABORACION DEL CÁLCULO DE LA ESTRUCTURA DEL PAVIMENTO Y/O CÁLCULOS ESTRUCTURALES Y/O DE OBRAS REQUERIDAS PARA GARANTIZAR LA ESTABILIDAD DE LA INFRAESTRUCTURA VIAL	$ 2,640,000.00 / $ 2,640,000.00	$ 2,302,351.31	87.21%
IVA - REVISIÓN, AJUSTE Y/O ACTUALIZACIÓN Y/O MODIFICACIÓN Y/O COMPLEMENTACIÓN DE LOS ESTUDIOS Y DISEÑOS Y/O ELABORACION DEL CÁLCULO DE LA ESTRUCTURA DEL PAVIMENTO Y/O CÁLCULOS ESTRUCTURALES Y/O DE OBRAS REQUERIDAS PARA GARANTIZAR LA ESTABILIDAD DE LA INFRAESTRUCTURA VIAL	$ 501,600.00 / $ 501,600.00	$ 437,446.75	87.21%
GESTIÓN SOCIAL, PREDIAL Y AMBIENTAL SOSTENIBLE (incluye PMA Licencia ambiental e IVA19%)	$ - / $ 4,698,521.78	$ 426,927.28	9.086%
PROVISION PARA IMPLEMENTACIÓN DEL PROTOCOLO DE BIOSEGURIDAD POR COVID-19 (INCLUYE IVA)	$ - / $ 892,719.14	$ 81,116.18	9.09%
GESTIÓN SOCIAL, PREDIAL Y AMBIENTAL SOSTENIBLE (incluye PMA Licencia ambiental e IVA19%)	$ 75,778,877.77 / $ 53,827,286.18	$ 6,714,384.78	12.473%
PROVISION PARA IMPLEMENTACIÓN DEL PROTOCOLO DE BIOSEGURIDAD POR COVID-19 (INCLUYE IVA)	$ 350,000.00 / $ 2,880.77	$ 2,880.77	100.00%
VALOR TOTAL PROVISIONES Y OTROS CONCEPTOS (B)	$ 109,552,652.62	$ 47,132,126.02	23.74%
VALOR TOTAL PROVISIONES Y OTROS CONCEPTOS ACTUALIZADAS (B')	$ 198,571,528.67		
VALOR ACUMULADO DEL CONTRATO C=(A+B)	**$ 465,288,090.48**	**$ 210,030,072.18**	
VALOR ACUMULADO ACTUALIZADO DEL CONTRATO C'=(A'+B')	**$ 523,868,141.55**		

NOTA:
La información consignada en el presente documento es responsabilidad exclusiva del Contratista de Obra y de la Interventoría, debe corresponder con el Programa de Inversiones, Programa de Obra y el Acta de Recibo Parcial de Obra y reflejar la realidad de la ejecución del contrato.

OBSERVACIONES:

MARIO ALBERTO HUERTAS COTES
Firmado digitalmente por MARIO ALBERTO HUERTAS COTES
Fecha: 2025.04.09 16:53:49 -05'00'

Aprueba Firma:
Nombre: MARIO ALBERTO HUERTAS COTES
Representante legal o apoderado del Contratista
Matrícula Profesional No.: 14502 CND

Aprueba Firma:
Nombre: LUIS ANTONIO RUEDA RUEDA
Representante legal o apoderado del Interventor
Matrícula Profesional No.: 68202-16565 STDER

Original: Anexo para el pago de la cuenta. (Subdirección Financiera).
Copias: Unidad Ejecutora, Contratista, Interventor y Dirección Territorial.

INSTITUTO NACIONAL DE VIAS
PROCESO MISIONAL EJECUCIÓN DE PROYECTOS DE INFRAESTRUCTURA DE TRANSPORTE
MANUAL DE INTERVENTORÍA OBRA PÚBLICA
SEGUIMIENTO AL PROGRAMA DE INVERSIONES

CÓDIGO	MEPI-MINT-IN-6-FR-2
VERSIÓN	1
PÁGINA	8 de 12
FECHA	08/04/2025 (Día / Mes / Año)

UNIDAD EJECUTORA: Subdirección de Modernización de Carreteras Nacionales - Grupo Oriente

DIRECCIÓN TERRITORIAL: CUNDINAMARCA

ACTA DE RECIBO PARCIAL DE OBRA No. 46 **DE** MARZO 2025 (Indicar mes y año)

SEGUIMIENTO No. 46 (La numeración debe ser consecutiva y corresponder al número del Acta de recibo parcial de obra)

VALOR BÁSICO ACTA RECIBO PARCIAL DE OBRA: $ 3,194,862,583.00

CONTRATO No: 989 DE 2021

OBJETO: MEJORAMIENTO MEDIANTE LA CONSTRUCCIÓN Y MANTENIMIENTO, GESTION PREDIAL, SOCIAL Y AMBIENTAL SOSTENIBLE DE LA RUTA DE LOS COMUNEROS (ZIPAQUIRÁ -BARBOSA -BUCARAMANGA; GIRÓN -PIEDECUESTA) EN LOS DEPARTAMENTOS DE CUNDINAMARCA, BOYACÁ Y SANTANDER, EN MARCO DE LA REACTIVACIÓN ECONÓMICA,MEDIANTE EL PROGRAMA DE OBRA PÚBLICA "VÍAS PARA LA LEGALIDAD Y LA REACTIVACIÓN VISIÓN 2030"MÓDULO 1.

CONTRATISTA: CONSORCIO VIAL MHC 063

CONTRATO DE INTERVENTORÍA No.: 971- 2021 **INTERVENTOR:** CONSORCIO ICEACSA-TPF

PLAZO INICIAL: 114 MESES (En meses según contrato principal)

PLAZO ACUMULADO: 112 MESES (En meses según las prórrogas sin suspensiones)

FECHA DE INICIO DEL CONTRATO: 21/08/2021 (Indique día/mes/año)

FECHA DE VENCIMIENTO ACTUAL: 31/08/2030 (Incluidas las suspensiones, indique día/mes/año)

FECHA DE SUSPENSIÓN: N/A (Indique la suspensión que corresponda con el periodo del acta)

FECHA DE REANUDACIÓN: (Indique día/mes/año)

VALOR INICIAL (incluido IVA) **(A):** $ 465,288,090,475.00 (Según contrato principal)

VALOR ADICIONES (incluido IVA) **(B):** $ 58,580,051,078.00

VALOR ACUMULADO (incluido IVA) **(C=A+B):** $ 523,868,141,553.00

GRANDES PARTIDAS DE PAGO (GPP)	(VALOR INICIAL OBRA PROGRAMADA) Miles de pesos / VALOR ACTUALIZADO OBRA PROGRAMADA Miles de pesos	(%) OBRA PROGRAMADA) / (%) ACTUALIZADO OBRA PROGRAMADA	(%) EJECUTADO / VALOR TOTAL OBRA PROGRAMADA / VALOR OBRA EJECUTADA ACUMULADA Miles de pesos	% Programado / $ Valor Programado / $ Valor Ejecutado / % Ejecutado	71 abr-27	72 may-27	73 jun-27	74 jul-27	75 ago-27	76 sep-27	77 oct-27	78 nov-27	79 dic-27	80 ene-28	%
EXPLANACIONES	$21,515,584	6.05%	11.95%	% P	15.467%	15.586%	15.703%	15.820%	15.938%	16.056%	16.686%	17.314%	17.943%	18.056%	100%
	$81,370,952	25.01%	$38,863,142	$ P	$ 55,000,000	$ 55,435,000	$ 51,870,756	$ 51,463,267	$ 51,946,787	$ 52,230,312	$ 54,275,796	$ 56,321,349	$ 58,366,777	$ 58,756,960	100%
	$44,870,889	13.79%	$20,036,396	$ E											100%
				% E											100%
BASES, SUBBASES Y AFIRMADOS	$46,601,026	13.10%	6.16%	% P	8.951%	9.098%	9.066%	9.122%	9.180%	9.232%	9.543%	9.848%	10.154%	10.209%	100%
	$86,081,526	26.46%	$29,514,007	$ P	$ 31,861,000	$ 32,345,000	$ 29,960,953	$ 29,576,288	$ 29,962,574	$ 29,962,574	$ 31,042,500	$ 32,038,225	$ 33,059,882	$ 33,209,296	100%
	$5,732,587	1.61%	2.27%	$ E											100%
				% E											100%
SEÑALIZACIÓN Y SEGURIDAD	$10,094,076	3.10%	$7,398,821	% P	17.330%	17.496%	17.482%	17.568%	17.635%	17.711%	18.117%	18.524%	18.930%	19.004%	100%
	$75,119,763	23.09%	$45,115,133	$ P	$ 61,647,235	$ 61,918,970	$ 56,895,134	$ 57,178,056	$ 57,464,610	$ 57,810,693	$ 59,935,190	$ 62,057,864	$ 64,180,706	$ 64,438,184	100%
	$780,270	0.22%	0.00%	$ E											100%
				% E											100%
PAVIMENTOS DE CONCRETO	$0	0.00%	$0	% P	0.000%	0.000%	0.000%	0.000%	0.000%	0.000%	0.000%	0.000%	0.000%	0.000%	100%
				$ P											100%
				$ E											100%
				% E											100%
ESTRUCTURA Y DRENAJES	$198,553,898	55.82%	9.07%	% P	14.014%	14.196%	14.319%	14.472%	14.625%	14.777%	15.592%	16.406%	17.221%	17.368%	100%
	$86,081,526	26.46%	$29,514,007	$ P	$ 49,801,704	$ 50,395,080	$ 49,079,861	$ 47,076,627	$ 47,373,441	$ 48,070,261	$ 50,118,000	$ 51,260,674	$ 52,810,280	$ 50,497,584	100%
	$5,732,587	1.61%	2.27%	$ E											100%
				% E											100%
SEÑALIZACIÓN Y SEGURIDAD	$10,094,076	3.10%	$7,398,821	% P	2.663%	2.670%	2.677%	2.684%	2.691%	2.698%	2.735%	2.772%	2.809%	2.816%	100%
	$10,094,076	3.10%	$7,398,821	$ P	$ 9,470,359	$ 9,495,038	$ 9,708,773	$ 9,731,359	$ 9,753,884	$ 9,776,394	$ 9,898,670	$ 10,020,825	$ 10,137,040	$ 9,756,781	100%
	$18,970,842	5.33%	0.00%	$ E											100%
				% E											100%
OBRAS SUBTERRANEAS	$0	0.00%	$0	% P	0.000%	0.000%	0.000%	0.000%	0.000%	0.000%	0.000%	0.000%	0.000%	0.000%	100%
				$ P											100%
				$ E											100%
				% E											100%
OBRAS VARIAS	$4,548,271	1.28%	0.58%	% P	0.668%	0.668%	0.670%	0.672%	0.673%	0.675%	0.685%	0.695%	0.706%	0.707%	100%
	$2,795,893	0.86%	$1,887,571	$ P	$ 2,368,607	$ 2,375,700	$ 2,776,407	$ 2,184,046	$ 2,165,886	$ 2,196,595	$ 2,229,570	$ 2,262,315	$ 2,295,060	$ 2,295,971	100%
	$8,228,340	$0	$0	$ E											100%
				% E											100%
TRANSPORTES	$24,963,513	$0	$20,082,876	% P	6.611%	6.622%	6.632%	6.643%	6.654%	6.664%	6.721%	6.777%	6.834%	6.844%	100%
				$ P	$ 23,518,585	$ 23,556,447	$ 23,575,267	$ 23,606,688	$ 23,644,134	$ 23,676,553	$ 23,862,296	$ 23,995,900	$ 24,229,585	$ 22,262,762	100%
	$0	0.00%	0.00%	$ E											100%
				% E											100%
NO PREVISTOS	$0	0.00%	0.00%	% P	0.000%	0.000%	0.000%	0.000%	0.000%	0.000%	0.000%	0.000%	0.000%	0.000%	100%
				$ P											100%
	$0	0.00%	$0	$ E											100%
				% E											100%
VALOR BÁSICO DE OBRA (A)	$355,735,438	100%	50%												
VALOR BÁSICO DE OBRA ACTUALIZADO (A')	$325,296,613	$1	$162,897,946												

NOTAS SEGUIMIENTO AL PROGRAMA DE INVERSIONES:

1. Indicar los ítems de pago agrupados en cada GPP.
2. El Programa de Inversiones debe ser consistente con el Programa de Obra aprobado.
3. El porcentaje programado de cada GPP se calcula teniendo en cuenta la relación entre el valor de la GPP y el "Valor básico de obra programada".
4. El Programa de Inversiones se calcula considerando el Valor básico de la obra (sin incluir provisiones e IVA).
5. Para los contratos en los cuales se tengan considerados ítems de obra que no se puedan agrupar por GPP, se debe diligenciar el formato con los ítems de obra.

CONVENCIONES

TIPO DE DIBUJO	PROGRAMADO	EJECUTADO
BARRAS	Valor	$ Valor
CURVAS		

INVERSIÓN OBRA PROGRAMADA MES	%	0.42%	0.42%	0.42%	0.42%	0.42%	0.42%	2.26%	2.26%	2.26%	0.41%
	VALOR (Miles de Pesos)	$1,377,748	$1,377,748	$1,377,748	$1,377,748	$1,377,748	$1,377,748	$7,347,991	$7,347,991	$7,347,991	$1,326,245
INVERSIÓN OBRA PROGRAMADA ACUMULADA	%	65.70%	66.13%	66.55%	66.97%	67.40%	67.82%	70.08%	72.34%	74.60%	75.00%
	VALOR (Miles de Pesos)	$215,728,165	$215,102,813	$216,480,561	$217,858,410	$219,236,158	$220,613,907	$227,961,898	$235,309,889	$242,657,881	$243,984,126
INVERSIÓN OBRA EJECUTADA MES	%	0.00%	0.00%	0.00%	0.00%	0.00%	0.00%	0.00%	0.00%	0.00%	0.00%
	VALOR (Miles de Pesos)	$0	$0	$0	$0	$0	$0	$0	$0	$0	$0
INVERSIÓN OBRA EJECUTADA ACUMULADA	%	0.00%	0.00%	0.00%	0.00%	0.00%	0.00%	0.00%	0.00%	0.00%	0.00%
	VALOR (Miles de Pesos)	$0	$0	$0	$0	$0	$0	$0	$0	$0	$0

* Las provisiones y otros conceptos que se registren en el presente cuadro deben corresponder con los relacionados en la propuesta económica aprobada o modificación contractual.
Incluye IVA, debe sumar el valor total del contrato.

PROVISIONES Y OTROS CONCEPTOS*	VALOR INICIAL / VALOR ACTUALIZADO	VALOR EJECUTADO	% DE EJECUCIÓN
PROVISIÓN PARA AJUSTES, OBRAS COMPLEMENTARIAS Y/O ADICIONALES	$ 27,957,104.34	$ 36,583,319.87	27.41%
	$ 133,464,020.48		
PROVISIÓN PARA JORNADAS DE TRABAJO 24 HORAS DIARIAS 7 DIAS DE LA SEMANA	$ 1,200,000.00	$ -	0.00%
	$ 1,200,000.00		
VALOR IVA (OBRA) (33% SOBRE UTILIDAD OBRA)	$ 1,125,070.51	$ 583,099.09	43.37%
	$ 1,344,500.31		
REVISIÓN, AJUSTE Y/O ACTUALIZACIÓN Y/O MODIFICACIÓN Y/O COMPLEMENTACIÓN DE LOS ESTUDIOS Y DISEÑOS Y/O ELABORACION DEL CÁLCULO DE LA ESTRUCTURA DEL PAVIMENTO Y/O CÁLCULOS ESTRUCTURALES Y/O DE OBRAS REQUERIDAS PARA GARANTIZAR LA ESTABILIDAD DE LA INFRAESTRUCTURA VIAL	$ 2,640,000.00	$ 2,302,351.31	87.21%
	$ 2,640,000.00		
IVA - REVISIÓN, AJUSTE Y/O ACTUALIZACIÓN Y/O MODIFICACIÓN Y/O COMPLEMENTACIÓN DE LOS ESTUDIOS Y DISEÑOS Y/O ELABORACION DEL CÁLCULO DE LA ESTRUCTURA DEL PAVIMENTO Y/O CÁLCULOS ESTRUCTURALES Y/O DE OBRAS REQUERIDAS PARA GARANTIZAR LA ESTABILIDAD DE LA INFRAESTRUCTURA VIAL	$ 501,600.00	$ 437,446.75	87.21%
	$ 501,600.00		
GESTIÓN SOCIAL, PREDIAL Y AMBIENTAL SOSTENIBLE (incluye PMA Licencia ambiental e IVA19%)	$ -	$ 426,927.28	9.086%
	$ 4,698,521.78		
PROVISION PARA IMPLEMENTACIÓN DEL PROTOCOLO DE BIOSEGURIDAD POR COVID- 19 (INCLUYE IVA)	$ -	$ 81,116.18	9.09%
	$ 892,719.14		
GESTIÓN SOCIAL, PREDIAL Y AMBIENTAL SOSTENIBLE (incluye PMA Licencia ambiental e IVA19%)	$ 75,778,877.77	$ 6,714,984.78	12.475%
	$ 53,827,286.18		
PROVISION PARA IMPLEMENTACIÓN DEL PROTOCOLO DE BIOSEGURIDAD POR COVID- 19 (INCLUYE IVA)	$ 350,000.00	$ 2,880.77	100.00%
	$ 2,880.77		
VALOR TOTAL PROVISIONES Y OTROS CONCEPTOS (B)	$ 109,552,652.62	$ 47,132,126.02	23.74%
VALOR TOTAL PROVISIONES Y OTROS CONCEPTOS ACTUALIZADAS (B')	$ 198,571,528.67		
VALOR ACUMULADO DEL CONTRATO C=(A+B)	**$ 465,288,090.48**	**$ 210,030,072.18**	
VALOR ACUMULADO ACTUALIZADO DEL CONTRATO C'=(A'+B')	**$ 523,868,141.55**		

NOTA:

La información consignada en el presente documento es responsabilidad exclusiva del Contratista de Obra y de la Interventoría, debe corresponder con el Programa de Inversiones, Programa de Obra y el Acta de Recibo Parcial de Obra y reflejar la realidad de la ejecución del contrato.

OBSERVACIONES:

MARIO ALBERTO HUERTAS COTES

Firmado digitalmente por MARIO ALBERTO HUERTAS COTES
Fecha: 2025.04.09 14:53:57 -05'00'

Aprueba Firma:

Nombre: MARIO ALBERTO HUERTAS COTES

Representante legal o apoderado del Contratista

Matrícula Profesional No.: 14502 CND

Aprueba Firma:

Nombre: LUIS ANTONIO RUEDA RUEDA

Representante legal o apoderado del Interventor

Matrícula Profesional No.: 68202-16905 STDER

Original: Anexo para el pago de la cuenta. (Subdirección Financiera).
Copias: Unidad Ejecutora, Contratista, Interventor y Dirección Territorial.

INSTITUTO NACIONAL DE VIAS
PROCESO MISIONAL EJECUCIÓN DE PROYECTOS DE INFRAESTRUCTURA DE TRANSPORTE
MANUAL DE INTERVENTORÍA OBRA PÚBLICA
SEGUIMIENTO AL PROGRAMA DE INVERSIONES

CÓDIGO	MEPI-MN1-IN-6-FR-2
VERSIÓN	1
PÁGINA	9 de 12
FECHA (Día / Mes / Año)	08/04/2025

UNIDAD EJECUTORA: Subdirección de Modernización de Carreteras Nacionales - Grupo Oriente

DIRECCIÓN TERRITORIAL: CUNDINAMARCA

ACTA DE RECIBO PARCIAL DE OBRA No. 46 **DE** MARZO 2025 (Indicar mes y año)

VALOR BÁSICO ACTA RECIBO PARCIAL DE OBRA: $ 3,194,862,583.00

SEGUIMIENTO No. 46
(La numeración debe ser consecutiva y corresponder al número del Acta de recibo parcial de obra)

CONTRATO No: 989 DE 2021

OBJETO:
MEJORAMIENTO MEDIANTE LA CONSTRUCCIÓN Y MANTENIMIENTO, GESTION PREDIAL, SOCIAL Y AMBIENTAL SOSTENIBLE DE LA RUTA DE LOS COMUNEROS (ZIPAQUIRÁ -BARBOSA -BUCARAMANGA; GIRÓN -PIEDECUESTA) EN LOS DEPARTAMENTOS DE CUNDINAMARCA, BOYACÁ Y SANTANDER, EN MARCO DE LA REACTIVACIÓN ECONÓMICA MEDIANTE EL PROGRAMA DE OBRA PÚBLICA "VÍAS PARA LA LEGALIDAD Y LA REACTIVACIÓN VISIÓN 2030"MÓDULO 1.

CONTRATISTA: CONSORCIO VIAL MHC 083

CONTRATO DE INTERVENTORÍA No.: 971- 2021 **INTERVENTOR:** CONSORCIO ICEACSA-TPF

PLAZO INICIAL: 114 MESES (En meses según contrato principal)
PLAZO ACUMULADO: 112 MESES (En meses según las prórrogas sin suspensiones)
FECHA DE INICIO DEL CONTRATO: 21/06/2021 (Indique día/mes/año)
FECHA DE VENCIMIENTO ACTUAL: 31/08/2030 (Incluidas las suspensiones, indique día/mes/año)
FECHA DE SUSPENSIÓN: N/A (Indique la suspensión que corresponda con el periodo del acta)
FECHA DE REANUDACIÓN: (Indique día/mes/año)
VALOR INICIAL (incluido IVA) **(A):** $ 465,288,090,475.00 (Según contrato principal)
VALOR ADICIONES (incluido IVA) **(B):** $ 58,580,051,078.00
VALOR ACUMULADO (incluido IVA) **(C=A+B):** $ 523,868,141,553.00

GRANDES PARTIDAS DE PAGO (GPP)	(VALOR INICIAL OBRA PROGRAMADA) Miles de pesos VALOR ACTUALIZADO OBRA PROGRAMADA Miles de pesos	((%) OBRA PROGRAMADA) (%) ACTUALIZADO OBRA PROGRAMADA	(%) EJECUTADO / VALOR TOTAL OBRA PROGRAMADA VALOR OBRA EJECUTADA ACUMULADA Miles de pesos	% Programado $ Valor Programado $ Valor Ejecutado % Ejecutado	81 feb-28	82 mar-28	83 abr-28	84 may-28	85 jun-28	86 jul-28	87 ago-28	88 sep-28	89 oct-28	90 nov-28
EXPLANACIONES	$21,515,584	6.05%	11.95%	% P	18.170%	18.283%	18.397%	18.510%	18.624%	18.737%	18.851%	18.964%	19.759%	20.553%
	$81,370,952	25.01%	$38,863,142	$ P	$ 59,126,084	$ 59,674,280	$ 60,043,471	$ 60,412,662	$ 60,581,846	$ 61,181,038	$ 61,550,229	$ 61,699,413	$ 64,273,574	$ 66,856,765
				$ E										
				% E										
BASES, SUBBASES Y AFIRMADOS	$46,601,026	13.10%	6.16%	% P	10.264%	10.319%	10.374%	10.429%	10.485%	10.540%	10.595%	10.650%	11.036%	11.422%
	$44,870,889	13.79%	$20,036,396	$ P	$ 33,386,366	$ 33,567,338	$ 33,748,311	$ 33,929,283	$ 34,105,975	$ 34,286,327	$ 34,464,975	$ 34,644,023	$ 35,890,439	$ 37,154,364
				$ E										
				% E										
PAVIMENTOS ASFALTICOS	$50,804,620	14.28%	13.87%	% P	19.077%	19.151%	19.224%	19.298%	19.374%	19.447%	19.521%	19.594%	20.105%	20.618%
	$75,119,763	23.09%	$45,115,133	$ P	$ 62,041,501	$ 62,282,438	$ 62,523,375	$ 62,764,312	$ 63,010,457	$ 63,251,113	$ 63,491,850	$ 63,732,587	$ 65,399,434	$ 67,070,280
				$ E										
				% E										
PAVIMENTOS DE CONCRETO	$780,270	0.22%	0.00%	% P	0.000%	0.000%	0.000%	0.000%	0.000%	0.000%	0.000%	0.000%	0.000%	0.000%
	$0	0.00%	$0	$ P										
				$ E										
				% E										
ESTRUCTURA Y DRENAJES	$198,553,898	55.82%	9.07%	% P	17.515%	17.662%	17.809%	17.956%	18.103%	18.250%	18.397%	18.544%	19.573%	20.602%
	$86,081,526	26.46%	$29,514,007	$ P	$ 56,970,476	$ 57,454,106	$ 57,937,371	$ 58,420,636	$ 58,886,807	$ 59,367,113	$ 59,847,903	$ 60,328,618	$ 63,671,345	$ 67,018,084
				$ E										
				% E										
SEÑALIZACIÓN Y SEGURIDAD	$5,732,587	1.61%	2.27%	% P	2.822%	2.829%	2.836%	2.842%	2.849%	2.856%	2.862%	2.869%	2.916%	2.962%
	$10,094,076	3.10%	$7,398,821	$ P	$ 9,180,439	$ 9,203,156	$ 9,225,832	$ 9,248,549	$ 9,267,227	$ 9,289,925	$ 9,312,622	$ 9,335,320	$ 9,488,225	$ 9,636,997
				$ E										
				% E										
OBRAS SUBTERRANEAS	$18,970,842	5.33%	0.00%	% P	0.000%	0.000%	0.000%	0.000%	0.000%	0.000%	0.000%	0.000%	0.000%	0.000%
	$0	0.00%	$0	$ P										
				$ E										
				% E										
OBRAS VARIAS	$4,548,271	1.28%	0.58%	% P	0.709%	0.711%	0.713%	0.715%	0.716%	0.718%	0.720%	0.722%	0.736%	0.747%
	$2,795,893	0.86%	$1,887,571	$ P	$ 2,305,880	$ 2,312,756	$ 2,319,765	$ 2,326,641	$ 2,330,326	$ 2,336,439	$ 2,342,561	$ 2,348,251	$ 2,389,522	$ 2,430,962
				$ E										
				% E										
TRANSPORTES	$8,228,340	$0	$0	% P	6.854%	6.864%	6.874%	6.885%	6.895%	6.905%	6.915%	6.925%	6.997%	7.068%
	$24,963,513	$0	$20,082,876	$ P	$ 22,286,869	$ 22,319,047	$ 22,351,198	$ 22,385,360	$ 22,416,591	$ 22,448,808	$ 22,481,053	$ 22,513,265	$ 22,753,014	$ 22,992,735
				$ E										
				% E										
NO PREVISTOS	$0	0.00%	0.00%	% P	0.000%	0.000%	0.000%	0.000%	0.000%	0.000%	0.000%	0.000%	0.000%	0.000%
	$0	0.00%	$0	$ P										
				$ E										
				% E										
VALOR BÁSICO DE OBRA (A)	$355,735,438	100%	50%	% P										
VALOR BÁSICO DE OBRA ACTUALIZADO (A')	$325,296,613	$1	$162,897,946	$ P										
				$ E										
				% E										

NOTAS SEGUIMIENTO AL PROGRAMA DE INVERSIONES:

1. Indicar los ítems de pago agrupados en cada GPP.
2. El Programa de Inversiones debe ser consistente con el Programa de Obra aprobado.
3. El porcentaje programado de cada GPP se calcula teniendo en cuenta la relación entre el valor de la GPP y el "Valor básico de obra programada".
4. El Programa de Inversiones se calcula considerando el Valor básico de la obra (sin incluir provisiones e IVA.).
5. Para los contratos en los cuales se tengan considerados ítems de obra que no se puedan agrupar por GPP, se debe diligenciar el formato con los ítems de obra.

CONVENCIONES

TIPO DE DIBUJO	PROGRAMADO	EJECUTADO
BARRAS	%	$ Valor
CURVAS		

		81	82	83	84	85	86	87	88	89	90
INVERSIÓN OBRA PROGRAMADA MES	%	0.41%	0.41%	0.41%	0.41%	0.41%	0.41%	0.41%	0.41%	2.85%	2.85%
	VALOR (Miles de Pesos)	$1,326,245	$1,326,246	$1,326,245	$1,326,246	$1,326,245	$1,326,245	$1,326,246	$1,326,246	$9,283,717	$9,283,717
INVERSIÓN OBRA PROGRAMADA ACUMULADA	%	75.41%	75.82%	76.23%	76.63%	77.04%	77.45%	77.86%	78.27%	81.12%	83.97%
	VALOR (Miles de Pesos)	$245,310,372	$246,636,617	$247,962,862	$249,289,108	$250,615,353	$251,941,598	$253,267,844	$254,594,089	$263,877,806	$273,161,524
INVERSIÓN OBRA EJECUTADA MES	%	0.00%	0.00%	0.00%	0.00%	0.00%	0.00%	0.00%	0.00%	0.00%	0.00%
	VALOR (Miles de Pesos)	$0	$0	$0	$0	$0	$0	$0	$0	$0	$0
INVERSIÓN OBRA EJECUTADA ACUMULADA	%	0.00%	0.00%	0.00%	0.00%	0.00%	0.00%	0.00%	0.00%	0.00%	0.00%
	VALOR (Miles de Pesos)	$0	$0	$0	$0	$0	$0	$0	$0	$0	$0

* Las provisiones y otros conceptos que se registren en el presente cuadro deben corresponder con los relacionados en la propuesta económica aprobada o modificación contractual.
Incluye IVA, debe sumar el valor total del contrato.

PROVISIONES Y OTROS CONCEPTOS*	VALOR INICIAL VALOR ACTUALIZADO	VALOR EJECUTADO	% DE EJECUCIÓN
PROVISIÓN PARA AJUSTES , OBRAS COMPLEMENTARIAS Y/O ADICIONALES	$ 27,957,104.34 $ 133,464,020.48	$ 36,583,319.87	27.41%
PROVISIÓN PARA JORNADAS DE TRABAJO 24 HORAS DIARIAS 7 DIAS DE LA SEMANA	$ 1,200,000.00 $ 1,200,000.00	$ -	0.00%
VALOR IVA (OBRA) (19% SOBRE UTILIDAD OBRA)	$ 1,125,070.51 $ 1,344,500.31	$ 583,099.09	43.37%
REVISIÓN, AJUSTE Y/O ACTUALIZACIÓN Y/O MODIFICACIÓN Y/O COMPLEMENTACIÓN DE LOS ESTUDIOS Y DISEÑOS Y/O ELABORACION DEL CÁLCULO DE LA ESTRUCTURA DEL PAVIMENTO Y/O CÁLCULOS ESTRUCTURALES Y/O DE OBRAS REQUERIDAS PARA GARANTIZAR LA ESTABILIDAD DE LA INFRAESTRUCTURA VIAL	$ 2,640,000.00 $ 2,640,000.00	$ 2,302,351.31	87.21%
IVA - REVISIÓN, AJUSTE Y/O ACTUALIZACIÓN Y/O MODIFICACIÓN Y/O COMPLEMENTACIÓN DE LOS ESTUDIOS Y DISEÑOS Y/O ELABORACION DEL CÁLCULO DE LA ESTRUCTURA DEL PAVIMENTO Y/O CÁLCULOS ESTRUCTURALES Y/O DE OBRAS REQUERIDAS PARA GARANTIZAR LA ESTABILIDAD DE LA INFRAESTRUCTURA VIAL	$ 501,600.00 $ 501,600.00	$ 437,446.75	87.21%
GESTIÓN SOCIAL, PREDIAL Y AMBIENTAL SOSTENIBLE (incluye PMA Licencia ambiental e IVA19%)	$ - $ 4,698,521.76	$ 426,927.28	9.086%
PROVISION PARA IMPLEMENTACIÓN DEL PROTOCOLO DE BIOSEGURIDAD POR COVID-19 (INCLUYE IVA)	$ - $ 892,719.14	$ 81,116.18	9.09%
GESTIÓN SOCIAL, PREDIAL Y AMBIENTAL SOSTENIBLE (incluye PMA Licencia ambiental e IVA19%)	$ 75,778,877.77 $ 53,827,286.18	$ 6,714,384.78	12.475%
PROVISION PARA IMPLEMENTACIÓN DEL PROTOCOLO DE BIOSEGURIDAD POR COVID-19 (INCLUYE IVA)	$ 350,000.00 $ 2,880.77	$ 2,880.77	100.00%
VALOR TOTAL PROVISIONES Y OTROS CONCEPTOS (B)	$ 109,552,652.62	$ 47,132,126.02	23.74%
VALOR TOTAL PROVISIONES Y OTROS CONCEPTOS ACTUALIZADAS (B')	$ 198,571,528.67		
VALOR ACUMULADO DEL CONTRATO C=(A+B)	**$ 465,288,090.48**	**$ 210,030,072.18**	
VALOR ACUMULADO ACTUALIZADO DEL CONTRATO C'=(A'+B')	**$ 523,868,141.55**		

NOTA:

La información consignada en el presente documento es responsabilidad exclusiva del Contratista de Obra y de la Interventoría, debe corresponder con el Programa de Inversiones, Programa de Obra y el Acta de Recibo Parcial de Obra y reflejar la realidad de la ejecución del contrato.

OBSERVACIONES:

MARIO ALBERTO HUERTAS COTES
Firmado digitalmente por MARIO ALBERTO HUERTAS COTES
Fecha: 2025.04.09 16:54:55 -05'00'

Aprueba Firma:
Nombre: MARIO ALBERTO HUERTAS COTES
Representante legal o apoderado del Contratista
Matrícula Profesional No.: 14502 CND

Aprueba Firma:
Nombre: LUIS ANTONIO RUEDA RUEDA
Representante legal o apoderado del Interventor
Matrícula Profesional No.: 68202-16905 STDER

Original: Anexo para el pago de la cuenta. (Subdirección Financiera).
Copias: Unidad Ejecutora, Contratista, Interventor y Dirección Territorial.

INSTITUTO NACIONAL DE VIAS
PROCESO MISIONAL EJECUCIÓN DE PROYECTOS DE INFRAESTRUCTURA DE TRANSPORTE
MANUAL DE INTERVENTORÍA OBRA PÚBLICA
SEGUIMIENTO AL PROGRAMA DE INVERSIONES

CÓDIGO	MEPI-MN1-IN-6-FR-2
VERSIÓN	1
PÁGINA	10 de 12
FECHA	08/04/2025 (Día / Mes / Año)

UNIDAD EJECUTORA: Subdirección de Modernización de Carreteras Nacionales - Grupo Oriente

DIRECCIÓN TERRITORIAL: CUNDINAMARCA

ACTA DE RECIBO PARCIAL DE OBRA No. 46 **DE** MARZO 2025 (Indicar mes y año)

VALOR BÁSICO ACTA RECIBO PARCIAL DE OBRA: $ 3,194,862,583.00

SEGUIMIENTO No. 46
(La numeración debe ser consecutiva y corresponder al número del Acta de recibo parcial de obra)

CONTRATO No: 989 DE 2021

OBJETO:
MEJORAMIENTO MEDIANTE LA CONSTRUCCIÓN Y MANTENIMIENTO GESTION PREDIAL, SOCIAL Y AMBIENTAL SOSTENIBLE DE LA RUTA DE LOS COMUNEROS (ZIPAQUIRÁ -BARBOSA -BUCARAMANGA; GIRÓN -PIEDECUESTA) EN LOS DEPARTAMENTOS DE CUNDINAMARCA, BOYACÁ Y SANTANDER, EN MARCO DE LA REACTIVACIÓN ECONÓMICA,MEDIANTE EL PROGRAMA DE OBRA PÚBLICA "VÍAS PARA LA LEGALIDAD Y LA REACTIVACIÓN VISIÓN 2030"MÓDULO 1.

CONTRATISTA: CONSORCIO VIAL MHC 083

CONTRATO DE INTERVENTORÍA No.: 971- 2021 **INTERVENTOR:** CONSORCIO ICEACSA-TPF

PLAZO INICIAL: 114 MESES (En meses según contrato principal)
PLAZO ACUMULADO: 112 MESES (En meses según las prórrogas sin suspensiones)
FECHA DE INICIO DEL CONTRATO: 21/06/2021 (Indique día/mes/año)
FECHA DE VENCIMIENTO ACTUAL: 31/08/2030 (Incluidas las suspensiones, indique día/mes/año)
FECHA DE SUSPENSIÓN: N/A (Indique la suspensión que corresponda con el periodo del acta)
FECHA DE REANUDACIÓN: (Indique día/mes/año)
VALOR INICIAL (incluido IVA) **(A):** $ 465,288,090,475.00 (Según contrato principal)
VALOR ADICIONES (incluido IVA) **(B):** $ 58,580,051,078.00
VALOR ACUMULADO (incluido IVA) **(C=A+B):** $ 523,868,141,553.00

GRANDES PARTIDAS DE PAGO (GPP)	(VALOR INICIAL OBRA PROGRAMADA) Miles de pesos	(%) OBRA PROGRAMADA	(%) EJECUTADO / VALOR TOTAL OBRA PROGRAMADA	% Programado / $ Valor Programado / % Ejecutado	91	92	93	94	95	96	97	98	99	100
	VALOR ACTUALIZADO OBRA PROGRAMADA Miles de pesos	(%) ACTUALIZADO OBRA PROGRAMADA	VALOR OBRA EJECUTADA ACUMULADA Miles de pesos		dic-28	ene-29	feb-29	mar-29	abr-29	may-29	jun-29	jul-29	ago-29	sep-29
EXPLANACIONES	$21,515,584	6.05%	11.95%	% P	21.347%	21.482%	21.617%	21.751%	21.886%	22.020%	22.155%	22.290%	22.424%	22.559%
				$ P	$ 69,942,369	$ 68,886,788	$ 70,518,697	$ 70,705,656	$ 71,150,660	$ 71,531,304	$ 72,069,343	$ 72,260,172	$ 72,946,061	$ 73,386,944
	$81,370,952	25.01%	$38,883,142	$ E										
				% E										
BASES, SUBBASES Y AFIRMADOS	$46,601,026	13.10%	6.16%	% P	11.966%	12.080%	12.195%	12.094%	12.060%	12.135%	12.200%	12.065%	12.331%	12.396%
				$ P	$ 38,816,307	$ 37,472,207	$ 38,853,703	$ 38,833,715	$ 39,246,446	$ 38,473,761	$ 38,855,488	$ 38,884,177	$ 40,117,860	$ 40,526,567
	$44,870,889	13.79%	$20,036,396	$ E										
				% E										
PAVIMENTOS ASFALTICOS	$50,804,620	14.28%	13.87%	% P	21.132%	21.219%	21.306%	21.393%	21.480%	21.567%	21.654%	21.741%	21.828%	21.915%
				$ P	$ 68,590,261	$ 68,304,363	$ 69,367,406	$ 69,590,556	$ 69,872,289	$ 70,156,973	$ 70,439,700	$ 70,722,697	$ 71,005,965	$ 71,289,504
	$75,119,763	23.09%	$45,115,133	$ E										
				% E										
PAVIMENTOS DE CONCRETO	$780,270	0.22%	0.00%	% P	0.000%	0.000%	0.000%	0.000%	0.000%	0.000%	0.000%	0.000%	0.000%	0.000%
	$0	0.00%	$0	$ P										
				$ E										
				% E										
ESTRUCTURA Y DRENAJES	$198,553,898	55.82%	9.07%	% P	21.632%	21.806%	21.980%	22.155%	22.329%	22.503%	22.678%	22.852%	23.026%	23.201%
				$ P	$ 70,260,914	$ 69,951,976	$ 71,361,566	$ 72,088,309	$ 72,630,454	$ 73,262,656	$ 73,769,808	$ 74,336,693	$ 74,906,135	$ 75,477,441
	$86,081,526	26.46%	$29,514,007	$ E										
				% E										
SEÑALIZACIÓN Y SEGURIDAD	$5,732,587	1.61%	2.27%	% P	3.009%	3.017%	3.025%	3.033%	3.041%	3.048%	3.056%	3.064%	3.072%	3.080%
				$ P	$ 9,797,974	$ 9,813,556	$ 9,850,637	$ 9,865,189	$ 9,880,901	$ 9,916,603	$ 9,942,289	$ 9,968,097	$ 9,993,805	$ 10,019,514
	$10,094,076	3.10%	$7,398,821	$ E										
				% E										
OBRAS SUBTERRANEAS	$18,970,842	5.33%	0.00%	% P	0.000%	0.000%	0.000%	0.000%	0.000%	0.000%	0.000%	0.000%	0.000%	0.000%
	$0	0.00%	$0	$ P										
				$ E										
				% E										
OBRAS VARIAS	$4,548,271	1.28%	0.58%	% P	0.760%	0.762%	0.764%	0.766%	0.769%	0.771%	0.773%	0.775%	0.777%	0.779%
				$ P	$ 2,470,383	$ 2,476,372	$ 2,486,381	$ 2,493,390	$ 2,500,398	$ 2,507,406	$ 2,514,417	$ 2,521,426	$ 2,528,435	$ 2,535,444
	$2,795,893	0.86%	$1,887,571	$ E										
				% E										
TRANSPORTES	$8,228,340	$0	$0	% P	7.139%	7.151%	7.164%	7.176%	7.188%	7.200%	7.212%	7.224%	7.236%	7.248%
				$ P	$ 23,206,153	$ 23,251,446	$ 23,302,765	$ 23,342,075	$ 23,381,383	$ 23,420,708	$ 23,460,025	$ 23,499,338	$ 23,538,653	$ 23,577,968
	$24,963,513	$0	$20,082,876	$ E										
				% E										
NO PREVISTOS	$0	0.00%	0.00%	% P	0.000%	0.000%	0.000%	0.000%	0.000%	0.000%	0.000%	0.000%	0.000%	0.000%
				$ P										
	$0	0.00%	$0	$ E										
				% E										
VALOR BÁSICO DE OBRA (A)	$355,735,438	100%	50%											
VALOR BÁSICO DE OBRA ACTUALIZADO (A')	$325,296,613	$1	$162,897,946											

NOTAS SEGUIMIENTO AL PROGRAMA DE INVERSIONES:

1. Indicar los ítems de pago agrupados en cada GPP.
2. El Programa de Inversiones debe ser consistente con el Programa de Obra aprobado.
3. El porcentaje programado de cada GPP se calcula teniendo en cuenta la relación entre el valor de la GPP y el "Valor básico de obra programada".
4. El Programa de Inversiones se calcula considerando el Valor básico de la obra (sin incluir provisiones e IVA).
5. Para los contratos en los cuales se tengan considerados ítems de obra que no se puedan agrupar por GPP, se debe diligenciar el formato con los ítems de obra.

CONVENCIONES

TIPO DE DIBUJO	PROGRAMADO	EJECUTADO
BARRAS	$ Valor	$ Valor
CURVAS		

INVERSIÓN OBRA PROGRAMADA MES	%	2.85%	0.48%	0.48%	0.48%	0.48%	0.48%	0.48%	0.48%	0.48%	0.48%
	VALOR (Miles de Pesos)	$9,283,717	$1,572,825	$1,572,825	$1,572,825	$1,572,825	$1,572,825	$1,572,825	$1,572,825	$1,572,825	$1,572,825
INVERSIÓN OBRA PROGRAMADA ACUMULADA	%	86.83%	87.31%	87.79%	88.28%	88.76%	89.24%	89.73%	90.21%	90.70%	91.18%
	VALOR (Miles de Pesos)	$282,445,241	$284,018,066	$285,590,891	$287,163,716	$288,736,541	$290,309,366	$291,882,191	$293,455,016	$295,027,841	$296,600,666
INVERSIÓN OBRA EJECUTADA MES	%	0.00%	0.00%	0.00%	0.00%	0.00%	0.00%	0.00%	0.00%	0.00%	0.00%
	VALOR (Miles de Pesos)	$0	$0	$0	$0	$0	$0	$0	$0	$0	$0
INVERSIÓN OBRA EJECUTADA ACUMULADA	%	0.00%	0.00%	0.00%	0.00%	0.00%	0.00%	0.00%	0.00%	0.00%	0.00%
	VALOR (Miles de Pesos)	$0	$0	$0	$0	$0	$0	$0	$0	$0	$0

* Las provisiones y otros conceptos que se registren en el presente cuadro deben corresponder con los relacionados en la propuesta económica aprobada o modificación contractual.
Incluye IVA, debe sumar el valor total del contrato.

PROVISIONES Y OTROS CONCEPTOS*	VALOR INICIAL / VALOR ACTUALIZADO	VALOR EJECUTADO	% DE EJECUCIÓN
PROVISIÓN PARA AJUSTES , OBRAS COMPLEMENTARIAS Y/O ADICIONALES	$ 27,957,104.34	$ 36,583,319.87	27.41%
	$ 133,464,020.46		
PROVISIÓN PARA JORNADAS DE TRABAJO 24 H ORAS DIARIAS 7 DIAS DE LA SEMANA	$ 1,200,000.00	$ -	0.00%
	$ 1,200,000.00		
	$ 1,125,070.51		
	$ 1,344,500.31		
REVISIÓN, AJUSTE Y/O ACTUALIZACIÓN Y/O MODIFICACIÓN Y/O COMPLEMENTACIÓN DE LOS ESTUDIOS Y DISEÑOS Y/O ELABORACION DEL CÁLCULO DE LA ESTRUCTURA DEL PAVIMENTO Y/O CÁLCULOS ESTRUCTURALES Y/O DE OBRAS REQUERIDAS PARA GARANTIZAR LA ESTABILIDAD DE LA INFRAESTRUCTURA VIAL	$ 2,640,000.00	$ 2,302,351.31	87.21%
	$ 2,640,000.00		
IVA - REVISIÓN, AJUSTE Y/O ACTUALIZACIÓN Y/O MODIFICACIÓN Y/O COMPLEMENTACIÓN DE LOS ESTUDIOS Y DISEÑOS Y/O ELABORACION DEL CÁLCULO DE LA ESTRUCTURA DEL PAVIMENTO Y/O CÁLCULOS ESTRUCTURALES Y/O DE OBRAS REQUERIDAS PARA GARANTIZAR LA ESTABILIDAD DE LA INFRAESTRUCTURA VIAL	$ 501,600.00	$ 437,446.75	87.21%
	$ 501,600.00		
GESTIÓN SOCIAL, PREDIAL Y AMBIENTAL SOSTENIBLE (Incluye PMA Licencia ambiental e IVA 19%)	$ -	$ 426,927.28	9.09%
	$ 4,698,521.78		
PROVISION PARA IMPLEMENTACIÓN DEL PROTOCOLO DE BIOSEGURIDAD POR COVID-19 (INCLUYE IVA)	$ -	$ 81,116.18	9.09%
	$ 892,719.14		
GESTIÓN SOCIAL, PREDIAL Y AMBIENTAL SOSTENIBLE (Incluye PMA Licencia ambiental e IVA 19%)	$ 75,778,877.77	$ 6,714,984.78	12.475%
	$ 53,827,286.18		
PROVISION PARA IMPLEMENTACIÓN DEL PROTOCOLO DE BIOSEGURIDAD POR COVID-19 (INCLUYE IVA)	$ 350,000.00	$ 2,880.77	100.00%
	$ 2,880.77		
VALOR TOTAL PROVISIONES Y OTROS CONCEPTOS (B)	$ 109,552,652.62	$ 47,132,126.02	23.74%
VALOR TOTAL PROVISIONES Y OTROS CONCEPTOS ACTUALIZADAS (B')	$ 198,571,528.67		
VALOR ACUMULADO DEL CONTRATO C=(A+B)	**$ 465,288,090.48**	**$ 210,030,072.10**	
VALOR ACUMULADO ACTUALIZADO DEL CONTRATO C'=(A'+B')	**$ 523,868,141.55**		

NOTA:
La información consignada en el presente documento es responsabilidad exclusiva del Contratista de Obra y de la Interventoría, debe corresponder con el Programa de Inversiones, Programa de Obra y el Acta de Recibo Parcial de Obra y reflejar la realidad de la ejecución del contrato.

OBSERVACIONES:

MARIO ALBERTO HUERTAS COTES
Firmado digitalmente por MARIO ALBERTO HUERTAS COTES
Fecha: 2025.04.09 16:54:12 -05'00'

Aprueba Firma:
Nombre: MARIO ALBERTO HUERTAS COTES
Representante legal o apoderado del Contratista
Matrícula Profesional No.: 14502 CND

Aprueba Firma:
Nombre: LUIS ANTONIO RUEDA RUEDA
Representante legal o apoderado del Interventor
Matrícula Profesional No.: 68202-165905 STDER

Original: Anexo para el pago de la cuenta. (Subdirección Financiera).
Copias: Unidad Ejecutora, Contratista, Interventor y Dirección Territorial.

INSTITUTO NACIONAL DE VIAS
PROCESO MISIONAL EJECUCIÓN DE PROYECTOS DE INFRAESTRUCTURA DE TRANSPORTE
MANUAL DE INTERVENTORÍA OBRA PÚBLICA
SEGUIMIENTO AL PROGRAMA DE INVERSIONES

CÓDIGO	MEPI-MINT-IN-6-FR-2
VERSIÓN	1
PÁGINA	11 de 12
FECHA	08/04/2025 (Día / Mes / Año)

UNIDAD EJECUTORA: Subdirección de Modernización de Carreteras Nacionales - Grupo Oriente

DIRECCIÓN TERRITORIAL: CUNDINAMARCA

ACTA DE RECIBO PARCIAL DE OBRA No. 46 **DE** MARZO 2025 (Indicar mes y año)

SEGUIMIENTO No. 46 (La numeración debe ser consecutiva y corresponder al número del Acta de recibo parcial de obra)

VALOR BÁSICO ACTA RECIBO PARCIAL DE OBRA: $ 3,194,862,583.00

CONTRATO No: 989 DE 2021

OBJETO: MEJORAMIENTO MEDIANTE LA CONSTRUCCIÓN Y MANTENIMIENTO, GESTION PREDIAL, SOCIAL Y AMBIENTAL SOSTENIBLE DE LA RUTA DE LOS COMUNEROS (ZIPAQUIRÁ -BARBOSA -BUCARAMANGA; GIRÓN -PIEDECUESTA) EN LOS DEPARTAMENTOS DE CUNDINAMARCA, BOYACÁ Y SANTANDER, EN MARCO DE LA REACTIVACIÓN ECONÓMICA,MEDIANTE EL PROGRAMA DE OBRA PÚBLICA "VÍAS PARA LA LEGALIDAD Y LA REACTIVACIÓN VISIÓN 2030"MÓDULO 1.

CONTRATISTA: CONSORCIO VIAL MHC 083

CONTRATO DE INTERVENTORÍA No.: 971- 2021 **INTERVENTOR:** CONSORCIO ICEACSA-TPF

PLAZO INICIAL: 114 MESES (En meses según contrato principal)
PLAZO ACUMULADO: 112 MESES (En meses según las prórrogas sin suspensiones)
FECHA DE INICIO DEL CONTRATO: 21/09/2021 (Indique día/mes/año)
FECHA DE VENCIMIENTO ACTUAL: 31/08/2030 (Incluidas las suspensiones, indique día/mes/año)
FECHA DE SUSPENSIÓN: N/A (Indique la suspensión que corresponda con el periodo del acta)
FECHA DE REANUDACIÓN: (Indique día/mes/año)
VALOR INICIAL (incluido IVA) **(A)**: $ 465,288,090,475.00 (Según contrato principal)
VALOR ADICIONES (incluido IVA) **(B)**: $ 58,580,051,078.00
VALOR ACUMULADO (incluido IVA) **(C=A+B)**: $ 523,868,141,553.00

GRANDES PARTIDAS DE PAGO (GPP)	(VALOR INICIAL OBRA PROGRAMADA) Miles de pesos	((%) OBRA PROGRAMADA)	(%) EJECUTADO / VALOR TOTAL OBRA PROGRAMADA	% Programado / $ Valor Programado / $ Valor Ejecutado / % Ejecutado	101	102	103	104	105	106	107	108	109	110
	VALOR ACTUALIZADO OBRA PROGRAMADA Miles de pesos	(%) ACTUALIZADO OBRA PROGRAMADA	VALOR OBRA EJECUTADA ACUMULADA Miles de pesos		oct-29	nov-29	dic-29	ene-30	feb-30	mar-30	abr-30	may-30	jun-30	jul-30
EXPLANACIONES	$21,515,584	6.05%	11.95%	% P	23.062%	23.546%	24.030%	24.137%	24.234%	24.312%	24.420%	24.507%	24.601%	24.762%
	$81,370,952	25.01%	$38,863,142	$ P	$ 18,766,233	$ 19,160,433	$ 19,554,633	$ 19,640,659	$ 19,719,407	$ 19,782,659	$ 19,870,510	$ 19,941,000	$ 20,017,151	$ 20,147,590
				$ E										
				% E										
BASES, SUBBASES Y AFIRMADOS	$46,601,026	13.10%	6.16%	% P	12.836%	12.876%	13.115%	13.163%	13.210%	13.258%	13.305%	13.352%	13.400%	13.447%
	$44,870,889	13.79%	$20,036,396	$ P	$ 10,447,435	$ 10,479,933	$ 10,672,182	$ 10,838,215	$ 10,752,367	$ 10,705,440	$ 10,830,883	$ 10,724,640	$ 10,898,706	$ 10,743,636
				$ E										
				% E										
PAVIMENTOS ASFALTICOS	$50,804,620	14.28%	13.87%	% P	22.234%	22.553%	22.872%	22.935%	22.998%	23.061%	23.125%	23.188%	23.251%	23.314%
	$75,119,763	23.09%	$45,115,133	$ P	$ 18,095,911	$ 18,354,959	$ 18,614,008	$ 18,665,397	$ 18,716,786	$ 18,768,175	$ 18,820,453	$ 18,871,842	$ 18,923,230	$ 18,974,619
				$ E										
				% E										
PAVIMENTOS DE CONCRETO	$780,270	0.22%	0.00%	% P	0.000%	0.000%	0.000%	0.000%	0.000%	0.000%	0.000%	0.000%	0.000%	0.000%
	$0	0.00%	$0	$ P										
				$ E										
				% E										
ESTRUCTURA Y DRENAJES	$198,553,898	55.82%	9.07%	% P	23.840%	24.479%	25.119%	25.245%	25.371%	25.498%	25.634%	25.750%	25.877%	26.003%
	$86,081,526	26.46%	$29,514,007	$ P	$ 17,560,885	$ 18,036,207	$ 18,511,530	$ 18,601,018	$ 18,690,507	$ 18,780,023	$ 18,880,723	$ 18,970,627	$ 19,060,532	$ 19,150,436
				$ E										
				% E										
SEÑALIZACIÓN Y SEGURIDAD	$5,732,587	1.61%	2.27%	% P	3.156%	3.138%	3.167%	3.173%	3.179%	3.184%	3.190%	3.196%	3.202%	3.207%
	$10,094,076	3.10%	$7,398,821	$ P	$ 2,325,111	$ 2,299,851	$ 2,328,880	$ 2,335,234	$ 2,339,588	$ 2,344,539	$ 2,349,891	$ 2,354,845	$ 2,359,798	$ 2,363,598
				$ E										
				% E										
OBRAS SUBTERRANEAS	$18,970,842	5.33%	0.00%	% P	0.000%	0.000%	0.000%	0.000%	0.000%	0.000%	0.000%	0.000%	0.000%	0.000%
	$0	0.00%	$0	$ P										
				$ E										
				% E										
OBRAS VARIAS	$4,548,271	1.28%	0.58%	% P	0.787%	0.795%	0.803%	0.805%	0.806%	0.808%	0.809%	0.811%	0.812%	0.814%
	$2,795,893	0.86%	$1,887,571	$ P	$ 579,943	$ 585,845	$ 591,748	$ 592,999	$ 594,250	$ 595,501	$ 596,752	$ 598,003	$ 599,254	$ 600,505
				$ E										
				% E										
TRANSPORTES	$8,228,340	$0	$0	% P	7.290%	7.367%	7.381%	7.390%	7.399%	7.407%	7.416%	7.425%	7.434%	7.442%
	$24,963,513	$0	$20,082,876	$ P	$ 5,372,122	$ 5,428,727	$ 5,485,332	$ 5,496,915	$ 5,508,498	$ 5,520,081	$ 5,531,664	$ 5,543,247	$ 5,554,830	$ 5,566,414
				$ E										
				% E										
NO PREVISTOS	$0	0.00%	0.00%	% P	0.000%	0.000%	0.000%	0.000%	0.000%	0.000%	0.000%	0.000%	0.000%	0.000%
	$0	0.00%	$0	$ P										
				$ E										
				% E										
VALOR BÁSICO DE OBRA (A)	$355,735,438	100%	50%											
VALOR BÁSICO DE OBRA ACTUALIZADO (A')	$325,296,613	$1	$162,897,946											

NOTAS SEGUIMIENTO AL PROGRAMA DE INVERSIONES:

1. Indicar los ítems de pago agrupados en cada GPP.
2. El Programa de Inversiones debe ser consistente con el Programa de Obra aprobado.
3. El porcentaje programado de cada GPP se calcula teniendo en cuenta la relación entre el valor de la GPP y el "Valor básico de obra programada".
4. El Programa de Inversiones se calcula considerando el Valor básico de la obra (sin incluir provisiones e IVA).
5. Para los contratos en los cuales se tengan considerados ítems de obra que no se puedan agrupar por GPP, se debe diligenciar el formato con los ítems de obra.

CONVENCIONES

TIPO DE DIBUJO	PROGRAMADO	EJECUTADO
BARRAS	Valor	$ Valor
CURVAS		

		101	102	103	104	105	106	107	108	109	110
INVERSIÓN OBRA PROGRAMADA MES	%	1.77%	1.77%	1.77%	0.35%	0.35%	0.35%	0.35%	0.35%	0.35%	0.35%
	VALOR (Miles de Pesos)	$5,767,025	$5,767,025	$5,767,025	$1,139,487	$1,139,487	$1,139,487	$1,139,487	$1,139,487	$1,139,487	$1,139,487
INVERSIÓN OBRA PROGRAMADA ACUMULADA	%	92.95%	94.72%	96.50%	96.85%	97.20%	97.55%	97.90%	98.25%	98.60%	98.95%
	VALOR (Miles de Pesos)	$302,367,691	$308,134,716	$313,901,741	$315,041,228	$316,180,715	$317,320,203	$318,459,690	$319,599,177	$320,738,664	$321,878,151
INVERSIÓN OBRA EJECUTADA MES	%	0.00%	0.00%	0.00%	0.00%	0.00%	0.00%	0.00%	0.00%	0.00%	0.00%
	VALOR (Miles de Pesos)	$0	$0	$0	$0	$0	$0	$0	$0	$0	$0
INVERSIÓN OBRA EJECUTADA ACUMULADA	%	0.00%	0.00%	0.00%	0.00%	0.00%	0.00%	0.00%	0.00%	0.00%	0.00%
	VALOR (Miles de Pesos)	$0	$0	$0	$0	$0	$0	$0	$0	$0	$0

* Las provisiones y otros conceptos que se registren en el presente cuadro deben corresponder con los relacionados en la propuesta económica aprobada o modificación contractual.
Incluye IVA, debe sumar el valor total del contrato.

PROVISIONES Y OTROS CONCEPTOS*	VALOR INICIAL / VALOR ACTUALIZADO	VALOR EJECUTADO	% DE EJECUCIÓN
PROVISIÓN PARA AJUSTES, OBRAS COMPLEMENTARIAS Y/O ADICIONALES	$ 27,957,104.34 / $ 133,464,020.48	$ 36,583,319.87	27.41%
PROVISIÓN PARA JORNADAS DE TRABAJO 24 HORAS DIARIAS 7 DIAS DE LA SEMANA	$ 1,200,000.00 / $ 1,200,000.00	$ -	0.00%
	$ 1,125,070.51 / $ 1,344,500.31		
REVISIÓN, AJUSTE Y/O ACTUALIZACIÓN Y/O MODIFICACIÓN Y/O COMPLEMENTACIÓN DE LOS ESTUDIOS Y DISEÑOS Y/O ELABORACION DEL CÁLCULO DE LA ESTRUCTURA DEL PAVIMENTO Y/O CÁLCULOS ESTRUCTURALES Y/O DE OBRAS REQUERIDAS PARA GARANTIZAR LA ESTABILIDAD DE LA INFRAESTRUCTURA VIAL	$ 2,640,000.00 / $ 2,640,000.00	$ 2,302,351.31	87.21%
IVA - REVISIÓN, AJUSTE Y/O ACTUALIZACIÓN Y/O MODIFICACIÓN Y/O COMPLEMENTACIÓN DE LOS ESTUDIOS Y DISEÑOS Y/O ELABORACION DEL CÁLCULO DE LA ESTRUCTURA DEL PAVIMENTO Y/O CÁLCULOS ESTRUCTURALES Y/O DE OBRAS REQUERIDAS PARA GARANTIZAR LA ESTABILIDAD DE LA INFRAESTRUCTURA VIAL	$ 501,600.00 / $ 501,600.00	$ 437,446.75	87.21%
GESTIÓN SOCIAL, PREDIAL Y AMBIENTAL SOSTENIBLE (Incluye PMA Licencia ambiental e IVA 19%)	$ - / $ 4,698,521.78	$ 426,927.28	9.086%
PROVISION PARA IMPLEMENTACIÓN DEL PROTOCOLO DE BIOSEGURIDAD POR COVID-19 (INCLUYE IVA)	$ / $ 892,719.14	$ 81,116.18	9.09%
GESTIÓN SOCIAL, PREDIAL Y AMBIENTAL SOSTENIBLE (Incluye PMA Licencia ambiental e IVA 19%)	$ 75,778,877.77 / $ 53,827,286.18	$ 6,714,984.78	12.475%
PROVISION PARA IMPLEMENTACIÓN DEL PROTOCOLO DE BIOSEGURIDAD POR COVID-19 (INCLUYE IVA)	$ 350,000.00 / $ 2,880.77	$ 2,880.77	100.00%
VALOR TOTAL PROVISIONES Y OTROS CONCEPTOS (B)	$ 109,552,652.62	$ 47,132,126.02	23.74%
VALOR TOTAL PROVISIONES Y OTROS CONCEPTOS ACTUALIZADAS (B')	$ 198,571,528.67		
VALOR ACUMULADO DEL CONTRATO C=(A+B)	**$ 465,288,090.48**	**$ 210,030,072.18**	
VALOR ACUMULADO ACTUALIZADO DEL CONTRATO C'=(A'+B')	**$ 523,868,141.55**		

NOTA:

La información consignada en el presente documento es responsabilidad exclusiva del Contratista de Obra y de la Interventoría, debe corresponder con el Programa de Inversiones, Programa de Obra y el Acta de Recibo Parcial de Obra y reflejar la realidad de la ejecución del contrato.

OBSERVACIONES:

MARIO ALBERTO HUERTAS COTES
Firmado digitalmente por MARIO ALBERTO HUERTAS COTES
Fecha: 2025.04.09 16:54:22 -05'00'

Aprueba Firma:
Nombre: MARIO ALBERTO HUERTAS COTES
Representante legal o apoderado del Contratista
Matrícula Profesional No.: 14502 CND

Aprueba Firma:
Nombre: LUIS ANTONIO RUEDA RUEDA
Representante legal o apoderado del Interventor
Matrícula Profesional No.: 68202-165905 STDER

Original: Anexo para el pago de la cuenta. (Subdirección Financiera).
Copias: Unidad Ejecutora, Contratista, Interventor y Dirección Territorial.

INSTITUTO NACIONAL DE VIAS
PROCESO MISIONAL EJECUCIÓN DE PROYECTOS DE INFRAESTRUCTURA DE TRANSPORTE
MANUAL DE INTERVENTORÍA OBRA PÚBLICA
SEGUIMIENTO AL PROGRAMA DE INVERSIONES

CÓDIGO	MEPI-MNT-IN-6-FR-2
VERSIÓN	1
PÁGINA	12 de 12
FECHA	08/04/2025 (Día / Mes / Año)

UNIDAD EJECUTORA: Subdirección de Modernización de Carreteras Nacionales - Grupo Oriente

DIRECCIÓN TERRITORIAL: CUNDINAMARCA

ACTA DE RECIBO PARCIAL DE OBRA No. 46 **DE** MARZO 2025 (Indicar mes y año)

SEGUIMIENTO No. 46 (La numeración debe ser consecutiva y corresponder al número del Acta de recibo parcial de obra)

VALOR BÁSICO ACTA RECIBO PARCIAL DE OBRA: $ 3,194,862,583.00

CONTRATO No: 989 DE 2021

OBJETO: MEJORAMIENTO MEDIANTE LA CONSTRUCCIÓN Y MANTENIMIENTO, GESTION PREDIAL, SOCIAL Y AMBIENTAL SOSTENIBLE DE LA RUTA DE LOS COMUNEROS (ZIPAQUIRÁ -BARBOSA -BUCARAMANGA; GIRÓN -PIEDECUESTA) EN LOS DEPARTAMENTOS DE CUNDINAMARCA, BOYACÁ Y SANTANDER, EN MARCO DE LA REACTIVACIÓN ECONÓMICA,MEDIANTE EL PROGRAMA DE OBRA PÚBLICA "VIAS PARA LA LEGALIDAD Y LA REACTIVACIÓN VISIÓN 2030"MÓDULO 1.

CONTRATISTA: CONSORCIO VIAL MHC 063

CONTRATO DE INTERVENTORÍA No.: 971- 2021 **INTERVENTOR:** CONSORCIO ICEACSA-TPF

PLAZO INICIAL: 114 MESES (En meses según contrato principal)

FECHA DE INICIO DEL CONTRATO: 21/06/2021 (Indique día/mes/año)

FECHA DE SUSPENSIÓN: N/A (Indique la suspensión que corresponda con el periodo del acta)

VALOR INICIAL (incluido IVA) **(A):** $ 465,288,090,475.00 (Según contrato principal)

VALOR ACUMULADO (incluido IVA) **(C=A+B):** $ 523,868,141,553.00

PLAZO ACUMULADO: 112 MESES (En meses según las prórrogas sin suspensiones)

FECHA DE VENCIMIENTO ACTUAL: 31/08/2030 (Incluidas las suspensiones, indique día/mes/año)

FECHA DE REANUDACIÓN: (Indique día/mes/año)

VALOR ADICIONES (incluido IVA) **(B):** $ 58,580,051,078.00

GRANDES PARTIDAS DE PAGO (GPP)	(VALOR INICIAL OBRA PROGRAMADA) Miles de pesos	((%) OBRA PROGRAMADA)	(%) EJECUTADO / VALOR TOTAL OBRA PROGRAMADA		111									
	VALOR ACTUALIZADO OBRA PROGRAMADA Miles de pesos	(%) ACTUALIZADO OBRA PROGRAMADA	VALOR OBRA EJECUTADA ACUMULADA Miles de pesos		ago-30									
EXPLANACIONES	$21,515,584	6.05%	11.95%	% P	26.014%									
	$81,370,952	25.01%	$38,863,142	$ P	$ 81,370,952									
				$ E										
				% E										
BASES, SUBBASES Y AFIRMADOS	$46,601,026	13.10%	6.16%	% P	13.794%									
	$44,870,889	13.79%	$20,036,396	$ P	$ 44,870,889									
				$ E										
				% E										
PAVIMENTOS ASFALTICOS	$50,804,620	14.28%	13.87%	% P	23.093%									
	$75,119,763	23.09%	$45,115,133	$ P	$ 75,119,763									
				$ E										
				% E										
PAVIMENTOS DE CONCRETO	$780,270	0.22%	0.00%	% P	0.000%									
	$0	0.00%	$0	$ P										
				$ E										
				% E										
ESTRUCTURA Y DRENAJES	$198,553,898	55.82%	9.07%	% P	26.462%									
	$86,081,526	26.46%	$29,514,007	$ P	$ 86,081,526									
				$ E										
				% E										
SEÑALIZACIÓN Y SEGURIDAD	$5,732,587	1.61%	2.27%	% P	9.10%									
	$10,094,076	3.10%	$7,398,821	$ P	$ 10,094,076									
				$ E										
				% E										
OBRAS SUBTERRANEAS	$18,970,842	5.33%	0.00%	% P	0.000%									
	$0	0.00%	$0	$ P										
				$ E										
				% E										
OBRAS VARIAS	$4,548,271	1.28%	0.58%	% P	0.859%									
	$2,795,893	0.86%	$1,887,571	$ P	$ 2,795,893									
				$ E										
				% E										
TRANSPORTES	$8,228,340	$0	$0	% P	7.674%									
	$24,963,513	$0	$20,082,876	$ P	$ 24,963,513									
				$ E										
				% E										
NO PREVISTOS	$0	0.00%	0.00%	% P	0.000%									
	$0	0.00%	$0	$ P										
				$ E										
				% E										
VALOR BÁSICO DE OBRA (A)	$355,735,438	100%	50.08%											
VALOR BÁSICO DE OBRA ACTUALIZADO (A')	$325,296,612.887	100.00%	$162,897,946											

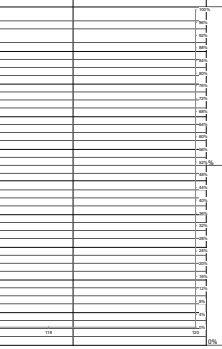

NOTAS SEGUIMIENTO AL PROGRAMA DE INVERSIONES:

1. Indicar los ítems de pago agrupados en cada GPP.
2. El Programa de Inversiones debe ser consistente con el Programa de Obra aprobado.
3. El porcentaje programado de cada GPP se calcula teniendo en cuenta la relación entre el valor de la GPP y el "Valor básico de obra programada".
4. El Programa de Inversiones se calcula considerando el Valor básico de la obra (sin incluir provisiones e IVA).
5. Para los contratos en los cuales se tengan considerados ítems de obra que no se puedan agrupar por GPP, se debe diligenciar el formato con los ítems de obra.

CONVENCIONES		
TIPO DE DIBUJO	PROGRAMADO	EJECUTADO
BARRAS	% Valor	$ Valor
CURVAS		

INVERSIÓN OBRA PROGRAMADA MES	%	**1.05%**
	VALOR (Miles de Pesos)	**$3,418,462**
INVERSIÓN OBRA PROGRAMADA ACUMULADA	%	**100.00%**
	VALOR (Miles de Pesos)	**$325,296,613**
INVERSIÓN OBRA EJECUTADA MES	%	**0.00%**
	VALOR (Miles de Pesos)	**$0**
INVERSIÓN OBRA EJECUTADA ACUMULADA	%	**0.00%**
	VALOR (Miles de Pesos)	**$0**

* Las provisiones y otros conceptos que se registren en el presente cuadro deben corresponder con los relacionados en la propuesta económica aprobada o modificación contractual.
Incluya IVA, debe sumar el valor total del contrato.

PROVISIONES Y OTROS CONCEPTOS*	VALOR INICIAL / VALOR ACTUALIZADO	VALOR EJECUTADO	% DE EJECUCIÓN
PROVISIÓN PARA AJUSTES, OBRAS COMPLEMENTARIAS Y/O ADICIONALES	$ 27,957,104.34 / $ 133,464,020.48	$ 36,583,319.87	27.41%
PROVISIÓN PARA JORNADAS DE TRABAJO 24 HORAS DIARIAS 7 DIAS DE LA SEMANA	$ 1,200,000.00 / $ 1,200,000.00	$ -	0.00%
	$ 1,125,070.51 / $ 1,344,500.31		
REVISIÓN, AJUSTE Y/O ACTUALIZACIÓN Y/O MODIFICACIÓN Y/O COMPLEMENTACIÓN DE LOS ESTUDIOS Y DISEÑOS Y/O ELABORACION DEL CÁLCULO DE LA ESTRUCTURA DEL PAVIMENTO Y/O CÁLCULOS ESTRUCTURALES Y/O DE OBRAS REQUERIDAS PARA GARANTIZAR LA ESTABILIDAD DE LA INFRAESTRUCTURA VIAL	$ 2,640,000.00 / $ 2,640,000.00	$ 2,302,351.31	87.21%
IVA - REVISIÓN, AJUSTE Y/O ACTUALIZACIÓN Y/O MODIFICACIÓN Y/O COMPLEMENTACIÓN DE LOS ESTUDIOS Y DISEÑOS Y/O ELABORACION DEL CÁLCULO DE LA ESTRUCTURA DEL PAVIMENTO Y/O CÁLCULOS ESTRUCTURALES Y/O DE OBRAS REQUERIDAS PARA GARANTIZAR LA ESTABILIDAD DE LA INFRAESTRUCTURA VIAL	$ 501,600.00 / $ 501,600.00	$ 437,446.75	87.21%
GESTIÓN SOCIAL, PREDIAL Y AMBIENTAL SOSTENIBLE (incluye PMA Licencia ambiental e IVA19%)	$ - / $ 4,698,521.78	$ 426,927.28	9.086%
PROVISION PARA IMPLEMENTACIÓN DEL PROTOCOLO DE BIOSEGURIDAD POR COVID-19 (INCLUYE IVA)	$ - / $ 892,719.14	$ 81,116.18	9.09%
GESTIÓN SOCIAL, PREDIAL Y AMBIENTAL SOSTENIBLE (incluye PMA Licencia ambiental e IVA19%)	$ 75,778,877.77 / $ 53,827,286.18	$ 6,714,384.78	12.475%
PROVISION PARA IMPLEMENTACIÓN DEL PROTOCOLO DE BIOSEGURIDAD POR COVID-19 (INCLUYE IVA)	$ 350,000.00 / $ 2,880.77	$ 2,880.77	100.00%
VALOR TOTAL PROVISIONES Y OTROS CONCEPTOS (B)	$ 109,552,652.62		
VALOR TOTAL PROVISIONES Y OTROS CONCEPTOS ACTUALIZADAS (B')	$ 198,571,528.67	$ 47,132,126.02	23.74%
VALOR ACUMULADO DEL CONTRATO C=(A+B)	**$ 465,288,090.48**		
VALOR ACUMULADO ACTUALIZADO DEL CONTRATO C'=(A+B')	**$ 523,868,141.55**	**$ 210,030,072.18**	

NOTA:

La información consignada en el presente documento es responsabilidad exclusiva del Contratista de Obra y de la Interventoría, debe corresponder con el Programa de Inversiones, Programa de Obra y el Acta de Recibo Parcial de Obra y reflejar la realidad de la ejecución del contrato.

OBSERVACIONES:

MARIO ALBERTO HUERTAS COTES

Firmado digitalmente por MARIO ALBERTO HUERTAS COTES
Fecha: 2025.04.09 16:54:34 -05'00'

Aprueba Firma:

Nombre: MARIO ALBERTO HUERTAS COTES

Representante legal o apoderado del Contratista

Matrícula Profesional No.: 14502 CND

Aprueba Firma:

Nombre: LUIS ANTONIO RUEDA RUEDA

Representante legal o apoderado del Interventor

Matrícula Profesional No.: 68202-16905 STDER

Original: Anexo para el pago de la cuenta. (Subdirección Financiera).
Copias: Unidad Ejecutora, Contratista, Interventor y Dirección Territorial.

DIAN
POR UNA COLOMBIA MÁS HONESTA

Formulario del Registro Único Tributario

001

2. Concepto 0 2 Actualización

4. Número de formulario 14730380161

(415)7707212489984(8020) 000001473038016 1

5. Número de Identificación Tributaria (NIT)	6. DV	12. Dirección seccional	14. Buzón electrónico
9 0 0 9 0 4 0 5 5	1	Impuestos de Bogotá 3 2	

IDENTIFICACIÓN

24. Tipo de contribuyente	25. Tipo de documento	26. Número de Identificación	27. Fecha expedición
Persona jurídica 1			

Lugar de expedición 28. País	29. Departamento	30. Ciudad/Municipio

31. Primer apellido	32. Segundo apellido	33. Primer nombre	34. Otros nombres

35. Razón social
MHC INGENIERÍA Y CONSTRUCCIÓN DE OBRAS CIVILES S A S

36. Nombre comercial	37. Sigla

UBICACIÓN

38. País	39. Departamento	40. Ciudad/Municipio
COLOMBIA 1 6 9	Bogotá D.C. 1 1	Bogotá, D.C. 0 0 1

41. Dirección principal
CR 22 A 85 20 BRR POLO CLUB

42. Correo electrónico astrid.mora@mhc.com.co

43. Código postal	44. Teléfono 1	45. Teléfono 2
	6 2 2 6 6 2 0	

CLASIFICACIÓN

Actividad económica				Ocupación	
Actividad principal		Actividad secundaria		Otras actividades			
46. Código	47. Fecha inicio actividad	48. Código	49. Fecha inicio actividad	50. Código	1	2	51. Código	52. Número establecimientos
4 2 1 0	2 0 1 5 1 0 2 7							

Responsabilidades, Calidades y Atributos

	1	2	3	4	5	6	7	8	9	10	11	12	13	14	15	16	17	18	19	20	21	22	23	24	25	26
53. Código	5	7	9	1	4	4	2	4	8	5	2															

05- Impto. renta y compl. régimen ordinar
07- Retención en la fuente a título de rent
09- Retención en la fuente en el impuesto
14- Informante de exogena
42- Obligado a llevar contabilidad
48 - Impuesto sobre las ventas - IVA
52 - Facturador electrónico

Obligados aduaneros																				Exportadores				
	1	2	3	4	5	6	7	8	9	10	11	12	13	14	15	16	17	18	19	20	55. Forma	56. Tipo	Servicio	1	2	3
54. Código																							57. Modo			
																							58. CPC			

IMPORTANTE: Sin perjuicio de las actualizaciones a que haya lugar, la inscripción en el Registro Único Tributario -RUT-, tendrá vigencia indefinida y en consecuencia no se exigirá su renovación

Para uso exclusivo de la DIAN

59. Anexos SI X NO | 60. No. de Folios: 2 | 61. Fecha 2021 - 01 - 12 / 17 : 26: 21

La información suministrada a través del formulario oficial de inscripción, actualización, suspensión y cancelación del Registro Único Tributario (RUT), deberá ser exacta y veraz; en caso de constatar inexactitud en alguno de los datos suministrados se adelantarán los procedimientos administrativos sancionatorios o de suspensión, según el caso.
Parágrafo del artículo 1.6.1.2.20 del Decreto 1625 de 2016
Firma del solicitante:

Sin perjuicio de las verificaciones que la DIAN realice.
Firma autorizada:

984. Nombre SANCHEZ MONTOYA LUZ ANGELA
985. Cargo Gestor III

COPIA CERTIFICADO
DOCUMENTO SIN COSTO

DIAN
POR UNA COLOMBIA MÁS HONESTA

Formulario del Registro Único Tributario

001

Espacio reservado para la DIAN

4. Número de formulario: 14730380161

(415)7707212489984(8020) **000001473038016 1**

5. Número de Identificación Tributaria (NIT)	6. DV	12. Dirección seccional	14. Buzón electrónico
9 0 0 9 0 4 0 5 5	1	Impuestos de Bogotá 3 2	

Características y formas de las organizaciones

62. Naturaleza	2	63. Formas asociativas	1 2	64. Entidades o institutos de derecho público de orden nacional, departamental, municipal y descentralizados	
65. Fondos		66. Cooperativas		67. Sociedades y organismos extranjeros	
68. Sin personería jurídica		69. Otras organizaciones no clasificadas		70. Beneficio	1

Constitución, Registro y Última Reforma

Documento	1. Constitución	2. Reforma
71. Clase	0 4	
72. Número		
73. Fecha	2 0 1 5 1 0 2 6	
74. Número de notaría		
75. Entidad de registro	0 3	
76. Fecha de registro	2 0 1 5 1 0 2 9	
77. No. Matrícula mercantil	0 0 0 2 6 2 8 9 9 2	
78. Departamento	1 1	
79. Ciudad/Municipio	0 0 1	
Vigencia		
80. Desde	2 0 1 5 1 0 2 6	
81. Hasta		

Composición del Capital

82. Nacional	1 0 0 %
83. Nacional público	0 . 0 %
84. Nacional privado	1 0 0 . 0 %
85. Extranjero	0 %
86. Extranjero público	0 . 0 %
87. Extranjero privado	0 . 0 %

Entidad de vigilancia y control

88. Entidad de vigilancia y control

Estado y Beneficio

Item	89. Estado actual	90. Fecha cambio de estado	91. Número de Identificación Tributaria (NIT)	92. DV
1	4 9	2 0 1 5 1 0 2 9		-
2	8 0	2 0 1 6 0 1 0 1		-
3	7 4	2 0 1 8 0 8 3 0	9 0 0 3 0 6 8 2 3	- 4
4		Año Mes Día		-
5		Año Mes Día		-

Vinculación económica

93. Vinculación económica	94. Nombre del grupo económico y/o empresarial	95. Número de Identificación Tributaria (NIT) de la Matriz o Controlante	96. DV.

97. Nombre o razón social de la matriz o controlante

170. Número de identificación tributaria otorgado en el exterior	171. País	172. Número de identificación tributaria sociedad o natural del exterior con EP	

173. Nombre o razón social de la sociedad o natural del exterior con EP

COPIA CERTIFICADO DOCUMENTO SIN COSTO

DIAN
POR UNA COLOMBIA MÁS HONESTA

Formulario del Registro Único Tributario
Representación

001

Espacio reservado para la DIAN

4. Número de formulario: 14730380161

(415)7707212489984(8020) **000001473038016 1**

5. Número de Identificación Tributaria (NIT)	6. DV	12. Dirección seccional	14. Buzón electrónico
9 0 0 9 0 4 0 5 5	1	Impuestos de Bogotá 3 2	

Representación

1

98. Representación	99. Fecha inicio ejercicio representación
REPRS LEGAL PRIN 1 8	2 0 1 5 1 0 2 9

100. Tipo de documento	101. Número de identificación	102. DV	103. Número de tarjeta profesional
Cédula de Ciudadaní 1 3	1 9 1 4 6 1 1 3		

104. Primer apellido	105. Segundo apellido	106. Primer nombre	107. Otros nombres
HUERTAS	COTES	MARIO	ALBERTO

108. Número de Identificación Tributaria (NIT)	109. DV	110. Razón social representante legal

2

98. Representación	99. Fecha inicio ejercicio representación
REPRS LEGAL SUPL 1 9	2 0 1 5 1 0 2 9

100. Tipo de documento	101. Número de identificación	102. DV	103. Número de tarjeta profesional
Cédula de Ciudadan 1 3	8 0 1 3 6 8 8 4		

104. Primer apellido	105. Segundo apellido	106. Primer nombre	107. Otros nombres
HUERTAS	URIBE	ESTEBAN	ALBERTO

108. Número de Identificación Tributaria (NIT)	109. DV	110. Razón social representante legal

3

98. Representación	99. Fecha inicio ejercicio representación

100. Tipo de documento	101. Número de identificación	102. DV	103. Número de tarjeta profesional

104. Primer apellido	105. Segundo apellido	106. Primer nombre	107. Otros nombres

108. Número de Identificación Tributaria (NIT)	109. DV	110. Razón social representante legal

4

98. Representación	99. Fecha inicio ejercicio representación

100. Tipo de documento	101. Número de identificación	102. DV	103. Número de tarjeta profesional

104. Primer apellido	105. Segundo apellido	106. Primer nombre	107. Otros nombres

108. Número de Identificación Tributaria (NIT)	109. DV	110. Razón social representante legal

5

98. Representación	99. Fecha inicio ejercicio representación

100. Tipo de documento	101. Número de identificación	102. DV	103. Número de tarjeta profesional

104. Primer apellido	105. Segundo apellido	106. Primer nombre	107. Otros nombres

108. Número de Identificación Tributaria (NIT)	109. DV	110. Razón social representante legal

COPIA CERTIFICADO DOCUMENTO SIN COSTO

DIAN
POR UNA COLOMBIA MÁS HONESTA

Formulario del Registro Único Tributario
Socios y/o Miembros de Juntas Directivas, Consorcios, Uniones Temporales

001

Espacio reservado para la DIAN

4. Número de formulario: 14730380161

(415)7707212489984(8020) 000001473038016 1

5. Número de Identificación Tributaria (NIT)	6. DV	12. Dirección seccional	14. Buzón electrónico
900904055	1	Impuestos de Bogotá 32	

Socios y/o Miembros de Juntas Directivas, Consorcios, Uniones Temporales

1

111. Tipo de documento	112. Número de identificación	113. DV	114. Nacionalidad
Cédula de Ciudadana 13	1914611 3		COLOMBIA 169

115. Primer apellido	116. Segundo apellido	117. Primer nombre	118. Otros nombres
HUERTAS	COTES	MARIO	ALBERTO

119. Razón social

120. Valor capital del socio	121. % Participación	122. Fecha de ingreso	123. Fecha de retiro
		2015 10 26	

2

111. Tipo de documento	112. Número de identificación	113. DV	114. Nacionalidad
Cédula de Ciudadana 13	80136884		COLOMBIA 169

115. Primer apellido	116. Segundo apellido	117. Primer nombre	118. Otros nombres
HUERTAS	URIBE	ESTEBAN	

119. Razón social

120. Valor capital del socio	121. % Participación	122. Fecha de ingreso	123. Fecha de retiro
		2015 10 26	2016 02 11

3

111. Tipo de documento	112. Número de identificación	113. DV	114. Nacionalidad
NIT 31	900030105 5	1	COLOMBIA 169

115. Primer apellido	116. Segundo apellido	117. Primer nombre	118. Otros nombres

119. Razón social: EHU INGENIERIA DE PROYECTOS S.A.S

120. Valor capital del socio	121. % Participación	122. Fecha de ingreso	123. Fecha de retiro
		2016 02 11	

4

111. Tipo de documento	112. Número de identificación	113. DV	114. Nacionalidad

115. Primer apellido	116. Segundo apellido	117. Primer nombre	118. Otros nombres

119. Razón social

120. Valor capital del socio	121. % Participación	122. Fecha de ingreso	123. Fecha de retiro

5

111. Tipo de documento	112. Número de identificación	113. DV	114. Nacionalidad

115. Primer apellido	116. Segundo apellido	117. Primer nombre	118. Otros nombres

119. Razón social

120. Valor capital del socio	121. % Participación	122. Fecha de ingreso	123. Fecha de retiro

COPIA CERTIFICADO DOCUMENTO SIN COSTO

DIAN
POR UNA COLOMBIA MÁS HONESTA

Formulario del Registro Único Tributario
Revisor Fiscal y Contador

001

Página 5 de 5 **Hoja 5**

Espacio reservado para la DIAN

4. Número de formulario: 14730380161

(415)7707212489984(8020) 000001473038016 1

5. Número de Identificación Tributaria (NIT)	6. DV	12. Dirección seccional	14. Buzón electrónico
900904055	1	Impuestos de Bogotá 3 2	

Revisor Fiscal y Contador

Revisor fiscal principal

124. Tipo de documento	125. Número de identificación	126. DV	127. Número de tarjeta profesional
Cédula de Ciudadanía 1 3	79901429		1 0 8 5 9 7

128. Primer apellido	129. Segundo apellido	130. Primer nombre	131. Otros nombres
CIFUENTES	LINARES	JORGE	EDUARDO

132. Número de Identificación Tributaria (NIT)	133. DV	134. Sociedad o firma designada

135. Fecha de nombramiento
2 0 1 7 0 1 2 3

Revisor fiscal suplente

136. Tipo de documento	137. Número de identificación	138. DV	139. Número de tarjeta profesional

140. Primer apellido	141. Segundo apellido	142. Primer nombre	143. Otros nombres

144. Número de Identificación Tributaria (NIT)	145. DV	146. Sociedad o firma designada

147. Fecha de nombramiento

Contador

148. Tipo de documento	149. Número de identificación	150. DV	151. Número de tarjeta profesional
Cédula de Ciudadanía 1 3	1030530443		2 1 8 4 0 5 T

152. Primer apellido	153. Segundo apellido	154. Primer nombre	155. Otros nombres
MORA	RUBIO	ASTRID	LILIANA

156. Número de Identificación Tributaria (NIT)	157. DV	158. Sociedad o firma designada

159. Fecha de nombramiento
2 0 1 6 0 8 1 6

COPIA CERTIFICADO
DOCUMENTO SIN COSTO

DIAN
POR UNA COLOMBIA MÁS HONESTA

Formulario del Registro Único Tributario

001

2. Concepto 0 2 Actualización

4. Número de formulario 14733015870

(415)7707212489984(8020) 000001473301587 0

5. Número de Identificación Tributaria (NIT)	6. DV	12. Dirección seccional	14. Buzón electrónico
1 9 1 4 6 1 1 3	0	Impuestos de Grandes Contribuyentes 3 1	

IDENTIFICACIÓN

24. Tipo de contribuyente	25. Tipo de documento	26. Número de Identificación	27. Fecha expedición
Persona natural o sucesión ilíquida 2	Cédula de Ciudadanía 1 3	1 9 1 4 6 1 1 3	1 9 7 3 0 6 2 8

Lugar de expedición / 28. País	29. Departamento	30. Ciudad/Municipio
COLOMBIA 1 6 9	Bogotá D.C. 1 1	Bogotá, D.C. 0 0 1

31. Primer apellido	32. Segundo apellido	33. Primer nombre	34. Otros nombres
HUERTAS	COTES	MARIO	ALBERTO

35. Razón social

36. Nombre comercial	37. Sigla

UBICACIÓN

38. País	39. Departamento	40. Ciudad/Municipio
COLOMBIA 1 6 9	Bogotá D.C. 1 1	Bogotá, D.C. 0 0 1

41. Dirección principal: CR 22 A 85 20

42. Correo electrónico: astrid.mora@mhc.com.co

43. Código postal	44. Teléfono 1	45. Teléfono 2
	6 2 2 6 6 2 0	3 2 2 3 4 9 7 2 8 4

CLASIFICACIÓN

Actividad económica / Ocupación

Actividad principal		Actividad secundaria		Otras actividades			Ocupación	
46. Código	47. Fecha inicio actividad	48. Código	49. Fecha inicio actividad	50. Código	1	2	51. Código	52. Número establecimientos
4 2 1 0	1 9 9 3 0 3 1 8	7 1 1 2	2 0 2 1 0 1 0 1	7 1 2 0	4 2 9 0			

Responsabilidades, Calidades y Atributos

	1	2	3	4	5	6	7	8	9	10	11	12	13	14	15	16	17	18	19	20	21	22	23	24	25	26
53. Código	3	5	7	9	1 0	1 3	1 4	2 2	4 1	4 2	4 8	5 2														

03- Impuesto al patrimonio
05- Impto. renta y compl. régimen ordinar
07- Retención en la fuente a título de rent
09- Retención en la fuente en el impuesto
10- Obligado aduanero
13- Gran contribuyente
14- Informante de exogena
22- Obligado a cumplir deberes formales a
41- Declaración anual de activos en el exte
42- Obligado a llevar contabilidad
48 - Impuesto sobre las ventas - IVA
52 - Facturador electrónico

Obligados aduaneros

	1	2	3	4	5	6	7	8	9	10
54. Código	2 3	2 2								

	11	12	13	14	15	16	17	18	19	20

Exportadores

55. Forma	56. Tipo
1	3

Servicio	1	2	3
57. Modo	1		
58. CPC	5 4		

IMPORTANTE: Sin perjuicio de las actualizaciones a que haya lugar, la inscripción en el Registro Único Tributario -RUT-, tendrá vigencia indefinida y en consecuencia no se exigirá su renovación

Para uso exclusivo de la DIAN

59. Anexos SI [ ] NO [X] 60. No. de Folios: 0 61. Fecha 2021 - 01 - 22 / 13 : 01: 47

La información suministrada a través del formulario oficial de inscripción, actualización, suspensión y cancelación del Registro Único Tributario (RUT), deberá ser exacta y veraz; en caso de constatar inexactitud en alguno de los datos suministrados se adelantarán los procedimientos administrativos sancionatorios o de suspensión, según el caso.
Parágrafo del artículo 1.6.1.2.20 del Decreto 1625 de 2016
Firma del solicitante:

Sin perjuicio de las verificaciones que la DIAN realice.
Firma autorizada:

984. Nombre HUERTAS COTES MARIO ALBERTO
985. Cargo CONTRIBUYENTE

COPIA CERTIFICADO DOCUMENTO SIN COSTO

DIAN
POR UNA COLOMBIA MÁS HONESTA

Formulario del Registro Único Tributario

001

Espacio reservado para la DIAN

4. Número de formulario: 14733015870

(415)7707212489984(8020) **000001473301587 0**

5. Número de Identificación Tributaria (NIT)	6. DV	12. Dirección seccional	14. Buzón electrónico
1 9 1 4 6 1 1 3	0	Impuestos de Grandes Contribuyentes 3 1	

Características y formas de las organizaciones

62. Naturaleza	63. Formas asociativas	64. Entidades o institutos de derecho público de orden nacional, departamental, municipal y descentralizados
65. Fondos	66. Cooperativas	67. Sociedades y organismos extranjeros
68. Sin personería jurídica	69. Otras organizaciones no clasificadas	70. Beneficio

Constitución, Registro y Última Reforma

Documento	1. Constitución	2. Reforma
71. Clase	0 9	
72. Número		
73. Fecha		
74. Número de notaría		
75. Entidad de registro	0 3	
76. Fecha de registro	1 9 7 5 1 1 1 8	
77. No. Matrícula mercantil	6 8 3 9 4	
78. Departamento	1 1	
79. Ciudad/Municipio	0 0 1	
Vigencia		
80. Desde		
81. Hasta		

Composición del Capital

82. Nacional ____ %

83. Nacional público ____ %

84. Nacional privado ____ %

85. Extranjero ____ %

86. Extranjero público ____ %

87. Extranjero privado ____ %

Entidad de vigilancia y control

88. Entidad de vigilancia y control

Estado y Beneficio

Item	89. Estado actual	90. Fecha cambio de estado	91. Número de Identificación Tributaria (NIT)	92. DV
1	8 0	2 0 1 6 0 1 0 1		-
2	7 4	2 0 1 8 0 8 2 7	9 0 0 3 0 6 8 2 3	- 4
3		Año Mes Día		-
4		Año Mes Día		-
5		Año Mes Día		-

Vinculación económica

93. Vinculación económica	94. Nombre del grupo económico y/o empresarial	95. Número de Identificación Tributaria (NIT) de la Matriz o Controlante	96. DV.

97. Nombre o razón social de la matriz o controlante

170. Número de identificación tributaria otorgado en el exterior	171. País	172. Número de identificación tributaria sociedad o natural del exterior con EP	

173. Nombre o razón social de la sociedad o natural del exterior con EP

COPIA CERTIFICADO DOCUMENTO SIN COSTO

DIAN
POR UNA COLOMBIA MÁS HONESTA

Formulario del Registro Único Tributario
Revisor Fiscal y Contador

001

Espacio reservado para la DIAN

4. Número de formulario: 14733015870

(415)7707212489984(8020) **000001473301587 0**

5. Número de Identificación Tributaria (NIT)	6. DV	12. Dirección seccional	14. Buzón electrónico
1 9 1 4 6 1 1 3	0	Impuestos de Grandes Contribuyentes 3 1	

Revisor Fiscal y Contador

Revisor fiscal principal

124. Tipo de documento	125. Número de identificación	126. DV	127. Número de tarjeta profesional

128. Primer apellido	129. Segundo apellido	130. Primer nombre	131. Otros nombres

132. Número de Identificación Tributaria (NIT)	133. DV	134. Sociedad o firma designada

135. Fecha de nombramiento

Revisor fiscal suplente

136. Tipo de documento	137. Número de identificación	138. DV	139. Número de tarjeta profesional

140. Primer apellido	141. Segundo apellido	142. Primer nombre	143. Otros nombres

144. Número de Identificación Tributaria (NIT)	145. DV	146. Sociedad o firma designada

147. Fecha de nombramiento

Contador

148. Tipo de documento	149. Número de identificación	150. DV	151. Número de tarjeta profesional
Cédula de Ciudadanía 1 3	1 0 3 0 5 3 0 4 4 3		2 1 8 4 0 5

152. Primer apellido	153. Segundo apellido	154. Primer nombre	155. Otros nombres
MORA	RUBIO	ASTRID	LILIANA

156. Número de Identificación Tributaria (NIT)	157. DV	158. Sociedad o firma designada

159. Fecha de nombramiento
2 0 1 6 0 8 1 6

COPIA CERTIFICADO
DOCUMENTO SIN COSTO

DIAN
POR UNA COLOMBIA MÁS HONESTA

Formulario del Registro Único Tributario

001

2. Concepto 0 2 Actualización

4. Número de formulario 14752339815

(415)7707212489984(8020) 000001475233981 5

5. Número de Identificación Tributaria (NIT)	6. DV	12. Dirección seccional	14. Buzón electrónico
9 0 1 4 7 5 8 5 9	6	Impuestos de Bogotá 3 2	

IDENTIFICACIÓN

24. Tipo de contribuyente	25. Tipo de documento	26. Número de Identificación	27. Fecha expedición
Persona jurídica 1			

Lugar de expedición	28. País	29. Departamento	30. Ciudad/Municipio

31. Primer apellido	32. Segundo apellido	33. Primer nombre	34. Otros nombres

35. Razón social
CONSORCIO VIAL MHC 063

36. Nombre comercial	37. Sigla

UBICACIÓN

38. País	39. Departamento	40. Ciudad/Municipio
COLOMBIA 1 6 9	Bogotá D.C. 1 1	Bogotá, D.C. 0 0 1

41. Dirección principal
CR 22 A 85 20

42. Correo electrónico astrid.mora@mhc.com.co

43. Código postal	44. Teléfono 1	45. Teléfono 2
	6 2 2 6 6 2 0	3 2 2 3 4 9 7 2 8 4

CLASIFICACIÓN

Actividad económica				Ocupación	
Actividad principal		Actividad secundaria		Otras actividades			
46. Código	47. Fecha inicio actividad	48. Código	49. Fecha inicio actividad	50. Código	1	2	51. Código	52. Número establecimientos
4 2 1 0	2 0 2 1 0 4 0 6							

Responsabilidades, Calidades y Atributos

	1	2	3	4	5	6	7	8	9	10	11	12	13	14	15	16	17	18	19	20	21	22	23	24	25	26
53. Código	7	1	4	4	8																					

07- Retención en la fuente a título de rent

14- Informante de exogena

48 - Impuesto sobre las ventas - IVA

Obligados aduaneros										
	1	2	3	4	5	6	7	8	9	10
54. Código										
	11	12	13	14	15	16	17	18	19	20

Exportadores					
55. Forma	56. Tipo	Servicio	1	2	3
		57. Modo			
		58. CPC			

IMPORTANTE: Sin perjuicio de las actualizaciones a que haya lugar, la inscripción en el Registro Único Tributario -RUT-, tendrá vigencia indefinida y en consecuencia no se exigirá su renovación

Para uso exclusivo de la DIAN

59. Anexos SI ☐ NO ☐ 60. No. de Folios: 61. Fecha

La información suministrada a través del formulario oficial de inscripción, actualización, suspensión y cancelación del Registro Único Tributario (RUT), deberá ser exacta y veraz; en caso de constatar inexactitud en alguno de los datos suministrados se adelantarán los procedimientos administrativos sancionatorios o de suspensión, según el caso.
Parágrafo del artículo 1.6.1.2.20 del Decreto 1625 de 2016
Firma del solicitante:

Sin perjuicio de las verificaciones que la DIAN realice.
Firma autorizada:

984. Nombre

985. Cargo

EN TRAMITE DOCUMENTO SIN COSTO

DIAN
POR UNA COLOMBIA MÁS HONESTA

Formulario del Registro Único Tributario

001

Espacio reservado para la DIAN

4. Número de formulario: 14752339815

(415)7707212489984(8020) **000001475233981 5**

5. Número de Identificación Tributaria (NIT)	6. DV	12. Dirección seccional	14. Buzón electrónico
9 0 1 4 7 5 8 5 9	6	Impuestos de Bogotá 3 2	

Características y formas de las organizaciones

62. Naturaleza	2	63. Formas asociativas		64. Entidades o institutos de derecho público de orden nacional, departamental, municipal y descentralizados	
65. Fondos		66. Cooperativas		67. Sociedades y organismos extranjeros	
68. Sin personería jurídica	3	69. Otras organizaciones no clasificadas		70. Beneficio	1

Constitución, Registro y Última Reforma

Documento	1. Constitución	2. Reforma
71. Clase	0 4	
72. Número		
73. Fecha	2 0 2 1 0 2 1 0	
74. Número de notaría		
75. Entidad de registro	9 8	
76. Fecha de registro		
77. No. Matrícula mercantil		
78. Departamento	1 1	
79. Ciudad/Municipio	0 0 1	
Vigencia		
80. Desde		
81. Hasta		

Composición del Capital

82. Nacional	1 0 0 %
83. Nacional público	0 . 0 %
84. Nacional privado	1 0 0 . 0 %
85. Extranjero	0 %
86. Extranjero público	0 . 0 %
87. Extranjero privado	0 . 0 %

Entidad de vigilancia y control

88. Entidad de vigilancia y control

Estado y Beneficio

Item	89. Estado actual	90. Fecha cambio de estado	91. Número de Identificación Tributaria (NIT)	92. DV
1		Año Mes Día		-
2		Año Mes Día		-
3		Año Mes Día		-
4		Año Mes Día		-
5		Año Mes Día		-

Vinculación económica

93. Vinculación económica	94. Nombre del grupo económico y/o empresarial	95. Número de Identificación Tributaria (NIT) de la Matriz o Controlante	96. DV.

97. Nombre o razón social de la matriz o controlante

170. Número de identificación tributaria otorgado en el exterior	171. País	172. Número de identificación tributaria sociedad o natural del exterior con EP	

173. Nombre o razón social de la sociedad o natural del exterior con EP

EN TRAMITE DOCUMENTO SIN COSTO

DIAN
POR UNA COLOMBIA MÁS HONESTA

Formulario del Registro Único Tributario
Representación

001

Página 3 de 4 **Hoja 3**

Espacio reservado para la DIAN

4. Número de formulario: 14752339815

(415)7707212489984(8020) **000001475233981 5**

5. Número de Identificación Tributaria (NIT)	6. DV	12. Dirección seccional	14. Buzón electrónico
9 0 1 4 7 5 8 5 9	6	Impuestos de Bogotá 3 2	

Representación

1

98. Representación	99. Fecha inicio ejercicio representación
REPRS LEGAL PRIN 1 8	2 0 2 1 0 2 1 0

100. Tipo de documento	101. Número de identificación	102. DV	103. Número de tarjeta profesional
Cédula de Ciudadaní 1 3	1 9 1 4 6 1 1 3		

104. Primer apellido	105. Segundo apellido	106. Primer nombre	107. Otros nombres
HUERTAS	COTES	MARIO	ALBERTO

108. Número de Identificación Tributaria (NIT)	109. DV	110. Razón social representante legal

2

98. Representación	99. Fecha inicio ejercicio representación
REPRS LEGAL SUPL 1 9	2 0 2 1 0 2 1 0

100. Tipo de documento	101. Número de identificación	102. DV	103. Número de tarjeta profesional
Cédula de Ciudadan 1 3	8 0 1 3 6 8 8 4		

104. Primer apellido	105. Segundo apellido	106. Primer nombre	107. Otros nombres
HUERTAS	URIBE	ESTEBAN	ALBERTO

108. Número de Identificación Tributaria (NIT)	109. DV	110. Razón social representante legal

3

98. Representación	99. Fecha inicio ejercicio representación

100. Tipo de documento	101. Número de identificación	102. DV	103. Número de tarjeta profesional

104. Primer apellido	105. Segundo apellido	106. Primer nombre	107. Otros nombres

108. Número de Identificación Tributaria (NIT)	109. DV	110. Razón social representante legal

4

98. Representación	99. Fecha inicio ejercicio representación

100. Tipo de documento	101. Número de identificación	102. DV	103. Número de tarjeta profesional

104. Primer apellido	105. Segundo apellido	106. Primer nombre	107. Otros nombres

108. Número de Identificación Tributaria (NIT)	109. DV	110. Razón social representante legal

5

98. Representación	99. Fecha inicio ejercicio representación

100. Tipo de documento	101. Número de identificación	102. DV	103. Número de tarjeta profesional

104. Primer apellido	105. Segundo apellido	106. Primer nombre	107. Otros nombres

108. Número de Identificación Tributaria (NIT)	109. DV	110. Razón social representante legal

DOCUMENTO SIN COSTO
EN TRAMITE

DIAN
POR UNA COLOMBIA MÁS HONESTA

Formulario del Registro Único Tributario
Socios y/o Miembros de Juntas Directivas, Consorcios, Uniones Temporales

001

Página 4 de 4 **Hoja 4**

Espacio reservado para la DIAN

4. Número de formulario: 14752339815

(415)7707212489984(8020) **000001475233981 5**

5. Número de Identificación Tributaria (NIT)	6. DV	12. Dirección seccional	14. Buzón electrónico
9 0 1 4 7 5 8 5 9	6	Impuestos de Bogotá 3 2	

Socios y/o Miembros de Juntas Directivas, Consorcios, Uniones Temporales

1

111. Tipo de documento	112. Número de identificación	113. DV	114. Nacionalidad
Cédula de Ciudada 1 3	1 9 1 4 6 1 1 3		COLOMBIA 1 6 9

115. Primer apellido	116. Segundo apellido	117. Primer nombre	118. Otros nombres
HUERTAS	COTES	MARIO	ALBERTO

119. Razón social

120. Valor capital del socio	121. % Participación	122. Fecha de ingreso	123. Fecha de retiro
	5 0	2 0 2 1 0 2 1 0	

2

111. Tipo de documento	112. Número de identificación	113. DV	114. Nacionalidad
NIT 3 1	9 0 0 9 0 4 0 5 5	1	COLOMBIA 1 6 9

115. Primer apellido	116. Segundo apellido	117. Primer nombre	118. Otros nombres

119. Razón social
MHC INGENIERÍA Y CONSTRUCCIÓN DE OBRAS CIVILES S A S

120. Valor capital del socio	121. % Participación	122. Fecha de ingreso	123. Fecha de retiro
	5 0	2 0 2 1 0 2 1 0	

3

111. Tipo de documento	112. Número de identificación	113. DV	114. Nacionalidad

115. Primer apellido	116. Segundo apellido	117. Primer nombre	118. Otros nombres

119. Razón social

120. Valor capital del socio	121. % Participación	122. Fecha de ingreso	123. Fecha de retiro

4

111. Tipo de documento	112. Número de identificación	113. DV	114. Nacionalidad

115. Primer apellido	116. Segundo apellido	117. Primer nombre	118. Otros nombres

119. Razón social

120. Valor capital del socio	121. % Participación	122. Fecha de ingreso	123. Fecha de retiro

5

111. Tipo de documento	112. Número de identificación	113. DV	114. Nacionalidad

115. Primer apellido	116. Segundo apellido	117. Primer nombre	118. Otros nombres

119. Razón social

120. Valor capital del socio	121. % Participación	122. Fecha de ingreso	123. Fecha de retiro

DOCUMENTO SIN COSTO
EN TRAMITE

INVIAS	MHC S.A.S CONSORCIO VIAL MHC 063	PREACTA DE OBRA	F-635

PREACTA N.º : 46

CONTRATO No : 989 DE 2021

OBJETO: MEJORAMIENTO MEDIANTE LA CONSTRUCCIÓN Y MANTENIMIENTO, GESTION PREDIAL, SOCIAL Y AMBIENTAL SOSTENIBLE DE LA RUTA DE LOS COMUNEROS (ZIPAQUIRÁ -BARBOSA -BUCARAMANGA; GIRÓN -PIEDECUESTA) EN LOS DEPARTAMENTOS DE CUNDINAMARCA, BOYACÁ Y SANTANDER, EN MARCO DE LA REACTIVACIÓN ECONÓMICA,MEDIANTE EL PROGRAMA DE OBRA PÚBLICA "VÍAS PARA LA LEGALIDAD Y LA REACTIVACIÓN VISIÓN 2030"MÓDULO 1.

CONTRATISTA: CONSORCIO VIAL MHC 063 **FECHA DE INICIO:** 21 DE JUNIO DE 2021

CONTRATO DE INTERVENTORÍA No: 971 DE 2021 **INTERVENTOR:** CONSORCIO IEACSA-TPF

VALOR DEL CONTRATO: $ 523,868,141,553.00

No. DE ORDEN	Ítem	DESCRIPCIÓN ITEM	UND	VALOR UNITARIO	CANTIDAD	VALOR
EXPLANACIONES						**$ 53,217,200.00**
1	200-13	Desmonte y limpieza en zonas no boscosas	Ha	$ 1,154,770.00		$ -
2	201-13	Demolición de Estructuras	m3	$ 113,400.00	58.00	$ 6,577,200.00
3	201-13	Remoción de cercas de alambre	m	$ 4,470.00		$ -
4	210-13	Excavación sin clasificar de la explanación y canales	m3	$ 10,000.00	2,750.00	$ 27,500,000.00
5	210-13	Excavación sin clasificar de préstamos	m3	$ 12,570.00		$ -
6	210-13	Excavación en roca de la explanación y canales	m3	$ 62,890.00		$ -
7	210-13	Excavaciones en material común de la Explanación y Canales	m3	$ 10,000.00		$ -
8	220.1	Terraplenes	m3	$ 12,000.00	1,595.00	$ 19,140,000.00
BASES, SUBBASES Y AFIRMADOS						**0.00**
9	320.1	Subbase Granular clase A	m3	$ 139,000.00		$ -
10	330.1	Base granular clase A	m3	$ 150,000.00		$ -
11	330.4..	Base granular para bacheo clase A	m3	$ 179,850.00		$ -
PAVIMENTOS ASFALTICOS						**199,493,344.00**
12	420-13	Riego de imprimación con emulsión asfáltica CRL-1	m2	$ 2,910.00		$ -
13	421-13	Riego de liga con emulsión asfáltica CRR-1	m2	$ 1,840.00	22,651.00	$ 41,677,840.00
14	450.1P	Mezcla densa en caliente tipo MDC-25	m3	$ 750,000.00		$ -
15	450.2P	Mezcla densa en caliente Tipo MDC-19	m3	$ 760,000.00		$ -
16	450.10P	Mezcla densa en caliente Tipo MSC-25 para bacheos	m3	$ 795,600.00		$ -
17	460.1P	Fresado de pavimento asfaltico	m3	$ 72,820.00	2,167.20	$ 157,815,504.00
18	465-13	Excavación para reparación de pavimento asfáltico existente incluyendo el corte y la remoción de las capas asfálticas y de las subyacentes.	m3	$ 78,890.00		$ -
19	466-13	Sello de grietas en pavimento asfaltico sin ruteo	m	$ 4,340.00		$ -
PAVIMENTOS DE CONCRETO						**0.00**
20	500.1	Pavimento de concreto Hidraulico	m3	$ 837,200.00		$ -
ESTRUCTURAS Y DRENAJES						**341,324,397.00**
21	600.1.1	Excavaciones varias sin clasificar	m3	$ 28,000.00		$ -
21-A	600.1.1	Excavaciones varias sin clasificar	m3	$ 28,000.00		$ -
21-B	600.1.1	Excavaciones varias sin clasificar	m3	$ 28,000.00		$ -
21-C	600.1.1	Excavaciones varias sin clasificar	m3	$ 28,000.00		$ -
21-D	600.1.1	Excavaciones varias sin clasificar	m3	$ 28,000.00		$ -
22	600.2.1	Excavaciones varias en roca en seco	m3	$ 81,880.00		$ -
22-A	600.2.1	Excavaciones varias en roca en seco	m3	$ 81,880.00		$ -
22-B	600.2.1	Excavaciones varias en roca en seco	m3	$ 81,880.00		$ -
22-C	600.2.1	Excavaciones varias en roca en seco	m3	$ 81,880.00		$ -
22-D	600.2.1	Excavaciones varias en roca en seco	m3	$ 81,880.00		$ -
23	600.2.3	Excavaciones varias en material comun en seco	m3	$ 25,950.00		$ -
23-A	600.2.3	Excavaciones varias en material comun en seco	m3	$ 25,950.00	700.00	$ 18,165,000.00
23-B	600.2.3	Excavaciones varias en material comun en seco	m3	$ 25,950.00	31.80	$ 825,210.00
23-C	600.2.3	Excavaciones varias en material comun en seco	m3	$ 25,950.00		$ -
23-D	600.2.3	Excavaciones varias en material comun en seco	m3	$ 25,950.00		$ -
24	610.1	Rellenos para Estructuras con suelo	m3	$ 52,470.00		$ -
24-A	610.1	Rellenos para Estructuras con suelo	m3	$ 52,470.00		$ -
24-B	610.1	Rellenos para Estructuras con suelo	m3	$ 52,470.00		$ -
24-C	610.1	Rellenos para Estructuras con suelo	m3	$ 52,470.00		$ -
24-D	610.1	Rellenos para Estructuras con suelo	m3	$ 52,470.00		$ -
25	610.2	Relleno para estructuras con recebo	m3	$ 119,000.00		$ -
25-A	610.2	Relleno para estructuras con recebo	m3	$ 119,000.00		$ -
25-B	610.2	Relleno para estructuras con recebo	m3	$ 119,000.00		$ -
25-C	610.2	Relleno para estructuras con recebo	m3	$ 119,000.00		$ -
25D	610.2	Relleno para estructuras con recebo	m3	$ 119,000.00		$ -
26	610.3	Rellenos para estructuras con material granular tipo SBG.	m3	$ 140,000.00		$ -
26-A	610.3	Rellenos para estructuras con material granular tipo SBG.	m3	$ 140,000.00		$ -
26-B	610.3	Rellenos para estructuras con material granular tipo SBG.	m3	$ 140,000.00	47.00	$ 6,580,000.00
26-C	610.3	Rellenos para estructuras con material granular tipo SBG.	m3	$ 140,000.00		$ -
26-D	610.3	Rellenos para estructuras con material granular tipo SBG.	m3	$ 140,000.00		$ -
27	621,1.1P	Pilote de concreto vaciado in situ de diametro 1,20 m. (incluye excavación y no incluye acero de refuerzo)	m	$ 2,289,000.00		$ -

No. DE ORDEN	Ítem	DESCRIPCIÓN ITEM	UND	VALOR UNITARIO	CANTIDAD	VALOR
27-A	621,1.1P	Pilote de concreto vaciado in situ de diametro 1,20 m. (incluye excavación y no incluye acero de refuerzo)	m	$ 2,289,000.00		$ -
27-B	621,1.1P	Pilote de concreto vaciado in situ de diametro 1,20 m. (incluye excavación y no incluye acero de refuerzo)	m	$ 2,289,000.00		$ -
28	621,1.2P	Pilote de concreto vaciado in situ de diametro 1,50 m. (incluye excavación y no incluye acero de refuerzo)	m	$ 2,300,000.00		$ -
29	630.1.1P	Concreto clase 35 MPA, para vigas puentes tipo 1.	m3	$ 1,200,000.00		$ -
30	630.1.3P	Concreto clase 35 MPA, para viga cajon de puentes	m3	$ 1,500,000.00		$ -
31	630.3	Concreto clase 28 MPA	m3	$ 810,000.00		$ -
31-A	630.3	Concreto clase 28 MPA	m3	$ 810,000.00	91.50	$ 74,115,000.00
31-B	630.3	Concreto clase 28 MPA	m3	$ 810,000.00		$ -
31-C	630.3	Concreto clase 28 MPA	m3	$ 810,000.00		$ -
31-D	630.3	Concreto clase 28 MPA	m3	$ 810,000.00		$ -
32	630.3.1P	Concreto clase 28 MPA para Zapatas, Estribos, Aletas y placas	m3	$ 900,000.00	109.90	$ 98,910,000.00
33	630.3.3P	Concreto clase 28 MPA para pilas de puentes	m3	$ 1,200,000.00		$ -
34	630.4	Concreto clase 21 MPA	m3	$ 650,000.00		$ -
35	630.6	Concreto clase 14 MPA	m3	$ 495,350.00		$ -
35-A	630.6	Concreto clase 14 MPA	m3	$ 495,350.00	7.50	$ 3,715,125.00
35-B	630.6	Concreto clase 14 MPA	m3	$ 495,350.00		$ -
36	632.1P	Baranda Metalica	m	$ 548,010.00		$ -
37	632.1	Baranda de concreto	m	$ 214,420.00		$ -
38	640.1	Acero de refuerzo Fy=420 Mpa.	kg	$ 5,378.00		$ -
38-A	640.1	Acero de refuerzo Fy=420 Mpa.	kg	$ 5,378.00	912.00	$ 4,904,736.00
38-B	640.1	Acero de refuerzo Fy=420 Mpa.	kg	$ 5,378.00		$ -
38-C	640.1	Acero de refuerzo Fy=420 Mpa.	kg	$ 5,378.00	19,753.00	$ 106,231,634.00
38-D	640.1	Acero de refuerzo Fy=420 Mpa.	kg	$ 5,378.00		$ -
39	640	Malla de refuerzo Fy = 459,2 Mpa.	Kg	$ 5,480.00		$ -
40	641.1	Acero de Preesfuerzo	Tf-m	$ 2,230.00		$ -
41	642	Apoyo elastomerico de 35cm*45cm*5cm	u	$ 768,350.00		$ -
42	642,2P	Junta para puentes T-40 (elastoméricas intermedias +/-40 mm)	m	$ 1,583,120.00		$ -
43	650.2	Fabricación de estructura metálica	kg	$ 11,325.00		$ -
44	650.3	Transporte de estructura metalica	kg	$ 200.00		$ -
45	650.4	Montaje de estructura metálica	kg	$ 4,286.00		$ -
46	661.1	Tubería de Concreto Reforzado CLASE III, de 900mm de diámetro interior	m	$ 600,000.00		$ -
47	661.2	Tubería de Concreto Reforzado CLASE III, de 1200mm de diámetro interior	m	$ 1,264,890.00		$ -
48	661.3	Tubería de Concreto Reforzado CLASE III, de 1500mm de diámetro interior	m	$ 1,834,530.00		$ -
49	663.3P	Tuberia para filtro PVC perforada diametro 100 mm	m	$ 38,110.00	65.00	$ 2,477,150.00
50	671.1	Cuneta de concreto vaciada insitu, no incluye la conformacion de la superficie de apoyo	m3	$ 580,000.00		$ -
51	672	Bordillos en concreto vaciado in situ, incluye la preparación de la superficie de apoyo	m	$ 86,540.00	222.30	$ 19,237,842.00
52	673.1	Geotextil Tipo II no tejido	m2	$ 7,700.00	201.00	$ 1,547,700.00
53	673.2	Material granular drenante	m3	$ 130,000.00	35.50	$ 4,615,000.00
54	673.3	Material de cobertura tipo SBG	m3	$ 170,000.00		$ -
55	674	Dren horizontal de longitud mayor a diez (10) metros.	m	$ 173,900.00		$ -
56	681.1	Gaviones de malla de alambre de acero entrelazado clase 1: recubrimiento de zinc (galvanizado)	m3	$ 248,500.00		$ -
SEÑALIZACIÓN Y SEGURIDAD						**36,123,990.00**
57	1P	Suministro y aplicación de pintura en frío acrílica pura base agua para líneas de demarcación de pavimentos	m	$ 1,790.00	-20,181.00	-$ 36,123,990.00
58	2P	Suministro y aplicación de pintura en frío acrílica pura base agua para marca Vial con pintura en frío	m2	$ 22,070.00		$ -
59	3P.	Suministro y aplicación de pintura en frío acrílica pura base agua para marca vial con resina termoplástica	m2	$ 59,980.00		$ -
60	4P	Suministro e instalación de tachas reflectiva bidireccionales	u	$ 8,340.00		$ -
61	5P	Suministro e instalación de señal vertical de transito sp, sr y si (75cm*75cm) con lamina acero galvanizado	u	$ 397,600.00		$ -
62	6P	Suministro e instalación de Señal delineador horizontal con lamina acero galvanizado retroreflectiva 60x 75 cm	u	$ 325,630.00		$ -
63	5P.	Suministro e instalación de Señal vertical de transito SP,SR y SI (90 cm *90 cm) con lamina acero galvanizado	u	$ 504,590.00		$ -
64	720.1	Poste de referencia	u	$ 254,830.00		$ -
65	730.1	Defensa metalica	m	$ 230,530.00		$ -
66	740.1	Captafaros	u	$ 22,030.00		$ -
OBRAS SUBTERRANEAS						**0.00**
67	PT-2	Excavación subterránea Suelo Tipo II	m3	$ 221,660.00		$ -
68	PT-2	Excavación subterránea Suelo Tipo III	m3	$ 253,200.00		$ -
69	PT-2	Excavación subterránea Suelo Tipo IV	m3	$ 291,510.00		$ -
70	PT-2	Excavación subterránea Suelo Tipo V	m3	$ 300,000.00		$ -
71	PT-3	Pernos Tipo A en Excavaciones Subterráneas anclados con lechada	m	$ 100,640.00		$ -
72	PT-4	Concreto para el revestimiento del túnel	m3	$ 1,166,190.00		$ -
73	PT-4	Concreto lanzando, en superficies de excavación en corte abierto: En portales de túneles, galerías y pozos.	m3	$ 970,770.00		$ -
74	PT-6	Arco de acero estructural	kg	$ 10,648.00		$ -
75	PT-8	Geomembrana impermeabilizante incluye geotextil	m2	$ 83,100.00		$ -
76	PT-9	Caja de inspección de 0,65 m x 0,65 m con altura menor a 2 m	u	$ 1,053,100.00		$ -
77	PT-10	Tuberia para enfilajes: Tuberia metalica de 4" de diametro	m	$ 258,899.00		$ -
OBRAS VARIAS						**0.00**
78	800-13	Cerca de Alambre de Púas con postes de concreto	m	$ 34,230.00		$ -
79	810-13	Proteccion de taludes con tierra organica	m2	$ 13,000.00		$ -
TRANSPORTES						**65,937,300.00**
80	900-13	Transporte de materiales provenientes de la excavación de la explanación, canales y préstamos para distancias mayores de mil metros (1000 m), medido a partir de cien metros (100 m)	m3-km	$ 1,100.00	59,943.00	$ 65,937,300.00
NO PREVISTOS						**2,571,014,332.20**

No. DE ORDEN	Ítem	DESCRIPCIÓN ITEM	UND	VALOR UNITARIO	CANTIDAD	VALOR
81	220.1P	Material para Terraplen	m3	$ 42,374.00	1,468.00	$ 62,205,032.00
82	221.1	Pedraplen Compacto	m3	$ 19,910.00	542.00	$ 10,791,220.00
83	221.1P	Material para Pedraplen	m3	$ 81,868.00	699.00	$ 57,225,732.00
84	600.1.2.2.4	Excavaciones varias en material comun bajo agua	m3	$ 45,232.00		$ -
84-A	600.1.2.2.4	Excavaciones varias en material comun bajo agua	m3	$ 45,232.00		$ -
84-B	600.1.2.2.4	Excavaciones varias en material comun bajo agua	m3	$ 45,232.00		$ -
84-C	600.1.2.2.4	Excavaciones varias en material comun bajo agua	m3	$ 45,232.00		$ -
85	661.1P	Box Culvert prefabricado 1m x 1m. (Suministro e instalación)	ml	$ 1,610,012.00		$ -
86	7P	Bandas alertadoras, ancho 0.25m, espesor 0.02 m. (Incluye Suministro e Instalación)	ml	$ 138,738.00		$ -
87	8P	Bordillo traspasable. (Incluye Suministro e instalación)	u	$ 77,167.00		$ -
88	9P	Delineador Tubular Simple (Incluye Suministro e instalación)	u	$ 77,971.00		$ -
89	710.1P	Señal Vertical SI-27. Tablero Variable según leyenda proyectada (Incluye Suministro e Instalación)	u	$ 1,324,653.00		$ -
90	231	Geotextil para separación de suelos de subrasante y capas granular	m2	$ 10,590.00	1,038.00	$ 10,992,420.00
91	642.5P	Cinta PVC, para junta de construcción estructuras en concreto	ml	$ 56,631.00	21.00	$ 1,189,251.00
92	450.13P	Base tratada con asfalto - BTA	m3	$ 674,379.00		$ -
93	642.4P	Junta de dilatación, con sello pvc o-22 o equivalente, de ancho 2cm, con sellante de masilla de poliuretano y placa de poliester expandido de e=20mm de espesor.	ml	$ 135,126.00		$ -
94	631	Concreto clase 14 MPA - ciclópeo	m3	$ 376,988.00		$ -
95	450.4P	Mezcla semidensa en caliente tipo MSC-25	m3	$ 730,766.00		$ -
96	mm	Geobloque densidad 30kg/m3	m3	$ 1,032,638.00		$ -
97	11P	Desmonte, transporte y almacenamiento de señales existentes sp, sr y si	u	$ 58,894.00		$ -
98	12P	TRASLADO DE RED ELECTRICA (incluye el suministro de material y mano de obra para la adecuación, retiro, reubicación e instalación de infraestructura eléctrica) en los puntos: SECTOR PASO ANCHO KM 1 +30, VARIANTE LA PAZ KM 2 + 000 ZIPAQUIRA, VARIANTE L PAZ KM 2 +460, VARIANTE LA PAZ KM 3+220, VARIANTE LA PAZ KM 3 +500, VARIANTE LA PAZ KM 3 + 810, VARIANTE LA PAZ KM 4 +360, KM 4 +430 HASTA KM 4 +680, VARIANTE LA PAZ, KM 5+ 670 y VARIANTE LA PAZ- KM 6 + 300.	u	$ 252,987,756.00		$ -
99	13P	TRASLADO DE REDES SECTOR NOVENTA GRADOS // SE PROGRAMAN LAS SIGUIENTES LABORES // NODO1: RETIRO DE TEMPLETE EN LA 221 -// ACONDICIONAR POSTE CON CARGE PARA RETIRAR TEMPLETE // NODO 2 // CAJA CS276// SUBIR NIVEL DE LA CAJA A LA ALTURA DE ZONA DURA PROYECTADA	u	$ 8,511,981.00		$ -
100	14P	RETIRO DE RED AEREA MT Y SUBTERRENIZACION DE CTO MORTIÑO Y PACHO POR CONSTRUCCCION DE ROTONDA VIA DOBLE CALZADA.	u	$ 978,684,911.00		$ -
101	320.1.1P	SUBBASE GRANULAR CLASE A EA < 25 (VARIANTE ZIPAQUIRA)	m3	$ 108,109.00		$ -
102	671.1P	CUNETA DE CONCRETO DE 21 MPA VACIADA INSITU, NO INCLUYE LA CONFORMACION DE LA SUPERFICIE DE APOYO	M3	$ 650,786.00		$ -
103	15P	SUMINISTRO, CONSTRUCCIÓN, COMISIONAMIENTO E INSTALACIÓN DE SISTEMA DE ILUMINACIÓN SOLAR; 1XPANEL FOTOVOLTAICO, 1XLUMINARIA DE 49W (195 LM/W), 1XBATERÍA NIMH (1248 WH)	UN	$ 22,264,277.00		$ -
104	17P	POSTE DE CONCRETO DE 16 METROS CON PUESTA A TIERRA. (INCLUYE SUMINISTRO E INSTALACIÓN)	UN	$ 4,158,327.00		$ -
105	18P	POSTE DE CONCRETO DE 10 METROS CON PUESTA A TIERRA. (INCLUYE SUMINISTRO E INSTALACIÓN)	UN	$ 3,326,662.00		$ -
106	19P	POSTE DE CONCRETO DE 8 METROS CON PUESTA A TIERRA. (INCLUYE SUMINISTRO E INSTALACIÓN)	UN	$ 2,970,234.00		$ -
107	812.1P	SUMINISTRO E INSTALACIÓN DE MALLA DE ACERO DE ALTA RESISTENCIA PARA CONTENCIÓN DE ROCA	M2	$ 269,425.00		$ -
108	623.1P	ANCLAJE CON PERNO D= 32 MM PARA ESTABILIZACIÓN	M	$ 270,418.00		$ -
109	811.1 P	PRODUCTO ENROLLADO PARA EL CONTROL DE LA EROSIÓN TIPO MANTO PERMANENTE TRM 700 O EQUIVALENTE"	M2	$ 50,253.00		$ -
110	200.2P	DESABOMBE DE TALUDES	M2	$ 21,359.00		$ -
111	662.2P	MONTAJE DE TUBERÍA METÁLICA CORRUGADA (GEOMETRÍA ARCO PERFIL BAJO; CORRUGACIÓN (PULG) MP 152; RECUBRIMIENTO GALVANIZADO; REFERENCIA (Pls) 183 PI; DIMENSIONES INTERNAS (DIAMETRO M) LUZ=10,49 FLECHA =4,04; AREA INTERNA (M2) 35,02; CALIBRE 3; ESPESOR DE LA LAMINA (MM) 6 (INCLUYE SUMINISTRO DE TORNILLERÍA NECESARIA PARA ARMADO Y CODOS REQUERIDOS PARA CURVAS DE LA ESTRUCTURA)	KG	$ 3,240.00		$ -
112	662.1P	FABRICACIÓN DE TUBERÍA METÁLICA CORRUGADA (GEOMETRÍA ARCO PERFIL BAJO; CORRUGACIÓN (PULG) MP 152; RECUBRIMIENTO GALVANIZADO; REFERENCIA (Pls) 183 PI; DIMENSIONES INTERNAS (DIAMETRO M) LUZ=10,49 FLECHA =4,04; AREA INTERNA (M2) 35,02; CALIBRE 3; ESPESOR DE LA LAMINA (MM) 6 (INCLUYE SUMINISTRO DE TORNILLERÍA NECESARIA PARA ARMADO Y CODOS REQUERIDOS PARA CURVAS DE LA ESTRUCTURA) (INCLUYE TRANSPORTE)	KG	$ 19,896.00		$ -
113	673.3P	GEODREN PLANAR H= 1,0 m	M	$ 51,662.00		$ -
114	621.1.3P	PILOTE DE CONCRETO VACIADO IN SITU TIPO CAISSONS CONCRETO CLASE FC=28 MPA DE DIÁMETRO 1.2 M, (INCLUYE EXCAVACIONES, Y NO INCLUYE ACERO DE REFUERZO)	M	$ 3,197,047.00		$ -
115	900.1	TRANSPORTE DE MATERIALES PROVENIENTES DE LA EXCAVACION DE LA EXPLANACION, CANALES Y PRESTAMOS, ENTRE CIEN METROS (100 m) Y MIL METROS (1000 m) DE DISTANCIA	M3-E	$ 1,100.00		$ -
116	663.4P	SUMINISTRO E INSTALACIÓN DE TUBERÍA DE PVC - DIÁMETRO 400 MM EXTERIOR CORRUGADO, INTERIOR LISO	M	$ 275,983.00		$ -
117	211.1	REMOCIÓN DE DERRUMBES	M3	$ 16,718.00		$ -
118	900.3.3	TRANSPORTE DE MATERIALES PROVENIENTES DE DERRUMBES, MEDIDO A PARTIR DE CIEN METROS (100 m)	M3/KM	$ 1,175.00		$ -
119	22P	POSTE METÁLICO DE 13.2 METROS CON PUESTA A TIERRA. (INCLUYE SUMINISTRO E INSTALACIÓN)	U	$ 4,158,327.00		$ -
120	23P	DESMONTE Y MONTAJE DE LINEA FERREA DE PASO A NIVEL (INCLUYE SUMINISTRO E INSTALACIÓN ECLISAS Y PERNOS DEBIDAMENTE ASEGURADOS, PLACA DE LUPULEN, FIJACIONES ELASTICAS DEENIK, SUMINISTRO DE CALZOS DE 14MM Y DE 11 MM)	M	$ 3,318,594.00		$ -
121	24P	DESMONTAJE Y MONTAJE VÍA FÉRREA EN APROCHES AL PASO A NIVEL KM 56+500 VIA FERREA BOGOTA-NEMOCON	M	$ 1,805,618.00		$ -
122	450.14P	Mezcla densa en caliente Tipo MDC-19 para mantenimiento Parcheos y Bacheos (No incluye transporte de mezcla, emulsión y granulares de estructura de vía)	M3	$ 743,399.00	2,037.10	$ 1,514,378,102.90
123	450.15P	Mezcla densa en caliente Tipo MDC-25 para mantenimiento Parcheos y Bacheos (No incluye transporte de mezcla, emulsión y granulares de estructura de vía)	M3	$ 733,409.00		$ -
124	450.16P	Base tratada con Asfalto - BTA para mantenimiento Parcheos y Bacheos (No incluye transporte de base, emulsión y granulares de estructura de vía)	M3	$ 665,781.00	322.50	$ 214,714,372.50
125	900.1.1P	Transporte de mezcla asfaltica y base tratada con asfalto para actividades de mantenimiento (parcheos y bacheos)	M3/KM	$ 1,511.00	215,012.80	$ 324,884,340.80
126	630.3.4P	SUMINISTRO E INSTALACIÓN DE PLACA ALVEOLAR PREFABRICADA	M2	$ 341,770.00	65.00	$ 22,215,050.00
127	730.3P	SUMINISTRO E INSTALACIÓN BARRERA METÁLICA SIMPLE "ACS03-BL2R-H1"	M	$ 275,524.00		$ -
128	710.1.2P	SUMINISTRO E INSTALACIÓN DE SEÑAL VIAL DELINEADOR DE OBSTACULO DOBLE- TIPO CHEVRON. TABLERO DE 80X30 CM EN LAMINA GALVANIZADA CALIBRE 16, REFLECTIVO DIAMANTE AL CUBO TIPO XI COLOR AMARILLO MARCA 3M E IMPRESIÓN EN TINTAS TRASLUCIDAS MARCA 3M. ESTRUCTURA PEDESTAL EN ANGULO DE 2X2X1/4" ALTURA 2.0 M	u	$ 297,577.00		$ -
129	710.1.3P	SUMINISTRO E INSTALACIÓN DE SEÑAL VIAL DELINEADOR DE OBSTACULO SENCILLO- TIPO DOL. TABLERO DE 80X15 CM EN LAMINA GALVANIZADA CALIBRE 16, REFLECTIVO DIAMANTE AL CUBO TIPO XI COLOR AMARILLO MARCA 3M E IMPRESIÓN EN TINTAS TRASLUCIDAS MARCA 3M. ESTRUCTURA PEDESTAL EN ANGULO DE 2X2X1/4" ALTURA 2.0 M	u	$ 255,001.00		$ -
130	710.1.4P	SEÑAL VERTICAL DE TRANSITO TIPO DUPLEX SP/SR - SR/SR - SP/SP DIMENSIONES 90*90 CON LAMINA RETRORREFLECTIVA TIPO XI	u	$ 1,007,546.00		$ -
131	730.4P	ABATIMIENTO 4 METROS DEFENSA METÁLICA (INCLUYE 2 POSTES, 1 DEFENSA, 1 CODO, 1 GANCHO DE ABATIMIENTO E INSTALACIÓN POR UNIDAD)	u	$ 1,405,751.00		$ -
132	29P	SUMINISTRO E INSTALACIÓN DE MODULO PARA BANCA EN CONCRETO TIPO M40	u	$ 303,701.00		$ -

No. DE ORDEN	Ítem	DESCRIPCIÓN ITEM	UND	VALOR UNITARIO	CANTIDAD	VALOR
133	30P	SUMINISTRO E INSTALACIÓN DE BOLARDO EN METÁLICO TIPO M63	u	$ 241,470.00		$ -
134	31P	SUMINISTRO E INSTALACIÓN DE CANECA EN ACERO INOXIDABLE M121 TIPO BARCELONA	u	$ 1,873,885.00		$ -
135	32P	SUMINISTRO E INSTALACIÓN DE PARADERO TIPO M10	u	$ 9,225,675.00		$ -
136	710.1.5P	Suministro e instalación de señalización informativa definitiva tipo bandera sencilla (Dimensiones tablero 4.88 m x 2.20 m)	u	$ 46,479,517.00	1.00	$ 46,479,517.00
137	710.1.6P	Suministro e instalación de señalización informativa definitiva tipo bandera sencilla (dimensiones tablero 5.60 m x 2.44 m)	u	$ 53,967,096.00	2.00	$ 107,934,192.00
138	710.1.7P	Suministro e instalación de señalización informativa definitiva tipo bandera sencilla (Dimensiones tablero 4.00 m x 2.00 m)	u	$ 42,673,870.00	2.00	$ 85,347,740.00
139	710.1.8P	Suministro e instalación de señalización informativa definitiva tipo bandera sencilla (Dimensiones tablero 3.60 m x 1.60 m)	u	$ 31,573,292.00	1.00	$ 31,573,292.00
140	710.1.9P	Suministro e instalación de señalización informativa definitiva tipo bandera sencilla (Dimensiones tablero 3.30 m x 1.60 m)	u	$ 34,235,607.00	1.00	$ 34,235,607.00
141	710.1.10P	Suministro e instalación de señalización informativa definitiva tipo bandera sencilla (Dimensiones tablero 3.30 m x 2.00 m)	u	$ 44,563,123.00	1.00	$ 44,563,123.00
142	710-13	Señal vertical de tránsito poste de referencia SI-04	u	$ 380,890.00	6.00	$ 2,285,340.00
143	36P	Mortero tipo grout sin contracción para espesores superiores a 50 mm	m3	$ 6,562,681.00		$ -
144	710.1.11P	Señal vertical de tránsito tipo dúplex SP/SR - SR/SR - SP/SP dimensiones 75*75 con lámina retrorreflectiva tipo XI	u	$ 679,851.00		$ -

SUBTOTAL BASICO DE OBRAS (A)	**$**	**3,194,862,583.00**
PROVISIÓN PARA AJUSTES, OBRAS COMPLEMENTARIAS Y/O ADICIONALES		
PROVISIÓN PARA JORNADAS DE TRABAJO 24 HORAS DIARIAS 7 DIAS DE LA SEMANA		
VALOR BÁSICO DE OBRAS, INCLUYE OBRAS COMPLEMENTARIAS Y AJUSTES	**$**	**3,194,862,583.00**
VALOR IVA (OBRA) (19% SOBRE UTILIDAD OBRA)	$	9,338,829.00
SUBTOTAL OBRAS (INCLUYE IVA)	**$**	**3,204,201,412.00**
REVISIÓN, AJUSTE Y/O ACTUALIZACIÓN Y/O MODIFICACIÓN Y/O COMPLEMENTACIÓN DE LOS ESTUDIOS Y DISEÑOS Y/O ELABORACION DEL CÁLCULO DE LA ESTRUCTURA DEL PAVIMENTO Y/O CÁLCULOS ESTRUCTURALES Y/O DE OBRAS REQUERIDAS PARA GARANTIZAR LA ESTABILIDAD DE LA INFRAESTRUCTURA VIAL	$	(243,958,444.00)
IVA - REVISIÓN, AJUSTE Y/O ACTUALIZACIÓN Y/O MODIFICACIÓN Y/O COMPLEMENTACIÓN DE LOS ESTUDIOS Y DISEÑOS Y/O ELABORACION DEL CÁLCULO DE LA ESTRUCTURA DEL PAVIMENTO Y/O CÁLCULOS ESTRUCTURALES Y/O DE OBRAS REQUERIDAS PARA GARANTIZAR LA ESTABILIDAD DE LA INFRAESTRUCTURA VIAL	$	(46,352,104.00)
TOTAL ESTUDIOS Y DISEÑOS, REVISIÓN, AJUSTE Y/O ACTUALIZACIÓN Y/O MODIFICACIÓN Y/O COMPLEMENTACIÓN DE LOS ESTUDIOS Y DISEÑOS Y/O ELABORACION DEL CÁLCULO DE LA ESTRUCTURA DEL PAVIMENTO Y/O CÁLCULOS ESTRUCTURALES Y/O DE OBRAS REQUERIDAS PARA GARANTIZAR LA ESTABILIDAD DE LA INFRAESTRUCTURA VIAL	**$**	**(290,310,548.00)**
PROVISION PARA ESTUDIOS Y DISEÑOS DE SITIOS CRITICOS NUEVOS Y LOS REQUERIDOS PARA OBTENER LA MODIFICACION DE LA LICENCIA AMBIENTAL, MONTO AGOTABLE	$	426,927,278.00
IVA PROVISION PARA ESTUDIOS Y DISEÑOS DE SITIOS CRITICOS NUEVOS Y LOS REQUERIDOS PARA OBTENER LA MODIFICACION DE LA LICENCIA AMBIENTAL,MONTO AGOTABLE.	$	81,116,183.00
TOTAL PROVISION PARA ESTUDIOS Y DISEÑOS DE SITIOS CRITICOS NUEVOS Y LOS REQUERIDOS PARA OBTENER LA MODIFICACION DE LA LICENCIA AMBIENTAL,MONTO AGOTABLE.	**$**	**508,043,461.00**
GESTIÓN SOCIAL, PREDIAL Y AMBIENTAL (incluye PAGA y PMA, LICENCIA AMBIENTAL e IVA 19%)	**$**	**-**
VALOR BÁSICO GESTIÓN PREDIAL		
IVA GESTIÓN PREDIAL		
VALOR BÁSICO GESTIÓN SOCIAL	$	-
IVA GESTIÓN SOCIAL		
VALOR BÁSICO GESTIÓN AMBIENTAL (incluye PMA, PAGA y licencia ambiental)		
IVA GESTIÓN AMBIENTAL (incluye PMA, PAGA y licencia ambiental)	$	-
PROVISIÓN PARA IMPLEMENTACIÓN DEL PROTOCOLO DE BIOSEGURIDAD POR COVID-19 (INCLUYE IVA)	**$**	**-**
PROVISIÓN PARA IMPLEMENTACIÓN DEL PROTOCOLO DE BIOSEGURIDAD POR COVID-19	$	-
ADMINISTRACIÓN (2.5%)- PROVISIÓN PARA IMPLEMENTACIÓN DEL PROTOCOLO DE BIOSEGURIDAD POR COVID-19	$	-
IVA (19%) -PROVISIÓN PARA IMPLEMENTACIÓN DEL PROTOCOLO DE BIOSEGURIDAD POR COVID-19	$	-
VALOR BASICO TOTAL DEL CONTRATO	**$**	**3,377,831,417.00**
VALOR TOTAL	**$**	**3,421,934,325.00**

ING. LUIS FELIPE MORENO BRAVO
ING. RESIDENTE DE OBRA
Matricula No: 25202-05870 CND

JORGE ENRIQUE SANCHEZ PRADA
ING. RESIDENTE INTERVENTORIA
Matrícula No. 6820201827STD

INVIAS | MHC S.A.S CONSORCIO VIAL MHC 063

F-635 A

CONTRATO DE OBRA: 989 DE 2021 **PREACTA N.º :** 46

RUTA: RUTA 45A04 **FECHA:** 01-mar-2025 a 25-mar-2025

CONTRATISTA : CONSORCIO VIAL MHC 063

CONTRATO DE INTERVENTORÍA No : 971 DE 2021 **INTERVENTO** CONSORCIO ICEACSA-TPF

ITEM	DESCRIPCIÓN	UNIDAD	CANTIDAD ANTERIOR	EN ESTA ACTA	CANTIDAD ACUMULADA
210-13	Demolición de Estructuras	M3	1,182.00	58.00	1,240.00

KM INICIAL	KM FINAL	CARRIL	LONGITUD (m)	ANCHO (m)	ESPESOR (m)	VOLUMEN (m3)	FECHA	DESCRIPCIÓN
K 44+320	K 44+330	D	1.31	2.20	0.14	0.40	5/03/2025	Demolición casa Muro 20 (Actividad ejecutada el 05 de marzo 2025) -APP-58833
K 44+320	K 44+330	D	2.65	2.20	0.14	0.82	5/03/2025	Demolición casa Muro 19 (Actividad ejecutada el 05 de marzo 2025) -APP-58832
K 44+320	K 44+330	D	2.80	2.20	0.14	0.86	5/03/2025	Demolición casa Muro 18 (Actividad ejecutada el 05 de marzo 2025) -APP-58831
K 44+320	K 44+330	D	0.87	2.20	0.14	0.27	5/03/2025	Demolición casa Muro 17 (Actividad ejecutada el 05 de marzo 2025) -APP-58830
K 44+320	K 44+330	D	3.50	2.20	0.14	1.08	5/03/2025	Demolición casa Muro 16 (Actividad ejecutada el 05 de marzo 2025) -APP-58829
K 44+320	K 44+330	D	2.30	2.20	0.14	0.71	5/03/2025	Demolición casa Muro 15 (Actividad ejecutada el 05 de marzo 2025) -APP-58828
K 44+320	K 44+330	D	3.45	2.20	0.14	1.06	5/03/2025	Demolición casa Muro 14 (Actividad ejecutada el 05 de marzo 2025) -APP-58827
K 44+320	K 44+330	D	2.80	2.20	0.14	0.86	5/03/2025	Demolición casa Muro 13 (Actividad ejecutada el 05 de marzo 2025) -APP-58826
K 44+320	K 44+330	D	2.80	2.20	0.14	0.86	5/03/2025	Demolición casa Muro 12 (Actividad ejecutada el 05 de marzo 2025) -APP-58825
K 44+320	K 44+330	D	2.15	2.20	0.14	0.66	5/03/2025	Demolición casa Muro 11 (Actividad ejecutada el 05 de marzo 2025) -APP-58824
K 44+320	K 44+330	D	2.50	2.20	0.14	0.77	5/03/2025	Demolición casa Muro 10 (Actividad ejecutada el 05 de marzo 2025) -APP-58823
K 44+320	K 44+330	D	3.40	2.20	0.14	1.05	5/03/2025	Demolición casa Muro 9 (Actividad ejecutada el 05 de marzo 2025) -APP-58822
K 44+320	K 44+330	D	3.10	2.20	0.14	0.95	5/03/2025	Demolición casa Muro 8 (Actividad ejecutada el 05 de marzo 2025) -APP-58821
K 44+320	K 44+330	D	2.25	0.85	0.10	0.19	5/03/2025	Demolición mesón casa (Actividad ejecutada el 05 de marzo 2025) -APP-58820
K 44+320	K 44+330	D	3.40	0.75	0.10	0.26	5/03/2025	Demolición mesón casa (Actividad ejecutada el 05 de marzo 2025) -APP-58818
K 44+320	K 44+330	D	3.35	2.20	0.14	1.03	5/03/2025	Demolición casa Muro 7 (Actividad ejecutada el 05 de marzo 2025) -APP-58816
K 44+320	K 44+330	D	6.75	2.20	0.14	2.08	5/03/2025	Demolición casa Muro 6 (Actividad ejecutada el 05 de marzo 2025) -APP-58815
K 44+320	K 44+330	D	1.30	1.86	0.14	0.34	5/03/2025	Demolición casa Muro 5 (Actividad ejecutada el 05 de marzo 2025) -APP-58812
K 44+320	K 44+330	D	1.00	1.75	0.14	0.25	5/03/2025	Demolición casa Muro 4 (Actividad ejecutada el 05 de marzo 2025) -APP-58811
K 44+320	K 44+330	D	2.30	2.20	0.14	0.71	5/03/2025	Demolición casa Muro 4 (Actividad ejecutada el 05 de marzo 2025) -APP-58810
K 44+320	K 44+330	D	14.15	2.20	0.14	4.36	5/03/2025	Demolición casa Muro 3 (Actividad ejecutada el 05 de marzo 2025) -APP-58809
K 44+320	K 44+330	D	2.20	2.20	0.14	0.68	5/03/2025	Demolición casa Muro 2 (Actividad ejecutada el 05 de marzo 2025) -APP-58808
K 44+330	K 44+330	D	2.03	2.20	0.14	0.63	5/03/2025	Demolición casa Muro 1 (Actividad ejecutada el 05 de marzo 2025) -APP-58805
K 44+320	K 44+330	D	4.60	0.85	0.15	0.59	5/03/2025	Demolición lavadero de casa (Actividad ejecutada el 05 de marzo 2025). -APP-58853
K 44+320	K 44+330	D	3.50	3.50	0.10	1.23	5/03/2025	Demolición placa adoquín de casa (Actividad ejecutada el 05 de marzo 2025). -APP-58869
K 44+320	K 44+330	D	14.00	1.30	0.14	2.55	5/03/2025	Demolición construcción anexa de casa (Actividad ejecutada el 05 de marzo 2025). -APP-58868
K 44+320	K 44+330	D	4.90	1.20	0.14	0.82	5/03/2025	Demolición muro cerca de casa (Actividad ejecutada el 05 de marzo 2025). -APP-58867
K 44+320	K 44+330	D	3.40	0.70	0.10	0.24	5/03/2025	Demolición adoquín de casa (Actividad ejecutada el 05 de marzo 2025). -APP-58856
K 44+320	K 44+330	D	3.60	0.30	0.14	0.15	5/03/2025	Demolición Muro Jardin de casa (Actividad ejecutada el 05 de marzo 2025). -APP-58864
K 44+320	K 44+330	D	3.60	4.90	0.10	1.76	5/03/2025	Demolición adoquín de casa (Actividad ejecutada el 05 de marzo 2025). -APP-58858
K 44+320	K 44+330	D	4.60	0.30	0.14	0.19	5/03/2025	Demolición Muro Jardin de casa (Actividad ejecutada el 05 de marzo 2025). -APP-58864
K 44+320	K 44+330	D	4.60	1.20	0.10	0.55	5/03/2025	Demolición adoquín de casa (Actividad ejecutada el 05 de marzo 2025). -APP-58857
K 44+320	K 44+330	D	6.30	3.30	0.10	2.08	5/03/2025	Demolición adoquín de casa (Actividad ejecutada el 05 de marzo 2025). -APP-58854
K 44+320	K 44+330	D	13.60	1.00	0.14	1.90	5/03/2025	Demolición Muro Jardin de casa (Actividad ejecutada el 05 de marzo 2025). -APP-58864
K 44+320	K 44+330	D	3.40	0.30	0.14	0.14	5/03/2025	Demolición muro jardín de casa (Actividad ejecutada el 05 de marzo 2025). -APP-58860
K 44+320	K 44+330	D	5.40	0.30	0.14	0.23	5/03/2025	Demolición muro jardín de casa (Actividad ejecutada el 05 de marzo 2025). -APP-58859
K 44+320	K 44+330	D	5.40	2.80	0.12	1.81	5/03/2025	Demoliciónadoquín de casa (Actividad ejecutada el 05 de marzo 2025). -APP-58855
K 44+320	K 44+330	D	0.25	0.25	6.80	0.43	5/03/2025	Demolición casa columnas lavadero: 4 unidades (Actividad ejecutada el 05 de marzo 2025) -APP-58849
K 44+320	K 44+330	D	3.45	1.10	0.14	0.53	5/03/2025	Demolición casa Muros contronos (Actividad ejecutada el 05 de marzo 2025) -APP-58848
K 44+320	K 44+330	D	4.70	1.10	0.14	0.72	5/03/2025	Demolición casa Muros contornos (Actividad ejecutada el 05 de marzo 2025) -APP-58847
K 44+320	K 44+330	D	7.50	10.20	0.10	7.65	5/03/2025	Demolición casa Placa Piso (Actividad ejecutada el 05 de marzo 2025) -APP-58845
K 44+320	K 44+330	D	8.20	4.70	0.10	3.85	5/03/2025	Demolición casa Placa Piso (Actividad ejecutada el 05 de marzo 2025) -APP-58846
K 44+320	K 44+330	D	8.00	4.50	0.02	0.72	5/03/2025	Demolición casa Tejado (Actividad ejecutada el 05 de marzo 2025) -APP-58844
K 44+320	K 44+330	D	7.30	10.00	0.02	1.46	5/03/2025	Demolición casa Techo falso y tejado (Actividad ejecutada el 05 de marzo 2025) -APP-58843
K 44+320	K 44+330	D	2.70	1.90	0.14	0.72	5/03/2025	Demolición casa Muro 29 (Actividad ejecutada el 05 de marzo 2025) -APP-58842
K 44+320	K 44+330	D	2.40	1.90	0.14	0.64	5/03/2025	Demolición casa Muro 28 (Actividad ejecutada el 05 de marzo 2025) -APP-58841
K 44+320	K 44+330	D	7.00	2.20	0.14	2.16	5/03/2025	Demolición casa Muro 27 (Actividad ejecutada el 05 de marzo 2025) -APP-58840
K 44+320	K 44+330	D	3.20	2.20	0.14	0.99	5/03/2025	Demolición casa Muro 26 (Actividad ejecutada el 05 de marzo 2025) -APP-58839
K 44+320	K 44+330	D	2.90	2.20	0.10	0.64	5/03/2025	Demolición casa Muro 25 (Actividad ejecutada el 05 de marzo 2025) -APP-58838
K 44+320	K 44+330	D	0.80	2.20	0.14	0.25	5/03/2025	Demolición casa Muro 24 (Actividad ejecutada el 05 de marzo 2025) -APP-58837
K 44+320	K 44+330	D	1.60	2.20	0.14	0.49	5/03/2025	Demolición casa Muro 23 (Actividad ejecutada el 05 de marzo 2025) -APP-58836
K 44+320	K 44+330	D	1.35	2.20	0.14	0.42	5/03/2025	Demolición casa Muro 22 (Actividad ejecutada el 05 de marzo 2025) -APP-58835
K 44+320	K 44+330	D	5.24	2.20	0.14	1.61	5/03/2025	Demolición casa Muro 21 (Actividad ejecutada el 05 de marzo 2025) -APP-58834
					SUBTOTAL	**58.39**		
					VOLUMEN PARA PAGO		58.39	
					APROXIMACIÓN S/ ESPECIFICACIÓN		**-0.39**	
					VOLUMEN TOTAL PARA PAGO :		**58.00**	**m^3**

ING. LUIS FELIPE MORENO BRAVO
ING. RESIDENTE DE OBRA
Matricula No: 25202-05870 CND

JORGE ENRIQUE SANCHEZ PRADA
ING. RESIDENTE INTERVENTORIA
Matrícula No. 6820201827STD

INVIAS INSTITUTO NACIONAL DE VIAS | MHC S.A.S CONSORCIO VIAL MHC 063

F-635 A

CONTRATO DE OBRA: 989 DE 2021 **PREACTA N.° :** 46

RUTA: RUTA 45ACND **FECHA:** 01-mar-2025 a 25-mar-2025

CONTRATISTA : CONSORCIO VIAL MHC 063

CONTRATO DE INTERVENTORÍA No : 971 DE 2021 **INTERVENTO** CONSORCIO ICEACSA-TPF

ITEM	DESCRIPCIÓN	UNIDAD	CANTIDAD ANTERIOR	EN ESTA ACTA	CANTIDAD ACUMULADA
210-13	Excavación sin clasificar de la explanación y canales	M3	260,507.00	0.00	260,507.00

KM INICIAL	KM FINAL	CARRIL	LONGITUD (m)	AREA (m2)	ESPESOR (m)	VOLUMEN (m3)	FECHA	DESCRIPCIÓN
K 00+480	K 00+490			40.78		297.72	Marzo 2025 a Origen	Según cartera topografica
K 00+490	K 00+500			36.99		388.87	Marzo 2025 a Origen	Según cartera topografica
K 00+500	K 00+510			23.91		304.52	Marzo 2025 a Origen	Según cartera topografica
K 00+510	K 00+520			53.04		384.75	Marzo 2025 a Origen	Según cartera topografica
K 00+520	K 00+530			47.31		501.75	Marzo 2025 a Origen	Según cartera topografica
K 00+530	K 00+540			47.88		475.93	Marzo 2025 a Origen	Según cartera topografica
K 00+540	K 00+550			47.80		478.40	Marzo 2025 a Origen	Según cartera topografica
K 00+550	K 00+560			48.68		482.41	Marzo 2025 a Origen	Según cartera topografica
K 00+560	K 00+570			48.53		486.03	Marzo 2025 a Origen	Según cartera topografica
K 00+570	K 00+580			29.63		390.79	Marzo 2025 a Origen	Según cartera topografica
K 00+580	K 00+590			39.71		346.69	Marzo 2025 a Origen	Según cartera topografica
K 00+590	K 00+600			28.01		338.60	Marzo 2025 a Origen	Según cartera topografica
K 00+600	K 00+610			27.87		279.39	Marzo 2025 a Origen	Según cartera topografica
K 00+610	K 00+620			48.98		384.21	Marzo 2025 a Origen	Según cartera topografica
K 00+620	K 00+630			44.58		467.80	Marzo 2025 a Origen	Según cartera topografica
K 00+630	K 00+640			42.71		436.47	Marzo 2025 a Origen	Según cartera topografica
K 00+640	K 00+650			40.93		418.17	Marzo 2025 a Origen	Según cartera topografica
K 00+650	K 00+660			42.93		419.28	Marzo 2025 a Origen	Según cartera topografica
K 00+660	K 00+670			44.48		437.03	Marzo 2025 a Origen	Según cartera topografica
K 00+670	K 00+680			44.46		444.68	Marzo 2025 a Origen	Según cartera topografica
K 00+680	K 00+690			41.57		430.15	Marzo 2025 a Origen	Según cartera topografica
K 00+690	K 00+700			16.24		289.05	Marzo 2025 a Origen	Según cartera topografica
K 00+700	K 00+710			12.10		141.69	Marzo 2025 a Origen	Según cartera topografica
K 00+710	K 00+720			12.63		123.62	Marzo 2025 a Origen	Según cartera topografica
K 00+720	K 00+730			13.06		128.41	Marzo 2025 a Origen	Según cartera topografica
K 00+730	K 00+740			13.03		130.43	Marzo 2025 a Origen	Según cartera topografica
K 00+740	K 00+750			12.55		127.92	Marzo 2025 a Origen	Según cartera topografica
K 00+750	K 00+760			3.40		79.76	Marzo 2025 a Origen	Según cartera topografica
K 00+760	K 00+770			13.88		86.42	Marzo 2025 a Origen	Según cartera topografica
K 00+770	K 00+780			13.45		136.65	Marzo 2025 a Origen	Según cartera topografica
K 00+780	K 00+790			13.27		133.58	Marzo 2025 a Origen	Según cartera topografica
K 00+790	K 00+800			13.18		132.26	Marzo 2025 a Origen	Según cartera topografica
K 00+800	K 00+810			12.90		130.42	Marzo 2025 a Origen	Según cartera topografica
K 00+810	K 00+820			15.14		140.19	Marzo 2025 a Origen	Según cartera topografica
K 00+820	K 00+830			13.68		144.06	Marzo 2025 a Origen	Según cartera topografica
K 00+830	K 00+840			14.38		140.27	Marzo 2025 a Origen	Según cartera topografica
K 00+840	K 00+850			18.18		162.79	Marzo 2025 a Origen	Según cartera topografica
K 00+850	K 00+860			24.55		213.67	Marzo 2025 a Origen	Según cartera topografica
K 00+860	K 00+870			19.07		218.12	Marzo 2025 a Origen	Según cartera topografica
K 00+870	K 00+880			17.90		184.86	Marzo 2025 a Origen	Según cartera topografica
K 00+880	K 00+890			17.75		178.26	Marzo 2025 a Origen	Según cartera topografica
K 00+890	K 00+900			20.27		190.09	Marzo 2025 a Origen	Según cartera topografica
K 00+900	K 00+910			20.65		204.60	Marzo 2025 a Origen	Según cartera topografica
K 00+910	K 00+920			20.83		207.42	Marzo 2025 a Origen	Según cartera topografica
K 00+920	K 00+930			26.77		237.99	Marzo 2025 a Origen	Según cartera topografica
K 00+930	K 00+940			24.47		256.17	Marzo 2025 a Origen	Según cartera topografica
K 00+940	K 00+950			21.32		228.92	Marzo 2025 a Origen	Según cartera topografica
K 00+950	K 00+960			30.27		257.94	Marzo 2025 a Origen	Según cartera topografica
K 00+960	K 00+970			34.30		322.88	Marzo 2025 a Origen	Según cartera topografica
K 00+970	K 00+980			23.61		289.56	Marzo 2025 a Origen	Según cartera topografica
K 00+980	K 00+990			26.25		249.31	Marzo 2025 a Origen	Según cartera topografica
K 00+990	K 01+000			21.84		240.44	Marzo 2025 a Origen	Según cartera topografica
K 01+000	K 01+010			24.77		233.04	Marzo 2025 a Origen	Según cartera topografica
K 01+010	K 01+020			26.18		254.74	Marzo 2025 a Origen	Según cartera topografica
K 01+020	K 01+030			29.31		277.42	Marzo 2025 a Origen	Según cartera topografica
K 01+030	K 01+040			29.31		293.07	Marzo 2025 a Origen	Según cartera topografica
K 01+040	K 01+050			36.66		329.83	Marzo 2025 a Origen	Según cartera topografica
K 01+050	K 01+060			38.05		373.56	Marzo 2025 a Origen	Según cartera topografica
K 01+060	K 01+070			29.89		339.73	Marzo 2025 a Origen	Según cartera topografica
K 01+070	K 01+080			27.49		286.91	Marzo 2025 a Origen	Según cartera topografica
K 01+080	K 01+090			27.93		277.08	Marzo 2025 a Origen	Según cartera topografica
K 01+090	K 01+100			27.31		276.19	Marzo 2025 a Origen	Según cartera topografica
K 01+100	K 01+110			25.93		266.19	Marzo 2025 a Origen	Según cartera topografica
K 01+110	K 01+120			18.69		223.08	Marzo 2025 a Origen	Según cartera topografica
K 01+120	K 01+130			22.59		206.37	Marzo 2025 a Origen	Según cartera topografica
K 01+130	K 01+140			23.79		231.87	Marzo 2025 a Origen	Según cartera topografica
K 01+140	K 01+150			26.74		252.64	Marzo 2025 a Origen	Según cartera topografica
K 01+150	K 01+160			30.06		283.99	Marzo 2025 a Origen	Según cartera topografica
K 01+160	K 01+170			32.46		312.58	Marzo 2025 a Origen	Según cartera topografica
K 01+170	K 01+180			29.53		309.93	Marzo 2025 a Origen	Según cartera topografica
K 01+180	K 01+190			25.72		276.22	Marzo 2025 a Origen	Según cartera topografica
K 01+190	K 01+200			23.13		244.24	Marzo 2025 a Origen	Según cartera topografica

ITEM		DESCRIPCIÓN				UNIDAD	CANTIDAD ANTERIOR	EN ESTA ACTA	CANTIDAD ACUMULADA
210-13		Excavación sin clasificar de la explanación y canales				M3	260,507.00	0.00	260,507.00
KM INICIAL	KM FINAL	CARRIL	LONGITUD (m)	AREA (m2)	ESPESOR (m)	VOLUMEN (m3)	FECHA	DESCRIPCIÓN	
K 01+200	K 01+210			23.29		232.11	Marzo 2025 a Origen	Según cartera topografica	
K 01+210	K 01+220			23.05		231.71	Marzo 2025 a Origen	Según cartera topografica	
K 01+220	K 01+230			24.51		237.79	Marzo 2025 a Origen	Según cartera topografica	
K 01+230	K 01+240			25.05		247.79	Marzo 2025 a Origen	Según cartera topografica	
K 01+240	K 01+250			21.89		234.71	Marzo 2025 a Origen	Según cartera topografica	
K 01+250	K 01+260			22.34		221.19	Marzo 2025 a Origen	Según cartera topografica	
K 01+260	K 01+270			31.19		267.68	Marzo 2025 a Origen	Según cartera topografica	
K 01+270	K 01+280			29.23		302.13	Marzo 2025 a Origen	Según cartera topografica	
K 01+280	K 01+290			39.78		345.05	Marzo 2025 a Origen	Según cartera topografica	
K 01+290	K 01+300			23.48		316.26	Marzo 2025 a Origen	Según cartera topografica	
K 01+300	K 01+310			36.35		299.12	Marzo 2025 a Origen	Según cartera topografica	
K 01+310	K 01+320			36.24		362.91	Marzo 2025 a Origen	Según cartera topografica	
K 01+320	K 01+330			30.89		335.61	Marzo 2025 a Origen	Según cartera topografica	
K 01+330	K 01+340			32.68		317.82	Marzo 2025 a Origen	Según cartera topografica	
K 01+340	K 01+350			27.98		303.26	Marzo 2025 a Origen	Según cartera topografica	
K 01+350	K 01+360			24.84		264.09	Marzo 2025 a Origen	Según cartera topografica	
K 01+360	K 01+370			25.03		249.34	Marzo 2025 a Origen	Según cartera topografica	
K 01+370	K 01+380			22.11		235.70	Marzo 2025 a Origen	Según cartera topografica	
K 01+380	K 01+390			24.79		234.52	Marzo 2025 a Origen	Según cartera topografica	
K 01+390	K 01+400			30.30		275.46	Marzo 2025 a Origen	Según cartera topografica	
K 01+400	K 01+410			32.02		311.60	Marzo 2025 a Origen	Según cartera topografica	
K 01+410	K 01+420			30.86		314.37	Marzo 2025 a Origen	Según cartera topografica	
K 01+420	K 01+430			31.55		312.03	Marzo 2025 a Origen	Según cartera topografica	
K 01+430	K 01+440			25.70		286.25	Marzo 2025 a Origen	Según cartera topografica	
K 01+440	K 01+450			24.84		252.67	Marzo 2025 a Origen	Según cartera topografica	
K 01+450	K 01+460			0.00		124.18	Marzo 2025 a Origen	Según cartera topografica	
K 01+460	K 01+470			0.00		-	Marzo 2025 a Origen	Según cartera topografica	
K 01+470	K 01+480			29.19		145.93	Marzo 2025 a Origen	Según cartera topografica	
K 01+480	K 01+490			20.32		247.53	Marzo 2025 a Origen	Según cartera topografica	
K 01+490	K 01+500			19.90		201.09	Marzo 2025 a Origen	Según cartera topografica	
K 01+500	K 01+510			28.71		243.03	Marzo 2025 a Origen	Según cartera topografica	
K 01+510	K 01+520			30.22		294.66	Marzo 2025 a Origen	Según cartera topografica	
K 01+520	K 01+530			31.38		308.00	Marzo 2025 a Origen	Según cartera topografica	
K 01+530	K 01+540			31.47		314.21	Marzo 2025 a Origen	Según cartera topografica	
K 01+540	K 01+550			29.65		305.60	Marzo 2025 a Origen	Según cartera topografica	
K 01+550	K 01+560			30.35		300.00	Marzo 2025 a Origen	Según cartera topografica	
K 01+560	K 01+570			37.20		337.75	Marzo 2025 a Origen	Según cartera topografica	
K 01+570	K 01+580			37.09		371.48	Marzo 2025 a Origen	Según cartera topografica	
K 01+580	K 01+590			34.51		358.02	Marzo 2025 a Origen	Según cartera topografica	
K 01+590	K 01+600			36.43		354.70	Marzo 2025 a Origen	Según cartera topografica	
K 01+600	K 01+610			36.86		366.42	Marzo 2025 a Origen	Según cartera topografica	
K 01+610	K 01+620			34.33		355.93	Marzo 2025 a Origen	Según cartera topografica	
K 01+620	K 01+630			32.44		333.85	Marzo 2025 a Origen	Según cartera topografica	
K 01+630	K 01+640			32.69		325.67	Marzo 2025 a Origen	Según cartera topografica	
K 01+640	K 01+650			31.51		321.00	Marzo 2025 a Origen	Según cartera topografica	
K 01+650	K 01+660			32.20		318.52	Marzo 2025 a Origen	Según cartera topografica	
K 01+660	K 01+670			32.05		321.23	Marzo 2025 a Origen	Según cartera topografica	
K 01+670	K 01+680			29.89		309.70	Marzo 2025 a Origen	Según cartera topografica	
K 01+680	K 01+690			28.99		294.41	Marzo 2025 a Origen	Según cartera topografica	
K 01+690	K 01+700			28.78		288.86	Marzo 2025 a Origen	Según cartera topografica	
K 01+700	K 01+710			28.38		285.80	Marzo 2025 a Origen	Según cartera topografica	
K 01+710	K 01+720			27.73		280.56	Marzo 2025 a Origen	Según cartera topografica	
K 01+720	K 01+730			33.98		308.56	Marzo 2025 a Origen	Según cartera topografica	
K 01+730	K 01+740			30.67		323.23	Marzo 2025 a Origen	Según cartera topografica	
K 01+740	K 01+750			46.90		387.84	Marzo 2025 a Origen	Según cartera topografica	
K 01+750	K 01+760			39.38		431.42	Marzo 2025 a Origen	Según cartera topografica	
K 01+760	K 01+770			55.06		472.20	Marzo 2025 a Origen	Según cartera topografica	
K 01+770	K 01+780			46.10		505.79	Marzo 2025 a Origen	Según cartera topografica	
K 01+780	K 01+790			55.08		505.89	Marzo 2025 a Origen	Según cartera topografica	
K 01+790	K 01+800			40.41		477.45	Marzo 2025 a Origen	Según cartera topografica	
K 01+800	K 01+810			42.06		412.35	Marzo 2025 a Origen	Según cartera topografica	
K 01+810	K 01+820			33.60		378.27	Marzo 2025 a Origen	Según cartera topografica	
K 01+820	K 01+830			33.87		337.33	Marzo 2025 a Origen	Según cartera topografica	
K 01+830	K 01+840			29.73		317.98	Marzo 2025 a Origen	Según cartera topografica	
K 01+840	K 01+850			29.25		294.90	Marzo 2025 a Origen	Según cartera topografica	
K 01+850	K 01+860			31.57		304.12	Marzo 2025 a Origen	Según cartera topografica	
K 01+860	K 01+870			34.95		332.60	Marzo 2025 a Origen	Según cartera topografica	
K 01+870	K 01+880			36.36		356.53	Marzo 2025 a Origen	Según cartera topografica	
K 01+880	K 01+890			39.59		379.73	Marzo 2025 a Origen	Según cartera topografica	
K 01+890	K 01+900			42.93		412.61	Marzo 2025 a Origen	Según cartera topografica	
K 01+900	K 01+910			43.67		433.01	Marzo 2025 a Origen	Según cartera topografica	
K 01+910	K 01+920			43.64		436.56	Marzo 2025 a Origen	Según cartera topografica	
K 01+920	K 01+930			47.93		457.86	Marzo 2025 a Origen	Según cartera topografica	
K 01+930	K 01+940			44.92		464.23	Marzo 2025 a Origen	Según cartera topografica	
K 01+940	K 01+950			46.12		455.16	Marzo 2025 a Origen	Según cartera topografica	
K 01+950	K 01+960			42.72		444.18	Marzo 2025 a Origen	Según cartera topografica	
K 01+960	K 01+970			44.77		437.46	Marzo 2025 a Origen	Según cartera topografica	
K 01+970	K 01+980			42.97		438.70	Marzo 2025 a Origen	Según cartera topografica	
K 01+980	K 01+990			47.89		454.28	Marzo 2025 a Origen	Según cartera topografica	
K 01+990	K 02+000			0.00		239.43	Marzo 2025 a Origen	Según cartera topografica	
K 02+000	K 02+010			23.94		119.70	Marzo 2025 a Origen	Según cartera topografica	

ITEM		DESCRIPCIÓN				UNIDAD	CANTIDAD ANTERIOR	EN ESTA ACTA	CANTIDAD ACUMULADA
210-13		Excavación sin clasificar de la explanación y canales				M3	260,507.00	0.00	260,507.00
KM INICIAL	KM FINAL	CARRIL	LONGITUD (m)	AREA (m2)	ESPESOR (m)	VOLUMEN (m3)	FECHA	DESCRIPCIÓN	
K 02+010	K 02+020			26.45		251.97	Marzo 2025 a Origen	Según cartera topografica	
K 02+020	K 02+030			31.89		291.73	Marzo 2025 a Origen	Según cartera topografica	
K 02+030	K 02+040			29.98		309.35	Marzo 2025 a Origen	Según cartera topografica	
K 02+040	K 02+050			28.48		292.28	Marzo 2025 a Origen	Según cartera topografica	
K 02+050	K 02+060			25.05		267.63	Marzo 2025 a Origen	Según cartera topografica	
K 02+060	K 02+070			26.81		259.26	Marzo 2025 a Origen	Según cartera topografica	
K 02+070	K 02+080			20.75		237.76	Marzo 2025 a Origen	Según cartera topografica	
K 02+080	K 02+090			26.96		238.53	Marzo 2025 a Origen	Según cartera topografica	
K 02+090	K 02+100			38.28		326.21	Marzo 2025 a Origen	Según cartera topografica	
K 02+100	K 02+110			51.51		448.97	Marzo 2025 a Origen	Según cartera topografica	
K 02+110	K 02+120			61.58		565.47	Marzo 2025 a Origen	Según cartera topografica	
K 02+120	K 02+130			52.27		569.25	Marzo 2025 a Origen	Según cartera topografica	
K 02+130	K 02+140			42.25		472.60	Marzo 2025 a Origen	Según cartera topografica	
K 02+140	K 02+150			33.68		379.69	Marzo 2025 a Origen	Según cartera topografica	
K 02+150	K 02+160			31.09		323.89	Marzo 2025 a Origen	Según cartera topografica	
K 02+160	K 02+170			54.78		429.37	Marzo 2025 a Origen	Según cartera topografica	
K 02+170	K 02+180			48.58		516.80	Marzo 2025 a Origen	Según cartera topografica	
K 02+180	K 02+190			42.73		456.57	Marzo 2025 a Origen	Según cartera topografica	
K 02+190	K 02+200			39.82		412.78	Marzo 2025 a Origen	Según cartera topografica	
K 02+200	K 02+210			38.13		389.75	Marzo 2025 a Origen	Según cartera topografica	
K 02+210	K 02+220			30.91		345.19	Marzo 2025 a Origen	Según cartera topografica	
K 02+220	K 02+230			30.05		304.80	Marzo 2025 a Origen	Según cartera topografica	
K 02+230	K 02+240			27.89		289.70	Marzo 2025 a Origen	Según cartera topografica	
K 02+240	K 02+250			38.07		329.81	Marzo 2025 a Origen	Según cartera topografica	
K 02+250	K 02+260			0.00		190.37	Marzo 2025 a Origen	Según cartera topografica	
K 03+290	K 03+300			41.52		207.62	Marzo 2025 a Origen	Según cartera topografica	
K 03+300	K 03+310			46.12		438.19	Marzo 2025 a Origen	Según cartera topografica	
K 03+310	K 03+320			47.42		467.66	Marzo 2025 a Origen	Según cartera topografica	
K 03+320	K 03+330			34.68		410.46	Marzo 2025 a Origen	Según cartera topografica	
K 03+330	K 03+340			31.06		328.67	Marzo 2025 a Origen	Según cartera topografica	
K 03+340	K 03+350			35.12		330.90	Marzo 2025 a Origen	Según cartera topografica	
K 03+350	K 03+360			35.50		353.11	Marzo 2025 a Origen	Según cartera topografica	
K 03+360	K 03+370			16.96		262.30	Marzo 2025 a Origen	Según cartera topografica	
K 03+370	K 03+380			31.22		240.89	Marzo 2025 a Origen	Según cartera topografica	
K 03+380	K 03+390			25.78		284.96	Marzo 2025 a Origen	Según cartera topografica	
K 03+390	K 03+400			28.09		269.31	Marzo 2025 a Origen	Según cartera topografica	
K 03+400	K 03+410			23.63		258.60	Marzo 2025 a Origen	Según cartera topografica	
K 03+410	K 03+420			23.04		233.34	Marzo 2025 a Origen	Según cartera topografica	
K 03+420	K 03+430			17.91		204.72	Marzo 2025 a Origen	Según cartera topografica	
K 03+430	K 03+440			21.53		197.18	Marzo 2025 a Origen	Según cartera topografica	
K 03+440	K 03+450			20.12		208.23	Marzo 2025 a Origen	Según cartera topografica	
K 03+450	K 03+460			20.53		203.26	Marzo 2025 a Origen	Según cartera topografica	
K 03+460	K 03+470			27.12		238.25	Marzo 2025 a Origen	Según cartera topografica	
K 03+470	K 03+480			23.90		255.07	Marzo 2025 a Origen	Según cartera topografica	
K 03+480	K 03+490			20.71		223.02	Marzo 2025 a Origen	Según cartera topografica	
K 03+490	K 03+500			42.22		314.63	Marzo 2025 a Origen	Según cartera topografica	
K 03+500	K 03+510			39.14		406.81	Marzo 2025 a Origen	Según cartera topografica	
K 03+510	K 03+520			39.00		390.69	Marzo 2025 a Origen	Según cartera topografica	
K 03+520	K 03+530			39.77		393.82	Marzo 2025 a Origen	Según cartera topografica	
K 03+530	K 03+540			38.26		390.15	Marzo 2025 a Origen	Según cartera topografica	
K 03+540	K 03+550			40.16		392.12	Marzo 2025 a Origen	Según cartera topografica	
K 03+550	K 03+560			36.21		381.84	Marzo 2025 a Origen	Según cartera topografica	
K 03+560	K 03+570			48.57		423.90	Marzo 2025 a Origen	Según cartera topografica	
K 03+570	K 03+580			48.67		486.23	Marzo 2025 a Origen	Según cartera topografica	
K 03+580	K 03+590			28.66		386.69	Marzo 2025 a Origen	Según cartera topografica	
K 03+590	K 03+600			23.80		262.31	Marzo 2025 a Origen	Según cartera topografica	
K 03+600	K 03+610			33.74		287.71	Marzo 2025 a Origen	Según cartera topografica	
K 03+610	K 03+620			28.95		313.47	Marzo 2025 a Origen	Según cartera topografica	
K 03+620	K 03+630			38.83		338.92	Marzo 2025 a Origen	Según cartera topografica	
K 03+630	K 03+640			32.07		354.53	Marzo 2025 a Origen	Según cartera topografica	
K 03+640	K 03+650			41.81		369.41	Marzo 2025 a Origen	Según cartera topografica	
K 03+650	K 03+660			38.63		402.22	Marzo 2025 a Origen	Según cartera topografica	
K 03+660	K 03+670			31.03		348.30	Marzo 2025 a Origen	Según cartera topografica	
K 03+670	K 03+680			37.39		342.07	Marzo 2025 a Origen	Según cartera topografica	
K 03+680	K 03+690			33.09		352.41	Marzo 2025 a Origen	Según cartera topografica	
K 03+690	K 03+700			32.59		328.44	Marzo 2025 a Origen	Según cartera topografica	
K 03+700	K 03+710			32.18		323.88	Marzo 2025 a Origen	Según cartera topografica	
K 03+710	K 03+720			33.81		329.96	Marzo 2025 a Origen	Según cartera topografica	
K 03+720	K 03+730			29.94		318.77	Marzo 2025 a Origen	Según cartera topografica	
K 03+730	K 03+740			29.59		297.67	Marzo 2025 a Origen	Según cartera topografica	
K 03+740	K 03+750			28.93		292.61	Marzo 2025 a Origen	Según cartera topografica	
K 03+750	K 03+760			28.78		288.57	Marzo 2025 a Origen	Según cartera topografica	
K 03+760	K 03+770			26.83		278.07	Marzo 2025 a Origen	Según cartera topografica	
K 03+770	K 03+780			27.73		272.83	Marzo 2025 a Origen	Según cartera topografica	
K 03+780	K 03+790			28.28		280.08	Marzo 2025 a Origen	Según cartera topografica	
K 03+790	K 03+800			23.05		256.69	Marzo 2025 a Origen	Según cartera topografica	
K 03+800	K 03+810			22.97		230.13	Marzo 2025 a Origen	Según cartera topografica	
K 03+810	K 03+820			21.67		223.19	Marzo 2025 a Origen	Según cartera topografica	
K 03+820	K 03+830			21.63		216.47	Marzo 2025 a Origen	Según cartera topografica	
K 03+830	K 03+840			21.44		215.31	Marzo 2025 a Origen	Según cartera topografica	

ITEM		DESCRIPCIÓN				UNIDAD	CANTIDAD ANTERIOR	EN ESTA ACTA	CANTIDAD ACUMULADA
210-13		Excavación sin clasificar de la explanación y canales				M3	260,507.00	0.00	260,507.00
KM INICIAL	KM FINAL	CARRIL	LONGITUD (m)	AREA (m2)	ESPESOR (m)	VOLUMEN (m3)	FECHA	DESCRIPCIÓN	
K 03+840	K 03+850			21.20		213.20	Marzo 2025 a Origen	Según cartera topografica	
K 03+850	K 03+860			23.57		223.88	Marzo 2025 a Origen	Según cartera topografica	
K 03+860	K 03+870			23.29		234.31	Marzo 2025 a Origen	Según cartera topografica	
K 03+870	K 03+880			21.26		222.78	Marzo 2025 a Origen	Según cartera topografica	
K 03+880	K 03+890			28.84		250.54	Marzo 2025 a Origen	Según cartera topografica	
K 03+890	K 03+900			23.34		260.93	Marzo 2025 a Origen	Según cartera topografica	
K 03+900	K 03+910			24.59		239.64	Marzo 2025 a Origen	Según cartera topografica	
K 03+910	K 03+920			23.18		238.84	Marzo 2025 a Origen	Según cartera topografica	
K 03+920	K 03+930			22.70		229.39	Marzo 2025 a Origen	Según cartera topografica	
K 03+930	K 03+940			21.21		219.53	Marzo 2025 a Origen	Según cartera topografica	
K 03+940	K 03+950			19.88		205.43	Marzo 2025 a Origen	Según cartera topografica	
K 03+950	K 03+960			20.65		202.62	Marzo 2025 a Origen	Según cartera topografica	
K 03+960	K 03+970			19.41		200.28	Marzo 2025 a Origen	Según cartera topografica	
K 03+970	K 03+980			19.82		196.16	Marzo 2025 a Origen	Según cartera topografica	
K 03+980	K 03+990			18.92		193.72	Marzo 2025 a Origen	Según cartera topografica	
K 03+990	K 04+000			18.74		188.27	Marzo 2025 a Origen	Según cartera topografica	
K 04+000	K 04+010			17.43		180.82	Marzo 2025 a Origen	Según cartera topografica	
K 04+010	K 04+020			17.95		176.91	Marzo 2025 a Origen	Según cartera topografica	
K 04+020	K 04+030			22.18		200.66	Marzo 2025 a Origen	Según cartera topografica	
K 04+030	K 04+040			20.82		215.00	Marzo 2025 a Origen	Según cartera topografica	
K 04+040	K 04+050			12.18		164.99	Marzo 2025 a Origen	Según cartera topografica	
K 04+050	K 04+060			24.64		184.06	Marzo 2025 a Origen	Según cartera topografica	
K 04+060	K 04+070			25.50		250.66	Marzo 2025 a Origen	Según cartera topografica	
K 04+070	K 04+080			18.34		219.18	Marzo 2025 a Origen	Según cartera topografica	
K 04+080	K 04+090			20.83		195.83	Marzo 2025 a Origen	Según cartera topografica	
K 04+090	K 04+100			22.36		215.94	Marzo 2025 a Origen	Según cartera topografica	
K 04+100	K 04+110			27.40		248.81	Marzo 2025 a Origen	Según cartera topografica	
K 04+110	K 04+120			36.39		318.93	Marzo 2025 a Origen	Según cartera topografica	
K 04+120	K 04+130			37.41		368.96	Marzo 2025 a Origen	Según cartera topografica	
K 04+130	K 04+140			40.07		387.39	Marzo 2025 a Origen	Según cartera topografica	
K 04+140	K 04+150			45.60		428.35	Marzo 2025 a Origen	Según cartera topografica	
K 04+150	K 04+160			44.52		450.58	Marzo 2025 a Origen	Según cartera topografica	
K 04+160	K 04+170			40.48		424.99	Marzo 2025 a Origen	Según cartera topografica	
K 04+170	K 04+180			30.92		356.99	Marzo 2025 a Origen	Según cartera topografica	
K 04+180	K 04+190			35.12		330.20	Marzo 2025 a Origen	Según cartera topografica	
K 04+190	K 04+200			36.61		358.64	Marzo 2025 a Origen	Según cartera topografica	
K 04+200	K 04+210			33.91		352.56	Marzo 2025 a Origen	Según cartera topografica	
K 04+210	K 04+220			30.17		320.39	Marzo 2025 a Origen	Según cartera topografica	
K 04+220	K 04+230			30.65		304.12	Marzo 2025 a Origen	Según cartera topografica	
K 04+230	K 04+240			42.54		365.96	Marzo 2025 a Origen	Según cartera topografica	
K 04+240	K 04+250			39.82		411.80	Marzo 2025 a Origen	Según cartera topografica	
K 04+250	K 04+260			39.11		394.67	Marzo 2025 a Origen	Según cartera topografica	
K 04+260	K 04+270			37.94		385.28	Marzo 2025 a Origen	Según cartera topografica	
K 04+270	K 04+280			34.18		360.62	Marzo 2025 a Origen	Según cartera topografica	
K 04+280	K 04+290			25.36		297.70	Marzo 2025 a Origen	Según cartera topografica	
K 04+290	K 04+300			22.57		239.63	Marzo 2025 a Origen	Según cartera topografica	
K 04+300	K 04+310			18.38		204.75	Marzo 2025 a Origen	Según cartera topografica	
K 04+310	K 04+320			18.75		185.66	Marzo 2025 a Origen	Según cartera topografica	
K 04+320	K 04+330			19.66		192.05	Marzo 2025 a Origen	Según cartera topografica	
K 04+330	K 04+340			20.65		201.54	Marzo 2025 a Origen	Según cartera topografica	
K 04+340	K 04+350			21.69		211.68	Marzo 2025 a Origen	Según cartera topografica	
K 04+350	K 04+360			16.44		190.63	Marzo 2025 a Origen	Según cartera topografica	
K 04+360	K 04+370			20.19		183.14	Marzo 2025 a Origen	Según cartera topografica	
K 04+370	K 04+380			21.04		206.11	Marzo 2025 a Origen	Según cartera topografica	
K 04+380	K 04+390			18.83		199.32	Marzo 2025 a Origen	Según cartera topografica	
K 04+390	K 04+400			17.94		183.82	Marzo 2025 a Origen	Según cartera topografica	
K 04+400	K 04+410			15.45		166.94	Marzo 2025 a Origen	Según cartera topografica	
K 04+410	K 04+420			15.55		155.00	Marzo 2025 a Origen	Según cartera topografica	
K 04+420	K 04+430			15.09		153.16	Marzo 2025 a Origen	Según cartera topografica	
K 04+430	K 04+440			18.05		165.66	Marzo 2025 a Origen	Según cartera topografica	
K 04+440	K 04+450			15.89		169.69	Marzo 2025 a Origen	Según cartera topografica	
K 04+450	K 04+460			20.22		180.58	Marzo 2025 a Origen	Según cartera topografica	
K 04+460	K 04+470			20.88		205.52	Marzo 2025 a Origen	Según cartera topografica	
K 04+470	K 04+480			20.74		208.09	Marzo 2025 a Origen	Según cartera topografica	
K 04+480	K 04+490			21.13		209.34	Marzo 2025 a Origen	Según cartera topografica	
K 04+490	K 04+500			21.88		215.06	Marzo 2025 a Origen	Según cartera topografica	
K 04+500	K 04+510			22.44		221.58	Marzo 2025 a Origen	Según cartera topografica	
K 04+510	K 04+520			23.06		227.45	Marzo 2025 a Origen	Según cartera topografica	
K 04+520	K 04+530			22.62		228.35	Marzo 2025 a Origen	Según cartera topografica	
K 04+530	K 04+540			22.92		227.65	Marzo 2025 a Origen	Según cartera topografica	
K 04+540	K 04+550			28.14		255.26	Marzo 2025 a Origen	Según cartera topografica	
K 04+550	K 04+560			27.28		277.08	Marzo 2025 a Origen	Según cartera topografica	
K 04+560	K 04+570			25.82		265.48	Marzo 2025 a Origen	Según cartera topografica	
K 04+570	K 04+580			27.30		265.60	Marzo 2025 a Origen	Según cartera topografica	
K 04+580	K 04+590			27.05		271.77	Marzo 2025 a Origen	Según cartera topografica	
K 04+590	K 04+600			23.85		254.52	Marzo 2025 a Origen	Según cartera topografica	
K 04+600	K 04+610			27.05		254.52	Marzo 2025 a Origen	Según cartera topografica	
K 04+610	K 04+620			26.05		265.49	Marzo 2025 a Origen	Según cartera topografica	
K 04+620	K 04+630			26.80		264.23	Marzo 2025 a Origen	Según cartera topografica	
K 04+630	K 04+640			24.92		258.60	Marzo 2025 a Origen	Según cartera topografica	
K 04+640	K 04+650			22.86		238.90	Marzo 2025 a Origen	Según cartera topografica	

ITEM		DESCRIPCIÓN				UNIDAD	CANTIDAD ANTERIOR	EN ESTA ACTA	CANTIDAD ACUMULADA
210-13		Excavación sin clasificar de la explanación y canales				M3	260,507.00	0.00	260,507.00
KM INICIAL	KM FINAL	CARRIL	LONGITUD (m)	AREA (m2)	ESPESOR (m)	VOLUMEN (m3)	FECHA	DESCRIPCIÓN	
K 04+650	K 04+660			23.49		231.74	Marzo 2025 a Origen	Según cartera topografica	
K 04+660	K 04+670			19.09		212.87	Marzo 2025 a Origen	Según cartera topografica	
K 04+670	K 04+680			17.13		181.06	Marzo 2025 a Origen	Según cartera topografica	
K 04+680	K 04+690			19.05		180.89	Marzo 2025 a Origen	Según cartera topografica	
K 04+690	K 04+700			23.80		214.26	Marzo 2025 a Origen	Según cartera topografica	
K 04+700	K 04+710			30.78		272.89	Marzo 2025 a Origen	Según cartera topografica	
K 04+710	K 04+720			30.00		303.91	Marzo 2025 a Origen	Según cartera topografica	
K 04+720	K 04+730			33.72		318.60	Marzo 2025 a Origen	Según cartera topografica	
K 04+730	K 04+740			36.01		348.63	Marzo 2025 a Origen	Según cartera topografica	
K 04+740	K 04+750			25.65		308.30	Marzo 2025 a Origen	Según cartera topografica	
K 04+750	K 04+760			25.86		257.54	Marzo 2025 a Origen	Según cartera topografica	
K 04+760	K 04+770			26.27		260.65	Marzo 2025 a Origen	Según cartera topografica	
K 04+770	K 04+780			28.12		271.96	Marzo 2025 a Origen	Según cartera topografica	
K 04+780	K 04+790			24.82		264.71	Marzo 2025 a Origen	Según cartera topografica	
K 04+790	K 04+800			24.71		247.65	Marzo 2025 a Origen	Según cartera topografica	
K 04+800	K 04+810			25.16		249.34	Marzo 2025 a Origen	Según cartera topografica	
K 04+810	K 04+820			23.36		242.59	Marzo 2025 a Origen	Según cartera topografica	
K 04+820	K 04+830			23.41		233.85	Marzo 2025 a Origen	Según cartera topografica	
K 04+830	K 04+840			23.91		236.63	Marzo 2025 a Origen	Según cartera topografica	
K 04+840	K 04+850			26.48		251.98	Marzo 2025 a Origen	Según cartera topografica	
K 04+850	K 04+860			21.74		241.12	Marzo 2025 a Origen	Según cartera topografica	
K 04+860	K 04+870			21.74		217.40	Marzo 2025 a Origen	Según cartera topografica	
K 04+870	K 04+880			23.39		225.66	Marzo 2025 a Origen	Según cartera topografica	
K 04+880	K 04+890			18.43		209.10	Marzo 2025 a Origen	Según cartera topografica	
K 04+890	K 04+900			19.88		191.52	Marzo 2025 a Origen	Según cartera topografica	
K 04+900	K 04+910			20.03		199.51	Marzo 2025 a Origen	Según cartera topografica	
K 04+910	K 04+920			19.35		196.88	Marzo 2025 a Origen	Según cartera topografica	
K 04+920	K 04+930			19.14		192.44	Marzo 2025 a Origen	Según cartera topografica	
K 04+930	K 04+940			19.73		194.33	Marzo 2025 a Origen	Según cartera topografica	
K 04+940	K 04+950			20.48		201.04	Marzo 2025 a Origen	Según cartera topografica	
K 04+950	K 04+960			18.95		197.17	Marzo 2025 a Origen	Según cartera topografica	
K 04+960	K 04+970			19.58		192.63	Marzo 2025 a Origen	Según cartera topografica	
K 04+970	K 04+980			20.23		199.03	Marzo 2025 a Origen	Según cartera topografica	
K 04+980	K 04+990			20.19		202.09	Marzo 2025 a Origen	Según cartera topografica	
K 04+990	K 05+000			20.29		202.37	Marzo 2025 a Origen	Según cartera topografica	
K 05+000	K 05+010			20.85		205.68	Marzo 2025 a Origen	Según cartera topografica	
K 05+010	K 05+020			21.42		211.36	Marzo 2025 a Origen	Según cartera topografica	
K 05+020	K 05+030			19.32		203.69	Marzo 2025 a Origen	Según cartera topografica	
K 05+030	K 05+040			18.70		190.09	Marzo 2025 a Origen	Según cartera topografica	
K 05+040	K 05+050			20.13		194.18	Marzo 2025 a Origen	Según cartera topografica	
K 05+050	K 05+060			18.87		194.99	Marzo 2025 a Origen	Según cartera topografica	
K 05+060	K 05+070			20.60		197.31	Marzo 2025 a Origen	Según cartera topografica	
K 05+070	K 05+080			21.01		208.02	Marzo 2025 a Origen	Según cartera topografica	
K 05+080	K 05+090			21.90		214.52	Marzo 2025 a Origen	Según cartera topografica	
K 05+090	K 05+100			22.30		221.01	Marzo 2025 a Origen	Según cartera topografica	
K 05+100	K 05+110			22.81		225.55	Marzo 2025 a Origen	Según cartera topografica	
K 05+110	K 05+120			23.41		231.08	Marzo 2025 a Origen	Según cartera topografica	
K 05+120	K 05+130			17.41		204.11	Marzo 2025 a Origen	Según cartera topografica	
K 05+130	K 05+140			20.77		190.89	Marzo 2025 a Origen	Según cartera topografica	
K 05+140	K 05+150			29.63		251.98	Marzo 2025 a Origen	Según cartera topografica	
K 05+150	K 05+160			40.61		351.20	Marzo 2025 a Origen	Según cartera topografica	
K 05+160	K 05+170			21.82		312.13	Marzo 2025 a Origen	Según cartera topografica	
K 05+170	K 05+180			25.85		238.34	Marzo 2025 a Origen	Según cartera topografica	
K 05+180	K 05+190			27.19		265.20	Marzo 2025 a Origen	Según cartera topografica	
K 05+190	K 05+200			24.18		256.86	Marzo 2025 a Origen	Según cartera topografica	
K 05+200	K 05+210			20.32		222.50	Marzo 2025 a Origen	Según cartera topografica	
K 05+210	K 05+220			21.00		206.58	Marzo 2025 a Origen	Según cartera topografica	
K 05+220	K 05+230			27.28		241.39	Marzo 2025 a Origen	Según cartera topografica	
K 05+230	K 05+240			30.02		286.51	Marzo 2025 a Origen	Según cartera topografica	
K 05+240	K 05+250			29.89		299.57	Marzo 2025 a Origen	Según cartera topografica	
K 05+250	K 05+260			31.37		306.30	Marzo 2025 a Origen	Según cartera topografica	
K 05+260	K 05+270			25.42		283.97	Marzo 2025 a Origen	Según cartera topografica	
K 05+270	K 05+280			23.67		245.49	Marzo 2025 a Origen	Según cartera topografica	
K 05+280	K 05+290			23.34		235.04	Marzo 2025 a Origen	Según cartera topografica	
K 05+290	K 05+300			23.49		234.13	Marzo 2025 a Origen	Según cartera topografica	
K 05+300	K 05+310			21.52		225.07	Marzo 2025 a Origen	Según cartera topografica	
K 05+310	K 05+320			20.66		210.93	Marzo 2025 a Origen	Según cartera topografica	
K 05+320	K 05+330			21.29		209.78	Marzo 2025 a Origen	Según cartera topografica	
K 05+330	K 05+340			21.42		213.57	Marzo 2025 a Origen	Según cartera topografica	
K 05+340	K 05+350			21.27		213.46	Marzo 2025 a Origen	Según cartera topografica	
K 05+350	K 05+360			20.25		207.62	Marzo 2025 a Origen	Según cartera topografica	
K 05+360	K 05+370			20.05		201.49	Marzo 2025 a Origen	Según cartera topografica	
K 05+370	K 05+380			19.75		198.96	Marzo 2025 a Origen	Según cartera topografica	
K 05+380	K 05+390			19.90		198.22	Marzo 2025 a Origen	Según cartera topografica	
K 05+390	K 05+400			20.18		200.37	Marzo 2025 a Origen	Según cartera topografica	
K 05+400	K 05+410			20.22		201.97	Marzo 2025 a Origen	Según cartera topografica	
K 05+410	K 05+420			19.59		199.06	Marzo 2025 a Origen	Según cartera topografica	
K 05+420	K 05+430			19.41		195.02	Marzo 2025 a Origen	Según cartera topografica	
K 05+430	K 05+440			20.35		198.81	Marzo 2025 a Origen	Según cartera topografica	
K 05+440	K 05+450			20.38		203.66	Marzo 2025 a Origen	Según cartera topografica	
K 05+450	K 05+460			20.45		204.14	Marzo 2025 a Origen	Según cartera topografica	
K 05+460	K 05+470			19.86		201.55	Marzo 2025 a Origen	Según cartera topografica	

ITEM		DESCRIPCIÓN				UNIDAD	CANTIDAD ANTERIOR	EN ESTA ACTA	CANTIDAD ACUMULADA
210-13		Excavación sin clasificar de la explanación y canales				M3	260,507.00	0.00	260,507.00
KM INICIAL	KM FINAL	CARRIL	LONGITUD (m)	AREA (m2)	ESPESOR (m)	VOLUMEN (m3)	FECHA	DESCRIPCIÓN	
K 05+470	K 05+480			19.72		197.91	Marzo 2025 a Origen	Según cartera topografica	
K 05+480	K 05+490			20.77		202.46	Marzo 2025 a Origen	Según cartera topografica	
K 05+490	K 05+500			20.60		206.89	Marzo 2025 a Origen	Según cartera topografica	
K 05+500	K 05+510			20.35		204.75	Marzo 2025 a Origen	Según cartera topografica	
K 05+510	K 05+520			22.13		212.39	Marzo 2025 a Origen	Según cartera topografica	
K 05+520	K 05+530			25.58		238.55	Marzo 2025 a Origen	Según cartera topografica	
K 05+530	K 05+540			30.73		281.53	Marzo 2025 a Origen	Según cartera topografica	
K 05+540	K 05+550			54.55		426.37	Marzo 2025 a Origen	Según cartera topografica	
K 05+550	K 05+560			65.45		599.96	Marzo 2025 a Origen	Según cartera topografica	
K 05+560	K 05+570			61.00		632.23	Marzo 2025 a Origen	Según cartera topografica	
K 05+570	K 05+580			57.03		590.16	Marzo 2025 a Origen	Según cartera topografica	
K 05+580	K 05+590			24.48		407.57	Marzo 2025 a Origen	Según cartera topografica	
K 05+590	K 05+600			29.33		269.04	Marzo 2025 a Origen	Según cartera topografica	
K 05+600	K 05+610			20.46		248.95	Marzo 2025 a Origen	Según cartera topografica	
K 05+610	K 05+620			21.20		208.33	Marzo 2025 a Origen	Según cartera topografica	
K 05+620	K 05+630			22.07		216.39	Marzo 2025 a Origen	Según cartera topografica	
K 05+630	K 05+640			22.60		223.38	Marzo 2025 a Origen	Según cartera topografica	
K 05+640	K 05+650			22.38		224.89	Marzo 2025 a Origen	Según cartera topografica	
K 05+650	K 05+660			26.04		242.10	Marzo 2025 a Origen	Según cartera topografica	
K 05+660	K 05+670			26.49		262.66	Marzo 2025 a Origen	Según cartera topografica	
K 05+670	K 05+680			26.16		263.24	Marzo 2025 a Origen	Según cartera topografica	
K 05+680	K 05+690			26.34		262.50	Marzo 2025 a Origen	Según cartera topografica	
K 05+690	K 05+700			25.97		261.52	Marzo 2025 a Origen	Según cartera topografica	
K 05+700	K 05+710			25.37		256.66	Marzo 2025 a Origen	Según cartera topografica	
K 05+710	K 05+720			25.47		254.18	Marzo 2025 a Origen	Según cartera topografica	
K 05+720	K 05+730			25.14		253.02	Marzo 2025 a Origen	Según cartera topografica	
K 05+730	K 05+740			25.00		250.68	Marzo 2025 a Origen	Según cartera topografica	
K 05+740	K 05+750			24.54		247.70	Marzo 2025 a Origen	Según cartera topografica	
K 05+750	K 05+760			24.16		243.51	Marzo 2025 a Origen	Según cartera topografica	
K 05+760	K 05+770			24.38		242.71	Marzo 2025 a Origen	Según cartera topografica	
K 05+770	K 05+780			24.43		244.05	Marzo 2025 a Origen	Según cartera topografica	
K 05+780	K 05+790			24.45		244.40	Marzo 2025 a Origen	Según cartera topografica	
K 05+790	K 05+800			24.67		245.60	Marzo 2025 a Origen	Según cartera topografica	
K 05+800	K 05+810			20.29		224.79	Marzo 2025 a Origen	Según cartera topografica	
K 05+810	K 05+820			20.56		204.22	Marzo 2025 a Origen	Según cartera topografica	
K 05+820	K 05+830			20.51		205.36	Marzo 2025 a Origen	Según cartera topografica	
K 05+830	K 05+840			21.00		207.54	Marzo 2025 a Origen	Según cartera topografica	
K 05+840	K 05+850			21.34		211.70	Marzo 2025 a Origen	Según cartera topografica	
K 05+850	K 05+860			21.70		215.24	Marzo 2025 a Origen	Según cartera topografica	
K 05+860	K 05+870			21.64		216.72	Marzo 2025 a Origen	Según cartera topografica	
K 05+870	K 05+880			21.23		214.37	Marzo 2025 a Origen	Según cartera topografica	
K 05+880	K 05+890			22.15		216.91	Marzo 2025 a Origen	Según cartera topografica	
K 05+890	K 05+900			18.05		201.01	Marzo 2025 a Origen	Según cartera topografica	
K 05+900	K 05+910			18.37		182.12	Marzo 2025 a Origen	Según cartera topografica	
K 05+910	K 05+920			18.47		184.19	Marzo 2025 a Origen	Según cartera topografica	
K 05+920	K 05+930			18.60		185.36	Marzo 2025 a Origen	Según cartera topografica	
K 05+930	K 05+940			18.40		185.04	Marzo 2025 a Origen	Según cartera topografica	
K 05+940	K 05+950			18.09		182.48	Marzo 2025 a Origen	Según cartera topografica	
K 05+950	K 05+960			17.86		179.76	Marzo 2025 a Origen	Según cartera topografica	
K 05+960	K 05+970			17.56		177.10	Marzo 2025 a Origen	Según cartera topografica	
K 05+970	K 05+980			16.39		169.72	Marzo 2025 a Origen	Según cartera topografica	
K 05+980	K 05+990			16.09		162.37	Marzo 2025 a Origen	Según cartera topografica	
K 05+990	K 06+000			23.13		196.07	Marzo 2025 a Origen	Según cartera topografica	
K 06+000	K 06+010			21.98		225.51	Marzo 2025 a Origen	Según cartera topografica	
K 06+010	K 06+020			18.33		201.52	Marzo 2025 a Origen	Según cartera topografica	
K 06+020	K 06+030			20.01		191.70	Marzo 2025 a Origen	Según cartera topografica	
K 06+030	K 06+040			18.88		194.48	Marzo 2025 a Origen	Según cartera topografica	
K 06+040	K 06+050			20.17		195.26	Marzo 2025 a Origen	Según cartera topografica	
K 06+050	K 06+060			19.11		196.41	Marzo 2025 a Origen	Según cartera topografica	
K 06+060	K 06+070			19.53		193.23	Marzo 2025 a Origen	Según cartera topografica	
K 06+070	K 06+080			19.58		195.55	Marzo 2025 a Origen	Según cartera topografica	
K 06+080	K 06+090			19.35		194.66	Marzo 2025 a Origen	Según cartera topografica	
K 06+090	K 06+100			20.09		197.20	Marzo 2025 a Origen	Según cartera topografica	
K 06+100	K 06+110			31.33		257.07	Marzo 2025 a Origen	Según cartera topografica	
K 06+110	K 06+120			32.67		319.99	Marzo 2025 a Origen	Según cartera topografica	
K 06+120	K 06+130			18.70		256.85	Marzo 2025 a Origen	Según cartera topografica	
K 06+130	K 06+140			20.23		194.65	Marzo 2025 a Origen	Según cartera topografica	
K 06+140	K 06+150			20.28		202.56	Marzo 2025 a Origen	Según cartera topografica	
K 06+150	K 06+160			19.83		200.55	Marzo 2025 a Origen	Según cartera topografica	
K 06+160	K 06+170			19.98		199.03	Marzo 2025 a Origen	Según cartera topografica	
K 06+170	K 06+180			19.42		196.99	Marzo 2025 a Origen	Según cartera topografica	
K 06+180	K 06+190			19.69		195.57	Marzo 2025 a Origen	Según cartera topografica	
K 06+190	K 06+200			20.09		198.93	Marzo 2025 a Origen	Según cartera topografica	
K 06+200	K 06+210			20.15		201.22	Marzo 2025 a Origen	Según cartera topografica	
K 06+210	K 06+220			19.82		199.82	Marzo 2025 a Origen	Según cartera topografica	
K 06+220	K 06+230			19.83		198.24	Marzo 2025 a Origen	Según cartera topografica	
K 06+230	K 06+240			19.04		194.35	Marzo 2025 a Origen	Según cartera topografica	
K 06+240	K 06+250			18.55		187.96	Marzo 2025 a Origen	Según cartera topografica	
K 06+250	K 06+260			19.21		188.80	Marzo 2025 a Origen	Según cartera topografica	
K 06+260	K 06+270			19.46		193.32	Marzo 2025 a Origen	Según cartera topografica	
K 06+270	K 06+280			19.68		195.71	Marzo 2025 a Origen	Según cartera topografica	

ITEM		DESCRIPCIÓN				UNIDAD	CANTIDAD ANTERIOR	EN ESTA ACTA	CANTIDAD ACUMULADA
210-13		Excavación sin clasificar de la explanación y canales				M3	260,507.00	0.00	260,507.00
KM INICIAL	KM FINAL	CARRIL	LONGITUD (m)	AREA (m2)	ESPESOR (m)	VOLUMEN (m3)	FECHA	DESCRIPCIÓN	
K 06+280	K 06+290			21.70		206.92	Marzo 2025 a Origen	Según cartera topografica	
K 06+290	K 06+300			23.27		224.87	Marzo 2025 a Origen	Según cartera topografica	
K 06+300	K 06+310			19.74		215.08	Marzo 2025 a Origen	Según cartera topografica	
K 06+310	K 06+320			21.70		207.22	Marzo 2025 a Origen	Según cartera topografica	
K 06+320	K 06+330			26.04		238.73	Marzo 2025 a Origen	Según cartera topografica	
K 06+330	K 06+340			23.92		249.80	Marzo 2025 a Origen	Según cartera topografica	
K 06+340	K 06+350			22.45		231.83	Marzo 2025 a Origen	Según cartera topografica	
K 06+350	K 06+360			21.12		217.83	Marzo 2025 a Origen	Según cartera topografica	
K 06+360	K 06+370			21.29		212.05	Marzo 2025 a Origen	Según cartera topografica	
K 06+370	K 06+380			19.59		204.43	Marzo 2025 a Origen	Según cartera topografica	
K 06+380	K 06+390			20.17		198.79	Marzo 2025 a Origen	Según cartera topografica	
K 06+390	K 06+400			20.60		203.84	Marzo 2025 a Origen	Según cartera topografica	
K 06+400	K 06+410			23.49		220.47	Marzo 2025 a Origen	Según cartera topografica	
K 06+410	K 06+420			24.69		240.89	Marzo 2025 a Origen	Según cartera topografica	
K 06+420	K 06+430			26.90		257.92	Marzo 2025 a Origen	Según cartera topografica	
K 06+430	K 06+440			28.16		275.28	Marzo 2025 a Origen	Según cartera topografica	
K 06+440	K 06+450			33.09		306.26	Marzo 2025 a Origen	Según cartera topografica	
K 06+450	K 06+460			36.05		345.71	Marzo 2025 a Origen	Según cartera topografica	
K 06+460	K 06+470			32.78		344.14	Marzo 2025 a Origen	Según cartera topografica	
K 06+470	K 06+480			23.53		281.56	Marzo 2025 a Origen	Según cartera topografica	
K 06+480	K 06+490			25.13		243.32	Marzo 2025 a Origen	Según cartera topografica	
K 06+490	K 06+500			22.82		239.73	Marzo 2025 a Origen	Según cartera topografica	
K 06+500	K 06+510			20.46		216.36	Marzo 2025 a Origen	Según cartera topografica	
K 06+510	K 06+520			20.60		205.27	Marzo 2025 a Origen	Según cartera topografica	
K 06+520	K 06+530			20.67		206.31	Marzo 2025 a Origen	Según cartera topografica	
K 06+530	K 06+540			20.75		207.06	Marzo 2025 a Origen	Según cartera topografica	
K 06+540	K 06+550			19.39		200.68	Marzo 2025 a Origen	Según cartera topografica	
K 06+550	K 06+560			19.18		192.85	Marzo 2025 a Origen	Según cartera topografica	
K 06+560	K 06+570			17.87		185.25	Marzo 2025 a Origen	Según cartera topografica	
K 06+570	K 06+580			19.98		189.24	Marzo 2025 a Origen	Según cartera topografica	
K 06+580	K 06+590			19.00		194.90	Marzo 2025 a Origen	Según cartera topografica	
K 06+590	K 06+600			18.22		186.11	Marzo 2025 a Origen	Según cartera topografica	
K 06+600	K 06+610			17.40		178.11	Marzo 2025 a Origen	Según cartera topografica	
K 06+610	K 06+620			15.65		82.63	Marzo 2025 a Origen	Según cartera topografica	
K 06+560	K 06+570			1.53		1.53	Marzo 2025 a Origen	Según cartera topografica Aguja Tercer carril	
K 06+570	K 06+580			7.38		7.38	Marzo 2025 a Origen	Según cartera topografica Aguja Tercer carril	
K 06+580	K 06+590			16.88		16.88	Marzo 2025 a Origen	Según cartera topografica Aguja Tercer carril	
K 06+590	K 06+600			27.87		27.87	Marzo 2025 a Origen	Según cartera topografica Aguja Tercer carril	
K 06+600	K 06+610			39.55		39.55	Marzo 2025 a Origen	Según cartera topografica Aguja Tercer carril	
K 00+000	K 00+010			22.60		269.23	Marzo 2025 a Origen	Según cartera topografica - Conectante 90 Grados	
K 00+010	K 00+020			24.22		234.13	Marzo 2025 a Origen	Según cartera topografica - Conectante 90 Grados	
K 00+020	K 00+030			23.17		236.96	Marzo 2025 a Origen	Según cartera topografica - Conectante 90 Grados	
K 00+030	K 00+040			20.69		219.30	Marzo 2025 a Origen	Según cartera topografica - Conectante 90 Grados	
K 00+040	K 00+050			20.73		207.13	Marzo 2025 a Origen	Según cartera topografica - Conectante 90 Grados	
K 00+050	K 00+060			18.78		197.59	Marzo 2025 a Origen	Según cartera topografica - Conectante 90 Grados	
K 00+060	K 00+070			20.89		198.37	Marzo 2025 a Origen	Según cartera topografica - Conectante 90 Grados	
K 00+070	K 00+080			19.38		201.35	Marzo 2025 a Origen	Según cartera topografica - Conectante 90 Grados	
K 00+080	K 00+090			20.76		200.69	Marzo 2025 a Origen	Según cartera topografica - Conectante 90 Grados	
K 00+090	K 00+100			18.68		197.18	Marzo 2025 a Origen	Según cartera topografica - Conectante 90 Grados	
K 00+100	K 00+110			17.51		180.94	Marzo 2025 a Origen	Según cartera topografica - Conectante 90 Grados	
K 00+110	K 00+120			17.55		175.30	Marzo 2025 a Origen	Según cartera topografica - Conectante 90 Grados	
K 00+120	K 00+130			21.94		197.46	Marzo 2025 a Origen	Según cartera topografica - Conectante 90 Grados	
K 00+130	K 00+140			19.32		206.31	Marzo 2025 a Origen	Según cartera topografica - Conectante 90 Grados	
K 00+140	K 00+150			19.63		194.75	Marzo 2025 a Origen	Según cartera topografica - Conectante 90 Grados	
K 00+150	K 00+160			22.59		211.09	Marzo 2025 a Origen	Según cartera topografica - Conectante 90 Grados	
K 00+160	K 00+170			19.88		212.32	Marzo 2025 a Origen	Según cartera topografica - Conectante 90 Grados	
K 00+170	K 00+180			21.17		205.22	Marzo 2025 a Origen	Según cartera topografica - Conectante 90 Grados	
K 00+180	K 00+190			17.71		194.36	Marzo 2025 a Origen	Según cartera topografica - Conectante 90 Grados	
K 00+190	K 00+200			20.04		188.75	Marzo 2025 a Origen	Según cartera topografica - Conectante 90 Grados	
K 00+200	K 00+210			22.01		210.26	Marzo 2025 a Origen	Según cartera topografica - Conectante 90 Grados	
K 00+210	K 00+220			27.24		246.26	Marzo 2025 a Origen	Según cartera topografica - Conectante 90 Grados	
K 00+220	K 00+230			20.62		239.33	Marzo 2025 a Origen	Según cartera topografica - Conectante 90 Grados	
K 00+230	K 00+240			30.81		257.18	Marzo 2025 a Origen	Según cartera topografica - Conectante 90 Grados	
K 00+240	K 00+250			22.31		265.60	Marzo 2025 a Origen	Según cartera topografica - Conectante 90 Grados	
K 00+250	K 00+260			24.79		235.49	Marzo 2025 a Origen	Según cartera topografica - Conectante 90 Grados	
K 00+260	K 00+270			29.46		271.24	Marzo 2025 a Origen	Según cartera topografica - Conectante 90 Grados	
K 00+270	K 00+280			19.01		242.36	Marzo 2025 a Origen	Según cartera topografica - Conectante 90 Grados	
K 00+280	K 00+290			21.76		203.87	Marzo 2025 a Origen	Según cartera topografica - Conectante 90 Grados	
K 00+290	K 00+300			17.63		196.97	Marzo 2025 a Origen	Según cartera topografica - Conectante 90 Grados	
K 00+300	K 00+310			15.14		163.86	Marzo 2025 a Origen	Según cartera topografica - Conectante 90 Grados	
K 00+310	K 00+320			22.12		186.28	Marzo 2025 a Origen	Según cartera topografica - Conectante 90 Grados	
K 00+320	K 00+330			21.04		215.80	Marzo 2025 a Origen	Según cartera topografica - Conectante 90 Grados	
K 00+330	K 00+340			19.00		200.18	Marzo 2025 a Origen	Según cartera topografica - Conectante 90 Grados	
K 00+340	K 00+350			19.98		194.87	Marzo 2025 a Origen	Según cartera topografica - Conectante 90 Grados	
K 00+350	K 00+360			18.58		192.78	Marzo 2025 a Origen	Según cartera topografica - Conectante 90 Grados	
K 00+360	K 00+370			20.12		193.47	Marzo 2025 a Origen	Según cartera topografica - Conectante 90 Grados	
K 00+370	K 00+380			23.95		220.31	Marzo 2025 a Origen	Según cartera topografica - Conectante 90 Grados	
K 00+380	K 00+390			21.29		226.17	Marzo 2025 a Origen	Según cartera topografica - Conectante 90 Grados	
K 00+390	K 00+400			21.48		213.83	Marzo 2025 a Origen	Según cartera topografica - Conectante 90 Grados	

ITEM		DESCRIPCIÓN				UNIDAD	CANTIDAD ANTERIOR	EN ESTA ACTA	CANTIDAD ACUMULADA
210-13		Excavación sin clasificar de la explanación y canales				M3	260,507.00	0.00	260,507.00
KM INICIAL	KM FINAL	CARRIL	LONGITUD (m)	AREA (m2)	ESPESOR (m)	VOLUMEN (m3)	FECHA	DESCRIPCIÓN	
K 00+400	K 00+410			20.78		211.29	Marzo 2025 a Origen	Según cartera topografica - Conectante 90 Grados	
K 00+410	K 00+420			28.67		247.23	Marzo 2025 a Origen	Según cartera topografica - Conectante 90 Grados	
K 00+420	K 00+430			15.86		222.64	Marzo 2025 a Origen	Según cartera topografica - Conectante 90 Grados	
K 00+430	K 00+440			17.40		83.16	Marzo 2025 a Origen	Según cartera topografica - Conectante 90 Grados	
K 06+610	K 06+615			6.09		58.72	Marzo 2025 a Origen	Según cartera topografica - Conectante 90 Grados Tercer carril	
K 06+615	K 06+620			7.82		34.76	Marzo 2025 a Origen	Según cartera topografica - Conectante 90 Grados Tercer carril	
K 06+620	K 06+630			9.33		85.73	Marzo 2025 a Origen	Según cartera topografica - Conectante 90 Grados Tercer carril	
K 06+630	K 06+640			10.66		99.93	Marzo 2025 a Origen	Según cartera topografica - Conectante 90 Grados Tercer carril	
K 06+640	K 06+650			10.61		106.37	Marzo 2025 a Origen	Según cartera topografica - Conectante 90 Grados Tercer carril	
K 06+650	K 06+660			11.66		111.37	Marzo 2025 a Origen	Según cartera topografica - Conectante 90 Grados Tercer carril	
K 06+660	K 06+670			9.65		106.54	Marzo 2025 a Origen	Según cartera topografica - Conectante 90 Grados Tercer carril	
K 06+670	K 06+680			10.82		102.32	Marzo 2025 a Origen	Según cartera topografica - Conectante 90 Grados Tercer carril	
K 06+680	K 06+690			9.26		100.39	Marzo 2025 a Origen	Según cartera topografica - Conectante 90 Grados Tercer carril	
K 06+690	K 06+700			11.06		101.59	Marzo 2025 a Origen	Según cartera topografica - Conectante 90 Grados Tercer carril	
K 00+000	K 00+010			7.48		-	Marzo 2025 a Origen	Según cartera topografica - Retorno K5+300	
K 00+010	K 00+020			9.75		-	Marzo 2025 a Origen	Según cartera topografica - Retorno K5+300	
K 00+020	K 00+030			6.62		99.27	Marzo 2025 a Origen	Según cartera topografica - Retorno K5+300	
K 00+030	K 00+040			9.45		80.32	Marzo 2025 a Origen	Según cartera topografica - Retorno K5+300	
K 00+040	K 00+050			8.27		88.56	Marzo 2025 a Origen	Según cartera topografica - Retorno K5+300	
K 00+050	K 00+060			8.01		81.37	Marzo 2025 a Origen	Según cartera topografica - Retorno K5+300	
K 00+060	K 00+070			7.52		77.64	Marzo 2025 a Origen	Según cartera topografica - Retorno K5+300	
K 00+070	K 00+080			7.69		76.05	Marzo 2025 a Origen	Según cartera topografica - Retorno K5+300	
K 00+080	K 00+090			8.28		79.86	Marzo 2025 a Origen	Según cartera topografica - Retorno K5+300	
K 00+090	K 00+100			8.82		85.53	Marzo 2025 a Origen	Según cartera topografica - Retorno K5+300	
K 00+100	K 00+110			8.02		84.21	Marzo 2025 a Origen	Según cartera topografica - Retorno K5+300	
K 00+110	K 00+120			12.05		100.32	Marzo 2025 a Origen	Según cartera topografica - Retorno K5+300	
K 00+120	K 00+130			15.12		135.84	Marzo 2025 a Origen	Según cartera topografica - Retorno K5+300	
K 00+130	K 00+140			5.90		105.09	Marzo 2025 a Origen	Según cartera topografica - Retorno K5+300	
K 00+140	K 00+150			9.64		77.70	Marzo 2025 a Origen	Según cartera topografica - Retorno K5+300	
K 00+150	K 00+160			10.51		100.78	Marzo 2025 a Origen	Según cartera topografica - Retorno K5+300	
K 00+160	K 00+170			4.70		76.05	Marzo 2025 a Origen	Según cartera topografica - Retorno K5+300	
K 00+170	K 00+180			11.77		82.35	Marzo 2025 a Origen	Según cartera topografica - Retorno K5+300	
K 00+180	K 00+190			10.79		112.83	Marzo 2025 a Origen	Según cartera topografica - Retorno K5+300	
K 00+190	K 00+200			10.52		106.59	Marzo 2025 a Origen	Según cartera topografica - Retorno K5+300	
K 00+200	K 00+210			11.65		110.86	Marzo 2025 a Origen	Según cartera topografica - Retorno K5+300	
K 00+210	K 00+216			11.65		69.89	Marzo 2025 a Origen	Según cartera topografica - Retorno K5+300	
K 00+010	K 00+020			24.46		122.32	Marzo 2025 a Origen	Según cartera topografica - Desvio Ave Colombiana	
K 00+020	K 00+030			23.22		238.41	Marzo 2025 a Origen	Según cartera topografica - Desvio Ave Colombiana	
K 00+030	K 00+040			18.15		206.86	Marzo 2025 a Origen	Según cartera topografica - Desvio Ave Colombiana	
K 00+040	K 00+050			15.95		170.51	Marzo 2025 a Origen	Según cartera topografica - Desvio Ave Colombiana	
K 00+050	K 00+060			11.87		139.09	Marzo 2025 a Origen	Según cartera topografica - Desvio Ave Colombiana	
K 00+060	K 00+070			0.00		59.34	Marzo 2025 a Origen	Según cartera topografica - Desvio Ave Colombiana	
K 00+000	K 00+010			20.75		201.93	Marzo 2025 a Origen	Según cartera topografica - Retorno K4+200	
K 00+010	K 00+020			19.54		201.42	Marzo 2025 a Origen	Según cartera topografica - Retorno K4+200	
K 00+020	K 00+030			23.42		214.80	Marzo 2025 a Origen	Según cartera topografica - Retorno K4+200	
K 00+030	K 00+040			29.16		262.93	Marzo 2025 a Origen	Según cartera topografica - Retorno K4+200	
K 00+040	K 00+050			79.71		544.35	Marzo 2025 a Origen	Según cartera topografica - Retorno K4+200	
K 00+050	K 00+060			78.87		792.91	Marzo 2025 a Origen	Según cartera topografica - Retorno K4+200	
K 00+060	K 00+070			67.33		730.99	Marzo 2025 a Origen	Según cartera topografica - Retorno K4+200	
K 00+070	K 00+080			49.99		586.56	Marzo 2025 a Origen	Según cartera topografica - Retorno K4+200	
K 00+080	K 00+090			32.51		412.46	Marzo 2025 a Origen	Según cartera topografica - Retorno K4+200	
K 00+090	K 00+100			24.32		284.12	Marzo 2025 a Origen	Según cartera topografica - Retorno K4+200	
K 00+100	K 00+110			18.65		214.84	Marzo 2025 a Origen	Según cartera topografica - Retorno K4+200	
K 00+110	K 00+120			13.58		161.15	Marzo 2025 a Origen	Según cartera topografica - Retorno K4+200	
K 00+120	K 00+130			15.40		144.92	Marzo 2025 a Origen	Según cartera topografica - Retorno K4+200	
K 00+130	K 00+140			12.92		141.60	Marzo 2025 a Origen	Según cartera topografica - Retorno K4+200	
K 00+140	K 00+150			15.05		139.83	Marzo 2025 a Origen	Según cartera topografica - Retorno K4+200	
K 00+150	K 00+160			16.50		157.75	Marzo 2025 a Origen	Según cartera topografica - Retorno K4+200	
K 00+160	K 00+170			16.87		166.83	Marzo 2025 a Origen	Según cartera topografica - Retorno K4+200	
K 00+170	K 00+180			17.54		172.04	Marzo 2025 a Origen	Según cartera topografica - Retorno K4+200	
K 00+180	K 00+190			17.19		173.65	Marzo 2025 a Origen	Según cartera topografica - Retorno K4+200	
K 00+190	K 00+200			17.01		170.96	Marzo 2025 a Origen	Según cartera topografica - Retorno K4+200	
K 00+200	K 00+210			20.98		189.91	Marzo 2025 a Origen	Según cartera topografica - Retorno K4+200	
K 00+210	K 00+220			20.81		208.92	Marzo 2025 a Origen	Según cartera topografica - Retorno K4+200	
K 00+220	K 00+230			22.26		215.34	Marzo 2025 a Origen	Según cartera topografica - Retorno K4+200	
K 00+230	K 00+240			26.44		243.50	Marzo 2025 a Origen	Según cartera topografica - Retorno K4+200	
K 00+240	K 00+250			22.78		246.09	Marzo 2025 a Origen	Según cartera topografica - Retorno K4+200	
K 00+250	K 00+260			28.61		256.92	Marzo 2025 a Origen	Según cartera topografica - Retorno K4+200	
K 00+260	K 00+270			32.14		303.75	Marzo 2025 a Origen	Según cartera topografica - Retorno K4+200	
K 00+270	K 00+280			30.89		315.18	Marzo 2025 a Origen	Según cartera topografica - Retorno K4+200	
K 00+280	K 00+290			27.90		293.94	Marzo 2025 a Origen	Según cartera topografica - Retorno K4+200	
K 00+290	K 00+300			24.28		260.87	Marzo 2025 a Origen	Según cartera topografica - Retorno K4+200	
K 00+300	K 00+310			20.21		222.42	Marzo 2025 a Origen	Según cartera topografica - Retorno K4+200	
K 00+310	K 00+320			17.74		189.71	Marzo 2025 a Origen	Según cartera topografica - Retorno K4+200	
K 00+320	K 00+330			17.68		177.10	Marzo 2025 a Origen	Según cartera topografica - Retorno K4+200	
K 00+330	K 00+340			14.71		161.96	Marzo 2025 a Origen	Según cartera topografica - Retorno K4+200	
K 00+000	K 00+010			21.78		248.83	Marzo 2025 a Origen	Según cartera topografica - Acceso occidente calle 8	

ITEM		DESCRIPCIÓN				UNIDAD	CANTIDAD ANTERIOR	EN ESTA ACTA	CANTIDAD ACUMULADA
210-13		Excavación sin clasificar de la explanación y canales				M3	260,507.00	0.00	260,507.00
KM INICIAL	KM FINAL	CARRIL	LONGITUD (m)	AREA (m2)	ESPESOR (m)	VOLUMEN (m3)	FECHA	DESCRIPCIÓN	
K 00+010	K 00+020			25.58		236.81	Marzo 2025 a Origen	Según cartera topografica - Acceso occidente calle 8	
K 00+020	K 00+030			68.84		472.10	Marzo 2025 a Origen	Según cartera topografica - Acceso occidente calle 8	
K 00+030	K 00+040			76.16		724.98	Marzo 2025 a Origen	Según cartera topografica - Acceso occidente calle 8	
K 00+040	K 00+050			57.52		668.36	Marzo 2025 a Origen	Según cartera topografica - Acceso occidente calle 8	
K 00+050	K 00+060			65.11		613.12	Marzo 2025 a Origen	Según cartera topografica - Acceso occidente calle 8	
K 00+060	K 00+070			53.21		591.60	Marzo 2025 a Origen	Según cartera topografica - Acceso occidente calle 8	
K 00+070	K 00+080			40.18		466.95	Marzo 2025 a Origen	Según cartera topografica - Acceso occidente calle 8	
K 00+080	K 00+090			27.96		340.69	Marzo 2025 a Origen	Según cartera topografica - Acceso occidente calle 8	
K 00+090	K 00+100			18.99		234.77	Marzo 2025 a Origen	Según cartera topografica - Acceso occidente calle 8	
K 00+020	K 00+030			16.167		80.84	Marzo 2025 a Origen	Según cartera topografica -Acceso Norte Calle 8	
K 00+030	K 00+040			16.214		161.91	Marzo 2025 a Origen	Según cartera topografica -Acceso Norte Calle 8	
K 00+040	K 00+050			24.566		203.90	Marzo 2025 a Origen	Según cartera topografica -Acceso Norte Calle 8	
K 00+050	K 00+060			20.362		224.64	Marzo 2025 a Origen	Según cartera topografica -Acceso Norte Calle 8	
K 00+060	K 00+070			22.101		212.32	Marzo 2025 a Origen	Según cartera topografica -Acceso Norte Calle 8	
K 00+070	K 00+080			25.436		237.69	Marzo 2025 a Origen	Según cartera topografica -Acceso Norte Calle 8	
K 00+080	K 00+090			24.534		249.85	Marzo 2025 a Origen	Según cartera topografica -Acceso Norte Calle 8	
K 00+090	K 00+100			31.638		280.86	Marzo 2025 a Origen	Según cartera topografica -Acceso Norte Calle 8	
K 00+100	K 00+110			34.365		330.02	Marzo 2025 a Origen	Según cartera topografica -Acceso Norte Calle 8	
K 00+110	K 00+120			33.668		340.17	Marzo 2025 a Origen	Según cartera topografica -Acceso Norte Calle 8	
K 00+120	K 00+130			20.279		269.74	Marzo 2025 a Origen	Según cartera topografica -Acceso Norte Calle 8	
K 00+130	K 00+140			20.041		201.60	Marzo 2025 a Origen	Según cartera topografica -Acceso Norte Calle 8	
K 00+140	K 00+150			15.471		177.56	Marzo 2025 a Origen	Según cartera topografica -Acceso Norte Calle 8	
K 00+150	K 00+160			17.934		167.03	Marzo 2025 a Origen	Según cartera topografica -Acceso Norte Calle 8	
K 00+160	K 00+170			20.852		193.93	Marzo 2025 a Origen	Según cartera topografica -Acceso Norte Calle 8	
K 00+170	K 00+180			21.370		211.11	Marzo 2025 a Origen	Según cartera topografica -Acceso Norte Calle 8	
K 00+180	K 00+190			19.212		202.91	Marzo 2025 a Origen	Según cartera topografica -Acceso Norte Calle 8	
K 00+190	K 00+200			18.728		189.70	Marzo 2025 a Origen	Según cartera topografica -Acceso Norte Calle 8	
K 00+200	K 00+210			17.804		182.66	Marzo 2025 a Origen	Según cartera topografica -Acceso Norte Calle 8	
K 00+210	K 00+220			19.078		184.41	Marzo 2025 a Origen	Según cartera topografica -Acceso Norte Calle 8	
K 00+220	K 00+230			18.050		185.64	Marzo 2025 a Origen	Según cartera topografica -Acceso Norte Calle 8	
K 00+230	K 00+240			20.153		191.02	Marzo 2025 a Origen	Según cartera topografica -Acceso Norte Calle 8	
K 00+240	K 00+250			23.090		216.22	Marzo 2025 a Origen	Según cartera topografica -Acceso Norte Calle 8	
K 00+250	K 00+260			22.037		225.64	Marzo 2025 a Origen	Según cartera topografica -Acceso Norte Calle 8	
K 00+260	K 00+270			21.953		219.95	Marzo 2025 a Origen	Según cartera topografica -Acceso Norte Calle 8	
K 00+270	K 00+280			23.327		226.40	Marzo 2025 a Origen	Según cartera topografica -Acceso Norte Calle 8	
K 00+280	K 00+290			24.485		239.06	Marzo 2025 a Origen	Según cartera topografica -Acceso Norte Calle 8	
K 00+290	K 00+300			21.881		231.83	Marzo 2025 a Origen	Según cartera topografica -Acceso Norte Calle 8	
K 00+300	K 00+310			22.416		221.49	Marzo 2025 a Origen	Según cartera topografica -Acceso Norte Calle 8	
K 00+310	K 00+320			23.043		227.30	Marzo 2025 a Origen	Según cartera topografica -Acceso Norte Calle 8	
K 00+320	K 00+330			23.107		230.75	Marzo 2025 a Origen	Según cartera topografica -Acceso Norte Calle 8	
K 00+330	K 00+340			22.810		229.59	Marzo 2025 a Origen	Según cartera topografica -Acceso Norte Calle 8	
K 00+340	K 00+350			21.004		219.07	Marzo 2025 a Origen	Según cartera topografica -Acceso Norte Calle 8	
K 00+350	K 00+360			21.235		211.20	Marzo 2025 a Origen	Según cartera topografica -Acceso Norte Calle 8	
K 00+360	K 00+370			23.176		222.06	Marzo 2025 a Origen	Según cartera topografica -Acceso Norte Calle 8	
K 00+370	K 00+380			24.236		237.06	Marzo 2025 a Origen	Según cartera topografica -Acceso Norte Calle 8	
K 00+380	K 00+390			23.602		239.19	Marzo 2025 a Origen	Según cartera topografica -Acceso Norte Calle 8	
K 00+390	K 00+400			21.663		226.33	Marzo 2025 a Origen	Según cartera topografica -Acceso Norte Calle 8	
K 00+400	K 00+410			19.407		205.35	Marzo 2025 a Origen	Según cartera topografica -Acceso Norte Calle 8	
K 00+410	K 00+420			18.762		190.85	Marzo 2025 a Origen	Según cartera topografica -Acceso Norte Calle 8	
K 00+420	K 00+430			18.973		188.68	Marzo 2025 a Origen	Según cartera topografica -Acceso Norte Calle 8	
K 00+430	K 00+440			16.075		175.24	Marzo 2025 a Origen	Según cartera topografica -Acceso Norte Calle 8	
K 00+440	K 00+450			15.732		159.04	Marzo 2025 a Origen	Según cartera topografica -Acceso Norte Calle 8	
K 00+450	K 00+460			17.910		168.21	Marzo 2025 a Origen	Según cartera topografica -Acceso Norte Calle 8	
K 00+460	K 00+470			22.210		200.60	Marzo 2025 a Origen	Según cartera topografica -Acceso Norte Calle 8	
K 00+470	K 00+480			18.140		201.75	Marzo 2025 a Origen	Según cartera topografica -Acceso Norte Calle 8	
K 00+480	K 00+485			72.316		226.14	Marzo 2025 a Origen	Según cartera topografica -Acceso Norte Calle 8	
K 00+485	K 00+490						Marzo 2025 a Origen	Según cartera topografica -Acceso Norte Calle 8	
K 00+000	K 00+010			16.947		106.21	Marzo 2025 a Origen	Según cartera topografica - Glorieta Calle 8	
K 00+010	K 00+020			65.520		412.33	Marzo 2025 a Origen	Según cartera topografica - Glorieta Calle 8	
K 00+020	K 00+030			0.000		-	Marzo 2025 a Origen	Según cartera topografica - Glorieta Calle 8	
K 00+030	K 00+040			0.000		-	Marzo 2025 a Origen	Según cartera topografica - Glorieta Calle 8	
K 00+040	K 00+050			0.000		-	Marzo 2025 a Origen	Según cartera topografica - Glorieta Calle 8	
K 00+050	K 00+060			0.000		-	Marzo 2025 a Origen	Según cartera topografica - Glorieta Calle 8	
K 00+060	K 00+070			0.000		-	Marzo 2025 a Origen	Según cartera topografica - Glorieta Calle 8	
K 00+070	K 00+080			36.680		-	Marzo 2025 a Origen	Según cartera topografica - Glorieta Calle 8	
K 00+080	K 00+090			58.80		477.40	Marzo 2025 a Origen	Según cartera topografica - Glorieta Calle 8	
K 00+090	K 00+097			7.91		233.50	Marzo 2025 a Origen	Según cartera topografica - Glorieta Calle 8	
K 00+097	K 00+098			8.36		8.14	Marzo 2025 a Origen	Según cartera topografica - Glorieta Calle 8	
K 00+098	K 00+099			7.43		7.90	Marzo 2025 a Origen	Según cartera topografica - Glorieta Calle 8	
K 00+099	K 00+100			5.80		6.62	Marzo 2025 a Origen	Según cartera topografica - Glorieta Calle 8	
K 00+100	K 00+101			4.95		5.38	Marzo 2025 a Origen	Según cartera topografica - Glorieta Calle 8	
K 00+101	K 00+102			4.91		4.93	Marzo 2025 a Origen	Según cartera topografica - Glorieta Calle 8	
K 00+102	K 00+103			9.14		7.03	Marzo 2025 a Origen	Según cartera topografica - Glorieta Calle 8	
K 00+103	K 00+104			12.01		10.58	Marzo 2025 a Origen	Según cartera topografica - Glorieta Calle 8	
K 00+104	K 00+105			13.55		12.78	Marzo 2025 a Origen	Según cartera topografica - Glorieta Calle 8	
K 00+105	K 00+106			14.44		13.99	Marzo 2025 a Origen	Según cartera topografica - Glorieta Calle 8	
K 00+106	K 00+107			14.80		14.62	Marzo 2025 a Origen	Según cartera topografica - Glorieta Calle 8	
K 00+107	K 00+108			15.78		15.29	Marzo 2025 a Origen	Según cartera topografica - Glorieta Calle 8	
K 00+108	K 00+109			16.64		16.21	Marzo 2025 a Origen	Según cartera topografica - Glorieta Calle 8	
K 00+109	K 00+110			17.70		17.17	Marzo 2025 a Origen	Según cartera topografica - Glorieta Calle 8	

ITEM		DESCRIPCIÓN				UNIDAD	CANTIDAD ANTERIOR	EN ESTA ACTA	CANTIDAD ACUMULADA
210-13		Excavación sin clasificar de la explanación y canales				M3	260,507.00	0.00	260,507.00
KM INICIAL	KM FINAL	CARRIL	LONGITUD (m)	AREA (m2)	ESPESOR (m)	VOLUMEN (m3)	FECHA	DESCRIPCIÓN	
K 00+110	K 00+111			18.26		17.98	Marzo 2025 a Origen	Según cartera topografica - Glorieta Calle 8	
K 00+111	K 00+112			18.42		18.34	Marzo 2025 a Origen	Según cartera topografica - Glorieta Calle 8	
K 00+112	K 00+113			17.99		18.21	Marzo 2025 a Origen	Según cartera topografica - Glorieta Calle 8	
K 00+113	K 00+114			17.29		17.64	Marzo 2025 a Origen	Según cartera topografica - Glorieta Calle 8	
K 00+114	K 00+115			15.36		16.33	Marzo 2025 a Origen	Según cartera topografica - Glorieta Calle 8	
K 00+115	K 00+116			12.19		13.78	Marzo 2025 a Origen	Según cartera topografica - Glorieta Calle 8	
K 00+116	K 00+117			101.22		56.71	Marzo 2025 a Origen	Según cartera topografica - Glorieta Calle 8	
K 00+117	K 00+118			3.50		52.36	Marzo 2025 a Origen	Según cartera topografica - Glorieta Calle 8	
K 00+118	K 00+120			0.00		3.50	Marzo 2025 a Origen	Según cartera topografica - Glorieta Calle 8	
K 00+120	K 00+130			0.00		-	Marzo 2025 a Origen	Según cartera topografica - Glorieta Calle 8	
K 00+130	K 00+135			41.06		102.65	Marzo 2025 a Origen	Según cartera topografica - Glorieta Calle 8	
K 00+135	K 00+140			44.58		214.10	Marzo 2025 a Origen	Según cartera topografica - Glorieta Calle 8	
K 00+140	K 00+150			45.16		448.69	Marzo 2025 a Origen	Según cartera topografica - Glorieta Calle 8	
K 00+150	K 00+160			33.03		390.94	Marzo 2025 a Origen	Según cartera topografica - Glorieta Calle 8	
K 00+160	K 00+170			59.15		460.94	Marzo 2025 a Origen	Según cartera topografica - Glorieta Calle 8	
K 00+170	K 00+180			51.99		555.71	Marzo 2025 a Origen	Según cartera topografica - Glorieta Calle 8	
K 00+180	K 00+190			63.16		575.74	Marzo 2025 a Origen	Según cartera topografica - Glorieta Calle 8	
K 00+190	K 00+200			37.05		501.05	Marzo 2025 a Origen	Según cartera topografica - Glorieta Calle 8	
K 00+200	K 00+210			49.42		432.35	Marzo 2025 a Origen	Según cartera topografica - Glorieta Calle 8	
K 00+210	K 00+220			41.40		454.09	Marzo 2025 a Origen	Según cartera topografica - Glorieta Calle 8	
K 00+220	K 00+230			60.73		510.66	Marzo 2025 a Origen	Según cartera topografica - Glorieta Calle 8	
K 00+230	K 00+240			47.02		538.76	Marzo 2025 a Origen	Según cartera topografica - Glorieta Calle 8	
K 00+240	K 00+250			29.74		383.80	Marzo 2025 a Origen	Según cartera topografica - Glorieta Calle 8	
K 00+250	K 00+260			25.18		274.60	Marzo 2025 a Origen	Según cartera topografica - Glorieta Calle 8	
K 00+010	K 00+020			34.03		170.13	Marzo 2025 a Origen	Según cartera topografica - Acceso Sur Calle 8	
K 00+020	K 00+030			29.16		315.95	Marzo 2025 a Origen	Según cartera topografica - Acceso Sur Calle 8	
K 00+030	K 00+040			28.18		286.72	Marzo 2025 a Origen	Según cartera topografica - Acceso Sur Calle 8	
K 00+040	K 00+050			24.64		264.12	Marzo 2025 a Origen	Según cartera topografica - Acceso Sur Calle 8	
K 00+050	K 00+060			41.63		331.38	Marzo 2025 a Origen	Según cartera topografica - Acceso Sur Calle 8	
K 00+060	K 00+070			34.88		382.54	Marzo 2025 a Origen	Según cartera topografica - Acceso Sur Calle 8	
K 00+070	K 00+080			31.08		329.77	Marzo 2025 a Origen	Según cartera topografica - Acceso Sur Calle 8	
K 00+080	K 00+090			36.41		337.43	Marzo 2025 a Origen	Según cartera topografica - Acceso Sur Calle 8	
K 00+090	K 00+100			38.87		376.37	Marzo 2025 a Origen	Según cartera topografica - Acceso Sur Calle 8	
K 00+100	K 00+110			44.82		418.41	Marzo 2025 a Origen	Según cartera topografica - Acceso Sur Calle 8	
K 00+110	K 00+120			54.39		496.01	Marzo 2025 a Origen	Según cartera topografica - Acceso Sur Calle 8	
K 00+120	K 00+130			60.19		572.87	Marzo 2025 a Origen	Según cartera topografica - Acceso Sur Calle 8	
K 00+130	K 00+140			57.48		588.35	Marzo 2025 a Origen	Según cartera topografica - Acceso Sur Calle 8	
K 00+140	K 00+150			33.90		456.90	Marzo 2025 a Origen	Según cartera topografica - Acceso Sur Calle 8	
K 00+150	K 00+160			33.38		336.41	Marzo 2025 a Origen	Según cartera topografica - Acceso Sur Calle 8	
K 00+160	K 00+170			39.83		366.05	Marzo 2025 a Origen	Según cartera topografica - Acceso Sur Calle 8	
K 00+170	K 00+180			35.92		378.71	Marzo 2025 a Origen	Según cartera topografica - Acceso Sur Calle 8	
K 00+180	K 00+190			42.53		392.25	Marzo 2025 a Origen	Según cartera topografica - Acceso Sur Calle 8	
K 00+190	K 00+200			39.32		409.27	Marzo 2025 a Origen	Según cartera topografica - Acceso Sur Calle 8	
K 00+200	K 00+210			41.07		401.94	Marzo 2025 a Origen	Según cartera topografica - Acceso Sur Calle 8	
K 00+210	K 00+220			37.09		390.81	Marzo 2025 a Origen	Según cartera topografica - Acceso Sur Calle 8	
K 00+220	K 00+230			35.21		361.54	Marzo 2025 a Origen	Según cartera topografica - Acceso Sur Calle 8	
K 00+230	K 00+240			31.44		333.25	Marzo 2025 a Origen	Según cartera topografica - Acceso Sur Calle 8	
K 00+240	K 00+250			32.00		317.18	Marzo 2025 a Origen	Según cartera topografica - Acceso Sur Calle 8	
K 00+250	K 00+260			35.87		339.34	Marzo 2025 a Origen	Según cartera topografica - Acceso Sur Calle 8	
K 00+260	K 00+270			30.44		331.56	Marzo 2025 a Origen	Según cartera topografica - Acceso Sur Calle 8	
K 00+270	K 00+280			26.69		285.65	Marzo 2025 a Origen	Según cartera topografica - Acceso Sur Calle 8	
K 00+280	K 00+290			27.58		271.34	Marzo 2025 a Origen	Según cartera topografica - Acceso Sur Calle 8	
K 00+290	K 00+300			29.28		284.32	Marzo 2025 a Origen	Según cartera topografica - Acceso Sur Calle 8	
K 00+300	K 00+310			33.43		313.55	Marzo 2025 a Origen	Según cartera topografica - Acceso Sur Calle 8	
K 00+310	K 00+320			44.73		390.76	Marzo 2025 a Origen	Según cartera topografica - Acceso Sur Calle 8	
K 00+320	K 00+330			53.49		491.08	Marzo 2025 a Origen	Según cartera topografica - Acceso Sur Calle 8	
K 00+330	K 00+340			51.26		523.78	Marzo 2025 a Origen	Según cartera topografica - Acceso Sur Calle 8	
K 00+340	K 00+350			49.91		256.32	Marzo 2025 a Origen	Según cartera topografica - Acceso Sur Calle 8	
K 00+350	K 00+360			37.50		144.51	Marzo 2025 a Origen	Según cartera topografica - Acceso Sur Calle 8	
K 00+360	K 00+370			47.19		338.20	Marzo 2025 a Origen	Según cartera topografica - Acceso Sur Calle 8	
K 00+370	K 00+380			45.34		379.59	Marzo 2025 a Origen	Según cartera topografica - Acceso Sur Calle 8	
K 00+380	K 00+390			37.42		337.28	Marzo 2025 a Origen	Según cartera topografica - Acceso Sur Calle 8	
K 00+390	K 00+400			39.84		337.20	Marzo 2025 a Origen	Según cartera topografica - Acceso Sur Calle 8	
K 00+400	K 00+410			50.73		434.11	Marzo 2025 a Origen	Según cartera topografica - Acceso Sur Calle 8	
K 00+410	K 00+420			58.48		523.38	Marzo 2025 a Origen	Según cartera topografica - Acceso Sur Calle 8	
K 00+420	K 00+430			49.91		524.65	Marzo 2025 a Origen	Según cartera topografica - Acceso Sur Calle 8	
K 00+430	K 00+440			47.03		484.73	Marzo 2025 a Origen	Según cartera topografica - Acceso Sur Calle 8	
K 00+440	K 00+450			43.03		450.30	Marzo 2025 a Origen	Según cartera topografica - Acceso Sur Calle 8	
K 00+450	K 00+460			37.85		404.38	Marzo 2025 a Origen	Según cartera topografica - Acceso Sur Calle 8	
K 00+460	K 00+470			39.04		384.44	Marzo 2025 a Origen	Según cartera topografica - Acceso Sur Calle 8	
K 00+470	K 00+480			40.33		396.84	Marzo 2025 a Origen	Según cartera topografica - Acceso Sur Calle 8	
K 00+480	K 00+490			31.84		360.85	Marzo 2025 a Origen	Según cartera topografica - Acceso Sur Calle 8	
K 00+490	K 00+500			28.45		301.47	Marzo 2025 a Origen	Según cartera topografica - Acceso Sur Calle 8	
K 00+000	K 00+013			15.22		98.96	Marzo 2025 a Origen	Según cartera topografica - Canal susagua	
K 00+013	K 00+015			39.45		54.67	Marzo 2025 a Origen	Según cartera topografica - Canal susagua	
K 00+015	K 00+020			49.22		221.66	Marzo 2025 a Origen	Según cartera topografica - Canal susagua	
K 00+020	K 00+025			56.17		263.48	Marzo 2025 a Origen	Según cartera topografica - Canal susagua	
K 00+025	K 00+030			53.23		273.51	Marzo 2025 a Origen	Según cartera topografica - Canal susagua	
K 00+030	K 00+035			30.41		209.11	Marzo 2025 a Origen	Según cartera topografica - Canal susagua	
K 00+035	K 00+040			13.58		109.97	Marzo 2025 a Origen	Según cartera topografica - Canal susagua	

ITEM		DESCRIPCIÓN				UNIDAD	CANTIDAD ANTERIOR	EN ESTA ACTA	CANTIDAD ACUMULADA
210-13		Excavación sin clasificar de la explanación y canales				M3	260,507.00	0.00	260,507.00
KM INICIAL	KM FINAL	CARRIL	LONGITUD (m)	AREA (m2)	ESPESOR (m)	VOLUMEN (m3)	FECHA	DESCRIPCIÓN	
K 00+040	K 00+045			12.47		65.11	Marzo 2025 a Origen	Según cartera topografica - Canal susagua	
K 00+045	K 00+050			18.62		77.71	Marzo 2025 a Origen	Según cartera topografica - Canal susagua	
K 00+050	K 00+055			57.47		190.23	Marzo 2025 a Origen	Según cartera topografica - Canal susagua	
K 00+055	K 00+060			34.47		229.86	Marzo 2025 a Origen	Según cartera topografica - Canal susagua	
K 00+060	K 00+065			27.44		154.79	Marzo 2025 a Origen	Según cartera topografica - Canal susagua	
K 00+065	K 00+070			19.08		116.31	Marzo 2025 a Origen	Según cartera topografica - Canal susagua	
K 00+070	K 00+075			37.10		140.45	Marzo 2025 a Origen	Según cartera topografica - Canal susagua	
K 00+009	K 00+010			0.86		0.93	Marzo 2025 a Origen	Según cartera topografica -retorno 0+850 Norte Norte	
K 00+010	K 00+020			1.11		9.86	Marzo 2025 a Origen	Según cartera topografica -retorno 0+850 Norte Norte	
K 00+020	K 00+030			1.14		11.26	Marzo 2025 a Origen	Según cartera topografica -retorno 0+850 Norte Norte	
K 00+030	K 00+040			1.37		12.54	Marzo 2025 a Origen	Según cartera topografica -retorno 0+850 Norte Norte	
K 00+040	K 00+050			2.15		17.57	Marzo 2025 a Origen	Según cartera topografica -retorno 0+850 Norte Norte	
K 00+050	K 00+060			7.20		46.72	Marzo 2025 a Origen	Según cartera topografica -retorno 0+850 Norte Norte	
K 00+060	K 00+070			14.73		109.64	Marzo 2025 a Origen	Según cartera topografica -retorno 0+850 Norte Norte	
K 00+070	K 00+080			16.17		154.48	Marzo 2025 a Origen	Según cartera topografica -retorno 0+850 Norte Norte	
K 00+080	K 00+090			17.37		167.68	Marzo 2025 a Origen	Según cartera topografica -retorno 0+850 Norte Norte	
K 00+090	K 00+100			12.20		147.83	Marzo 2025 a Origen	Según cartera topografica -retorno 0+850 Norte Norte	
K 00+100	K 00+110			11.24		117.19	Marzo 2025 a Origen	Según cartera topografica -retorno 0+850 Norte Norte	
K 00+110	K 00+120			9.01		101.24	Marzo 2025 a Origen	Según cartera topografica -retorno 0+850 Norte Norte	
K 00+120	K 00+130			8.86		89.32	Marzo 2025 a Origen	Según cartera topografica -retorno 0+850 Norte Norte	
K 00+130	K 00+140			8.37		86.15	Marzo 2025 a Origen	Según cartera topografica -retorno 0+850 Norte Norte	
K 00+140	K 00+150			8.14		82.54	Marzo 2025 a Origen	Según cartera topografica -retorno 0+850 Norte Norte	
K 00+150	K 00+160			9.78		89.56	Marzo 2025 a Origen	Según cartera topografica -retorno 0+850 Norte Norte	
K 00+160	K 00+170			8.60		91.86	Marzo 2025 a Origen	Según cartera topografica -retorno 0+850 Norte Norte	
K 00+170	K 00+180			9.35		89.73	Marzo 2025 a Origen	Según cartera topografica -retorno 0+850 Norte Norte	
K 00+180	K 00+190			11.94		106.44	Marzo 2025 a Origen	Según cartera topografica -retorno 0+850 Norte Norte	
K 00+190	K 00+200			11.05		114.96	Marzo 2025 a Origen	Según cartera topografica -retorno 0+850 Norte Norte	
K 00+200	K 00+210			7.65		93.54	Marzo 2025 a Origen	Según cartera topografica -retorno 0+850 Norte Norte	
K 00+210	K 00+220			8.32		79.85	Marzo 2025 a Origen	Según cartera topografica -retorno 0+850 Norte Norte	
K 00+220	K 00+230			7.98		81.46	Marzo 2025 a Origen	Según cartera topografica -retorno 0+850 Norte Norte	
K 00+230	K 00+240			6.95		74.63	Marzo 2025 a Origen	Según cartera topografica -retorno 0+850 Norte Norte	
K 00+240	K 00+250			7.41		71.78	Marzo 2025 a Origen	Según cartera topografica -retorno 0+850 Norte Norte	
K 00+250	K 00+260			7.02		72.15	Marzo 2025 a Origen	Según cartera topografica -retorno 0+850 Norte Norte	
K 00+260	K 00+270			6.83		69.24	Marzo 2025 a Origen	Según cartera topografica -retorno 0+850 Norte Norte	
K 00+270	K 00+280			4.43		56.26	Marzo 2025 a Origen	Según cartera topografica -retorno 0+850 Norte Norte	
K 00+280	K 00+290			5.58		50.02	Marzo 2025 a Origen	Según cartera topografica -retorno 0+850 Norte Norte	
K 00+290	K 00+300			4.80		51.87	Marzo 2025 a Origen	Según cartera topografica -retorno 0+850 Norte Norte	
K 00+300	K 00+310			4.19		44.95	Marzo 2025 a Origen	Según cartera topografica -retorno 0+850 Norte Norte	
K 00+310	K 00+320			3.32		37.56	Marzo 2025 a Origen	Según cartera topografica -retorno 0+850 Norte Norte	
K 00+320	K 00+321			3.23		3.18	Marzo 2025 a Origen	Según cartera topografica -retorno 0+850 Norte Norte	
K 00+000	K 00+010			3.73		32.84	Marzo 2025 a Origen	Según cartera topografica -retorno 0+850 Sur Sur	
K 00+010	K 00+020			3.62		36.74	Marzo 2025 a Origen	Según cartera topografica -retorno 0+850 Sur Sur	
K 00+020	K 00+030			4.47		40.43	Marzo 2025 a Origen	Según cartera topografica -retorno 0+850 Sur Sur	
K 00+030	K 00+040			6.43		54.47	Marzo 2025 a Origen	Según cartera topografica -retorno 0+850 Sur Sur	
K 00+040	K 00+050			9.64		80.33	Marzo 2025 a Origen	Según cartera topografica -retorno 0+850 Sur Sur	
K 00+050	K 00+060			5.64		76.40	Marzo 2025 a Origen	Según cartera topografica -retorno 0+850 Sur Sur	
K 00+060	K 00+070			5.67		56.56	Marzo 2025 a Origen	Según cartera topografica -retorno 0+850 Sur Sur	
K 00+070	K 00+080			9.21		74.41	Marzo 2025 a Origen	Según cartera topografica -retorno 0+850 Sur Sur	
K 00+080	K 00+090			8.02		86.14	Marzo 2025 a Origen	Según cartera topografica -retorno 0+850 Sur Sur	
K 00+090	K 00+100			7.84		79.31	Marzo 2025 a Origen	Según cartera topografica -retorno 0+850 Sur Sur	
K 00+100	K 00+110			9.29		85.64	Marzo 2025 a Origen	Según cartera topografica -retorno 0+850 Sur Sur	
K 00+110	K 00+120			9.93		96.08	Marzo 2025 a Origen	Según cartera topografica -retorno 0+850 Sur Sur	
K 00+120	K 00+130			10.14		100.37	Marzo 2025 a Origen	Según cartera topografica -retorno 0+850 Sur Sur	
K 00+130	K 00+140			18.19		141.69	Marzo 2025 a Origen	Según cartera topografica -retorno 0+850 Sur Sur	
K 00+140	K 00+150			22.81		205.03	Marzo 2025 a Origen	Según cartera topografica -retorno 0+850 Sur Sur	
K 00+150	K 00+160			28.06		254.34	Marzo 2025 a Origen	Según cartera topografica -retorno 0+850 Sur Sur	
K 00+160	K 00+170			26.57		273.13	Marzo 2025 a Origen	Según cartera topografica -retorno 0+850 Sur Sur	
K 00+170	K 00+180			18.67		226.19	Marzo 2025 a Origen	Según cartera topografica -retorno 0+850 Sur Sur	
K 00+180	K 00+190			11.29		149.77	Marzo 2025 a Origen	Según cartera topografica -retorno 0+850 Sur Sur	
K 00+190	K 00+200			8.44		98.61	Marzo 2025 a Origen	Según cartera topografica -retorno 0+850 Sur Sur	
K 00+200	K 00+210			8.45		84.45	Marzo 2025 a Origen	Según cartera topografica -retorno 0+850 Sur Sur	
K 00+210	K 00+220			8.38		84.15	Marzo 2025 a Origen	Según cartera topografica -retorno 0+850 Sur Sur	
K 00+220	K 00+230			6.78		75.79	Marzo 2025 a Origen	Según cartera topografica -retorno 0+850 Sur Sur	
K 00+230	K 00+240			6.59		66.86	Marzo 2025 a Origen	Según cartera topografica -retorno 0+850 Sur Sur	
K 00+240	K 00+250			5.16		58.74	Marzo 2025 a Origen	Según cartera topografica -retorno 0+850 Sur Sur	
K 00+250	K 00+260			7.32		62.40	Marzo 2025 a Origen	Según cartera topografica -retorno 0+850 Sur Sur	
K 00+260	K 00+270			4.70		60.09	Marzo 2025 a Origen	Según cartera topografica -retorno 0+850 Sur Sur	
K 00+270	K 00+280			2.98		38.40	Marzo 2025 a Origen	Según cartera topografica -retorno 0+850 Sur Sur	
K 00+000	K 00+010			7.90		59.00	Marzo 2025 a Origen	Según cartera topografica -Sur Acceso glorieta calle 8	
K 00+010	K 00+020			8.75		83.25	Marzo 2025 a Origen	Según cartera topografica -Sur Acceso glorieta calle 8	
K 00+020	K 00+030			9.92		93.35	Marzo 2025 a Origen	Según cartera topografica -Sur Acceso glorieta calle 8	
K 00+030	K 00+040			8.80		93.63	Marzo 2025 a Origen	Según cartera topografica -Sur Acceso glorieta calle 8	
K 00+040	K 00+050			9.45		91.27	Marzo 2025 a Origen	Según cartera topografica -Sur Acceso glorieta calle 8	
K 00+050	K 00+060			12.11		107.80	Marzo 2025 a Origen	Según cartera topografica -Sur Acceso glorieta calle 8	
K 00+060	K 00+070			11.30		117.07	Marzo 2025 a Origen	Según cartera topografica -Sur Acceso glorieta calle 8	
K 00+070	K 00+080			21.33		163.15	Marzo 2025 a Origen	Según cartera topografica -Sur Acceso glorieta calle 8	
K 00+080	K 00+090			21.49		214.07	Marzo 2025 a Origen	Según cartera topografica -Sur Acceso glorieta calle 8	
K 00+090	K 00+100			10.59		160.38	Marzo 2025 a Origen	Según cartera topografica -Sur Acceso glorieta calle 8	
K 00+100	K 00+110			18.44		145.12	Marzo 2025 a Origen	Según cartera topografica -Sur Acceso glorieta calle 8	

ITEM		DESCRIPCIÓN				UNIDAD	CANTIDAD ANTERIOR	EN ESTA ACTA	CANTIDAD ACUMULADA
210-13		Excavación sin clasificar de la explanación y canales				M3	260,507.00	0.00	260,507.00
KM INICIAL	KM FINAL	CARRIL	LONGITUD (m)	AREA (m2)	ESPESOR (m)	VOLUMEN (m3)	FECHA	DESCRIPCIÓN	
K 00+110	K 00+120			11.37		149.03	Marzo 2025 a Origen	Según cartera topografica -Sur Acceso glorieta calle 8	
K 00+120	K 00+123			11.37		28.43	Marzo 2025 a Origen	Según cartera topografica -Sur Acceso glorieta calle 8	
K 00+000	K 00+010						Marzo 2025 a Origen	Según cartera topografica -Norte Acceso glorieta calle 8	
K 00+010	K 00+020						Marzo 2025 a Origen	Según cartera topografica -Norte Acceso glorieta calle 8	
K 00+020	K 00+030						Marzo 2025 a Origen	Según cartera topografica -Norte Acceso glorieta calle 8	
K 00+030	K 00+040						Marzo 2025 a Origen	Según cartera topografica -Norte Acceso glorieta calle 8	
K 00+040	K 00+050			15.59		153.86	Marzo 2025 a Origen	Según cartera topografica -Norte Acceso glorieta calle 8	
K 00+050	K 00+060			12.16		138.74	Marzo 2025 a Origen	Según cartera topografica -Norte Acceso glorieta calle 8	
K 00+060	K 00+070			9.90		110.31	Marzo 2025 a Origen	Según cartera topografica -Norte Acceso glorieta calle 8	
K 00+070	K 00+080			11.13		105.19	Marzo 2025 a Origen	Según cartera topografica -Norte Acceso glorieta calle 8	
K 00+080	K 00+090			7.82		94.76	Marzo 2025 a Origen	Según cartera topografica -Norte Acceso glorieta calle 8	
K 00+090	K 00+100			5.68		67.48	Marzo 2025 a Origen	Según cartera topografica -Norte Acceso glorieta calle 8	
K 00+100	K 00+110			6.73		62.02	Marzo 2025 a Origen	Según cartera topografica -Norte Acceso glorieta calle 8	
K 00+110	K 00+120			8.41		75.68	Marzo 2025 a Origen	Según cartera topografica -Norte Acceso glorieta calle 8	
K 00+120	K 00+130			7.25		78.29	Marzo 2025 a Origen	Según cartera topografica -Norte Acceso glorieta calle 8	
K 00+130	K 00+140			8.05		76.47	Marzo 2025 a Origen	Según cartera topografica -Norte Acceso glorieta calle 8	
K 00+140	K 00+150			6.02		70.34	Marzo 2025 a Origen	Según cartera topografica -Norte Acceso glorieta calle 8	
K 00+150	K 00+151			6.02		8.31	Marzo 2025 a Origen	Según cartera topografica -Norte Acceso glorieta calle 8	
K 00+020	K 00+022			4.95		4.95	Marzo 2025 a Origen	Según cartera topografica Jarillon Picacho 1	
K 00+022	K 00+024			7.97		12.92	Marzo 2025 a Origen	Según cartera topografica Jarillon Picacho 1	
K 00+024	K 00+026			5.67		13.64	Marzo 2025 a Origen	Según cartera topografica Jarillon Picacho 1	
K 00+026	K 00+028			4.74		10.41	Marzo 2025 a Origen	Según cartera topografica Jarillon Picacho 1	
K 00+028	K 00+030			6.78		11.52	Marzo 2025 a Origen	Según cartera topografica Jarillon Picacho 1	
K 00+030	K 00+032			7.84		14.62	Marzo 2025 a Origen	Según cartera topografica Jarillon Picacho 1	
K 00+032	K 00+034			7.42		15.26	Marzo 2025 a Origen	Según cartera topografica Jarillon Picacho 1	
K 00+034	K 00+036			6.05		13.47	Marzo 2025 a Origen	Según cartera topografica Jarillon Picacho 1	
K 00+036	K 00+038			5.11		11.16	Marzo 2025 a Origen	Según cartera topografica Jarillon Picacho 1	
K 00+038	K 00+040			4.30		9.41	Marzo 2025 a Origen	Según cartera topografica Jarillon Picacho 1	
K 00+040	K 00+042			3.93		8.23	Marzo 2025 a Origen	Según cartera topografica Jarillon Picacho 1	
K 00+042	K 00+044			3.91		7.84	Marzo 2025 a Origen	Según cartera topografica Jarillon Picacho 1	
K 00+044	K 00+046			3.26		7.17	Marzo 2025 a Origen	Según cartera topografica Jarillon Picacho 1	
K 00+046	K 00+048			2.67		5.92	Marzo 2025 a Origen	Según cartera topografica Jarillon Picacho 1	
K 00+048	K 00+050			2.24		4.91	Marzo 2025 a Origen	Según cartera topografica Jarillon Picacho 1	
K 00+050	K 00+052			1.98		4.22	Marzo 2025 a Origen	Según cartera topografica Jarillon Picacho 1	
K 00+052	K 00+054			1.79		3.77	Marzo 2025 a Origen	Según cartera topografica Jarillon Picacho 1	
K 00+054	K 00+056			2.06		3.86	Marzo 2025 a Origen	Según cartera topografica Jarillon Picacho 1	
K 00+056	K 00+058			2.61		4.67	Marzo 2025 a Origen	Según cartera topografica Jarillon Picacho 1	
K 00+058	K 00+060			3.36		5.96	Marzo 2025 a Origen	Según cartera topografica Jarillon Picacho 1	
K 00+060	K 00+062			3.81		7.16	Marzo 2025 a Origen	Según cartera topografica Jarillon Picacho 1	
K 00+062	K 00+064			4.31		8.11	Marzo 2025 a Origen	Según cartera topografica Jarillon Picacho 1	
K 00+064	K 00+066			4.03		8.34	Marzo 2025 a Origen	Según cartera topografica Jarillon Picacho 1	
K 00+066	K 00+068			2.92		6.95	Marzo 2025 a Origen	Según cartera topografica Jarillon Picacho 1	
K 00+068	K 00+070			1.99		4.91	Marzo 2025 a Origen	Según cartera topografica Jarillon Picacho 1	
K 00+070	K 00+072			1.81		3.80	Marzo 2025 a Origen	Según cartera topografica Jarillon Picacho 1	
K 00+072	K 00+074			2.08		3.89	Marzo 2025 a Origen	Según cartera topografica Jarillon Picacho 1	
K 00+074	K 00+076			2.74		4.82	Marzo 2025 a Origen	Según cartera topografica Jarillon Picacho 1	
K 00+076	K 00+078			3.16		5.90	Marzo 2025 a Origen	Según cartera topografica Jarillon Picacho 1	
K 00+078	K 00+080			3.54		6.70	Marzo 2025 a Origen	Según cartera topografica Jarillon Picacho 1	
K 00+080	K 00+082			3.97		7.50	Marzo 2025 a Origen	Según cartera topografica Jarillon Picacho 1	
K 00+082	K 00+084			2.07		6.04	Marzo 2025 a Origen	Según cartera topografica Jarillon Picacho 1	
K 00+084	K 00+086			0.83		2.90	Marzo 2025 a Origen	Según cartera topografica Jarillon Picacho 1	
K 00+086	K 00+088			0.37		1.20	Marzo 2025 a Origen	Según cartera topografica Jarillon Picacho 1	
K 00+044	K 00+046			8.46		8.46	Marzo 2025 a Origen	Según cartera topografica Jarillon Picacho 1	
K 00+046	K 00+048			14.84		23.30	Marzo 2025 a Origen	Según cartera topografica Jarillon Picacho 1	
K 00+048	K 00+050			18.67		33.50	Marzo 2025 a Origen	Según cartera topografica Jarillon Picacho 1	
K 00+050	K 00+052			27.35		46.02	Marzo 2025 a Origen	Según cartera topografica Jarillon Picacho 1	
K 00+052	K 00+054			34.43		61.79	Marzo 2025 a Origen	Según cartera topografica Jarillon Picacho 1	
K 00+054	K 00+056			40.49		74.93	Marzo 2025 a Origen	Según cartera topografica Jarillon Picacho 1	
K 00+056	K 00+058			55.52		96.01	Marzo 2025 a Origen	Según cartera topografica Jarillon Picacho 1	
K 00+058	K 00+060			67.98		123.50	Marzo 2025 a Origen	Según cartera topografica Jarillon Picacho 1	
K 00+060	K 00+062			75.11		143.09	Marzo 2025 a Origen	Según cartera topografica Jarillon Picacho 1	
K 00+062	K 00+064			80.46		155.57	Marzo 2025 a Origen	Según cartera topografica Jarillon Picacho 1	
K 00+064	K 00+066			71.42		151.89	Marzo 2025 a Origen	Según cartera topografica Jarillon Picacho 1	
K 00+066	K 00+068			70.48		141.90	Marzo 2025 a Origen	Según cartera topografica Jarillon Picacho 1	
K 00+068	K 00+070			67.55		138.03	Marzo 2025 a Origen	Según cartera topografica Jarillon Picacho 1	
K 00+070	K 00+072			56.85		124.40	Marzo 2025 a Origen	Según cartera topografica Jarillon Picacho 1	
K 00+072	K 00+074			44.19		101.03	Marzo 2025 a Origen	Según cartera topografica Jarillon Picacho 1	
K 00+074	K 00+076			30.69		74.88	Marzo 2025 a Origen	Según cartera topografica Jarillon Picacho 1	
K 00+076	K 00+078			20.54		51.23	Marzo 2025 a Origen	Según cartera topografica Jarillon Picacho 1	
K 00+078	K 00+080			12.01		32.55	Marzo 2025 a Origen	Según cartera topografica Jarillon Picacho 1	
K 00+080	K 00+082			7.56		19.57	Marzo 2025 a Origen	Según cartera topografica Jarillon Picacho 1	
K 00+082	K 00+084			10.32		17.88	Marzo 2025 a Origen	Según cartera topografica Jarillon Picacho 1	
K 00+084	K 00+086			5.95		16.27	Marzo 2025 a Origen	Según cartera topografica Jarillon Picacho 1	
K 00+086	K 00+088			0.00		5.95	Marzo 2025 a Origen	Según cartera topografica Jarillon Picacho 1	
K 00+016	K 00+018			12.944		17.13	Marzo 2025 a Origen	Según cartera topografica -Conformacion Jarillon Picacho 1	
K 00+018	K 00+020			6.601		19.55	Marzo 2025 a Origen	Según cartera topografica -Conformacion Jarillon Picacho 1	
K 00+020	K 00+022			4.008		10.61	Marzo 2025 a Origen	Según cartera topografica -Conformacion Jarillon Picacho 1	
K 00+022	K 00+024			5.161		9.17	Marzo 2025 a Origen	Según cartera topografica -Conformacion Jarillon Picacho 1	
K 00+024	K 00+026			5.627		10.79	Marzo 2025 a Origen	Según cartera topografica -Conformacion Jarillon Picacho 1	
K 00+026	K 00+028			5.078		10.71	Marzo 2025 a Origen	Según cartera topografica -Conformacion Jarillon Picacho 1	
K 00+028	K 00+030			4.136		9.21	Marzo 2025 a Origen	Según cartera topografica -Conformacion Jarillon Picacho 1	
K 00+030	K 00+032			3.355		7.49	Marzo 2025 a Origen	Según cartera topografica -Conformacion Jarillon Picacho 1	
K 00+032	K 00+034			4.115		7.47	Marzo 2025 a Origen	Según cartera topografica -Conformacion Jarillon Picacho 1	
K 00+034	K 00+036			5.401		9.52	Marzo 2025 a Origen	Según cartera topografica -Conformacion Jarillon Picacho 1	
K 00+036	K 00+038			6.299		11.70	Marzo 2025 a Origen	Según cartera topografica -Conformacion Jarillon Picacho 1	
K 00+038	K 00+040			6.685		12.98	Marzo 2025 a Origen	Según cartera topografica -Conformacion Jarillon Picacho 1	
K 00+040	K 00+042			6.425		13.11	Marzo 2025 a Origen	Según cartera topografica -Conformacion Jarillon Picacho 1	
K 00+042	K 00+044			4.792		11.22	Marzo 2025 a Origen	Según cartera topografica -Conformacion Jarillon Picacho 1	
K 00+044	K 00+046			5.875		10.67	Marzo 2025 a Origen	Según cartera topografica -Conformacion Jarillon Picacho 1	
K 00+046	K 00+048			6.013		11.89	Marzo 2025 a Origen	Según cartera topografica -Conformacion Jarillon Picacho 1	
K 00+048	K 00+050			5.942		11.96	Marzo 2025 a Origen	Según cartera topografica -Conformacion Jarillon Picacho 1	
K 00+050	K 00+052			5.940		11.88	Marzo 2025 a Origen	Según cartera topografica -Conformacion Jarillon Picacho 1	
K 00+052	K 00+054			5.948		11.89	Marzo 2025 a Origen	Según cartera topografica -Conformacion Jarillon Picacho 1	
K 00+054	K 00+056			5.784		11.73	Marzo 2025 a Origen	Según cartera topografica -Conformacion Jarillon Picacho 1	
K 00+056	K 00+058			5.915		11.70	Marzo 2025 a Origen	Según cartera topografica -Conformacion Jarillon Picacho 1	
K 00+058	K 00+060			6.016		11.93	Marzo 2025 a Origen	Según cartera topografica -Conformacion Jarillon Picacho 1	
K 00+060	K 00+062			5.818		11.83	Marzo 2025 a Origen	Según cartera topografica -Conformacion Jarillon Picacho 1	

ITEM		DESCRIPCIÓN				UNIDAD	CANTIDAD ANTERIOR	EN ESTA ACTA	CANTIDAD ACUMULADA
210-13		Excavación sin clasificar de la explanación y canales				M3	260,507.00	0.00	260,507.00
KM INICIAL	KM FINAL	CARRIL	LONGITUD (m)	AREA (m2)	ESPESOR (m)	VOLUMEN (m3)	FECHA	DESCRIPCIÓN	
K 00+062	K 00+064			5.452		11.27	Marzo 2025 a Origen	Según cartera topografica -Conformacion Jarillon Picacho 1	
K 00+064	K 00+066			6.566		12.02	Marzo 2025 a Origen	Según cartera topografica -Conformacion Jarillon Picacho 1	
K 00+066	K 00+068			7.865		14.43	Marzo 2025 a Origen	Según cartera topografica -Conformacion Jarillon Picacho 1	
K 00+068	K 00+070			7.963		15.83	Marzo 2025 a Origen	Según cartera topografica -Conformacion Jarillon Picacho 1	
K 00+070	K 00+072			7.410		15.37	Marzo 2025 a Origen	Según cartera topografica -Conformacion Jarillon Picacho 1	
K 00+072	K 00+074			7.429		14.84	Marzo 2025 a Origen	Según cartera topografica -Conformacion Jarillon Picacho 1	
K 00+074	K 00+076			6.233		13.66	Marzo 2025 a Origen	Según cartera topografica -Conformacion Jarillon Picacho 1	
K 00+076	K 00+078			5.984		12.22	Marzo 2025 a Origen	Según cartera topografica -Conformacion Jarillon Picacho 1	
K 00+078	K 00+080			5.773		11.76	Marzo 2025 a Origen	Según cartera topografica -Conformacion Jarillon Picacho 1	
K 00+080	K 00+082			5.541		11.31	Marzo 2025 a Origen	Según cartera topografica -Conformacion Jarillon Picacho 1	
K 00+082	K 00+084			7.049		12.59	Marzo 2025 a Origen	Según cartera topografica -Conformacion Jarillon Picacho 1	
K 00+084	K 00+086			11.351		18.40	Marzo 2025 a Origen	Según cartera topografica -Conformacion Jarillon Picacho 1	
K 00+086	K 00+088			12.257		23.61	Marzo 2025 a Origen	Según cartera topografica -Conformacion Jarillon Picacho 1	
K 00+088	K 00+090			11.934		24.19	Marzo 2025 a Origen	Según cartera topografica -Conformacion Jarillon Picacho 1	
K 00+090	K 00+092			11.750		23.68	Marzo 2025 a Origen	Según cartera topografica -Conformacion Jarillon Picacho 1	
K 00+092	K 00+094			11.296		23.05	Marzo 2025 a Origen	Según cartera topografica -Conformacion Jarillon Picacho 1	
K 00+094	K 00+096			10.205		21.50	Marzo 2025 a Origen	Según cartera topografica -Conformacion Jarillon Picacho 1	
K 00+096	K 00+098			9.192		19.40	Marzo 2025 a Origen	Según cartera topografica -Conformacion Jarillon Picacho 1	
K 00+098	K 00+100			8.638		17.83	Marzo 2025 a Origen	Según cartera topografica -Conformacion Jarillon Picacho 1	
K 00+100	K 00+102			8.594		17.23	Marzo 2025 a Origen	Según cartera topografica -Conformacion Jarillon Picacho 1	
K 00+102	K 00+104			8.363		16.96	Marzo 2025 a Origen	Según cartera topografica -Conformacion Jarillon Picacho 1	
K 00+104	K 00+106			7.874		16.24	Marzo 2025 a Origen	Según cartera topografica -Conformacion Jarillon Picacho 1	
K 00+106	K 00+108			7.285		15.16	Marzo 2025 a Origen	Según cartera topografica -Conformacion Jarillon Picacho 1	
K 00+108	K 00+110			5.461		12.75	Marzo 2025 a Origen	Según cartera topografica -Conformacion Jarillon Picacho 1	
K 00+110	K 00+112			3.147		8.61	Marzo 2025 a Origen	Según cartera topografica -Conformacion Jarillon Picacho 1	
K 00+112	K 00+114			1.110		4.26	Marzo 2025 a Origen	Según cartera topografica -Conformacion Jarillon Picacho 1	
K 00+114	K 00+116			1.886		3.00	Marzo 2025 a Origen	Según cartera topografica -Conformacion Jarillon Picacho 1	
K 00+116	K 00+118			3.224		5.11	Marzo 2025 a Origen	Según cartera topografica -Conformacion Jarillon Picacho 1	
K 00+118	K 00+120			4.590		7.81	Marzo 2025 a Origen	Según cartera topografica -Conformacion Jarillon Picacho 1	
K 00+120	K 00+122			5.433		10.02	Marzo 2025 a Origen	Según cartera topografica -Conformacion Jarillon Picacho 1	
K 00+122	K 00+124			5.419		10.85	Marzo 2025 a Origen	Según cartera topografica -Conformacion Jarillon Picacho 1	
K 00+124	K 00+126			4.556		9.98	Marzo 2025 a Origen	Según cartera topografica -Conformacion Jarillon Picacho 1	
K 00+126	K 00+128			0.808		5.36	Marzo 2025 a Origen	Según cartera topografica -Conformacion Jarillon Picacho 1	
K 00+130	K 00+140			0.627		-	Marzo 2025 a Origen	Según cartera topografica -Cruce de cogua Desaceleracion	
K 00+140	K 00+150			2.919		17.73	Marzo 2025 a Origen	Según cartera topografica -Cruce de cogua Desaceleracion	
K 00+150	K 00+160			6.514		47.17	Marzo 2025 a Origen	Según cartera topografica -Cruce de cogua Desaceleracion	
K 00+160	K 00+170			16.320		114.17	Marzo 2025 a Origen	Según cartera topografica -Cruce de cogua Desaceleracion	
K 00+170	K 00+180			13.300		148.10	Marzo 2025 a Origen	Según cartera topografica -Cruce de cogua Desaceleracion	
K 00+180	K 00+190			13.149		132.25	Marzo 2025 a Origen	Según cartera topografica -Cruce de cogua Desaceleracion	
K 00+190	K 00+200			18.030		155.90	Marzo 2025 a Origen	Según cartera topografica -Cruce de cogua Desaceleracion	
K 00+045	K 00+050			9.931		45.15	Marzo 2025 a Origen	Según cartera topografica -Cruce de cogua Aceleracion	
K 00+050	K 00+060			12.673		113.02	Marzo 2025 a Origen	Según cartera topografica -Cruce de cogua Aceleracion	
K 00+060	K 00+070			13.058		128.66	Marzo 2025 a Origen	Según cartera topografica -Cruce de cogua Aceleracion	
K 00+070	K 00+080			16.447		147.53	Marzo 2025 a Origen	Según cartera topografica -Cruce de cogua Aceleracion	
K 00+080	K 00+090			9.184		128.16	Marzo 2025 a Origen	Según cartera topografica -Cruce de cogua Aceleracion	
K 00+090	K 00+100			8.249		87.17	Marzo 2025 a Origen	Según cartera topografica -Cruce de cogua Aceleracion	
K 00+100	K 00+110			10.254		92.52	Marzo 2025 a Origen	Según cartera topografica -Cruce de cogua Aceleracion	
K 00+215	K 00+220			14.665		36.66	Marzo 2025 a Origen	Según cartera topografica -Desvio Calle 8 Zipa Nemocon	
K 00+220	K 00+225			16.030		76.74	Marzo 2025 a Origen	Según cartera topografica -Desvio Calle 8 Zipa Nemocon	
K 00+225	K 00+230			11.837		69.67	Marzo 2025 a Origen	Según cartera topografica -Desvio Calle 8 Zipa Nemocon	
K 00+230	K 00+235			9.039		52.19	Marzo 2025 a Origen	Según cartera topografica -Desvio Calle 8 Zipa Nemocon	
K 00+235	K 00+240			3.268		30.77	Marzo 2025 a Origen	Según cartera topografica -Desvio Calle 8 Zipa Nemocon	
K 00+240	K 00+245			12.693		39.90	Marzo 2025 a Origen	Según cartera topografica -Desvio Calle 8 Zipa Nemocon	
K 00+245	K 00+250			13.688		65.95	Marzo 2025 a Origen	Según cartera topografica -Desvio Calle 8 Zipa Nemocon	
K 00+250	K 00+255			12.255		64.86	Marzo 2025 a Origen	Según cartera topografica -Desvio Calle 8 Zipa Nemocon	
K 00+255	K 00+260			14.411		66.67	Marzo 2025 a Origen	Según cartera topografica -Desvio Calle 8 Zipa Nemocon	
K 00+260	K 00+265			16.574		77.46	Marzo 2025 a Origen	Según cartera topografica -Desvio Calle 8 Zipa Nemocon	
K 00+265	K 00+270			21.027		94.00	Marzo 2025 a Origen	Según cartera topografica -Desvio Calle 8 Zipa Nemocon	
K 00+270	K 00+275			14.548		88.94	Marzo 2025 a Origen	Según cartera topografica -Desvio Calle 8 Zipa Nemocon	
K 00+275	K 00+280			18.308		82.14	Marzo 2025 a Origen	Según cartera topografica -Desvio Calle 8 Zipa Nemocon	
K 00+280	K 00+285			11.609		74.79	Marzo 2025 a Origen	Según cartera topografica -Desvio Calle 8 Zipa Nemocon	
K 00+285	K 00+290			4.545		40.39	Marzo 2025 a Origen	Según cartera topografica -Desvio Calle 8 Zipa Nemocon	
K 00+290	K 00+295			2.920		18.66	Marzo 2025 a Origen	Según cartera topografica -Desvio Calle 8 Zipa Nemocon	
K 00+295	K 00+300			2.265		12.96	Marzo 2025 a Origen	Según cartera topografica -Desvio Calle 8 Zipa Nemocon	
K 00+300	K 00+305			0.000		5.66	Marzo 2025 a Origen	Según cartera topografica -Desvio Calle 8 Zipa Nemocon	
K 00+150	K 00+155			4.204		14.88	Marzo 2025 a Origen	Según cartera topografica -Desvio Calle 8 Nemocon Ubate	
K 00+155	K 00+160			5.050		23.14	Marzo 2025 a Origen	Según cartera topografica -Desvio Calle 8 Nemocon Ubate	
K 00+160	K 00+165			4.497		23.87	Marzo 2025 a Origen	Según cartera topografica -Desvio Calle 8 Nemocon Ubate	
K 00+165	K 00+170			6.341		27.10	Marzo 2025 a Origen	Según cartera topografica -Desvio Calle 8 Nemocon Ubate	
K 00+170	K 00+175			4.080		26.05	Marzo 2025 a Origen	Según cartera topografica -Desvio Calle 8 Nemocon Ubate	
K 00+175	K 00+180			4.884		22.41	Marzo 2025 a Origen	Según cartera topografica -Desvio Calle 8 Nemocon Ubate	
K 00+180	K 00+185			4.629		23.78	Marzo 2025 a Origen	Según cartera topografica -Desvio Calle 8 Nemocon Ubate	
K 00+185	K 00+190			4.433		22.66	Marzo 2025 a Origen	Según cartera topografica -Desvio Calle 8 Nemocon Ubate	
K 00+190	K 00+195			4.332		21.91	Marzo 2025 a Origen	Según cartera topografica -Desvio Calle 8 Nemocon Ubate	
K 00+195	K 00+200			3.455		19.47	Marzo 2025 a Origen	Según cartera topografica -Desvio Calle 8 Nemocon Ubate	
K 00+200	K 00+205			1.693		12.87	Marzo 2025 a Origen	Según cartera topografica -Desvio Calle 8 Nemocon Ubate	
K 00+205	K 00+210			0.622		5.79	Marzo 2025 a Origen	Según cartera topografica -Desvio Calle 8 Nemocon Ubate	
K 00+210	K 00+215			0.000		1.56	Marzo 2025 a Origen	Según cartera topografica -Desvio Calle 8 Nemocon Ubate	
K 00+145	K 00+150			9.754		46.07	Marzo 2025 a Origen	Según cartera topografica -Desvio Calle 8 Bogota Ubate	
K 00+150	K 00+155			7.007		41.90	Marzo 2025 a Origen	Según cartera topografica -Desvio Calle 8 Bogota Ubate	
K 00+155	K 00+160			6.796		34.51	Marzo 2025 a Origen	Según cartera topografica -Desvio Calle 8 Bogota Ubate	
K 00+160	K 00+165			7.106		34.76	Marzo 2025 a Origen	Según cartera topografica -Desvio Calle 8 Bogota Ubate	
K 00+165	K 00+170			0.000		17.77	Marzo 2025 a Origen	Según cartera topografica -Desvio Calle 8 Bogota Ubate	
K 00+170	K 00+175			0.000		-	Marzo 2025 a Origen	Según cartera topografica -Desvio Calle 8 Bogota Ubate	
K 00+175	K 00+180			0.000		-	Marzo 2025 a Origen	Según cartera topografica -Desvio Calle 8 Bogota Ubate	
K 00+180	K 00+185			6.204		15.51	Marzo 2025 a Origen	Según cartera topografica -Desvio Calle 8 Bogota Ubate	
K 00+185	K 00+190			6.682		32.22	Marzo 2025 a Origen	Según cartera topografica -Desvio Calle 8 Bogota Ubate	
K 00+190	K 00+195			5.653		30.84	Marzo 2025 a Origen	Según cartera topografica -Desvio Calle 8 Bogota Ubate	
K 00+195	K 00+200			3.863		23.79	Marzo 2025 a Origen	Según cartera topografica -Desvio Calle 8 Bogota Ubate	
K 00+200	K 00+205			6.401		25.66	Marzo 2025 a Origen	Según cartera topografica -Desvio Calle 8 Bogota Ubate	
K 00+205	K 00+210			6.200		31.50	Marzo 2025 a Origen	Según cartera topografica -Desvio Calle 8 Bogota Ubate	
K 00+060	K 00+070						Marzo 2025 a Origen	Según cartera topografica - Via Tramo 1-2 Susagua	
K 00+070	K 00+080						Marzo 2025 a Origen	Según cartera topografica - Via Tramo 1-2 Susagua	
K 00+080	K 00+090						Marzo 2025 a Origen	Según cartera topografica - Via Tramo 1-2 Susagua	
K 00+100	K 00+105			81.433		291.07	Marzo 2025 a Origen	Según cartera topografica - Via Tramo 1-2 Susagua	

ITEM		DESCRIPCIÓN				UNIDAD	CANTIDAD ANTERIOR	EN ESTA ACTA	CANTIDAD ACUMULADA
210-13		Excavación sin clasificar de la explanación y canales				M3	260,507.00	0.00	260,507.00
KM INICIAL	KM FINAL	CARRIL	LONGITUD (m)	AREA (m2)	ESPESOR (m)	VOLUMEN (m3)	FECHA	DESCRIPCIÓN	
K 00+105	K 00+110			103.471		462.26	Marzo 2025 a Origen	Según cartera topografica - Via Tramo 1-2 Susagua	
K 00+110	K 00+115			74.990		446.15	Marzo 2025 a Origen	Según cartera topografica - Via Tramo 1-2 Susagua	
K 00+115	K 00+120			67.561		356.38	Marzo 2025 a Origen	Según cartera topografica - Via Tramo 1-2 Susagua	
K 00+120	K 00+125			61.377		322.35	Marzo 2025 a Origen	Según cartera topografica - Via Tramo 1-2 Susagua	
K 00+125	K 00+130			68.436		324.53	Marzo 2025 a Origen	Según cartera topografica - Via Tramo 1-2 Susagua	
K 00+130	K 00+135			66.700		337.84	Marzo 2025 a Origen	Según cartera topografica - Via Tramo 1-2 Susagua	
K 00+135	K 00+140			85.776		381.19	Marzo 2025 a Origen	Según cartera topografica - Via Tramo 1-2 Susagua	
K 00+140	K 00+145			122.262		520.10	Marzo 2025 a Origen	Según cartera topografica - Via Tramo 1-2 Susagua	
K 00+145	K 00+150			120.156		606.05	Marzo 2025 a Origen	Según cartera topografica - Via Tramo 1-2 Susagua	
K 00+150	K 00+155			89.581		524.34	Marzo 2025 a Origen	Según cartera topografica - Via Tramo 1-2 Susagua	
K 00+155	K 00+160			74.143		409.31	Marzo 2025 a Origen	Según cartera topografica - Via Tramo 1-2 Susagua	
K 00+160	K 00+165						Marzo 2025 a Origen	Según cartera topografica - Via Tramo 1-2 Susagua	
K 00+165	K 00+170						Marzo 2025 a Origen	Según cartera topografica - Via Tramo 1-2 Susagua	
K 00+170	K 00+175						Marzo 2025 a Origen	Según cartera topografica - Via Tramo 1-2 Susagua	
K 00+140	K 00+145			0.000		3.87	Marzo 2025 a Origen	Según cartera topografica - Sobreexcavacion Tramo 1-2 Susagua	
K 00+145	K 00+150			6.680		16.70	Marzo 2025 a Origen	Según cartera topografica - Sobreexcavacion Tramo 1-2 Susagua	
K 00+150	K 00+155			10.653		43.33	Marzo 2025 a Origen	Según cartera topografica - Sobreexcavacion Tramo 1-2 Susagua	
K 00+090	K 00+100			39.761		-	Marzo 2025 a Origen	Según cartera topografica -Acceso conectante Cr 36 Paso Ancho	
K 00+100	K 00+110			38.078		389.20	Marzo 2025 a Origen	Según cartera topografica -Acceso conectante Cr 36 Paso Ancho	
K 00+110	K 00+120			28.519		332.99	Marzo 2025 a Origen	Según cartera topografica -Acceso conectante Cr 36 Paso Ancho	
K 00+120	K 00+130			13.901		212.10	Marzo 2025 a Origen	Según cartera topografica -Acceso conectante Cr 36 Paso Ancho	
K 00+130	K 00+140			7.590		107.46	Marzo 2025 a Origen	Según cartera topografica -Acceso conectante Cr 36 Paso Ancho	
K 00+140	K 00+150			4.708		61.49	Marzo 2025 a Origen	Según cartera topografica -Acceso conectante Cr 36 Paso Ancho	
K 00+150	K 00+160			4.522		46.15	Marzo 2025 a Origen	Según cartera topografica -Acceso conectante Cr 36 Paso Ancho	
K 00+025	K 00+030			5.130		20.51	Marzo 2025 a Origen	Según cartera topografica -acceso san gabriel salida occidente	
K 00+030	K 00+035			5.381		26.28	Marzo 2025 a Origen	Según cartera topografica -acceso san gabriel salida occidente	
K 00+035	K 00+040			5.950		28.33	Marzo 2025 a Origen	Según cartera topografica -acceso san gabriel salida occidente	
K 00+040	K 00+045			7.301		33.13	Marzo 2025 a Origen	Según cartera topografica -acceso san gabriel salida occidente	
K 00+045	K 00+050			6.241		33.86	Marzo 2025 a Origen	Según cartera topografica -acceso san gabriel salida occidente	
K 00+050	K 00+055			8.511		36.88	Marzo 2025 a Origen	Según cartera topografica -acceso san gabriel salida occidente	
K 00+055	K 00+060			1.278		24.47	Marzo 2025 a Origen	Según cartera topografica -acceso san gabriel salida occidente	
K 00+060	K 00+065			3.778		12.64	Marzo 2025 a Origen	Según cartera topografica -acceso san gabriel salida occidente	
K 00+005	K 00+010			1.086		5.24	Marzo 2025 a Origen	Según cartera topografica -acceso san gabriel salida lado derecho	
K 00+010	K 00+015			0.000		2.72	Marzo 2025 a Origen	Según cartera topografica -acceso san gabriel salida lado derecho	
K 00+015	K 00+020			0.000		-	Marzo 2025 a Origen	Según cartera topografica -acceso san gabriel salida lado derecho	
K 00+020	K 00+025			0.000		-	Marzo 2025 a Origen	Según cartera topografica -acceso san gabriel salida lado derecho	
K 00+025	K 00+030			4.652		11.63	Marzo 2025 a Origen	Según cartera topografica -acceso san gabriel salida lado derecho	
K 00+030	K 00+035			6.808		28.65	Marzo 2025 a Origen	Según cartera topografica -acceso san gabriel salida lado derecho	
K 00+035	K 00+040			6.151		32.40	Marzo 2025 a Origen	Según cartera topografica -acceso san gabriel salida lado derecho	
K 00+040	K 00+045			0.226		15.94	Marzo 2025 a Origen	Según cartera topografica -acceso san gabriel salida lado derecho	
K 00+045	K 00+050			0.513		1.85	Marzo 2025 a Origen	Según cartera topografica -acceso san gabriel salida lado derecho	
K 00+040	K 00+045			6.224		22.02	Marzo 2025 a Origen	Según cartera topografica -acceso san gabriel entrada lado derecho	
K 00+045	K 00+050			6.265		31.22	Marzo 2025 a Origen	Según cartera topografica -acceso san gabriel entrada lado derecho	
K 00+050	K 00+055			7.242		33.77	Marzo 2025 a Origen	Según cartera topografica -acceso san gabriel entrada lado derecho	
K 00+055	K 00+060			4.029		28.18	Marzo 2025 a Origen	Según cartera topografica -acceso san gabriel entrada lado derecho	
K 00+060	K 00+065			2.765		16.99	Marzo 2025 a Origen	Según cartera topografica -acceso san gabriel entrada lado derecho	
K 00+065	K 00+070			1.279		-	Marzo 2025 a Origen	Según cartera topografica -acceso san gabriel entrada lado derecho	
K 00+070	K 00+075			1.135		6.04	Marzo 2025 a Origen	Según cartera topografica -acceso san gabriel entrada lado derecho	
K 00+075	K 00+078			1.047		2.91	Marzo 2025 a Origen	Según cartera topografica -acceso san gabriel entrada lado derecho	
K 00+000	K 00+005			2.784		35.73	Marzo 2025 a Origen	Según cartera topografica -acceso cruce de cogua eje de salida via existente	
K 00+005	K 00+010			2.215		34.88	Marzo 2025 a Origen	Según cartera topografica -acceso cruce de cogua eje de salida via existente	
K 00+010	K 00+015			3.523		25.77	Marzo 2025 a Origen	Según cartera topografica -acceso cruce de cogua eje de salida via existente	
K 00+015	K 00+020			3.864		18.47	Marzo 2025 a Origen	Según cartera topografica -acceso cruce de cogua eje de salida via existente	
K 00+020	K 00+025			5.444		23.27	Marzo 2025 a Origen	Según cartera topografica -acceso cruce de cogua eje de salida via existente	
K 00+025	K 00+030			7.438		32.21	Marzo 2025 a Origen	Según cartera topografica -acceso cruce de cogua eje de salida via existente	
K 00+030	K 00+035			8.549		39.97	Marzo 2025 a Origen	Según cartera topografica -acceso cruce de cogua eje de salida via existente	
K 00+035	K 00+040			8.574		42.81	Marzo 2025 a Origen	Según cartera topografica -acceso cruce de cogua eje de salida via existente	
K 00+040	K 00+045			7.664		40.60	Marzo 2025 a Origen	Según cartera topografica -acceso cruce de cogua eje de salida via existente	
K 00+045	K 00+050			6.314		34.95	Marzo 2025 a Origen	Según cartera topografica -acceso cruce de cogua eje de salida via existente	
K 00+050	K 00+055			10.049		40.91	Marzo 2025 a Origen	Según cartera topografica -acceso cruce de cogua eje de salida via existente	
K 00+055	K 00+060			8.984		47.58	Marzo 2025 a Origen	Según cartera topografica -acceso cruce de cogua eje de salida via existente	
K 00+060	K 00+065			8.659		44.11	Marzo 2025 a Origen	Según cartera topografica -acceso cruce de cogua eje de salida via existente	
K 00+065	K 00+070			10.260		47.30	Marzo 2025 a Origen	Según cartera topografica -acceso cruce de cogua eje de salida via existente	
K 00+070	K 00+075			9.960		50.55	Marzo 2025 a Origen	Según cartera topografica -acceso cruce de cogua eje de salida via existente	
K 00+075	K 00+080			7.440		43.50	Marzo 2025 a Origen	Según cartera topografica -acceso cruce de cogua eje de salida via existente	
K 00+080	K 00+085			2.859		25.75	Marzo 2025 a Origen	Según cartera topografica -acceso cruce de cogua eje de salida via existente	
K 00+085	K 00+090			1.702		11.40	Marzo 2025 a Origen	Según cartera topografica -acceso cruce de cogua eje de salida via existente	
K 00+090	K 00+095			0.407		5.27	Marzo 2025 a Origen	Según cartera topografica -acceso cruce de cogua eje de salida via existente	
K 00+035	K 00+040			1.171		5.30	Marzo 2025 a Origen	Según cartera topografica -acceso cruce de cogua eje de entrada via existente	
K 00+040	K 00+045			5.197		15.92	Marzo 2025 a Origen	Según cartera topografica -acceso cruce de cogua eje de entrada via existente	
K 00+045	K 00+050			7.235		31.08	Marzo 2025 a Origen	Según cartera topografica -acceso cruce de cogua eje de entrada via existente	
K 00+050	K 00+055			6.993		35.57	Marzo 2025 a Origen	Según cartera topografica -acceso cruce de cogua eje de entrada via existente	
K 00+055	K 00+060			7.358		35.88	Marzo 2025 a Origen	Según cartera topografica -acceso cruce de cogua eje de entrada via existente	
K 00+060	K 00+065			5.141		31.25	Marzo 2025 a Origen	Según cartera topografica -acceso cruce de cogua eje de entrada via existente	
K 00+065	K 00+070			1.444		16.46	Marzo 2025 a Origen	Según cartera topografica -acceso cruce de cogua eje de entrada via existente	
K 00+070	K 00+072			1.111		3.05	Marzo 2025 a Origen	Según cartera topografica -acceso cruce de cogua eje de entrada via existente	
K 00+025	K 00+030			2.374		14.78	Marzo 2025 a Origen	Según cartera topografica -conectante oriental calle 8 Salida	
K 00+030	K 00+035			2.030		11.01	Marzo 2025 a Origen	Según cartera topografica -conectante oriental calle 8 Salida	
K 00+035	K 00+040			3.931		14.90	Marzo 2025 a Origen	Según cartera topografica -conectante oriental calle 8 Salida	
K 00+040	K 00+045			2.942		17.18	Marzo 2025 a Origen	Según cartera topografica -conectante oriental calle 8 Salida	
K 00+045	K 00+050			2.473		13.54	Marzo 2025 a Origen	Según cartera topografica -conectante oriental calle 8 Salida	
K 00+050	K 00+055			0.000		-	Marzo 2025 a Origen	Según cartera topografica -conectante oriental calle 8 Salida	
K 00+060	K 00+060			0.000		-	Marzo 2025 a Origen	Según cartera topografica -conectante oriental calle 8 Salida	
K 00+065	K 00+065			0.000		-	Marzo 2025 a Origen	Según cartera topografica -conectante oriental calle 8 Salida	
K 00+070	K 00+070			0.000		-	Marzo 2025 a Origen	Según cartera topografica -conectante oriental calle 8 Salida	
K 00+075	K 00+075			0.462		-	Marzo 2025 a Origen	Según cartera topografica -conectante oriental calle 8 Salida	
K 00+080	K 00+080			0.262		1.81	Marzo 2025 a Origen	Según cartera topografica -conectante oriental calle 8 Salida	
K 00+085	K 00+085			0.350		1.53	Marzo 2025 a Origen	Según cartera topografica -conectante oriental calle 8 Salida	
K 00+090	K 00+090			0.664		2.54	Marzo 2025 a Origen	Según cartera topografica -conectante oriental calle 8 Salida	
K 00+095	K 00+095			0.725		3.47	Marzo 2025 a Origen	Según cartera topografica -conectante oriental calle 8 Salida	
K 00+100	K 00+100			0.726		3.63	Marzo 2025 a Origen	Según cartera topografica -conectante oriental calle 8 Salida	
K 00+075	K 00+080			2.616		12.09	Marzo 2025 a Origen	Según cartera topografica -conectante oriental calle 8 Entrada	

ITEM		DESCRIPCIÓN				UNIDAD	CANTIDAD ANTERIOR	EN ESTA ACTA	CANTIDAD ACUMULADA
210-13		Excavación sin clasificar de la explanación y canales				M3	260,507.00	0.00	260,507.00
KM INICIAL	KM FINAL	CARRIL	LONGITUD (m)	AREA (m2)	ESPESOR (m)	VOLUMEN (m3)	FECHA	DESCRIPCIÓN	
K 00+080	K 00+085			2.948		13.91	Marzo 2025 a Origen	Según cartera topografica -conectante oriental calle 8 Entrada	
3+680	3+880		200.00	26.71	0.15	801.30	mar-22	Excavacion primera capa Acta Marzo 2022	
4+370	4+600		230.00	25.00	0.15	862.50	mar-22	Excavacion primera capa Acta Marzo 2022	
4+780	4+890		110.00	24.10	0.15	397.65	mar-22	Excavacion primera capa Acta Marzo 2022	
4+890	5+030		140.00	19.00	0.15	399.00	mar-22	Excavacion primera capa Acta Marzo 2022	
5+030	5+150		120.00	27.58	0.15	496.44	mar-22	Excavacion primera capa Acta Marzo 2022	
5+170	5+540		370.00	23.95	0.15	1,329.23	mar-22	Excavacion primera capa Acta Marzo 2022	
5+600	5+650		50.00	24.94	0.15	187.05	mar-22	Excavacion primera capa Acta Marzo 2022	
5+660	6+700		1040.00	23.30	0.15	3,634.80	mar-22	Excavacion primera capa Acta Marzo 2022	
1+570	1+990		420.00	23.80	0.15	1,499.40	mar-22	Excavacion primera capa Acta Marzo 2022	
0+000	0+290		290.00	17.50	0.15	761.25	mar-22	Excavacion primera capa Acta Marzo 2022	
3+644	3+675		31.00	27.00	0.15	125.55	mar-22	Excavacion primera capa Acta Marzo 2022	
3+930	3+960		30.00	21.50	0.15	96.75	mar-22	Excavacion primera capa Acta Marzo 2022	
3+990	4+030		40.00	19.25	0.15	115.50	mar-22	Excavacion primera capa Acta Marzo 2022	
4+230	4+270		40.00	18.50	0.15	111.00	mar-22	Excavacion primera capa Acta Marzo 2022	
4+350	4+370		20.00	18.50	0.15	55.50	mar-22	Excavacion primera capa Acta Marzo 2022	
0+700	1+000		80.00	33.00	0.15	396.00	mar-22	Excavacion primera capa Acta Marzo 2022	
1+000	1+570		570.00	24.50	0.15	2,094.75	mar-22	Excavacion primera capa Acta Marzo 2022	
3+280	3+680		400.00	21.50	0.15	1,290.00	mar-22	Excavacion primera capa Acta Marzo 2022	
4+100	4+230		130.00	25.50	0.15	497.25	mar-22	Excavacion primera capa Acta Marzo 2022	
4+600	4+780		180.00	27.50	0.15	742.50	mar-22	Excavacion primera capa Acta Marzo 2022	
2+000	2+300		120.00	23.00	0.15	414.00	mar-22	Excavacion primera capa Acta Marzo 2022	
3+930	3+960		30.00	8.40	0.50	126.00	mar-22	Fallos entre el 15 al 22 de marzo 2022- Acta 10	
						560.06	ene-22	Fallos enero 2022	
						683.00	feb-22	Fallos Febrero 2022	
						497.59	mar-22	Fallos Marzo 2022	
K 03+310	K 03+330		20.00	8.00	0.80	128.00	jul-22	Fallo Julio 2022	
K 00+440	K 00+410		10.00	5.00	0.40	20.00	sep-22	Fallo Septiembre Glorieta Ave colombiana Sur Izquierdo	
K 01+490	K 01+510		20.00	6.00	1.00	120.00	25/11/2022	Fallo Noviembre 2022	
K 01+130	K 01+145		15.00	10.00	0.80	120.00	8/11/2022	Fallo Noviembre 2022	
K 00+760	K 00+765		5.00	5.00	0.50	12.50	20/01/2023	Fallo Enero 2023	
K 00+175	K 00+220		10.00	4.50	1.00	45.00	15/02/2023	Fallo Febrero 2023- retorno norte K0+850 - fallo	
K 00+050	K 00+070		20.00	4.00	0.30	24.00	9/02/2023	Fallo Febrero 2023- retorno sur K0+850 - fallo	
45A04						24.00	ene-23	Fallos PR44 Enero 2023 - Acta No 20	
K0+600	K0+600	E	30.00	10.00	1.30	390.00	6/05/2023	Construcción obra No. 1 (encauce)	
K0+600	K0+600	E	40.00	10.00	1.30	520.00	3/05/2023	Construcción obra No. 1 (encauce)	
K0+600	K0+600	E	20.00	4.20	2.20	184.80	10/05/2023	Construcción obra No. 1 (encauce)	
k00+493	k00+620	I	127.00	3.00	2.00	762.00	2/05/2024	Cnstruccion via - excavacion canal sumidero a obra amoladero	
k07+150	k07+150	I	34.00	0.90	0.80	24.48	18/06/2024	Construccion via - canal para desague -APP-26046	
k00+000	k00+020	E	42.50	1.00	0.50	21.25	23/10/2024	Excavación canal cruce de Cogua - carril norte calzada existente -APP-43152	
K 04+630	K 04+660		30.00	12.00	0.70	- 252.00	jul-22	Excavacion arqueologica K4+630 A k4+660	
K 03+310	K 03+365		20.00	12.00	0.60	- 144.00	jul-22	Excavacion arqueologica K3+310 A k3+365	
K 03+310	K 03+365		2.00	2.00	0.50	- 2.00	jul-22	Excavacion arqueologica K3+310 A k3+365	
K 03+310	K 03+365		2.00	2.00	0.40	- 1.60	jul-22	Excavacion arqueologica K3+310 A k3+365	
45A04						1,500.00	mar-23	Conformacion Rampa 1 Picacho 1	
45A04						768.00	mar-23	Conformacion Rampa 2 Picacho 1	
K 02+000	K 02+000					170.00	nov-21	Actividad Calle San Gabriel - Barandillas	
45A04						270.00	nov-21	Actividad Picacho	
45A05						170.00	may-22	Remocion de derrumbes K16+230; 20+750; 21+000; 23+000	
45A05						105.00	may-22	Remocion de derrumbes K20+800; 21+000; 23+000	
45A04						105.00	19/10/2022	Remocion derrumbe PR 42	
45A04						306.00	20/10/2022	Remocion derrumbe PR 42	
45A04						240.00	29/10/2023	Remocion derrumbe PR 42	
45A04						96.00	17/11/2023	Remocion derrumbe PR 42	
45A04						345.00	26/11/2023	Remocion derrumbe PR 42	
45A04						6,243.31	jun-23	Según cartera topografica Cerro del Picacho 1	
45A04						19.00	Septiembre 2023.	Bacheo - berma Septiembre 2023 - Acta No 28	
45ACND						2,570.00	Marzo 2024 a origen	Bacheo - Varianta Marzo 2024 - Acta No 34	
						- 256,229.18	Febrero 2025 a origen	Acumulado acta 45 Febrero 2025- Ruta 45ACND	
					SUBTOTAL	0.12			
						VOLUMENPARA PAGO		0.12	
						APROXIMACIÓN S/ ESPECIFICACIÓN		-0.12	
						VOLUMEN TOTAL PARA PAGO :		0.00	m^3

ING. LUIS FELIPE MORENO BRAVO
ING. RESIDENTE DE OBRA
Matricula No: 25202-05870 CND

JORGE ENRIQUE SANCHEZ PRADA
ING. RESIDENTE INTERVENTORIA
Matrícula No. 6820201827STD

INVIAS INSTITUTO NACIONAL DE VIAS | MHC S.A.S CONSORCIO VIAL MHC 063

F-635 A

CONTRATO DE OBRA: 989 DE 2021 **PREACTA N.º :** 46

RUTA: RUTA 45A04 **FECHA:** 01-mar-2025 a 25-mar-2025

CONTRATISTA : CONSORCIO VIAL MHC 063

CONTRATO DE INTERVENTORÍA No : 971 DE 2021 **INTERVENTO** CONSORCIO ICEACSA-TPF

ITEM	DESCRIPCIÓN	UNIDAD	CANTIDAD ANTERIOR	EN ESTA ACTA	CANTIDAD ACUMULADA
210-13	Excavación sin clasificar de la explanación y canales	M3	260,507.00	2,750.00	263,257.00

KM INICIAL	KM FINAL	CARRIL	LONGITUD (m)	AREA(m2) y/o ANCHO (m)	ESPESOR (m)	VOLUMEN (m3)	FECHA	DESCRIPCIÓN
K44+120.00	K44+130.00			12.88		-	Marzo 2025 a Origen	Según cartera topografica Casa Blanca -Ubate
K44+130.00	K44+135.00			12.87		64.37	Marzo 2025 a Origen	Según cartera topografica Casa Blanca -Ubate
K44+135.00	K44+140.00			15.33		70.49	Marzo 2025 a Origen	Según cartera topografica Casa Blanca -Ubate
K44+140.00	K44+145.00			11.49		67.05	Marzo 2025 a Origen	Según cartera topografica Casa Blanca -Ubate
K44+145.00	K44+150.00			11.49		57.45	Marzo 2025 a Origen	Según cartera topografica Casa Blanca -Ubate
K44+150.00	K44+155.00			11.49		57.45	Marzo 2025 a Origen	Según cartera topografica Casa Blanca -Ubate
K44+155.00	K44+160.00			16.18		69.17	Marzo 2025 a Origen	Según cartera topografica Casa Blanca -Ubate
K44+160.00	K44+165.00			16.24		81.05	Marzo 2025 a Origen	Según cartera topografica Casa Blanca -Ubate
K44+165.00	K44+170.00			13.28		73.80	Marzo 2025 a Origen	Según cartera topografica Casa Blanca -Ubate
K44+170.00	K44+175.00			10.85		60.32	Marzo 2025 a Origen	Según cartera topografica Casa Blanca -Ubate
K44+175.00	K44+180.00			6.87		44.30	Marzo 2025 a Origen	Según cartera topografica Casa Blanca -Ubate
K44+180.00	K44+185.00			9.08		39.89	Marzo 2025 a Origen	Según cartera topografica Casa Blanca -Ubate
K44+185.00	K44+190.00			22.70		79.47	Marzo 2025 a Origen	Según cartera topografica Casa Blanca -Ubate
K44+190.00	K44+200.00			25.11		239.07	Marzo 2025 a Origen	Según cartera topografica Casa Blanca -Ubate
K44+200.00	K44+205.00			22.41		118.80	Marzo 2025 a Origen	Según cartera topografica Casa Blanca -Ubate
K44+205.00	K44+210.00			15.28		94.21	Marzo 2025 a Origen	Según cartera topografica Casa Blanca -Ubate
K44+210.00	K44+215.00			14.28		73.88	Marzo 2025 a Origen	Según cartera topografica Casa Blanca -Ubate
K44+215.00	K44+220.00			12.22		66.23	Marzo 2025 a Origen	Según cartera topografica Casa Blanca -Ubate
K44+220.00	K44+230.00			10.54		113.76	Marzo 2025 a Origen	Según cartera topografica Casa Blanca -Ubate
K44+230.00	K44+240.00			8.19		93.63	Marzo 2025 a Origen	Según cartera topografica Casa Blanca -Ubate
K44+240.00	K44+250.00			6.35		72.72	Marzo 2025 a Origen	Según cartera topografica Casa Blanca -Ubate
K44+250.00	K44+260.00			43.52		249.38	Marzo 2025 a Origen	Según cartera topografica Casa Blanca -Ubate
K44+260.00	K44+270.00			49.87		466.97	Marzo 2025 a Origen	Según cartera topografica Casa Blanca -Ubate
K44+270.00	K44+280.00			50.61		502.39	Marzo 2025 a Origen	Según cartera topografica Casa Blanca -Ubate
K44+280.00	K44+290.00			49.36		499.82	Marzo 2025 a Origen	Según cartera topografica Casa Blanca -Ubate
K44+290.00	K44+300.00			42.30		458.29	Marzo 2025 a Origen	Según cartera topografica Casa Blanca -Ubate
K44+300.00	K44+310.00			46.15		442.24	Marzo 2025 a Origen	Según cartera topografica Casa Blanca -Ubate
K44+310.00	K44+320.00			18.38		322.63	Marzo 2025 a Origen	Según cartera topografica Casa Blanca -Ubate
K44+320.00	K44+330.00			32.96		256.70	Marzo 2025 a Origen	Según cartera topografica Casa Blanca -Ubate
K44+330.00	K44+340.00			33.74		333.52	Marzo 2025 a Origen	Según cartera topografica Casa Blanca -Ubate
K44+340.00	K44+350.00			21.02		273.81	Marzo 2025 a Origen	Según cartera topografica Casa Blanca -Ubate
K44+350.00	K44+360.00			26.91		239.64	Marzo 2025 a Origen	Según cartera topografica Casa Blanca -Ubate
K44+360.00	K44+365.00			37.91		162.05	Marzo 2025 a Origen	Según cartera topografica Casa Blanca -Ubate
K44+365.00	K44+370.00			19.44		143.38	Marzo 2025 a Origen	Según cartera topografica Casa Blanca -Ubate
K44+370.00	K44+375.00			30.08		123.80	Marzo 2025 a Origen	Según cartera topografica Casa Blanca -Ubate
K44+375.00	K44+380.00			32.38		156.15	Marzo 2025 a Origen	Según cartera topografica Casa Blanca -Ubate
K44+380.00	K44+390.00			27.71		300.46	Marzo 2025 a Origen	Según cartera topografica Casa Blanca -Ubate
K44+390.00	K44+400.00			54.19		409.51	Marzo 2025 a Origen	Según cartera topografica Casa Blanca -Ubate
K44+350.00	K44+370.00	E	20.00	10.00	0.25	50.00	Marzo 2025.	Fallo Casa Blanca Ubate
						-4277.82	Febrero 2025 a Enero de 2025	Acumulado acta 45 Febrero 2025- Ruta 45A04 Carteras
					SUBTOTAL	2,749.97		
						VOLUMENPARA PAGO		2749.97
						APROXIMACIÓN S/ ESPECIFICACIÓN		0.03
						VOLUMEN TOTAL PARA PAGO :		2750.00 m^3

ING. LUIS FELIPE MORENO BRAVO
ING. RESIDENTE DE OBRA
Matricula No: 25202-05870 CND

JORGE ENRIQUE SANCHEZ PRADA
ING. RESIDENTE INTERVENTORIA
Matrícula No. 6820201827STD

INVIAS | MHC S.A.S CONSORCIO VIAL MHC 063

F-635 A

CONTRATO DE OBRA: 989 DE 2021 **PREACTA N.° :** 46

RUTA: RUTA 45ACND **FECHA:** 01-mar-2025 a 25-mar-2025

CONTRATISTA : CONSORCIO VIAL MHC 063

CONTRATO DE INTERVENTORÍA No : 971 DE 2021 **INTERVENTOR:** CONSORCIO ICEACSA-TPF

ITEM	DESCRIPCIÓN	UNIDAD	CANTIDAD ANTERIOR	EN ESTA ACTA	CANTIDAD ACUMULADA
220.1	Terraplenes	M3	310,903.40	438.00	311,341.40

KM INICIAL	KM FINAL	CARRIL	LONGITUD (m)	AREA (m2)	ESPESOR (m)	VOLUMEN (m3)	FECHA	DESCRIPCIÓN
K 00+480	K 00+490			19.026		137.74	Febrero 2025 a Origen	Según cartera topografica
K 00+490	K 00+500			19.776		194.01	Febrero 2025 a Origen	Según cartera topografica
K 00+500	K 00+510			13.327		165.52	Febrero 2025 a Origen	Según cartera topografica
K 00+510	K 00+520			26.613		199.70	Febrero 2025 a Origen	Según cartera topografica
K 00+520	K 00+530			20.751		236.82	Febrero 2025 a Origen	Según cartera topografica
K 00+530	K 00+540			23.608		221.80	Febrero 2025 a Origen	Según cartera topografica
K 00+540	K 00+550			22.695		231.52	Febrero 2025 a Origen	Según cartera topografica
K 00+550	K 00+560			23.926		233.11	Febrero 2025 a Origen	Según cartera topografica
K 00+560	K 00+570			27.547		257.37	Febrero 2025 a Origen	Según cartera topografica
K 00+570	K 00+580			19.114		233.31	Febrero 2025 a Origen	Según cartera topografica
K 00+580	K 00+590			28.505		238.10	Febrero 2025 a Origen	Según cartera topografica
K 00+590	K 00+600			25.714		271.10	Febrero 2025 a Origen	Según cartera topografica
K 00+600	K 00+610			23.915		248.15	Febrero 2025 a Origen	Según cartera topografica
K 00+610	K 00+620			44.120		340.18	Febrero 2025 a Origen	Según cartera topografica
K 00+620	K 00+630			47.597		458.59	Febrero 2025 a Origen	Según cartera topografica
K 00+630	K 00+640			45.795		466.96	Febrero 2025 a Origen	Según cartera topografica
K 00+640	K 00+650			42.809		443.02	Febrero 2025 a Origen	Según cartera topografica
K 00+650	K 00+660			39.632		412.21	Febrero 2025 a Origen	Según cartera topografica
K 00+660	K 00+670			40.045		398.39	Febrero 2025 a Origen	Según cartera topografica
K 00+670	K 00+680			43.262		416.54	Febrero 2025 a Origen	Según cartera topografica
K 00+680	K 00+690			42.040		426.51	Febrero 2025 a Origen	Según cartera topografica
K 00+690	K 00+700			32.735		373.87	Febrero 2025 a Origen	Según cartera topografica
K 00+700	K 00+710			26.329		295.32	Febrero 2025 a Origen	Según cartera topografica
K 00+710	K 00+720			26.408		263.69	Febrero 2025 a Origen	Según cartera topografica
K 00+720	K 00+730			25.081		257.45	Febrero 2025 a Origen	Según cartera topografica
K 00+730	K 00+740			22.276		236.79	Febrero 2025 a Origen	Según cartera topografica
K 00+740	K 00+750			16.487		193.82	Febrero 2025 a Origen	Según cartera topografica
K 00+750	K 00+760			17.630		170.59	Febrero 2025 a Origen	Según cartera topografica
K 00+760	K 00+770			19.054		183.42	Febrero 2025 a Origen	Según cartera topografica
K 00+770	K 00+780			19.548		193.01	Febrero 2025 a Origen	Según cartera topografica
K 00+780	K 00+790			19.395		194.72	Febrero 2025 a Origen	Según cartera topografica
K 00+790	K 00+800			19.059		192.27	Febrero 2025 a Origen	Según cartera topografica
K 00+800	K 00+810			19.695		193.77	Febrero 2025 a Origen	Según cartera topografica
K 00+810	K 00+820			22.789		212.42	Febrero 2025 a Origen	Según cartera topografica
K 00+820	K 00+830			23.592		231.91	Febrero 2025 a Origen	Según cartera topografica
K 00+830	K 00+840			24.228		239.10	Febrero 2025 a Origen	Según cartera topografica
K 00+840	K 00+850			31.413		278.21	Febrero 2025 a Origen	Según cartera topografica
K 00+850	K 00+860			40.218		358.16	Febrero 2025 a Origen	Según cartera topografica
K 00+860	K 00+870			41.267		407.43	Febrero 2025 a Origen	Según cartera topografica
K 00+870	K 00+880			38.551		399.09	Febrero 2025 a Origen	Según cartera topografica
K 00+880	K 00+890			37.328		379.40	Febrero 2025 a Origen	Según cartera topografica
K 00+890	K 00+900			40.269		387.99	Febrero 2025 a Origen	Según cartera topografica
K 00+900	K 00+910			41.449		408.59	Febrero 2025 a Origen	Según cartera topografica
K 00+910	K 00+920			43.203		423.26	Febrero 2025 a Origen	Según cartera topografica
K 00+920	K 00+930			58.123		506.63	Febrero 2025 a Origen	Según cartera topografica
K 00+930	K 00+940			52.807		554.65	Febrero 2025 a Origen	Según cartera topografica
K 00+940	K 00+950			51.409		521.08	Febrero 2025 a Origen	Según cartera topografica
K 00+950	K 00+960			52.773		520.91	Febrero 2025 a Origen	Según cartera topografica
K 00+960	K 00+970			57.088		549.31	Febrero 2025 a Origen	Según cartera topografica
K 00+970	K 00+980			46.455		517.72	Febrero 2025 a Origen	Según cartera topografica
K 00+980	K 00+990			50.157		483.06	Febrero 2025 a Origen	Según cartera topografica
K 00+990	K 01+000			44.487		473.22	Febrero 2025 a Origen	Según cartera topografica
K 01+000	K 01+010			45.740		451.14	Febrero 2025 a Origen	Según cartera topografica
K 01+010	K 01+020			44.559		451.50	Febrero 2025 a Origen	Según cartera topografica
K 01+020	K 01+030			53.310		489.35	Febrero 2025 a Origen	Según cartera topografica
K 01+030	K 01+040			49.122		512.16	Febrero 2025 a Origen	Según cartera topografica
K 01+040	K 01+050			50.763		499.43	Febrero 2025 a Origen	Según cartera topografica
K 01+050	K 01+060			58.544		546.54	Febrero 2025 a Origen	Según cartera topografica
K 01+060	K 01+070			54.506		565.25	Febrero 2025 a Origen	Según cartera topografica
K 01+070	K 01+080			50.868		526.87	Febrero 2025 a Origen	Según cartera topografica
K 01+080	K 01+090			46.374		486.21	Febrero 2025 a Origen	Según cartera topografica
K 01+090	K 01+100			45.287		458.31	Febrero 2025 a Origen	Según cartera topografica
K 01+100	K 01+110			32.568		389.28	Febrero 2025 a Origen	Según cartera topografica
K 01+110	K 01+120			32.370		324.69	Febrero 2025 a Origen	Según cartera topografica
K 01+120	K 01+130			40.896		366.33	Febrero 2025 a Origen	Según cartera topografica
K 01+130	K 01+140			40.241		405.69	Febrero 2025 a Origen	Según cartera topografica
K 01+140	K 01+150			41.307		407.74	Febrero 2025 a Origen	Según cartera topografica
K 01+150	K 01+160			42.801		420.54	Febrero 2025 a Origen	Según cartera topografica
K 01+160	K 01+170			44.281		435.41	Febrero 2025 a Origen	Según cartera topografica
K 01+170	K 01+180			42.546		434.14	Febrero 2025 a Origen	Según cartera topografica
K 01+180	K 01+190			38.974		407.60	Febrero 2025 a Origen	Según cartera topografica
K 01+190	K 01+200			35.463		372.19	Febrero 2025 a Origen	Según cartera topografica
K 01+200	K 01+210			37.043		362.53	Febrero 2025 a Origen	Según cartera topografica
K 01+210	K 01+220			38.501		377.72	Febrero 2025 a Origen	Según cartera topografica
K 01+220	K 01+230			40.560		395.31	Febrero 2025 a Origen	Según cartera topografica
K 01+230	K 01+240			41.164		408.62	Febrero 2025 a Origen	Según cartera topografica
K 01+240	K 01+250			39.727		404.46	Febrero 2025 a Origen	Según cartera topografica
K 01+250	K 01+260			41.447		405.87	Febrero 2025 a Origen	Según cartera topografica
K 01+260	K 01+270			47.787		446.17	Febrero 2025 a Origen	Según cartera topografica
K 01+270	K 01+280			42.004		448.96	Febrero 2025 a Origen	Según cartera topografica
K 01+280	K 01+290			38.421		402.13	Febrero 2025 a Origen	Según cartera topografica
K 01+290	K 01+300			40.485		394.53	Febrero 2025 a Origen	Según cartera topografica
K 01+300	K 01+310			10.068		252.77	Febrero 2025 a Origen	Según cartera topografica
K 01+310	K 01+320			10.660		103.64	Febrero 2025 a Origen	Según cartera topografica
K 01+320	K 01+330			11.269		109.65	Febrero 2025 a Origen	Según cartera topografica
K 01+330	K 01+340			11.300		112.85	Febrero 2025 a Origen	Según cartera topografica
K 01+340	K 01+350			10.984		111.42	Febrero 2025 a Origen	Según cartera topografica
K 01+350	K 01+360			10.905		109.45	Febrero 2025 a Origen	Según cartera topografica
K 01+360	K 01+370			11.608		112.57	Febrero 2025 a Origen	Según cartera topografica
K 01+370	K 01+380			39.742		256.75	Febrero 2025 a Origen	Según cartera topografica
K 01+380	K 01+390			39.509		396.26	Febrero 2025 a Origen	Según cartera topografica
K 01+390	K 01+400			40.087		397.98	Febrero 2025 a Origen	Según cartera topografica
K 01+400	K 01+410			33.850		369.69	Febrero 2025 a Origen	Según cartera topografica
K 01+410	K 01+420			35.612		347.31	Febrero 2025 a Origen	Según cartera topografica
K 01+420	K 01+430			35.442		355.27	Febrero 2025 a Origen	Según cartera topografica
K 01+430	K 01+440			34.524		349.83	Febrero 2025 a Origen	Según cartera topografica
K 01+440	K 01+450			31.069		327.97	Febrero 2025 a Origen	Según cartera topografica

ITEM		DESCRIPCIÓN				UNIDAD	CANTIDAD ANTERIOR	EN ESTA ACTA	CANTIDAD ACUMULADA
220.1		Terraplenes				M3	310,903.40	438.00	311,341.40
KM INICIAL	KM FINAL	CARRIL	LONGITUD (m)	AREA (m2)	ESPESOR (m)	VOLUMEN (m3)	FECHA	DESCRIPCIÓN	
K 01+450	K 01+460			0.000		155.35	Febrero 2025 a Origen	Según cartera topografica	
K 01+460	K 01+470			0.000		-	Febrero 2025 a Origen	Según cartera topografica	
K 01+470	K 01+480			50.049		250.25	Febrero 2025 a Origen	Según cartera topografica	
K 01+480	K 01+490			27.119		385.84	Febrero 2025 a Origen	Según cartera topografica	
K 01+490	K 01+500			29.125		281.22	Febrero 2025 a Origen	Según cartera topografica	
K 01+500	K 01+510			30.709		299.17	Febrero 2025 a Origen	Según cartera topografica	
K 01+510	K 01+520			32.073		313.91	Febrero 2025 a Origen	Según cartera topografica	
K 01+520	K 01+530			33.627		328.50	Febrero 2025 a Origen	Según cartera topografica	
K 01+530	K 01+540			34.954		342.91	Febrero 2025 a Origen	Según cartera topografica	
K 01+540	K 01+550			39.262		371.08	Febrero 2025 a Origen	Según cartera topografica	
K 01+550	K 01+560			41.296		402.79	Febrero 2025 a Origen	Según cartera topografica	
K 01+560	K 01+570			50.602		459.49	Febrero 2025 a Origen	Según cartera topografica	
K 01+570	K 01+580			51.988		512.95	Febrero 2025 a Origen	Según cartera topografica	
K 01+580	K 01+590			47.030		495.09	Febrero 2025 a Origen	Según cartera topografica	
K 01+590	K 01+600			51.512		492.71	Febrero 2025 a Origen	Según cartera topografica	
K 01+600	K 01+610			53.299		524.06	Febrero 2025 a Origen	Según cartera topografica	
K 01+610	K 01+620			52.322		528.11	Febrero 2025 a Origen	Según cartera topografica	
K 01+620	K 01+630			50.310		513.16	Febrero 2025 a Origen	Según cartera topografica	
K 01+630	K 01+640			50.118		502.14	Febrero 2025 a Origen	Según cartera topografica	
K 01+640	K 01+650			47.358		487.38	Febrero 2025 a Origen	Según cartera topografica	
K 01+650	K 01+660			45.540		464.49	Febrero 2025 a Origen	Según cartera topografica	
K 01+660	K 01+670			42.960		442.50	Febrero 2025 a Origen	Según cartera topografica	
K 01+670	K 01+680			39.175		410.68	Febrero 2025 a Origen	Según cartera topografica	
K 01+680	K 01+690			36.758		379.67	Febrero 2025 a Origen	Según cartera topografica	
K 01+690	K 01+700			36.045		364.02	Febrero 2025 a Origen	Según cartera topografica	
K 01+700	K 01+710			35.211		356.28	Febrero 2025 a Origen	Según cartera topografica	
K 01+710	K 01+720			34.469		348.40	Febrero 2025 a Origen	Según cartera topografica	
K 01+720	K 01+730			41.619		380.44	Febrero 2025 a Origen	Según cartera topografica	
K 01+730	K 01+740			38.821		402.20	Febrero 2025 a Origen	Según cartera topografica	
K 01+740	K 01+750			55.679		472.50	Febrero 2025 a Origen	Según cartera topografica	
K 01+750	K 01+760			29.774		427.27	Febrero 2025 a Origen	Según cartera topografica	
K 01+760	K 01+770			64.638		472.06	Febrero 2025 a Origen	Según cartera topografica	
K 01+770	K 01+780			49.222		569.30	Febrero 2025 a Origen	Según cartera topografica	
K 01+780	K 01+790			51.775		504.99	Febrero 2025 a Origen	Según cartera topografica	
K 01+790	K 01+800			50.078		509.27	Febrero 2025 a Origen	Según cartera topografica	
K 01+800	K 01+810			52.575		513.27	Febrero 2025 a Origen	Según cartera topografica	
K 01+810	K 01+820			35.044		438.10	Febrero 2025 a Origen	Según cartera topografica	
K 01+820	K 01+830			34.356		347.00	Febrero 2025 a Origen	Según cartera topografica	
K 01+830	K 01+840			30.581		324.69	Febrero 2025 a Origen	Según cartera topografica	
K 01+840	K 01+850			30.914		307.48	Febrero 2025 a Origen	Según cartera topografica	
K 01+850	K 01+860			35.606		332.60	Febrero 2025 a Origen	Según cartera topografica	
K 01+860	K 01+870			44.457		400.32	Febrero 2025 a Origen	Según cartera topografica	
K 01+870	K 01+880			47.100		457.79	Febrero 2025 a Origen	Según cartera topografica	
K 01+880	K 01+890			44.992		460.46	Febrero 2025 a Origen	Según cartera topografica	
K 01+890	K 01+900			45.260		451.26	Febrero 2025 a Origen	Según cartera topografica	
K 01+900	K 01+910			45.954		456.07	Febrero 2025 a Origen	Según cartera topografica	
K 01+910	K 01+920			44.327		451.41	Febrero 2025 a Origen	Según cartera topografica	
K 01+920	K 01+930			46.302		453.15	Febrero 2025 a Origen	Según cartera topografica	
K 01+930	K 01+940			40.041		431.72	Febrero 2025 a Origen	Según cartera topografica	
K 01+940	K 01+950			35.829		379.35	Febrero 2025 a Origen	Según cartera topografica	
K 01+950	K 01+960			39.603		377.16	Febrero 2025 a Origen	Según cartera topografica	
K 01+960	K 01+970			42.612		411.08	Febrero 2025 a Origen	Según cartera topografica	
K 01+970	K 01+980			42.481		425.47	Febrero 2025 a Origen	Según cartera topografica	
K 01+980	K 01+990			46.970		447.26	Febrero 2025 a Origen	Según cartera topografica	
K 01+990	K 02+000			0.000		234.85	Febrero 2025 a Origen	Según cartera topografica	
K 02+000	K 02+010			37.223		186.12	Febrero 2025 a Origen	Según cartera topografica	
K 02+010	K 02+020			40.918		390.71	Febrero 2025 a Origen	Según cartera topografica	
K 02+020	K 02+030			53.416		471.67	Febrero 2025 a Origen	Según cartera topografica	
K 02+030	K 02+040			50.878		521.47	Febrero 2025 a Origen	Según cartera topografica	
K 02+040	K 02+050			48.918		498.98	Febrero 2025 a Origen	Según cartera topografica	
K 02+050	K 02+060			45.344		471.31	Febrero 2025 a Origen	Según cartera topografica	
K 02+060	K 02+070			45.053		451.99	Febrero 2025 a Origen	Según cartera topografica	
K 02+070	K 02+080			37.287		411.70	Febrero 2025 a Origen	Según cartera topografica	
K 02+080	K 02+090			39.589		384.38	Febrero 2025 a Origen	Según cartera topografica	
K 02+090	K 02+100			50.021		448.05	Febrero 2025 a Origen	Según cartera topografica	
K 02+100	K 02+110			64.056		570.39	Febrero 2025 a Origen	Según cartera topografica	
K 02+110	K 02+120			80.364		722.10	Febrero 2025 a Origen	Según cartera topografica	
K 02+120	K 02+130			92.459		864.12	Febrero 2025 a Origen	Según cartera topografica	
K 02+130	K 02+140			61.815		771.37	Febrero 2025 a Origen	Según cartera topografica	
K 02+140	K 02+150			55.042		584.29	Febrero 2025 a Origen	Según cartera topografica	
K 02+150	K 02+160			43.970		495.06	Febrero 2025 a Origen	Según cartera topografica	
K 02+160	K 02+170			59.470		517.20	Febrero 2025 a Origen	Según cartera topografica	
K 02+170	K 02+180			67.320		633.95	Febrero 2025 a Origen	Según cartera topografica	
K 02+180	K 02+190			52.566		599.43	Febrero 2025 a Origen	Según cartera topografica	
K 02+190	K 02+200			40.580		465.73	Febrero 2025 a Origen	Según cartera topografica	
K 02+200	K 02+210			32.140		363.60	Febrero 2025 a Origen	Según cartera topografica	
K 02+210	K 02+220			21.778		269.59	Febrero 2025 a Origen	Según cartera topografica	
K 02+220	K 02+230			12.028		169.03	Febrero 2025 a Origen	Según cartera topografica	
K 02+230	K 02+240			12.300		121.64	Febrero 2025 a Origen	Según cartera topografica	
K 02+240	K 02+250			5.786		90.43	Febrero 2025 a Origen	Según cartera topografica	
K 02+250	K 02+260			0.000		28.93	Febrero 2025 a Origen	Según cartera topografica	
K 03+290	K 03+300			59.292		296.46	Febrero 2025 a Origen	Según cartera topografica	
K 03+300	K 03+310			54.692		569.92	Febrero 2025 a Origen	Según cartera topografica	
K 03+310	K 03+320			56.719		557.06	Febrero 2025 a Origen	Según cartera topografica	
K 03+320	K 03+330			45.985		513.52	Febrero 2025 a Origen	Según cartera topografica	
K 03+330	K 03+340			42.972		444.79	Febrero 2025 a Origen	Según cartera topografica	
K 03+340	K 03+350			46.217		445.95	Febrero 2025 a Origen	Según cartera topografica	
K 03+350	K 03+360			46.840		465.29	Febrero 2025 a Origen	Según cartera topografica	
K 03+360	K 03+370			27.863		373.52	Febrero 2025 a Origen	Según cartera topografica	
K 03+370	K 03+380			39.283		335.73	Febrero 2025 a Origen	Según cartera topografica	
K 03+380	K 03+390			32.961		361.22	Febrero 2025 a Origen	Según cartera topografica	
K 03+390	K 03+400			38.569		357.65	Febrero 2025 a Origen	Según cartera topografica	
K 03+400	K 03+410			38.906		387.38	Febrero 2025 a Origen	Según cartera topografica	
K 03+410	K 03+420			41.446		401.76	Febrero 2025 a Origen	Según cartera topografica	
K 03+420	K 03+430			38.376		399.11	Febrero 2025 a Origen	Según cartera topografica	
K 03+430	K 03+440			40.885		396.31	Febrero 2025 a Origen	Según cartera topografica	
K 03+440	K 03+450			42.243		415.64	Febrero 2025 a Origen	Según cartera topografica	
K 03+450	K 03+460			44.783		435.13	Febrero 2025 a Origen	Según cartera topografica	
K 03+460	K 03+470			52.124		484.54	Febrero 2025 a Origen	Según cartera topografica	
K 03+470	K 03+480			51.609		518.67	Febrero 2025 a Origen	Según cartera topografica	
K 03+480	K 03+490			48.928		502.69	Febrero 2025 a Origen	Según cartera topografica	
K 03+490	K 03+500			53.586		512.57	Febrero 2025 a Origen	Según cartera topografica	
K 03+500	K 03+510			65.634		596.10	Febrero 2025 a Origen	Según cartera topografica	
K 03+510	K 03+520			68.700		671.67	Febrero 2025 a Origen	Según cartera topografica	
K 03+520	K 03+530			75.504		721.02	Febrero 2025 a Origen	Según cartera topografica	

ITEM		DESCRIPCIÓN				UNIDAD	CANTIDAD ANTERIOR	EN ESTA ACTA	CANTIDAD ACUMULADA
220.1		Terraplenes				M3	310,903.40	438.00	311,341.40
KM INICIAL	KM FINAL	CARRIL	LONGITUD (m)	AREA (m2)	ESPESOR (m)	VOLUMEN (m3)	FECHA	DESCRIPCIÓN	
K 03+530	K 03+540			75.714		756.09	Febrero 2025 a Origen	Según cartera topografica	
K 03+540	K 03+550			81.040		783.77	Febrero 2025 a Origen	Según cartera topografica	
K 03+550	K 03+560			81.454		812.47	Febrero 2025 a Origen	Según cartera topografica	
K 03+560	K 03+570			96.493		889.74	Febrero 2025 a Origen	Según cartera topografica	
K 03+570	K 03+580			103.944		1,002.19	Febrero 2025 a Origen	Según cartera topografica	
K 03+580	K 03+590			87.190		955.67	Febrero 2025 a Origen	Según cartera topografica	
K 03+590	K 03+600			73.953		805.72	Febrero 2025 a Origen	Según cartera topografica	
K 03+600	K 03+610			98.036		859.95	Febrero 2025 a Origen	Según cartera topografica	
K 03+610	K 03+620			87.865		929.51	Febrero 2025 a Origen	Según cartera topografica	
K 03+620	K 03+630			90.191		890.28	Febrero 2025 a Origen	Según cartera topografica	
K 03+630	K 03+640			27.537		588.64	Febrero 2025 a Origen	Según cartera topografica	
K 03+640	K 03+650			102.366		649.52	Febrero 2025 a Origen	Según cartera topografica	
K 03+650	K 03+660			98.997		1,006.82	Febrero 2025 a Origen	Según cartera topografica	
K 03+660	K 03+670			93.684		963.41	Febrero 2025 a Origen	Según cartera topografica	
K 03+670	K 03+680			96.775		952.30	Febrero 2025 a Origen	Según cartera topografica	
K 03+680	K 03+690			81.212		889.94	Febrero 2025 a Origen	Según cartera topografica	
K 03+690	K 03+700			76.128		786.70	Febrero 2025 a Origen	Según cartera topografica	
K 03+700	K 03+710			71.022		735.75	Febrero 2025 a Origen	Según cartera topografica	
K 03+710	K 03+720			71.337		711.80	Febrero 2025 a Origen	Según cartera topografica	
K 03+720	K 03+730			74.441		728.89	Febrero 2025 a Origen	Según cartera topografica	
K 03+730	K 03+740			71.948		731.95	Febrero 2025 a Origen	Según cartera topografica	
K 03+740	K 03+750			70.368		711.58	Febrero 2025 a Origen	Según cartera topografica	
K 03+750	K 03+760			69.843		701.06	Febrero 2025 a Origen	Según cartera topografica	
K 03+760	K 03+770			69.892		698.68	Febrero 2025 a Origen	Según cartera topografica	
K 03+770	K 03+780			69.057		694.75	Febrero 2025 a Origen	Según cartera topografica	
K 03+780	K 03+790			66.057		675.57	Febrero 2025 a Origen	Según cartera topografica	
K 03+790	K 03+800			62.181		641.19	Febrero 2025 a Origen	Según cartera topografica	
K 03+800	K 03+810			60.680		614.31	Febrero 2025 a Origen	Según cartera topografica	
K 03+810	K 03+820			57.685		591.83	Febrero 2025 a Origen	Según cartera topografica	
K 03+820	K 03+830			58.218		579.52	Febrero 2025 a Origen	Según cartera topografica	
K 03+830	K 03+840			56.275		572.47	Febrero 2025 a Origen	Según cartera topografica	
K 03+840	K 03+850			55.018		556.47	Febrero 2025 a Origen	Según cartera topografica	
K 03+850	K 03+860			55.530		552.74	Febrero 2025 a Origen	Según cartera topografica	
K 03+860	K 03+870			53.588		545.59	Febrero 2025 a Origen	Según cartera topografica	
K 03+870	K 03+880			50.353		519.71	Febrero 2025 a Origen	Según cartera topografica	
K 03+880	K 03+890			54.738		525.46	Febrero 2025 a Origen	Según cartera topografica	
K 03+890	K 03+900			48.569		516.54	Febrero 2025 a Origen	Según cartera topografica	
K 03+900	K 03+910			49.190		488.80	Febrero 2025 a Origen	Según cartera topografica	
K 03+910	K 03+920			48.851		490.21	Febrero 2025 a Origen	Según cartera topografica	
K 03+920	K 03+930			42.682		457.67	Febrero 2025 a Origen	Según cartera topografica	
K 03+930	K 03+940			40.266		414.74	Febrero 2025 a Origen	Según cartera topografica	
K 03+940	K 03+950			37.461		388.64	Febrero 2025 a Origen	Según cartera topografica	
K 03+950	K 03+960			32.516		349.89	Febrero 2025 a Origen	Según cartera topografica	
K 03+960	K 03+970			33.888		332.02	Febrero 2025 a Origen	Según cartera topografica	
K 03+970	K 03+980			31.128		325.08	Febrero 2025 a Origen	Según cartera topografica	
K 03+980	K 03+990			28.903		300.16	Febrero 2025 a Origen	Según cartera topografica	
K 03+990	K 04+000			30.045		294.74	Febrero 2025 a Origen	Según cartera topografica	
K 04+000	K 04+010			24.609		273.27	Febrero 2025 a Origen	Según cartera topografica	
K 04+010	K 04+020			23.391		240.00	Febrero 2025 a Origen	Según cartera topografica	
K 04+020	K 04+030			26.820		251.06	Febrero 2025 a Origen	Según cartera topografica	
K 04+030	K 04+040			25.449		261.35	Febrero 2025 a Origen	Según cartera topografica	
K 04+040	K 04+050			14.549		199.99	Febrero 2025 a Origen	Según cartera topografica	
K 04+050	K 04+060			12.565		135.57	Febrero 2025 a Origen	Según cartera topografica	
K 04+060	K 04+070			27.120		198.43	Febrero 2025 a Origen	Según cartera topografica	
K 04+070	K 04+080			13.538		203.29	Febrero 2025 a Origen	Según cartera topografica	
K 04+080	K 04+090			13.644		135.91	Febrero 2025 a Origen	Según cartera topografica	
K 04+090	K 04+100			13.553		135.99	Febrero 2025 a Origen	Según cartera topografica	
K 04+100	K 04+110			13.472		135.13	Febrero 2025 a Origen	Según cartera topografica	
K 04+110	K 04+120			15.072		142.72	Febrero 2025 a Origen	Según cartera topografica	
K 04+120	K 04+130			11.301		131.87	Febrero 2025 a Origen	Según cartera topografica	
K 04+130	K 04+140			12.572		119.37	Febrero 2025 a Origen	Según cartera topografica	
K 04+140	K 04+150			13.355		129.64	Febrero 2025 a Origen	Según cartera topografica	
K 04+150	K 04+160			13.030		131.93	Febrero 2025 a Origen	Según cartera topografica	
K 04+160	K 04+170			9.322		111.76	Febrero 2025 a Origen	Según cartera topografica	
K 04+170	K 04+180			9.861		95.92	Febrero 2025 a Origen	Según cartera topografica	
K 04+180	K 04+190			8.701		92.81	Febrero 2025 a Origen	Según cartera topografica	
K 04+190	K 04+200			8.691		86.96	Febrero 2025 a Origen	Según cartera topografica	
K 04+200	K 04+210			8.692		86.92	Febrero 2025 a Origen	Según cartera topografica	
K 04+210	K 04+220			8.692		86.92	Febrero 2025 a Origen	Según cartera topografica	
K 04+220	K 04+230			8.975		88.34	Febrero 2025 a Origen	Según cartera topografica	
K 04+230	K 04+240			11.903		104.39	Febrero 2025 a Origen	Según cartera topografica	
K 04+240	K 04+250			11.709		118.06	Febrero 2025 a Origen	Según cartera topografica	
K 04+250	K 04+260			17.657		146.83	Febrero 2025 a Origen	Según cartera topografica	
K 04+260	K 04+270			20.993		193.25	Febrero 2025 a Origen	Según cartera topografica	
K 04+270	K 04+280			18.280		196.37	Febrero 2025 a Origen	Según cartera topografica	
K 04+280	K 04+290			15.171		167.26	Febrero 2025 a Origen	Según cartera topografica	
K 04+290	K 04+300			12.423		137.97	Febrero 2025 a Origen	Según cartera topografica	
K 04+300	K 04+310			13.325		128.74	Febrero 2025 a Origen	Según cartera topografica	
K 04+310	K 04+320			17.126		152.26	Febrero 2025 a Origen	Según cartera topografica	
K 04+320	K 04+330			21.392		192.59	Febrero 2025 a Origen	Según cartera topografica	
K 04+330	K 04+340			25.328		233.60	Febrero 2025 a Origen	Según cartera topografica	
K 04+340	K 04+350			30.467		278.98	Febrero 2025 a Origen	Según cartera topografica	
K 04+350	K 04+360			29.062		297.65	Febrero 2025 a Origen	Según cartera topografica	
K 04+360	K 04+370			29.181		291.22	Febrero 2025 a Origen	Según cartera topografica	
K 04+370	K 04+380			30.225		297.03	Febrero 2025 a Origen	Según cartera topografica	
K 04+380	K 04+390			29.405		298.15	Febrero 2025 a Origen	Según cartera topografica	
K 04+390	K 04+400			27.047		282.26	Febrero 2025 a Origen	Según cartera topografica	
K 04+400	K 04+410			23.531		252.89	Febrero 2025 a Origen	Según cartera topografica	
K 04+410	K 04+420			23.040		232.86	Febrero 2025 a Origen	Según cartera topografica	
K 04+420	K 04+430			24.150		235.95	Febrero 2025 a Origen	Según cartera topografica	
K 04+430	K 04+440			26.796		254.73	Febrero 2025 a Origen	Según cartera topografica	
K 04+440	K 04+450			29.297		280.47	Febrero 2025 a Origen	Según cartera topografica	
K 04+450	K 04+460			31.380		303.39	Febrero 2025 a Origen	Según cartera topografica	
K 04+460	K 04+470			32.865		321.23	Febrero 2025 a Origen	Según cartera topografica	
K 04+470	K 04+480			38.808		358.37	Febrero 2025 a Origen	Según cartera topografica	
K 04+480	K 04+490			41.040		399.24	Febrero 2025 a Origen	Según cartera topografica	
K 04+490	K 04+500			43.429		422.35	Febrero 2025 a Origen	Según cartera topografica	
K 04+500	K 04+510			43.309		433.69	Febrero 2025 a Origen	Según cartera topografica	
K 04+510	K 04+520			44.149		437.29	Febrero 2025 a Origen	Según cartera topografica	
K 04+520	K 04+530			44.495		443.22	Febrero 2025 a Origen	Según cartera topografica	
K 04+530	K 04+540			44.267		443.81	Febrero 2025 a Origen	Según cartera topografica	
K 04+540	K 04+550			45.395		448.31	Febrero 2025 a Origen	Según cartera topografica	
K 04+550	K 04+560			44.292		448.44	Febrero 2025 a Origen	Según cartera topografica	
K 04+560	K 04+570			44.084		441.88	Febrero 2025 a Origen	Según cartera topografica	
K 04+570	K 04+580			45.994		450.39	Febrero 2025 a Origen	Según cartera topografica	
K 04+580	K 04+590			46.110		460.52	Febrero 2025 a Origen	Según cartera topografica	

ITEM		DESCRIPCIÓN				UNIDAD	CANTIDAD ANTERIOR	EN ESTA ACTA	CANTIDAD ACUMULADA
220.1		Terraplenes				M3	310,903.40	438.00	311,341.40
KM INICIAL	KM FINAL	CARRIL	LONGITUD (m)	AREA (m2)	ESPESOR (m)	VOLUMEN (m3)	FECHA	DESCRIPCIÓN	
K 04+590	K 04+600			42.404		442.57	Febrero 2025 a Origen	Según cartera topografica	
K 04+600	K 04+610			44.866		436.35	Febrero 2025 a Origen	Según cartera topografica	
K 04+610	K 04+620			43.574		442.20	Febrero 2025 a Origen	Según cartera topografica	
K 04+620	K 04+630			41.995		427.85	Febrero 2025 a Origen	Según cartera topografica	
K 04+630	K 04+640			39.173		405.84	Febrero 2025 a Origen	Según cartera topografica	
K 04+640	K 04+650			37.532		383.53	Febrero 2025 a Origen	Según cartera topografica	
K 04+650	K 04+660			35.924		367.28	Febrero 2025 a Origen	Según cartera topografica	
K 04+660	K 04+670			31.275		336.00	Febrero 2025 a Origen	Según cartera topografica	
K 04+670	K 04+680			30.219		307.47	Febrero 2025 a Origen	Según cartera topografica	
K 04+680	K 04+690			27.649		289.34	Febrero 2025 a Origen	Según cartera topografica	
K 04+690	K 04+700			31.876		297.63	Febrero 2025 a Origen	Según cartera topografica	
K 04+700	K 04+710			34.806		333.41	Febrero 2025 a Origen	Según cartera topografica	
K 04+710	K 04+720			31.973		333.90	Febrero 2025 a Origen	Según cartera topografica	
K 04+720	K 04+730			39.905		359.39	Febrero 2025 a Origen	Según cartera topografica	
K 04+730	K 04+740			35.458		376.82	Febrero 2025 a Origen	Según cartera topografica	
K 04+740	K 04+750			25.434		304.46	Febrero 2025 a Origen	Según cartera topografica	
K 04+750	K 04+760			31.264		283.49	Febrero 2025 a Origen	Según cartera topografica	
K 04+760	K 04+770			34.250		327.57	Febrero 2025 a Origen	Según cartera topografica	
K 04+770	K 04+780			40.179		372.15	Febrero 2025 a Origen	Según cartera topografica	
K 04+780	K 04+790			37.639		389.09	Febrero 2025 a Origen	Según cartera topografica	
K 04+790	K 04+800			40.723		391.81	Febrero 2025 a Origen	Según cartera topografica	
K 04+800	K 04+810			39.501		401.12	Febrero 2025 a Origen	Según cartera topografica	
K 04+810	K 04+820			38.029		387.65	Febrero 2025 a Origen	Según cartera topografica	
K 04+820	K 04+830			38.644		383.37	Febrero 2025 a Origen	Según cartera topografica	
K 04+830	K 04+840			37.863		382.54	Febrero 2025 a Origen	Según cartera topografica	
K 04+840	K 04+850			39.505		386.84	Febrero 2025 a Origen	Según cartera topografica	
K 04+850	K 04+860			34.691		370.98	Febrero 2025 a Origen	Según cartera topografica	
K 04+860	K 04+870			33.590		341.41	Febrero 2025 a Origen	Según cartera topografica	
K 04+870	K 04+880			34.030		338.10	Febrero 2025 a Origen	Según cartera topografica	
K 04+880	K 04+890			30.317		321.74	Febrero 2025 a Origen	Según cartera topografica	
K 04+890	K 04+900			36.228		332.73	Febrero 2025 a Origen	Según cartera topografica	
K 04+900	K 04+910			36.363		362.96	Febrero 2025 a Origen	Según cartera topografica	
K 04+910	K 04+920			32.920		346.42	Febrero 2025 a Origen	Según cartera topografica	
K 04+920	K 04+930			35.044		339.82	Febrero 2025 a Origen	Según cartera topografica	
K 04+930	K 04+940			36.691		358.68	Febrero 2025 a Origen	Según cartera topografica	
K 04+940	K 04+950			38.139		374.15	Febrero 2025 a Origen	Según cartera topografica	
K 04+950	K 04+960			37.431		377.85	Febrero 2025 a Origen	Según cartera topografica	
K 04+960	K 04+970			35.340		363.86	Febrero 2025 a Origen	Según cartera topografica	
K 04+970	K 04+980			35.323		353.32	Febrero 2025 a Origen	Según cartera topografica	
K 04+980	K 04+990			38.481		369.02	Febrero 2025 a Origen	Según cartera topografica	
K 04+990	K 05+000			34.316		363.99	Febrero 2025 a Origen	Según cartera topografica	
K 05+000	K 05+010			36.418		353.67	Febrero 2025 a Origen	Según cartera topografica	
K 05+010	K 05+020			40.208		383.13	Febrero 2025 a Origen	Según cartera topografica	
K 05+020	K 05+030			36.916		385.62	Febrero 2025 a Origen	Según cartera topografica	
K 05+030	K 05+040			43.241		400.79	Febrero 2025 a Origen	Según cartera topografica	
K 05+040	K 05+050			49.896		465.69	Febrero 2025 a Origen	Según cartera topografica	
K 05+050	K 05+060			51.820		508.58	Febrero 2025 a Origen	Según cartera topografica	
K 05+060	K 05+070			55.569		536.95	Febrero 2025 a Origen	Según cartera topografica	
K 05+070	K 05+080			59.002		572.86	Febrero 2025 a Origen	Según cartera topografica	
K 05+080	K 05+090			59.483		592.43	Febrero 2025 a Origen	Según cartera topografica	
K 05+090	K 05+100			62.003		607.43	Febrero 2025 a Origen	Según cartera topografica	
K 05+100	K 05+110			63.560		627.82	Febrero 2025 a Origen	Según cartera topografica	
K 05+110	K 05+120			65.682		646.21	Febrero 2025 a Origen	Según cartera topografica	
K 05+120	K 05+130			64.655		651.69	Febrero 2025 a Origen	Según cartera topografica	
K 05+130	K 05+140			67.799		662.27	Febrero 2025 a Origen	Según cartera topografica	
K 05+140	K 05+150			62.833		653.16	Febrero 2025 a Origen	Según cartera topografica	
K 05+150	K 05+160			86.073		744.53	Febrero 2025 a Origen	Según cartera topografica	
K 05+160	K 05+170			29.090		575.82	Febrero 2025 a Origen	Según cartera topografica	
K 05+170	K 05+180			64.007		465.49	Febrero 2025 a Origen	Según cartera topografica	
K 05+180	K 05+190			60.590		622.99	Febrero 2025 a Origen	Según cartera topografica	
K 05+190	K 05+200			54.143		573.67	Febrero 2025 a Origen	Según cartera topografica	
K 05+200	K 05+210			53.518		538.31	Febrero 2025 a Origen	Según cartera topografica	
K 05+210	K 05+220			56.312		549.15	Febrero 2025 a Origen	Según cartera topografica	
K 05+220	K 05+230			62.566		594.39	Febrero 2025 a Origen	Según cartera topografica	
K 05+230	K 05+240			64.432		634.99	Febrero 2025 a Origen	Según cartera topografica	
K 05+240	K 05+250			61.238		628.35	Febrero 2025 a Origen	Según cartera topografica	
K 05+250	K 05+260			64.514		628.76	Febrero 2025 a Origen	Según cartera topografica	
K 05+260	K 05+270			49.593		570.54	Febrero 2025 a Origen	Según cartera topografica	
K 05+270	K 05+280			47.473		485.33	Febrero 2025 a Origen	Según cartera topografica	
K 05+280	K 05+290			47.504		474.89	Febrero 2025 a Origen	Según cartera topografica	
K 05+290	K 05+300			47.479		474.92	Febrero 2025 a Origen	Según cartera topografica	
K 05+300	K 05+310			45.262		463.70	Febrero 2025 a Origen	Según cartera topografica	
K 05+310	K 05+320			42.867		440.64	Febrero 2025 a Origen	Según cartera topografica	
K 05+320	K 05+330			41.382		421.25	Febrero 2025 a Origen	Según cartera topografica	
K 05+330	K 05+340			40.695		410.39	Febrero 2025 a Origen	Según cartera topografica	
K 05+340	K 05+350			38.170		394.33	Febrero 2025 a Origen	Según cartera topografica	
K 05+350	K 05+360			32.890		355.30	Febrero 2025 a Origen	Según cartera topografica	
K 05+360	K 05+370			30.419		316.55	Febrero 2025 a Origen	Según cartera topografica	
K 05+370	K 05+380			29.083		297.51	Febrero 2025 a Origen	Según cartera topografica	
K 05+380	K 05+390			29.354		292.19	Febrero 2025 a Origen	Según cartera topografica	
K 05+390	K 05+400			29.822		295.88	Febrero 2025 a Origen	Según cartera topografica	
K 05+400	K 05+410			26.828		283.25	Febrero 2025 a Origen	Según cartera topografica	
K 05+410	K 05+420			23.722		252.75	Febrero 2025 a Origen	Según cartera topografica	
K 05+420	K 05+430			24.319		240.21	Febrero 2025 a Origen	Según cartera topografica	
K 05+430	K 05+440			25.057		246.88	Febrero 2025 a Origen	Según cartera topografica	
K 05+440	K 05+450			24.963		250.10	Febrero 2025 a Origen	Según cartera topografica	
K 05+450	K 05+460			25.696		253.30	Febrero 2025 a Origen	Según cartera topografica	
K 05+460	K 05+470			24.328		250.12	Febrero 2025 a Origen	Según cartera topografica	
K 05+470	K 05+480			25.305		248.17	Febrero 2025 a Origen	Según cartera topografica	
K 05+480	K 05+490			27.128		262.17	Febrero 2025 a Origen	Según cartera topografica	
K 05+490	K 05+500			29.355		282.42	Febrero 2025 a Origen	Según cartera topografica	
K 05+500	K 05+510			31.760		305.58	Febrero 2025 a Origen	Según cartera topografica	
K 05+510	K 05+520			42.629		371.95	Febrero 2025 a Origen	Según cartera topografica	
K 05+520	K 05+530			59.360		509.95	Febrero 2025 a Origen	Según cartera topografica	
K 05+530	K 05+540			82.954		711.57	Febrero 2025 a Origen	Según cartera topografica	
K 05+540	K 05+550			106.466		947.10	Febrero 2025 a Origen	Según cartera topografica	
K 05+550	K 05+560			123.617		1,150.42	Febrero 2025 a Origen	Según cartera topografica	
K 05+560	K 05+570			127.428		1,255.23	Febrero 2025 a Origen	Según cartera topografica	
K 05+570	K 05+580			112.102		1,197.65	Febrero 2025 a Origen	Según cartera topografica	
K 05+580	K 05+590			97.498		1,048.00	Febrero 2025 a Origen	Según cartera topografica	
K 05+590	K 05+600			82.494		899.96	Febrero 2025 a Origen	Según cartera topografica	
K 05+600	K 05+610			63.869		731.82	Febrero 2025 a Origen	Según cartera topografica	
K 05+610	K 05+620			46.948		554.09	Febrero 2025 a Origen	Según cartera topografica	
K 05+620	K 05+630			44.329		456.39	Febrero 2025 a Origen	Según cartera topografica	
K 05+630	K 05+640			43.445		438.87	Febrero 2025 a Origen	Según cartera topografica	

ITEM		DESCRIPCIÓN				UNIDAD	CANTIDAD ANTERIOR	EN ESTA ACTA	CANTIDAD ACUMULADA
220.1		Terraplenes				M3	310,903.40	438.00	311,341.40
KM INICIAL	KM FINAL	CARRIL	LONGITUD (m)	AREA (m2)	ESPESOR (m)	VOLUMEN (m3)	FECHA	DESCRIPCIÓN	
K 05+640	K 05+650			41.771		426.08	Febrero 2025 a Origen	Según cartera topografica	
K 05+650	K 05+660			50.177		459.74	Febrero 2025 a Origen	Según cartera topografica	
K 05+660	K 05+670			48.299		492.38	Febrero 2025 a Origen	Según cartera topografica	
K 05+670	K 05+680			47.592		479.46	Febrero 2025 a Origen	Según cartera topografica	
K 05+680	K 05+690			48.678		481.35	Febrero 2025 a Origen	Según cartera topografica	
K 05+690	K 05+700			47.014		478.46	Febrero 2025 a Origen	Según cartera topografica	
K 05+700	K 05+710			43.726		453.70	Febrero 2025 a Origen	Según cartera topografica	
K 05+710	K 05+720			43.066		433.96	Febrero 2025 a Origen	Según cartera topografica	
K 05+720	K 05+730			43.549		433.08	Febrero 2025 a Origen	Según cartera topografica	
K 05+730	K 05+740			42.204		428.77	Febrero 2025 a Origen	Según cartera topografica	
K 05+740	K 05+750			40.730		414.67	Febrero 2025 a Origen	Según cartera topografica	
K 05+750	K 05+760			38.565		396.48	Febrero 2025 a Origen	Según cartera topografica	
K 05+760	K 05+770			39.151		388.58	Febrero 2025 a Origen	Según cartera topografica	
K 05+770	K 05+780			39.462		393.07	Febrero 2025 a Origen	Según cartera topografica	
K 05+780	K 05+790			42.298		408.80	Febrero 2025 a Origen	Según cartera topografica	
K 05+790	K 05+800			42.528		424.13	Febrero 2025 a Origen	Según cartera topografica	
K 05+800	K 05+810			40.018		412.73	Febrero 2025 a Origen	Según cartera topografica	
K 05+810	K 05+820			41.322		406.70	Febrero 2025 a Origen	Según cartera topografica	
K 05+820	K 05+830			43.034		421.78	Febrero 2025 a Origen	Según cartera topografica	
K 05+830	K 05+840			45.310		441.72	Febrero 2025 a Origen	Según cartera topografica	
K 05+840	K 05+850			47.825		465.68	Febrero 2025 a Origen	Según cartera topografica	
K 05+850	K 05+860			49.506		486.66	Febrero 2025 a Origen	Según cartera topografica	
K 05+860	K 05+870			54.546		520.26	Febrero 2025 a Origen	Según cartera topografica	
K 05+870	K 05+880			49.887		522.17	Febrero 2025 a Origen	Según cartera topografica	
K 05+880	K 05+890			46.587		482.37	Febrero 2025 a Origen	Según cartera topografica	
K 05+890	K 05+900			41.833		442.10	Febrero 2025 a Origen	Según cartera topografica	
K 05+900	K 05+910			43.101		424.67	Febrero 2025 a Origen	Según cartera topografica	
K 05+910	K 05+920			43.637		433.69	Febrero 2025 a Origen	Según cartera topografica	
K 05+920	K 05+930			44.474		440.56	Febrero 2025 a Origen	Según cartera topografica	
K 05+930	K 05+940			43.394		439.34	Febrero 2025 a Origen	Según cartera topografica	
K 05+940	K 05+950			41.115		422.54	Febrero 2025 a Origen	Según cartera topografica	
K 05+950	K 05+960			39.908		405.11	Febrero 2025 a Origen	Según cartera topografica	
K 05+960	K 05+970			37.381		386.45	Febrero 2025 a Origen	Según cartera topografica	
K 05+970	K 05+980			34.666		360.24	Febrero 2025 a Origen	Según cartera topografica	
K 05+980	K 05+990			31.412		330.39	Febrero 2025 a Origen	Según cartera topografica	
K 05+990	K 06+000			36.621		340.17	Febrero 2025 a Origen	Según cartera topografica	
K 06+000	K 06+010			33.426		350.24	Febrero 2025 a Origen	Según cartera topografica	
K 06+010	K 06+020			28.799		311.13	Febrero 2025 a Origen	Según cartera topografica	
K 06+020	K 06+030			32.021		304.10	Febrero 2025 a Origen	Según cartera topografica	
K 06+030	K 06+040			33.834		329.28	Febrero 2025 a Origen	Según cartera topografica	
K 06+040	K 06+050			35.752		347.93	Febrero 2025 a Origen	Según cartera topografica	
K 06+050	K 06+060			35.324		355.38	Febrero 2025 a Origen	Según cartera topografica	
K 06+060	K 06+070			36.463		358.94	Febrero 2025 a Origen	Según cartera topografica	
K 06+070	K 06+080			37.873		371.68	Febrero 2025 a Origen	Según cartera topografica	
K 06+080	K 06+090			34.700		362.87	Febrero 2025 a Origen	Según cartera topografica	
K 06+090	K 06+100			35.657		351.79	Febrero 2025 a Origen	Según cartera topografica	
K 06+100	K 06+110			42.659		391.58	Febrero 2025 a Origen	Según cartera topografica	
K 06+110	K 06+120			45.711		441.85	Febrero 2025 a Origen	Según cartera topografica	
K 06+120	K 06+130			33.169		394.40	Febrero 2025 a Origen	Según cartera topografica	
K 06+130	K 06+140			37.152		351.61	Febrero 2025 a Origen	Según cartera topografica	
K 06+140	K 06+150			37.792		374.72	Febrero 2025 a Origen	Según cartera topografica	
K 06+150	K 06+160			36.615		372.04	Febrero 2025 a Origen	Según cartera topografica	
K 06+160	K 06+170			35.853		362.34	Febrero 2025 a Origen	Según cartera topografica	
K 06+170	K 06+180			32.614		342.34	Febrero 2025 a Origen	Según cartera topografica	
K 06+180	K 06+190			34.956		337.85	Febrero 2025 a Origen	Según cartera topografica	
K 06+190	K 06+200			35.833		353.95	Febrero 2025 a Origen	Según cartera topografica	
K 06+200	K 06+210			36.963		363.98	Febrero 2025 a Origen	Según cartera topografica	
K 06+210	K 06+220			33.862		354.13	Febrero 2025 a Origen	Según cartera topografica	
K 06+220	K 06+230			32.645		332.54	Febrero 2025 a Origen	Según cartera topografica	
K 06+230	K 06+240			28.190		304.18	Febrero 2025 a Origen	Según cartera topografica	
K 06+240	K 06+250			28.985		285.88	Febrero 2025 a Origen	Según cartera topografica	
K 06+250	K 06+260			33.969		314.77	Febrero 2025 a Origen	Según cartera topografica	
K 06+260	K 06+270			36.143		350.56	Febrero 2025 a Origen	Según cartera topografica	
K 06+270	K 06+280			35.352		357.48	Febrero 2025 a Origen	Según cartera topografica	
K 06+280	K 06+290			36.265		358.09	Febrero 2025 a Origen	Según cartera topografica	
K 06+290	K 06+300			36.679		364.72	Febrero 2025 a Origen	Según cartera topografica	
K 06+300	K 06+310			41.196		389.38	Febrero 2025 a Origen	Según cartera topografica	
K 06+310	K 06+320			44.271		427.34	Febrero 2025 a Origen	Según cartera topografica	
K 06+320	K 06+330			61.376		528.24	Febrero 2025 a Origen	Según cartera topografica	
K 06+330	K 06+340			48.153		547.65	Febrero 2025 a Origen	Según cartera topografica	
K 06+340	K 06+350			46.503		473.28	Febrero 2025 a Origen	Según cartera topografica	
K 06+350	K 06+360			48.944		477.24	Febrero 2025 a Origen	Según cartera topografica	
K 06+360	K 06+370			48.820		488.82	Febrero 2025 a Origen	Según cartera topografica	
K 06+370	K 06+380			49.954		493.87	Febrero 2025 a Origen	Según cartera topografica	
K 06+380	K 06+390			53.828		518.91	Febrero 2025 a Origen	Según cartera topografica	
K 06+390	K 06+400			54.717		542.73	Febrero 2025 a Origen	Según cartera topografica	
K 06+400	K 06+410			53.283		540.00	Febrero 2025 a Origen	Según cartera topografica	
K 06+410	K 06+420			55.001		541.42	Febrero 2025 a Origen	Según cartera topografica	
K 06+420	K 06+430			54.630		548.16	Febrero 2025 a Origen	Según cartera topografica	
K 06+430	K 06+440			56.203		554.17	Febrero 2025 a Origen	Según cartera topografica	
K 06+440	K 06+450			59.885		580.44	Febrero 2025 a Origen	Según cartera topografica	
K 06+450	K 06+460			57.180		585.33	Febrero 2025 a Origen	Según cartera topografica	
K 06+460	K 06+470			59.041		581.11	Febrero 2025 a Origen	Según cartera topografica	
K 06+470	K 06+480			58.603		588.22	Febrero 2025 a Origen	Según cartera topografica	
K 06+480	K 06+490			62.152		603.78	Febrero 2025 a Origen	Según cartera topografica	
K 06+490	K 06+500			61.645		618.99	Febrero 2025 a Origen	Según cartera topografica	
K 06+500	K 06+510			60.883		612.64	Febrero 2025 a Origen	Según cartera topografica	
K 06+510	K 06+520			62.437		616.60	Febrero 2025 a Origen	Según cartera topografica	
K 06+520	K 06+530			62.926		626.82	Febrero 2025 a Origen	Según cartera topografica	
K 06+530	K 06+540			64.591		637.59	Febrero 2025 a Origen	Según cartera topografica	
K 06+540	K 06+550			63.653		641.22	Febrero 2025 a Origen	Según cartera topografica	
K 06+550	K 06+560			64.198		639.26	Febrero 2025 a Origen	Según cartera topografica	
K 06+560	K 06+570			60.314		622.56	Febrero 2025 a Origen	Según cartera topografica	
K 06+570	K 06+580			62.829		615.72	Febrero 2025 a Origen	Según cartera topografica	
K 06+580	K 06+590			58.443		606.36	Febrero 2025 a Origen	Según cartera topografica	
K 06+590	K 06+600			55.420		569.32	Febrero 2025 a Origen	Según cartera topografica	
K 06+600	K 06+610			51.188		533.04	Febrero 2025 a Origen	Según cartera topografica	
K 06+610	K 06+620			45.436		241.56	Febrero 2025 a Origen	Según cartera topografica	
K 06+560	K 06+570			1.162		5.81	Febrero 2025 a Origen	Según cartera topografica Aguja tercer carril	
K 06+570	K 06+580			3.914		25.38	Febrero 2025 a Origen	Según cartera topografica Aguja tercer carril	
K 06+580	K 06+590			7.793		58.54	Febrero 2025 a Origen	Según cartera topografica Aguja tercer carril	
K 06+590	K 06+600			11.920		98.57	Febrero 2025 a Origen	Según cartera topografica Aguja tercer carril	
K 06+600	K 06+610			16.043		139.82	Febrero 2025 a Origen	Según cartera topografica Aguja tercer carril	
K 00+000	K 00+010			8.717		129.72	Febrero 2025 a Origen	Según cartera topografica Conectante 90 Grados	

ITEM		DESCRIPCIÓN				UNIDAD	CANTIDAD ANTERIOR	EN ESTA ACTA	CANTIDAD ACUMULADA
220.1			Terraplenes			M3	310,903.40	438.00	311,341.40
KM INICIAL	KM FINAL	CARRIL	LONGITUD (m)	AREA (m2)	ESPESOR (m)	VOLUMEN (m3)	FECHA	DESCRIPCIÓN	
K 00+010	K 00+020			9.129		89.23	Febrero 2025 a Origen	Según cartera topografica Conectante 90 Grados	
K 00+020	K 00+030			9.359		92.44	Febrero 2025 a Origen	Según cartera topografica Conectante 90 Grados	
K 00+030	K 00+040			8.071		87.15	Febrero 2025 a Origen	Según cartera topografica Conectante 90 Grados	
K 00+040	K 00+050			7.612		78.42	Febrero 2025 a Origen	Según cartera topografica Conectante 90 Grados	
K 00+050	K 00+060			7.016		73.14	Febrero 2025 a Origen	Según cartera topografica Conectante 90 Grados	
K 00+060	K 00+070			9.668		83.42	Febrero 2025 a Origen	Según cartera topografica Conectante 90 Grados	
K 00+070	K 00+080			8.361		90.15	Febrero 2025 a Origen	Según cartera topografica Conectante 90 Grados	
K 00+080	K 00+090			11.083		97.22	Febrero 2025 a Origen	Según cartera topografica Conectante 90 Grados	
K 00+090	K 00+100			10.488		107.86	Febrero 2025 a Origen	Según cartera topografica Conectante 90 Grados	
K 00+100	K 00+110			14.038		122.63	Febrero 2025 a Origen	Según cartera topografica Conectante 90 Grados	
K 00+110	K 00+120			16.271		151.55	Febrero 2025 a Origen	Según cartera topografica Conectante 90 Grados	
K 00+120	K 00+130			21.942		191.07	Febrero 2025 a Origen	Según cartera topografica Conectante 90 Grados	
K 00+130	K 00+140			19.663		208.03	Febrero 2025 a Origen	Según cartera topografica Conectante 90 Grados	
K 00+140	K 00+150			22.083		208.73	Febrero 2025 a Origen	Según cartera topografica Conectante 90 Grados	
K 00+150	K 00+160			24.135		231.09	Febrero 2025 a Origen	Según cartera topografica Conectante 90 Grados	
K 00+160	K 00+170			22.383		232.59	Febrero 2025 a Origen	Según cartera topografica Conectante 90 Grados	
K 00+170	K 00+180			21.551		219.67	Febrero 2025 a Origen	Según cartera topografica Conectante 90 Grados	
K 00+180	K 00+190			22.074		218.13	Febrero 2025 a Origen	Según cartera topografica Conectante 90 Grados	
K 00+190	K 00+200			23.616		228.45	Febrero 2025 a Origen	Según cartera topografica Conectante 90 Grados	
K 00+200	K 00+210			28.468		260.42	Febrero 2025 a Origen	Según cartera topografica Conectante 90 Grados	
K 00+210	K 00+220			30.693		295.81	Febrero 2025 a Origen	Según cartera topografica Conectante 90 Grados	
K 00+220	K 00+230			26.242		284.68	Febrero 2025 a Origen	Según cartera topografica Conectante 90 Grados	
K 00+230	K 00+240			32.153		291.98	Febrero 2025 a Origen	Según cartera topografica Conectante 90 Grados	
K 00+240	K 00+250			32.492		323.23	Febrero 2025 a Origen	Según cartera topografica Conectante 90 Grados	
K 00+250	K 00+260			32.449		324.71	Febrero 2025 a Origen	Según cartera topografica Conectante 90 Grados	
K 00+260	K 00+270			24.528		284.89	Febrero 2025 a Origen	Según cartera topografica Conectante 90 Grados	
K 00+270	K 00+280			25.344		249.36	Febrero 2025 a Origen	Según cartera topografica Conectante 90 Grados	
K 00+280	K 00+290			31.307		283.26	Febrero 2025 a Origen	Según cartera topografica Conectante 90 Grados	
K 00+290	K 00+300			28.855		300.81	Febrero 2025 a Origen	Según cartera topografica Conectante 90 Grados	
K 00+300	K 00+310			28.380		286.18	Febrero 2025 a Origen	Según cartera topografica Conectante 90 Grados	
K 00+310	K 00+320			32.153		302.67	Febrero 2025 a Origen	Según cartera topografica Conectante 90 Grados	
K 00+320	K 00+330			28.316		302.35	Febrero 2025 a Origen	Según cartera topografica Conectante 90 Grados	
K 00+330	K 00+340			31.685		300.01	Febrero 2025 a Origen	Según cartera topografica Conectante 90 Grados	
K 00+340	K 00+350			41.424		365.55	Febrero 2025 a Origen	Según cartera topografica Conectante 90 Grados	
K 00+350	K 00+360			41.787		416.06	Febrero 2025 a Origen	Según cartera topografica Conectante 90 Grados	
K 00+360	K 00+370			39.645		407.16	Febrero 2025 a Origen	Según cartera topografica Conectante 90 Grados	
K 00+370	K 00+380			42.477		410.61	Febrero 2025 a Origen	Según cartera topografica Conectante 90 Grados	
K 00+380	K 00+390			40.872		416.75	Febrero 2025 a Origen	Según cartera topografica Conectante 90 Grados	
K 00+390	K 00+400			43.028		419.50	Febrero 2025 a Origen	Según cartera topografica Conectante 90 Grados	
K 00+400	K 00+410			44.462		437.45	Febrero 2025 a Origen	Según cartera topografica Conectante 90 Grados	
K 00+410	K 00+420			48.832		466.47	Febrero 2025 a Origen	Según cartera topografica Conectante 90 Grados	
K 00+420	K 00+430			45.488		471.60	Febrero 2025 a Origen	Según cartera topografica Conectante 90 Grados	
K 00+430	K 00+440			51.118		241.52	Febrero 2025 a Origen	Según cartera topografica Conectante 90 Grados	
K 06+610	K 06+610			23.004		392.12	Febrero 2025 a Origen	Según cartera topografica Conectante 90 Grados Aguja tercer carril	
K 06+610	K 06+620			24.405		237.05	Febrero 2025 a Origen	Según cartera topografica Conectante 90 Grados Aguja tercer carril	
K 06+620	K 06+630			27.324		258.65	Febrero 2025 a Origen	Según cartera topografica Conectante 90 Grados Aguja tercer carril	
K 06+630	K 06+640			29.550		284.37	Febrero 2025 a Origen	Según cartera topografica Conectante 90 Grados Aguja tercer carril	
K 06+640	K 06+650			29.506		295.28	Febrero 2025 a Origen	Según cartera topografica Conectante 90 Grados Aguja tercer carril	
K 06+650	K 06+660			30.411		299.59	Febrero 2025 a Origen	Según cartera topografica Conectante 90 Grados Aguja tercer carril	
K 06+660	K 06+670			29.323		298.67	Febrero 2025 a Origen	Según cartera topografica Conectante 90 Grados Aguja tercer carril	
K 06+670	K 06+680			27.008		281.66	Febrero 2025 a Origen	Según cartera topografica Conectante 90 Grados Aguja tercer carril	
K 06+680	K 06+690			27.085		270.47	Febrero 2025 a Origen	Según cartera topografica Conectante 90 Grados Aguja tercer carril	
K 06+690	K 06+700			11.609		193.47	Febrero 2025 a Origen	Según cartera topografica Conectante 90 Grados Aguja tercer carril	
K 00+000	K 00+010						Febrero 2025 a Origen	Según cartera topografica Retorno K5+300	
K 00+010	K 00+020						Febrero 2025 a Origen	Según cartera topografica Retorno K5+300	
K 00+020	K 00+030			3.778		56.67	Febrero 2025 a Origen	Según cartera topografica Retorno K5+300	
K 00+030	K 00+040			5.651		47.15	Febrero 2025 a Origen	Según cartera topografica Retorno K5+300	
K 00+040	K 00+050			5.518		55.85	Febrero 2025 a Origen	Según cartera topografica Retorno K5+300	
K 00+050	K 00+060			5.754		56.36	Febrero 2025 a Origen	Según cartera topografica Retorno K5+300	
K 00+060	K 00+070			5.936		58.45	Febrero 2025 a Origen	Según cartera topografica Retorno K5+300	
K 00+070	K 00+080			5.602		57.69	Febrero 2025 a Origen	Según cartera topografica Retorno K5+300	
K 00+080	K 00+090			7.935		67.69	Febrero 2025 a Origen	Según cartera topografica Retorno K5+300	
K 00+090	K 00+100			6.462		71.99	Febrero 2025 a Origen	Según cartera topografica Retorno K5+300	
K 00+100	K 00+110			5.313		58.88	Febrero 2025 a Origen	Según cartera topografica Retorno K5+300	
K 00+110	K 00+120			8.607		69.60	Febrero 2025 a Origen	Según cartera topografica Retorno K5+300	
K 00+120	K 00+130			13.793		112.00	Febrero 2025 a Origen	Según cartera topografica Retorno K5+300	
K 00+130	K 00+140			13.906		138.50	Febrero 2025 a Origen	Según cartera topografica Retorno K5+300	
K 00+140	K 00+150			19.721		168.14	Febrero 2025 a Origen	Según cartera topografica Retorno K5+300	
K 00+150	K 00+160			20.286		200.04	Febrero 2025 a Origen	Según cartera topografica Retorno K5+300	
K 00+160	K 00+170			14.625		174.56	Febrero 2025 a Origen	Según cartera topografica Retorno K5+300	
K 00+170	K 00+180			21.018		178.22	Febrero 2025 a Origen	Según cartera topografica Retorno K5+300	
K 00+180	K 00+190			21.130		210.74	Febrero 2025 a Origen	Según cartera topografica Retorno K5+300	
K 00+190	K 00+200			20.878		210.04	Febrero 2025 a Origen	Según cartera topografica Retorno K5+300	
K 00+200	K 00+210			22.606		217.42	Febrero 2025 a Origen	Según cartera topografica Retorno K5+300	
K 00+210	K 00+216			0.000		67.82	Febrero 2025 a Origen	Según cartera topografica Retorno K5+300	
K 00+000	K 00+010			7.054		73.86	Febrero 2025 a Origen	Según cartera topografica -retorno 4+200	
K 00+010	K 00+020			5.356		62.05	Febrero 2025 a Origen	Según cartera topografica -retorno 4+200	
K 00+020	K 00+030			6.299		58.28	Febrero 2025 a Origen	Según cartera topografica -retorno 4+200	
K 00+030	K 00+040			6.364		63.32	Febrero 2025 a Origen	Según cartera topografica -retorno 4+200	
K 00+040	K 00+050			36.256		213.10	Febrero 2025 a Origen	Según cartera topografica -retorno 4+200	
K 00+050	K 00+060			35.187		357.22	Febrero 2025 a Origen	Según cartera topografica -retorno 4+200	
K 00+060	K 00+070			25.212		302.00	Febrero 2025 a Origen	Según cartera topografica -retorno 4+200	
K 00+070	K 00+080			22.215		237.14	Febrero 2025 a Origen	Según cartera topografica -retorno 4+200	
K 00+080	K 00+090			16.750		194.83	Febrero 2025 a Origen	Según cartera topografica -retorno 4+200	
K 00+090	K 00+100			16.673		167.12	Febrero 2025 a Origen	Según cartera topografica -retorno 4+200	
K 00+100	K 00+110			12.695		146.84	Febrero 2025 a Origen	Según cartera topografica -retorno 4+200	
K 00+110	K 00+120			9.738		112.17	Febrero 2025 a Origen	Según cartera topografica -retorno 4+200	
K 00+120	K 00+130			10.625		101.82	Febrero 2025 a Origen	Según cartera topografica -retorno 4+200	
K 00+130	K 00+140			9.600		101.13	Febrero 2025 a Origen	Según cartera topografica -retorno 4+200	
K 00+140	K 00+150			12.376		109.88	Febrero 2025 a Origen	Según cartera topografica -retorno 4+200	
K 00+150	K 00+160			11.606		119.91	Febrero 2025 a Origen	Según cartera topografica -retorno 4+200	
K 00+160	K 00+170			12.327		119.67	Febrero 2025 a Origen	Según cartera topografica -retorno 4+200	
K 00+170	K 00+180			5.818		90.73	Febrero 2025 a Origen	Según cartera topografica -retorno 4+200	
K 00+180	K 00+190			6.162		59.90	Febrero 2025 a Origen	Según cartera topografica -retorno 4+200	
K 00+190	K 00+200			6.088		61.25	Febrero 2025 a Origen	Según cartera topografica -retorno 4+200	
K 00+200	K 00+210			10.172		81.30	Febrero 2025 a Origen	Según cartera topografica -retorno 4+200	
K 00+210	K 00+220			10.099		101.36	Febrero 2025 a Origen	Según cartera topografica -retorno 4+200	
K 00+220	K 00+230			12.545		113.22	Febrero 2025 a Origen	Según cartera topografica -retorno 4+200	
K 00+230	K 00+240			22.678		176.12	Febrero 2025 a Origen	Según cartera topografica -retorno 4+200	
K 00+240	K 00+250			17.896		202.87	Febrero 2025 a Origen	Según cartera topografica -retorno 4+200	
K 00+250	K 00+260			28.247		230.72	Febrero 2025 a Origen	Según cartera topografica -retorno 4+200	
K 00+260	K 00+270			28.660		284.54	Febrero 2025 a Origen	Según cartera topografica -retorno 4+200	
K 00+270	K 00+280			27.790		282.25	Febrero 2025 a Origen	Según cartera topografica -retorno 4+200	
K 00+280	K 00+290			25.237		265.14	Febrero 2025 a Origen	Según cartera topografica -retorno 4+200	

ITEM		DESCRIPCIÓN				UNIDAD	CANTIDAD ANTERIOR	EN ESTA ACTA	CANTIDAD ACUMULADA
220.1		Terraplenes				M3	310,903.40	438.00	311,341.40
KM INICIAL	KM FINAL	CARRIL	LONGITUD (m)	AREA (m2)	ESPESOR (m)	VOLUMEN (m3)	FECHA	DESCRIPCIÓN	
K 00+290	K 00+300			20.633		229.35	Febrero 2025 a Origen	Según cartera topografica -retorno 4+200	
K 00+300	K 00+310			14.748		176.91	Febrero 2025 a Origen	Según cartera topografica -retorno 4+200	
K 00+310	K 00+320			14.470		146.09	Febrero 2025 a Origen	Según cartera topografica -retorno 4+200	
K 00+320	K 00+330			14.217		143.44	Febrero 2025 a Origen	Según cartera topografica -retorno 4+200	
K 00+330	K 00+340			11.309		127.63	Febrero 2025 a Origen	Según cartera topografica -retorno 4+200	
K 00+000	K 00+010			12.698		147.67	Febrero 2025 a Origen	Según cartera topografica -Acceso Occidental Calle 8	
K 00+010	K 00+020			16.186		144.42	Febrero 2025 a Origen	Según cartera topografica -Acceso Occidental Calle 8	
K 00+020	K 00+030			47.212		316.99	Febrero 2025 a Origen	Según cartera topografica -Acceso Occidental Calle 8	
K 00+030	K 00+040			46.487		468.50	Febrero 2025 a Origen	Según cartera topografica -Acceso Occidental Calle 8	
K 00+040	K 00+050			25.481		359.84	Febrero 2025 a Origen	Según cartera topografica -Acceso Occidental Calle 8	
K 00+050	K 00+060			27.864		266.73	Febrero 2025 a Origen	Según cartera topografica -Acceso Occidental Calle 8	
K 00+060	K 00+070			22.043		249.54	Febrero 2025 a Origen	Según cartera topografica -Acceso Occidental Calle 8	
K 00+070	K 00+080			14.642		183.43	Febrero 2025 a Origen	Según cartera topografica -Acceso Occidental Calle 8	
K 00+080	K 00+090			8.573		116.08	Febrero 2025 a Origen	Según cartera topografica -Acceso Occidental Calle 8	
K 00+090	K 00+100			5.576		70.75	Febrero 2025 a Origen	Según cartera topografica -Acceso Occidental Calle 8	
K 00+020	K 00+030			23.190		115.95	Febrero 2025 a Origen	Según cartera topografica -Acceso Norte Calle 8	
K 00+030	K 00+040			23.656		234.23	Febrero 2025 a Origen	Según cartera topografica -Acceso Norte Calle 8	
K 00+040	K 00+050			32.308		279.82	Febrero 2025 a Origen	Según cartera topografica -Acceso Norte Calle 8	
K 00+050	K 00+060			22.673		274.91	Febrero 2025 a Origen	Según cartera topografica -Acceso Norte Calle 8	
K 00+060	K 00+070			21.080		218.77	Febrero 2025 a Origen	Según cartera topografica -Acceso Norte Calle 8	
K 00+070	K 00+080			22.208		216.44	Febrero 2025 a Origen	Según cartera topografica -Acceso Norte Calle 8	
K 00+080	K 00+090			21.518		218.63	Febrero 2025 a Origen	Según cartera topografica -Acceso Norte Calle 8	
K 00+090	K 00+100			30.886		262.02	Febrero 2025 a Origen	Según cartera topografica -Acceso Norte Calle 8	
K 00+100	K 00+110			23.861		273.74	Febrero 2025 a Origen	Según cartera topografica -Acceso Norte Calle 8	
K 00+110	K 00+120			21.761		228.11	Febrero 2025 a Origen	Según cartera topografica -Acceso Norte Calle 8	
K 00+120	K 00+130			14.139		179.50	Febrero 2025 a Origen	Según cartera topografica -Acceso Norte Calle 8	
K 00+130	K 00+140			18.831		164.85	Febrero 2025 a Origen	Según cartera topografica -Acceso Norte Calle 8	
K 00+140	K 00+150			13.631		162.31	Febrero 2025 a Origen	Según cartera topografica -Acceso Norte Calle 8	
K 00+150	K 00+160			13.491		135.61	Febrero 2025 a Origen	Según cartera topografica -Acceso Norte Calle 8	
K 00+160	K 00+170			13.373		134.32	Febrero 2025 a Origen	Según cartera topografica -Acceso Norte Calle 8	
K 00+170	K 00+180			18.448		159.11	Febrero 2025 a Origen	Según cartera topografica -Acceso Norte Calle 8	
K 00+180	K 00+190			19.327		188.88	Febrero 2025 a Origen	Según cartera topografica -Acceso Norte Calle 8	
K 00+190	K 00+200			21.142		202.35	Febrero 2025 a Origen	Según cartera topografica -Acceso Norte Calle 8	
K 00+200	K 00+210			23.496		223.19	Febrero 2025 a Origen	Según cartera topografica -Acceso Norte Calle 8	
K 00+210	K 00+220			26.240		248.68	Febrero 2025 a Origen	Según cartera topografica -Acceso Norte Calle 8	
K 00+220	K 00+230			28.846		275.43	Febrero 2025 a Origen	Según cartera topografica -Acceso Norte Calle 8	
K 00+230	K 00+240			31.918		303.82	Febrero 2025 a Origen	Según cartera topografica -Acceso Norte Calle 8	
K 00+240	K 00+250			36.000		339.59	Febrero 2025 a Origen	Según cartera topografica -Acceso Norte Calle 8	
K 00+250	K 00+260			37.563		367.81	Febrero 2025 a Origen	Según cartera topografica -Acceso Norte Calle 8	
K 00+260	K 00+270			37.905		377.34	Febrero 2025 a Origen	Según cartera topografica -Acceso Norte Calle 8	
K 00+270	K 00+280			38.086		379.96	Febrero 2025 a Origen	Según cartera topografica -Acceso Norte Calle 8	
K 00+280	K 00+290			37.783		379.35	Febrero 2025 a Origen	Según cartera topografica -Acceso Norte Calle 8	
K 00+290	K 00+300			36.892		373.38	Febrero 2025 a Origen	Según cartera topografica -Acceso Norte Calle 8	
K 00+300	K 00+310			35.413		361.53	Febrero 2025 a Origen	Según cartera topografica -Acceso Norte Calle 8	
K 00+310	K 00+320			33.498		344.56	Febrero 2025 a Origen	Según cartera topografica -Acceso Norte Calle 8	
K 00+320	K 00+330			30.667		320.83	Febrero 2025 a Origen	Según cartera topografica -Acceso Norte Calle 8	
K 00+330	K 00+340			29.138		299.03	Febrero 2025 a Origen	Según cartera topografica -Acceso Norte Calle 8	
K 00+340	K 00+350			28.800		289.69	Febrero 2025 a Origen	Según cartera topografica -Acceso Norte Calle 8	
K 00+350	K 00+360			29.391		290.96	Febrero 2025 a Origen	Según cartera topografica -Acceso Norte Calle 8	
K 00+360	K 00+370			28.530		289.61	Febrero 2025 a Origen	Según cartera topografica -Acceso Norte Calle 8	
K 00+370	K 00+380			27.327		279.29	Febrero 2025 a Origen	Según cartera topografica -Acceso Norte Calle 8	
K 00+380	K 00+390			24.493		259.10	Febrero 2025 a Origen	Según cartera topografica -Acceso Norte Calle 8	
K 00+390	K 00+400			22.030		232.62	Febrero 2025 a Origen	Según cartera topografica -Acceso Norte Calle 8	
K 00+400	K 00+410			19.846		209.38	Febrero 2025 a Origen	Según cartera topografica -Acceso Norte Calle 8	
K 00+410	K 00+420			18.438		191.42	Febrero 2025 a Origen	Según cartera topografica -Acceso Norte Calle 8	
K 00+420	K 00+430			16.490		174.64	Febrero 2025 a Origen	Según cartera topografica -Acceso Norte Calle 8	
K 00+430	K 00+440			14.322		154.06	Febrero 2025 a Origen	Según cartera topografica -Acceso Norte Calle 8	
K 00+440	K 00+450			14.221		142.72	Febrero 2025 a Origen	Según cartera topografica -Acceso Norte Calle 8	
K 00+450	K 00+460			16.202		152.12	Febrero 2025 a Origen	Según cartera topografica -Acceso Norte Calle 8	
K 00+460	K 00+470			24.003		201.03	Febrero 2025 a Origen	Según cartera topografica -Acceso Norte Calle 8	
K 00+470	K 00+480			27.004		255.04	Febrero 2025 a Origen	Según cartera topografica -Acceso Norte Calle 8	
K 00+480	K 00+490			95.844		307.12	Febrero 2025 a Origen	Según cartera topografica -Acceso Norte Calle 8	
K 00+000	K 00+010			12.551		84.51	Febrero 2025 a Origen	Según cartera topografica -Glorieta Calle 8	
K 00+010	K 00+020			58.351		354.51	Febrero 2025 a Origen	Según cartera topografica -Glorieta Calle 8	
K 00+020	K 00+030			0.000		-	Febrero 2025 a Origen	Según cartera topografica -Glorieta Calle 8	
K 00+030	K 00+040			0.000		-	Febrero 2025 a Origen	Según cartera topografica -Glorieta Calle 8	
K 00+040	K 00+050			0.000		-	Febrero 2025 a Origen	Según cartera topografica -Glorieta Calle 8	
K 00+050	K 00+060			0.000		-	Febrero 2025 a Origen	Según cartera topografica -Glorieta Calle 8	
K 00+060	K 00+070			0.000		-	Febrero 2025 a Origen	Según cartera topografica -Glorieta Calle 8	
K 00+070	K 00+080			38.391		-	Febrero 2025 a Origen	Según cartera topografica -Glorieta Calle 8	
K 00+080	K 00+090			125.440		819.16	Febrero 2025 a Origen	Según cartera topografica -Glorieta Calle 8	
K 00+090	K 00+095			79.964		513.51	Febrero 2025 a Origen	Según cartera topografica -Glorieta Calle 8	
K 00+095	K 00+096			79.964		79.96	Febrero 2025 a Origen	Según cartera topografica -Glorieta Calle 8	
K 00+096	K 00+100			78.166		316.26	Febrero 2025 a Origen	Según cartera topografica -Glorieta Calle 8	
K 00+100	K 00+102			82.017		160.18	Febrero 2025 a Origen	Según cartera topografica -Glorieta Calle 8	
K 00+102	K 00+106			98.951		361.94	Febrero 2025 a Origen	Según cartera topografica -Glorieta Calle 8	
K 00+106	K 00+110			97.669		393.24	Febrero 2025 a Origen	Según cartera topografica -Glorieta Calle 8	
K 00+110	K 00+112			106.392		204.06	Febrero 2025 a Origen	Según cartera topografica -Glorieta Calle 8	
K 00+112	K 00+114			107.857		214.25	Febrero 2025 a Origen	Según cartera topografica -Glorieta Calle 8	
K 00+114	K 00+120			48.202		468.18	Febrero 2025 a Origen	Según cartera topografica -Glorieta Calle 8	
K 00+120	K 00+122			50.743		98.95	Febrero 2025 a Origen	Según cartera topografica -Glorieta Calle 8	
K 00+122	K 00+124			63.318		114.06	Febrero 2025 a Origen	Según cartera topografica -Glorieta Calle 8	
K 00+124	K 00+130			121.859		555.53	Febrero 2025 a Origen	Según cartera topografica -Glorieta Calle 8	
K 00+130	K 00+140			30.773		763.16	Febrero 2025 a Origen	Según cartera topografica -Glorieta Calle 8	
K 00+140	K 00+150			28.328		295.51	Febrero 2025 a Origen	Según cartera topografica -Glorieta Calle 8	
K 00+150	K 00+160			17.533		229.31	Febrero 2025 a Origen	Según cartera topografica -Glorieta Calle 8	
K 00+160	K 00+170			31.809		246.71	Febrero 2025 a Origen	Según cartera topografica -Glorieta Calle 8	
K 00+170	K 00+180			27.606		297.08	Febrero 2025 a Origen	Según cartera topografica -Glorieta Calle 8	
K 00+180	K 00+190			34.346		309.76	Febrero 2025 a Origen	Según cartera topografica -Glorieta Calle 8	
K 00+190	K 00+200			17.704		260.25	Febrero 2025 a Origen	Según cartera topografica -Glorieta Calle 8	
K 00+200	K 00+210			24.013		208.59	Febrero 2025 a Origen	Según cartera topografica -Glorieta Calle 8	
K 00+210	K 00+220			7.045		155.29	Febrero 2025 a Origen	Según cartera topografica -Glorieta Calle 8	
K 00+220	K 00+230			18.005		125.25	Febrero 2025 a Origen	Según cartera topografica -Glorieta Calle 8	
K 00+230	K 00+240			17.387		176.96	Febrero 2025 a Origen	Según cartera topografica -Glorieta Calle 8	
K 00+240	K 00+250			14.748		160.68	Febrero 2025 a Origen	Según cartera topografica -Glorieta Calle 8	
K 00+250	K 00+260			13.624		141.86	Febrero 2025 a Origen	Según cartera topografica -Glorieta Calle 8	
K 00+010	K 00+020			9.296		46.48	Febrero 2025 a Origen	Según cartera topografica - Acceso Sur Calle 8	
K 00+020	K 00+030			9.191		92.44	Febrero 2025 a Origen	Según cartera topografica - Acceso Sur Calle 8	
K 00+030	K 00+040			14.720		119.56	Febrero 2025 a Origen	Según cartera topografica - Acceso Sur Calle 8	
K 00+040	K 00+050			34.857		247.89	Febrero 2025 a Origen	Según cartera topografica - Acceso Sur Calle 8	
K 00+050	K 00+060			64.721		497.89	Febrero 2025 a Origen	Según cartera topografica - Acceso Sur Calle 8	
K 00+060	K 00+070			61.284		630.03	Febrero 2025 a Origen	Según cartera topografica - Acceso Sur Calle 8	
K 00+070	K 00+080			65.406		633.45	Febrero 2025 a Origen	Según cartera topografica - Acceso Sur Calle 8	

ITEM		DESCRIPCIÓN				UNIDAD	CANTIDAD ANTERIOR	EN ESTA ACTA	CANTIDAD ACUMULADA
220.1		Terraplenes				M3	310,903.40	438.00	311,341.40
KM INICIAL	KM FINAL	CARRIL	LONGITUD (m)	AREA (m2)	ESPESOR (m)	VOLUMEN (m3)	FECHA	DESCRIPCIÓN	
K 00+080	K 00+090			71.872		686.39	Febrero 2025 a Origen	Según cartera topografica - Acceso Sur Calle 8	
K 00+090	K 00+100			74.512		731.92	Febrero 2025 a Origen	Según cartera topografica - Acceso Sur Calle 8	
K 00+100	K 00+110			70.640		725.76	Febrero 2025 a Origen	Según cartera topografica - Acceso Sur Calle 8	
K 00+110	K 00+120			62.785		667.13	Febrero 2025 a Origen	Según cartera topografica - Acceso Sur Calle 8	
K 00+120	K 00+130			65.506		641.46	Febrero 2025 a Origen	Según cartera topografica - Acceso Sur Calle 8	
K 00+130	K 00+140			64.551		650.29	Febrero 2025 a Origen	Según cartera topografica - Acceso Sur Calle 8	
K 00+140	K 00+150			55.925		602.38	Febrero 2025 a Origen	Según cartera topografica - Acceso Sur Calle 8	
K 00+150	K 00+160			56.957		564.41	Febrero 2025 a Origen	Según cartera topografica - Acceso Sur Calle 8	
K 00+160	K 00+170			60.927		589.42	Febrero 2025 a Origen	Según cartera topografica - Acceso Sur Calle 8	
K 00+170	K 00+180			49.124		550.26	Febrero 2025 a Origen	Según cartera topografica - Acceso Sur Calle 8	
K 00+180	K 00+190			56.852		529.88	Febrero 2025 a Origen	Según cartera topografica - Acceso Sur Calle 8	
K 00+190	K 00+200			53.059		549.56	Febrero 2025 a Origen	Según cartera topografica - Acceso Sur Calle 8	
K 00+200	K 00+210			55.279		541.69	Febrero 2025 a Origen	Según cartera topografica - Acceso Sur Calle 8	
K 00+210	K 00+220			50.695		529.87	Febrero 2025 a Origen	Según cartera topografica - Acceso Sur Calle 8	
K 00+220	K 00+230			48.069		493.82	Febrero 2025 a Origen	Según cartera topografica - Acceso Sur Calle 8	
K 00+230	K 00+240			43.522		457.96	Febrero 2025 a Origen	Según cartera topografica - Acceso Sur Calle 8	
K 00+240	K 00+250			45.510		445.16	Febrero 2025 a Origen	Según cartera topografica - Acceso Sur Calle 8	
K 00+250	K 00+260			50.308		479.09	Febrero 2025 a Origen	Según cartera topografica - Acceso Sur Calle 8	
K 00+260	K 00+270			45.703		480.06	Febrero 2025 a Origen	Según cartera topografica - Acceso Sur Calle 8	
K 00+270	K 00+280			42.763		442.33	Febrero 2025 a Origen	Según cartera topografica - Acceso Sur Calle 8	
K 00+280	K 00+290			43.990		433.77	Febrero 2025 a Origen	Según cartera topografica - Acceso Sur Calle 8	
K 00+290	K 00+300			48.236		461.13	Febrero 2025 a Origen	Según cartera topografica - Acceso Sur Calle 8	
K 00+300	K 00+310			53.513		508.75	Febrero 2025 a Origen	Según cartera topografica - Acceso Sur Calle 8	
K 00+310	K 00+320			63.546		585.30	Febrero 2025 a Origen	Según cartera topografica - Acceso Sur Calle 8	
K 00+320	K 00+330			66.618		650.82	Febrero 2025 a Origen	Según cartera topografica - Acceso Sur Calle 8	
K 00+330	K 00+340			59.210		629.14	Febrero 2025 a Origen	Según cartera topografica - Acceso Sur Calle 8	
K 00+340	K 00+350			65.420		623.15	Febrero 2025 a Origen	Según cartera topografica - Acceso Sur Calle 8	
K 00+350	K 00+360			45.341		553.81	Febrero 2025 a Origen	Según cartera topografica - Acceso Sur Calle 8	
K 00+360	K 00+370			46.895		461.18	Febrero 2025 a Origen	Según cartera topografica - Acceso Sur Calle 8	
K 00+370	K 00+380			38.696		427.96	Febrero 2025 a Origen	Según cartera topografica - Acceso Sur Calle 8	
K 00+380	K 00+390			17.801		282.49	Febrero 2025 a Origen	Según cartera topografica - Acceso Sur Calle 8	
K 00+390	K 00+400			12.827		153.14	Febrero 2025 a Origen	Según cartera topografica - Acceso Sur Calle 8	
K 00+400	K 00+410			14.300		135.64	Febrero 2025 a Origen	Según cartera topografica - Acceso Sur Calle 8	
K 00+410	K 00+420			14.272		142.86	Febrero 2025 a Origen	Según cartera topografica - Acceso Sur Calle 8	
K 00+420	K 00+430			8.541		114.07	Febrero 2025 a Origen	Según cartera topografica - Acceso Sur Calle 8	
K 00+430	K 00+440			8.186		83.64	Febrero 2025 a Origen	Según cartera topografica - Acceso Sur Calle 8	
K 00+440	K 00+450			7.681		79.34	Febrero 2025 a Origen	Según cartera topografica - Acceso Sur Calle 8	
K 00+450	K 00+460			14.064		108.73	Febrero 2025 a Origen	Según cartera topografica - Acceso Sur Calle 8	
K 00+460	K 00+470			15.160		146.12	Febrero 2025 a Origen	Según cartera topografica - Acceso Sur Calle 8	
K 00+470	K 00+480			10.800		129.80	Febrero 2025 a Origen	Según cartera topografica - Acceso Sur Calle 8	
K 00+480	K 00+490			13.479		121.40	Febrero 2025 a Origen	Según cartera topografica - Acceso Sur Calle 8	
K 00+490	K 00+500			13.200		133.40	Febrero 2025 a Origen	Según cartera topografica - Acceso Sur Calle 8	
K 00+009	K 00+010			7.624		8.80	Febrero 2025 a Origen	Según cartera topografica -retorno 0+850 Norte	
K 00+010	K 00+020			7.582		76.03	Febrero 2025 a Origen	Según cartera topografica -retorno 0+850 Norte	
K 00+020	K 00+030			7.608		75.95	Febrero 2025 a Origen	Según cartera topografica -retorno 0+850 Norte	
K 00+030	K 00+040			8.165		78.87	Febrero 2025 a Origen	Según cartera topografica -retorno 0+850 Norte	
K 00+040	K 00+050			11.030		95.98	Febrero 2025 a Origen	Según cartera topografica -retorno 0+850 Norte	
K 00+050	K 00+060			20.531		157.81	Febrero 2025 a Origen	Según cartera topografica -retorno 0+850 Norte	
K 00+060	K 00+070			29.159		248.45	Febrero 2025 a Origen	Según cartera topografica -retorno 0+850 Norte	
K 00+070	K 00+080			24.867		270.13	Febrero 2025 a Origen	Según cartera topografica -retorno 0+850 Norte	
K 00+080	K 00+090			19.122		219.95	Febrero 2025 a Origen	Según cartera topografica -retorno 0+850 Norte	
K 00+090	K 00+100			14.451		167.87	Febrero 2025 a Origen	Según cartera topografica -retorno 0+850 Norte	
K 00+100	K 00+110			12.899		136.75	Febrero 2025 a Origen	Según cartera topografica -retorno 0+850 Norte	
K 00+110	K 00+120			9.684		112.92	Febrero 2025 a Origen	Según cartera topografica -retorno 0+850 Norte	
K 00+120	K 00+130			9.477		95.81	Febrero 2025 a Origen	Según cartera topografica -retorno 0+850 Norte	
K 00+130	K 00+140			9.363		94.20	Febrero 2025 a Origen	Según cartera topografica -retorno 0+850 Norte	
K 00+140	K 00+150			9.402		93.83	Febrero 2025 a Origen	Según cartera topografica -retorno 0+850 Norte	
K 00+150	K 00+160			9.371		93.87	Febrero 2025 a Origen	Según cartera topografica -retorno 0+850 Norte	
K 00+160	K 00+170			8.902		91.37	Febrero 2025 a Origen	Según cartera topografica -retorno 0+850 Norte	
K 00+170	K 00+180			8.796		88.49	Febrero 2025 a Origen	Según cartera topografica -retorno 0+850 Norte	
K 00+180	K 00+190			11.078		99.37	Febrero 2025 a Origen	Según cartera topografica -retorno 0+850 Norte	
K 00+190	K 00+200			11.606		113.42	Febrero 2025 a Origen	Según cartera topografica -retorno 0+850 Norte	
K 00+200	K 00+210			9.341		104.74	Febrero 2025 a Origen	Según cartera topografica -retorno 0+850 Norte	
K 00+210	K 00+220			9.398		93.70	Febrero 2025 a Origen	Según cartera topografica -retorno 0+850 Norte	
K 00+220	K 00+230			9.357		93.78	Febrero 2025 a Origen	Según cartera topografica -retorno 0+850 Norte	
K 00+230	K 00+240			8.822		90.90	Febrero 2025 a Origen	Según cartera topografica -retorno 0+850 Norte	
K 00+240	K 00+250			7.370		80.96	Febrero 2025 a Origen	Según cartera topografica -retorno 0+850 Norte	
K 00+250	K 00+260			6.354		68.62	Febrero 2025 a Origen	Según cartera topografica -retorno 0+850 Norte	
K 00+260	K 00+270			5.513		59.34	Febrero 2025 a Origen	Según cartera topografica -retorno 0+850 Norte	
K 00+270	K 00+280			4.806		51.60	Febrero 2025 a Origen	Según cartera topografica -retorno 0+850 Norte	
K 00+280	K 00+290			4.000		44.03	Febrero 2025 a Origen	Según cartera topografica -retorno 0+850 Norte	
K 00+290	K 00+300			3.610		38.05	Febrero 2025 a Origen	Según cartera topografica -retorno 0+850 Norte	
K 00+300	K 00+310			2.793		32.02	Febrero 2025 a Origen	Según cartera topografica -retorno 0+850 Norte	
K 00+310	K 00+320			2.017		24.05	Febrero 2025 a Origen	Según cartera topografica -retorno 0+850 Norte	
K 00+320	K 00+321			0.000		0.98	Febrero 2025 a Origen	Según cartera topografica -retorno 0+850 Norte	
K 00+000	K 00+010			6.680		60.05	Febrero 2025 a Origen	Según cartera topografica -retorno 0+850 Sur	
K 00+010	K 00+020			6.563		66.22	Febrero 2025 a Origen	Según cartera topografica -retorno 0+850 Sur	
K 00+020	K 00+030			7.532		70.48	Febrero 2025 a Origen	Según cartera topografica -retorno 0+850 Sur	
K 00+030	K 00+040			8.818		81.75	Febrero 2025 a Origen	Según cartera topografica -retorno 0+850 Sur	
K 00+040	K 00+050			10.592		97.05	Febrero 2025 a Origen	Según cartera topografica -retorno 0+850 Sur	
K 00+050	K 00+060			13.673		121.33	Febrero 2025 a Origen	Según cartera topografica -retorno 0+850 Sur	
K 00+060	K 00+070			8.312		109.93	Febrero 2025 a Origen	Según cartera topografica -retorno 0+850 Sur	
K 00+070	K 00+080			13.679		109.96	Febrero 2025 a Origen	Según cartera topografica -retorno 0+850 Sur	
K 00+080	K 00+090			12.028		128.54	Febrero 2025 a Origen	Según cartera topografica -retorno 0+850 Sur	
K 00+090	K 00+100			11.977		120.03	Febrero 2025 a Origen	Según cartera topografica -retorno 0+850 Sur	
K 00+100	K 00+110			13.681		128.29	Febrero 2025 a Origen	Según cartera topografica -retorno 0+850 Sur	
K 00+110	K 00+120			15.542		146.12	Febrero 2025 a Origen	Según cartera topografica -retorno 0+850 Sur	
K 00+120	K 00+130			17.172		163.57	Febrero 2025 a Origen	Según cartera topografica -retorno 0+850 Sur	
K 00+130	K 00+140			26.121		216.47	Febrero 2025 a Origen	Según cartera topografica -retorno 0+850 Sur	
K 00+140	K 00+150			32.006		290.64	Febrero 2025 a Origen	Según cartera topografica -retorno 0+850 Sur	
K 00+150	K 00+160			37.415		347.11	Febrero 2025 a Origen	Según cartera topografica -retorno 0+850 Sur	
K 00+160	K 00+170			32.456		349.36	Febrero 2025 a Origen	Según cartera topografica -retorno 0+850 Sur	
K 00+170	K 00+180			23.363		279.10	Febrero 2025 a Origen	Según cartera topografica -retorno 0+850 Sur	
K 00+180	K 00+190			12.366		178.65	Febrero 2025 a Origen	Según cartera topografica -retorno 0+850 Sur	
K 00+190	K 00+200			9.100		107.33	Febrero 2025 a Origen	Según cartera topografica -retorno 0+850 Sur	
K 00+200	K 00+210			8.718		89.09	Febrero 2025 a Origen	Según cartera topografica -retorno 0+850 Sur	
K 00+210	K 00+220			8.556		86.37	Febrero 2025 a Origen	Según cartera topografica -retorno 0+850 Sur	
K 00+220	K 00+230			6.931		77.44	Febrero 2025 a Origen	Según cartera topografica -retorno 0+850 Sur	
K 00+230	K 00+240			6.095		65.13	Febrero 2025 a Origen	Según cartera topografica -retorno 0+850 Sur	
K 00+240	K 00+250			4.613		53.54	Febrero 2025 a Origen	Según cartera topografica -retorno 0+850 Sur	
K 00+250	K 00+260			5.121		48.67	Febrero 2025 a Origen	Según cartera topografica -retorno 0+850 Sur	
K 00+260	K 00+270			2.651		38.86	Febrero 2025 a Origen	Según cartera topografica -retorno 0+850 Sur	
K 00+270	K 00+280			1.112		18.82	Febrero 2025 a Origen	Según cartera topografica -retorno 0+850 Sur	
K 00+000	K 00+010			3.192		21.19	Febrero 2025 a Origen	Según cartera topografica - Sur Acceso Glorieta calle 8	

ITEM		DESCRIPCIÓN				UNIDAD	CANTIDAD ANTERIOR	EN ESTA ACTA	CANTIDAD ACUMULADA
220.1		Terraplenes				M3	310,903.40	438.00	311,341.40
KM INICIAL	KM FINAL	CARRIL	LONGITUD (m)	AREA (m2)	ESPESOR (m)	VOLUMEN (m3)	FECHA	DESCRIPCIÓN	
K 00+010	K 00+020			4.240		37.16	Febrero 2025 a Origen	Según cartera topografica - Sur Acceso Glorieta calle 8	
K 00+020	K 00+030			4.713		44.77	Febrero 2025 a Origen	Según cartera topografica - Sur Acceso Glorieta calle 8	
K 00+030	K 00+040			4.203		44.58	Febrero 2025 a Origen	Según cartera topografica - Sur Acceso Glorieta calle 8	
K 00+040	K 00+050			4.570		43.87	Febrero 2025 a Origen	Según cartera topografica - Sur Acceso Glorieta calle 8	
K 00+050	K 00+060			8.052		63.11	Febrero 2025 a Origen	Según cartera topografica - Sur Acceso Glorieta calle 8	
K 00+060	K 00+070			9.925		89.89	Febrero 2025 a Origen	Según cartera topografica - Sur Acceso Glorieta calle 8	
K 00+070	K 00+080			23.160		165.43	Febrero 2025 a Origen	Según cartera topografica - Sur Acceso Glorieta calle 8	
K 00+080	K 00+090			27.916		255.38	Febrero 2025 a Origen	Según cartera topografica - Sur Acceso Glorieta calle 8	
K 00+090	K 00+100			14.160		210.38	Febrero 2025 a Origen	Según cartera topografica - Sur Acceso Glorieta calle 8	
K 00+100	K 00+110			15.491		148.26	Febrero 2025 a Origen	Según cartera topografica - Sur Acceso Glorieta calle 8	
K 00+110	K 00+120			7.906		116.99	Febrero 2025 a Origen	Según cartera topografica - Sur Acceso Glorieta calle 8	
K 00+120	K 00+122			7.906		19.77	Febrero 2025 a Origen	Según cartera topografica - Sur Acceso Glorieta calle 8	
K 00+000	K 00+010						Febrero 2025 a Origen	Según cartera topografica - Norte Acceso Glorieta calle 8	
K 00+010	K 00+020						Febrero 2025 a Origen	Según cartera topografica - Norte Acceso Glorieta calle 8	
K 00+020	K 00+030						Febrero 2025 a Origen	Según cartera topografica - Norte Acceso Glorieta calle 8	
K 00+030	K 00+040						Febrero 2025 a Origen	Según cartera topografica - Norte Acceso Glorieta calle 8	
K 00+040	K 00+050			9.260		104.16	Febrero 2025 a Origen	Según cartera topografica - Norte Acceso Glorieta calle 8	
K 00+050	K 00+060			7.203		82.32	Febrero 2025 a Origen	Según cartera topografica - Norte Acceso Glorieta calle 8	
K 00+060	K 00+070			5.752		64.78	Febrero 2025 a Origen	Según cartera topografica - Norte Acceso Glorieta calle 8	
K 00+070	K 00+080			6.232		59.92	Febrero 2025 a Origen	Según cartera topografica - Norte Acceso Glorieta calle 8	
K 00+080	K 00+090			4.243		52.38	Febrero 2025 a Origen	Según cartera topografica - Norte Acceso Glorieta calle 8	
K 00+090	K 00+100			2.896		35.70	Febrero 2025 a Origen	Según cartera topografica - Norte Acceso Glorieta calle 8	
K 00+100	K 00+110			4.153		35.25	Febrero 2025 a Origen	Según cartera topografica - Norte Acceso Glorieta calle 8	
K 00+110	K 00+120			3.086		36.20	Febrero 2025 a Origen	Según cartera topografica - Norte Acceso Glorieta calle 8	
K 00+120	K 00+130			2.898		29.92	Febrero 2025 a Origen	Según cartera topografica - Norte Acceso Glorieta calle 8	
K 00+130	K 00+140			3.018		29.58	Febrero 2025 a Origen	Según cartera topografica - Norte Acceso Glorieta calle 8	
K 00+140	K 00+150			2.057		25.38	Febrero 2025 a Origen	Según cartera topografica - Norte Acceso Glorieta calle 8	
K 00+150	K 00+151			2.003		2.80	Febrero 2025 a Origen	Según cartera topografica - Norte Acceso Glorieta calle 8	
K 00+140	K 00+150			4.063		27.14	Febrero 2025 a Origen	Según cartera topografica - Carril Desacelercion cruce de cogua	
K 00+150	K 00+160			5.432		47.48	Febrero 2025 a Origen	Según cartera topografica - Carril Desacelercion cruce de cogua	
K 00+160	K 00+170			9.032		72.32	Febrero 2025 a Origen	Según cartera topografica - Carril Desacelercion cruce de cogua	
K 00+170	K 00+180			4.577		68.05	Febrero 2025 a Origen	Según cartera topografica - Carril Desacelercion cruce de cogua	
K 00+180	K 00+190			4.298		44.38	Febrero 2025 a Origen	Según cartera topografica - Carril Desacelercion cruce de cogua	
K 00+190	K 00+200			4.380		43.39	Febrero 2025 a Origen	Según cartera topografica - Carril Desacelercion cruce de cogua	
K 00+045	K 00+050			3.710		16.41	Febrero 2025 a Origen	Según cartera topografica - Carril Acelercion cruce de cogua	
K 00+050	K 00+060			4.985		43.48	Febrero 2025 a Origen	Según cartera topografica - Carril Acelercion cruce de cogua	
K 00+060	K 00+070			5.683		53.34	Febrero 2025 a Origen	Según cartera topografica - Carril Acelercion cruce de cogua	
K 00+070	K 00+080			11.309		84.96	Febrero 2025 a Origen	Según cartera topografica - Carril Acelercion cruce de cogua	
K 00+080	K 00+090			9.839		105.74	Febrero 2025 a Origen	Según cartera topografica - Carril Acelercion cruce de cogua	
K 00+090	K 00+100			8.213		90.26	Febrero 2025 a Origen	Según cartera topografica - Carril Acelercion cruce de cogua	
K 00+100	K 00+110			6.517		73.65	Febrero 2025 a Origen	Según cartera topografica - Carril Acelercion cruce de cogua	
K 00+185	K 00+190			3.234		9.44	Febrero 2025 a Origen	Según cartera topografica -Desvio Calle 8 Zipa Nemocon	
K 00+190	K 00+195			7.324		26.40	Febrero 2025 a Origen	Según cartera topografica -Desvio Calle 8 Zipa Nemocon	
K 00+195	K 00+200			0.706		20.08	Febrero 2025 a Origen	Según cartera topografica -Desvio Calle 8 Zipa Nemocon	
K 00+200	K 00+205			0.000		1.77	Febrero 2025 a Origen	Según cartera topografica -Desvio Calle 8 Zipa Nemocon	
K 00+205	K 00+210					-	Febrero 2025 a Origen	Según cartera topografica -Desvio Calle 8 Zipa Nemocon	
K 00+210	K 00+215					-	Febrero 2025 a Origen	Según cartera topografica -Desvio Calle 8 Zipa Nemocon	
K 00+215	K 00+220			15.241		38.10	Febrero 2025 a Origen	Según cartera topografica -Desvio Calle 8 Zipa Nemocon	
K 00+220	K 00+225			12.602		69.61	Febrero 2025 a Origen	Según cartera topografica -Desvio Calle 8 Zipa Nemocon	
K 00+225	K 00+230			10.358		57.40	Febrero 2025 a Origen	Según cartera topografica -Desvio Calle 8 Zipa Nemocon	
K 00+230	K 00+235			6.560		42.30	Febrero 2025 a Origen	Según cartera topografica -Desvio Calle 8 Zipa Nemocon	
K 00+235	K 00+240			4.293		27.13	Febrero 2025 a Origen	Según cartera topografica -Desvio Calle 8 Zipa Nemocon	
K 00+240	K 00+245			9.737		35.08	Febrero 2025 a Origen	Según cartera topografica -Desvio Calle 8 Zipa Nemocon	
K 00+245	K 00+250			12.340		55.19	Febrero 2025 a Origen	Según cartera topografica -Desvio Calle 8 Zipa Nemocon	
K 00+250	K 00+255			13.257		63.99	Febrero 2025 a Origen	Según cartera topografica -Desvio Calle 8 Zipa Nemocon	
K 00+255	K 00+260			13.785		67.61	Febrero 2025 a Origen	Según cartera topografica -Desvio Calle 8 Zipa Nemocon	
K 00+260	K 00+265			13.955		69.35	Febrero 2025 a Origen	Según cartera topografica -Desvio Calle 8 Zipa Nemocon	
K 00+265	K 00+270			13.180		67.84	Febrero 2025 a Origen	Según cartera topografica -Desvio Calle 8 Zipa Nemocon	
K 00+270	K 00+275			5.595		46.94	Febrero 2025 a Origen	Según cartera topografica -Desvio Calle 8 Zipa Nemocon	
K 00+275	K 00+280			8.073		34.17	Febrero 2025 a Origen	Según cartera topografica -Desvio Calle 8 Zipa Nemocon	
K 00+280	K 00+285			3.023		27.74	Febrero 2025 a Origen	Según cartera topografica -Desvio Calle 8 Zipa Nemocon	
K 00+185	K 00+190			0.421		1.47	Febrero 2025 a Origen	Según cartera topografica -Desvio Calle 8 Zipa Nemocon Fresado como terraplen	
K 00+190	K 00+195			0.745		2.92	Febrero 2025 a Origen	Según cartera topografica -Desvio Calle 8 Zipa Nemocon Fresado como terraplen	
K 00+195	K 00+200			0.076		2.05	Febrero 2025 a Origen	Según cartera topografica -Desvio Calle 8 Zipa Nemocon Fresado como terraplen	
K 00+200	K 00+205			0.000		0.19	Febrero 2025 a Origen	Según cartera topografica -Desvio Calle 8 Zipa Nemocon Fresado como terraplen	
K 00+205	K 00+210			7.774		19.44	Febrero 2025 a Origen	Según cartera topografica -Desvio Calle 8 Zipa Nemocon Fresado como terraplen	
K 00+210	K 00+215			9.624		43.50	Febrero 2025 a Origen	Según cartera topografica -Desvio Calle 8 Zipa Nemocon Fresado como terraplen	
K 00+215	K 00+220			2.377		30.00	Febrero 2025 a Origen	Según cartera topografica -Desvio Calle 8 Zipa Nemocon Fresado como terraplen	
K 00+220	K 00+225			2.195		11.43	Febrero 2025 a Origen	Según cartera topografica -Desvio Calle 8 Zipa Nemocon Fresado como terraplen	
K 00+225	K 00+230			1.841		10.09	Febrero 2025 a Origen	Según cartera topografica -Desvio Calle 8 Zipa Nemocon Fresado como terraplen	
K 00+230	K 00+235			1.635		8.69	Febrero 2025 a Origen	Según cartera topografica -Desvio Calle 8 Zipa Nemocon Fresado como terraplen	
K 00+235	K 00+240			0.999		6.59	Febrero 2025 a Origen	Según cartera topografica -Desvio Calle 8 Zipa Nemocon Fresado como terraplen	
K 00+240	K 00+245			1.493		6.23	Febrero 2025 a Origen	Según cartera topografica -Desvio Calle 8 Zipa Nemocon Fresado como terraplen	
K 00+245	K 00+250			1.488		7.45	Febrero 2025 a Origen	Según cartera topografica -Desvio Calle 8 Zipa Nemocon Fresado como terraplen	
K 00+250	K 00+255			1.525		7.53	Febrero 2025 a Origen	Según cartera topografica -Desvio Calle 8 Zipa Nemocon Fresado como terraplen	
K 00+255	K 00+260			1.608		7.83	Febrero 2025 a Origen	Según cartera topografica -Desvio Calle 8 Zipa Nemocon Fresado como terraplen	
K 00+260	K 00+265			1.755		8.41	Febrero 2025 a Origen	Según cartera topografica -Desvio Calle 8 Zipa Nemocon Fresado como terraplen	
K 00+265	K 00+270			1.966		9.30	Febrero 2025 a Origen	Según cartera topografica -Desvio Calle 8 Zipa Nemocon Fresado como terraplen	
K 00+270	K 00+275			2.081		10.12	Febrero 2025 a Origen	Según cartera topografica -Desvio Calle 8 Zipa Nemocon Fresado como terraplen	
K 00+275	K 00+280			1.694		9.44	Febrero 2025 a Origen	Según cartera topografica -Desvio Calle 8 Zipa Nemocon Fresado como terraplen	
K 00+280	K 00+285			1.210		7.26	Febrero 2025 a Origen	Según cartera topografica -Desvio Calle 8 Zipa Nemocon Fresado como terraplen	
K 00+285	K 00+290			1.222		6.08	Febrero 2025 a Origen	Según cartera topografica -Desvio Calle 8 Zipa Nemocon Fresado como terraplen	
K 00+290	K 00+295			0.893		5.29	Febrero 2025 a Origen	Según cartera topografica -Desvio Calle 8 Zipa Nemocon Fresado como terraplen	
K 00+295	K 00+300			0.664		3.89	Febrero 2025 a Origen	Según cartera topografica -Desvio Calle 8 Zipa Nemocon Fresado como terraplen	
K 00+300	K 00+305			0.000		1.66	Febrero 2025 a Origen	Según cartera topografica -Desvio Calle 8 Zipa Nemocon Fresado como terraplen	
K 00+150	K 00+155			1.989		6.65	Febrero 2025 a Origen	Según cartera topografica -Desvio Calle 8 Nemocon Ubate	
K 00+155	K 00+160			2.135		10.31	Febrero 2025 a Origen	Según cartera topografica -Desvio Calle 8 Nemocon Ubate	
K 00+160	K 00+165			1.836		9.93	Febrero 2025 a Origen	Según cartera topografica -Desvio Calle 8 Nemocon Ubate	
K 00+165	K 00+170			3.121		12.39	Febrero 2025 a Origen	Según cartera topografica -Desvio Calle 8 Nemocon Ubate	
K 00+170	K 00+175			1.407		11.32	Febrero 2025 a Origen	Según cartera topografica -Desvio Calle 8 Nemocon Ubate	
K 00+175	K 00+180			1.867		8.19	Febrero 2025 a Origen	Según cartera topografica -Desvio Calle 8 Nemocon Ubate	
K 00+180	K 00+185			1.678		8.86	Febrero 2025 a Origen	Según cartera topografica -Desvio Calle 8 Nemocon Ubate	
K 00+185	K 00+190			1.310		7.47	Febrero 2025 a Origen	Según cartera topografica -Desvio Calle 8 Nemocon Ubate	
K 00+190	K 00+195			1.045		5.89	Febrero 2025 a Origen	Según cartera topografica -Desvio Calle 8 Nemocon Ubate	
K 00+195	K 00+200			0.786		4.58	Febrero 2025 a Origen	Según cartera topografica -Desvio Calle 8 Nemocon Ubate	
K 00+200	K 00+205			0.000		1.97	Febrero 2025 a Origen	Según cartera topografica -Desvio Calle 8 Nemocon Ubate	
K 00+150	K 00+155			0.678		2.41	Febrero 2025 a Origen	Según cartera topografica -Desvio Calle 8 Nemocon Ubate Fresado como terraplen	
K 00+155	K 00+160			0.897		3.94	Febrero 2025 a Origen	Según cartera topografica -Desvio Calle 8 Nemocon Ubate Fresado como terraplen	
K 00+160	K 00+165			0.776		4.18	Febrero 2025 a Origen	Según cartera topografica -Desvio Calle 8 Nemocon Ubate Fresado como terraplen	
K 00+165	K 00+170			0.772		3.87	Febrero 2025 a Origen	Según cartera topografica -Desvio Calle 8 Nemocon Ubate Fresado como terraplen	

ITEM		DESCRIPCIÓN				UNIDAD	CANTIDAD ANTERIOR	EN ESTA ACTA	CANTIDAD ACUMULADA
220.1		Terraplenes				M3	310,903.40	438.00	311,341.40
KM INICIAL	KM FINAL	CARRIL	LONGITUD (m)	AREA (m2)	ESPESOR (m)	VOLUMEN (m3)	FECHA	DESCRIPCIÓN	
K 00+170	K 00+175			0.718		3.73	Febrero 2025 a Origen	Según cartera topografica -Desvio Calle 8 Nemocon Ubate Fresado como terraplen	
K 00+175	K 00+180			0.659		3.44	Febrero 2025 a Origen	Según cartera topografica -Desvio Calle 8 Nemocon Ubate Fresado como terraplen	
K 00+180	K 00+185			0.696		3.39	Febrero 2025 a Origen	Según cartera topografica -Desvio Calle 8 Nemocon Ubate Fresado como terraplen	
K 00+185	K 00+190			0.743		3.60	Febrero 2025 a Origen	Según cartera topografica -Desvio Calle 8 Nemocon Ubate Fresado como terraplen	
K 00+190	K 00+195			0.749		3.73	Febrero 2025 a Origen	Según cartera topografica -Desvio Calle 8 Nemocon Ubate Fresado como terraplen	
K 00+195	K 00+200			0.565		3.29	Febrero 2025 a Origen	Según cartera topografica -Desvio Calle 8 Nemocon Ubate Fresado como terraplen	
K 00+200	K 00+205			0.372		2.34	Febrero 2025 a Origen	Según cartera topografica -Desvio Calle 8 Nemocon Ubate Fresado como terraplen	
K 00+205	K 00+210			0.133		1.26	Febrero 2025 a Origen	Según cartera topografica -Desvio Calle 8 Nemocon Ubate Fresado como terraplen	
K 00+210	K 00+215			0.000		0.33	Febrero 2025 a Origen	Según cartera topografica -Desvio Calle 8 Nemocon Ubate Fresado como terraplen	
K 00+145	K 00+150			3.877		17.26	Febrero 2025 a Origen	Según cartera topografica -Desvio Calle 8 Bogota Ubate	
K 00+150	K 00+155			3.388		18.16	Febrero 2025 a Origen	Según cartera topografica -Desvio Calle 8 Bogota Ubate	
K 00+155	K 00+160			3.110		16.25	Febrero 2025 a Origen	Según cartera topografica -Desvio Calle 8 Bogota Ubate	
K 00+160	K 00+165			2.934		15.11	Febrero 2025 a Origen	Según cartera topografica -Desvio Calle 8 Bogota Ubate	
K 00+165	K 00+170			0.000		7.34	Febrero 2025 a Origen	Según cartera topografica -Desvio Calle 8 Bogota Ubate	
K 00+145	K 00+150			1.548		6.87	Febrero 2025 a Origen	Según cartera topografica -Desvio Calle 8 Bogota Ubate Fresado como terraplen	
K 00+150	K 00+155			1.336		7.21	Febrero 2025 a Origen	Según cartera topografica -Desvio Calle 8 Bogota Ubate Fresado como terraplen	
K 00+155	K 00+160			1.234		6.43	Febrero 2025 a Origen	Según cartera topografica -Desvio Calle 8 Bogota Ubate Fresado como terraplen	
K 00+160	K 00+165			1.153		5.97	Febrero 2025 a Origen	Según cartera topografica -Desvio Calle 8 Bogota Ubate Fresado como terraplen	
K 00+165	K 00+170			3.123		10.69	Febrero 2025 a Origen	Según cartera topografica -Desvio Calle 8 Bogota Ubate Fresado como terraplen	
K 00+170	K 00+175			3.602		16.81	Febrero 2025 a Origen	Según cartera topografica -Desvio Calle 8 Bogota Ubate Fresado como terraplen	
K 00+175	K 00+180			2.944		16.37	Febrero 2025 a Origen	Según cartera topografica -Desvio Calle 8 Bogota Ubate Fresado como terraplen	
K 00+180	K 00+185			3.825		16.92	Febrero 2025 a Origen	Según cartera topografica -Desvio Calle 8 Bogota Ubate Fresado como terraplen	
K 00+185	K 00+190			3.953		19.45	Febrero 2025 a Origen	Según cartera topografica -Desvio Calle 8 Bogota Ubate Fresado como terraplen	
K 00+190	K 00+195			4.065		20.05	Febrero 2025 a Origen	Según cartera topografica -Desvio Calle 8 Bogota Ubate Fresado como terraplen	
K 00+195	K 00+200			4.090		20.39	Febrero 2025 a Origen	Según cartera topografica -Desvio Calle 8 Bogota Ubate Fresado como terraplen	
K 00+200	K 00+205			4.194		20.71	Febrero 2025 a Origen	Según cartera topografica -Desvio Calle 8 Bogota Ubate Fresado como terraplen	
K 00+205	K 00+210			4.530		21.81	Febrero 2025 a Origen	Según cartera topografica -Desvio Calle 8 Bogota Ubate Fresado como terraplen	
K 00+070	K 00+080			5.870		42.57	Febrero 2025 a Origen	Según cartera topografica -Susagua Tramo 2	
K 00+080	K 00+090			6.034		59.52	Febrero 2025 a Origen	Según cartera topografica -Susagua Tramo 2	
K 00+090	K 00+100			0.000		-	Febrero 2025 a Origen	Según cartera topografica -Susagua Tramo 2	
K 00+100	K 00+110			1.894		-	Febrero 2025 a Origen	Según cartera topografica -Susagua Tramo 2	
K 00+110	K 00+120			12.898		73.96	Febrero 2025 a Origen	Según cartera topografica -Susagua Tramo 2	
K 00+120	K 00+130			12.210		125.54	Febrero 2025 a Origen	Según cartera topografica -Susagua Tramo 2	
K 00+130	K 00+140			8.904		105.57	Febrero 2025 a Origen	Según cartera topografica -Susagua Tramo 2	
K 00+140	K 00+148			1.450		43.49	Febrero 2025 a Origen	Según cartera topografica -Susagua Tramo 2	
K 00+000	K 00+005			0.414		2.07	Febrero 2025 a Origen	Según carteras topografia - Construcción vía - tubería aguas lluvias PZ 1 a PZ 2	
K 00+005	K 00+010			0.414		2.07	Febrero 2025 a Origen	Según carteras topografia - Construcción vía - tubería aguas lluvias PZ 1 a PZ 2	
K 00+010	K 00+015			0.414		2.07	Febrero 2025 a Origen	Según carteras topografia - Construcción vía - tubería aguas lluvias PZ 1 a PZ 2	
K 00+015	K 00+020			0.414		2.07	Febrero 2025 a Origen	Según carteras topografia - Construcción vía - tubería aguas lluvias PZ 1 a PZ 2	
K 00+020	K 00+025			0.414		2.07	Febrero 2025 a Origen	Según carteras topografia - Construcción vía - tubería aguas lluvias PZ 1 a PZ 2	
K 00+000	K 00+005			1.731		8.34	Febrero 2025 a Origen	Según carteras topografia - Construcción vía - tubería aguas lluvias PZ 2 a PZ 3	
K 00+005	K 00+010			1.879		9.03	Febrero 2025 a Origen	Según carteras topografia - Construcción vía - tubería aguas lluvias PZ 2 a PZ 3	
K 00+010	K 00+015			2.063		9.86	Febrero 2025 a Origen	Según carteras topografia - Construcción vía - tubería aguas lluvias PZ 2 a PZ 3	
K 00+015	K 00+020			0.970		7.58	Febrero 2025 a Origen	Según carteras topografia - Construcción vía - tubería aguas lluvias PZ 2 a PZ 3	
K 00+020	K 00+025			0.000		2.43	Febrero 2025 a Origen	Según carteras topografia - Construcción vía - tubería aguas lluvias PZ 2 a PZ 3	
K0+100	K0+110			18.382		207.52	Febrero 2025 a Origen	Según carteras topografia - Construcción vía - Conectante Carrera 36 Paso Ancho	
K0+110	K0+120			13.732		160.57	Febrero 2025 a Origen	Según carteras topografia - Construcción vía - Conectante Carrera 36 Paso Ancho	
K0+120	K0+130			6.460		100.96	Febrero 2025 a Origen	Según carteras topografia - Construcción vía - Conectante Carrera 36 Paso Ancho	
K0+130	K0+140			3.873		51.67	Febrero 2025 a Origen	Según carteras topografia - Construcción vía - Conectante Carrera 36 Paso Ancho	
K0+140	K0+150			2.327		31.00	Febrero 2025 a Origen	Según carteras topografia - Construcción vía - Conectante Carrera 36 Paso Ancho	
K0+150	K0+160			2.501		24.14	Febrero 2025 a Origen	Según carteras topografia - Construcción vía - Conectante Carrera 36 Paso Ancho	
K 00+025	K 00+030			8.575		34.81	Febrero 2025 a Origen	Según carteras topografia - Construcción vía - Acceso San Gabriel salida suroccidental	
K 00+030	K 00+035			11.347		49.81	Febrero 2025 a Origen	Según carteras topografia - Construcción vía - Acceso San Gabriel salida suroccidental	
K 00+035	K 00+040			10.929		55.69	Febrero 2025 a Origen	Según carteras topografia - Construcción vía - Acceso San Gabriel salida suroccidental	
K 00+040	K 00+045			12.630		58.90	Febrero 2025 a Origen	Según carteras topografia - Construcción vía - Acceso San Gabriel salida suroccidental	
K 00+045	K 00+050			13.702		65.83	Febrero 2025 a Origen	Según carteras topografia - Construcción vía - Acceso San Gabriel salida suroccidental	
K 00+050	K 00+055			10.737		61.10	Febrero 2025 a Origen	Según carteras topografia - Construcción vía - Acceso San Gabriel salida suroccidental	
K 00+055	K 00+060			6.344		42.70	Febrero 2025 a Origen	Según carteras topografia - Construcción vía - Acceso San Gabriel salida suroccidental	
K 00+060	K 00+065			7.844		35.47	Febrero 2025 a Origen	Según carteras topografia - Construcción vía - Acceso San Gabriel salida suroccidental	
K 00+065	K 00+070			2.881		26.81	Febrero 2025 a Origen	Según carteras topografia - Construcción vía - Acceso San Gabriel salida suroccidental	
K 00+070	K 00+075			1.430		10.78	Febrero 2025 a Origen	Según carteras topografia - Construcción vía - Acceso San Gabriel salida suroccidental	
K 00+075	K 00+080			2.638		10.17	Febrero 2025 a Origen	Según carteras topografia - Construcción vía - Acceso San Gabriel salida suroccidental	
K 00+005	K 00+010			1.647		5.88	Febrero 2025 a Origen	Según cartera topografica -acceso san gabriel salida lado derecho Fresado como terraplen	
K 00+010	K 00+015			2.018		9.16	Febrero 2025 a Origen	Según cartera topografica -acceso san gabriel salida lado derecho Fresado como terraplen	
K 00+015	K 00+020			5.036		17.64	Febrero 2025 a Origen	Según cartera topografica -acceso san gabriel salida lado derecho Fresado como terraplen	
K 00+020	K 00+025			7.943		32.45	Febrero 2025 a Origen	Según cartera topografica -acceso san gabriel salida lado derecho Fresado como terraplen	
K 00+025	K 00+030			9.811		44.39	Febrero 2025 a Origen	Según cartera topografica -acceso san gabriel salida lado derecho Fresado como terraplen	
K 00+030	K 00+035			8.707		46.30	Febrero 2025 a Origen	Según cartera topografica -acceso san gabriel salida lado derecho Fresado como terraplen	
K 00+035	K 00+040			8.039		41.87	Febrero 2025 a Origen	Según cartera topografica -acceso san gabriel salida lado derecho Fresado como terraplen	
K 00+040	K 00+045			3.166		28.01	Febrero 2025 a Origen	Según cartera topografica -acceso san gabriel salida lado derecho Fresado como terraplen	
K 00+045	K 00+050			0.418		8.96	Febrero 2025 a Origen	Según cartera topografica -acceso san gabriel salida lado derecho Fresado como terraplen	
K 00+040	K 00+045			3.266		11.67	Febrero 2025 a Origen	Según cartera topografica -acceso san gabriel entrada lado derecho Fresado como terraplen	
K 00+045	K 00+050			3.233		16.25	Febrero 2025 a Origen	Según cartera topografica -acceso san gabriel entrada lado derecho Fresado como terraplen	
K 00+050	K 00+055			4.623		19.64	Febrero 2025 a Origen	Según cartera topografica -acceso san gabriel entrada lado derecho Fresado como terraplen	
K 00+055	K 00+060			2.396		17.55	Febrero 2025 a Origen	Según cartera topografica -acceso san gabriel entrada lado derecho Fresado como terraplen	
K 00+060	K 00+065			1.595		9.98	Febrero 2025 a Origen	Según cartera topografica -acceso san gabriel entrada lado derecho Fresado como terraplen	
K 00+065	K 00+070			1.193		6.97	Febrero 2025 a Origen	Según cartera topografica -acceso san gabriel entrada lado derecho Fresado como terraplen	
K 00+070	K 00+075			0.756		4.87	Febrero 2025 a Origen	Según cartera topografica -acceso san gabriel entrada lado derecho Fresado como terraplen	
K 00+075	K 00+078			0.669		1.90	Febrero 2025 a Origen	Según cartera topografica -acceso san gabriel entrada lado derecho Fresado como terraplen	
K 00+000	K 00+005			1.012			Febrero 2025 a Origen	Según cartera topografica -cruce de cogua eje salida via existente con subbase	
K 00+005	K 00+010			1.055			Febrero 2025 a Origen	Según cartera topografica -cruce de cogua eje salida via existente con subbase	
K 00+010	K 00+015			1.649			Febrero 2025 a Origen	Según cartera topografica -cruce de cogua eje salida via existente con subbase	
K 00+015	K 00+020			1.379		3.56	Febrero 2025 a Origen	Según cartera topografica -cruce de cogua eje salida via existente Fresado como terraplen	
K 00+020	K 00+025			2.032		8.53	Febrero 2025 a Origen	Según cartera topografica -cruce de cogua eje salida via existente Fresado como terraplen	
K 00+025	K 00+030			2.549		11.45	Febrero 2025 a Origen	Según cartera topografica -cruce de cogua eje salida via existente Fresado como terraplen	
K 00+030	K 00+035			2.953		13.76	Febrero 2025 a Origen	Según cartera topografica -cruce de cogua eje salida via existente Fresado como terraplen	
K 00+035	K 00+040			3.107		15.15	Febrero 2025 a Origen	Según cartera topografica -cruce de cogua eje salida via existente Fresado como terraplen	
K 00+040	K 00+045			3.236		15.86	Febrero 2025 a Origen	Según cartera topografica -cruce de cogua eje salida via existente Fresado como terraplen	
K 00+045	K 00+050			2.663		14.75	Febrero 2025 a Origen	Según cartera topografica -cruce de cogua eje salida via existente Fresado como terraplen	
K 00+050	K 00+055			7.250		24.78	Febrero 2025 a Origen	Según cartera topografica -cruce de cogua eje salida via existente Fresado como terraplen	
K 00+055	K 00+060			7.838		37.72	Febrero 2025 a Origen	Según cartera topografica -cruce de cogua eje salida via existente Fresado como terraplen	
K 00+060	K 00+065			7.517		38.39	Febrero 2025 a Origen	Según cartera topografica -cruce de cogua eje salida via existente Fresado como terraplen	
K 00+065	K 00+070			8.319		39.59	Febrero 2025 a Origen	Según cartera topografica -cruce de cogua eje salida via existente Fresado como terraplen	
K 00+070	K 00+075			7.452		39.43	Febrero 2025 a Origen	Según cartera topografica -cruce de cogua eje salida via existente Fresado como terraplen	
K 00+075	K 00+080			5.378		32.08	Febrero 2025 a Origen	Según cartera topografica -cruce de cogua eje salida via existente Fresado como terraplen	
K 00+080	K 00+085			1.256		16.59	Febrero 2025 a Origen	Según cartera topografica -cruce de cogua eje salida via existente Fresado como terraplen	
K 00+085	K 00+090			0.612		4.67	Febrero 2025 a Origen	Según cartera topografica -cruce de cogua eje salida via existente Fresado como terraplen	

ITEM		DESCRIPCIÓN				UNIDAD	CANTIDAD ANTERIOR	EN ESTA ACTA	CANTIDAD ACUMULADA
220.1		Terraplenes				M3	310,903.40	438.00	311,341.40
KM INICIAL	KM FINAL	CARRIL	LONGITUD (m)	AREA (m2)	ESPESOR (m)	VOLUMEN (m3)	FECHA	DESCRIPCIÓN	
K 00+090	K 00+095			0.131		1.86	Febrero 2025 a Origen	Según cartera topografica -cruce de cogua eje salida via existente Fresado como terraplen	
K 00+035	K 00+040			1.254		4.58	Febrero 2025 a Origen	Según cartera topografica -cruce de cogua eje entrada via existente Fresado como terraplen	
K 00+040	K 00+045			4.258		13.78	Febrero 2025 a Origen	Según cartera topografica -cruce de cogua eje entrada via existente Fresado como terraplen	
K 00+045	K 00+050			7.454		29.28	Febrero 2025 a Origen	Según cartera topografica -cruce de cogua eje entrada via existente Fresado como terraplen	
K 00+050	K 00+055			7.274		36.82	Febrero 2025 a Origen	Según cartera topografica -cruce de cogua eje entrada via existente Fresado como terraplen	
K 00+055	K 00+060			6.974		35.62	Febrero 2025 a Origen	Según cartera topografica -cruce de cogua eje entrada via existente Fresado como terraplen	
K 00+060	K 00+065			7.257		35.58	Febrero 2025 a Origen	Según cartera topografica -cruce de cogua eje entrada via existente Fresado como terraplen	
K 00+065	K 00+070			2.899		25.39	Febrero 2025 a Origen	Según cartera topografica -cruce de cogua eje entrada via existente Fresado como terraplen	
K 00+070	K 00+072			1.526		5.29	Febrero 2025 a Origen	Según cartera topografica -cruce de cogua eje entrada via existente Fresado como terraplen	
K 00+030	K 00+040			0.633		3.17	Febrero 2025 a Origen	Según cartera topografica -Norte Acceso Calle 8 Subbase existente conformacion	
K 00+040	K 00+050			0.594		6.14	Febrero 2025 a Origen	Según cartera topografica -Norte Acceso Calle 8 Subbase existente conformacion	
K 00+050	K 00+060			0.745		6.70	Febrero 2025 a Origen	Según cartera topografica -Norte Acceso Calle 8 Subbase existente conformacion	
K 00+060	K 00+070			0.922		8.34	Febrero 2025 a Origen	Según cartera topografica -Norte Acceso Calle 8 Subbase existente conformacion	
K 00+070	K 00+080			0.999		9.61	Febrero 2025 a Origen	Según cartera topografica -Norte Acceso Calle 8 Subbase existente conformacion	
K 00+080	K 00+090			1.431		12.15	Febrero 2025 a Origen	Según cartera topografica -Norte Acceso Calle 8 Subbase existente conformacion	
K 00+090	K 00+100			1.875		16.53	Febrero 2025 a Origen	Según cartera topografica -Norte Acceso Calle 8 Subbase existente conformacion	
K 00+100	K 00+110			1.605		17.40	Febrero 2025 a Origen	Según cartera topografica -Norte Acceso Calle 8 Subbase existente conformacion	
K 00+110	K 00+120			1.547		15.76	Febrero 2025 a Origen	Según cartera topografica -Norte Acceso Calle 8 Subbase existente conformacion	
K 00+120	K 00+130			1.525		15.36	Febrero 2025 a Origen	Según cartera topografica -Norte Acceso Calle 8 Subbase existente conformacion	
K 00+130	K 00+140			1.510		15.18	Febrero 2025 a Origen	Según cartera topografica -Norte Acceso Calle 8 Subbase existente conformacion	
K 00+140	K 00+150			1.487		14.99	Febrero 2025 a Origen	Según cartera topografica -Norte Acceso Calle 8 Subbase existente conformacion	
K 00+150	K 00+151			1.486		2.05	Febrero 2025 a Origen	Según cartera topografica -Norte Acceso Calle 8 Subbase existente conformacion	
K 00+000	K 00+005			4.481		11.20	Febrero 2025 a Origen	Según cartera topografica -Rampa 1 puente peatonal ave colombiana	
K 00+005	K 00+010			5.320		24.50	Febrero 2025 a Origen	Según cartera topografica -Rampa 1 puente peatonal ave colombiana	
K 00+010	K 00+015			5.252		26.43	Febrero 2025 a Origen	Según cartera topografica -Rampa 1 puente peatonal ave colombiana	
K 00+015	K 00+020			6.634		29.72	Febrero 2025 a Origen	Según cartera topografica -Rampa 1 puente peatonal ave colombiana	
K 00+020	K 00+025			5.994		31.57	Febrero 2025 a Origen	Según cartera topografica -Rampa 1 puente peatonal ave colombiana	
K 00+025	K 00+030			4.319		25.78	Febrero 2025 a Origen	Según cartera topografica -Rampa 1 puente peatonal ave colombiana	
K 00+100	K 00+105			106.731		379.54	Febrero 2025 a Origen	Según cartera topografica -Viga susagua Tramo 1 -2 ave colombiana	
K 00+105	K 00+110			144.092		579.74	Febrero 2025 a Origen	Según cartera topografica -Viga susagua Tramo 1 -2 ave colombiana	
K 00+110	K 00+115			112.460		641.38	Febrero 2025 a Origen	Según cartera topografica -Viga susagua Tramo 1 -2 ave colombiana	
K 00+115	K 00+120			94.559		517.55	Febrero 2025 a Origen	Según cartera topografica -Viga susagua Tramo 1 -2 ave colombiana	
K 00+120	K 00+125			88.629		457.97	Febrero 2025 a Origen	Según cartera topografica -Viga susagua Tramo 1 -2 ave colombiana	
K 00+125	K 00+130			91.409		450.10	Febrero 2025 a Origen	Según cartera topografica -Viga susagua Tramo 1 -2 ave colombiana	
K 00+130	K 00+135			100.200		479.02	Febrero 2025 a Origen	Según cartera topografica -Viga susagua Tramo 1 -2 ave colombiana	
K 00+135	K 00+140			109.038		523.10	Febrero 2025 a Origen	Según cartera topografica -Viga susagua Tramo 1 -2 ave colombiana	
K 00+140	K 00+145			158.543		668.95	Febrero 2025 a Origen	Según cartera topografica -Viga susagua Tramo 1 -2 ave colombiana	
K 00+145	K 00+150			156.211		786.89	Febrero 2025 a Origen	Según cartera topografica -Viga susagua Tramo 1 -2 ave colombiana	
K 00+150	K 00+155			13.146		423.39	Febrero 2025 a Origen	Según cartera topografica -Viga susagua Tramo 1 -2 ave colombiana	
K 00+155	K 00+160			39.961		132.77	Febrero 2025 a Origen	Según cartera topografica -Viga susagua Tramo 1 -2 ave colombiana	
K 00+160	K 00+165			10.318		125.70	Febrero 2025 a Origen	Según cartera topografica -Viga susagua Tramo 1 -2 ave colombiana	
K 00+165	K 00+168			10.320		30.96	Febrero 2025 a Origen	Según cartera topografica -Viga susagua Tramo 1 -2 ave colombiana	
K 00+020	K 00+025			10.700		-	Febrero 2025 a Origen	Según cartera topografica -conectante oriental calle 8 salida	
K 00+025	K 00+030			7.532		45.58	Febrero 2025 a Origen	Según cartera topografica -conectante oriental calle 8 salida	
K 00+030	K 00+035			6.403		34.84	Febrero 2025 a Origen	Según cartera topografica -conectante oriental calle 8 salida	
K 00+035	K 00+040			14.484		52.22	Febrero 2025 a Origen	Según cartera topografica -conectante oriental calle 8 salida	
K 00+040	K 00+045			9.341		59.56	Febrero 2025 a Origen	Según cartera topografica -conectante oriental calle 8 salida	
K 00+045	K 00+050			7.628		42.42	Febrero 2025 a Origen	Según cartera topografica -conectante oriental calle 8 salida	
K 00+050	K 00+055			0.000		-	Febrero 2025 a Origen	Según cartera topografica -conectante oriental calle 8 salida	
K 00+075	K 00+080			9.866		41.57	Febrero 2025 a Origen	Según cartera topografica -Oriental conectante calle 8 Entrada	
K 00+080	K 00+085			23.598		83.66	Febrero 2025 a Origen	Según cartera topografica -Oriental conectante calle 8 Entrada	
K 02+750	K 02+750			339.470		411.71	Febrero de 2025 a Origen	Según cartera topografica- Volumen rampa 2 puente peatonal	
K 00+047	K 00+048			0.727		0.73	Febrero de 2025 a Origen	Según cartera topografica -Conformacion sello fresado Acceso de mantenimiento Arco Metalico Calle 8 K2+750	
K 00+048	K 00+049			0.727		0.73	Febrero de 2025 a Origen	Según cartera topografica -Conformacion sello fresado Acceso de mantenimiento Arco Metalico Calle 8 K2+750	
K 00+049	K 00+050			0.727		0.73	Febrero de 2025 a Origen	Según cartera topografica -Conformacion sello fresado Acceso de mantenimiento Arco Metalico Calle 8 K2+750	
K 00+050	K 00+051			0.727		0.73	Febrero de 2025 a Origen	Según cartera topografica -Conformacion sello fresado Acceso de mantenimiento Arco Metalico Calle 8 K2+750	
K 00+051	K 00+052			0.727		0.73	Febrero de 2025 a Origen	Según cartera topografica -Conformacion sello fresado Acceso de mantenimiento Arco Metalico Calle 8 K2+750	
K 00+052	K 00+053			0.727		0.73	Febrero de 2025 a Origen	Según cartera topografica -Conformacion sello fresado Acceso de mantenimiento Arco Metalico Calle 8 K2+750	
K 00+053	K 00+054			0.727		0.73	Febrero de 2025 a Origen	Según cartera topografica -Conformacion sello fresado Acceso de mantenimiento Arco Metalico Calle 8 K2+750	
K 00+054	K 00+055			0.727		0.73	Febrero de 2025 a Origen	Según cartera topografica -Conformacion sello fresado Acceso de mantenimiento Arco Metalico Calle 8 K2+750	
K 00+055	K 00+056			0.727		0.73	Febrero de 2025 a Origen	Según cartera topografica -Conformacion sello fresado Acceso de mantenimiento Arco Metalico Calle 8 K2+750	
K 00+056	K 00+057			0.727		0.73	Febrero de 2025 a Origen	Según cartera topografica -Conformacion sello fresado Acceso de mantenimiento Arco Metalico Calle 8 K2+750	
K 00+057	K 00+058			0.727		0.73	Febrero de 2025 a Origen	Según cartera topografica -Conformacion sello fresado Acceso de mantenimiento Arco Metalico Calle 8 K2+750	
K 00+058	K 00+059			0.746		0.74	Febrero de 2025 a Origen	Según cartera topografica -Conformacion sello fresado Acceso de mantenimiento Arco Metalico Calle 8 K2+750	
K 00+059	K 00+060			0.746		0.75	Febrero de 2025 a Origen	Según cartera topografica -Conformacion sello fresado Acceso de mantenimiento Arco Metalico Calle 8 K2+750	
K 00+060	K 00+061			0.746		0.75	Febrero de 2025 a Origen	Según cartera topografica -Conformacion sello fresado Acceso de mantenimiento Arco Metalico Calle 8 K2+750	
K 00+061	K 00+062			0.746		0.75	Febrero de 2025 a Origen	Según cartera topografica -Conformacion sello fresado Acceso de mantenimiento Arco Metalico Calle 8 K2+750	
K 00+062	K 00+063			0.746		0.75	Febrero de 2025 a Origen	Según cartera topografica -Conformacion sello fresado Acceso de mantenimiento Arco Metalico Calle 8 K2+750	
K 00+063	K 00+064			0.746		0.75	Febrero de 2025 a Origen	Según cartera topografica -Conformacion sello fresado Acceso de mantenimiento Arco Metalico Calle 8 K2+750	
K 00+064	K 00+065			0.746		0.75	Febrero de 2025 a Origen	Según cartera topografica -Conformacion sello fresado Acceso de mantenimiento Arco Metalico Calle 8 K2+750	
K 00+065	K 00+066			0.746		0.75	Febrero de 2025 a Origen	Según cartera topografica -Conformacion sello fresado Acceso de mantenimiento Arco Metalico Calle 8 K2+750	
K 00+066	K 00+067			0.746		0.75	Febrero de 2025 a Origen	Según cartera topografica -Conformacion sello fresado Acceso de mantenimiento Arco Metalico Calle 8 K2+750	
K 00+067	K 00+068			0.746		0.75	Febrero de 2025 a Origen	Según cartera topografica -Conformacion sello fresado Acceso de mantenimiento Arco Metalico Calle 8 K2+750	
K 00+068	K 00+069			0.746		0.75	Febrero de 2025 a Origen	Según cartera topografica -Conformacion sello fresado Acceso de mantenimiento Arco Metalico Calle 8 K2+750	
K 00+069	K 00+070			0.746		0.75	Febrero de 2025 a Origen	Según cartera topografica -Conformacion sello fresado Acceso de mantenimiento Arco Metalico Calle 8 K2+750	
K 00+070	K 00+071			0.746		0.75	Febrero de 2025 a Origen	Según cartera topografica -Conformacion sello fresado Acceso de mantenimiento Arco Metalico Calle 8 K2+750	
K 00+071	K 00+072			0.746		0.75	Febrero de 2025 a Origen	Según cartera topografica -Conformacion sello fresado Acceso de mantenimiento Arco Metalico Calle 8 K2+750	
K 00+072	K 00+073			0.746		0.75	Febrero de 2025 a Origen	Según cartera topografica -Conformacion sello fresado Acceso de mantenimiento Arco Metalico Calle 8 K2+750	
K 00+073	K 00+074			0.746		0.75	Febrero de 2025 a Origen	Según cartera topografica -Conformacion sello fresado Acceso de mantenimiento Arco Metalico Calle 8 K2+750	
K 00+074	K 00+075			0.746		0.75	Febrero de 2025 a Origen	Según cartera topografica -Conformacion sello fresado Acceso de mantenimiento Arco Metalico Calle 8 K2+750	
K 00+075	K 00+076			0.746		0.75	Febrero de 2025 a Origen	Según cartera topografica -Conformacion sello fresado Acceso de mantenimiento Arco Metalico Calle 8 K2+750	
K 00+076	K 00+077			0.746		0.75	Febrero de 2025 a Origen	Según cartera topografica -Conformacion sello fresado Acceso de mantenimiento Arco Metalico Calle 8 K2+750	
K 00+077	K 00+078			0.746		0.75	Febrero de 2025 a Origen	Según cartera topografica -Conformacion sello fresado Acceso de mantenimiento Arco Metalico Calle 8 K2+750	
K 00+078	K 00+079			0.746		0.75	Febrero de 2025 a Origen	Según cartera topografica -Conformacion sello fresado Acceso de mantenimiento Arco Metalico Calle 8 K2+750	
K 00+079	K 00+080			0.746		0.75	Febrero de 2025 a Origen	Según cartera topografica -Conformacion sello fresado Acceso de mantenimiento Arco Metalico Calle 8 K2+750	
K 00+080	K 00+081			0.746		0.75	Febrero de 2025 a Origen	Según cartera topografica -Conformacion sello fresado Acceso de mantenimiento Arco Metalico Calle 8 K2+750	
K 00+081	K 00+082			0.746		0.75	Febrero de 2025 a Origen	Según cartera topografica -Conformacion sello fresado Acceso de mantenimiento Arco Metalico Calle 8 K2+750	
K 00+082	K 00+083			0.746		0.75	Febrero de 2025 a Origen	Según cartera topografica -Conformacion sello fresado Acceso de mantenimiento Arco Metalico Calle 8 K2+750	
K 00+490	K 00+500			1.369		13.73	Febrero 2025 a Origen	Según cartera topografica sello con material de fresado	
K 00+500	K 00+510			0.888		11.29	Febrero 2025 a Origen	Según cartera topografica sello con material de fresado	
K 00+510	K 00+520			1.739		13.14	Febrero 2025 a Origen	Según cartera topografica sello con material de fresado	
K 00+520	K 00+530			1.713		17.26	Febrero 2025 a Origen	Según cartera topografica sello con material de fresado	
K 00+530	K 00+540			1.713		17.13	Febrero 2025 a Origen	Según cartera topografica sello con material de fresado	
K 00+540	K 00+550			1.709		17.11	Febrero 2025 a Origen	Según cartera topografica sello con material de fresado	
K 00+550	K 00+560			1.705		17.07	Febrero 2025 a Origen	Según cartera topografica sello con material de fresado	
K 00+560	K 00+570			1.663		5.33	Febrero 2025 a Origen	Según cartera topografica sello	
K 00+570	K 00+580			1.088		3.26	Febrero 2025 a Origen	Según cartera topografica sello	
K 00+580	K 00+590			1.372		7.50	Febrero 2025 a Origen	Según cartera topografica sello	

ITEM		DESCRIPCIÓN				UNIDAD	CANTIDAD ANTERIOR	EN ESTA ACTA	CANTIDAD ACUMULADA
220.1		Terraplenes				M3	310,903.40	438.00	311,341.40
KM INICIAL	KM FINAL	CARRIL	LONGITUD (m)	AREA (m2)	ESPESOR (m)	VOLUMEN (m3)	FECHA	DESCRIPCIÓN	
K 00+590	K 00+600			1.492		14.32	Febrero 2025 a Origen	Según cartera topografica sello	
K 00+600	K 00+610			1.531		15.12	Febrero 2025 a Origen	Según cartera topografica sello	
K 00+610	K 00+620			1.886		8.54	Febrero 2025 a Origen	Según cartera topografica sello	
K 00+620	K 00+630			1.780		1.73	Febrero 2025 a Origen	Según cartera topografica sello	
K 01+260	K 01+270			1.909		19.26	Febrero 2025 a Origen	Según cartera topografica sello	
K 01+270	K 01+280			1.804		18.57	Febrero 2025 a Origen	Según cartera topografica sello	
K 01+280	K 01+290			1.767		17.86	Febrero 2025 a Origen	Según cartera topografica sello	
K 01+290	K 01+300			1.975		18.71	Febrero 2025 a Origen	Según cartera topografica sello	
K 01+300	K 01+310			1.678		18.27	Febrero 2025 a Origen	Según cartera topografica sello	
K 01+310	K 01+320			1.777		17.28	Febrero 2025 a Origen	Según cartera topografica sello	
K 01+320	K 01+330			1.878		18.28	Febrero 2025 a Origen	Según cartera topografica sello	
K 01+330	K 01+340			1.883		18.81	Febrero 2025 a Origen	Según cartera topografica sello	
K 01+340	K 01+350			1.831		18.57	Febrero 2025 a Origen	Según cartera topografica sello	
K 01+350	K 01+360			1.818		18.25	Febrero 2025 a Origen	Según cartera topografica sello	
K 01+360	K 01+370			1.935		18.77	Febrero 2025 a Origen	Según cartera topografica sello	
K 01+370	K 01+380			1.833		18.84	Febrero 2025 a Origen	Según cartera topografica sello	
K 01+380	K 01+390			1.764		17.99	Febrero 2025 a Origen	Según cartera topografica sello	
K 01+390	K 01+400			1.738		17.51	Febrero 2025 a Origen	Según cartera topografica sello	
K 01+400	K 01+410			1.707		17.23	Febrero 2025 a Origen	Según cartera topografica sello	
K 01+410	K 01+420			1.747		17.27	Febrero 2025 a Origen	Según cartera topografica sello	
K 01+420	K 01+430			1.681		17.14	Febrero 2025 a Origen	Según cartera topografica sello	
K 01+430	K 01+440			1.677		16.79	Febrero 2025 a Origen	Según cartera topografica sello	
K 01+440	K 01+450			1.684		16.81	Febrero 2025 a Origen	Según cartera topografica sello	
K 01+450	K 01+460			0.000		8.42	Febrero 2025 a Origen	Según cartera topografica sello	
K 01+460	K 01+470			0.000		-	Febrero 2025 a Origen	Según cartera topografica sello	
K 01+470	K 01+480			1.934		9.67	Febrero 2025 a Origen	Según cartera topografica sello	
K 02+000	K 02+010			1.770		8.85	Febrero 2025 a Origen	Según cartera topografica sello	
K 02+010	K 02+020			1.899		18.35	Febrero 2025 a Origen	Según cartera topografica sello	
K 02+020	K 02+030			2.400		21.50	Febrero 2025 a Origen	Según cartera topografica sello	
K 02+030	K 02+040			2.381		23.91	Febrero 2025 a Origen	Según cartera topografica sello	
K 02+040	K 02+050			2.261		23.21	Febrero 2025 a Origen	Según cartera topografica sello	
K 02+050	K 02+060			2.257		22.59	Febrero 2025 a Origen	Según cartera topografica sello	
K 02+060	K 02+070			2.228		22.43	Febrero 2025 a Origen	Según cartera topografica sello	
K 02+070	K 02+080			2.207		22.18	Febrero 2025 a Origen	Según cartera topografica sello	
K 02+080	K 02+090			2.149		21.78	Febrero 2025 a Origen	Según cartera topografica sello	
K 02+090	K 02+100			2.177		21.63	Febrero 2025 a Origen	Según cartera topografica sello	
K 02+100	K 02+110			2.197		21.87	Febrero 2025 a Origen	Según cartera topografica sello	
K 02+110	K 02+120			2.266		22.32	Febrero 2025 a Origen	Según cartera topografica sello	
K 02+120	K 02+130			2.198		22.32	Febrero 2025 a Origen	Según cartera topografica sello	
K 02+130	K 02+140			2.323		22.61	Febrero 2025 a Origen	Según cartera topografica sello	
K 02+140	K 02+150			2.425		23.74	Febrero 2025 a Origen	Según cartera topografica sello	
K 02+150	K 02+160			2.360		23.93	Febrero 2025 a Origen	Según cartera topografica sello	
K 02+160	K 02+170			2.345		23.53	Febrero 2025 a Origen	Según cartera topografica sello	
K 02+170	K 02+180			2.180		22.63	Febrero 2025 a Origen	Según cartera topografica sello	
K 02+180	K 02+190			2.061		21.21	Febrero 2025 a Origen	Según cartera topografica sello	
K 02+190	K 02+200			1.950		20.06	Febrero 2025 a Origen	Según cartera topografica sello	
K 02+200	K 02+210			1.857		19.04	Febrero 2025 a Origen	Según cartera topografica sello	
K 02+210	K 02+220			1.764		18.11	Febrero 2025 a Origen	Según cartera topografica sello	
K 02+220	K 02+230			1.714		17.39	Febrero 2025 a Origen	Según cartera topografica sello	
K 02+230	K 02+240			1.675		16.95	Febrero 2025 a Origen	Según cartera topografica sello	
K 02+240	K 02+250			1.821		17.48	Febrero 2025 a Origen	Según cartera topografica sello	
K 02+250	K 02+260			1.157		14.89	Febrero 2025 a Origen	Según cartera topografica sello	
K 03+400	K 03+410			1.941		19.43	Febrero 2025 a Origen	Según cartera topografica sello	
K 03+410	K 03+420			1.986		19.63	Febrero 2025 a Origen	Según cartera topografica sello	
K 03+420	K 03+430			2.019		20.03	Febrero 2025 a Origen	Según cartera topografica sello	
K 03+430	K 03+440			1.965		19.92	Febrero 2025 a Origen	Según cartera topografica sello	
K 03+440	K 03+450			2.055		20.10	Febrero 2025 a Origen	Según cartera topografica sello	
K 03+450	K 03+460			2.084		20.69	Febrero 2025 a Origen	Según cartera topografica sello	
K 03+460	K 03+470			2.122		21.03	Febrero 2025 a Origen	Según cartera topografica sello	
K 03+470	K 03+480			2.139		21.31	Febrero 2025 a Origen	Según cartera topografica sello	
K 03+480	K 03+490			2.128		21.33	Febrero 2025 a Origen	Según cartera topografica sello	
K 03+490	K 03+500			1.868		19.98	Febrero 2025 a Origen	Según cartera topografica sello	
K 03+500	K 03+510			2.147		20.08	Febrero 2025 a Origen	Según cartera topografica sello	
K 03+510	K 03+520			2.149		21.48	Febrero 2025 a Origen	Según cartera topografica sello	
K 03+520	K 03+530			2.171		21.60	Febrero 2025 a Origen	Según cartera topografica sello	
K 03+530	K 03+540			2.179		21.75	Febrero 2025 a Origen	Según cartera topografica sello	
K 03+540	K 03+550			2.178		21.79	Febrero 2025 a Origen	Según cartera topografica sello	
K 03+550	K 03+560			2.265		22.22	Febrero 2025 a Origen	Según cartera topografica sello	
K 03+560	K 03+570			2.321		22.93	Febrero 2025 a Origen	Según cartera topografica sello	
K 03+570	K 03+580			2.414		23.68	Febrero 2025 a Origen	Según cartera topografica sello	
K 03+580	K 03+590			2.406		24.10	Febrero 2025 a Origen	Según cartera topografica sello	
K 03+590	K 03+600			2.337		23.72	Febrero 2025 a Origen	Según cartera topografica sello	
K 03+600	K 03+610			2.443		23.90	Febrero 2025 a Origen	Según cartera topografica sello	
K 03+610	K 03+620			2.421		24.32	Febrero 2025 a Origen	Según cartera topografica sello	
K 03+620	K 03+630			2.352		23.87	Febrero 2025 a Origen	Según cartera topografica sello	
K 03+630	K 03+640			2.777		25.65	Febrero 2025 a Origen	Según cartera topografica sello	
K 03+640	K 03+650			2.445		26.11	Febrero 2025 a Origen	Según cartera topografica sello	
K 03+650	K 03+660			2.356		24.01	Febrero 2025 a Origen	Según cartera topografica sello	
K 03+660	K 03+670			2.324		23.40	Febrero 2025 a Origen	Según cartera topografica sello	
K 03+670	K 03+680			2.475		24.00	Febrero 2025 a Origen	Según cartera topografica sello	
K 03+680	K 03+690			2.440		24.58	Febrero 2025 a Origen	Según cartera topografica sello	
K 04+700	K 04+710			2.125		20.98	Febrero 2025 a Origen	Según cartera topografica sello	
K 04+710	K 04+720			2.122		21.24	Febrero 2025 a Origen	Según cartera topografica sello	
K 04+720	K 04+730			2.225		21.74	Febrero 2025 a Origen	Según cartera topografica sello	
K 04+730	K 04+740			2.519		23.72	Febrero 2025 a Origen	Según cartera topografica sello	
K 04+740	K 04+750			1.630		20.75	Febrero 2025 a Origen	Según cartera topografica sello	
K 04+750	K 04+760			1.773		17.02	Febrero 2025 a Origen	Según cartera topografica sello	
K 04+760	K 04+770			1.773		17.73	Febrero 2025 a Origen	Según cartera topografica sello	
K 04+770	K 04+780			2.448		21.11	Febrero 2025 a Origen	Según cartera topografica sello	
K 04+780	K 04+790			2.261		23.55	Febrero 2025 a Origen	Según cartera topografica sello	
K 04+790	K 04+800			2.258		22.60	Febrero 2025 a Origen	Según cartera topografica sello	
K 04+800	K 04+810			2.261		22.60	Febrero 2025 a Origen	Según cartera topografica sello	
K 04+810	K 04+820			2.264		22.63	Febrero 2025 a Origen	Según cartera topografica sello	
K 04+820	K 04+830			2.236		22.50	Febrero 2025 a Origen	Según cartera topografica sello	
K 04+830	K 04+840			2.195		22.16	Febrero 2025 a Origen	Según cartera topografica sello	
K 04+840	K 04+850			2.145		21.70	Febrero 2025 a Origen	Según cartera topografica sello	
K 04+850	K 04+860			2.071		21.08	Febrero 2025 a Origen	Según cartera topografica sello	
K 04+860	K 04+870			2.031		20.51	Febrero 2025 a Origen	Según cartera topografica sello	
K 04+870	K 04+880			1.995		20.13	Febrero 2025 a Origen	Según cartera topografica sello	
K 04+880	K 04+890			1.909		19.52	Febrero 2025 a Origen	Según cartera topografica sello	
K 04+890	K 04+900			1.996		19.53	Febrero 2025 a Origen	Según cartera topografica sello	
K 04+900	K 04+910			2.021		20.09	Febrero 2025 a Origen	Según cartera topografica sello	
K 04+910	K 04+920			1.992		20.07	Febrero 2025 a Origen	Según cartera topografica sello	

ITEM		DESCRIPCIÓN				UNIDAD	CANTIDAD ANTERIOR	EN ESTA ACTA	CANTIDAD ACUMULADA
220.1		Terraplenes				M3	310,903.40	438.00	311,341.40
KM INICIAL	KM FINAL	CARRIL	LONGITUD (m)	AREA (m2)	ESPESOR (m)	VOLUMEN (m3)	FECHA	DESCRIPCIÓN	
K 04+920	K 04+930			2.005		19.99	Febrero 2025 a Origen	Según cartera topografica sello	
K 04+930	K 04+940			2.009		20.07	Febrero 2025 a Origen	Según cartera topografica sello	
K 04+940	K 04+950			2.018		20.14	Febrero 2025 a Origen	Según cartera topografica sello	
K 04+950	K 04+960			2.018		20.18	Febrero 2025 a Origen	Según cartera topografica sello	
K 04+960	K 04+970			1.868		19.43	Febrero 2025 a Origen	Según cartera topografica sello	
K 04+970	K 04+980			1.868		18.68	Febrero 2025 a Origen	Según cartera topografica sello	
K 04+980	K 04+990			1.925		18.97	Febrero 2025 a Origen	Según cartera topografica sello	
K 04+990	K 05+000			1.935		19.30	Febrero 2025 a Origen	Según cartera topografica sello	
K 05+000	K 05+010			1.988		19.62	Febrero 2025 a Origen	Según cartera topografica sello	
K 05+010	K 05+020			2.040		20.14	Febrero 2025 a Origen	Según cartera topografica sello	
K 05+020	K 05+030			2.027		20.34	Febrero 2025 a Origen	Según cartera topografica sello	
K 05+030	K 05+040			2.241		21.34	Febrero 2025 a Origen	Según cartera topografica sello	
K 05+040	K 05+050			2.259		22.50	Febrero 2025 a Origen	Según cartera topografica sello	
K 05+050	K 05+060			2.314		22.87	Febrero 2025 a Origen	Según cartera topografica sello	
K 05+060	K 05+070			2.367		23.41	Febrero 2025 a Origen	Según cartera topografica sello	
K 05+070	K 05+080			2.436		24.02	Febrero 2025 a Origen	Según cartera topografica sello	
K 05+080	K 05+090			2.431		24.34	Febrero 2025 a Origen	Según cartera topografica sello	
K 05+090	K 05+100			2.454		24.43	Febrero 2025 a Origen	Según cartera topografica sello	
K 05+100	K 05+110			2.443		24.49	Febrero 2025 a Origen	Según cartera topografica sello	
K 05+110	K 05+120			2.470		24.57	Febrero 2025 a Origen	Según cartera topografica sello	
K 05+120	K 05+130			2.443		24.57	Febrero 2025 a Origen	Según cartera topografica sello	
K 05+130	K 05+140			2.492		24.68	Febrero 2025 a Origen	Según cartera topografica sello	
K 05+140	K 05+150			2.627		25.60	Febrero 2025 a Origen	Según cartera topografica sello	
K 05+150	K 05+160			2.399		25.13	Febrero 2025 a Origen	Según cartera topografica sello	
K 05+160	K 05+170			2.054		22.27	Febrero 2025 a Origen	Según cartera topografica sello	
K 05+170	K 05+180			2.054		20.54	Febrero 2025 a Origen	Según cartera topografica sello	
K 05+180	K 05+190			2.489		22.72	Febrero 2025 a Origen	Según cartera topografica sello	
K 05+190	K 05+200			2.594		25.42	Febrero 2025 a Origen	Según cartera topografica sello	
K 05+200	K 05+210			2.483		25.39	Febrero 2025 a Origen	Según cartera topografica sello	
K 05+210	K 05+220			2.465		24.74	Febrero 2025 a Origen	Según cartera topografica sello	
K 05+220	K 05+230			2.411		24.38	Febrero 2025 a Origen	Según cartera topografica sello	
K 05+230	K 05+240			2.503		24.57	Febrero 2025 a Origen	Según cartera topografica sello	
K 05+240	K 05+250			2.540		25.22	Febrero 2025 a Origen	Según cartera topografica sello	
K 05+250	K 05+260			2.571		25.56	Febrero 2025 a Origen	Según cartera topografica sello	
K 05+260	K 05+270			2.100		23.36	Febrero 2025 a Origen	Según cartera topografica sello	
K 05+270	K 05+280			1.970		20.35	Febrero 2025 a Origen	Según cartera topografica sello	
K 05+280	K 05+290			1.974		19.72	Febrero 2025 a Origen	Según cartera topografica sello	
K 05+290	K 05+300			1.978		19.76	Febrero 2025 a Origen	Según cartera topografica sello	
K 05+300	K 05+310			1.944		19.61	Febrero 2025 a Origen	Según cartera topografica sello	
K 05+310	K 05+320			1.928		19.36	Febrero 2025 a Origen	Según cartera topografica sello	
K 05+320	K 05+330			1.972		19.50	Febrero 2025 a Origen	Según cartera topografica sello	
K 05+330	K 05+340			1.960		19.66	Febrero 2025 a Origen	Según cartera topografica sello	
K 05+340	K 05+350			1.936		19.48	Febrero 2025 a Origen	Según cartera topografica sello	
K 05+350	K 05+360			1.856		18.96	Febrero 2025 a Origen	Según cartera topografica sello	
K 05+360	K 05+370			1.861		18.59	Febrero 2025 a Origen	Según cartera topografica sello	
K 05+370	K 05+380			1.796		18.29	Febrero 2025 a Origen	Según cartera topografica sello	
K 05+380	K 05+390			1.809		18.03	Febrero 2025 a Origen	Según cartera topografica sello	
K 05+390	K 05+400			1.834		18.22	Febrero 2025 a Origen	Según cartera topografica sello	
K 05+400	K 05+410			1.838		18.36	Febrero 2025 a Origen	Según cartera topografica sello	
K 05+410	K 05+420			1.781		18.10	Febrero 2025 a Origen	Según cartera topografica sello	
K 05+420	K 05+430			1.764		17.73	Febrero 2025 a Origen	Según cartera topografica sello	
K 05+430	K 05+440			1.770		17.67	Febrero 2025 a Origen	Según cartera topografica sello	
K 05+440	K 05+450			1.772		17.71	Febrero 2025 a Origen	Según cartera topografica sello	
K 05+450	K 05+460			1.778		17.75	Febrero 2025 a Origen	Según cartera topografica sello	
K 05+460	K 05+470			1.727		17.53	Febrero 2025 a Origen	Según cartera topografica sello	
K 05+470	K 05+480			1.714		17.21	Febrero 2025 a Origen	Según cartera topografica sello	
K 05+480	K 05+490			1.806		17.60	Febrero 2025 a Origen	Según cartera topografica sello	
K 05+490	K 05+500			1.786		17.96	Febrero 2025 a Origen	Según cartera topografica sello	
K 05+500	K 05+510			1.728		17.57	Febrero 2025 a Origen	Según cartera topografica sello	
K 05+510	K 05+520			1.840		17.84	Febrero 2025 a Origen	Según cartera topografica sello	
K 05+520	K 05+530			2.066		19.53	Febrero 2025 a Origen	Según cartera topografica sello	
K 05+530	K 05+540			2.293		21.80	Febrero 2025 a Origen	Según cartera topografica sello	
K 05+540	K 05+550			2.833		25.63	Febrero 2025 a Origen	Según cartera topografica sello	
K 05+550	K 05+560			2.043		24.38	Febrero 2025 a Origen	Según cartera topografica sello	
K 05+560	K 05+570			2.228		21.36	Febrero 2025 a Origen	Según cartera topografica sello	
K 05+570	K 05+580			2.050		21.39	Febrero 2025 a Origen	Según cartera topografica sello	
K 05+580	K 05+590			2.352		22.01	Febrero 2025 a Origen	Según cartera topografica sello	
K 05+590	K 05+600			2.231		22.92	Febrero 2025 a Origen	Según cartera topografica sello	
K 05+600	K 05+610			2.231		22.31	Febrero 2025 a Origen	Según cartera topografica sello	
K 05+610	K 05+620			2.079		21.55	Febrero 2025 a Origen	Según cartera topografica sello	
K 05+620	K 05+630			2.005		20.42	Febrero 2025 a Origen	Según cartera topografica sello	
K 05+630	K 05+640			2.033		20.19	Febrero 2025 a Origen	Según cartera topografica sello	
K 05+640	K 05+650			1.983		20.08	Febrero 2025 a Origen	Según cartera topografica sello	
K 05+650	K 05+660			2.003		19.93	Febrero 2025 a Origen	Según cartera topografica sello	
K 05+660	K 05+670			2.038		20.21	Febrero 2025 a Origen	Según cartera topografica sello	
K 05+670	K 05+680			2.013		20.26	Febrero 2025 a Origen	Según cartera topografica sello	
K 05+680	K 05+690			2.027		20.20	Febrero 2025 a Origen	Según cartera topografica sello	
K 05+690	K 05+700			1.998		20.13	Febrero 2025 a Origen	Según cartera topografica sello	
K 05+700	K 05+710			1.952		19.75	Febrero 2025 a Origen	Según cartera topografica sello	
K 05+710	K 05+720			1.959		19.56	Febrero 2025 a Origen	Según cartera topografica sello	
K 05+720	K 05+730			1.934		19.47	Febrero 2025 a Origen	Según cartera topografica sello	
K 05+730	K 05+740			1.924		19.29	Febrero 2025 a Origen	Según cartera topografica sello	
K 05+740	K 05+750			1.887		19.06	Febrero 2025 a Origen	Según cartera topografica sello	
K 05+750	K 05+760			1.858		18.73	Febrero 2025 a Origen	Según cartera topografica sello	
K 05+760	K 05+770			1.875		18.67	Febrero 2025 a Origen	Según cartera topografica sello	
K 05+770	K 05+780			1.879		18.77	Febrero 2025 a Origen	Según cartera topografica sello	
K 05+780	K 05+790			1.879		18.79	Febrero 2025 a Origen	Según cartera topografica sello	
K 05+790	K 05+800			1.895		18.87	Febrero 2025 a Origen	Según cartera topografica sello	
K 05+800	K 05+810			1.931		19.13	Febrero 2025 a Origen	Según cartera topografica sello	
K 05+810	K 05+820			1.958		19.45	Febrero 2025 a Origen	Según cartera topografica sello	
K 05+820	K 05+830			1.951		19.55	Febrero 2025 a Origen	Según cartera topografica sello	
K 05+830	K 05+840			1.996		19.74	Febrero 2025 a Origen	Según cartera topografica sello	
K 05+840	K 05+850			2.031		20.14	Febrero 2025 a Origen	Según cartera topografica sello	
K 05+850	K 05+860			2.066		20.49	Febrero 2025 a Origen	Según cartera topografica sello	
K 05+860	K 05+870			2.054		20.60	Febrero 2025 a Origen	Según cartera topografica sello	
K 05+870	K 05+880			2.018		20.36	Febrero 2025 a Origen	Según cartera topografica sello	
K 05+880	K 05+890			2.012		20.15	Febrero 2025 a Origen	Según cartera topografica sello	
K 05+890	K 05+900			2.005		20.09	Febrero 2025 a Origen	Según cartera topografica sello	
K 05+900	K 05+910			2.041		20.23	Febrero 2025 a Origen	Según cartera topografica sello	
K 05+910	K 05+920			2.053		20.47	Febrero 2025 a Origen	Según cartera topografica sello	
K 05+920	K 05+930			2.053		20.53	Febrero 2025 a Origen	Según cartera topografica sello	
K 05+930	K 05+940			2.044		20.49	Febrero 2025 a Origen	Según cartera topografica sello	
K 05+940	K 05+950			2.010		20.27	Febrero 2025 a Origen	Según cartera topografica sello	
K 05+950	K 05+960			1.984		19.97	Febrero 2025 a Origen	Según cartera topografica sello	
K 05+960	K 05+970			1.951		19.68	Febrero 2025 a Origen	Según cartera topografica sello	
K 05+970	K 05+980			1.927		19.39	Febrero 2025 a Origen	Según cartera topografica sello	

ITEM		DESCRIPCIÓN				UNIDAD	CANTIDAD ANTERIOR	EN ESTA ACTA	CANTIDAD ACUMULADA
220.1		Terraplenes				M3	310,903.40	438.00	311,341.40
KM INICIAL	KM FINAL	CARRIL	LONGITUD (m)	AREA (m2)	ESPESOR (m)	VOLUMEN (m3)	FECHA	DESCRIPCIÓN	
K 05+980	K 05+990			1.893		19.10	Febrero 2025 a Origen	Según cartera topografica sello	
K 05+990	K 06+000			1.855		18.74	Febrero 2025 a Origen	Según cartera topografica sello	
K 06+000	K 06+010			1.811		18.33	Febrero 2025 a Origen	Según cartera topografica sello	
K 06+010	K 06+020			1.833		18.22	Febrero 2025 a Origen	Según cartera topografica sello	
K 06+020	K 06+030			1.863		18.48	Febrero 2025 a Origen	Según cartera topografica sello	
K 06+030	K 06+040			1.889		18.76	Febrero 2025 a Origen	Según cartera topografica sello	
K 06+040	K 06+050			1.907		18.98	Febrero 2025 a Origen	Según cartera topografica sello	
K 06+050	K 06+060			1.833		18.70	Febrero 2025 a Origen	Según cartera topografica sello	
K 06+060	K 06+070			1.833		18.33	Febrero 2025 a Origen	Según cartera topografica sello	
K 06+070	K 06+080			1.959		18.96	Febrero 2025 a Origen	Según cartera topografica sello	
K 06+080	K 06+090			1.959		19.59	Febrero 2025 a Origen	Según cartera topografica sello	
K 06+090	K 06+100			1.911		19.35	Febrero 2025 a Origen	Según cartera topografica sello	
K 06+100	K 06+110			2.113		20.12	Febrero 2025 a Origen	Según cartera topografica sello	
K 06+110	K 06+120			1.812		19.63	Febrero 2025 a Origen	Según cartera topografica sello	
K 06+120	K 06+130			1.869		18.41	Febrero 2025 a Origen	Según cartera topografica sello	
K 06+130	K 06+140			1.911		18.90	Febrero 2025 a Origen	Según cartera topografica sello	
K 06+140	K 06+150			1.932		19.22	Febrero 2025 a Origen	Según cartera topografica sello	
K 06+150	K 06+160			1.932		19.32	Febrero 2025 a Origen	Según cartera topografica sello	
K 06+160	K 06+170			1.903		19.18	Febrero 2025 a Origen	Según cartera topografica sello	
K 06+170	K 06+180			1.848		18.76	Febrero 2025 a Origen	Según cartera topografica sello	
K 06+180	K 06+190			1.879		18.64	Febrero 2025 a Origen	Según cartera topografica sello	
K 06+190	K 06+200			2.113		19.96	Febrero 2025 a Origen	Según cartera topografica sello	
K 06+200	K 06+210			1.919		20.16	Febrero 2025 a Origen	Según cartera topografica sello	
K 06+210	K 06+220			1.886		19.03	Febrero 2025 a Origen	Según cartera topografica sello	
K 06+220	K 06+230			1.889		18.88	Febrero 2025 a Origen	Según cartera topografica sello	
K 06+230	K 06+240			1.819		18.54	Febrero 2025 a Origen	Según cartera topografica sello	
K 06+240	K 06+250			1.859		18.39	Febrero 2025 a Origen	Según cartera topografica sello	
K 06+250	K 06+260			1.896		18.78	Febrero 2025 a Origen	Según cartera topografica sello	
K 06+260	K 06+270			1.946		19.21	Febrero 2025 a Origen	Según cartera topografica sello	
K 06+270	K 06+280			1.939		19.43	Febrero 2025 a Origen	Según cartera topografica sello	
K 06+280	K 06+290			1.900		19.20	Febrero 2025 a Origen	Según cartera topografica sello	
K 06+290	K 06+300			1.861		18.81	Febrero 2025 a Origen	Según cartera topografica sello	
K 06+300	K 06+310			1.965		19.13	Febrero 2025 a Origen	Según cartera topografica sello	
K 06+310	K 06+320			1.963		19.64	Febrero 2025 a Origen	Según cartera topografica sello	
K 06+320	K 06+330			2.360		21.62	Febrero 2025 a Origen	Según cartera topografica sello	
K 06+330	K 06+340			2.005		21.83	Febrero 2025 a Origen	Según cartera topografica sello	
K 06+340	K 06+350			2.005		20.05	Febrero 2025 a Origen	Según cartera topografica sello	
K 06+350	K 06+360			2.125		20.65	Febrero 2025 a Origen	Según cartera topografica sello	
K 06+360	K 06+370			2.125		21.25	Febrero 2025 a Origen	Según cartera topografica sello	
K 06+370	K 06+380			2.840		24.83	Febrero 2025 a Origen	Según cartera topografica sello	
K 06+380	K 06+390			2.242		25.41	Febrero 2025 a Origen	Según cartera topografica sello	
K 06+390	K 06+400			2.305		22.74	Febrero 2025 a Origen	Según cartera topografica sello	
K 06+400	K 06+410			2.305		23.05	Febrero 2025 a Origen	Según cartera topografica sello	
K 06+410	K 06+420			2.355		23.30	Febrero 2025 a Origen	Según cartera topografica sello	
K 06+420	K 06+430			2.386		23.71	Febrero 2025 a Origen	Según cartera topografica sello	
K 06+430	K 06+440			2.378		23.82	Febrero 2025 a Origen	Según cartera topografica sello	
K 06+440	K 06+450			2.395		23.87	Febrero 2025 a Origen	Según cartera topografica sello	
K 06+450	K 06+460			2.372		23.84	Febrero 2025 a Origen	Según cartera topografica sello	
K 06+460	K 06+470			2.479		24.26	Febrero 2025 a Origen	Según cartera topografica sello	
K 06+470	K 06+480			2.520		25.00	Febrero 2025 a Origen	Según cartera topografica sello	
K 06+480	K 06+490			2.506		25.13	Febrero 2025 a Origen	Según cartera topografica sello	
K 06+490	K 06+500			2.536		25.21	Febrero 2025 a Origen	Según cartera topografica sello	
K 06+500	K 06+510			2.558		25.47	Febrero 2025 a Origen	Según cartera topografica sello	
K 06+510	K 06+520			2.577		25.68	Febrero 2025 a Origen	Según cartera topografica sello	
K 06+520	K 06+530			2.579		25.78	Febrero 2025 a Origen	Según cartera topografica sello	
K 06+530	K 06+540			2.592		25.86	Febrero 2025 a Origen	Según cartera topografica sello	
K 06+540	K 06+550			2.590		25.91	Febrero 2025 a Origen	Según cartera topografica sello	
K 06+550	K 06+560			2.600		25.95	Febrero 2025 a Origen	Según cartera topografica sello	
K 06+560	K 06+570			2.478		25.39	Febrero 2025 a Origen	Según cartera topografica sello	
K 06+570	K 06+580			2.478		24.78	Febrero 2025 a Origen	Según cartera topografica sello	
K 06+580	K 06+590			2.376		24.27	Febrero 2025 a Origen	Según cartera topografica sello	
K 06+590	K 06+600			2.276		23.26	Febrero 2025 a Origen	Según cartera topografica sello	
K 06+600	K 06+610			2.176		22.26	Febrero 2025 a Origen	Según cartera topografica sello	
K 06+610	K 06+620			1.957		10.33	Febrero 2025 a Origen	Según cartera topografica sello	
K 06+560	K 06+570			0.044		0.22	Febrero 2025 a Origen	Según cartera topografica sello Aguja tercer carril	
K 06+570	K 06+580			0.135		0.90	Febrero 2025 a Origen	Según cartera topografica sello Aguja tercer carril	
K 06+580	K 06+590			0.276		2.06	Febrero 2025 a Origen	Según cartera topografica sello Aguja tercer carril	
K 06+590	K 06+600			0.421		3.49	Febrero 2025 a Origen	Según cartera topografica sello Aguja tercer carril	
K 06+600	K 06+610			0.568		4.95	Febrero 2025 a Origen	Según cartera topografica sello Aguja tercer carril	
K 00+000	K 00+010			1.568		16.03	Febrero 2025 a Origen	Según cartera topografica sello- conectante 90 Grados	
K 00+010	K 00+020			1.521		15.45	Febrero 2025 a Origen	Según cartera topografica sello- conectante 90 Grados	
K 00+020	K 00+030			1.368		14.45	Febrero 2025 a Origen	Según cartera topografica sello- conectante 90 Grados	
K 00+030	K 00+040			1.286		13.27	Febrero 2025 a Origen	Según cartera topografica sello- conectante 90 Grados	
K 00+040	K 00+050			1.255		12.71	Febrero 2025 a Origen	Según cartera topografica sello- conectante 90 Grados	
K 00+050	K 00+060			1.075		11.65	Febrero 2025 a Origen	Según cartera topografica sello- conectante 90 Grados	
K 00+060	K 00+070			1.041		10.58	Febrero 2025 a Origen	Según cartera topografica sello- conectante 90 Grados	
K 00+070	K 00+080			1.046		10.44	Febrero 2025 a Origen	Según cartera topografica sello- conectante 90 Grados	
K 00+080	K 00+090			1.087		10.67	Febrero 2025 a Origen	Según cartera topografica sello- conectante 90 Grados	
K 00+090	K 00+100			1.132		11.10	Febrero 2025 a Origen	Según cartera topografica sello- conectante 90 Grados	
K 00+100	K 00+110			1.416		12.74	Febrero 2025 a Origen	Según cartera topografica sello- conectante 90 Grados	
K 00+110	K 00+120			1.313		13.65	Febrero 2025 a Origen	Según cartera topografica sello- conectante 90 Grados	
K 00+120	K 00+130			1.224		12.69	Febrero 2025 a Origen	Según cartera topografica sello- conectante 90 Grados	
K 00+130	K 00+140			1.528		13.76	Febrero 2025 a Origen	Según cartera topografica sello- conectante 90 Grados	
K 00+140	K 00+150			1.562		15.45	Febrero 2025 a Origen	Según cartera topografica sello- conectante 90 Grados	
K 00+150	K 00+160			1.518		15.40	Febrero 2025 a Origen	Según cartera topografica sello- conectante 90 Grados	
K 00+160	K 00+170			1.551		15.35	Febrero 2025 a Origen	Según cartera topografica sello- conectante 90 Grados	
K 00+170	K 00+180			1.552		15.52	Febrero 2025 a Origen	Según cartera topografica sello- conectante 90 Grados	
K 00+180	K 00+190			1.574		15.63	Febrero 2025 a Origen	Según cartera topografica sello- conectante 90 Grados	
K 00+190	K 00+200			1.571		15.73	Febrero 2025 a Origen	Según cartera topografica sello- conectante 90 Grados	
K 00+200	K 00+210			1.480		15.26	Febrero 2025 a Origen	Según cartera topografica sello- conectante 90 Grados	
K 00+210	K 00+220			1.441		14.61	Febrero 2025 a Origen	Según cartera topografica sello- conectante 90 Grados	
K 00+220	K 00+230			1.414		14.28	Febrero 2025 a Origen	Según cartera topografica sello- conectante 90 Grados	
K 00+230	K 00+240			1.507		14.61	Febrero 2025 a Origen	Según cartera topografica sello- conectante 90 Grados	
K 00+240	K 00+250			1.614		15.61	Febrero 2025 a Origen	Según cartera topografica sello- conectante 90 Grados	
K 00+250	K 00+260			1.592		16.03	Febrero 2025 a Origen	Según cartera topografica sello- conectante 90 Grados	
K 00+260	K 00+270			1.435		15.14	Febrero 2025 a Origen	Según cartera topografica sello- conectante 90 Grados	
K 00+270	K 00+280			1.437		14.36	Febrero 2025 a Origen	Según cartera topografica sello- conectante 90 Grados	
K 00+280	K 00+290			1.430		14.34	Febrero 2025 a Origen	Según cartera topografica sello- conectante 90 Grados	
K 00+290	K 00+300			1.604		15.17	Febrero 2025 a Origen	Según cartera topografica sello- conectante 90 Grados	
K 00+300	K 00+310			1.475		15.40	Febrero 2025 a Origen	Según cartera topografica sello- conectante 90 Grados	
K 00+310	K 00+320			1.452		14.64	Febrero 2025 a Origen	Según cartera topografica sello- conectante 90 Grados	
K 00+320	K 00+330			1.412		14.32	Febrero 2025 a Origen	Según cartera topografica sello- conectante 90 Grados	
K 00+330	K 00+340			1.506		14.59	Febrero 2025 a Origen	Según cartera topografica sello- conectante 90 Grados	
K 00+340	K 00+350			1.639		15.73	Febrero 2025 a Origen	Según cartera topografica sello- conectante 90 Grados	

ITEM		DESCRIPCIÓN				UNIDAD	CANTIDAD ANTERIOR	EN ESTA ACTA	CANTIDAD ACUMULADA
220.1		Terraplenes				M3	310,903.40	438.00	311,341.40
KM INICIAL	KM FINAL	CARRIL	LONGITUD (m)	AREA (m2)	ESPESOR (m)	VOLUMEN (m3)	FECHA	DESCRIPCIÓN	
K 00+350	K 00+360			1.567		16.03	Febrero 2025 a Origen	Según cartera topografica sello- conectante 90 Grados	
K 00+360	K 00+370			1.552		15.60	Febrero 2025 a Origen	Según cartera topografica sello- conectante 90 Grados	
K 00+370	K 00+380			1.549		15.51	Febrero 2025 a Origen	Según cartera topografica sello- conectante 90 Grados	
K 00+380	K 00+390			1.564		15.57	Febrero 2025 a Origen	Según cartera topografica sello- conectante 90 Grados	
K 00+390	K 00+400			1.590		15.77	Febrero 2025 a Origen	Según cartera topografica sello- conectante 90 Grados	
K 00+400	K 00+410			1.624		16.07	Febrero 2025 a Origen	Según cartera topografica sello- conectante 90 Grados	
K 00+410	K 00+420			1.765		16.95	Febrero 2025 a Origen	Según cartera topografica sello- conectante 90 Grados	
K 00+420	K 00+430			1.957		18.61	Febrero 2025 a Origen	Según cartera topografica sello- conectante 90 Grados	
K 00+430	K 00+440			2.176		10.33	Febrero 2025 a Origen	Según cartera topografica sello- conectante 90 Grados	
K 06+610	K 06+610			0.761		-	Febrero 2025 a Origen	Según cartera topografica sello- conectante 90 Grados Aguja tercer carril	
K 06+610	K 06+620			0.855		8.08	Febrero 2025 a Origen	Según cartera topografica sello- conectante 90 Grados Aguja tercer carril	
K 06+620	K 06+630			0.960		9.08	Febrero 2025 a Origen	Según cartera topografica sello- conectante 90 Grados Aguja tercer carril	
K 06+630	K 06+640			1.054		10.07	Febrero 2025 a Origen	Según cartera topografica sello- conectante 90 Grados Aguja tercer carril	
K 06+640	K 06+650			1.071		10.63	Febrero 2025 a Origen	Según cartera topografica sello- conectante 90 Grados Aguja tercer carril	
K 06+650	K 06+660			1.088		10.80	Febrero 2025 a Origen	Según cartera topografica sello- conectante 90 Grados Aguja tercer carril	
K 06+660	K 06+670			1.094		10.91	Febrero 2025 a Origen	Según cartera topografica sello- conectante 90 Grados Aguja tercer carril	
K 06+670	K 06+680			1.087		10.91	Febrero 2025 a Origen	Según cartera topografica sello- conectante 90 Grados Aguja tercer carril	
K 06+680	K 06+690			1.147		11.17	Febrero 2025 a Origen	Según cartera topografica sello- conectante 90 Grados Aguja tercer carril	
K 06+690	K 06+700			1.160		11.54	Febrero 2025 a Origen	Según cartera topografica sello- conectante 90 Grados Aguja tercer carril	
K 00+000	K 00+010						Febrero 2025 a Origen	Según cartera topografica sello- Retrono 5+300	
K 00+010	K 00+020						Febrero 2025 a Origen	Según cartera topografica sello- Retrono 5+300	
K 00+020	K 00+030			0.466		6.99	Febrero 2025 a Origen	Según cartera topografica sello- Retrono 5+300	
K 00+030	K 00+040			0.549		5.08	Febrero 2025 a Origen	Según cartera topografica sello- Retrono 5+300	
K 00+040	K 00+050			0.574		5.62	Febrero 2025 a Origen	Según cartera topografica sello- Retrono 5+300	
K 00+050	K 00+060			0.615		5.95	Febrero 2025 a Origen	Según cartera topografica sello- Retrono 5+300	
K 00+060	K 00+070			0.653		6.34	Febrero 2025 a Origen	Según cartera topografica sello- Retrono 5+300	
K 00+070	K 00+080			0.687		6.70	Febrero 2025 a Origen	Según cartera topografica sello- Retrono 5+300	
K 00+080	K 00+090			0.811		7.49	Febrero 2025 a Origen	Según cartera topografica sello- Retrono 5+300	
K 00+090	K 00+100			0.734		7.73	Febrero 2025 a Origen	Según cartera topografica sello- Retrono 5+300	
K 00+100	K 00+110			0.754		7.44	Febrero 2025 a Origen	Según cartera topografica sello- Retrono 5+300	
K 00+110	K 00+120			1.042		8.98	Febrero 2025 a Origen	Según cartera topografica sello- Retrono 5+300	
K 00+120	K 00+130			1.748		13.95	Febrero 2025 a Origen	Según cartera topografica sello- Retrono 5+300	
K 00+130	K 00+140			2.038		18.93	Febrero 2025 a Origen	Según cartera topografica sello- Retrono 5+300	
K 00+140	K 00+150			2.193		21.16	Febrero 2025 a Origen	Según cartera topografica sello- Retrono 5+300	
K 00+150	K 00+160			1.635		19.14	Febrero 2025 a Origen	Según cartera topografica sello- Retrono 5+300	
K 00+160	K 00+170			1.303		14.69	Febrero 2025 a Origen	Según cartera topografica sello- Retrono 5+300	
K 00+170	K 00+180			1.248		12.76	Febrero 2025 a Origen	Según cartera topografica sello- Retrono 5+300	
K 00+180	K 00+190			1.059		11.54	Febrero 2025 a Origen	Según cartera topografica sello- Retrono 5+300	
K 00+190	K 00+200			1.037		10.48	Febrero 2025 a Origen	Según cartera topografica sello- Retrono 5+300	
K 00+200	K 00+210			1.013		10.25	Febrero 2025 a Origen	Según cartera topografica sello- Retrono 5+300	
K 00+210	K 00+216			1.013		6.08	Febrero 2025 a Origen	Según cartera topografica sello- Retrono 5+300	
K 00+020	K 00+030			1.727		8.64	Febrero 2025 a Origen	Según cartera topografica -Sello Acceso Norte Calle 8	
K 00+030	K 00+040			1.690		17.09	Febrero 2025 a Origen	Según cartera topografica -Sello Acceso Norte Calle 8	
K 00+040	K 00+050			1.545		16.18	Febrero 2025 a Origen	Según cartera topografica -Sello Acceso Norte Calle 8	
K 00+050	K 00+060			1.484		15.15	Febrero 2025 a Origen	Según cartera topografica -Sello Acceso Norte Calle 8	
K 00+060	K 00+070			1.433		14.59	Febrero 2025 a Origen	Según cartera topografica -Sello Acceso Norte Calle 8	
K 00+000	K 00+010						Febrero 2025 a Origen	Según cartera topografica -Sello Glorieta Calle 8	
K 00+010	K 00+020			2.261		21.14	Febrero 2025 a Origen	Según cartera topografica -Sello Glorieta Calle 8	
K 00+020	K 00+030			0.000		-	Febrero 2025 a Origen	Según cartera topografica -Sello Glorieta Calle 8	
K 00+030	K 00+040			0.000		-	Febrero 2025 a Origen	Según cartera topografica -Sello Glorieta Calle 8	
K 00+040	K 00+050			0.000		-	Febrero 2025 a Origen	Según cartera topografica -Sello Glorieta Calle 8	
K 00+050	K 00+060			0.000		-	Febrero 2025 a Origen	Según cartera topografica -Sello Glorieta Calle 8	
K 00+060	K 00+070			0.000		-	Febrero 2025 a Origen	Según cartera topografica -Sello Glorieta Calle 8	
K 00+070	K 00+080			1.995		-	Febrero 2025 a Origen	Según cartera topografica -Sello Glorieta Calle 8	
K 00+080	K 00+090			2.800		23.98	Febrero 2025 a Origen	Según cartera topografica -Sello Glorieta Calle 8	
K 00+090	K 00+095			2.800		14.00	Febrero 2025 a Origen	Según cartera topografica -Sello Glorieta Calle 8	
K 00+095	K 00+096			2.160		2.48	Febrero 2025 a Origen	Según cartera topografica -Sello Glorieta Calle 8	
K 00+096	K 00+100			2.317		8.95	Febrero 2025 a Origen	Según cartera topografica -Sello Glorieta Calle 8	
K 00+100	K 00+102			2.468		4.79	Febrero 2025 a Origen	Según cartera topografica -Sello Glorieta Calle 8	
K 00+102	K 00+106			2.732		10.40	Febrero 2025 a Origen	Según cartera topografica -Sello Glorieta Calle 8	
K 00+106	K 00+110			2.764		10.99	Febrero 2025 a Origen	Según cartera topografica -Sello Glorieta Calle 8	
K 00+110	K 00+112			2.944		5.71	Febrero 2025 a Origen	Según cartera topografica -Sello Glorieta Calle 8	
K 00+112	K 00+114			3.251		6.20	Febrero 2025 a Origen	Según cartera topografica -Sello Glorieta Calle 8	
K 00+114	K 00+120			1.052		12.91	Febrero 2025 a Origen	Según cartera topografica -Sello Glorieta Calle 8	
K 00+120	K 00+122			1.228		2.28	Febrero 2025 a Origen	Según cartera topografica - Sello Glorieta Calle 8	
K 00+122	K 00+124			1.630		2.86	Febrero 2025 a Origen	Según cartera topografica - Sello Glorieta Calle 8	
K 00+124	K 00+130			2.304		11.80	Febrero 2025 a Origen	Según cartera topografica - Sello Glorieta Calle 8	
K 00+130	K 00+140			1.913		21.09	Febrero 2025 a Origen	Según cartera topografica - Sello Glorieta Calle 8	
K 00+140	K 00+150			1.866		18.90	Febrero 2025 a Origen	Según cartera topografica - Sello Glorieta Calle 8	
K 00+150	K 00+160			1.334		16.00	Febrero 2025 a Origen	Según cartera topografica - Sello Glorieta Calle 8	
K 00+160	K 00+170			2.155		17.45	Febrero 2025 a Origen	Según cartera topografica - Sello Glorieta Calle 8	
K 00+170	K 00+180			1.847		20.01	Febrero 2025 a Origen	Según cartera topografica - Sello Glorieta Calle 8	
K 00+180	K 00+190			2.239		20.43	Febrero 2025 a Origen	Según cartera topografica - Sello Glorieta Calle 8	
K 00+190	K 00+200			1.650		19.45	Febrero 2025 a Origen	Según cartera topografica - Sello Glorieta Calle 8	
K 00+200	K 00+210			2.447		20.49	Febrero 2025 a Origen	Según cartera topografica - Sello Glorieta Calle 8	
K 00+210	K 00+220			1.795		21.21	Febrero 2025 a Origen	Según cartera topografica - Sello Glorieta Calle 8	
K 00+220	K 00+230			1.911		18.53	Febrero 2025 a Origen	Según cartera topografica - Sello Glorieta Calle 8	
K 00+230	K 00+240			1.870		18.91	Febrero 2025 a Origen	Según cartera topografica - Sello Glorieta Calle 8	
K 00+240	K 00+250			1.847		18.59	Febrero 2025 a Origen	Según cartera topografica - Sello Glorieta Calle 8	
K 00+250	K 00+260			1.617		17.32	Febrero 2025 a Origen	Según cartera topografica - Sello Glorieta Calle 8	
K 00+010	K 00+020			1.345		6.73	Febrero 2025 a Origen	Según cartera topografica - Sello Acceso Sur Calle 8	
K 00+020	K 00+030			1.204		12.75	Febrero 2025 a Origen	Según cartera topografica - Sello Acceso Sur Calle 8	
K 00+030	K 00+040			1.408		13.06	Febrero 2025 a Origen	Según cartera topografica - Sello Acceso Sur Calle 8	
K 00+040	K 00+050			1.653		15.31	Febrero 2025 a Origen	Según cartera topografica - Sello Acceso Sur Calle 8	
K 00+050	K 00+060			2.060		18.57	Febrero 2025 a Origen	Según cartera topografica - Sello Acceso Sur Calle 8	
K 00+060	K 00+070			2.064		20.62	Febrero 2025 a Origen	Según cartera topografica - Sello Acceso Sur Calle 8	
K 00+070	K 00+080			2.133		20.99	Febrero 2025 a Origen	Según cartera topografica - Sello Acceso Sur Calle 8	
K 00+080	K 00+090			2.115		21.24	Febrero 2025 a Origen	Según cartera topografica - Sello Acceso Sur Calle 8	
K 00+090	K 00+100			2.065		20.90	Febrero 2025 a Origen	Según cartera topografica - Sello Acceso Sur Calle 8	
K 00+100	K 00+110			1.934		20.00	Febrero 2025 a Origen	Según cartera topografica - Sello Acceso Sur Calle 8	
K 00+110	K 00+120			1.849		18.92	Febrero 2025 a Origen	Según cartera topografica - Sello Acceso Sur Calle 8	
K 00+120	K 00+130			1.818		18.34	Febrero 2025 a Origen	Según cartera topografica - Sello Acceso Sur Calle 8	
K 00+130	K 00+140			1.923		18.71	Febrero 2025 a Origen	Según cartera topografica - Sello Acceso Sur Calle 8	
K 00+240	K 00+250			1.769		17.54	Febrero 2025 a Origen	Según cartera topografica - Sello Acceso Sur Calle 8	
K 00+250	K 00+260			1.803		17.86	Febrero 2025 a Origen	Según cartera topografica - Sello Acceso Sur Calle 8	
K 00+260	K 00+270			1.816		18.10	Febrero 2025 a Origen	Según cartera topografica - Sello Acceso Sur Calle 8	
K 00+270	K 00+280			1.812		18.14	Febrero 2025 a Origen	Según cartera topografica - Sello Acceso Sur Calle 8	
K 00+280	K 00+290			1.781		17.97	Febrero 2025 a Origen	Según cartera topografica - Sello Acceso Sur Calle 8	
K 00+290	K 00+300			1.780		17.81	Febrero 2025 a Origen	Según cartera topografica - Sello Acceso Sur Calle 8	
K 00+300	K 00+310			1.763		17.72	Febrero 2025 a Origen	Según cartera topografica - Sello Acceso Sur Calle 8	
K 00+310	K 00+320			1.751		17.57	Febrero 2025 a Origen	Según cartera topografica - Sello Acceso Sur Calle 8	

ITEM		DESCRIPCIÓN				UNIDAD	CANTIDAD ANTERIOR	EN ESTA ACTA	CANTIDAD ACUMULADA
220.1		Terraplenes				M3	310,903.40	438.00	311,341.40
KM INICIAL	KM FINAL	CARRIL	LONGITUD (m)	AREA (m2)	ESPESOR (m)	VOLUMEN (m3)	FECHA	DESCRIPCIÓN	
K 00+320	K 00+330			1.694		17.23	Febrero 2025 a Origen	Según cartera topografica - Sello Acceso Sur Calle 8	
K 00+330	K 00+340			1.620		16.57	Febrero 2025 a Origen	Según cartera topografica - Sello Acceso Sur Calle 8	
K 00+340	K 00+350			0.000		8.10	Febrero 2025 a Origen	Según cartera topografica - Sello Acceso Sur Calle 8	
K 00+350	K 00+360			1.719		8.60	Febrero 2025 a Origen	Según cartera topografica - Sello Acceso Sur Calle 8	
K 00+360	K 00+370			1.691		17.05	Febrero 2025 a Origen	Según cartera topografica - Sello Acceso Sur Calle 8	
K 00+370	K 00+380			1.446		15.69	Febrero 2025 a Origen	Según cartera topografica - Sello Acceso Sur Calle 8	
K 00+380	K 00+390			1.309		13.78	Febrero 2025 a Origen	Según cartera topografica - Sello Acceso Sur Calle 8	
K 00+390	K 00+400			1.349		13.29	Febrero 2025 a Origen	Según cartera topografica - Sello Acceso Sur Calle 8	
K 00+400	K 00+410			1.416		13.83	Febrero 2025 a Origen	Según cartera topografica - Sello Acceso Sur Calle 8	
K 00+410	K 00+420			1.511		14.64	Febrero 2025 a Origen	Según cartera topografica - Sello Acceso Sur Calle 8	
K 00+420	K 00+430			1.513		15.12	Febrero 2025 a Origen	Según cartera topografica - Sello Acceso Sur Calle 8	
K 00+430	K 00+440			1.407		14.60	Febrero 2025 a Origen	Según cartera topografica - Sello Acceso Sur Calle 8	
K 00+440	K 00+450			1.387		13.97	Febrero 2025 a Origen	Según cartera topografica - Sello Acceso Sur Calle 8	
K 00+450	K 00+460			1.360		13.74	Febrero 2025 a Origen	Según cartera topografica - Sello Acceso Sur Calle 8	
K 00+460	K 00+470			1.345		13.53	Febrero 2025 a Origen	Según cartera topografica - Sello Acceso Sur Calle 8	
K 00+470	K 00+480			1.321		13.33	Febrero 2025 a Origen	Según cartera topografica - Sello Acceso Sur Calle 8	
K 00+480	K 00+490			1.183		12.52	Febrero 2025 a Origen	Según cartera topografica - Sello Acceso Sur Calle 8	
K 00+490	K 00+500			1.157		11.70	Febrero 2025 a Origen	Según cartera topografica - Sello Acceso Sur Calle 8	
K 00+000	K 00+010			0.417		3.33	Febrero 2025 a Origen	Según cartera topografica -Sello Sur Acceso glorieta calle 8	
K 00+010	K 00+020			0.547		4.82	Febrero 2025 a Origen	Según cartera topografica -Sello Sur Acceso glorieta calle 8	
K 00+020	K 00+030			0.596		5.72	Febrero 2025 a Origen	Según cartera topografica -Sello Sur Acceso glorieta calle 8	
K 00+030	K 00+040			0.524		5.60	Febrero 2025 a Origen	Según cartera topografica -Sello Sur Acceso glorieta calle 8	
K 00+040	K 00+050			0.701		6.12	Febrero 2025 a Origen	Según cartera topografica -Sello Sur Acceso glorieta calle 8	
K 00+050	K 00+060			0.886		7.94	Febrero 2025 a Origen	Según cartera topografica -Sello Sur Acceso glorieta calle 8	
K 00+060	K 00+070			0.825		8.55	Febrero 2025 a Origen	Según cartera topografica -Sello Sur Acceso glorieta calle 8	
K 00+070	K 00+080			0.966		8.95	Febrero 2025 a Origen	Según cartera topografica -Sello Sur Acceso glorieta calle 8	
K 00+080	K 00+090			1.094		10.30	Febrero 2025 a Origen	Según cartera topografica -Sello Sur Acceso glorieta calle 8	
K 00+090	K 00+100			0.936		10.15	Febrero 2025 a Origen	Según cartera topografica -Sello Sur Acceso glorieta calle 8	
K 00+100	K 00+110			0.945		9.41	Febrero 2025 a Origen	Según cartera topografica -Sello Sur Acceso glorieta calle 8	
K 00+110	K 00+120			0.850		8.98	Febrero 2025 a Origen	Según cartera topografica -Sello Sur Acceso glorieta calle 8	
K 00+120	K 00+123			0.850		2.13	Febrero 2025 a Origen	Según cartera topografica -Sello Sur Acceso glorieta calle 8	
K 00+040	K 00+050			0.807		7.78	Febrero 2025 a Origen	Según cartera topografica -Sello Norte Acceso glorieta calle 8	
K 00+050	K 00+060			0.661		7.34	Febrero 2025 a Origen	Según cartera topografica -Sello Norte Acceso glorieta calle 8	
K 00+060	K 00+070			0.551		6.06	Febrero 2025 a Origen	Según cartera topografica -Sello Norte Acceso glorieta calle 8	
K 00+070	K 00+080			0.467		5.09	Febrero 2025 a Origen	Según cartera topografica -Sello Norte Acceso glorieta calle 8	
K 00+080	K 00+090			0.351		4.09	Febrero 2025 a Origen	Según cartera topografica -Sello Norte Acceso glorieta calle 8	
K 00+090	K 00+100			0.268		3.10	Febrero 2025 a Origen	Según cartera topografica -Sello Norte Acceso glorieta calle 8	
K 00+100	K 00+110			0.330		2.99	Febrero 2025 a Origen	Según cartera topografica -Sello Norte Acceso glorieta calle 8	
K 00+110	K 00+120			0.292		3.11	Febrero 2025 a Origen	Según cartera topografica -Sello Norte Acceso glorieta calle 8	
K 00+120	K 00+130			0.284		2.88	Febrero 2025 a Origen	Según cartera topografica -Sello Norte Acceso glorieta calle 8	
K 00+130	K 00+140			0.301		2.93	Febrero 2025 a Origen	Según cartera topografica -Sello Norte Acceso glorieta calle 8	
K 00+140	K 00+150			0.220		2.61	Febrero 2025 a Origen	Según cartera topografica -Sello Norte Acceso glorieta calle 8	
K 00+150	K 00+151			0.220		0.30	Febrero 2025 a Origen	Según cartera topografica -Sello Norte Acceso glorieta calle 8	
K 00+140	K 00+150			0.519		3.03	Febrero 2025 a Origen	Según cartera topografica - Sello cruce de cogua desaceleracion	
K 00+150	K 00+160			0.715		6.17	Febrero 2025 a Origen	Según cartera topografica - Sello cruce de cogua desaceleracion	
K 00+160	K 00+170			0.918		8.17	Febrero 2025 a Origen	Según cartera topografica - Sello cruce de cogua desaceleracion	
K 00+170	K 00+180			0.595		7.57	Febrero 2025 a Origen	Según cartera topografica - Sello cruce de cogua desaceleracion	
K 00+180	K 00+190			0.511		5.53	Febrero 2025 a Origen	Según cartera topografica - Sello cruce de cogua desaceleracion	
K 00+190	K 00+200			0.527		5.19	Febrero 2025 a Origen	Según cartera topografica - Sello cruce de cogua desaceleracion	
K 00+045	K 00+050			0.408		1.91	Febrero 2025 a Origen	Según cartera topografica - Sello cruce de cogua Aceleracion	
K 00+050	K 00+060			0.531		4.695	Febrero 2025 a Origen	Según cartera topografica - Sello cruce de cogua Aceleracion	
K 00+060	K 00+070			0.645		5.88	Febrero 2025 a Origen	Según cartera topografica - Sello cruce de cogua Aceleracion	
K 00+070	K 00+080			0.154		3.995	Febrero 2025 a Origen	Según cartera topografica - Sello cruce de cogua Aceleracion	
K 00+080	K 00+090			0.896		5.25	Febrero 2025 a Origen	Según cartera topografica - Sello cruce de cogua Aceleracion	
K 00+090	K 00+100			0.739		8.18	Febrero 2025 a Origen	Según cartera topografica - Sello cruce de cogua Aceleracion	
K 00+100	K 00+110			0.631		6.85	Febrero 2025 a Origen	Según cartera topografica - Sello cruce de cogua Aceleracion	
K 00+215	K 00+220			2.081		5.20	Febrero 2025 a Origen	Según cartera topografica - Sello Desvio Zipaquira Nemocon	
K 00+220	K 00+225			1.729		9.53	Febrero 2025 a Origen	Según cartera topografica - Sello Desvio Zipaquira Nemocon	
K 00+225	K 00+230			1.431		7.90	Febrero 2025 a Origen	Según cartera topografica - Sello Desvio Zipaquira Nemocon	
K 00+230	K 00+235			1.273		6.76	Febrero 2025 a Origen	Según cartera topografica - Sello Desvio Zipaquira Nemocon	
K 00+235	K 00+240			0.790		5.16	Febrero 2025 a Origen	Según cartera topografica - Sello Desvio Zipaquira Nemocon	
K 00+240	K 00+245			1.341		5.33	Febrero 2025 a Origen	Según cartera topografica - Sello Desvio Zipaquira Nemocon	
K 00+245	K 00+250			1.333		6.69	Febrero 2025 a Origen	Según cartera topografica - Sello Desvio Zipaquira Nemocon	
K 00+250	K 00+255			1.418		6.88	Febrero 2025 a Origen	Según cartera topografica - Sello Desvio Zipaquira Nemocon	
K 00+255	K 00+260			1.479		7.24	Febrero 2025 a Origen	Según cartera topografica - Sello Desvio Zipaquira Nemocon	
K 00+260	K 00+265			1.542		7.55	Febrero 2025 a Origen	Según cartera topografica - Sello Desvio Zipaquira Nemocon	
K 00+265	K 00+270			1.698		8.10	Febrero 2025 a Origen	Según cartera topografica - Sello Desvio Zipaquira Nemocon	
K 00+270	K 00+275			1.751		8.62	Febrero 2025 a Origen	Según cartera topografica - Sello Desvio Zipaquira Nemocon	
K 00+275	K 00+280			1.412		7.91	Febrero 2025 a Origen	Según cartera topografica - Sello Desvio Zipaquira Nemocon	
K 00+280	K 00+285			1.008		6.05	Febrero 2025 a Origen	Según cartera topografica - Sello Desvio Zipaquira Nemocon	
K 00+150	K 00+155			0.597		2.18	Febrero 2025 a Origen	Según cartera topografica - Sello Desvio Nemocon Ubate	
K 00+155	K 00+160			0.775		3.43	Febrero 2025 a Origen	Según cartera topografica - Sello Desvio Nemocon Ubate	
K 00+160	K 00+165			0.656		3.58	Febrero 2025 a Origen	Según cartera topografica - Sello Desvio Nemocon Ubate	
K 00+165	K 00+170			0.653		3.27	Febrero 2025 a Origen	Según cartera topografica - Sello Desvio Nemocon Ubate	
K 00+170	K 00+175			0.588		3.10	Febrero 2025 a Origen	Según cartera topografica - Sello Desvio Nemocon Ubate	
K 00+175	K 00+180			0.549		2.84	Febrero 2025 a Origen	Según cartera topografica - Sello Desvio Nemocon Ubate	
K 00+180	K 00+185			0.597		2.87	Febrero 2025 a Origen	Según cartera topografica - Sello Desvio Nemocon Ubate	
K 00+185	K 00+190			0.610		3.02	Febrero 2025 a Origen	Según cartera topografica - Sello Desvio Nemocon Ubate	
K 00+190	K 00+195			0.606		3.04	Febrero 2025 a Origen	Según cartera topografica - Sello Desvio Nemocon Ubate	
K 00+195	K 00+200			0.500		2.77	Febrero 2025 a Origen	Según cartera topografica - Sello Desvio Nemocon Ubate	
K 00+200	K 00+205			0.310		2.03	Febrero 2025 a Origen	Según cartera topografica - Sello Desvio Nemocon Ubate	
K 00+205	K 00+210			0.110		1.05	Febrero 2025 a Origen	Según cartera topografica - Sello Desvio Nemocon Ubate	
K 00+210	K 00+215			0.000		0.28	Febrero 2025 a Origen	Según cartera topografica - Sello Desvio Nemocon Ubate	
K 00+145	K 00+150			1.292		5.75	Febrero 2025 a Origen	Según cartera topografica - Sello Desvio Bogota Ubate	
K 00+150	K 00+155			1.130		6.06	Febrero 2025 a Origen	Según cartera topografica - Sello Desvio Bogota Ubate	
K 00+155	K 00+160			1.037		5.42	Febrero 2025 a Origen	Según cartera topografica - Sello Desvio Bogota Ubate	
K 00+160	K 00+165			0.978		5.04	Febrero 2025 a Origen	Según cartera topografica - Sello Desvio Bogota Ubate	
K 00+165	K 00+170			0.000		2.45	Febrero 2025 a Origen	Según cartera topografica - Sello Desvio Bogota Ubate	
K 00+170	K 00+175			0.000		-	Febrero 2025 a Origen	Según cartera topografica - Sello Desvio Bogota Ubate	
K 00+175	K 00+180			0.000		-	Febrero 2025 a Origen	Según cartera topografica - Sello Desvio Bogota Ubate	
K 00+180	K 00+185			0.957		2.39	Febrero 2025 a Origen	Según cartera topografica - Sello Desvio Bogota Ubate	
K 00+185	K 00+190			0.994		4.88	Febrero 2025 a Origen	Según cartera topografica - Sello Desvio Bogota Ubate	
K 00+190	K 00+195			1.038		5.08	Febrero 2025 a Origen	Según cartera topografica - Sello Desvio Bogota Ubate	
K 00+195	K 00+200			1.052		5.23	Febrero 2025 a Origen	Según cartera topografica - Sello Desvio Bogota Ubate	
K 00+200	K 00+205			1.059		5.28	Febrero 2025 a Origen	Según cartera topografica - Sello Desvio Bogota Ubate	
K 00+205	K 00+210			1.096		5.39	Febrero 2025 a Origen	Según cartera topografica - Sello Desvio Bogota Ubate	
K 00+060	K 00+070						Febrero 2025 a Origen	Según cartera topografica -Sello Susagua Tramo 2	
K 00+070	K 00+080						Febrero 2025 a Origen	Según cartera topografica -Sello Susagua Tramo 2	
K 00+080	K 00+090						Febrero 2025 a Origen	Según cartera topografica -Sello Susagua Tramo 2	

ITEM		DESCRIPCIÓN				UNIDAD	CANTIDAD ANTERIOR	EN ESTA ACTA	CANTIDAD ACUMULADA
220.1		Terraplenes				M3	310,903.40	438.00	311,341.40
KM INICIAL	KM FINAL	CARRIL	LONGITUD (m)	AREA (m2)	ESPESOR (m)	VOLUMEN (m3)	FECHA	DESCRIPCIÓN	
K 00+090	K 00+100						Febrero 2025 a Origen	Según cartera topografica -Sello Susagua Tramo 2	
K 00+100	K 00+105			1.617		4.04	Febrero 2025 a Origen	Según cartera topografica -Sello Susagua Tramo 2	
K 00+105	K 00+110			2.336		9.88	Febrero 2025 a Origen	Según cartera topografica -Sello Susagua Tramo 2	
K 00+110	K 00+115			3.018		13.39	Febrero 2025 a Origen	Según cartera topografica -Sello Susagua Tramo 2	
K 00+115	K 00+120			2.878		14.74	Febrero 2025 a Origen	Según cartera topografica -Sello Susagua Tramo 2	
K 00+120	K 00+125			1.965		12.11	Febrero 2025 a Origen	Según cartera topografica -Sello Susagua Tramo 2	
K 00+125	K 00+130			0.929		7.24	Febrero 2025 a Origen	Según cartera topografica -Sello Susagua Tramo 2	
K 00+130	K 00+135			0.000		-	Febrero 2025 a Origen	Según cartera topografica -Sello Susagua Tramo 2	
K 00+135	K 00+140			0.776		-	Febrero 2025 a Origen	Según cartera topografica -Sello Susagua Tramo 2	
K 00+140	K 00+145			1.565		5.85	Febrero 2025 a Origen	Según cartera topografica -Sello Susagua Tramo 2	
K 00+145	K 00+150			1.131		6.74	Febrero 2025 a Origen	Según cartera topografica -Sello Susagua Tramo 2	
K 00+150	K 00+155			1.338		6.17	Febrero 2025 a Origen	Según cartera topografica -Sello Susagua Tramo 2	
K 00+155	K 00+160			1.817		7.89	Febrero 2025 a Origen	Según cartera topografica -Sello Susagua Tramo 2	
K 00+160	K 00+165			1.936		9.38	Febrero 2025 a Origen	Según cartera topografica -Sello Susagua Tramo 2	
K 00+165	K 00+170			1.302		8.10	Febrero 2025 a Origen	Según cartera topografica -Sello Susagua Tramo 2	
K 00+170	K 00+175			1.200		6.26	Febrero 2025 a Origen	Según cartera topografica -Sello Susagua Tramo 2	
K 00+100	K 00+110			1.229		12.06	Febrero 2025 a Origen	Según cartera topografica -Sello Acceso conectante Cr 36 Paso Ancho	
K 00+110	K 00+120			0.932		10.81	Febrero 2025 a Origen	Según cartera topografica -Sello Acceso conectante Cr 36 Paso Ancho	
K 00+120	K 00+130			0.429		6.81	Febrero 2025 a Origen	Según cartera topografica -Sello Acceso conectante Cr 36 Paso Ancho	
K 00+130	K 00+140			0.262		3.46	Febrero 2025 a Origen	Según cartera topografica -Sello Acceso conectante Cr 36 Paso Ancho	
K 00+140	K 00+150			0.152		2.07	Febrero 2025 a Origen	Según cartera topografica -Sello Acceso conectante Cr 36 Paso Ancho	
K 00+150	K 00+160			0.148		1.50	Febrero 2025 a Origen	Según cartera topografica -Sello Acceso conectante Cr 36 Paso Ancho Fresado como terraplen	
K 00+025	K 00+030			0.412		1.90	Febrero 2025 a Origen	Según cartera topografica -Sello Salida Suroccidental San Gabriel Fresado como terraplen	
K 00+030	K 00+035			0.410		2.06	Febrero 2025 a Origen	Según cartera topografica -Sello Salida Suroccidental San Gabriel Fresado como terraplen	
K 00+035	K 00+040			0.455		2.16	Febrero 2025 a Origen	Según cartera topografica -Sello Salida Suroccidental San Gabriel Fresado como terraplen	
K 00+040	K 00+045			0.414		2.17	Febrero 2025 a Origen	Según cartera topografica -Sello Salida Suroccidental San Gabriel Fresado como terraplen	
K 00+045	K 00+050			0.352		1.92	Febrero 2025 a Origen	Según cartera topografica -Sello Salida Suroccidental San Gabriel Fresado como terraplen	
K 00+050	K 00+055			0.511		2.16	Febrero 2025 a Origen	Según cartera topografica -Sello Salida Suroccidental San Gabriel Fresado como terraplen	
K 00+015	K 00+020			0.261		1.19	Febrero 2025 a Origen	Según cartera topografica -Sello Acceso cruce de cogua eje salida via existente Fresado como terraplen	
K 00+020	K 00+025			0.383		1.61	Febrero 2025 a Origen	Según cartera topografica -Sello Acceso cruce de cogua eje salida via existente Fresado como terraplen	
K 00+025	K 00+030			0.605		2.47	Febrero 2025 a Origen	Según cartera topografica -Sello Acceso cruce de cogua eje salida via existente Fresado como terraplen	
K 00+030	K 00+035			0.774		3.45	Febrero 2025 a Origen	Según cartera topografica -Sello Acceso cruce de cogua eje salida via existente Fresado como terraplen	
K 00+035	K 00+040			0.818		3.98	Febrero 2025 a Origen	Según cartera topografica -Sello Acceso cruce de cogua eje salida via existente Fresado como terraplen	
K 00+040	K 00+045			0.843		4.15	Febrero 2025 a Origen	Según cartera topografica -Sello Acceso cruce de cogua eje salida via existente Fresado como terraplen	
K 00+045	K 00+050			0.889		4.33	Febrero 2025 a Origen	Según cartera topografica -Sello Acceso cruce de cogua eje salida via existente Fresado como terraplen	
K 00+050	K 00+055			1.049		4.85	Febrero 2025 a Origen	Según cartera topografica -Sello Acceso cruce de cogua eje salida via existente Fresado como terraplen	
K 00+055	K 00+060			1.132		5.45	Febrero 2025 a Origen	Según cartera topografica -Sello Acceso cruce de cogua eje salida via existente Fresado como terraplen	
K 00+060	K 00+065			1.102		5.59	Febrero 2025 a Origen	Según cartera topografica -Sello Acceso cruce de cogua eje salida via existente Fresado como terraplen	
K 00+065	K 00+070			1.123		5.56	Febrero 2025 a Origen	Según cartera topografica -Sello Acceso cruce de cogua eje salida via existente Fresado como terraplen	
K 00+070	K 00+075			1.112		5.59	Febrero 2025 a Origen	Según cartera topografica -Sello Acceso cruce de cogua eje salida via existente Fresado como terraplen	
K 00+075	K 00+080			0.819		4.83	Febrero 2025 a Origen	Según cartera topografica -Sello Acceso cruce de cogua eje salida via existente Fresado como terraplen	
K 00+080	K 00+085			0.450		3.17	Febrero 2025 a Origen	Según cartera topografica -Sello Acceso cruce de cogua eje salida via existente Fresado como terraplen	
K 00+085	K 00+090			0.214		1.66	Febrero 2025 a Origen	Según cartera topografica -Sello Acceso cruce de cogua eje salida via existente Fresado como terraplen	
K 00+090	K 00+095			0.044		0.65	Febrero 2025 a Origen	Según cartera topografica -Sello Acceso cruce de cogua eje salida via existente Fresado como terraplen	
K 00+045	K 00+050			1.113		4.43	Febrero 2025 a Origen	Según cartera topografica -Sello Acceso cruce de cogua eje entrada via existente Fresado como terraplen	
K 00+050	K 00+055			0.867		4.95	Febrero 2025 a Origen	Según cartera topografica -Sello Acceso cruce de cogua eje entrada via existente Fresado como terraplen	
K 00+055	K 00+060			0.727		3.99	Febrero 2025 a Origen	Según cartera topografica -Sello Acceso cruce de cogua eje entrada via existente Fresado como terraplen	
K 00+100	K 00+105			1.352		3.94	Febrero 2025 a Origen	Según cartera topografica -Sello Tramo 1 - 2 viga susagua en glorieta	
K 00+105	K 00+110			2.049		8.50	Febrero 2025 a Origen	Según cartera topografica -Sello Tramo 1 - 2 viga susagua en glorieta	
K 00+110	K 00+115			1.474		8.81	Febrero 2025 a Origen	Según cartera topografica -Sello Tramo 1 - 2 viga susagua en glorieta	
K 00+115	K 00+120			1.159		6.58	Febrero 2025 a Origen	Según cartera topografica -Sello Tramo 1 - 2 viga susagua en glorieta	
K 00+120	K 00+125			0.883		5.11	Febrero 2025 a Origen	Según cartera topografica -Sello Tramo 1 - 2 viga susagua en glorieta	
K 00+125	K 00+130			1.061		4.86	Febrero 2025 a Origen	Según cartera topografica -Sello Tramo 1 - 2 viga susagua en glorieta	
K 00+130	K 00+135			1.238		5.75	Febrero 2025 a Origen	Según cartera topografica -Sello Tramo 1 - 2 viga susagua en glorieta	
K 00+135	K 00+140			1.244		6.21	Febrero 2025 a Origen	Según cartera topografica -Sello Tramo 1 - 2 viga susagua en glorieta	
K 00+140	K 00+145			2.268		8.78	Febrero 2025 a Origen	Según cartera topografica -Sello Tramo 1 - 2 viga susagua en glorieta	
K 00+145	K 00+150			2.220		11.22	Febrero 2025 a Origen	Según cartera topografica -Sello Tramo 1 - 2 viga susagua en glorieta	
K 00+150	K 00+155			1.555		9.44	Febrero 2025 a Origen	Según cartera topografica -Sello Tramo 1 - 2 viga susagua en glorieta	
K 00+155	K 00+160			1.063		6.55	Febrero 2025 a Origen	Según cartera topografica -Sello Tramo 1 - 2 viga susagua en glorieta	
K 00+160	K 00+165			0.403		3.67	Febrero 2025 a Origen	Según cartera topografica -Sello Tramo 1 - 2 viga susagua en glorieta	
K 00+165	K 00+168			0.403		1.21	Febrero 2025 a Origen	Según cartera topografica -Sello Tramo 1 - 2 viga susagua en glorieta	
K5+500	K5+600	E	100.00	1.15	0.10	11.50	1/12/2022	Construcción vía - Conformación cuneta	
K4+880	K4+980	E	100.00	1.15	0.10	11.50	6/12/2022	Construcción vía - Conformación cuneta	
K5+350	K5+450	E	100.00	1.15	0.10	11.50	5/12/2022	Construcción vía - Conformación cuneta	
K4+980	K5+100	E	120.00	1.15	0.10	13.80	9/12/2022	Construcción vía - Conformación cuneta	
K5+100	K5+220	E	120.00	1.15	0.10	13.80	12/12/2022	Construcción vía - Conformación cuneta	
K5+220	K5+260	E	40.00	1.15	0.10	4.60	14/12/2022	Construcción vía - Conformación cuneta	
K4+840	K4+920	E	80.00	1.15	0.10	9.20	3/01/2023	Construcción vía - Conformación cuneta	
K4+790	K4+840	E	50.00	1.15	0.10	5.75	4/01/2023	Construcción vía - Conformación cuneta	
K4+751	K4+760	E	10.00	1.15	0.10	1.15	5/01/2023	Construcción vía - Conformación cuneta	
K5+741	K5+750	E	9.00	2.40	1.10	23.76	13/01/2023	Construcción vía - Conformación aleta obra 44	
K5+600	K5+710	E	110.00	1.15	0.10	12.65	5/12/2022	Construcción vía - Conformación cuneta	
K5+450	K5+500	E	50.00	1.15	0.10	5.75	3/12/2022	Construcción vía - Conformación cuneta	
K4+600	K4+750	E	150.00	1.15	0.10	17.25	5/01/2023	Construcción vía - Conformación cuneta	
K4+380	K4+450	E	70.00	1.15	0.10	8.05	7/01/2023	Construcción vía - Conformación cuneta	
K4+450	K4+600	E	150.00	1.15	0.10	17.25	6/01/2023	Construcción vía - Conformación cuneta	
K4+360	K4+380	E	20.00	1.15	0.10	2.30	10/01/2023	Construcción vía - Conformación cuneta	
K3+880	K4+0	E	120.00	1.15	0.10	13.80	13/01/2023	Construcción vía - Conformación cuneta	
K3+570	K3+700	E	130.00	1.15	0.10	14.95	18/01/2023	Construcción vía - Conformación cuneta	
K3+700	K3+830	E	130.00	1.15	0.10	14.95	19/01/2023	Construcción vía - Conformación cuneta	
K4+200	K4+360	E	160.00	1.15	0.10	18.40	20/01/2023	Construcción vía - Conformación cuneta	
K4+100	K4+180	E	80.00	1.15	0.10	9.20	25/01/2023	Construcción vía - Conformación cuneta	
K0+188.5	K0+216	E	27.50	1.15	0.10	3.16	14/12/2022	Construcción vía - Conformación cuneta retorno 5+300	
K6+237	K6+246	E	9.00	2.50	0.80	18.00	19/12/2022	Construcción vía - Relleno en aletas obra 48	
K6+294	K6+303	E	9.00	3.00	1.00	27.00	19/12/2022	Construcción vía - Relleno en aletas obra 49	
K4+471	K4+480	E	9.00	3.00	1.20	32.40	3/01/2023	Construcción vía - Relleno para piedra pegada a obra 32a Encole	
K0+245	K0+250	E	5.00	3.65	0.10	1.83	16/12/2022	Construcción vía - Relleno en aletas obra 51	
K3+476	K3+476	E	9.00	3.50	2.30	72.45	14/12/2022	Construcción obra No. 25 (Relleno cabezal)	
K5+888	K5+896	E	8.00	27.00	0.60	129.60	7/12/2022	Construcción Obra No. 45 (acceso)	
K3+395	K3+395	E	9.00	3.00	2.50	67.50	12/12/2022	Construccion obra No. 24 (adecuado sobre aleta)	
K6+119	K6+128	E	9.00	2.00	1.30	23.40	21/12/2022	Construcción vía - Relleno en aletas obra 47	
K3+390	K3+398	E	8.000	1.150	0.100	0.92	1/02/2023	Construcción vía - Conformación cuneta	
K3+400	K3+500	E	100.000	1.150	0.100	11.50	1/02/2023	Construcción vía - Conformación cuneta	
K3+380	K3+400	E	20.000	1.150	0.100	2.30	8/02/2023	Construcción vía - Conformación cuneta	
K4+130	K4+136.9	E	6.900	1.300	0.100	0.90	30/01/2023	Construcción vía - Para cuneta en descole obra 31	
K3+500	K3+570	E	70.000	1.150	0.100	8.05	31/01/2023	Construcción vía - Conformación cuneta	
K3+890	K3+900.6	E	10.600	1.400	0.100	1.48	28/01/2023	Construcción vía - Para cuneta en descole obra 29	
K0+80	K0+180	E	100.000	1.150	0.100	11.50	11/02/2023	Construcción vía - Conformación cuneta Retorno del 4+200	
K0+180	K0+240	E	60.000	1.150	0.100	6.90	14/02/2023	Construcción vía - Conformación cuneta Retorno 4+200	
K0+250	K0+345	I	95.000	1.150	0.100	10.93	20/02/2023	Construcción vía - Conformación cuneta conectante sur	

ITEM		DESCRIPCIÓN				UNIDAD	CANTIDAD ANTERIOR	EN ESTA ACTA	CANTIDAD ACUMULADA
220.1		Terraplenes				M3	310,903.40	438.00	311,341.40
KM INICIAL	KM FINAL	CARRIL	LONGITUD (m)	AREA (m2)	ESPESOR (m)	VOLUMEN (m3)	FECHA	DESCRIPCIÓN	
K 00+200	K 00+250	I	50.000	1.150	0.100	5.75	21/02/2023	Construcción vía - Conformación cuneta conectante sur	
K0+100	K0+200	I	100.000	1.150	0.100	11.50	24/02/2023	Construcción vía - Conformación cuneta conectante sur	
K2+150	K2+250	D	100.000	1.150	0.200	23.00	14/03/2023	Construcción vía - Conformación cuneta	
K2+250	K2+260	D	10.000	1.150	0.100	1.15	16/03/2023	Construcción vía - Conformación cuneta	
K2+220	K2+260	I	40.000	1.150	0.100	4.60	23/03/2023	Construcción vía - Conformación cuneta	
K2+80	K2+150	D	70.000	1.150	0.200	16.10	4/03/2023	Construcción vía - Conformación cuneta	
K2+20	K2+80	D	60.000	1.150	0.200	13.80	9/03/2023	Construcción vía - Conformación cuneta	
K4+475	K4+475	E	10.000	3.850	0.200	7.70	13/03/2023	Construccion Obra No. 32a (para piedra pegada - protección de escorrentía descole	
K4+675.5	K4+685.3	E	4.800	4.320	0.300	6.22	9/03/2023	Construcción vía - Conformación para piedra pegada Obra 34	
K0+400	K0+500	I	100.000	1.150	0.100	11.50	3/03/2023	Construcción vía - Conformación cuneta conectante sur	
K0+355	K0+400	I	45.000	1.150	0.100	5.18	27/02/2023	Construcción vía - Conformación cuneta conectante sur	
K0+450	K0+500	D	50.000	1.150	0.200	11.50	16/03/2023	Construcción vía - Conformación cuneta conectante sur	
K3+593	K3+593	I	12.600	13.700	0.600	103.57	17/04/2023	Construccion acceso costado izquierdo	
K3+800	K3+800	I	8.500	13.000	0.250	27.63	17/04/2023	Construccion acceso costado izquierdo	
K3+300	K3+380	D	80.000	1.150	0.200	18.40	19/04/2023	Construcción vía - Conformación cuneta	
K3+430	K3+442	E	12.000	11.000	0.300	39.60	14/04/2023	Construccion accesso predial	
K3+675	K3+675	E	9.000	7.500	0.200	13.50	10/04/2023	Construcción obra No. 28 (para proteccion de escorrentia)	
K3+829	K3+829	E	7.500	5.600	0.100	4.20	4/04/2023	Construcción obra No. 29 (para proteccion de escorrentia)	
K3+395	K3+395	E	9.000	4.600	0.200	8.28	22/04/2023	Construccion obra No. 24 (para protección escorrentía)	
K3+476	K3+476	E	9.000	4.600	0.200	8.28	21/04/2023	Construccion Obra No. 25 (para proteccion escorrentia)	
K0+350	K0+440	D	90.000	1.150	0.100	10.35	30/03/2023	Construccion conectante sur Glorieta Ave colombiana - Conformación cuneta	
K0+240	K0+250	E	11.300	11.600	0.600	78.65	12/04/2023	Adecuacion para zona de traslado de agua potable y gas calle 8	
K0+240	K0+250	E	13.000	6.000	0.400	31.20	15/04/2023	Desvio Etapa 1 la Paz a barandillas Parlelo a calle 8 sobre glorieta Ave Colombiana unica capa	
K0+180	K0+190	E	56.000	11.300	0.130	82.26	3/04/2023	Colocación de fresado para desvio Etapa 1 la Paz a barandillas paralelo a calle 8 primera capa	
K0+240	K0+250	E	11.300	11.600	0.400	52.43	5/04/2023	Construcción desvio Etapa 1 la Paz a barandillas paralelo calle 8	
K0+170	K0+170	E	56.000	11.340	0.150	95.26	30/03/2023	Colocación de fresado para desvio Etapa 1 la Paz a barandillas paralelo calle 8 segunda capa	
K0+240	K0+250	E	6.000	13.000	0.400	31.20	18/04/2023	Construccion isleta ave colombiana desvio calle 8 Traslado de redes	
K0+30	K0+120	E	90.000	1.150	0.200	20.70	13/04/2023	Construcción conectante norte glorieta Ave - Conformación cuneta	
K0+190	K0+310	I	120.000	1.150	0.200	27.60	25/04/2023	Construcción vía - Conformación cuneta conectante norte	
K3+641	K3+641	E	14.500	6.400	0.200	18.56	11/04/2023	Construcción obra No. 27 (para proteccion de escorrentia)	
K4+770	K4+778	E	12.000	0.800	0.300	2.88	26/04/2023	Para tuberia 16" en cruce de Cogua	
K1+700	K1+800	D	100.000	1.150	0.200	23.00	13/05/2023	Construcción vía - Conformación cunetas	
K1+500	K1+550	D	50.000	1.150	0.200	11.50	16/05/2023	Construcción vía - Conformación cunetas	
K1+550	K1+600	D	50.000	1.150	0.200	11.50	15/05/2023	Construcción vía - Conformación cunetas	
K1+800	K1+900	D	100.000	1.150	0.200	23.00	15/05/2023	Construcción vía - Conformación cunetas	
K3+430	K3+442	E	12.000	11.000	0.090	11.88	28/04/2023	Acceso predial conformacion de fresado proveniente de 90 grados	
K3+593	K3+605	E	12.000	13.000	0.080	12.48	28/04/2023	Acceso predial conformacion de fresado proveniente de 90 grados	
K3+800	K3+808.5	E	8.500	13.000	0.090	9.95	28/04/2023	Acceso predial conformacion de fresado proveniente de 90 grados	
K5+154	K5+154	E	15.000	4.500	0.200	13.50	12/05/2023	Construcción Obra 38 - Conformación para piedra pegada(Escorrentia)	
K5+218	K5+218	E	9.000	5.000	0.200	9.00	2/05/2023	Construcciónobra 39 - Conformación para piedra pegada (Escorrentia)	
K4+951	K4+951	E	10.000	3.500	0.200	7.00	6/05/2023	Construcción Obra 36 - Conformación para piedra pegada (Escorrentia)	
K1+68.76	K1+68.76	E	15.000	6.000	0.200	18.00	15/05/2023	Construcción Obra 6 - Conformación piedra pegada (Escorrentia)	
K1+119.96	K1+119.96	E	10.000	4.500	0.200	9.00	12/05/2023	Construcción Obra 7 - Conformación piedra pegada (Escorrentia)	
K1+299	K1+299	E	11.500	5.000	0.200	11.50	10/05/2023	Construcción obra No. 8 (conformación piedra pegada proteccion escorrentia)	
K5+289	K5+289	E	10.000	4.000	0.200	8.00	28/04/2023	Construccion obra No. 40 (para ciclopeo protección escorrentía)	
K0+140	K 00+190	I	50.000	1.150	0.200	11.50	5/05/2023	Construcción vía - Conformación cuneta conectante norte	
K2+413	K2+413	E	0.800	6.300	1.200	6.05	19/05/2023	Construccion obra 16 (llenos cabezal)	
K2+413	K2+413	E	10.000	2.500	0.200	5.00	23/05/2023	Construcción obra No. 16 (para piedra pegada proteccion de escorrentia)	
K1+508	K1+508	E	10.000	3.500	0.200	7.00	9/05/2023	Construcción obra No. 10 (conformación piedra pegada proteccion de escorrentia)	
K1+350	K1+430	D	80.000	1.150	0.200	18.40	9/06/2023	Construcción via - conformación cunetas	
K1+430	K1+500	D	70.000	1.150	0.200	16.10	24/06/2023	Construcción via - conformación cunetas	
K1+50	K1+150	D	100.000	1.150	0.200	23.00	1/06/2023	Construcción vía - Conformación cunetas	
K2+0	K2+0	E	45.000	6.000	0.100	27.00	2/06/2023	Mantenimiento San Gabriel (K0+055 a K0+100) extendida de fresado	
K1+150	K1+300	D	150.000	1.150	0.200	34.50	5/06/2023	Construcción vía - Conformación cunetas	
K2+750	K2+750	D	50.000	5.000	0.150	37.50	29/05/2023	Mantenimiento desvío calle 8 Ave Carril derecho (Actividad)	
K1+900	K2+0	D	100.000	1.150	0.200	23.00	30/05/2023	Construcción vía - Conformación cunetas	
K2+750	K2+750	I	50.000	6.000	0.150	45.00	30/05/2023	Mantenimiento desvío calle 8 Ave Carril izquierdo (Actividad)	
K 01+866	K 01+866	E	12.600	1.600	0.200	4.03	22/06/2023	Construcción obra 13 - descole	
K1+658	K1+658	E	10.000	5.000	0.200	10.00	10/06/2023	Construcción obra No. 11 (conformación para piedra pegada)	
K1+658	K1+658	E	6.000	1.600	0.200	1.92	21/06/2023	Conformación descole obra No. 11 para cuneta	
K1+772	K1+772	E	10.000	4.500	0.200	9.00	10/06/2023	Construcción obra No. 12 (conformación para piedra pegada)	
K1+772	K1+772	E	15.900	1.600	0.200	5.09	21/06/2023	Conformación descole obra No. 12 para cuneta	
K1+420	K1+420	E	10.000	4.200	0.200	8.40	13/06/2023	Construcción obra No. 9 (conformación para piedra pegada)	
K 02+750	K 02+750	E	50.00	11.00	0.15	82.50	27/06/2023	Mantenimiento desvio calle 8	
K2+0	K2+0	E				42.00	1/06/2023	Mantenimiento Cruce San Gabriel	
K2+0	K2+0	E				70.00	2/06/2023	Mantenimiento San Gabriel (K0+055 a K0+100) con piedra sello	
K5+577	K5+577	E	15.800	5.800	0.200	18.33	28/06/2023	Construcción obra No. 41 (conformación para piedra pegada)	
K5+595	K5+595	E	16.800	5.800	0.200	19.49	27/06/2023	Construcción obra No. 42 (conformación para piedra pegada)	
K6+300	K6+300	E	6.500	1.600	0.200	2.08	10/07/2023	Construcción obra No. 49 - costado sur (Conformación cuneta)	
K6+300	K6+300	E	14.000	1.600	0.200	4.48	7/07/2023	Construcción obra No. 49 (Conformación cuneta)	
K6+476	K6+476	E	5.000	1.600	0.200	1.60	10/07/2023	Construcción obra No. 51 (Conformación cuneta)	
K6+123	K6+123	E	14.600	1.700	0.200	4.96	13/07/2023	Construcción obra No. 47 (Conformación cuneta)	
K6+17	K6+17	E	14.000	1.600	0.200	4.48	14/07/2023	Construcción obra No. 46 (Conformación cuneta)	
K5+752	K5+752	E	15.600	1.600	0.200	4.99	21/07/2023	Construcción obra No. 44 (Conformación cuneta)	
K5+894	K5+894	E	10.500	1.700	0.200	3.57	18/07/2023	Construcción obra No. 45 (Conformación cuneta)	
K5+637	K5+637	E	12.500	1.700	0.200	4.25	25/07/2023	Construcción obra No. 43 (Conformación cuneta)	
K3+395	K3+395	E	22.50	2.80	0.20	12.60	6/05/2022	Construccion Obra No.24-sello	
K5+400	K5+400	D	30.000	2.200	0.400	26.40	2/08/2023	Construcción via - conformación cuneta de calzada nueva a calzada existente	
K4+769	K4+790	D	21.000	1.500	0.200	6.30	8/08/2023	Construcción via - conformación cuneta descole obra 36	
K5+300	K5+300	E	10.000	2.000	0.300	6.00	17/08/2023	Construcción Retorno Cogua K5+300 - Conformación cuneta descole a caja	
K2+750	K2+750	E	6.000	1.800	0.600	6.48	1/08/2023	Construcción vía - tubería aguas lluvias PZ 2 a PZ 3 (via existente) capa 3 y 4	
K2+750	K2+750	E	10.000	1.800	0.600	10.80	1/08/2023	Construcción vía - tubería aguas lluvias PZ 2 a PZ 3 (via existente) capa 1 y 2	
K2+750	K2+750	E	7.000	1.800	1.200	15.12	31/07/2023	Construcción vía - tubería aguas lluvias PZ 2 a PZ 3 (via existente) capa 1, 2, 3 y 4	
K4+951	K4+951	E	11.000	1.700	0.300	5.61	8/08/2023	Construcción obra No. 36 - conformación cuneta	
K4+564	K4+564	E	5.600	1.600	0.200	1.79	25/08/2023	Construcción obra No. 33 (Conformación cuneta)	
K1+866	K1+866	E	9.000	4.500	0.200	8.10	14/08/2023	Construcción obra No. 13 (Conformación piedra pegada)	
K4+765	K4+765	E	10.000	2.000	0.300	6.00	9/08/2023	Construcción obra No. 35 - conformación cuneta	
K0+10	K0+50	E	40.000	1.600	0.200	12.80	18/08/2023	Construcción Retorno Cogua K5+300 - Conformación cuneta	
K0+50	K0+100	E	50.000	1.600	0.200	16.00	17/08/2023	Construcción Retorno Cogua K5+300 - Conformación cuneta	
K0+100	K0+175	E	75.000	1.600	0.200	24.00	15/08/2023	Construcción Retorno Cogua K5+300 - Conformación cuneta	
K0+20	K0+113	E	93.000	1.400	0.200	26.04	13/09/2023	Conformación cuneta conectante sur Glorieta calle 8	
K3+220	K3+220	E	75.000	2.800	0.150	31.50	3/10/2022	Construccion tramo longitudinal canal entre O22 y O23 sello	
K3+220	K3+220	I	20.000	6.000	0.200	24.00	1/11/2023	Ingreso a bodegas	
K1+447	K1+460	D	13.000	1.400	0.200	3.64	2/11/2023	Conformación para cunetas	
K1+474	K1+506	D	32.000	1.400	0.200	8.96	2/11/2023	Conformación para cunetas	
K0+140	K0+154.5	D	14.500	1.400	0.150	3.05	16/11/2023	Conformación para cunetas conectante norte	
K31+800	K31+800	E	30.000	7.500	0.185	41.63	12/01/2024	Instalación de fresado en entrada placa huella Picacho 2	
K4+751	K4+761	D	10.000	15.000	0.150	22.50	17/01/2024	Instalación de fresado en ingreso costado derecho calzada derecha	
K6+0	K6+9	D	9.000	2.000	0.150	2.70	17/01/2024	Instalación de fresado en ingreso costado derecho calzada derecha	
K6+300	K6+315	D	15.000	3.000	0.150	6.75	17/01/2024	Instalación de fresado en ingreso costado derecho calzada derecha	
K5+890	K5+903	D	13.000	3.000	0.150	5.85	17/01/2024	Instalación de fresado en ingreso costado derecho calzada derecha	

ITEM		DESCRIPCIÓN				UNIDAD	CANTIDAD ANTERIOR	EN ESTA ACTA	CANTIDAD ACUMULADA
220.1		Terraplenes				M3	310,903.40	438.00	311,341.40
KM INICIAL	KM FINAL	CARRIL	LONGITUD (m)	AREA (m2)	ESPESOR (m)	VOLUMEN (m3)	FECHA	DESCRIPCIÓN	
K2+480	K2+480	E	20.00	11.00	0.15	33.00	5/02/2024	Instalación de fresado - ingreso a chatarrería calzada derecha	
K2+0	K2+0	I	16.50	2.30	0.10	3.80	21/02/2024	Construccion cruce San Gabriel Gaviones - sello con fresado	
K0+620	K0+664	I	44.00	1.20	0.20	10.56	19/04/2024	Construccion vía - conformación fresado para cuneta	
K0+942	K0+990	I	48.00	1.50	0.20	14.40	3/04/2024	Construccion vía - conformación fresado para cunetas	
K0+942	K1+21.4	I	79.40	1.50	0.20	23.82	5/04/2024	Construccion vía - conformación fresado para cunetas RETORNO NORTE 0+850	
K1+121.4	K1+144	I	22.80	1.40	0.20	6.38	10/04/2024	Construccion via - conformación fresado para cuneta	
K6+333	K6+333	I	8.50	15.00	0.24	30.60	24/04/2024	Construcción vía - conformación fresado acceso a predio	
K0+135	K0+190	I	49.90	1.40	0.20	13.97	9/04/2024	Construccion retorno sur K0+850 - conformación fresado para cunetas	
K0+240	K0+320	I	84.00	1.50	0.20	25.20	12/04/2024	Construccion retorno sur K0+850 - conformación fresado para cuneta (Abs final 0+324)	
K0+190	K0+240	I	50.00	1.50	0.20	15.00	13/04/2024	Construcción retorno sur K0+850 - conformación fresado para cunetas	
K0+100	K0+135	I	9.60	2.00	0.20	3.84	10/04/2024	Construccion retorno sur K0+850 - conformación fresado para cunetas	
K0+50	K0+161	I	111.00	1.40	0.20	31.08	24/04/2024	Construccion interseccion a nivel Pasoancho - conformacion fresado para cuneta	
K0+35	K0+50	I	14.10	1.45	0.40	8.18	18/04/2024	Construccion carril sur cruce San Gabriel - conformacin fresado	
K0+35	K0+50	I	4.00	5.60	0.70	15.68	18/04/2024	Construccion carril sur cruce San Gabriel - conformación fresado	
K0+35	K0+50	I	4.60	4.10	0.50	9.43	18/04/2024	Construcción carril sur cruce San Gabriel - conformacion fresado	
K0+475	K0+550	I	65.00	0.80	0.40	20.80	27/04/2024	Construcción vía - bordillo	
K4+58	K4+74	D	16.00	1.00	0.10	1.60	15/05/2024	Construcción via - instalacion de fresado en tubería de sumidero a caja 31sector via ferrea	
K0+620	K0+620	I	9.30	17.00	0.10	15.81	16/05/2024	Construccion vía - ingreso a predio en Pasoancho	
K7+0	K7+70	I	68.00	1.10	0.20	14.96	18/06/2024	Construccion via - conformacion en fresado para cuneta Sector 90 grados -APP-26036	
K2+750	K2+750	E	5.70	2.41	0.30	4.12	24/06/2024	Construccion puente peatonal Material de Fresado - Dado A Rampa 1	
K 01+716	K 01+770	I	54.00	1.20	0.20	12.96	23/08/2024	Conformación para cuneta - calzada existente -APP-34902	
K 00+854	K 00+869	I	10.40	1.20	0.20	2.50	22/08/2024	Conformacion cuneta calzada existente -APP-34567	
K 01+600	K 01+658	I	58.00	1.20	0.20	13.92	16/08/2024	Conformación para cuneta calzada existente -APP-33488	
K 01+501	K 01+600	I	99.00	1.20	0.20	23.76	15/08/2024	Conformacion para cuneta - calzada existente -APP-33132	
K 01+420	K 01+501	I	81.00	1.20	0.20	19.44	12/08/2024	Conformacion cuneta - vía existente -APP-33042	
K 01+360	K 01+420	I	60.00	1.20	0.20	14.40	6/08/2024	Conformación pára cuneta - via existente -APP-32343	
K 01+299	K 01+360	I	61.00	1.20	0.20	14.64	5/08/2024	Via existente - conformacion para cuneta -APP-32323	
K 00+248	K 00+300	I	52.10	1.10	0.20	11.46	1/08/2024	Construccion retorno norte - conformacion en fresado para cuneta -APP-31432	
K 00+102	K 00+114	I	11.70	1.10	0.20	2.57	1/08/2024	Construccion retorno norte - conformacion en fresado para cuneta -APP-31429	
K 04+750	K 04+750	E	3.10	3.10	0.20	1.92	9/10/2024	Construccion paso peatonal cruce de Cogua conformación separador	
K 04+750	K 04+750	E	5.00	2.35	0.20	2.35	9/10/2024	Construccion paso peatonal cruce de Cogua conformación separador	
K 04+750	K 04+750	E	4.60	2.35	0.20	2.16	9/10/2024	Construccion paso peatonal cruce de Cogua conformación separador	
K 04+750	K 04+750	E	3.20	2.35	0.20	1.50	9/10/2024	Construccion paso peatonal cruce de Cogua conformación separador	
K 04+770	K 04+802	I	31.50	1.40	0.20	8.82	13/09/2024	Conformacion para cuneta - calzada existente	
K 04+770	K 04+770	E	2.45	2.00	0.20	0.98	13/09/2024	Construccion sendero peatonal separador - conformación	
K 04+770	K 04+770	E	6.70	3.00	0.20	4.02	13/09/2024	Construccion sendero peatonal separador - conformación	
K 02+750	K 02+750	E	3.03	2.75	0.65	5.42	17/09/2024	Construccion puente peatonal - conformación para modulo de inicio rampa 1	
K 02+750	K 02+750	E	3.03	2.75	0.31	2.58	18/09/2024	Construccion puente peatonal - conformación para modulo de inicio rampa 1	
K 02+750	K 02+750	E	3.03	2.75	0.84	7.00	18/09/2024	Construccion puente peatonal - conformación para modulo de inicio rampa 1	
K 02+435	K 02+535	I	100.00	1.20	0.20	24.00	21/09/2024	Construcción cuneta calzada existente - conformación	
K 02+750	K 02+750	E	30.00	0.70	0.80	16.80	24/09/2024	Conformación sobre tubería Caja 2 a caja 2A Glorieta Ave colombia	
K 02+361	K 02+435	I	74.00	1.20	0.20	17.76	25/09/2024	Conformación para cuneta - calzada existente -APP-39053	
K 02+535	K 02+600	I	65.00	1.20	0.20	15.60	25/09/2024	Conformación para cuneta - calzada existente -APP-39050	
K 02+750	K 02+750	E	23.30	0.70	0.10	1.63	26/09/2024	conformación para tubería de caja 2 a caja 3 - conectante occidental -APP-39241	
K 02+120	K 02+220	I	82.30	1.20	0.20	19.75	27/09/2024	Conformación cuneta calzada existente (27sept) -APP-39996	
K 02+750	K 02+750	E	23.30	0.70	1.10	17.94	2/10/2024	Conformacion B200 sobre tubería caja 2 caja 3 -APP-40140	
K 01+988	K 02+120	I	131.36	1.20	0.20	31.53	3/10/2024	Conformación para cuneta calzada existente -APP-40563	
K 01+818	K 01+896	I	78.00	1.20	0.20	18.72	8/10/2024	Conformación para cuneta - calzada existente (8oct) -APP-41377	
K 01+896	K 01+988	I	92.20	1.20	0.20	22.13	4/10/2024	Conformacion cuneta calzada existente -APP-41365	
K 01+773	K 01+818	I	45.10	1.20	0.20	10.82	9/10/2024	Conformacion para cuenta calzada existente -APP-41386	
K 04+751	K 04+770	I	20.00	1.20	0.20	4.80	16/10/2024	Conformacion para cuneta calzada existente -APP-42096	
K 04+678	K 04+750	I	72.30	1.20	0.20	17.35	16/10/2024	Conformación B200 para cuneta - calzada existente -APP-42109	
K 04+678	K 04+586	I	92.00	1.20	0.20	22.08	17/10/2024	Conformacion B200 - cuneta calzada existente -APP-42124	
K 04+450	K 04+376	I	73.60	1.20	0.20	17.66	18/10/2024	Conformación B200 para cuneta calzada existente -APP-42156	
K 04+586	K 04+576	I	9.40	1.20	0.20	2.26	18/10/2024	Conformación cuneta calzada existente -APP-42152	
K 04+586	K 04+525	I	60.80	1.20	0.20	14.59	21/10/2024	Conformación cuneta calzada existente (21oct) -APP-43115	
K 00+092	K 00+102	I	1.60	1.20	0.20	0.38	1/08/2024	Ingreso a Caja 3 - conformacion cuneta retorno norte en fresado	
K 00+092	K 00+102	I	4.60	2.00	0.20	1.84	1/08/2024	Ingreso a Caja 3 - conformacion cuneta retorno norte en fresado	
K 01+085	K 01+121	I	36.40	1.10	0.20	8.01	1/08/2024	Construccion retorno norte - conformacion en fresado para cuneta	
K 01+144	K 01+167	I	23.00	1.10	0.20	5.06	1/08/2024	Construccion retorno norte - conformacion en fresado para cuneta	
K 00+060	K 00+090	I	30.00	1.50	0.20	9.00	4/04/2024	Construccion vía - conformación fresado para cuneta	
K 00+000	K 00+095	I	61.00	1.50	0.20	18.30	4/04/2024	Construccion vía - conformación fresado para cuneta	
K 03+347	K 03+436	I	89.00	1.20	0.20	21.36	20/11/2024	Conformación B200 para cuneta - calzada existente -APP-46587	
K 03+210	K 03+210	D	17.70	7.03	0.15	18.66	18/11/2024	Instalación de fresado en ingreso a predio (18nov) -APP-46582	
K 03+436	K 03+526	I	90.00	1.20	0.20	21.60	15/11/2024	Conformación cuneta calzada existente -APP-45453	
K 03+526	K 03+665	I	138.80	1.20	0.20	33.31	14/11/2024	Conformacion para cuneta calzada existente -APP-45449	
K 03+665	K 03+813	I	148.00	1.20	0.20	35.52	13/11/2024	Conformación para cuneta calzada existente -APP-45435	
K 03+813	K 03+941	E	128.00	1.20	0.20	30.72	13/11/2024	Confromación B200 para cuneta -APP-45424	
K 03+941	K 04+060	I	119.00	1.20	0.20	28.56	5/11/2024	Conformación para cuneta calzada existente -APP-44789	
K 00+610	K 00+610	I	9.20	5.25	1.70	82.11	5/08/2024	acceso predio -APP-32326	
K 03+216	K 03+347	I	131.00	1.20	0.20	31.44	28/11/2024	Conformacion para cuneta calzada existente -APP-47538	
K 03+169	K 03+216	I	47.20	1.20	0.20	11.33	3/12/2024	Conformación para cuneta - calzada existente -APP-48862	
K 03+088	K 03+169	I	81.00	1.20	0.20	19.44	5/12/2024	Conformación para cuneta - calzada existente -APP-49022	
K 02+750	K 02+750	I	5.60	2.20	0.05	0.62	12!2/2024	Construccion Puente peatonal - Dado U rampa 2 -APP-49999	
K 05+068	K 05+215	I	146.50	1.20	0.20	35.16	12/12/2024	Conformación para cuneta calzada existente -APP-50009	
K 02+750	K 02+750	I	5.60	2.20	0.10	1.23	12/12/2024	Construccion Puente peatonal - Dado S rampa 2 -APP-49997	
K 02+750	K 02+750	I	5.60	2.20	0.10	1.23	13/12/2024	Construccion puente peatonal - instalación fresado Dado P (13dic) -APP-50383	
K 02+750	K 02+750	I	5.60	2.20	0.10	1.23	13/12/2024	Construccion puente peatonal - instalación fresado Dado Q (13dic) -APP-50384	
K 02+750	K 02+750	I	5.60	2.20	0.10	1.23	17/12/2024	Construccion puente peatonal - conformacion fresado dado R (17dic) -APP-50949	
K 02+750	K 02+750	I	5.60	2.20	0.10	1.23	18/12/2024	Construccion puente peatonal - instalacion fresado Dado W -APP-50970	
K 06+212	K 06+300	I	86.60	1.20	0.20	20.78	19/12/2024	Conformación para cuneta - calzada existente -APP-51034	
K 02+750	K 02+750	I	2.00	2.00	0.10	0.40	10/01/2025	Construccion puente peatonal conformacion fresado pila 4 (10 enero) -APP-52145	
K 06+122	K 06+211	I	89.10	1.20	0.20	21.38	15/01/2025	Conformación para cuneta - calzada existente -APP-52458	
K 06+027	K 06+122	I	95.00	1.20	0.20	22.80	16/01/2025	Conformacion B200 para cuneta - calzada existente -APP-52487	
K 05+943	K 06+027	I	84.00	1.20	0.20	20.16	17/01/2025	Conformación para cuneta calzada existente -APP-52911	
K 05+861	K 05+943	I	81.70	1.20	0.20	19.61	20/01/2025	Conformacion para cuneta calzada existente (20/enero) -APP-53085	
K 02+750	K 02+750	E	10.20	3.50	0.10	3.57	20/02/2025	Construcción obra No. 19 - muro de salida conformacion en fresado -APP-57048	
K 02+750	K 02+750	E	10.20	3.50	0.50	17.85	20/02/2025	Construcción obra No. 19 - muro de salida piedra sello Los Pinos -APP-57045	
K 06+541	K 06+471	I	70.00	1.20	0.20	16.80	18/02/2025	Conformacion para cuneta calzada existente 18feb -APP-57031	
K 06+630	K 06+541	I	88.80	1.20	0.20	21.31	17/02/2025	Conformacion para cuneta calzada existente 17feb -APP-57027	
K 06+335	K 06+296	I	38.50	1.20	0.20	9.24	13/02/2025	Conformación para cuneta - calzada existente -APP-55919	
K 06+471	K 06+335	I	136.30	1.20	0.20	32.71	12/02/2025	Conformación para cuneta - calzada existente -APP-55891	
K 00+020	K 00+090	E	70.00	1.20	0.20	16.80	31/01/2025	Conformación para cuneta cruce de cogua carril de salidad calzada existente -APP-55146	
K 05+454	K 05+544	I	90.00	1.20	0.20	21.60	28/01/2025	Conformación cunetas calzada existente -APP-54011	
K 05+544	K 05+678	I	134.00	1.20	0.20	32.16	27/01/2025	Conformación para cuneta - calzada existente -APP-53667	
K 02+750	K 02+750	D	8.80	9.00	0.25	19.80	25/03/2025	B200 - Unica capa, rampa 1 Paño 8f -APP-61277	
K 02+750	K 02+750	I	27.00	5.55	0.20	29.97	21/03/2025	B200 unica capa- rampa 1: Ejecutado el 21 de marzo 2025. -APP-61218	
K 02+750	K 02+750	E	10.85	4.02	0.20	8.72	20/03/2025	Urbanimo Rampa 1 - Unica capa Paño 4 -APP-60697	
K 02+750	K 02+750	I	8.10	3.10	0.35	8.79	17/03/2025	Instalación B200 unica capa - Urbanismo Rampa 1Paño 9 -APP-60520	
K 02+750	K 02+750	I	7.70	3.10	0.35	8.35	17/03/2025	Instalación B200 Urbanismo paño 9 -APP-60505	
K 02+750	K 02+750	E	60.80	0.10	1.00	6.08	10/03/2025	Construccion obra No. 19 conformacion de fresado - aletas empalme acceso mantenimiento Susagua 10/marzo -APP-59465	
K 02+750	K 02+750	E	5.50	4.10	0.30	6.77	5/03/2025	Construccion urbanismo - costado norte rampa 1 paño 8capa 1 -APP-58532	
K 02+750	K 02+750	E	5.50	4.10	0.10	2.26	5/03/2025	Construccion urbanismo - costado norte rampa 1 paño 8sello en B200 -APP-58528	
K02+750.00	K02+750.00	I	27.00	5.55	0.045	6.74	21/03/2025	Subbase única capa-Rampa 1 Conformacion de fresado : Ejecutado el 21 de marzo 2025. -APP-61223	
K02+750.00	K02+750.00	E	10.85	4.02	0.045	1.96	20/03/2025	Urbanismo rampa 1 Conformacion de fresado paño 4- unica capa -APP-60700	
K02+750.00	K02+750.00	I	10.00	2.40	0.075	1.80	17/03/2025	Subbase- Urbanismo Rampa 1 Conformacion de fresado cilcoruta -APP-60495	
K02+750.00	K02+750.00	I	11.00	1.80	0.045	0.89	17/03/2025	Subbase- Urbanismo Rampa 1 Conformacion de fresado(paño 12 -APP-60498	
K02+750.00	K02+750.00	I	16.00	2.40	0.045	1.73	17/03/2025	Subbase- Urbanismo Rampa 1 Conformacion de fresado cicloruta -APP-60494	
K02+750.00	K02+750.00	E	3.05	8.00	0.05	1.10	6/03/2025	Construccion urbanismo Conformacion de fresado- rampa1 06/marzo -APP-59369	
K02+750.00	K02+750.00	E	4.05	10.00	0.05	1.82	6/03/2025	Construccion urbanismo Conformacion de fresado- rampa1 06/marzo -APP-59370	
K02+750.00	K02+750.00	E	10.50	2.40	0.05	1.134	6/03/2025	Construccion urbanismo Conformacion de fresado- rampa1 06/marzo -APP-59367	
K02+750.00	K02+750.00	E	10.50	2.95	0.05	1.394	6/03/2025	Construccion urbanismo Conformacion de fresado- rampa1 06/marzo -APP-59365	
K02+750.00	K02+750.00	E	10.50	3.50	0.05	1.654	6/03/2025	Construccion urbanismo Conformacion de fresado - rampa1 06/marzo -APP-59368	

ITEM		DESCRIPCIÓN				UNIDAD	CANTIDAD ANTERIOR	EN ESTA ACTA	CANTIDAD ACUMULADA
220.1		Terraplenes				M3	310,903.40	438.00	311,341.40
KM INICIAL	KM FINAL	CARRIL	LONGITUD (m)	AREA (m2)	ESPESOR (m)	VOLUMEN (m3)	FECHA	DESCRIPCIÓN	
k02+750	k02+750	I	3.40	7.00	0.50	11.900	21/03/2025	Conformacion con material de excavación costado sur oriental glorieta avecolombiana . -APP-61181	
k02+750	k02+750	I	2.20	5.10	0.50	5.610	25/03/2025	Conformacion con material de excavación costado sur oriental glorieta avecolombiana . -APP-61177	
K 06+030	K 06+270					507.120	Febrero a Origen	Según cartera topografica -Material de terraplen como capa de subbase aprobado previo concepto de especialista de pavimentos del contratista, garantizando el cumplimiento de la estructura de pavimento	
K 06+360	K 06+550					481.742	Febrero a Origen	Según cartera topografica -Material de terraplen como capa de subbase aprobado previo concepto de especialista de pavimentos del contratista, garantizando el cumplimiento de la estructura de pavimento	
K 06+550	K 06+620					155.431	Febrero a Origen	Según cartera topografica -Material de terraplen como capa de subbase aprobado previo concepto de especialista de pavimentos del contratista, garantizando el cumplimiento de la estructura de pavimento	
K 00+360	K 00+440					129.503	Febrero a Origen	Según cartera topografica -Material de terraplen como capa de subbase aprobado previo concepto de especialista de pavimentos del contratista, garantizando el cumplimiento de la estructura de pavimento	
K 05+637			2.20	25.000	0.100	5.50		Según cartera -Sello Obra Hidraulica 43 Junio	
K 00+761						- 28.00		Volumen descontar por obra provisional Obra No.2	
K 00+857						- 15.00		Volumen descontar por obra provisional Obra No.3 Tramo 1	
K 00+857						- 10.49		Volumen descontar por obra provisional Obra No.3 Tramo en retorno norte	
K 00+956						- 156.00		Volumen descontar por obra provisional Obra No.4	
K 01+028						- 25.40		Volumen descontar por obra provisional Obra No.5	
K 01+069						- 207.00		Volumen descontar por obra provisional Obra No.6	
K 01+120						- 24.00		Volumen descontar por obra provisional Obra No.7	
K 01+299						- 100.00		Volumen descontar por obra provisional Obra No.8	
K 01+420						- 21.00		Volumen descontar por obra provisional Obra No.9	
K 01+508						- 17.00		Volumen descontar por obra provisional Obra No.10	
K 01+658						- 20.00		Volumen descontar por obra provisional Obra No.11	
K 01+772						- 20.00		Volumen descontar por obra provisional Obra No.12	
K 01+886						- 22.00		Volumen descontar por obra provisional Obra No.13	
K 02+014						- 176.00		Volumen descontar por obra provisional Obra No.14	
K 02+138						- 219.42		Volumen descontar por obra provisional Obra No.15	
K 02+413						- 85.05		Volumen descontar por obra provisional Obra No.16	
K 02+618						- 14.46		Volumen descontar por obra provisional Obra No.17	
K 02+694						- 15.77		Volumen descontar por obra provisional Obra No.18	
K 02+977						- 15.00		Volumen descontar por obra provisional Obra No.20	
K 03+136						- 14.70		Volumen descontar por obra provisional Obra No.21	
K 03+220						- 13.12		Volumen descontar por obra provisional Obra No.22	
K 03+282						- 15.00		Volumen descontar por obra provisional Obra No.23	
K 03+400						- 21.25		Volumen descontar por obra provisional Obra No.24	
K 03+476						- 35.49		Volumen descontar por obra provisional Obra No.25	
K 03+568						- 35.49		Volumen descontar por obra provisional Obra No.26	
K 03+641						- 216.00		Volumen descontar por obra provisional Obra No.27	
K 03+675						- 216.00		Volumen descontar por obra provisional Obra No.28	
K 03+829						- 22.50		Volumen descontar por obra provisional Obra No.29	
K 03+892						- 22.50		Volumen descontar por obra provisional Obra No.30	
K 04+075						- 53.30		Volumen descontar por obra provisional Obra No.31	
K 04+354						- 27.04		Volumen descontar por obra provisional Obra No.32	
K 04+475						- 19.00		Volumen descontar por obra provisional Obra No.32A	
K 04+564						- 33.80		Volumen descontar por obra provisional Obra No.33	
K 04+686						- 29.00		Volumen descontar por obra provisional Obra No.34	
K 04+765						- 34.39		Volumen descontar por obra provisional Obra No.35	
K 04+951						- 36.00		Volumen descontar por obra provisional Obra No.36	
K 05+096						- 38.41		Volumen descontar por obra provisional Obra No.37	
K 05+154						- 285.12		Volumen descontar por obra provisional Obra No.38	
K 05+218						- 35.49		Volumen descontar por obra provisional Obra No.39	
K 05+289						- 18.53		Volumen descontar por obra provisional Obra No.40	
K 05+577						- 260.00		Volumen descontar por obra provisional Obra No.41	
K 05+595						- 294.19		Volumen descontar por obra provisional Obra No.42	
K 05+637						- 20.19		Volumen descontar por obra provisional Obra No.43	
K 05+752						- 33.80		Volumen descontar por obra provisional Obra No.44	
K 05+894						- 35.91		Volumen descontar por obra provisional Obra No.45	
K 06+017						- 35.91		Volumen descontar por obra provisional Obra No.46	
K 06+123						- 31.69		Volumen descontar por obra provisional Obra No.47	
K 06+245						- 33.97		Volumen descontar por obra provisional Obra No.48	
K 06+300						- 35.79		Volumen descontar por obra provisional Obra No.49	
K 06+333						- 261.79		Volumen descontar por obra provisional Obra No.50	
K 06+475						- 33.80		Volumen descontar por obra provisional Obra No.51	
K 06+720						- 89.91		Volumen descontar por obra provisional Obra No.52	
K 06+810						- 92.61		Volumen descontar por obra provisional Obra No.53	
K 06+913						- 19.10		Volumen descontar por obra provisional Obra No.54	
K2+750	K2+750	E	25.00	0.90	0.20	- 4.50	17/07/2023	Construcción vía - tubería aguas lluviasSumidero 2 a PZ 3 -Reconocido como material granular drenante	
K2+750	K2+750	E	25.00	1.00	0.20	- 5.00	27/07/2023	Construcción vía - tubería aguas lluvias Sumidero 4 a PZ 2-Reconocido como material granular drenante	
K0+480	K0+480	E	13.76	-0.64		- 8.75	12/03/2024	Volumen descontar costado norte tubería existente paso ancho - capa 2	
K 00+110	K 00+110	E	12.30	-0.13		- 1.55	13/03/2024	Volumen descontar Instalación tubería Pasoancho conectante CR 36	
K 00+520	K 00+520	E	17.00	-0.13		- 2.14	13/03/2024	Volumen descontar Carcamo ENEL Pasoancho conectante CR 36	
K 06+200	K 06+200		56.00	1.00	0.25	14.00	15/02/2023	Tapahuecos Ruta 45A05	
K0+0	K0+240					60.00	17/01/2023	Mantenimiento por emergencia cerro picacho - Cruce cogua	
K0+0	K0+240					60.00	18/01/2023	Mantenimiento por emergencia cerro picacho - Cruce cogua	
K0+0	K0+240					60.00	17/01/2023	Mantenimiento por emergencia cerro picacho - Cruce cogua	
K0+0	K0+240					90.00	18/01/2023	Mantenimiento por emergencia cerro picacho - Cruce cogua	
K0+0	K0+240					30.00	19/01/2023	Mantenimiento por emergencia cerro picacho - Cruce cogua	
K0+0	K0+240					30.00	20/01/2023	Mantenimiento por emergencia cerro picacho - Cruce cogua	
K0+0	K0+240					15.00	21/01/2023	Mantenimiento por emergencia cerro picacho - Cruce cogua	
K0+0	K0+240					15.00	23/01/2023	Mantenimiento por emergencia cerro picacho - Cruce cogua	
K0+0	K0+240					15.00	24/01/2023	Mantenimiento por emergencia cerro picacho - Cruce cogua	
K0+0	K0+240					14.00	25/01/2023	Mantenimiento por emergencia cerro picacho - Cruce cogua	
K0+0	K0+240					1.00	25/01/2023	Mantenimiento por emergencia cerro picacho - Cruce cogua	
K4+750	K4+750	E				45.00	13/03/2023	Mantenimiento cruce Cogua	
K4+750	K4+750	E				60.00	14/03/2023	Mantenimiento cruce Cogua	
K4+750	K4+750	E				30.00	16/03/2023	Mantenimiento cruce Cogua	
K4+750	K4+750	E				30.00	4/03/2023	Mantenimiento cruce Cogua	
45A04						515.50		Fresado proveniente de 90 grados a cruce de cogua - Acta No.25 Junio 2023	
45A04						278.50		Material granular proveniente de 90 grados a cruce de cogua - Acta No.25 Junio 2023	
45A05						40.00	Agosto 2023.	Bacheo - conformación de fresado Agosto 2023 - Acta No 27	
45A05						258.00	Septiembre 2023.	Bacheo - conformación de fresado Septiembre 2023 - Acta No 28	
45A05						63.00	Octubre 2023.	Bacheo - conformación de fresado Octubre 2023 - Acta No 29	
45A05						55.00	Noviembre 2023.	Bacheo - conformación de fresado Noviembre 2023 - Acta No 30	
45A05						45.00	Marzo 2024.	Bacheo - conformación de fresado Marzo 2024 - Acta No 34	
45A04						53.00	Abril 2024.	Bacheo - conformación de fresado Abril 2024 - Acta No 35	
45A05						43.00	Abril 2024.	Bacheo - conformación de fresado Abril 2024 - Acta No 35	
45A05						5.00	Mayo 2024.	Bacheo - conformación de fresado Mayo 2024 - Acta No 36	
45A05						65.00	Julio 2024.	Bacheo - conformación de fresado Mayo 2024 - Acta No 38	
45A05						15.00	Octubre 2024.	Bacheo - conformación de fresado Octubre 2024 - Acta No 41	
45A06						10.00	Octubre 2024.	Bacheo - conformación de fresado Octubre 2024 - Acta No 41	
45A07						45.00	Octubre 2024.	Bacheo - conformación de fresado Octubre 2024 - Acta No 41	
45A06						28.20	Noviembre 2024.	Bacheo - conformación de fresado Noviembre 2024 - Acta No 42	
45A07						5.20	Noviembre 2024.	Bacheo - conformación de fresado Noviembre 2024 - Acta No 42	
45A06						15.00	Enero 2025.	Bacheo - conformación de fresado Enero 2025 - Acta No 44	

ITEM		DESCRIPCIÓN				UNIDAD	CANTIDAD ANTERIOR	EN ESTA ACTA	CANTIDAD ACUMULADA
220.1		Terraplenes				M3	310,903.40	438.00	311,341.40
KM INICIAL	**KM FINAL**	**CARRIL**	**LONGITUD (m)**	**AREA (m2)**	**ESPESOR (m)**	**VOLUMEN (m3)**	**FECHA**	**DESCRIPCIÓN**	
PR4+300	PR4+300					181.50	16/03/2022	Actividad Barrio Rudal Calle 4 y Calle 2 , Ruta 45ACNB	
PR4+300	PR4+300					181.50	18/03/2022	Actividad Barrio Rudal Calle 4 y Calle 2 , Ruta 45ACNB	
K 02+000	K 02+000					128.00	1/11/2021	Actividad Calle San Gabriel	
K 04+760	K 04+760					60.00	1/06/2022	Actividad calle cogua	
K2+750	K2+750	E	20.00	7.00	0.30	42.00	24/10/2022	.Construcción vía - Desvio	
K2+750	K2+750	E	80.00	3.00	0.10	24.00	24/10/2022	.Construcción vía - Paso peatonal	
K 01+470	K 01+470	I	7.90	8.00	0.25	15.80	18/03/2024	Instalacion de fresado (ingreso planta de transferencia de solidos)	
K 01+470	K 01+470	I	7.90	10.20	0.25	20.15	18/03/2024	Instalacion de fresado (ingreso planta de transferencia de solidos)	
K 01+028	K 01+121	I	93.40	1.20	0.20	22.42	15/07/2024	Construcción Vía - calzada existente y retorno norte (Abs empalme K0+300 = k1+085) confromación en fresado para cuneta- -APP-29038	
K 02+750	K 02+750	I	45.50	2.60	0.10	11.83	4/07/2024	Construccion obra No. 19 - viga cabezal occidental entre pilotes 12 y 35 conformación fresado sello rajon -APP-27809	
						- 137.00	Julio	Descuento volumen Geobloque K5+500 Acta 14	
						- 1,186.50	Agosto	Descuento volumen Geobloque K5+500 Acta 15	
						- 1,181.50	Septiembre	Descuento volumen Geobloque K5+500 y K3+500 Acta 16	
						- 857.00	Octubre	Descuento volumen Geobloque K3+500 Acta 17	
						- 309,596.03	Febrero 2025 a origen	Acumulado acta 45 Febrero 2025- Ruta 45ACND	
					SUBTOTAL	**438.41**			
						VOLUMEN PARA PAGO		438.41	
						APROXIMACIÓN S/ ESPECIFICACIÓN		**-0.41**	
						VOLUMEN TOTAL PARA PAGO :		**438.00**	**m^3**

ING. LUIS FELIPE MORENO BRAVO
ING. RESIDENTE DE OBRA
Matricula No: 25202-05870 CND

JORGE ENRIQUE SANCHEZ PRADA
ING. RESIDENTE INTERVENTORIA
Matrícula No. 6820201827STD

INVIAS | MHC S.A.S CONSORCIO VIAL MHC 063

F-635 A

CONTRATO DE OBRA: 989 DE 2021 **PREACTA N.º :** 46

RUTA: RUTA 45A04 **FECHA:** 01-mar-2025 a 25-mar-2025

CONTRATISTA : CONSORCIO VIAL MHC 063

CONTRATO DE INTERVENTORÍA No : 971 DE 2021 **INTERVENTOR:** CONSORCIO ICEACSA-TPF

ITEM	DESCRIPCIÓN	UNIDAD	CANTIDAD ANTERIOR	EN ESTA ACTA	CANTIDAD ACUMULADA
220.1	Terraplenes	M3	310,903.40	1,156.00	312,059.40

KM INICIAL	KM FINAL	CARRIL	LONGITUD (m)	AREA(m2) y/o ANCHO (m)	ESPESOR (m)	VOLUMEN (m3)	FECHA	DESCRIPCIÓN
K44+120.00	K44+130.00			2.61		-	Marzo 2025 a Origen	Según cartera topografica Casa Blanca -Ubate
K44+130.00	K44+135.00			7.74		25.86	Marzo 2025 a Origen	Según cartera topografica Casa Blanca -Ubate
K44+135.00	K44+140.00			8.00		39.33	Marzo 2025 a Origen	Según cartera topografica Casa Blanca -Ubate
K44+140.00	K44+145.00			7.69		39.21	Marzo 2025 a Origen	Según cartera topografica Casa Blanca -Ubate
K44+145.00	K44+150.00			7.69		38.44	Marzo 2025 a Origen	Según cartera topografica Casa Blanca -Ubate
K44+150.00	K44+155.00			7.69		38.44	Marzo 2025 a Origen	Según cartera topografica Casa Blanca -Ubate
K44+155.00	K44+160.00			10.32		45.02	Marzo 2025 a Origen	Según cartera topografica Casa Blanca -Ubate
K44+160.00	K44+165.00			8.39		46.78	Marzo 2025 a Origen	Según cartera topografica Casa Blanca -Ubate
K44+165.00	K44+170.00			23.37		79.39	Marzo 2025 a Origen	Según cartera topografica Casa Blanca -Ubate
K44+170.00	K44+175.00			24.27		119.09	Marzo 2025 a Origen	Según cartera topografica Casa Blanca -Ubate
K44+175.00	K44+180.00			19.24		108.76	Marzo 2025 a Origen	Según cartera topografica Casa Blanca -Ubate
K44+180.00	K44+185.00			12.51		79.36	Marzo 2025 a Origen	Según cartera topografica Casa Blanca -Ubate
K44+185.00	K44+190.00			9.35		54.63	Marzo 2025 a Origen	Según cartera topografica Casa Blanca -Ubate
K44+190.00	K44+200.00			11.35		103.46	Marzo 2025 a Origen	Según cartera topografica Casa Blanca -Ubate
K44+200.00	K44+205.00			9.48		52.06	Marzo 2025 a Origen	Según cartera topografica Casa Blanca -Ubate
K44+205.00	K44+210.00			8.74		45.55	Marzo 2025 a Origen	Según cartera topografica Casa Blanca -Ubate
K44+210.00	K44+215.00			7.71		41.13	Marzo 2025 a Origen	Según cartera topografica Casa Blanca -Ubate
K44+215.00	K44+220.00			7.20		37.28	Marzo 2025 a Origen	Según cartera topografica Casa Blanca -Ubate
K44+220.00	K44+230.00			7.24		72.23	Marzo 2025 a Origen	Según cartera topografica Casa Blanca -Ubate
K44+230.00	K44+240.00			7.48		73.59	Marzo 2025 a Origen	Según cartera topografica Casa Blanca -Ubate
K44+240.00	K44+250.00			7.79		76.30	Marzo 2025 a Origen	Según cartera topografica Casa Blanca -Ubate
K44+250.00	K44+260.00			7.15		74.68	Marzo 2025 a Origen	Según cartera topografica Casa Blanca -Ubate
K44+260.00	K44+270.00			7.14		71.44	Marzo 2025 a Origen	Según cartera topografica Casa Blanca -Ubate
K44+270.00	K44+280.00			7.42		72.79	Marzo 2025 a Origen	Según cartera topografica Casa Blanca -Ubate
K44+280.00	K44+290.00			7.32		73.69	Marzo 2025 a Origen	Según cartera topografica Casa Blanca -Ubate
K44+290.00	K44+300.00			7.71		75.12	Marzo 2025 a Origen	Según cartera topografica Casa Blanca -Ubate
K44+300.00	K44+310.00			1.94		48.22	Marzo 2025 a Origen	Según cartera topografica Casa Blanca -Ubate
K44+310.00	K44+320.00			1.80		18.67	Marzo 2025 a Origen	Según cartera topografica Casa Blanca -Ubate
K44+320.00	K44+330.00			7.41		46.05	Marzo 2025 a Origen	Según cartera topografica Casa Blanca -Ubate
K44+330.00	K44+340.00			12.29		98.51	Marzo 2025 a Origen	Según cartera topografica Casa Blanca -Ubate
K44+340.00	K44+350.00			15.11		136.97	Marzo 2025 a Origen	Según cartera topografica Casa Blanca -Ubate
K44+350.00	K44+360.00			18.15		166.29	Marzo 2025 a Origen	Según cartera topografica Casa Blanca -Ubate
K44+360.00	K44+365.00			16.68		87.07	Marzo 2025 a Origen	Según cartera topografica Casa Blanca -Ubate
K44+365.00	K44+370.00			20.11		91.97	Marzo 2025 a Origen	Según cartera topografica Casa Blanca -Ubate
K 44+160	K 44+165			1.13		5.63	Marzo 2025 a Origen	Según cartera topografica Sello Casa Blanca -Ubate
K 44+165	K 44+170			1.25		5.95	Marzo 2025 a Origen	Según cartera topografica Sello Casa Blanca -Ubate
K 44+170	K 44+175			1.14		5.97	Marzo 2025 a Origen	Según cartera topografica Sello Casa Blanca -Ubate
K 44+175	K 44+180			0.96		5.25	Marzo 2025 a Origen	Según cartera topografica Sello Casa Blanca -Ubate
K 44+180	K 44+185			1.11		5.19	Marzo 2025 a Origen	Según cartera topografica Sello Casa Blanca -Ubate
K 44+185	K 44+190			1.00		5.28	Marzo 2025 a Origen	Según cartera topografica Sello Casa Blanca -Ubate
K 44+190	K 44+200			1.02		10.11	Marzo 2025 a Origen	Según cartera topografica Sello Casa Blanca -Ubate
K 44+200	K 44+205			1.02		5.10	Marzo 2025 a Origen	Según cartera topografica Sello Casa Blanca -Ubate
K 44+340	K 44+350			0.10		1.00	Marzo 2025 a Origen	Según cartera topografica Sello Casa Blanca -Ubate
K 44+350	K 44+360			0.10		1.00	Marzo 2025 a Origen	Según cartera topografica Sello Casa Blanca -Ubate
K 44+360	K 44+365			1.82		4.81	Marzo 2025 a Origen	Según cartera topografica Sello Casa Blanca -Ubate
K 44+365	K 44+370			2.05		9.68	Marzo 2025 a Origen	Según cartera topografica Sello Casa Blanca -Ubate
K 44+370	K 44+375			2.50		11.38	Marzo 2025 a Origen	Según cartera topografica Sello Casa Blanca -Ubate
K 00+008	K 00+010			7.41		14.74	Marzo 2025 a Origen	Según carteras topografia - Via cruce Obra hidraulica 31 Km 44+180 Casa Blanca -Ubate
K 00+010	K 00+012			6.72		14.13	Marzo 2025 a Origen	Según carteras topografia - Via cruce Obra hidraulica 31 Km 44+180 Casa Blanca -Ubate
K 00+012	K 00+014			5.15		11.87	Marzo 2025 a Origen	Según carteras topografia - Via cruce Obra hidraulica 31 Km 44+180 Casa Blanca -Ubate
K 00+014	K 00+016			4.91		10.06	Marzo 2025 a Origen	Según carteras topografia - Via cruce Obra hidraulica 31 Km 44+180 Casa Blanca -Ubate
K 00+016	K 00+018			4.27		9.18	Marzo 2025 a Origen	Según carteras topografia - Via cruce Obra hidraulica 31 Km 44+180 Casa Blanca -Ubate
K 00+018	K 00+020			4.39		8.65	Marzo 2025 a Origen	Según carteras topografia - Via cruce Obra hidraulica 31 Km 44+180 Casa Blanca -Ubate
K 00+020	K 00+022			4.26		8.65	Marzo 2025 a Origen	Según carteras topografia - Via cruce Obra hidraulica 31 Km 44+180 Casa Blanca -Ubate
K 00+022	K 00+024			3.90		8.16	Marzo 2025 a Origen	Según carteras topografia - Via cruce Obra hidraulica 31 Km 44+180 Casa Blanca -Ubate
K 00+024	K 00+026			3.73		7.63	Marzo 2025 a Origen	Según carteras topografia - Via cruce Obra hidraulica 31 Km 44+180 Casa Blanca -Ubate
K 00+026	K 00+028			2.64		6.37	Marzo 2025 a Origen	Según carteras topografia - Via cruce Obra hidraulica 31 Km 44+180 Casa Blanca -Ubate
K 00+008	K 00+010			0.20		0.40	Marzo 2025 a Origen	Según carteras topografia -Sello Obra hidraulica 31 Km 44+180 Casa Blanca -Ubate
K 00+010	K 00+012			0.20		0.40	Marzo 2025 a Origen	Según carteras topografia -Sello Obra hidraulica 31 Km 44+180 Casa Blanca -Ubate
K 00+012	K 00+014			0.20		0.40	Marzo 2025 a Origen	Según carteras topografia -Sello Obra hidraulica 31 Km 44+180 Casa Blanca -Ubate
K 00+014	K 00+016			0.20		0.40	Marzo 2025 a Origen	Según carteras topografia -Sello Obra hidraulica 31 Km 44+180 Casa Blanca -Ubate
K 00+016	K 00+018			0.20		0.40	Marzo 2025 a Origen	Según carteras topografia -Sello Obra hidraulica 31 Km 44+180 Casa Blanca -Ubate
K 00+018	K 00+020			0.20		0.40	Marzo 2025 a Origen	Según carteras topografia -Sello Obra hidraulica 31 Km 44+180 Casa Blanca -Ubate
K 00+020	K 00+022			0.20		0.40	Marzo 2025 a Origen	Según carteras topografia -Sello Obra hidraulica 31 Km 44+180 Casa Blanca -Ubate
K 00+022	K 00+024			0.20		0.40	Marzo 2025 a Origen	Según carteras topografia -Sello Obra hidraulica 31 Km 44+180 Casa Blanca -Ubate
K 00+024	K 00+026			0.20		0.40	Marzo 2025 a Origen	Según carteras topografia -Sello Obra hidraulica 31 Km 44+180 Casa Blanca -Ubate
K 00+026	K 00+028			0.20		0.40	Marzo 2025 a Origen	Según carteras topografia -Sello Obra hidraulica 31 Km 44+180 Casa Blanca -Ubate
K 00+008	K 00+010			0.51		1.02	Marzo 2025 a Origen	Según carteras topografia -Sello Via cruce Obra hidraulica 31 Km 44+180 Casa Blanca -Ubate
K 00+010	K 00+012			0.47		0.98	Marzo 2025 a Origen	Según carteras topografia -Sello Via cruce Obra hidraulica 31 Km 44+180 Casa Blanca -Ubate
K 00+012	K 00+014			0.34		0.81	Marzo 2025 a Origen	Según carteras topografia -Sello Via cruce Obra hidraulica 31 Km 44+180 Casa Blanca -Ubate
K 00+014	K 00+016			0.32		0.66	Marzo 2025 a Origen	Según carteras topografia -Sello Via cruce Obra hidraulica 31 Km 44+180 Casa Blanca -Ubate
K 00+016	K 00+018			0.29		0.61	Marzo 2025 a Origen	Según carteras topografia -Sello Via cruce Obra hidraulica 31 Km 44+180 Casa Blanca -Ubate
K 00+018	K 00+020			0.27		0.56	Marzo 2025 a Origen	Según carteras topografia -Sello Via cruce Obra hidraulica 31 Km 44+180 Casa Blanca -Ubate
K 00+020	K 00+022			0.25		0.52	Marzo 2025 a Origen	Según carteras topografia -Sello Via cruce Obra hidraulica 31 Km 44+180 Casa Blanca -Ubate
K 00+022	K 00+024			0.22		0.47	Marzo 2025 a Origen	Según carteras topografia -Sello Via cruce Obra hidraulica 31 Km 44+180 Casa Blanca -Ubate
K 00+024	K 00+026			0.21		0.43	Marzo 2025 a Origen	Según carteras topografia -Sello Via cruce Obra hidraulica 31 Km 44+180 Casa Blanca -Ubate
K 00+026	K 00+028			0.18		0.39	Marzo 2025 a Origen	Según carteras topografia -Sello Via cruce Obra hidraulica 31 Km 44+180 Casa Blanca -Ubate
						- 1,307.37	Febrero 2025 a Enero de 2025	Acumulado acta 45 Febrero 2025- Ruta 45A04 Carteras
					SUBTOTAL	**1,156.13**		

VOLUMEN PARA PAGO		1156.13	
APROXIMACIÓN S/ ESPECIFICACIÓN		**-0.13**	
VOLUMEN TOTAL PARA PAGO :		**1156.00**	**m³**

ING. LUIS FELIPE MORENO BRAVO
ING. RESIDENTE DE OBRA
Matricula No: 25202-05870 CND

JORGE ENRIQUE SANCHEZ PRADA
ING. RESIDENTE INTERVENTORIA
Matrícula No. 6820201827STD

INVIAS | MHC S.A.S CONSORCIO VIAL MHC 063

F-635 A

CONTRATO DE OBRA: 989 DE 2021 **PREACTA N.º :** 46

RUTA: RUTA 45A05 **FECHA:** 01-mar-2025 a 25-mar-2025

CONTRATISTA : CONSORCIO VIAL MHC 063

CONTRATO DE INTERVENTORÍA No : 971 DE 2021 **INTERVENTOR:** CONSORCIO ICEACSA-TPF

ITEM	DESCRIPCIÓN	UNIDAD	CANTIDAD ANTERIOR	EN ESTA ACTA	CANTIDAD ACUMULADA
220.1	Terraplenes	M3	310,903.40	1.00	310,904.40

KM INICIAL	KM FINAL	CARRIL	LONGITUD (m)	ANCHO (m)	ESPESOR (m)	VOLUMEN (m3)	FECHA	DESCRIPCIÓN
K76+296.00	K76+302.00	I	6.00	1.50	0.10	0.90	7/03/2025	Bacheo conformacion de fresado Fallo -APP-58748
					SUBTOTAL	0.90		
						VOLUMEN PARA PAGO	0.90	
						APROXIMACIÓN S/ ESPECIFICACIÓN	0.10	
						VOLUMEN TOTAL PARA PAGO :	1.00	m^3

ING. LUIS FELIPE MORENO BRAVO
ING. RESIDENTE DE OBRA
Matricula No: 25202-05870 CND

MARTHA LUCIA CORTES PULIDO
ING. RESIDENTE INTERVENTORIA
Matrícula No. 01195-0369 CPITVC

INVIAS INSTITUTO NACIONAL DE VIAS | MHC S.A.S CONSORCIO VIAL MHC 063

F-635 A

CONTRATO DE OBRA: 989 DE 2021 **PREACTA N.º :** 46

RUTA: RUTA 45ACND **FECHA:** 01-mar-2025 a 25-mar-2025

CONTRATISTA : CONSORCIO VIAL MHC 063

CONTRATO DE INTERVENTORÍA No : 971 DE 2021 **INTERVENTOR:** CONSORCIO ICEACSA-TPF

ITEM	DESCRIPCIÓN	UNIDAD	CANTIDAD ANTERIOR	EN ESTA ACTA	CANTIDAD ACUMULADA
421-13	Riego de liga con emulsión asfáltica CRR-1	m2	619,704.00	0.00	619,704.00

KM INICIAL	KM FINAL	CARRIL	LONGITUD (m)	ANCHO (m)	ESPESOR (m)	AREA (m2)	FECHA	DESCRIPCIÓN
K 00+480	K 00+490			11.36		113.58	Febrero 2025 a Origen	Según cartera topografica - capa unica MSC 25
K 00+490	K 00+500			11.75		115.55	Febrero 2025 a Origen	Según cartera topografica - capa unica MSC 25
K 00+500	K 00+510			11.75		117.53	Febrero 2025 a Origen	Según cartera topografica - capa unica MSC 25
K 00+510	K 00+520			15.70		137.28	Febrero 2025 a Origen	Según cartera topografica - capa unica MSC 25
K 00+520	K 00+530			15.19		154.45	Febrero 2025 a Origen	Según cartera topografica - capa unica MSC 25
K 00+530	K 00+540			15.20		151.93	Febrero 2025 a Origen	Según cartera topografica - capa unica MSC 25
K 00+540	K 00+550			15.05		151.24	Febrero 2025 a Origen	Según cartera topografica - capa unica MSC 25
K 00+550	K 00+560			14.84		149.45	Febrero 2025 a Origen	Según cartera topografica - capa unica MSC 25
K 00+560	K 00+570			14.18		145.09	Febrero 2025 a Origen	Según cartera topografica - capa unica MSC 25
K 00+570	K 00+580			13.53		138.54	Febrero 2025 a Origen	Según cartera topografica - capa unica MSC 25
K 00+580	K 00+590			13.11		133.21	Febrero 2025 a Origen	Según cartera topografica - capa unica MSC 25
K 00+590	K 00+600			12.45		127.83	Febrero 2025 a Origen	Según cartera topografica - capa unica MSC 25
K 00+600	K 00+610			11.81		121.31	Febrero 2025 a Origen	Según cartera topografica - capa unica MSC 25
K 00+610	K 00+620			11.81		118.10	Febrero 2025 a Origen	Según cartera topografica - capa unica MSC 25
K 00+620	K 00+630			11.81		118.10	Febrero 2025 a Origen	Según cartera topografica - capa unica MSC 25
K 00+630	K 00+640			11.81		118.10	Febrero 2025 a Origen	Según cartera topografica - capa unica MSC 25
K 00+640	K 00+650			11.81		118.10	Febrero 2025 a Origen	Según cartera topografica - capa unica MSC 25
K 00+650	K 00+660			11.81		118.10	Febrero 2025 a Origen	Según cartera topografica - capa unica MSC 25
K 00+660	K 00+670			11.81		118.10	Febrero 2025 a Origen	Según cartera topografica - capa unica MSC 25
K 00+670	K 00+680			11.81		118.10	Febrero 2025 a Origen	Según cartera topografica - capa unica MSC 25
K 00+680	K 00+690			11.81		118.10	Febrero 2025 a Origen	Según cartera topografica - capa unica MSC 25
K 00+690	K 00+700			11.81		118.10	Febrero 2025 a Origen	Según cartera topografica - capa unica MSC 25
K 00+700	K 00+710			10.81		113.10	Febrero 2025 a Origen	Según cartera topografica - capa unica MSC 25
K 00+710	K 00+720			10.81		108.10	Febrero 2025 a Origen	Según cartera topografica - capa unica MSC 25
K 00+720	K 00+730			10.81		108.10	Febrero 2025 a Origen	Según cartera topografica - capa unica MSC 25
K 00+730	K 00+740			10.81		108.10	Febrero 2025 a Origen	Según cartera topografica - capa unica MSC 25
K 00+740	K 00+750			10.81		108.10	Febrero 2025 a Origen	Según cartera topografica - capa unica MSC 25
K 00+750	K 00+760			10.81		108.10	Febrero 2025 a Origen	Según cartera topografica - capa unica MSC 25
K 00+760	K 00+770			10.81		108.10	Febrero 2025 a Origen	Según cartera topografica - capa unica MSC 25
K 00+770	K 00+780			10.81		108.10	Febrero 2025 a Origen	Según cartera topografica - capa unica MSC 25
K 00+780	K 00+790			10.81		108.10	Febrero 2025 a Origen	Según cartera topografica - capa unica MSC 25
K 00+790	K 00+800			10.81		108.10	Febrero 2025 a Origen	Según cartera topografica - capa unica MSC 25
K 00+800	K 00+810			10.81		108.10	Febrero 2025 a Origen	Según cartera topografica - capa unica MSC 25
K 00+810	K 00+820			10.81		108.10	Febrero 2025 a Origen	Según cartera topografica - capa unica MSC 25
K 00+820	K 00+830			10.81		108.10	Febrero 2025 a Origen	Según cartera topografica - capa unica MSC 25
K 00+830	K 00+840			10.81		108.10	Febrero 2025 a Origen	Según cartera topografica - capa unica MSC 25
K 00+840	K 00+850			10.81		108.10	Febrero 2025 a Origen	Según cartera topografica - capa unica MSC 25
K 00+850	K 00+860			11.81		113.10	Febrero 2025 a Origen	Según cartera topografica - capa unica MSC 25
K 00+860	K 00+870			11.81		118.10	Febrero 2025 a Origen	Según cartera topografica - capa unica MSC 25
K 00+870	K 00+880			10.81		113.10	Febrero 2025 a Origen	Según cartera topografica - capa unica MSC 25
K 00+880	K 00+890			10.81		108.10	Febrero 2025 a Origen	Según cartera topografica - capa unica MSC 25
K 00+890	K 00+900			10.81		108.10	Febrero 2025 a Origen	Según cartera topografica - capa unica MSC 25
K 00+900	K 00+910			10.81		108.10	Febrero 2025 a Origen	Según cartera topografica - capa unica MSC 25
K 00+910	K 00+920			10.81		108.10	Febrero 2025 a Origen	Según cartera topografica - capa unica MSC 25
K 00+920	K 00+930			15.08		129.43	Febrero 2025 a Origen	Según cartera topografica - capa unica MSC 25
K 00+930	K 00+940			14.59		148.32	Febrero 2025 a Origen	Según cartera topografica - capa unica MSC 25
K 00+940	K 00+950			14.10		143.46	Febrero 2025 a Origen	Según cartera topografica - capa unica MSC 25
K 00+950	K 00+960			13.62		138.59	Febrero 2025 a Origen	Según cartera topografica - capa unica MSC 25
K 00+960	K 00+970			13.13		133.72	Febrero 2025 a Origen	Según cartera topografica - capa unica MSC 25
K 00+970	K 00+980			12.64		128.86	Febrero 2025 a Origen	Según cartera topografica - capa unica MSC 25
K 00+980	K 00+990			12.16		123.99	Febrero 2025 a Origen	Según cartera topografica - capa unica MSC 25
K 00+990	K 01+000			11.81		119.83	Febrero 2025 a Origen	Según cartera topografica - capa unica MSC 25
K 01+000	K 01+010			11.81		118.10	Febrero 2025 a Origen	Según cartera topografica - capa unica MSC 25
K 01+010	K 01+020			11.81		118.10	Febrero 2025 a Origen	Según cartera topografica - capa unica MSC 25
K 01+020	K 01+030			11.81		118.10	Febrero 2025 a Origen	Según cartera topografica - capa unica MSC 25
K 01+030	K 01+040			11.81		118.10	Febrero 2025 a Origen	Según cartera topografica - capa unica MSC 25
K 01+040	K 01+050			11.81		118.10	Febrero 2025 a Origen	Según cartera topografica - capa unica MSC 25
K 01+050	K 01+060			11.81		118.10	Febrero 2025 a Origen	Según cartera topografica - capa unica MSC 25
K 01+060	K 01+070			11.81		118.10	Febrero 2025 a Origen	Según cartera topografica - capa unica MSC 25
K 01+070	K 01+080			11.81		118.10	Febrero 2025 a Origen	Según cartera topografica - capa unica MSC 25
K 01+080	K 01+090			11.81		118.10	Febrero 2025 a Origen	Según cartera topografica - capa unica MSC 25
K 01+090	K 01+100			11.81		118.10	Febrero 2025 a Origen	Según cartera topografica - capa unica MSC 25
K 01+100	K 01+110			11.81		118.10	Febrero 2025 a Origen	Según cartera topografica - capa unica MSC 25
K 01+110	K 01+120			11.81		118.10	Febrero 2025 a Origen	Según cartera topografica - capa unica MSC 25
K 01+120	K 01+130			11.81		118.10	Febrero 2025 a Origen	Según cartera topografica - capa unica MSC 25
K 01+130	K 01+140			11.81		118.10	Febrero 2025 a Origen	Según cartera topografica - capa unica MSC 25
K 01+140	K 01+150			11.81		118.10	Febrero 2025 a Origen	Según cartera topografica - capa unica MSC 25
K 01+150	K 01+160			11.81		118.10	Febrero 2025 a Origen	Según cartera topografica - capa unica MSC 25
K 01+160	K 01+170			11.81		118.10	Febrero 2025 a Origen	Según cartera topografica - capa unica MSC 25
K 01+170	K 01+180			11.81		118.10	Febrero 2025 a Origen	Según cartera topografica - capa unica MSC 25
K 01+180	K 01+190			11.81		118.10	Febrero 2025 a Origen	Según cartera topografica - capa unica MSC 25
K 01+190	K 01+200			11.81		118.10	Febrero 2025 a Origen	Según cartera topografica - capa unica MSC 25
K 01+200	K 01+210			11.81		118.10	Febrero 2025 a Origen	Según cartera topografica - capa unica MSC 25
K 01+210	K 01+220			11.81		118.10	Febrero 2025 a Origen	Según cartera topografica - capa unica MSC 25
K 01+220	K 01+230			11.81		118.10	Febrero 2025 a Origen	Según cartera topografica - capa unica MSC 25
K 01+230	K 01+240			11.81		118.10	Febrero 2025 a Origen	Según cartera topografica - capa unica MSC 25
K 01+240	K 01+250			11.81		118.10	Febrero 2025 a Origen	Según cartera topografica - capa unica MSC 25
K 01+250	K 01+260			11.81		118.10	Febrero 2025 a Origen	Según cartera topografica - capa unica MSC 25
K 01+260	K 01+270			11.81		118.10	Febrero 2025 a Origen	Según cartera topografica - capa unica MSC 25
K 01+270	K 01+280			11.81		118.10	Febrero 2025 a Origen	Según cartera topografica - capa unica MSC 25
K 01+280	K 01+290			11.81		118.10	Febrero 2025 a Origen	Según cartera topografica - capa unica MSC 25
K 01+290	K 01+300			11.81		118.10	Febrero 2025 a Origen	Según cartera topografica - capa unica MSC 25
K 01+300	K 01+310			11.81		118.10	Febrero 2025 a Origen	Según cartera topografica - capa unica MSC 25
K 01+310	K 01+320			11.81		118.10	Febrero 2025 a Origen	Según cartera topografica - capa unica MSC 25
K 01+320	K 01+330			11.81		118.10	Febrero 2025 a Origen	Según cartera topografica - capa unica MSC 25

ITEM		DESCRIPCIÓN				UNIDAD	CANTIDAD ANTERIOR	EN ESTA ACTA	CANTIDAD ACUMULADA
421-13		Riego de liga con emulsión asfáltica CRR-1				m2	619,704.00	0.00	619,704.00
KM INICIAL	KM FINAL	CARRIL	LONGITUD (m)	ANCHO (m)	ESPESOR (m)	AREA (m2)	FECHA	DESCRIPCIÓN	
K 01+330	K 01+340			11.81		118.10	Febrero 2025 a Origen	Según cartera topografica - capa unica MSC 25	
K 01+340	K 01+350			11.81		118.10	Febrero 2025 a Origen	Según cartera topografica - capa unica MSC 25	
K 01+350	K 01+360			11.81		118.10	Febrero 2025 a Origen	Según cartera topografica - capa unica MSC 25	
K 01+360	K 01+370			11.81		118.10	Febrero 2025 a Origen	Según cartera topografica - capa unica MSC 25	
K 01+370	K 01+380			11.81		118.10	Febrero 2025 a Origen	Según cartera topografica - capa unica MSC 25	
K 01+380	K 01+390			11.81		118.10	Febrero 2025 a Origen	Según cartera topografica - capa unica MSC 25	
K 01+390	K 01+400			11.81		118.10	Febrero 2025 a Origen	Según cartera topografica - capa unica MSC 25	
K 01+400	K 01+410			11.81		118.10	Febrero 2025 a Origen	Según cartera topografica - capa unica MSC 25	
K 01+410	K 01+420			11.81		118.10	Febrero 2025 a Origen	Según cartera topografica - capa unica MSC 25	
K 01+420	K 01+430			11.81		118.10	Febrero 2025 a Origen	Según cartera topografica - capa unica MSC 25	
K 01+430	K 01+440			11.81		118.10	Febrero 2025 a Origen	Según cartera topografica - capa unica MSC 25	
K 01+440	K 01+450			11.81		118.10	Febrero 2025 a Origen	Según cartera topografica - capa unica MSC 25	
K 01+450	K 01+460			11.81		118.10	Febrero 2025 a Origen	Según cartera topografica - capa unica MSC 25	
K 01+460	K 01+470			11.81		118.10	Febrero 2025 a Origen	Según cartera topografica - capa unica MSC 25	
K 01+470	K 01+480			11.81		118.10	Febrero 2025 a Origen	Según cartera topografica - capa unica MSC 25	
K 01+480	K 01+490			11.81		118.10	Febrero 2025 a Origen	Según cartera topografica - capa unica MSC 25	
K 01+490	K 01+500			11.81		118.10	Febrero 2025 a Origen	Según cartera topografica - capa unica MSC 25	
K 01+500	K 01+510			11.81		118.10	Febrero 2025 a Origen	Según cartera topografica - capa unica MSC 25	
K 01+510	K 01+520			11.81		118.10	Febrero 2025 a Origen	Según cartera topografica - capa unica MSC 25	
K 01+520	K 01+530			11.81		118.10	Febrero 2025 a Origen	Según cartera topografica - capa unica MSC 25	
K 01+530	K 01+540			11.81		118.10	Febrero 2025 a Origen	Según cartera topografica - capa unica MSC 25	
K 01+540	K 01+550			11.81		118.10	Febrero 2025 a Origen	Según cartera topografica - capa unica MSC 25	
K 01+550	K 01+560			11.81		118.10	Febrero 2025 a Origen	Según cartera topografica - capa unica MSC 25	
K 01+560	K 01+570			11.81		118.10	Febrero 2025 a Origen	Según cartera topografica - capa unica MSC 25	
K 01+570	K 01+580			11.81		118.10	Febrero 2025 a Origen	Según cartera topografica - capa unica MSC 25	
K 01+580	K 01+590			11.81		118.10	Febrero 2025 a Origen	Según cartera topografica - capa unica MSC 25	
K 01+590	K 01+600			11.81		118.10	Febrero 2025 a Origen	Según cartera topografica - capa unica MSC 25	
K 01+600	K 01+610			11.81		118.10	Febrero 2025 a Origen	Según cartera topografica - capa unica MSC 25	
K 01+610	K 01+620			11.81		118.10	Febrero 2025 a Origen	Según cartera topografica - capa unica MSC 25	
K 01+620	K 01+630			11.81		118.10	Febrero 2025 a Origen	Según cartera topografica - capa unica MSC 25	
K 01+630	K 01+640			11.81		118.10	Febrero 2025 a Origen	Según cartera topografica - capa unica MSC 25	
K 01+640	K 01+650			11.81		118.10	Febrero 2025 a Origen	Según cartera topografica - capa unica MSC 25	
K 01+650	K 01+660			11.81		118.10	Febrero 2025 a Origen	Según cartera topografica - capa unica MSC 25	
K 01+660	K 01+670			11.81		118.10	Febrero 2025 a Origen	Según cartera topografica - capa unica MSC 25	
K 01+670	K 01+680			11.81		118.10	Febrero 2025 a Origen	Según cartera topografica - capa unica MSC 25	
K 01+680	K 01+690			11.81		118.10	Febrero 2025 a Origen	Según cartera topografica - capa unica MSC 25	
K 01+690	K 01+700			11.81		118.10	Febrero 2025 a Origen	Según cartera topografica - capa unica MSC 25	
K 01+700	K 01+710			11.81		118.10	Febrero 2025 a Origen	Según cartera topografica - capa unica MSC 25	
K 01+710	K 01+720			12.23		120.21	Febrero 2025 a Origen	Según cartera topografica - capa unica MSC 25	
K 01+720	K 01+730			12.75		124.92	Febrero 2025 a Origen	Según cartera topografica - capa unica MSC 25	
K 01+730	K 01+740			13.27		130.14	Febrero 2025 a Origen	Según cartera topografica - capa unica MSC 25	
K 01+740	K 01+750			13.80		135.35	Febrero 2025 a Origen	Según cartera topografica - capa unica MSC 25	
K 01+750	K 01+760			14.32		140.56	Febrero 2025 a Origen	Según cartera topografica - capa unica MSC 25	
K 01+760	K 01+770			14.84		145.78	Febrero 2025 a Origen	Según cartera topografica - capa unica MSC 25	
K 01+770	K 01+780			15.36		150.99	Febrero 2025 a Origen	Según cartera topografica - capa unica MSC 25	
K 01+780	K 01+790			15.46		154.10	Febrero 2025 a Origen	Según cartera topografica - capa unica MSC 25	
K 01+790	K 01+800			15.46		154.60	Febrero 2025 a Origen	Según cartera topografica - capa unica MSC 25	
K 01+800	K 01+810			15.46		154.60	Febrero 2025 a Origen	Según cartera topografica - capa unica MSC 25	
K 01+810	K 01+820			15.46		154.60	Febrero 2025 a Origen	Según cartera topografica - capa unica MSC 25	
K 01+820	K 01+830			15.46		154.60	Febrero 2025 a Origen	Según cartera topografica - capa unica MSC 25	
K 01+830	K 01+840			15.46		154.60	Febrero 2025 a Origen	Según cartera topografica - capa unica MSC 25	
K 01+840	K 01+850			15.46		154.60	Febrero 2025 a Origen	Según cartera topografica - capa unica MSC 25	
K 01+850	K 01+860			15.46		154.60	Febrero 2025 a Origen	Según cartera topografica - capa unica MSC 25	
K 01+860	K 01+870			15.46		154.60	Febrero 2025 a Origen	Según cartera topografica - capa unica MSC 25	
K 01+870	K 01+880			15.46		154.61	Febrero 2025 a Origen	Según cartera topografica - capa unica MSC 25	
K 01+880	K 01+890			15.46		154.61	Febrero 2025 a Origen	Según cartera topografica - capa unica MSC 25	
K 01+890	K 01+900			15.46		154.60	Febrero 2025 a Origen	Según cartera topografica - capa unica MSC 25	
K 01+900	K 01+910			15.46		154.60	Febrero 2025 a Origen	Según cartera topografica - capa unica MSC 25	
K 01+910	K 01+920			15.46		154.60	Febrero 2025 a Origen	Según cartera topografica - capa unica MSC 25	
K 01+920	K 01+930			15.46		154.62	Febrero 2025 a Origen	Según cartera topografica - capa unica MSC 25	
K 01+930	K 01+940			15.58		155.19	Febrero 2025 a Origen	Según cartera topografica - capa unica MSC 25	
K 01+940	K 01+950			15.61		155.90	Febrero 2025 a Origen	Según cartera topografica - capa unica MSC 25	
K 01+950	K 01+960			15.88		157.43	Febrero 2025 a Origen	Según cartera topografica - capa unica MSC 25	
K 01+960	K 01+970			16.48		161.81	Febrero 2025 a Origen	Según cartera topografica - capa unica MSC 25	
K 01+970	K 01+980			17.24		168.59	Febrero 2025 a Origen	Según cartera topografica - capa unica MSC 25	
K 01+980	K 01+990			19.16		181.97	Febrero 2025 a Origen	Según cartera topografica - capa unica MSC 25	
K 01+990	K 02+000			11.81		154.83	Febrero 2025 a Origen	Según cartera topografica - capa unica MSC 25	
K 02+000	K 02+010			11.81		118.10	Febrero 2025 a Origen	Según cartera topografica - capa unica MSC 25	
K 02+010	K 02+020			11.81		118.10	Febrero 2025 a Origen	Según cartera topografica - capa unica MSC 25	
K 02+020	K 02+030			16.90		143.55	Febrero 2025 a Origen	Según cartera topografica - capa unica MSC 25	
K 02+030	K 02+040			16.89		168.97	Febrero 2025 a Origen	Según cartera topografica - capa unica MSC 25	
K 02+040	K 02+050			15.50		161.99	Febrero 2025 a Origen	Según cartera topografica - capa unica MSC 25	
K 02+050	K 02+060			15.46		154.82	Febrero 2025 a Origen	Según cartera topografica - capa unica MSC 25	
K 02+060	K 02+070			15.46		154.60	Febrero 2025 a Origen	Según cartera topografica - capa unica MSC 25	
K 02+070	K 02+080			15.38		154.21	Febrero 2025 a Origen	Según cartera topografica - capa unica MSC 25	
K 02+080	K 02+090			14.86		151.22	Febrero 2025 a Origen	Según cartera topografica - capa unica MSC 25	
K 02+090	K 02+100			14.34		146.01	Febrero 2025 a Origen	Según cartera topografica - capa unica MSC 25	
K 02+100	K 02+110			13.82		140.80	Febrero 2025 a Origen	Según cartera topografica - capa unica MSC 25	
K 02+110	K 02+120			13.30		135.59	Febrero 2025 a Origen	Según cartera topografica - capa unica MSC 25	
K 02+120	K 02+130			12.78		130.38	Febrero 2025 a Origen	Según cartera topografica - capa unica MSC 25	
K 02+130	K 02+140			12.26		125.17	Febrero 2025 a Origen	Según cartera topografica - capa unica MSC 25	
K 02+140	K 02+150			11.81		120.33	Febrero 2025 a Origen	Según cartera topografica - capa unica MSC 25	
K 02+150	K 02+160			11.81		118.10	Febrero 2025 a Origen	Según cartera topografica - capa unica MSC 25	
K 02+160	K 02+170			11.81		118.10	Febrero 2025 a Origen	Según cartera topografica - capa unica MSC 25	
K 02+170	K 02+180			11.81		118.10	Febrero 2025 a Origen	Según cartera topografica - capa unica MSC 25	
K 02+180	K 02+190			11.81		118.10	Febrero 2025 a Origen	Según cartera topografica - capa unica MSC 25	
K 02+190	K 02+200			11.81		118.10	Febrero 2025 a Origen	Según cartera topografica - capa unica MSC 25	
K 02+200	K 02+210			11.81		118.10	Febrero 2025 a Origen	Según cartera topografica - capa unica MSC 25	
K 02+210	K 02+220			11.81		118.10	Febrero 2025 a Origen	Según cartera topografica - capa unica MSC 25	
K 02+220	K 02+230			11.81		118.10	Febrero 2025 a Origen	Según cartera topografica - capa unica MSC 25	
K 02+230	K 02+240			11.81		118.10	Febrero 2025 a Origen	Según cartera topografica - capa unica MSC 25	
K 02+240	K 02+250			11.81		118.10	Febrero 2025 a Origen	Según cartera topografica - capa unica MSC 25	
K 02+250	K 02+260			11.81		118.10	Febrero 2025 a Origen	Según cartera topografica - capa unica MSC 25	

ITEM		DESCRIPCIÓN				UNIDAD	CANTIDAD ANTERIOR	EN ESTA ACTA	CANTIDAD ACUMULADA
421-13		Riego de liga con emulsión asfáltica CRR-1				m2	619,704.00	0.00	619,704.00
KM INICIAL	KM FINAL	CARRIL	LONGITUD (m)	ANCHO (m)	ESPESOR (m)	AREA (m2)	FECHA	DESCRIPCIÓN	
K 03+290	K 03+300			11.45		57.23	Febrero 2025 a Origen	Según cartera topografica - capa unica MSC 25	
K 03+300	K 03+310			11.30		113.73	Febrero 2025 a Origen	Según cartera topografica - capa unica MSC 25	
K 03+310	K 03+320			13.40		123.50	Febrero 2025 a Origen	Según cartera topografica - capa unica MSC 25	
K 03+320	K 03+330			13.25		133.23	Febrero 2025 a Origen	Según cartera topografica - capa unica MSC 25	
K 03+330	K 03+340			13.41		133.27	Febrero 2025 a Origen	Según cartera topografica - capa unica MSC 25	
K 03+340	K 03+350			13.28		133.45	Febrero 2025 a Origen	Según cartera topografica - capa unica MSC 25	
K 03+350	K 03+360			13.04		131.59	Febrero 2025 a Origen	Según cartera topografica - capa unica MSC 25	
K 03+360	K 03+370			12.66		128.50	Febrero 2025 a Origen	Según cartera topografica - capa unica MSC 25	
K 03+370	K 03+380			12.31		124.86	Febrero 2025 a Origen	Según cartera topografica - capa unica MSC 25	
K 03+380	K 03+390			11.94		121.23	Febrero 2025 a Origen	Según cartera topografica - capa unica MSC 25	
K 03+390	K 03+400			11.50		117.18	Febrero 2025 a Origen	Según cartera topografica - capa unica MSC 25	
K 03+400	K 03+410			11.81		116.55	Febrero 2025 a Origen	Según cartera topografica - capa unica MSC 25	
K 03+410	K 03+420			11.81		118.10	Febrero 2025 a Origen	Según cartera topografica - capa unica MSC 25	
K 03+420	K 03+430			11.81		118.10	Febrero 2025 a Origen	Según cartera topografica - capa unica MSC 25	
K 03+430	K 03+440			11.81		118.10	Febrero 2025 a Origen	Según cartera topografica - capa unica MSC 25	
K 03+440	K 03+450			11.81		118.10	Febrero 2025 a Origen	Según cartera topografica - capa unica MSC 25	
K 03+450	K 03+460			11.81		118.10	Febrero 2025 a Origen	Según cartera topografica - capa unica MSC 25	
K 03+460	K 03+470			11.81		118.10	Febrero 2025 a Origen	Según cartera topografica - capa unica MSC 25	
K 03+470	K 03+480			11.81		118.10	Febrero 2025 a Origen	Según cartera topografica - capa unica MSC 25	
K 03+480	K 03+490			11.81		118.10	Febrero 2025 a Origen	Según cartera topografica - capa unica MSC 25	
K 03+490	K 03+500			11.81		118.10	Febrero 2025 a Origen	Según cartera topografica - capa unica MSC 25	
K 03+500	K 03+510			11.81		118.10	Febrero 2025 a Origen	Según cartera topografica - capa unica MSC 25	
K 03+510	K 03+520			11.81		118.10	Febrero 2025 a Origen	Según cartera topografica - capa unica MSC 25	
K 03+520	K 03+530			11.81		118.10	Febrero 2025 a Origen	Según cartera topografica - capa unica MSC 25	
K 03+530	K 03+540			11.81		118.10	Febrero 2025 a Origen	Según cartera topografica - capa unica MSC 25	
K 03+540	K 03+550			11.81		118.10	Febrero 2025 a Origen	Según cartera topografica - capa unica MSC 25	
K 03+550	K 03+560			11.81		118.10	Febrero 2025 a Origen	Según cartera topografica - capa unica MSC 25	
K 03+560	K 03+570			11.81		118.10	Febrero 2025 a Origen	Según cartera topografica - capa unica MSC 25	
K 03+570	K 03+580			11.81		118.10	Febrero 2025 a Origen	Según cartera topografica - capa unica MSC 25	
K 03+580	K 03+590			11.81		118.10	Febrero 2025 a Origen	Según cartera topografica - capa unica MSC 25	
K 03+590	K 03+600			11.81		118.10	Febrero 2025 a Origen	Según cartera topografica - capa unica MSC 25	
K 03+600	K 03+610			11.81		118.10	Febrero 2025 a Origen	Según cartera topografica - capa unica MSC 25	
K 03+610	K 03+620			11.81		118.10	Febrero 2025 a Origen	Según cartera topografica - capa unica MSC 25	
K 03+620	K 03+630			11.81		118.10	Febrero 2025 a Origen	Según cartera topografica - capa unica MSC 25	
K 03+630	K 03+640			11.81		118.10	Febrero 2025 a Origen	Según cartera topografica - capa unica MSC 25	
K 03+640	K 03+650			11.81		118.10	Febrero 2025 a Origen	Según cartera topografica - capa unica MSC 25	
K 03+650	K 03+660			11.81		118.10	Febrero 2025 a Origen	Según cartera topografica - capa unica MSC 25	
K 03+660	K 03+670			11.81		118.10	Febrero 2025 a Origen	Según cartera topografica - capa unica MSC 25	
K 03+670	K 03+680			11.81		118.10	Febrero 2025 a Origen	Según cartera topografica - capa unica MSC 25	
K 03+680	K 03+690			11.81		118.10	Febrero 2025 a Origen	Según cartera topografica - capa unica MSC 25	
K 03+690	K 03+700			11.81		118.10	Febrero 2025 a Origen	Según cartera topografica - capa unica MSC 25	
K 03+700	K 03+710			11.81		118.10	Febrero 2025 a Origen	Según cartera topografica - capa unica MSC 25	
K 03+710	K 03+720			11.81		118.10	Febrero 2025 a Origen	Según cartera topografica - capa unica MSC 25	
K 03+720	K 03+730			11.81		118.10	Febrero 2025 a Origen	Según cartera topografica - capa unica MSC 25	
K 03+730	K 03+740			11.81		118.10	Febrero 2025 a Origen	Según cartera topografica - capa unica MSC 25	
K 03+740	K 03+750			11.81		118.10	Febrero 2025 a Origen	Según cartera topografica - capa unica MSC 25	
K 03+750	K 03+760			11.81		118.10	Febrero 2025 a Origen	Según cartera topografica - capa unica MSC 25	
K 03+760	K 03+770			11.81		118.10	Febrero 2025 a Origen	Según cartera topografica - capa unica MSC 25	
K 03+770	K 03+780			11.81		118.10	Febrero 2025 a Origen	Según cartera topografica - capa unica MSC 25	
K 03+780	K 03+790			11.81		118.10	Febrero 2025 a Origen	Según cartera topografica - capa unica MSC 25	
K 03+790	K 03+800			11.81		118.10	Febrero 2025 a Origen	Según cartera topografica - capa unica MSC 25	
K 03+800	K 03+810			11.81		118.10	Febrero 2025 a Origen	Según cartera topografica - capa unica MSC 25	
K 03+810	K 03+820			11.81		118.10	Febrero 2025 a Origen	Según cartera topografica - capa unica MSC 25	
K 03+820	K 03+830			11.81		118.10	Febrero 2025 a Origen	Según cartera topografica - capa unica MSC 25	
K 03+830	K 03+840			11.81		118.10	Febrero 2025 a Origen	Según cartera topografica - capa unica MSC 25	
K 03+840	K 03+850			11.81		118.10	Febrero 2025 a Origen	Según cartera topografica - capa unica MSC 25	
K 03+850	K 03+860			11.81		118.10	Febrero 2025 a Origen	Según cartera topografica - capa unica MSC 25	
K 03+860	K 03+870			11.81		118.10	Febrero 2025 a Origen	Según cartera topografica - capa unica MSC 25	
K 03+870	K 03+880			11.81		118.10	Febrero 2025 a Origen	Según cartera topografica - capa unica MSC 25	
K 03+880	K 03+890			11.81		118.10	Febrero 2025 a Origen	Según cartera topografica - capa unica MSC 25	
K 03+890	K 03+900			11.81		118.10	Febrero 2025 a Origen	Según cartera topografica - capa unica MSC 25	
K 03+900	K 03+910			11.81		118.10	Febrero 2025 a Origen	Según cartera topografica - capa unica MSC 25	
K 03+910	K 03+920			11.81		118.10	Febrero 2025 a Origen	Según cartera topografica - capa unica MSC 25	
K 03+920	K 03+930			11.81		118.10	Febrero 2025 a Origen	Según cartera topografica - capa unica MSC 25	
K 03+930	K 03+940			11.81		118.10	Febrero 2025 a Origen	Según cartera topografica - capa unica MSC 25	
K 03+940	K 03+950			11.81		118.10	Febrero 2025 a Origen	Según cartera topografica - capa unica MSC 25	
K 03+950	K 03+960			11.81		118.10	Febrero 2025 a Origen	Según cartera topografica - capa unica MSC 25	
K 03+960	K 03+970			11.81		118.10	Febrero 2025 a Origen	Según cartera topografica - capa unica MSC 25	
K 03+970	K 03+980			11.81		118.10	Febrero 2025 a Origen	Según cartera topografica - capa unica MSC 25	
K 03+980	K 03+990			11.81		118.10	Febrero 2025 a Origen	Según cartera topografica - capa unica MSC 25	
K 03+990	K 04+000			11.81		118.10	Febrero 2025 a Origen	Según cartera topografica - capa unica MSC 25	
K 04+000	K 04+010			11.81		118.10	Febrero 2025 a Origen	Según cartera topografica - capa unica MSC 25	
K 04+010	K 04+020			11.81		118.10	Febrero 2025 a Origen	Según cartera topografica - capa unica MSC 25	
K 04+020	K 04+030			11.81		118.10	Febrero 2025 a Origen	Según cartera topografica - capa unica MSC 25	
K 04+030	K 04+040			11.81		118.10	Febrero 2025 a Origen	Según cartera topografica - capa unica MSC 25	
K 04+040	K 04+050			11.81		118.10	Febrero 2025 a Origen	Según cartera topografica - capa unica MSC 25	
K 04+050	K 04+060			11.81		118.10	Febrero 2025 a Origen	Según cartera topografica - capa unica MSC 25	
K 04+060	K 04+070			11.81		118.10	Febrero 2025 a Origen	Según cartera topografica - capa unica MSC 25	
K 04+070	K 04+080			11.81		118.10	Febrero 2025 a Origen	Según cartera topografica - capa unica MSC 25	
K 04+080	K 04+090			11.81		118.10	Febrero 2025 a Origen	Según cartera topografica - capa unica MSC 25	
K 04+090	K 04+100			11.81		118.10	Febrero 2025 a Origen	Según cartera topografica - capa unica MSC 25	
K 04+100	K 04+110			11.81		118.10	Febrero 2025 a Origen	Según cartera topografica - capa unica MSC 25	
K 04+110	K 04+120			11.81		118.10	Febrero 2025 a Origen	Según cartera topografica - capa unica MSC 25	
K 04+120	K 04+130			11.81		118.10	Febrero 2025 a Origen	Según cartera topografica - capa unica MSC 25	
K 04+130	K 04+140			11.81		118.10	Febrero 2025 a Origen	Según cartera topografica - capa unica MSC 25	
K 04+140	K 04+150			11.81		118.10	Febrero 2025 a Origen	Según cartera topografica - capa unica MSC 25	
K 04+150	K 04+160			11.81		118.10	Febrero 2025 a Origen	Según cartera topografica - capa unica MSC 25	
K 04+160	K 04+170			11.81		118.10	Febrero 2025 a Origen	Según cartera topografica - capa unica MSC 25	
K 04+170	K 04+180			10.81		113.10	Febrero 2025 a Origen	Según cartera topografica - capa unica MSC 25	
K 04+180	K 04+190			10.81		108.10	Febrero 2025 a Origen	Según cartera topografica - capa unica MSC 25	
K 04+190	K 04+200			10.81		108.10	Febrero 2025 a Origen	Según cartera topografica - capa unica MSC 25	
K 04+200	K 04+210			10.81		108.10	Febrero 2025 a Origen	Según cartera topografica - capa unica MSC 25	
K 04+210	K 04+220			10.81		108.10	Febrero 2025 a Origen	Según cartera topografica - capa unica MSC 25	
K 04+220	K 04+230			10.81		108.10	Febrero 2025 a Origen	Según cartera topografica - capa unica MSC 25	

ITEM		DESCRIPCIÓN				UNIDAD	CANTIDAD ANTERIOR	EN ESTA ACTA	CANTIDAD ACUMULADA
421-13		Riego de liga con emulsión asfáltica CRR-1				m2	619,704.00	0.00	619,704.00
KM INICIAL	KM FINAL	CARRIL	LONGITUD (m)	ANCHO (m)	ESPESOR (m)	AREA (m2)	FECHA	DESCRIPCIÓN	
K 04+230	K 04+240			15.25		130.30	Febrero 2025 a Origen	Según cartera topografica - capa unica MSC 25	
K 04+240	K 04+250			14.95		150.98	Febrero 2025 a Origen	Según cartera topografica - capa unica MSC 25	
K 04+250	K 04+260			14.57		147.57	Febrero 2025 a Origen	Según cartera topografica - capa unica MSC 25	
K 04+260	K 04+270			14.11		143.38	Febrero 2025 a Origen	Según cartera topografica - capa unica MSC 25	
K 04+270	K 04+280			13.57		138.41	Febrero 2025 a Origen	Según cartera topografica - capa unica MSC 25	
K 04+280	K 04+290			12.96		132.64	Febrero 2025 a Origen	Según cartera topografica - capa unica MSC 25	
K 04+290	K 04+300			12.26		126.09	Febrero 2025 a Origen	Según cartera topografica - capa unica MSC 25	
K 04+300	K 04+310			11.81		120.36	Febrero 2025 a Origen	Según cartera topografica - capa unica MSC 25	
K 04+310	K 04+320			11.81		118.10	Febrero 2025 a Origen	Según cartera topografica - capa unica MSC 25	
K 04+320	K 04+330			11.81		118.10	Febrero 2025 a Origen	Según cartera topografica - capa unica MSC 25	
K 04+330	K 04+340			11.81		118.10	Febrero 2025 a Origen	Según cartera topografica - capa unica MSC 25	
K 04+340	K 04+350			11.81		118.10	Febrero 2025 a Origen	Según cartera topografica - capa unica MSC 25	
K 04+350	K 04+360			11.81		118.10	Febrero 2025 a Origen	Según cartera topografica - capa unica MSC 25	
K 04+360	K 04+370			11.81		118.10	Febrero 2025 a Origen	Según cartera topografica - capa unica MSC 25	
K 04+370	K 04+380			11.81		118.10	Febrero 2025 a Origen	Según cartera topografica - capa unica MSC 25	
K 04+380	K 04+390			11.81		118.10	Febrero 2025 a Origen	Según cartera topografica - capa unica MSC 25	
K 04+390	K 04+400			11.81		118.10	Febrero 2025 a Origen	Según cartera topografica - capa unica MSC 25	
K 04+400	K 04+410			11.81		118.10	Febrero 2025 a Origen	Según cartera topografica - capa unica MSC 25	
K 04+410	K 04+420			11.81		118.10	Febrero 2025 a Origen	Según cartera topografica - capa unica MSC 25	
K 04+420	K 04+430			11.81		118.10	Febrero 2025 a Origen	Según cartera topografica - capa unica MSC 25	
K 04+430	K 04+440			11.85		118.31	Febrero 2025 a Origen	Según cartera topografica - capa unica MSC 25	
K 04+440	K 04+450			12.10		119.74	Febrero 2025 a Origen	Según cartera topografica - capa unica MSC 25	
K 04+450	K 04+460			12.42		122.60	Febrero 2025 a Origen	Según cartera topografica - capa unica MSC 25	
K 04+460	K 04+470			12.83		126.25	Febrero 2025 a Origen	Según cartera topografica - capa unica MSC 25	
K 04+470	K 04+480			13.31		130.69	Febrero 2025 a Origen	Según cartera topografica - capa unica MSC 25	
K 04+480	K 04+490			13.87		135.92	Febrero 2025 a Origen	Según cartera topografica - capa unica MSC 25	
K 04+490	K 04+500			14.52		141.95	Febrero 2025 a Origen	Según cartera topografica - capa unica MSC 25	
K 04+500	K 04+510			15.24		148.77	Febrero 2025 a Origen	Según cartera topografica - capa unica MSC 25	
K 04+510	K 04+520			15.46		153.49	Febrero 2025 a Origen	Según cartera topografica - capa unica MSC 25	
K 04+520	K 04+530			15.46		154.60	Febrero 2025 a Origen	Según cartera topografica - capa unica MSC 25	
K 04+530	K 04+540			15.46		154.60	Febrero 2025 a Origen	Según cartera topografica - capa unica MSC 25	
K 04+540	K 04+550			15.46		154.60	Febrero 2025 a Origen	Según cartera topografica - capa unica MSC 25	
K 04+550	K 04+560			15.46		154.60	Febrero 2025 a Origen	Según cartera topografica - capa unica MSC 25	
K 04+560	K 04+570			15.46		154.60	Febrero 2025 a Origen	Según cartera topografica - capa unica MSC 25	
K 04+570	K 04+580			15.46		154.60	Febrero 2025 a Origen	Según cartera topografica - capa unica MSC 25	
K 04+580	K 04+590			15.46		154.60	Febrero 2025 a Origen	Según cartera topografica - capa unica MSC 25	
K 04+590	K 04+600			15.46		154.60	Febrero 2025 a Origen	Según cartera topografica - capa unica MSC 25	
K 04+600	K 04+610			15.46		154.60	Febrero 2025 a Origen	Según cartera topografica - capa unica MSC 25	
K 04+610	K 04+620			15.46		154.60	Febrero 2025 a Origen	Según cartera topografica -Primera capa MSC 25	
K 04+620	K 04+630			15.46		154.60	Febrero 2025 a Origen	Según cartera topografica -Primera capa MSC 25	
K 04+630	K 04+640			15.46		154.60	Febrero 2025 a Origen	Según cartera topografica -Primera capa MSC 25	
K 04+640	K 04+650			15.46		154.60	Febrero 2025 a Origen	Según cartera topografica -Primera capa MSC 25	
K 04+650	K 04+660			15.46		154.60	Febrero 2025 a Origen	Según cartera topografica -Primera capa MSC 25	
K 04+660	K 04+670			15.46		154.60	Febrero 2025 a Origen	Según cartera topografica -Primera capa MSC 25	
K 04+670	K 04+680			15.46		154.60	Febrero 2025 a Origen	Según cartera topografica -Primera capa MSC 25	
K 04+680	K 04+690			15.46		154.60	Febrero 2025 a Origen	Según cartera topografica -Primera capa MSC 25	
K 04+690	K 04+700			15.68		155.71	Febrero 2025 a Origen	Según cartera topografica -Primera capa MSC 25	
K 04+700	K 04+710			16.20		159.40	Febrero 2025 a Origen	Según cartera topografica -Primera capa MSC 25	
K 04+710	K 04+720			16.72		164.57	Febrero 2025 a Origen	Según cartera topografica -Primera capa MSC 25	
K 04+720	K 04+730			17.55		171.30	Febrero 2025 a Origen	Según cartera topografica -Primera capa MSC 25	
K 04+730	K 04+740			20.25		188.98	Febrero 2025 a Origen	Según cartera topografica -Primera capa MSC 25	
K 04+740	K 04+750			11.81		160.31	Febrero 2025 a Origen	Según cartera topografica -Primera capa MSC 25	
K 04+750	K 04+760			11.81		118.10	Febrero 2025 a Origen	Según cartera topografica -Primera capa MSC 25	
K 04+760	K 04+770			13.57		126.89	Febrero 2025 a Origen	Según cartera topografica -Primera capa MSC 25	
K 04+770	K 04+780			18.39		159.76	Febrero 2025 a Origen	Según cartera topografica -Primera capa MSC 25	
K 04+780	K 04+790			15.76		170.74	Febrero 2025 a Origen	Según cartera topografica -Primera capa MSC 25	
K 04+790	K 04+800			15.46		156.12	Febrero 2025 a Origen	Según cartera topografica -Primera capa MSC 25	
K 04+800	K 04+810			15.46		154.60	Febrero 2025 a Origen	Según cartera topografica -Primera capa MSC 25	
K 04+810	K 04+820			15.46		154.60	Febrero 2025 a Origen	Según cartera topografica -Primera capa MSC 25	
K 04+820	K 04+830			15.10		152.80	Febrero 2025 a Origen	Según cartera topografica -Primera capa MSC 25	
K 04+830	K 04+840			14.61		148.57	Febrero 2025 a Origen	Según cartera topografica -Primera capa MSC 25	
K 04+840	K 04+850			14.13		143.70	Febrero 2025 a Origen	Según cartera topografica -Primera capa MSC 25	
K 04+850	K 04+860			13.64		138.84	Febrero 2025 a Origen	Según cartera topografica -Primera capa MSC 25	
K 04+860	K 04+870			13.15		133.97	Febrero 2025 a Origen	Según cartera topografica -Primera capa MSC 25	
K 04+870	K 04+880			12.67		129.10	Febrero 2025 a Origen	Según cartera topografica -Primera capa MSC 25	
K 04+880	K 04+890			12.18		124.24	Febrero 2025 a Origen	Según cartera topografica -Primera capa MSC 25	
K 04+890	K 04+900			11.81		119.95	Febrero 2025 a Origen	Según cartera topografica -Primera capa MSC 25	
K 04+900	K 04+910			11.81		118.10	Febrero 2025 a Origen	Según cartera topografica -Primera capa MSC 25	
K 04+910	K 04+920			11.81		118.10	Febrero 2025 a Origen	Según cartera topografica -Primera capa MSC 25	
K 04+920	K 04+930			11.81		118.10	Febrero 2025 a Origen	Según cartera topografica -Primera capa MSC 25	
K 04+930	K 04+940			11.81		118.10	Febrero 2025 a Origen	Según cartera topografica -Primera capa MSC 25	
K 04+940	K 04+950			11.81		118.10	Febrero 2025 a Origen	Según cartera topografica -Primera capa MSC 25	
K 04+950	K 04+960			11.81		118.10	Febrero 2025 a Origen	Según cartera topografica -Primera capa MSC 25	
K 04+960	K 04+970			11.81		118.10	Febrero 2025 a Origen	Según cartera topografica -Primera capa MSC 25	
K 04+970	K 04+980			11.81		118.10	Febrero 2025 a Origen	Según cartera topografica -Primera capa MSC 25	
K 04+980	K 04+990			11.81		118.10	Febrero 2025 a Origen	Según cartera topografica -Primera capa MSC 25	
K 04+990	K 05+000			11.81		118.10	Febrero 2025 a Origen	Según cartera topografica -Primera capa MSC 25	
K 05+000	K 05+010			12.05		119.32	Febrero 2025 a Origen	Según cartera topografica -Primera capa MSC 25	
K 05+010	K 05+020			12.54		122.98	Febrero 2025 a Origen	Según cartera topografica -Primera capa MSC 25	
K 05+020	K 05+030			13.03		127.85	Febrero 2025 a Origen	Según cartera topografica -Primera capa MSC 25	
K 05+030	K 05+040			13.51		132.71	Febrero 2025 a Origen	Según cartera topografica -Primera capa MSC 25	
K 05+040	K 05+050			14.00		137.58	Febrero 2025 a Origen	Según cartera topografica -Primera capa MSC 25	
K 05+050	K 05+060			14.49		142.45	Febrero 2025 a Origen	Según cartera topografica -Primera capa MSC 25	
K 05+060	K 05+070			14.97		147.31	Febrero 2025 a Origen	Según cartera topografica -Primera capa MSC 25	
K 05+070	K 05+080			15.46		152.17	Febrero 2025 a Origen	Según cartera topografica -Primera capa MSC 25	
K 05+080	K 05+090			15.46		154.60	Febrero 2025 a Origen	Según cartera topografica -Primera capa MSC 25	
K 05+090	K 05+100			15.46		154.60	Febrero 2025 a Origen	Según cartera topografica -Primera capa MSC 25	
K 05+100	K 05+110			15.46		154.60	Febrero 2025 a Origen	Según cartera topografica -Primera capa MSC 25	
K 05+110	K 05+120			15.46		154.60	Febrero 2025 a Origen	Según cartera topografica -Primera capa MSC 25	
K 05+120	K 05+130			15.46		154.60	Febrero 2025 a Origen	Según cartera topografica -Primera capa MSC 25	
K 05+130	K 05+140			15.46		154.60	Febrero 2025 a Origen	Según cartera topografica -Primera capa MSC 25	
K 05+140	K 05+150			15.46		154.60	Febrero 2025 a Origen	Según cartera topografica -Primera capa MSC 25	
K 05+150	K 05+160			15.46		154.60	Febrero 2025 a Origen	Según cartera topografica -Primera capa MSC 25	
K 05+160	K 05+170			15.46		154.60	Febrero 2025 a Origen	Según cartera topografica -Primera capa MSC 25	

ITEM		DESCRIPCIÓN				UNIDAD	CANTIDAD ANTERIOR	EN ESTA ACTA	CANTIDAD ACUMULADA
421-13		Riego de liga con emulsión asfáltica CRR-1				m2	619,704.00	0.00	619,704.00
KM INICIAL	KM FINAL	CARRIL	LONGITUD (m)	ANCHO (m)	ESPESOR (m)	AREA (m2)	FECHA	DESCRIPCIÓN	
K 05+170	K 05+180			15.46		154.60	Febrero 2025 a Origen	Según cartera topografica -Primera capa MSC 25	
K 05+180	K 05+190			15.46		154.60	Febrero 2025 a Origen	Según cartera topografica -Primera capa MSC 25	
K 05+190	K 05+200			15.46		154.60	Febrero 2025 a Origen	Según cartera topografica -Primera capa MSC 25	
K 05+200	K 05+210			15.46		154.60	Febrero 2025 a Origen	Según cartera topografica -Primera capa MSC 25	
K 05+210	K 05+220			15.46		154.60	Febrero 2025 a Origen	Según cartera topografica -Primera capa MSC 25	
K 05+220	K 05+230			15.46		154.60	Febrero 2025 a Origen	Según cartera topografica -Primera capa MSC 25	
K 05+230	K 05+240			15.47		154.63	Febrero 2025 a Origen	Según cartera topografica -Primera capa MSC 25	
K 05+240	K 05+250			15.65		155.56	Febrero 2025 a Origen	Según cartera topografica -Primera capa MSC 25	
K 05+250	K 05+260			16.05		158.49	Febrero 2025 a Origen	Según cartera topografica -Primera capa MSC 25	
K 05+260	K 05+270			10.81		134.31	Febrero 2025 a Origen	Según cartera topografica -Primera capa MSC 25	
K 05+270	K 05+280			10.81		108.10	Febrero 2025 a Origen	Según cartera topografica -Primera capa MSC 25	
K 05+280	K 05+290			10.81		108.10	Febrero 2025 a Origen	Según cartera topografica -Primera capa MSC 25	
K 05+290	K 05+300			10.81		108.10	Febrero 2025 a Origen	Según cartera topografica -Primera capa MSC 25	
K 05+300	K 05+310			10.81		108.10	Febrero 2025 a Origen	Según cartera topografica -Primera capa MSC 25	
K 05+310	K 05+320			10.81		108.10	Febrero 2025 a Origen	Según cartera topografica -Primera capa MSC 25	
K 05+320	K 05+330			11.81		113.10	Febrero 2025 a Origen	Según cartera topografica -Primera capa MSC 25	
K 05+330	K 05+340			11.81		118.10	Febrero 2025 a Origen	Según cartera topografica -Primera capa MSC 25	
K 05+340	K 05+350			11.81		118.10	Febrero 2025 a Origen	Según cartera topografica -Primera capa MSC 25	
K 05+350	K 05+360			11.81		118.10	Febrero 2025 a Origen	Según cartera topografica -Primera capa MSC 25	
K 05+360	K 05+370			11.81		118.10	Febrero 2025 a Origen	Según cartera topografica -Primera capa MSC 25	
K 05+370	K 05+380			11.81		118.10	Febrero 2025 a Origen	Según cartera topografica -Primera capa MSC 25	
K 05+380	K 05+390			11.81		118.10	Febrero 2025 a Origen	Según cartera topografica -Primera capa MSC 25	
K 05+390	K 05+400			11.81		118.10	Febrero 2025 a Origen	Según cartera topografica -Primera capa MSC 25	
K 05+400	K 05+410			11.81		118.10	Febrero 2025 a Origen	Según cartera topografica -Primera capa MSC 25	
K 05+410	K 05+420			11.81		118.10	Febrero 2025 a Origen	Según cartera topografica -Primera capa MSC 25	
K 05+420	K 05+430			11.81		118.10	Febrero 2025 a Origen	Según cartera topografica -Primera capa MSC 25	
K 05+430	K 05+440			11.81		118.10	Febrero 2025 a Origen	Según cartera topografica -Primera capa MSC 25	
K 05+440	K 05+450			11.81		118.10	Febrero 2025 a Origen	Según cartera topografica -Primera capa MSC 25	
K 05+450	K 05+460			11.81		118.10	Febrero 2025 a Origen	Según cartera topografica -Primera capa MSC 25	
K 05+460	K 05+470			11.81		118.10	Febrero 2025 a Origen	Según cartera topografica -Primera capa MSC 25	
K 05+470	K 05+480			11.81		118.10	Febrero 2025 a Origen	Según cartera topografica -Primera capa MSC 25	
K 05+480	K 05+490			11.81		118.10	Febrero 2025 a Origen	Según cartera topografica -Primera capa MSC 25	
K 05+490	K 05+500			11.81		118.10	Febrero 2025 a Origen	Según cartera topografica -Primera capa MSC 25	
K 05+500	K 05+510			11.81		118.10	Febrero 2025 a Origen	Según cartera topografica -Primera capa MSC 25	
K 05+510	K 05+520			11.81		118.10	Febrero 2025 a Origen	Según cartera topografica -Primera capa MSC 25	
K 05+520	K 05+530			11.81		118.10	Febrero 2025 a Origen	Según cartera topografica -Primera capa MSC 25	
K 05+530	K 05+540			11.81		118.10	Febrero 2025 a Origen	Según cartera topografica - capa unica MSC 25	
K 05+540	K 05+550			11.81		118.10	Febrero 2025 a Origen	Según cartera topografica - capa unica MSC 25	
K 05+550	K 05+560			11.81		118.10	Febrero 2025 a Origen	Según cartera topografica - capa unica MSC 25	
K 05+560	K 05+570			11.81		118.10	Febrero 2025 a Origen	Según cartera topografica - capa unica MSC 25	
K 05+570	K 05+580			11.81		118.10	Febrero 2025 a Origen	Según cartera topografica - capa unica MSC 25	
K 05+580	K 05+590			11.81		118.10	Febrero 2025 a Origen	Según cartera topografica - capa unica MSC 25	
K 05+590	K 05+600			11.81		118.10	Febrero 2025 a Origen	Según cartera topografica - capa unica MSC 25	
K 05+600	K 05+610			11.81		118.10	Febrero 2025 a Origen	Según cartera topografica - capa unica MSC 25	
K 05+610	K 05+620			11.81		118.10	Febrero 2025 a Origen	Según cartera topografica - capa unica MSC 25	
K 05+620	K 05+630			11.81		118.10	Febrero 2025 a Origen	Según cartera topografica - capa unica MSC 25	
K 05+630	K 05+640			11.81		118.10	Febrero 2025 a Origen	Según cartera topografica - capa unica MSC 25	
K 05+640	K 05+650			11.81		118.10	Febrero 2025 a Origen	Según cartera topografica - capa unica MSC 25	
K 05+650	K 05+660			11.81		118.10	Febrero 2025 a Origen	Según cartera topografica - capa unica MSC 25	
K 05+660	K 05+670			11.81		118.10	Febrero 2025 a Origen	Según cartera topografica - capa unica MSC 25	
K 05+670	K 05+680			11.81		118.10	Febrero 2025 a Origen	Según cartera topografica - capa unica MSC 25	
K 05+680	K 05+690			11.81		118.10	Febrero 2025 a Origen	Según cartera topografica - capa unica MSC 25	
K 05+690	K 05+700			11.81		118.10	Febrero 2025 a Origen	Según cartera topografica -Primera capa MSC 25	
K 05+700	K 05+710			11.81		118.10	Febrero 2025 a Origen	Según cartera topografica -Primera capa MSC 25	
K 05+710	K 05+720			11.81		118.10	Febrero 2025 a Origen	Según cartera topografica -Primera capa MSC 25	
K 05+720	K 05+730			11.81		118.10	Febrero 2025 a Origen	Según cartera topografica -Primera capa MSC 25	
K 05+730	K 05+740			11.81		118.10	Febrero 2025 a Origen	Según cartera topografica -Primera capa MSC 25	
K 05+740	K 05+750			11.81		118.10	Febrero 2025 a Origen	Según cartera topografica -Primera capa MSC 25	
K 05+750	K 05+760			11.81		118.10	Febrero 2025 a Origen	Según cartera topografica -Primera capa MSC 25	
K 05+760	K 05+770			11.81		118.10	Febrero 2025 a Origen	Según cartera topografica -Primera capa MSC 25	
K 05+770	K 05+780			11.81		118.10	Febrero 2025 a Origen	Según cartera topografica -Primera capa MSC 25	
K 05+780	K 05+790			11.81		118.10	Febrero 2025 a Origen	Según cartera topografica -Primera capa MSC 25	
K 05+790	K 05+800			11.81		118.10	Febrero 2025 a Origen	Según cartera topografica -Primera capa MSC 25	
K 05+800	K 05+810			11.81		118.10	Febrero 2025 a Origen	Según cartera topografica -Primera capa MSC 25	
K 05+810	K 05+820			11.81		118.10	Febrero 2025 a Origen	Según cartera topografica -Primera capa MSC 25	
K 05+820	K 05+830			11.81		118.10	Febrero 2025 a Origen	Según cartera topografica -Primera capa MSC 25	
K 05+830	K 05+840			11.81		118.10	Febrero 2025 a Origen	Según cartera topografica -Primera capa MSC 25	
K 05+840	K 05+850			11.81		118.10	Febrero 2025 a Origen	Según cartera topografica -Primera capa MSC 25	
K 05+850	K 05+860			11.81		118.10	Febrero 2025 a Origen	Según cartera topografica -Primera capa MSC 25	
K 05+860	K 05+870			11.81		118.10	Febrero 2025 a Origen	Según cartera topografica -Primera capa MSC 25	
K 05+870	K 05+880			11.81		118.10	Febrero 2025 a Origen	Según cartera topografica -Primera capa MSC 25	
K 05+880	K 05+890			11.81		118.10	Febrero 2025 a Origen	Según cartera topografica -Primera capa MSC 25	
K 05+890	K 05+900			11.81		118.10	Febrero 2025 a Origen	Según cartera topografica -Primera capa MSC 25	
K 05+900	K 05+910			11.81		118.10	Febrero 2025 a Origen	Según cartera topografica -Primera capa MSC 25	
K 05+910	K 05+920			11.81		118.10	Febrero 2025 a Origen	Según cartera topografica -Primera capa MSC 25	
K 05+920	K 05+930			11.81		118.10	Febrero 2025 a Origen	Según cartera topografica -Primera capa MSC 25	
K 05+930	K 05+940			11.81		118.10	Febrero 2025 a Origen	Según cartera topografica -Primera capa MSC 25	
K 05+940	K 05+950			11.81		118.10	Febrero 2025 a Origen	Según cartera topografica -Primera capa MSC 25	
K 05+950	K 05+960			11.81		118.10	Febrero 2025 a Origen	Según cartera topografica -Primera capa MSC 25	
K 05+960	K 05+970			11.81		118.10	Febrero 2025 a Origen	Según cartera topografica -Primera capa MSC 25	
K 05+970	K 05+980			11.81		118.10	Febrero 2025 a Origen	Según cartera topografica -Primera capa MSC 25	
K 05+980	K 05+990			11.81		118.10	Febrero 2025 a Origen	Según cartera topografica -Primera capa MSC 25	
K 05+990	K 06+000			11.81		118.10	Febrero 2025 a Origen	Según cartera topografica -Primera capa MSC 25	
K 06+000	K 06+010			11.81		118.10	Febrero 2025 a Origen	Según cartera topografica -Primera capa MSC 25	
K 06+010	K 06+020			11.81		118.10	Febrero 2025 a Origen	Según cartera topografica -Primera capa MSC 25	
K 06+020	K 06+030			11.81		118.10	Febrero 2025 a Origen	Según cartera topografica -Primera capa MSC 25	
K 06+030	K 06+040			11.81		118.10	Febrero 2025 a Origen	Según cartera topografica -Primera capa MSC 25	
K 06+040	K 06+050			11.81		118.10	Febrero 2025 a Origen	Según cartera topografica -Primera capa MSC 25	
K 06+050	K 06+060			11.81		118.10	Febrero 2025 a Origen	Según cartera topografica -Primera capa MSC 25	
K 06+060	K 06+070			11.81		118.10	Febrero 2025 a Origen	Según cartera topografica -Primera capa MSC 25	
K 06+070	K 06+080			11.81		118.10	Febrero 2025 a Origen	Según cartera topografica -Primera capa MSC 25	
K 06+080	K 06+090			11.81		118.10	Febrero 2025 a Origen	Según cartera topografica -Primera capa MSC 25	
K 06+090	K 06+100			11.81		118.10	Febrero 2025 a Origen	Según cartera topografica -Primera capa MSC 25	
K 06+100	K 06+110			11.81		118.10	Febrero 2025 a Origen	Según cartera topografica -Primera capa MSC 25	

ITEM		DESCRIPCIÓN				UNIDAD	CANTIDAD ANTERIOR	EN ESTA ACTA	CANTIDAD ACUMULADA
421-13		Riego de liga con emulsión asfáltica CRR-1				m2	619,704.00	0.00	619,704.00
KM INICIAL	KM FINAL	CARRIL	LONGITUD (m)	ANCHO (m)	ESPESOR (m)	AREA (m2)	FECHA	DESCRIPCIÓN	
K 06+110	K 06+120			11.81		118.10	Febrero 2025 a Origen	Según cartera topografica -Primera capa MSC 25	
K 06+120	K 06+130			11.81		118.10	Febrero 2025 a Origen	Según cartera topografica -Primera capa MSC 25	
K 06+130	K 06+140			11.81		118.10	Febrero 2025 a Origen	Según cartera topografica -Primera capa MSC 25	
K 06+140	K 06+150			11.81		118.10	Febrero 2025 a Origen	Según cartera topografica -Primera capa MSC 25	
K 06+150	K 06+160			11.81		118.10	Febrero 2025 a Origen	Según cartera topografica -Primera capa MSC 25	
K 06+160	K 06+170			11.81		118.10	Febrero 2025 a Origen	Según cartera topografica -Primera capa MSC 25	
K 06+170	K 06+180			11.81		118.10	Febrero 2025 a Origen	Según cartera topografica -Primera capa MSC 25	
K 06+180	K 06+190			11.81		118.10	Febrero 2025 a Origen	Según cartera topografica -Primera capa MSC 25	
K 06+190	K 06+200			11.81		118.10	Febrero 2025 a Origen	Según cartera topografica -Primera capa MSC 25	
K 06+200	K 06+210			11.81		118.10	Febrero 2025 a Origen	Según cartera topografica -Primera capa MSC 25	
K 06+210	K 06+220			11.81		118.10	Febrero 2025 a Origen	Según cartera topografica -Primera capa MSC 25	
K 06+220	K 06+230			11.81		118.10	Febrero 2025 a Origen	Según cartera topografica -Primera capa MSC 25	
K 06+230	K 06+240			11.81		118.10	Febrero 2025 a Origen	Según cartera topografica -Primera capa MSC 25	
K 06+240	K 06+250			11.81		118.10	Febrero 2025 a Origen	Según cartera topografica -Primera capa MSC 25	
K 06+250	K 06+260			11.81		118.10	Febrero 2025 a Origen	Según cartera topografica -Primera capa MSC 25	
K 06+260	K 06+270			11.81		118.10	Febrero 2025 a Origen	Según cartera topografica -Primera capa MSC 25	
K 06+270	K 06+280			11.81		118.10	Febrero 2025 a Origen	Según cartera topografica -Primera capa MSC 25	
K 06+280	K 06+290			11.81		118.10	Febrero 2025 a Origen	Según cartera topografica -Primera capa MSC 25	
K 06+290	K 06+300			11.81		118.10	Febrero 2025 a Origen	Según cartera topografica -Primera capa MSC 25	
K 06+300	K 06+310			11.81		118.10	Febrero 2025 a Origen	Según cartera topografica -Primera capa MSC 25	
K 06+310	K 06+320			11.81		118.10	Febrero 2025 a Origen	Según cartera topografica -Primera capa MSC 25	
K 06+320	K 06+330			11.81		118.10	Febrero 2025 a Origen	Según cartera topografica -Primera capa MSC 25	
K 06+330	K 06+340			11.81		118.10	Febrero 2025 a Origen	Según cartera topografica -Primera capa MSC 25	
K 06+340	K 06+350			11.81		118.10	Febrero 2025 a Origen	Según cartera topografica -Primera capa MSC 25	
K 06+350	K 06+360			11.81		118.10	Febrero 2025 a Origen	Según cartera topografica -Primera capa MSC 25	
K 06+360	K 06+370			11.94		118.75	Febrero 2025 a Origen	Según cartera topografica -Primera capa MSC 25	
K 06+370	K 06+380			12.25		120.93	Febrero 2025 a Origen	Según cartera topografica -Primera capa MSC 25	
K 06+380	K 06+390			12.70		124.74	Febrero 2025 a Origen	Según cartera topografica -Primera capa MSC 25	
K 06+390	K 06+400			13.28		129.90	Febrero 2025 a Origen	Según cartera topografica -Primera capa MSC 25	
K 06+400	K 06+410			13.95		136.14	Febrero 2025 a Origen	Según cartera topografica -Primera capa MSC 25	
K 06+410	K 06+420			14.69		143.18	Febrero 2025 a Origen	Según cartera topografica -Primera capa MSC 25	
K 06+420	K 06+430			15.46		150.74	Febrero 2025 a Origen	Según cartera topografica -Primera capa MSC 25	
K 06+430	K 06+440			15.46		154.60	Febrero 2025 a Origen	Según cartera topografica -Primera capa MSC 25	
K 06+440	K 06+450			15.46		154.60	Febrero 2025 a Origen	Según cartera topografica -Primera capa MSC 25	
K 06+450	K 06+460			15.46		154.60	Febrero 2025 a Origen	Según cartera topografica -Primera capa MSC 25	
K 06+460	K 06+470			15.46		154.60	Febrero 2025 a Origen	Según cartera topografica -Primera capa MSC 25	
K 06+470	K 06+480			15.46		154.60	Febrero 2025 a Origen	Según cartera topografica -Primera capa MSC 25	
K 06+480	K 06+490			15.46		154.60	Febrero 2025 a Origen	Según cartera topografica -Primera capa MSC 25	
K 06+490	K 06+500			15.46		154.60	Febrero 2025 a Origen	Según cartera topografica -Primera capa MSC 25	
K 06+500	K 06+510			15.46		154.60	Febrero 2025 a Origen	Según cartera topografica -Primera capa MSC 25	
K 06+510	K 06+520			15.46		154.60	Febrero 2025 a Origen	Según cartera topografica -Primera capa MSC 25	
K 06+520	K 06+530			15.46		154.60	Febrero 2025 a Origen	Según cartera topografica -Primera capa MSC 25	
K 06+530	K 06+540			15.46		154.60	Febrero 2025 a Origen	Según cartera topografica -Primera capa MSC 25	
K 06+540	K 06+550			15.42		154.41	Febrero 2025 a Origen	Según cartera topografica -Primera capa MSC 25	
K 06+550	K 06+560			15.41		154.16	Febrero 2025 a Origen	Según cartera topografica -Primera capa MSC 25	
K 06+560	K 06+570			15.03		152.19	Febrero 2025 a Origen	Según cartera topografica -Primera capa MSC 25	
K 06+570	K 06+580			14.29		146.59	Febrero 2025 a Origen	Según cartera topografica -Primera capa MSC 25	
K 06+580	K 06+590			13.25		137.70	Febrero 2025 a Origen	Según cartera topografica -Primera capa MSC 25	
K 06+590	K 06+600			12.27		127.59	Febrero 2025 a Origen	Según cartera topografica -Primera capa MSC 25	
K 06+600	K 06+610			11.45		118.60	Febrero 2025 a Origen	Según cartera topografica -Primera capa MSC 25	
K 06+610	K 06+620			11.10		56.38	Febrero 2025 a Origen	Según cartera topografica -Primera capa MSC 25	
K 00+000	K 00+010			4.64		46.20	Febrero 2025 a Origen	Según cartera topografica - capa unica MSC 25 retorno 4+200	
K 00+010	K 00+020			4.92		47.80	Febrero 2025 a Origen	Según cartera topografica - capa unica MSC 25 retorno 4+200	
K 00+020	K 00+030			5.63		52.73	Febrero 2025 a Origen	Según cartera topografica - capa unica MSC 25 retorno 4+200	
K 00+030	K 00+040			6.75		61.86	Febrero 2025 a Origen	Según cartera topografica - capa unica MSC 25 retorno 4+200	
K 00+040	K 00+050			13.56		101.56	Febrero 2025 a Origen	Según cartera topografica - capa unica MSC 25 retorno 4+200	
K 00+050	K 00+060			13.92		137.40	Febrero 2025 a Origen	Según cartera topografica - capa unica MSC 25 retorno 4+200	
K 00+060	K 00+070			15.51		147.15	Febrero 2025 a Origen	Según cartera topografica - capa unica MSC 25 retorno 4+200	
K 00+070	K 00+080			12.95		142.30	Febrero 2025 a Origen	Según cartera topografica - capa unica MSC 25 retorno 4+200	
K 00+080	K 00+090			8.98		109.65	Febrero 2025 a Origen	Según cartera topografica - capa unica MSC 25 retorno 4+200	
K 00+090	K 00+100			6.80		78.90	Febrero 2025 a Origen	Según cartera topografica - capa unica MSC 25 retorno 4+200	
K 00+100	K 00+110			5.79		62.93	Febrero 2025 a Origen	Según cartera topografica - capa unica MSC 25 retorno 4+200	
K 00+110	K 00+120			5.57		56.82	Febrero 2025 a Origen	Según cartera topografica - capa unica MSC 25 retorno 4+200	
K 00+120	K 00+130			5.16		53.65	Febrero 2025 a Origen	Según cartera topografica - capa unica MSC 25 retorno 4+200	
K 00+130	K 00+140			4.57		48.61	Febrero 2025 a Origen	Según cartera topografica - capa unica MSC 25 retorno 4+200	
K 00+140	K 00+150			4.29		44.27	Febrero 2025 a Origen	Según cartera topografica - capa unica MSC 25 retorno 4+200	
K 00+150	K 00+160			5.66		49.72	Febrero 2025 a Origen	Según cartera topografica - capa unica MSC 25 retorno 4+200	
K 00+160	K 00+170			5.61		56.31	Febrero 2025 a Origen	Según cartera topografica - capa unica MSC 25 retorno 4+200	
K 00+170	K 00+180			5.62		56.13	Febrero 2025 a Origen	Según cartera topografica - capa unica MSC 25 retorno 4+200	
K 00+180	K 00+190			5.60		56.08	Febrero 2025 a Origen	Según cartera topografica - capa unica MSC 25 retorno 4+200	
K 00+190	K 00+200			5.57		55.85	Febrero 2025 a Origen	Según cartera topografica - capa unica MSC 25 retorno 4+200	
K 00+200	K 00+210			5.57		55.72	Febrero 2025 a Origen	Según cartera topografica - capa unica MSC 25 retorno 4+200	
K 00+210	K 00+220			5.55		55.60	Febrero 2025 a Origen	Según cartera topografica - capa unica MSC 25 retorno 4+200	
K 00+220	K 00+230			5.54		55.43	Febrero 2025 a Origen	Según cartera topografica - capa unica MSC 25 retorno 4+200	
K 00+230	K 00+240			5.46		54.97	Febrero 2025 a Origen	Según cartera topografica - capa unica MSC 25 retorno 4+200	
K 00+240	K 00+250			5.54		54.98	Febrero 2025 a Origen	Según cartera topografica - capa unica MSC 25 retorno 4+200	
K 00+250	K 00+260			5.49		55.13	Febrero 2025 a Origen	Según cartera topografica - capa unica MSC 25 retorno 4+200	
K 00+260	K 00+270			5.51		54.99	Febrero 2025 a Origen	Según cartera topografica - capa unica MSC 25 retorno 4+200	
K 00+270	K 00+280			5.18		53.43	Febrero 2025 a Origen	Según cartera topografica - capa unica MSC 25 retorno 4+200	
K 00+280	K 00+290			4.64		49.09	Febrero 2025 a Origen	Según cartera topografica - capa unica MSC 25 retorno 4+200	
K 00+290	K 00+300			4.12		43.81	Febrero 2025 a Origen	Según cartera topografica - capa unica MSC 25 retorno 4+200	
K 00+300	K 00+310			3.60		38.58	Febrero 2025 a Origen	Según cartera topografica - capa unica MSC 25 retorno 4+200	
K 00+310	K 00+320			3.07		33.35	Febrero 2025 a Origen	Según cartera topografica - capa unica MSC 25 retorno 4+200	
K 00+320	K 00+330			2.67		28.71	Febrero 2025 a Origen	Según cartera topografica - capa unica MSC 25 retorno 4+200	
K 00+330	K 00+340			2.08		23.76	Febrero 2025 a Origen	Según cartera topografica - capa unica MSC 25 retorno 4+200	
K 00+020	K 00+030			1.22		18.30	Febrero 2025 a Origen	Según cartera topografica capa unica MSC 25 Retorno K5+300	
K 00+030	K 00+040			1.68		14.50	Febrero 2025 a Origen	Según cartera topografica capa unica MSC 25 Retorno K5+300	
K 00+040	K 00+050			2.15		19.15	Febrero 2025 a Origen	Según cartera topografica capa unica MSC 25 Retorno K5+300	
K 00+050	K 00+060			2.78		24.65	Febrero 2025 a Origen	Según cartera topografica capa unica MSC 25 Retorno K5+300	
K 00+060	K 00+070			3.11		29.45	Febrero 2025 a Origen	Según cartera topografica capa unica MSC 25 Retorno K5+300	
K 00+070	K 00+080			3.64		33.75	Febrero 2025 a Origen	Según cartera topografica capa unica MSC 25 Retorno K5+300	
K 00+080	K 00+090			3.82		37.30	Febrero 2025 a Origen	Según cartera topografica capa unica MSC 25 Retorno K5+300	

ITEM		DESCRIPCIÓN				UNIDAD	CANTIDAD ANTERIOR	EN ESTA ACTA	CANTIDAD ACUMULADA
421-13		Riego de liga con emulsión asfáltica CRR-1				m2	619,704.00	0.00	619,704.00
KM INICIAL	KM FINAL	CARRIL	LONGITUD (m)	ANCHO (m)	ESPESOR (m)	AREA (m2)	FECHA	DESCRIPCIÓN	
K 00+090	K 00+100			3.71		37.65	Febrero 2025 a Origen	Según cartera topografica capa unica MSC 25 Retorno K5+300	
K 00+100	K 00+110			4.37		40.40	Febrero 2025 a Origen	Según cartera topografica capa unica MSC 25 Retorno K5+300	
K 00+110	K 00+120			6.96		56.65	Febrero 2025 a Origen	Según cartera topografica capa unica MSC 25 Retorno K5+300	
K 00+120	K 00+130			14.72		108.40	Febrero 2025 a Origen	Según cartera topografica capa unica MSC 25 Retorno K5+300	
K 00+130	K 00+140			17.69		162.05	Febrero 2025 a Origen	Según cartera topografica capa unica MSC 25 Retorno K5+300	
K 00+140	K 00+150			18.40		180.45	Febrero 2025 a Origen	Según cartera topografica capa unica MSC 25 Retorno K5+300	
K 00+150	K 00+160			12.90		156.50	Febrero 2025 a Origen	Según cartera topografica capa unica MSC 25 Retorno K5+300	
K 00+160	K 00+170			9.37		111.35	Febrero 2025 a Origen	Según cartera topografica capa unica MSC 25 Retorno K5+300	
K 00+170	K 00+180			7.30		83.35	Febrero 2025 a Origen	Según cartera topografica capa unica MSC 25 Retorno K5+300	
K 00+180	K 00+190			6.43		68.65	Febrero 2025 a Origen	Según cartera topografica capa unica MSC 25 Retorno K5+300	
K 00+190	K 00+200			6.02		62.25	Febrero 2025 a Origen	Según cartera topografica capa unica MSC 25 Retorno K5+300	
K 00+200	K 00+210			5.70		58.60	Febrero 2025 a Origen	Según cartera topografica capa unica MSC 25 Retorno K5+300	
K 00+210	K 00+216			5.70		34.20	Febrero 2025 a Origen	Según cartera topografica capa unica MSC 25 Retorno K5+300	
K 00+010	K 00+020			11.65		58.23	Febrero 2025 a Origen	Según cartera topografica - capa unica MSC 25 Acceso Sur Calle 8	
K 00+020	K 00+030			11.65		116.45	Febrero 2025 a Origen	Según cartera topografica - capa unica MSC 25 Acceso Sur Calle 8	
K 00+030	K 00+040			11.65		116.48	Febrero 2025 a Origen	Según cartera topografica - capa unica MSC 25 Acceso Sur Calle 8	
K 00+040	K 00+050			11.65		116.50	Febrero 2025 a Origen	Según cartera topografica - capa unica MSC 25 Acceso Sur Calle 8	
K 00+050	K 00+060			11.65		116.50	Febrero 2025 a Origen	Según cartera topografica - capa unica MSC 25 Acceso Sur Calle 8	
K 00+060	K 00+070			11.65		116.50	Febrero 2025 a Origen	Según cartera topografica - capa unica MSC 25 Acceso Sur Calle 8	
K 00+070	K 00+080			11.65		116.50	Febrero 2025 a Origen	Según cartera topografica - capa unica MSC 25 Acceso Sur Calle 8	
K 00+080	K 00+090			11.65		116.50	Febrero 2025 a Origen	Según cartera topografica - capa unica MSC 25 Acceso Sur Calle 8	
K 00+090	K 00+100			11.65		116.50	Febrero 2025 a Origen	Según cartera topografica - capa unica MSC 25 Acceso Sur Calle 8	
K 00+100	K 00+110			11.65		116.50	Febrero 2025 a Origen	Según cartera topografica - capa unica MSC 25 Acceso Sur Calle 8	
K 00+110	K 00+120			11.65		116.50	Febrero 2025 a Origen	Según cartera topografica - capa unica MSC 25 Acceso Sur Calle 8	
K 00+120	K 00+130			11.65		116.50	Febrero 2025 a Origen	Según cartera topografica - capa unica MSC 25 Acceso Sur Calle 8	
K 00+130	K 00+140			11.65		116.50	Febrero 2025 a Origen	Según cartera topografica - capa unica MSC 25 Acceso Sur Calle 8	
K 00+140	K 00+150			11.65		116.50	Febrero 2025 a Origen	Según cartera topografica - capa unica MSC 25 Acceso Sur Calle 8	
K 00+150	K 00+160			11.65		116.50	Febrero 2025 a Origen	Según cartera topografica - capa unica MSC 25 Acceso Sur Calle 8	
K 00+160	K 00+170			11.65		116.50	Febrero 2025 a Origen	Según cartera topografica - capa unica MSC 25 Acceso Sur Calle 8	
K 00+170	K 00+180			11.65		116.50	Febrero 2025 a Origen	Según cartera topografica - capa unica MSC 25 Acceso Sur Calle 8	
K 00+180	K 00+190			11.65		116.50	Febrero 2025 a Origen	Según cartera topografica - capa unica MSC 25 Acceso Sur Calle 8	
K 00+190	K 00+200			11.65		116.50	Febrero 2025 a Origen	Según cartera topografica - capa unica MSC 25 Acceso Sur Calle 8	
K 00+200	K 00+210			11.65		116.50	Febrero 2025 a Origen	Según cartera topografica - capa unica MSC 25 Acceso Sur Calle 8	
K 00+210	K 00+220			11.65		116.50	Febrero 2025 a Origen	Según cartera topografica - capa unica MSC 25 Acceso Sur Calle 8	
K 00+220	K 00+230			11.65		116.50	Febrero 2025 a Origen	Según cartera topografica - capa unica MSC 25 Acceso Sur Calle 8	
K 00+230	K 00+240			11.65		116.50	Febrero 2025 a Origen	Según cartera topografica - capa unica MSC 25 Acceso Sur Calle 8	
K 00+240	K 00+250			11.65		116.50	Febrero 2025 a Origen	Según cartera topografica - capa unica MSC 25 Acceso Sur Calle 8	
K 00+250	K 00+260			11.65		116.50	Febrero 2025 a Origen	Según cartera topografica - capa unica MSC 25 Acceso Sur Calle 8	
K 00+260	K 00+270			11.65		116.50	Febrero 2025 a Origen	Según cartera topografica - capa unica MSC 25 Acceso Sur Calle 8	
K 00+270	K 00+280			11.65		116.50	Febrero 2025 a Origen	Según cartera topografica - capa unica MSC 25 Acceso Sur Calle 8	
K 00+280	K 00+290			11.65		116.50	Febrero 2025 a Origen	Según cartera topografica - capa unica MSC 25 Acceso Sur Calle 8	
K 00+290	K 00+300			11.65		116.50	Febrero 2025 a Origen	Según cartera topografica - capa unica MSC 25 Acceso Sur Calle 8	
K 00+300	K 00+310			11.65		116.50	Febrero 2025 a Origen	Según cartera topografica - capa unica MSC 25 Acceso Sur Calle 8	
K 00+310	K 00+320			11.65		116.50	Febrero 2025 a Origen	Según cartera topografica - capa unica MSC 25 Acceso Sur Calle 8	
K 00+320	K 00+330			11.65		116.50	Febrero 2025 a Origen	Según cartera topografica - capa unica MSC 25 Acceso Sur Calle 8	
K 00+330	K 00+340			11.65		116.50	Febrero 2025 a Origen	Según cartera topografica - capa unica MSC 25 Acceso Sur Calle 8	
K 00+340	K 00+350			11.65		116.50	Febrero 2025 a Origen	Según cartera topografica - capa unica MSC 25 Acceso Sur Calle 8	
K 00+350	K 00+360			11.65		116.50	Febrero 2025 a Origen	Según cartera topografica - capa unica MSC 25 Acceso Sur Calle 8	
K 00+360	K 00+370			11.65		116.50	Febrero 2025 a Origen	Según cartera topografica - capa unica MSC 25 Acceso Sur Calle 8	
K 00+370	K 00+380			11.65		116.50	Febrero 2025 a Origen	Según cartera topografica - capa unica MSC 25 Acceso Sur Calle 8	
K 00+380	K 00+390			11.65		116.50	Febrero 2025 a Origen	Según cartera topografica - capa unica MSC 25 Acceso Sur Calle 8	
K 00+390	K 00+400			11.65		116.50	Febrero 2025 a Origen	Según cartera topografica - capa unica MSC 25 Acceso Sur Calle 8	
K 00+400	K 00+410			11.65		116.50	Febrero 2025 a Origen	Según cartera topografica - capa unica MSC 25 Acceso Sur Calle 8	
K 00+410	K 00+420			11.65		116.50	Febrero 2025 a Origen	Según cartera topografica - capa unica MSC 25 Acceso Sur Calle 8	
K 00+420	K 00+430			11.65		116.50	Febrero 2025 a Origen	Según cartera topografica - capa unica MSC 25 Acceso Sur Calle 8	
K 00+430	K 00+440			11.65		116.50	Febrero 2025 a Origen	Según cartera topografica - capa unica MSC 25 Acceso Sur Calle 8	
K 00+440	K 00+450			11.65		116.50	Febrero 2025 a Origen	Según cartera topografica - capa unica MSC 25 Acceso Sur Calle 8	
K 00+450	K 00+460			11.65		116.50	Febrero 2025 a Origen	Según cartera topografica - capa unica MSC 25 Acceso Sur Calle 8	
K 00+460	K 00+470			11.65		116.50	Febrero 2025 a Origen	Según cartera topografica - capa unica MSC 25 Acceso Sur Calle 8	
K 00+470	K 00+480			11.65		116.50	Febrero 2025 a Origen	Según cartera topografica - capa unica MSC 25 Acceso Sur Calle 8	
K 00+480	K 00+490			11.65		116.50	Febrero 2025 a Origen	Según cartera topografica - capa unica MSC 25 Acceso Sur Calle 8	
K 00+490	K 00+500			11.65		116.50	Febrero 2025 a Origen	Según cartera topografica - capa unica MSC 25 Acceso Sur Calle 8	
K 00+020	K 00+030			10.81		27.03	Febrero 2025 a Origen	Según cartera topografica - capa unica MSC 25 Acceso Norte Calle 8	
K 00+030	K 00+040			10.81		108.10	Febrero 2025 a Origen	Según cartera topografica - capa unica MSC 25 Acceso Norte Calle 8	
K 00+040	K 00+050			10.81		108.10	Febrero 2025 a Origen	Según cartera topografica - capa unica MSC 25 Acceso Norte Calle 8	
K 00+050	K 00+060			10.81		108.10	Febrero 2025 a Origen	Según cartera topografica - capa unica MSC 25 Acceso Norte Calle 8	
K 00+060	K 00+070			10.81		108.10	Febrero 2025 a Origen	Según cartera topografica - capa unica MSC 25 Acceso Norte Calle 8	
K 00+070	K 00+080			10.81		108.10	Febrero 2025 a Origen	Según cartera topografica - capa unica MSC 25 Acceso Norte Calle 8	
K 00+080	K 00+090			10.81		108.10	Febrero 2025 a Origen	Según cartera topografica - capa unica MSC 25 Acceso Norte Calle 8	
K 00+090	K 00+100			10.81		108.10	Febrero 2025 a Origen	Según cartera topografica - capa unica MSC 25 Acceso Norte Calle 8	
K 00+100	K 00+110			10.81		108.10	Febrero 2025 a Origen	Según cartera topografica - capa unica MSC 25 Acceso Norte Calle 8	
K 00+110	K 00+120			10.81		108.10	Febrero 2025 a Origen	Según cartera topografica - capa unica MSC 25 Acceso Norte Calle 8	
K 00+120	K 00+130			10.81		108.10	Febrero 2025 a Origen	Según cartera topografica - capa unica MSC 25 Acceso Norte Calle 8	
K 00+130	K 00+140			10.81		108.10	Febrero 2025 a Origen	Según cartera topografica - capa unica MSC 25 Acceso Norte Calle 8	
K 00+140	K 00+150			10.81		108.10	Febrero 2025 a Origen	Según cartera topografica - capa unica MSC 25 Acceso Norte Calle 8	
K 00+150	K 00+160			10.81		108.10	Febrero 2025 a Origen	Según cartera topografica - capa unica MSC 25 Acceso Norte Calle 8	
K 00+160	K 00+170			10.81		108.10	Febrero 2025 a Origen	Según cartera topografica - capa unica MSC 25 Acceso Norte Calle 8	
K 00+170	K 00+180			10.81		108.10	Febrero 2025 a Origen	Según cartera topografica - capa unica MSC 25 Acceso Norte Calle 8	
K 00+180	K 00+190			10.81		108.10	Febrero 2025 a Origen	Según cartera topografica - capa unica MSC 25 Acceso Norte Calle 8	
K 00+190	K 00+200			10.81		108.10	Febrero 2025 a Origen	Según cartera topografica - capa unica MSC 25 Acceso Norte Calle 8	
K 00+200	K 00+210			10.81		108.10	Febrero 2025 a Origen	Según cartera topografica - capa unica MSC 25 Acceso Norte Calle 8	
K 00+210	K 00+220			10.81		108.10	Febrero 2025 a Origen	Según cartera topografica - capa unica MSC 25 Acceso Norte Calle 8	
K 00+220	K 00+230			10.81		108.10	Febrero 2025 a Origen	Según cartera topografica - capa unica MSC 25 Acceso Norte Calle 8	
K 00+230	K 00+240			10.81		108.10	Febrero 2025 a Origen	Según cartera topografica - capa unica MSC 25 Acceso Norte Calle 8	
K 00+240	K 00+250			10.81		108.10	Febrero 2025 a Origen	Según cartera topografica - capa unica MSC 25 Acceso Norte Calle 8	
K 00+250	K 00+260			10.81		108.10	Febrero 2025 a Origen	Según cartera topografica - capa unica MSC 25 Acceso Norte Calle 8	
K 00+260	K 00+270			10.81		108.10	Febrero 2025 a Origen	Según cartera topografica - capa unica MSC 25 Acceso Norte Calle 8	
K 00+270	K 00+280			10.81		108.10	Febrero 2025 a Origen	Según cartera topografica - capa unica MSC 25 Acceso Norte Calle 8	
K 00+280	K 00+290			10.81		108.10	Febrero 2025 a Origen	Según cartera topografica - capa unica MSC 25 Acceso Norte Calle 8	
K 00+290	K 00+300			10.81		108.10	Febrero 2025 a Origen	Según cartera topografica - capa unica MSC 25 Acceso Norte Calle 8	
K 00+300	K 00+310			10.81		108.10	Febrero 2025 a Origen	Según cartera topografica - capa unica MSC 25 Acceso Norte Calle 8	
K 00+310	K 00+320			10.81		108.10	Febrero 2025 a Origen	Según cartera topografica - capa unica MSC 25 Acceso Norte Calle 8	
K 00+320	K 00+330			10.81		108.10	Febrero 2025 a Origen	Según cartera topografica - capa unica MSC 25 Acceso Norte Calle 8	

ITEM		DESCRIPCIÓN				UNIDAD	CANTIDAD ANTERIOR	EN ESTA ACTA	CANTIDAD ACUMULADA
421-13		Riego de liga con emulsión asfáltica CRR-1				m2	619,704.00	0.00	619,704.00
KM INICIAL	KM FINAL	CARRIL	LONGITUD (m)	ANCHO (m)	ESPESOR (m)	AREA (m2)	FECHA	DESCRIPCIÓN	
K 00+330	K 00+340			10.81		108.10	Febrero 2025 a Origen	Según cartera topografica - capa unica MSC 25 Acceso Norte Calle 8	
K 00+340	K 00+350			10.81		108.10	Febrero 2025 a Origen	Según cartera topografica - capa unica MSC 25 Acceso Norte Calle 8	
K 00+350	K 00+360			10.81		108.10	Febrero 2025 a Origen	Según cartera topografica - capa unica MSC 25 Acceso Norte Calle 8	
K 00+360	K 00+370			10.81		108.10	Febrero 2025 a Origen	Según cartera topografica - capa unica MSC 25 Acceso Norte Calle 8	
K 00+370	K 00+380			10.81		108.10	Febrero 2025 a Origen	Según cartera topografica - capa unica MSC 25 Acceso Norte Calle 8	
K 00+380	K 00+390			10.81		108.10	Febrero 2025 a Origen	Según cartera topografica - capa unica MSC 25 Acceso Norte Calle 8	
K 00+390	K 00+400			10.81		108.10	Febrero 2025 a Origen	Según cartera topografica - capa unica MSC 25 Acceso Norte Calle 8	
K 00+400	K 00+410			10.81		108.10	Febrero 2025 a Origen	Según cartera topografica - capa unica MSC 25 Acceso Norte Calle 8	
K 00+410	K 00+420			10.81		108.10	Febrero 2025 a Origen	Según cartera topografica - capa unica MSC 25 Acceso Norte Calle 8	
K 00+420	K 00+430			10.81		108.10	Febrero 2025 a Origen	Según cartera topografica - capa unica MSC 25 Acceso Norte Calle 8	
K 00+430	K 00+440			10.65		107.28	Febrero 2025 a Origen	Según cartera topografica - capa unica MSC 25 Acceso Norte Calle 8	
K 00+440	K 00+450			10.82		107.35	Febrero 2025 a Origen	Según cartera topografica - capa unica MSC 25 Acceso Norte Calle 8	
K 00+450	K 00+460			11.11		109.68	Febrero 2025 a Origen	Según cartera topografica - capa unica MSC 25 Acceso Norte Calle 8	
K 00+460	K 00+470			11.35		112.29	Febrero 2025 a Origen	Según cartera topografica - capa unica MSC 25 Acceso Norte Calle 8	
K 00+470	K 00+480			11.35		113.45	Febrero 2025 a Origen	Según cartera topografica - capa unica MSC 25 Acceso Norte Calle 8	
K 00+480	K 00+485			11.35		56.73	Febrero 2025 a Origen	Según cartera topografica - capa unica MSC 25 Acceso Norte Calle 8	
K 00+000	K 00+010			15.18		155.24	Febrero 2025 a Origen	Según cartera topografica - Primera capa MSC 25 conectante 90 Grados	
K 00+010	K 00+020			14.71		149.45	Febrero 2025 a Origen	Según cartera topografica - Primera capa MSC 25 conectante 90 Grados	
K 00+020	K 00+030			13.68		141.94	Febrero 2025 a Origen	Según cartera topografica - Primera capa MSC 25 conectante 90 Grados	
K 00+030	K 00+040			12.86		132.70	Febrero 2025 a Origen	Según cartera topografica - Primera capa MSC 25 conectante 90 Grados	
K 00+040	K 00+050			12.05		124.58	Febrero 2025 a Origen	Según cartera topografica - Primera capa MSC 25 conectante 90 Grados	
K 00+050	K 00+060			10.75		113.98	Febrero 2025 a Origen	Según cartera topografica - Primera capa MSC 25 conectante 90 Grados	
K 00+060	K 00+070			10.41		105.79	Febrero 2025 a Origen	Según cartera topografica - Primera capa MSC 25 conectante 90 Grados	
K 00+070	K 00+080			10.39		104.00	Febrero 2025 a Origen	Según cartera topografica - Primera capa MSC 25 conectante 90 Grados	
K 00+080	K 00+090			10.79		105.87	Febrero 2025 a Origen	Según cartera topografica - Primera capa MSC 25 conectante 90 Grados	
K 00+090	K 00+100			10.81		107.99	Febrero 2025 a Origen	Según cartera topografica - Primera capa MSC 25 conectante 90 Grados	
K 00+100	K 00+110			10.81		108.11	Febrero 2025 a Origen	Según cartera topografica - Primera capa MSC 25 conectante 90 Grados	
K 00+110	K 00+120			10.81		108.11	Febrero 2025 a Origen	Según cartera topografica - Primera capa MSC 25 conectante 90 Grados	
K 00+120	K 00+130			10.81		108.11	Febrero 2025 a Origen	Según cartera topografica - Primera capa MSC 25 conectante 90 Grados	
K 00+130	K 00+140			10.81		108.11	Febrero 2025 a Origen	Según cartera topografica - Primera capa MSC 25 conectante 90 Grados	
K 00+140	K 00+150			10.81		108.11	Febrero 2025 a Origen	Según cartera topografica - Primera capa MSC 25 conectante 90 Grados	
K 00+150	K 00+160			10.81		108.11	Febrero 2025 a Origen	Según cartera topografica - Primera capa MSC 25 conectante 90 Grados	
K 00+160	K 00+170			10.81		108.11	Febrero 2025 a Origen	Según cartera topografica - Primera capa MSC 25 conectante 90 Grados	
K 00+170	K 00+180			10.81		108.11	Febrero 2025 a Origen	Según cartera topografica - Primera capa MSC 25 conectante 90 Grados	
K 00+180	K 00+190			10.81		108.11	Febrero 2025 a Origen	Según cartera topografica - Primera capa MSC 25 conectante 90 Grados	
K 00+190	K 00+200			10.81		108.11	Febrero 2025 a Origen	Según cartera topografica - Primera capa MSC 25 conectante 90 Grados	
K 00+200	K 00+210			10.81		108.11	Febrero 2025 a Origen	Según cartera topografica - Primera capa MSC 25 conectante 90 Grados	
K 00+210	K 00+220			10.81		108.11	Febrero 2025 a Origen	Según cartera topografica - Primera capa MSC 25 conectante 90 Grados	
K 00+220	K 00+230			10.81		108.11	Febrero 2025 a Origen	Según cartera topografica - Primera capa MSC 25 conectante 90 Grados	
K 00+230	K 00+240			10.81		108.11	Febrero 2025 a Origen	Según cartera topografica - Primera capa MSC 25 conectante 90 Grados	
K 00+240	K 00+250			10.81		108.11	Febrero 2025 a Origen	Según cartera topografica - Primera capa MSC 25 conectante 90 Grados	
K 00+250	K 00+260			10.81		108.11	Febrero 2025 a Origen	Según cartera topografica - Primera capa MSC 25 conectante 90 Grados	
K 00+260	K 00+270			10.81		108.11	Febrero 2025 a Origen	Según cartera topografica - Primera capa MSC 25 conectante 90 Grados	
K 00+270	K 00+280			10.81		108.11	Febrero 2025 a Origen	Según cartera topografica - Primera capa MSC 25 conectante 90 Grados	
K 00+280	K 00+290			10.81		108.11	Febrero 2025 a Origen	Según cartera topografica - Primera capa MSC 25 conectante 90 Grados	
K 00+290	K 00+300			10.81		108.11	Febrero 2025 a Origen	Según cartera topografica - Primera capa MSC 25 conectante 90 Grados	
K 00+300	K 00+310			10.81		108.11	Febrero 2025 a Origen	Según cartera topografica - Primera capa MSC 25 conectante 90 Grados	
K 00+310	K 00+320			10.81		108.11	Febrero 2025 a Origen	Según cartera topografica - Primera capa MSC 25 conectante 90 Grados	
K 00+320	K 00+330			10.81		108.11	Febrero 2025 a Origen	Según cartera topografica - Primera capa MSC 25 conectante 90 Grados	
K 00+330	K 00+340			10.81		108.11	Febrero 2025 a Origen	Según cartera topografica - Primera capa MSC 25 conectante 90 Grados	
K 00+340	K 00+350			10.81		108.11	Febrero 2025 a Origen	Según cartera topografica - Primera capa MSC 25 conectante 90 Grados	
K 00+350	K 00+360			10.81		108.11	Febrero 2025 a Origen	Según cartera topografica - Primera capa MSC 25 conectante 90 Grados	
K 00+360	K 00+370			10.81		108.11	Febrero 2025 a Origen	Según cartera topografica - Primera capa MSC 25 conectante 90 Grados	
K 00+370	K 00+380			10.81		108.11	Febrero 2025 a Origen	Según cartera topografica - Primera capa MSC 25 conectante 90 Grados	
K 00+380	K 00+390			10.81		108.11	Febrero 2025 a Origen	Según cartera topografica - Primera capa MSC 25 conectante 90 Grados	
K 00+390	K 00+400			10.70		107.55	Febrero 2025 a Origen	Según cartera topografica - Primera capa MSC 25 conectante 90 Grados	
K 00+400	K 00+410			10.64		106.68	Febrero 2025 a Origen	Según cartera topografica - Primera capa MSC 25 conectante 90 Grados	
K 00+410	K 00+420			10.77		107.01	Febrero 2025 a Origen	Según cartera topografica - Primera capa MSC 25 conectante 90 Grados	
K 00+420	K 00+430			10.76		107.63	Febrero 2025 a Origen	Según cartera topografica - Primera capa MSC 25 conectante 90 Grados	
K 00+430	K 00+435			10.10		52.16	Febrero 2025 a Origen	Según cartera topografica - Primera capa MSC 25 conectante 90 Grados	
K 00+000	K 00+010			18.34		193.20	Febrero 2025 a Origen	Según cartera topografica - capa unica MSC 25 Glorieta Calle 8	
K 00+010	K 00+020			18.86		185.97	Febrero 2025 a Origen	Según cartera topografica - capa unica MSC 25 Glorieta Calle 8	
K 00+020	K 00+030			18.98		189.18	Febrero 2025 a Origen	Según cartera topografica - capa unica MSC 25 Glorieta Calle 8	
K 00+030	K 00+040			21.33		201.53	Febrero 2025 a Origen	Según cartera topografica - capa unica MSC 25 Glorieta Calle 8	
K 00+040	K 00+050			16.34		188.32	Febrero 2025 a Origen	Según cartera topografica - capa unica MSC 25 Glorieta Calle 8	
K 00+050	K 00+060			16.34		163.35	Febrero 2025 a Origen	Según cartera topografica - capa unica MSC 25 Glorieta Calle 8	
K 00+060	K 00+070			15.51		159.21	Febrero 2025 a Origen	Según cartera topografica - capa unica MSC 25 Glorieta Calle 8	
K 00+070	K 00+075			15.37		77.18	Febrero 2025 a Origen	Según cartera topografica - capa unica MSC 25 Glorieta Calle 8	
K 00+075	K 00+080			16.08		78.62	Febrero 2025 a Origen	Según cartera topografica - capa unica MSC 25 Glorieta Calle 8	
K 00+080	K 00+090			19.20		176.40	Febrero 2025 a Origen	Según cartera topografica - capa unica MSC 25 Glorieta Calle 8	
K 00+090	K 00+095			16.34		88.85	Febrero 2025 a Origen	Según cartera topografica - capa unica MSC 25 Glorieta Calle 8	
K 00+095	K 00+096			16.36		16.35	Febrero 2025 a Origen	Según cartera topografica - capa unica MSC 25 Glorieta Calle 8	
K 00+096	K 00+100			15.98		64.68	Febrero 2025 a Origen	Según cartera topografica - capa unica MSC 25 Glorieta Calle 8	
K 00+100	K 00+110			16.98		164.82	Febrero 2025 a Origen	Según cartera topografica - capa unica MSC 25 Glorieta Calle 8	
K 00+110	K 00+120			20.44		187.09	Febrero 2025 a Origen	Según cartera topografica - capa unica MSC 25 Glorieta Calle 8	
K 00+120	K 00+130			18.23		193.32	Febrero 2025 a Origen	Según cartera topografica - capa unica MSC 25 Glorieta Calle 8	
K 00+130	K 00+135			18.23		91.14	Febrero 2025 a Origen	Según cartera topografica - capa unica MSC 25 Glorieta Calle 8	
K 00+135	K 00+150			18.17		273.00	Febrero 2025 a Origen	Según cartera topografica - capa unica MSC 25 Glorieta Calle 8	
K 00+150	K 00+160			12.20		151.86	Febrero 2025 a Origen	Según cartera topografica - capa unica MSC 25 Glorieta Calle 8	
K 00+160	K 00+170			19.25		157.23	Febrero 2025 a Origen	Según cartera topografica - capa unica MSC 25 Glorieta Calle 8	
K 00+170	K 00+180			16.00		176.23	Febrero 2025 a Origen	Según cartera topografica - capa unica MSC 25 Glorieta Calle 8	
K 00+180	K 00+190			19.96		179.82	Febrero 2025 a Origen	Según cartera topografica - capa unica MSC 25 Glorieta Calle 8	
K 00+190	K 00+200			15.40		176.82	Febrero 2025 a Origen	Según cartera topografica - capa unica MSC 25 Glorieta Calle 8	
K 00+200	K 00+210			15.00		152.00	Febrero 2025 a Origen	Según cartera topografica - capa unica MSC 25 Glorieta Calle 8	
K 00+210	K 00+220			16.50		157.50	Febrero 2025 a Origen	Según cartera topografica - capa unica MSC 25 Glorieta Calle 8	
K 00+220	K 00+230			15.91		162.05	Febrero 2025 a Origen	Según cartera topografica - capa unica MSC 25 Glorieta Calle 8	
K 00+230	K 00+240			16.00		159.55	Febrero 2025 a Origen	Según cartera topografica - capa unica MSC 25 Glorieta Calle 8	
K 00+240	K 00+250			16.21		161.05	Febrero 2025 a Origen	Según cartera topografica - capa unica MSC 25 Glorieta Calle 8	
K 00+250	K 00+260			15.55		158.77	Febrero 2025 a Origen	Según cartera topografica - capa unica MSC 25 Glorieta Calle 8	
K 00+000	K 00+010			7.04		91.02	Febrero 2025 a Origen	Según cartera topografica - capa unica MSC 25 Acceso Occidente Calle 8	
K 00+010	K 00+020			7.08		70.57	Febrero 2025 a Origen	Según cartera topografica - capa unica MSC 25 Acceso Occidente Calle 8	
K 00+020	K 00+030			15.88		114.80	Febrero 2025 a Origen	Según cartera topografica - capa unica MSC 25 Acceso Occidente Calle 8	

ITEM		DESCRIPCIÓN				UNIDAD	CANTIDAD ANTERIOR	EN ESTA ACTA	CANTIDAD ACUMULADA
421-13		Riego de liga con emulsión asfáltica CRR-1				m2	619,704.00	0.00	619,704.00
KM INICIAL	KM FINAL	CARRIL	LONGITUD (m)	ANCHO (m)	ESPESOR (m)	AREA (m2)	FECHA	DESCRIPCIÓN	
K 00+030	K 00+040			20.03		179.55	Febrero 2025 a Origen	Según cartera topografica - capa unica MSC 25 Acceso Occidente Calle 8	
K 00+040	K 00+050			16.97		184.98	Febrero 2025 a Origen	Según cartera topografica - capa unica MSC 25 Acceso Occidente Calle 8	
K 00+050	K 00+060			18.99		179.79	Febrero 2025 a Origen	Según cartera topografica - capa unica MSC 25 Acceso Occidente Calle 8	
K 00+060	K 00+070			17.51		182.49	Febrero 2025 a Origen	Según cartera topografica - capa unica MSC 25 Acceso Occidente Calle 8	
K 00+070	K 00+080			15.49		165.00	Febrero 2025 a Origen	Según cartera topografica - capa unica MSC 25 Acceso Occidente Calle 8	
K 00+080	K 00+090			13.00		142.45	Febrero 2025 a Origen	Según cartera topografica - capa unica MSC 25 Acceso Occidente Calle 8	
K 00+090	K 00+100			10.73		118.64	Febrero 2025 a Origen	Según cartera topografica - capa unica MSC 25 Acceso Occidente Calle 8	
K 00+100	K 00+110			7.00		88.64	Febrero 2025 a Origen	Según cartera topografica - capa unica MSC 25 Acceso Occidente Calle 8	
K 00+110	K 00+120			7.00		70.00	Febrero 2025 a Origen	Según cartera topografica - capa unica MSC 25 Acceso Occidente Calle 8	
K 00+120	K 00+123			7.00		21.00	Febrero 2025 a Origen	Según cartera topografica - capa unica MSC 25 Acceso Occidente Calle 8	
K 00+009	K 00+010			4.49		4.51	Febrero 2025 a Origen	Según cartera topografica - capa unica MSC 25 Retorno 0+850 Norte	
K 00+010	K 00+020			4.89		46.91	Febrero 2025 a Origen	Según cartera topografica - capa unica MSC 25 Retorno 0+850 Norte	
K 00+020	K 00+030			5.27		50.82	Febrero 2025 a Origen	Según cartera topografica - capa unica MSC 25 Retorno 0+850 Norte	
K 00+030	K 00+040			5.70		54.86	Febrero 2025 a Origen	Según cartera topografica - capa unica MSC 25 Retorno 0+850 Norte	
K 00+040	K 00+050			7.75		67.23	Febrero 2025 a Origen	Según cartera topografica - capa unica MSC 25 Retorno 0+850 Norte	
K 00+050	K 00+060			13.22		104.82	Febrero 2025 a Origen	Según cartera topografica - capa unica MSC 25 Retorno 0+850 Norte	
K 00+060	K 00+070			13.60		134.09	Febrero 2025 a Origen	Según cartera topografica - capa unica MSC 25 Retorno 0+850 Norte	
K 00+070	K 00+080			13.90		137.50	Febrero 2025 a Origen	Según cartera topografica - capa unica MSC 25 Retorno 0+850 Norte	
K 00+080	K 00+090			12.05		129.73	Febrero 2025 a Origen	Según cartera topografica - capa unica MSC 25 Retorno 0+850 Norte	
K 00+090	K 00+100			8.51		102.77	Febrero 2025 a Origen	Según cartera topografica - capa unica MSC 25 Retorno 0+850 Norte	
K 00+100	K 00+110			6.59		75.50	Febrero 2025 a Origen	Según cartera topografica - capa unica MSC 25 Retorno 0+850 Norte	
K 00+110	K 00+120			5.52		60.55	Febrero 2025 a Origen	Según cartera topografica - capa unica MSC 25 Retorno 0+850 Norte	
K 00+120	K 00+130			4.95		52.36	Febrero 2025 a Origen	Según cartera topografica - capa unica MSC 25 Retorno 0+850 Norte	
K 00+130	K 00+140			4.66		48.09	Febrero 2025 a Origen	Según cartera topografica - capa unica MSC 25 Retorno 0+850 Norte	
K 00+140	K 00+150			4.65		46.59	Febrero 2025 a Origen	Según cartera topografica - capa unica MSC 25 Retorno 0+850 Norte	
K 00+150	K 00+160			4.65		46.55	Febrero 2025 a Origen	Según cartera topografica - capa unica MSC 25 Retorno 0+850 Norte	
K 00+160	K 00+170			4.65		46.55	Febrero 2025 a Origen	Según cartera topografica - capa unica MSC 25 Retorno 0+850 Norte	
K 00+170	K 00+180			4.65		46.55	Febrero 2025 a Origen	Según cartera topografica - capa unica MSC 25 Retorno 0+850 Norte	
K 00+180	K 00+190			4.65		46.55	Febrero 2025 a Origen	Según cartera topografica - capa unica MSC 25 Retorno 0+850 Norte	
K 00+190	K 00+200			4.65		46.50	Febrero 2025 a Origen	Según cartera topografica - capa unica MSC 25 Retorno 0+850 Norte	
K 00+200	K 00+210			4.65		46.50	Febrero 2025 a Origen	Según cartera topografica - capa unica MSC 25 Retorno 0+850 Norte	
K 00+210	K 00+220			4.65		46.54	Febrero 2025 a Origen	Según cartera topografica - capa unica MSC 25 Retorno 0+850 Norte	
K 00+220	K 00+230			4.66		46.54	Febrero 2025 a Origen	Según cartera topografica - capa unica MSC 25 Retorno 0+850 Norte	
K 00+230	K 00+240			4.32		44.89	Febrero 2025 a Origen	Según cartera topografica - capa unica MSC 25 Retorno 0+850 Norte	
K 00+240	K 00+250			3.43		38.76	Febrero 2025 a Origen	Según cartera topografica - capa unica MSC 25 Retorno 0+850 Norte	
K 00+250	K 00+260			2.80		31.15	Febrero 2025 a Origen	Según cartera topografica - capa unica MSC 25 Retorno 0+850 Norte	
K 00+260	K 00+270			2.29		25.45	Febrero 2025 a Origen	Según cartera topografica - capa unica MSC 25 Retorno 0+850 Norte	
K 00+270	K 00+280			1.85		20.70	Febrero 2025 a Origen	Según cartera topografica - capa unica MSC 25 Retorno 0+850 Norte	
K 00+280	K 00+290			1.52		16.85	Febrero 2025 a Origen	Según cartera topografica - capa unica MSC 25 Retorno 0+850 Norte	
K 00+290	K 00+300			1.12		13.20	Febrero 2025 a Origen	Según cartera topografica - capa unica MSC 25 Retorno 0+850 Norte	
K 00+000	K 00+010			1.66		13.32	Febrero 2025 a Origen	Según cartera topografica - MSC 25 Retorno 0+850 Sur	
K 00+010	K 00+020			2.33		19.95	Febrero 2025 a Origen	Según cartera topografica - MSC 25 Retorno 0+850 Sur	
K 00+020	K 00+030			2.99		26.59	Febrero 2025 a Origen	Según cartera topografica - MSC 25 Retorno 0+850 Sur	
K 00+030	K 00+040			3.65		33.20	Febrero 2025 a Origen	Según cartera topografica - MSC 25 Retorno 0+850 Sur	
K 00+040	K 00+050			4.31		39.82	Febrero 2025 a Origen	Según cartera topografica - MSC 25 Retorno 0+850 Sur	
K 00+050	K 00+060			4.65		44.84	Febrero 2025 a Origen	Según cartera topografica - MSC 25 Retorno 0+850 Sur	
K 00+060	K 00+070			4.66		46.55	Febrero 2025 a Origen	Según cartera topografica - MSC 25 Retorno 0+850 Sur	
K 00+070	K 00+080			4.65		46.55	Febrero 2025 a Origen	Según cartera topografica - MSC 25 Retorno 0+850 Sur	
K 00+080	K 00+090			4.65		46.55	Febrero 2025 a Origen	Según cartera topografica - MSC 25 Retorno 0+850 Sur	
K 00+090	K 00+100			4.67		46.64	Febrero 2025 a Origen	Según cartera topografica - MSC 25 Retorno 0+850 Sur	
K 00+100	K 00+110			5.03		48.50	Febrero 2025 a Origen	Según cartera topografica - MSC 25 Retorno 0+850 Sur	
K 00+110	K 00+120			5.89		54.59	Febrero 2025 a Origen	Según cartera topografica - MSC 25 Retorno 0+850 Sur	
K 00+120	K 00+130			7.16		65.27	Febrero 2025 a Origen	Según cartera topografica - MSC 25 Retorno 0+850 Sur	
K 00+130	K 00+140			13.55		103.57	Febrero 2025 a Origen	Según cartera topografica - MSC 25 Retorno 0+850 Sur	
K 00+140	K 00+150			13.78		136.65	Febrero 2025 a Origen	Según cartera topografica - MSC 25 Retorno 0+850 Sur	
K 00+150	K 00+160			12.97		133.75	Febrero 2025 a Origen	Según cartera topografica - MSC 25 Retorno 0+850 Sur	
K 00+160	K 00+170			11.74		123.55	Febrero 2025 a Origen	Según cartera topografica - MSC 25 Retorno 0+850 Sur	
K 00+170	K 00+180			6.05		88.95	Febrero 2025 a Origen	Según cartera topografica - MSC 25 Retorno 0+850 Sur	
K 00+180	K 00+190			3.73		48.90	Febrero 2025 a Origen	Según cartera topografica - MSC 25 Retorno 0+850 Sur	
K 00+190	K 00+200			3.08		34.05	Febrero 2025 a Origen	Según cartera topografica - MSC 25 Retorno 0+850 Sur	
K 00+200	K 00+210			3.04		30.60	Febrero 2025 a Origen	Según cartera topografica - MSC 25 Retorno 0+850 Sur	
K 00+210	K 00+220			2.96		30.00	Febrero 2025 a Origen	Según cartera topografica - MSC 25 Retorno 0+850 Sur	
K 00+220	K 00+230			2.32		26.40	Febrero 2025 a Origen	Según cartera topografica - MSC 25 Retorno 0+850 Sur	
K 00+230	K 00+240			2.32		23.20	Febrero 2025 a Origen	Según cartera topografica - MSC 25 Retorno 0+850 Sur	
K 00+240	K 00+250			1.63		19.75	Febrero 2025 a Origen	Según cartera topografica - MSC 25 Retorno 0+850 Sur	
K 00+250	K 00+260			2.48		20.55	Febrero 2025 a Origen	Según cartera topografica - MSC 25 Retorno 0+850 Sur	
K 00+260	K 00+270			1.80		21.40	Febrero 2025 a Origen	Según cartera topografica - MSC 25 Retorno 0+850 Sur	
K 00+270	K 00+280			1.18		14.90	Febrero 2025 a Origen	Según cartera topografica - MSC 25 Retorno 0+850 Sur	
K 00+000	K 00+010			11.15		109.05	Febrero 2025 a Origen	Según cartera topografica - MSC 25 Sur Acceso Calle 8	
K 00+010	K 00+020			11.53		113.40	Febrero 2025 a Origen	Según cartera topografica - MSC 25 Sur Acceso Calle 8	
K 00+020	K 00+030			11.69		116.10	Febrero 2025 a Origen	Según cartera topografica - MSC 25 Sur Acceso Calle 8	
K 00+030	K 00+040			11.63		116.60	Febrero 2025 a Origen	Según cartera topografica - MSC 25 Sur Acceso Calle 8	
K 00+040	K 00+050			10.82		112.25	Febrero 2025 a Origen	Según cartera topografica - MSC 25 Sur Acceso Calle 8	
K 00+050	K 00+060			10.88		108.50	Febrero 2025 a Origen	Según cartera topografica - MSC 25 Sur Acceso Calle 8	
K 00+060	K 00+070			11.96		114.19	Febrero 2025 a Origen	Según cartera topografica - MSC 25 Sur Acceso Calle 8	
K 00+070	K 00+080			18.21		150.84	Febrero 2025 a Origen	Según cartera topografica - MSC 25 Sur Acceso Calle 8	
K 00+080	K 00+090			23.04		206.25	Febrero 2025 a Origen	Según cartera topografica - MSC 25 Sur Acceso Calle 8	
K 00+090	K 00+100			23.12		230.82	Febrero 2025 a Origen	Según cartera topografica - MSC 25 Sur Acceso Calle 8	
K 00+100	K 00+110			21.95		225.38	Febrero 2025 a Origen	Según cartera topografica - MSC 25 Sur Acceso Calle 8	
K 00+110	K 00+120			25.02		234.89	Febrero 2025 a Origen	Según cartera topografica - MSC 25 Sur Acceso Calle 8	
K 00+120	K 00+124			19.62		92.63	Febrero 2025 a Origen	Según cartera topografica - MSC 25 Sur Acceso Calle 8	
K 00+045	K 00+050			4.08		18.82	Febrero 2025 a Origen	Según cartera topografica -MSC 25 Cruce de cogua Aceleracion	
K 00+050	K 00+060			5.31		46.95	Febrero 2025 a Origen	Según cartera topografica -MSC 25 Cruce de cogua Aceleracion	
K 00+060	K 00+070			6.45		58.77	Febrero 2025 a Origen	Según cartera topografica -MSC 25 Cruce de cogua Aceleracion	
K 00+070	K 00+080			7.96		72.05	Febrero 2025 a Origen	Según cartera topografica -MSC 25 Cruce de cogua Aceleracion	
K 00+080	K 00+090			8.97		84.68	Febrero 2025 a Origen	Según cartera topografica -MSC 25 Cruce de cogua Aceleracion	
K 00+090	K 00+100			9.13		90.50	Febrero 2025 a Origen	Según cartera topografica -MSC 25 Cruce de cogua Aceleracion	
K 00+100	K 00+110			8.06		85.95	Febrero 2025 a Origen	Según cartera topografica -MSC 25 Cruce de cogua Aceleracion	
K 00+140	K 00+150			7.40		53.45	Febrero 2025 a Origen	Según cartera topografica -MSC 25 Cruce de cogua Desaceleracion	
K 00+150	K 00+160			7.15		72.77	Febrero 2025 a Origen	Según cartera topografica -MSC 25 Cruce de cogua Desaceleracion	

ITEM		DESCRIPCIÓN				UNIDAD	CANTIDAD ANTERIOR	EN ESTA ACTA	CANTIDAD ACUMULADA
421-13		Riego de liga con emulsión asfáltica CRR-1				m2	619,704.00	0.00	619,704.00
KM INICIAL	KM FINAL	CARRIL	LONGITUD (m)	ANCHO (m)	ESPESOR (m)	AREA (m2)	FECHA	DESCRIPCIÓN	
K 00+160	K 00+170			7.96		75.59	Febrero 2025 a Origen	Según cartera topografica -MSC 25 Cruce de cogua Desaceleracion	
K 00+170	K 00+180			5.55		67.59	Febrero 2025 a Origen	Según cartera topografica -MSC 25 Cruce de cogua Desaceleracion	
K 00+180	K 00+190			5.16		53.59	Febrero 2025 a Origen	Según cartera topografica -MSC 25 Cruce de cogua Desaceleracion	
K 00+190	K 00+200			5.28		52.23	Febrero 2025 a Origen	Según cartera topografica -MSC 25 Cruce de cogua Desaceleracion	
K 00+010	K 00+020						Febrero 2025 a Origen	Según cartera topografica -MSC 25 Norte Acceso glorieta calle 8	
K 00+020	K 00+030						Febrero 2025 a Origen	Según cartera topografica -MSC 25 Norte Acceso glorieta calle 8	
K 00+030	K 00+040						Febrero 2025 a Origen	Según cartera topografica -MSC 25 Norte Acceso glorieta calle 8	
K 00+040	K 00+050			10.57		105.75	Febrero 2025 a Origen	Según cartera topografica -MSC 25 Norte Acceso glorieta calle 8	
K 00+050	K 00+060			10.56		105.65	Febrero 2025 a Origen	Según cartera topografica -MSC 25 Norte Acceso glorieta calle 8	
K 00+060	K 00+070			10.70		106.30	Febrero 2025 a Origen	Según cartera topografica -MSC 25 Norte Acceso glorieta calle 8	
K 00+070	K 00+080			10.43		105.65	Febrero 2025 a Origen	Según cartera topografica -MSC 25 Norte Acceso glorieta calle 8	
K 00+080	K 00+090			10.64		105.35	Febrero 2025 a Origen	Según cartera topografica -MSC 25 Norte Acceso glorieta calle 8	
K 00+090	K 00+100			10.77		107.05	Febrero 2025 a Origen	Según cartera topografica -MSC 25 Norte Acceso glorieta calle 8	
K 00+100	K 00+110			11.57		111.70	Febrero 2025 a Origen	Según cartera topografica -MSC 25 Norte Acceso glorieta calle 8	
K 00+110	K 00+120			11.55		115.60	Febrero 2025 a Origen	Según cartera topografica -MSC 25 Norte Acceso glorieta calle 8	
K 00+120	K 00+130			11.46		115.05	Febrero 2025 a Origen	Según cartera topografica -MSC 25 Norte Acceso glorieta calle 8	
K 00+130	K 00+140			11.47		114.65	Febrero 2025 a Origen	Según cartera topografica -MSC 25 Norte Acceso glorieta calle 8	
K 00+140	K 00+150			11.04		112.55	Febrero 2025 a Origen	Según cartera topografica -MSC 25 Norte Acceso glorieta calle 8	
K 00+150	K 00+151			11.04		15.24	Febrero 2025 a Origen	Según cartera topografica -MSC 25 Norte Acceso glorieta calle 8	
K 00+100	K 00+110			11.56		111.05	Febrero 2025 a Origen	Según cartera topografica -Acceso conectante Cr 36 Paso Ancho	
K 00+110	K 00+120			8.66		101.10	Febrero 2025 a Origen	Según cartera topografica -Acceso conectante Cr 36 Paso Ancho	
K 00+120	K 00+130			4.40		65.30	Febrero 2025 a Origen	Según cartera topografica -Acceso conectante Cr 36 Paso Ancho	
K 00+130	K 00+140			2.98		36.90	Febrero 2025 a Origen	Según cartera topografica -Acceso conectante Cr 36 Paso Ancho	
K 00+140	K 00+150			1.22		21.00	Febrero 2025 a Origen	Según cartera topografica -Acceso conectante Cr 36 Paso Ancho	
K 00+150	K 00+160			1.22		12.18	Febrero 2025 a Origen	Según cartera topografica -Acceso conectante Cr 36 Paso Ancho	
K 00+025	K 00+030			12.30		-	Febrero 2025 a Origen	Según cartera topografica -Conectante Oriental Calle 8 salida	
K 00+030	K 00+035			9.18		53.70	Febrero 2025 a Origen	Según cartera topografica -Conectante Oriental Calle 8 salida	
K 00+035	K 00+040			9.19		45.94	Febrero 2025 a Origen	Según cartera topografica -Conectante Oriental Calle 8 salida	
K 00+040	K 00+045			16.01		63.00	Febrero 2025 a Origen	Según cartera topografica -Conectante Oriental Calle 8 salida	
K 00+045	K 00+050			13.70		74.26	Febrero 2025 a Origen	Según cartera topografica -Conectante Oriental Calle 8 salida	
K 00+050	K 00+055			11.53		63.06	Febrero 2025 a Origen	Según cartera topografica -Conectante Oriental Calle 8 salida	
K 00+055	K 00+060						Febrero 2025 a Origen	Según cartera topografica -Conectante Oriental Calle 8 salida	
K 00+060	K 00+065						Febrero 2025 a Origen	Según cartera topografica -Conectante Oriental Calle 8 salida	
K 00+065	K 00+070						Febrero 2025 a Origen	Según cartera topografica -Conectante Oriental Calle 8 salida	
K 00+070	K 00+075						Febrero 2025 a Origen	Según cartera topografica -Conectante Oriental Calle 8 salida	
K 00+075	K 00+080						Febrero 2025 a Origen	Según cartera topografica -Conectante Oriental Calle 8 salida	
K 00+080	K 00+085						Febrero 2025 a Origen	Según cartera topografica -Conectante Oriental Calle 8 salida	
K 00+085	K 00+090						Febrero 2025 a Origen	Según cartera topografica -Conectante Oriental Calle 8 salida	
K 00+090	K 00+095						Febrero 2025 a Origen	Según cartera topografica -Conectante Oriental Calle 8 salida	
K 00+095	K 00+100						Febrero 2025 a Origen	Según cartera topografica -Conectante Oriental Calle 8 salida	
K 00+075	K 00+080			9.51		47.57	Febrero 2025 a Origen	Según cartera topografica -Oriental Conectante Calle 8 Entrada	
K 00+080	K 00+085			9.51		47.55	Febrero 2025 a Origen	Según cartera topografica -Oriental Conectante Calle 8 Entrada	
K 03+720	K 03+730			11.65		58.23	Febrero 2025 a Origen	Según cartera topografica -Segunda capa MSC 25	
K 03+730	K 03+740			11.65		116.45	Febrero 2025 a Origen	Según cartera topografica -Segunda capa MSC 25	
K 03+740	K 03+750			11.65		116.45	Febrero 2025 a Origen	Según cartera topografica -Segunda capa MSC 25	
K 03+750	K 03+760			11.65		116.45	Febrero 2025 a Origen	Según cartera topografica -Segunda capa MSC 25	
K 03+760	K 03+770			11.65		116.45	Febrero 2025 a Origen	Según cartera topografica -Segunda capa MSC 25	
K 03+770	K 03+780			11.65		116.45	Febrero 2025 a Origen	Según cartera topografica -Segunda capa MSC 25	
K 03+780	K 03+790			11.65		116.45	Febrero 2025 a Origen	Según cartera topografica -Segunda capa MSC 25	
K 03+790	K 03+800			11.65		116.45	Febrero 2025 a Origen	Según cartera topografica -Segunda capa MSC 25	
K 03+800	K 03+810			11.65		116.45	Febrero 2025 a Origen	Según cartera topografica -Segunda capa MSC 25	
K 03+810	K 03+820			11.65		116.45	Febrero 2025 a Origen	Según cartera topografica -Segunda capa MSC 25	
K 03+820	K 03+830			0.00		58.23	Febrero 2025 a Origen	Según cartera topografica -Segunda capa MSC 25	
K 04+220	K 04+230			10.65		53.23	Febrero 2025 a Origen	Según cartera topografica -Segunda capa MSC 25	
K 04+230	K 04+240			15.08		128.65	Febrero 2025 a Origen	Según cartera topografica -Segunda capa MSC 25	
K 04+240	K 04+250			14.78		149.33	Febrero 2025 a Origen	Según cartera topografica -Segunda capa MSC 25	
K 04+250	K 04+260			14.40		145.92	Febrero 2025 a Origen	Según cartera topografica -Segunda capa MSC 25	
K 04+260	K 04+270			13.94		141.73	Febrero 2025 a Origen	Según cartera topografica -Segunda capa MSC 25	
K 04+270	K 04+280			13.41		136.76	Febrero 2025 a Origen	Según cartera topografica -Segunda capa MSC 25	
K 04+280	K 04+290			12.79		130.99	Febrero 2025 a Origen	Según cartera topografica -Segunda capa MSC 25	
K 04+290	K 04+300			12.10		124.44	Febrero 2025 a Origen	Según cartera topografica -Segunda capa MSC 25	
K 04+300	K 04+310			11.65		118.71	Febrero 2025 a Origen	Según cartera topografica -Segunda capa MSC 25	
K 04+310	K 04+320			11.65		116.45	Febrero 2025 a Origen	Según cartera topografica -Segunda capa MSC 25	
K 04+320	K 04+330			11.65		116.45	Febrero 2025 a Origen	Según cartera topografica -Segunda capa MSC 25	
K 04+330	K 04+340			11.65		116.45	Febrero 2025 a Origen	Según cartera topografica -Segunda capa MSC 25	
K 04+340	K 04+350			11.65		116.45	Febrero 2025 a Origen	Según cartera topografica -Segunda capa MSC 25	
K 04+350	K 04+360			11.65		116.45	Febrero 2025 a Origen	Según cartera topografica -Segunda capa MSC 25	
K 04+360	K 04+370			11.65		116.45	Febrero 2025 a Origen	Según cartera topografica -Segunda capa MSC 25	
K 04+370	K 04+380			11.65		116.45	Febrero 2025 a Origen	Según cartera topografica -Segunda capa MSC 25	
K 04+380	K 04+390			11.65		116.45	Febrero 2025 a Origen	Según cartera topografica -Segunda capa MSC 25	
K 04+390	K 04+400			11.65		116.45	Febrero 2025 a Origen	Según cartera topografica -Segunda capa MSC 25	
K 04+400	K 04+410			11.65		116.45	Febrero 2025 a Origen	Según cartera topografica -Segunda capa MSC 25	
K 04+410	K 04+420			11.65		116.45	Febrero 2025 a Origen	Según cartera topografica -Segunda capa MSC 25	
K 04+420	K 04+430			11.65		116.45	Febrero 2025 a Origen	Según cartera topografica -Segunda capa MSC 25	
K 04+430	K 04+440			11.69		116.66	Febrero 2025 a Origen	Según cartera topografica -Segunda capa MSC 25	
K 04+440	K 04+450			11.93		118.09	Febrero 2025 a Origen	Según cartera topografica -Segunda capa MSC 25	
K 04+450	K 04+460			12.26		120.95	Febrero 2025 a Origen	Según cartera topografica -Segunda capa MSC 25	
K 04+460	K 04+470			12.66		124.60	Febrero 2025 a Origen	Según cartera topografica -Segunda capa MSC 25	
K 04+470	K 04+480			13.15		129.04	Febrero 2025 a Origen	Según cartera topografica -Segunda capa MSC 25	
K 04+480	K 04+490			13.71		134.27	Febrero 2025 a Origen	Según cartera topografica -Segunda capa MSC 25	
K 04+490	K 04+500			14.35		140.30	Febrero 2025 a Origen	Según cartera topografica -Segunda capa MSC 25	
K 04+500	K 04+510			15.07		147.12	Febrero 2025 a Origen	Según cartera topografica -Segunda capa MSC 25	
K 04+510	K 04+520			15.30		151.84	Febrero 2025 a Origen	Según cartera topografica -Segunda capa MSC 25	
K 04+520	K 04+530			15.30		152.95	Febrero 2025 a Origen	Según cartera topografica -Segunda capa MSC 25	
K 04+530	K 04+540			15.30		152.95	Febrero 2025 a Origen	Según cartera topografica -Segunda capa MSC 25	
K 04+540	K 04+550			15.30		152.95	Febrero 2025 a Origen	Según cartera topografica -Segunda capa MSC 25	
K 04+550	K 04+560			15.30		152.95	Febrero 2025 a Origen	Según cartera topografica -Segunda capa MSC 25	
K 04+560	K 04+570			15.30		152.95	Febrero 2025 a Origen	Según cartera topografica -Segunda capa MSC 25	
K 04+570	K 04+580			15.30		152.95	Febrero 2025 a Origen	Según cartera topografica -Segunda capa MSC 25	

ITEM		DESCRIPCIÓN				UNIDAD	CANTIDAD ANTERIOR	EN ESTA ACTA	CANTIDAD ACUMULADA
421-13		Riego de liga con emulsión asfáltica CRR-1				m2	619,704.00	0.00	619,704.00
KM INICIAL	KM FINAL	CARRIL	LONGITUD (m)	ANCHO (m)	ESPESOR (m)	AREA (m2)	FECHA	DESCRIPCIÓN	
K 04+580	K 04+590			15.30		152.95	Febrero 2025 a Origen	Según cartera topografica -Segunda capa MSC 25	
K 04+590	K 04+600			15.30		152.95	Febrero 2025 a Origen	Según cartera topografica -Segunda capa MSC 25	
K 04+600	K 04+610			15.30		152.95	Febrero 2025 a Origen	Según cartera topografica -Segunda capa MSC 25	
K 04+610	K 04+620			15.30		152.95	Febrero 2025 a Origen	Según cartera topografica -Segunda capa MSC 25	
K 04+620	K 04+630			15.30		152.95	Febrero 2025 a Origen	Según cartera topografica -Segunda capa MSC 25	
K 04+630	K 04+640			15.30		152.95	Febrero 2025 a Origen	Según cartera topografica -Segunda capa MSC 25	
K 04+640	K 04+650			15.30		152.95	Febrero 2025 a Origen	Según cartera topografica -Segunda capa MSC 25	
K 04+650	K 04+660			15.30		152.95	Febrero 2025 a Origen	Según cartera topografica -Segunda capa MSC 25	
K 04+660	K 04+670			15.30		152.95	Febrero 2025 a Origen	Según cartera topografica -Segunda capa MSC 25	
K 04+670	K 04+680			15.30		152.95	Febrero 2025 a Origen	Según cartera topografica -Segunda capa MSC 25	
K 04+680	K 04+690			15.30		152.95	Febrero 2025 a Origen	Según cartera topografica -Segunda capa MSC 25	
K 04+690	K 04+700			15.52		154.06	Febrero 2025 a Origen	Según cartera topografica -Segunda capa MSC 25	
K 04+700	K 04+710			16.03		157.75	Febrero 2025 a Origen	Según cartera topografica -Segunda capa MSC 25	
K 04+710	K 04+720			16.55		162.92	Febrero 2025 a Origen	Según cartera topografica -Segunda capa MSC 25	
K 04+720	K 04+730			17.38		169.65	Febrero 2025 a Origen	Según cartera topografica -Segunda capa MSC 25	
K 04+730	K 04+740			20.09		187.33	Febrero 2025 a Origen	Según cartera topografica -Segunda capa MSC 25	
K 04+740	K 04+750			11.65		158.66	Febrero 2025 a Origen	Según cartera topografica -Segunda capa MSC 25	
K 04+750	K 04+760			11.65		116.45	Febrero 2025 a Origen	Según cartera topografica -Segunda capa MSC 25	
K 04+760	K 04+770			13.40		125.24	Febrero 2025 a Origen	Según cartera topografica -Segunda capa MSC 25	
K 04+770	K 04+780			18.22		158.11	Febrero 2025 a Origen	Según cartera topografica -Segunda capa MSC 25	
K 04+780	K 04+790			15.60		169.09	Febrero 2025 a Origen	Según cartera topografica -Segunda capa MSC 25	
K 04+790	K 04+800			15.30		154.47	Febrero 2025 a Origen	Según cartera topografica -Segunda capa MSC 25	
K 04+800	K 04+810			15.30		152.95	Febrero 2025 a Origen	Según cartera topografica -Segunda capa MSC 25	
K 04+810	K 04+820			15.30		152.95	Febrero 2025 a Origen	Según cartera topografica -Segunda capa MSC 25	
K 04+820	K 04+830			14.94		151.15	Febrero 2025 a Origen	Según cartera topografica -Segunda capa MSC 25	
K 04+830	K 04+840			14.45		146.92	Febrero 2025 a Origen	Según cartera topografica -Segunda capa MSC 25	
K 04+840	K 04+850			13.96		142.05	Febrero 2025 a Origen	Según cartera topografica -Segunda capa MSC 25	
K 04+850	K 04+860			13.48		137.19	Febrero 2025 a Origen	Según cartera topografica -Segunda capa MSC 25	
K 04+860	K 04+870			12.99		132.32	Febrero 2025 a Origen	Según cartera topografica -Segunda capa MSC 25	
K 04+870	K 04+880			12.50		127.45	Febrero 2025 a Origen	Según cartera topografica -Segunda capa MSC 25	
K 04+880	K 04+890			12.02		122.59	Febrero 2025 a Origen	Según cartera topografica -Segunda capa MSC 25	
K 04+890	K 04+900			11.65		118.30	Febrero 2025 a Origen	Según cartera topografica -Segunda capa MSC 25	
K 04+900	K 04+910			11.65		116.45	Febrero 2025 a Origen	Según cartera topografica -Segunda capa MSC 25	
K 04+910	K 04+920			11.65		116.45	Febrero 2025 a Origen	Según cartera topografica -Segunda capa MSC 25	
K 04+920	K 04+930			11.65		116.45	Febrero 2025 a Origen	Según cartera topografica -Segunda capa MSC 25	
K 04+930	K 04+940			11.65		116.45	Febrero 2025 a Origen	Según cartera topografica -Segunda capa MSC 25	
K 04+940	K 04+950			11.65		116.45	Febrero 2025 a Origen	Según cartera topografica -Segunda capa MSC 25	
K 04+950	K 04+960			11.65		116.45	Febrero 2025 a Origen	Según cartera topografica -Segunda capa MSC 25	
K 04+960	K 04+970			11.65		116.45	Febrero 2025 a Origen	Según cartera topografica -Segunda capa MSC 25	
K 04+970	K 04+980			11.65		116.45	Febrero 2025 a Origen	Según cartera topografica -Segunda capa MSC 25	
K 04+980	K 04+990			11.65		116.45	Febrero 2025 a Origen	Según cartera topografica -Segunda capa MSC 25	
K 04+990	K 05+000			11.65		116.45	Febrero 2025 a Origen	Según cartera topografica -Segunda capa MSC 25	
K 05+000	K 05+010			11.89		117.67	Febrero 2025 a Origen	Según cartera topografica -Segunda capa MSC 25	
K 05+010	K 05+020			12.38		121.33	Febrero 2025 a Origen	Según cartera topografica -Segunda capa MSC 25	
K 05+020	K 05+030			12.86		126.20	Febrero 2025 a Origen	Según cartera topografica -Segunda capa MSC 25	
K 05+030	K 05+040			13.35		131.06	Febrero 2025 a Origen	Según cartera topografica -Segunda capa MSC 25	
K 05+040	K 05+050			13.84		135.93	Febrero 2025 a Origen	Según cartera topografica -Segunda capa MSC 25	
K 05+050	K 05+060			14.32		140.80	Febrero 2025 a Origen	Según cartera topografica -Segunda capa MSC 25	
K 05+060	K 05+070			14.81		145.66	Febrero 2025 a Origen	Según cartera topografica -Segunda capa MSC 25	
K 05+070	K 05+080			15.30		150.52	Febrero 2025 a Origen	Según cartera topografica -Segunda capa MSC 25	
K 05+080	K 05+090			15.30		152.95	Febrero 2025 a Origen	Según cartera topografica -Segunda capa MSC 25	
K 05+090	K 05+100			15.30		152.95	Febrero 2025 a Origen	Según cartera topografica -Segunda capa MSC 25	
K 05+100	K 05+110			15.30		152.95	Febrero 2025 a Origen	Según cartera topografica -Segunda capa MSC 25	
K 05+110	K 05+120			15.30		152.95	Febrero 2025 a Origen	Según cartera topografica -Segunda capa MSC 25	
K 05+120	K 05+130			15.30		152.95	Febrero 2025 a Origen	Según cartera topografica -Segunda capa MSC 25	
K 05+130	K 05+140			15.30		152.95	Febrero 2025 a Origen	Según cartera topografica -Segunda capa MSC 25	
K 05+140	K 05+150			15.30		152.95	Febrero 2025 a Origen	Según cartera topografica -Segunda capa MSC 25	
K 05+150	K 05+160			15.30		152.95	Febrero 2025 a Origen	Según cartera topografica -Segunda capa MSC 25	
K 05+160	K 05+170			15.30		152.95	Febrero 2025 a Origen	Según cartera topografica -Segunda capa MSC 25	
K 05+170	K 05+180			15.30		152.95	Febrero 2025 a Origen	Según cartera topografica -Segunda capa MSC 25	
K 05+180	K 05+190			15.30		152.95	Febrero 2025 a Origen	Según cartera topografica -Segunda capa MSC 25	
K 05+190	K 05+200			15.29		152.95	Febrero 2025 a Origen	Según cartera topografica -Segunda capa MSC 25	
K 05+200	K 05+210			15.30		152.95	Febrero 2025 a Origen	Según cartera topografica -Segunda capa MSC 25	
K 05+210	K 05+220			15.30		152.95	Febrero 2025 a Origen	Según cartera topografica -Segunda capa MSC 25	
K 05+220	K 05+230			15.30		152.95	Febrero 2025 a Origen	Según cartera topografica -Segunda capa MSC 25	
K 05+230	K 05+240			15.30		152.98	Febrero 2025 a Origen	Según cartera topografica -Segunda capa MSC 25	
K 05+240	K 05+250			15.48		153.91	Febrero 2025 a Origen	Según cartera topografica -Segunda capa MSC 25	
K 05+250	K 05+260			15.89		156.84	Febrero 2025 a Origen	Según cartera topografica -Segunda capa MSC 25	
K 05+260	K 05+270			10.65		132.66	Febrero 2025 a Origen	Según cartera topografica -Segunda capa MSC 25	
K 05+270	K 05+280			10.65		106.45	Febrero 2025 a Origen	Según cartera topografica -Segunda capa MSC 25	
K 05+280	K 05+290			10.65		106.45	Febrero 2025 a Origen	Según cartera topografica -Segunda capa MSC 25	
K 05+290	K 05+300			10.65		106.45	Febrero 2025 a Origen	Según cartera topografica -Segunda capa MSC 25	
K 05+300	K 05+310			10.65		106.45	Febrero 2025 a Origen	Según cartera topografica -Segunda capa MSC 25	
K 05+310	K 05+320			10.65		106.45	Febrero 2025 a Origen	Según cartera topografica -Segunda capa MSC 25	
K 05+320	K 05+330			11.65		111.45	Febrero 2025 a Origen	Según cartera topografica -Segunda capa MSC 25	
K 05+330	K 05+340			11.65		116.45	Febrero 2025 a Origen	Según cartera topografica -Segunda capa MSC 25	
K 05+340	K 05+350			11.65		116.45	Febrero 2025 a Origen	Según cartera topografica -Segunda capa MSC 25	
K 05+350	K 05+360			11.65		116.45	Febrero 2025 a Origen	Según cartera topografica -Segunda capa MSC 25	
K 05+360	K 05+370			11.65		116.45	Febrero 2025 a Origen	Según cartera topografica -Segunda capa MSC 25	
K 05+370	K 05+380			11.65		116.45	Febrero 2025 a Origen	Según cartera topografica -Segunda capa MSC 25	
K 05+380	K 05+390			0.00		58.23	Febrero 2025 a Origen	Según cartera topografica -Segunda capa MSC 25	
K 05+690	K 05+700			11.81		59.05	Febrero 2025 a Origen	Según cartera topografica -Segunda capa MSC 25	
K 05+700	K 05+710			11.81		118.10	Febrero 2025 a Origen	Según cartera topografica -Segunda capa MSC 25	
K 05+710	K 05+720			11.81		118.10	Febrero 2025 a Origen	Según cartera topografica -Segunda capa MSC 25	
K 05+720	K 05+730			11.81		118.10	Febrero 2025 a Origen	Según cartera topografica -Segunda capa MSC 25	
K 05+730	K 05+740			11.81		118.10	Febrero 2025 a Origen	Según cartera topografica -Segunda capa MSC 25	
K 05+740	K 05+750			11.81		118.10	Febrero 2025 a Origen	Según cartera topografica -Segunda capa MSC 25	
K 05+750	K 05+760			11.81		118.10	Febrero 2025 a Origen	Según cartera topografica -Segunda capa MSC 25	
K 05+760	K 05+770			11.81		118.10	Febrero 2025 a Origen	Según cartera topografica -Segunda capa MSC 25	
K 05+770	K 05+780			11.81		118.10	Febrero 2025 a Origen	Según cartera topografica -Segunda capa MSC 25	
K 05+780	K 05+790			11.81		118.10	Febrero 2025 a Origen	Según cartera topografica -Segunda capa MSC 25	
K 05+790	K 05+800			11.81		118.10	Febrero 2025 a Origen	Según cartera topografica -Segunda capa MSC 25	
K 05+800	K 05+810			11.81		118.10	Febrero 2025 a Origen	Según cartera topografica -Segunda capa MSC 25	

ITEM		DESCRIPCIÓN				UNIDAD	CANTIDAD ANTERIOR	EN ESTA ACTA	CANTIDAD ACUMULADA
421-13		Riego de liga con emulsión asfáltica CRR-1				m2	619,704.00	0.00	619,704.00
KM INICIAL	KM FINAL	CARRIL	LONGITUD (m)	ANCHO (m)	ESPESOR (m)	AREA (m2)	FECHA	DESCRIPCIÓN	
K 05+810	K 05+820			11.81		118.10	Febrero 2025 a Origen	Según cartera topografica -Segunda capa MSC 25	
K 05+820	K 05+830			11.81		118.10	Febrero 2025 a Origen	Según cartera topografica -Segunda capa MSC 25	
K 05+830	K 05+840			11.81		118.10	Febrero 2025 a Origen	Según cartera topografica -Segunda capa MSC 25	
K 05+840	K 05+850			11.81		118.10	Febrero 2025 a Origen	Según cartera topografica -Segunda capa MSC 25	
K 05+850	K 05+860			11.81		118.10	Febrero 2025 a Origen	Según cartera topografica -Segunda capa MSC 25	
K 05+860	K 05+870			11.81		118.10	Febrero 2025 a Origen	Según cartera topografica -Segunda capa MSC 25	
K 05+870	K 05+880			11.81		118.10	Febrero 2025 a Origen	Según cartera topografica -Segunda capa MSC 25	
K 05+880	K 05+890			11.81		118.10	Febrero 2025 a Origen	Según cartera topografica -Segunda capa MSC 25	
K 05+890	K 05+900			11.81		118.10	Febrero 2025 a Origen	Según cartera topografica -Segunda capa MSC 25	
K 05+900	K 05+910			11.81		118.10	Febrero 2025 a Origen	Según cartera topografica -Segunda capa MSC 25	
K 05+910	K 05+920			11.81		118.10	Febrero 2025 a Origen	Según cartera topografica -Segunda capa MSC 25	
K 05+920	K 05+930			11.81		118.10	Febrero 2025 a Origen	Según cartera topografica -Segunda capa MSC 25	
K 05+930	K 05+940			11.81		118.10	Febrero 2025 a Origen	Según cartera topografica -Segunda capa MSC 25	
K 05+940	K 05+950			11.81		118.10	Febrero 2025 a Origen	Según cartera topografica -Segunda capa MSC 25	
K 05+950	K 05+960			11.81		118.10	Febrero 2025 a Origen	Según cartera topografica -Segunda capa MSC 25	
K 05+960	K 05+970			11.81		118.10	Febrero 2025 a Origen	Según cartera topografica -Segunda capa MSC 25	
K 05+970	K 05+980			11.81		118.10	Febrero 2025 a Origen	Según cartera topografica -Segunda capa MSC 25	
K 05+980	K 05+990			11.81		118.10	Febrero 2025 a Origen	Según cartera topografica -Segunda capa MSC 25	
K 05+990	K 06+000			11.81		118.10	Febrero 2025 a Origen	Según cartera topografica -Segunda capa MSC 25	
K 06+000	K 06+010			11.81		118.10	Febrero 2025 a Origen	Según cartera topografica -Segunda capa MSC 25	
K 06+010	K 06+020			11.81		118.10	Febrero 2025 a Origen	Según cartera topografica -Segunda capa MSC 25	
K 06+020	K 06+030			11.81		118.10	Febrero 2025 a Origen	Según cartera topografica -Segunda capa MSC 25	
K 06+030	K 06+040			11.81		118.10	Febrero 2025 a Origen	Según cartera topografica -Segunda capa MSC 25	
K 06+040	K 06+050			11.81		118.10	Febrero 2025 a Origen	Según cartera topografica -Segunda capa MSC 25	
K 06+050	K 06+060			11.81		118.10	Febrero 2025 a Origen	Según cartera topografica -Segunda capa MSC 25	
K 06+060	K 06+070			11.81		118.10	Febrero 2025 a Origen	Según cartera topografica -Segunda capa MSC 25	
K 06+070	K 06+080			11.81		118.10	Febrero 2025 a Origen	Según cartera topografica -Segunda capa MSC 25	
K 06+080	K 06+090			11.81		118.10	Febrero 2025 a Origen	Según cartera topografica -Segunda capa MSC 25	
K 06+090	K 06+100			11.81		118.10	Febrero 2025 a Origen	Según cartera topografica -Segunda capa MSC 25	
K 06+100	K 06+110			11.81		118.10	Febrero 2025 a Origen	Según cartera topografica -Segunda capa MSC 25	
K 06+110	K 06+120			11.81		118.10	Febrero 2025 a Origen	Según cartera topografica -Segunda capa MSC 25	
K 06+120	K 06+130			11.81		118.10	Febrero 2025 a Origen	Según cartera topografica -Segunda capa MSC 25	
K 06+130	K 06+140			11.81		118.10	Febrero 2025 a Origen	Según cartera topografica -Segunda capa MSC 25	
K 06+140	K 06+150			11.81		118.10	Febrero 2025 a Origen	Según cartera topografica -Segunda capa MSC 25	
K 06+150	K 06+160			11.81		118.10	Febrero 2025 a Origen	Según cartera topografica -Segunda capa MSC 25	
K 06+160	K 06+170			11.81		118.10	Febrero 2025 a Origen	Según cartera topografica -Segunda capa MSC 25	
K 06+170	K 06+180			11.81		118.10	Febrero 2025 a Origen	Según cartera topografica -Segunda capa MSC 25	
K 06+180	K 06+190			11.81		118.10	Febrero 2025 a Origen	Según cartera topografica -Segunda capa MSC 25	
K 06+190	K 06+200			11.81		118.10	Febrero 2025 a Origen	Según cartera topografica -Segunda capa MSC 25	
K 06+200	K 06+210			11.81		118.10	Febrero 2025 a Origen	Según cartera topografica -Segunda capa MSC 25	
K 06+210	K 06+220			11.81		118.10	Febrero 2025 a Origen	Según cartera topografica -Segunda capa MSC 25	
K 06+220	K 06+230			11.81		118.10	Febrero 2025 a Origen	Según cartera topografica -Segunda capa MSC 25	
K 06+230	K 06+240			11.81		118.10	Febrero 2025 a Origen	Según cartera topografica -Segunda capa MSC 25	
K 06+240	K 06+250			11.81		118.10	Febrero 2025 a Origen	Según cartera topografica -Segunda capa MSC 25	
K 06+250	K 06+260			11.81		118.10	Febrero 2025 a Origen	Según cartera topografica -Segunda capa MSC 25	
K 06+260	K 06+270			11.81		118.10	Febrero 2025 a Origen	Según cartera topografica -Segunda capa MSC 25	
K 06+270	K 06+280			11.81		118.10	Febrero 2025 a Origen	Según cartera topografica -Segunda capa MSC 25	
K 06+280	K 06+290			11.81		118.10	Febrero 2025 a Origen	Según cartera topografica -Segunda capa MSC 25	
K 06+290	K 06+300			11.81		118.10	Febrero 2025 a Origen	Según cartera topografica -Segunda capa MSC 25	
K 06+300	K 06+310			11.81		118.10	Febrero 2025 a Origen	Según cartera topografica -Segunda capa MSC 25	
K 06+310	K 06+320			11.81		118.10	Febrero 2025 a Origen	Según cartera topografica -Segunda capa MSC 25	
K 06+320	K 06+330			11.81		118.10	Febrero 2025 a Origen	Según cartera topografica -Segunda capa MSC 25	
K 06+330	K 06+340			11.81		118.10	Febrero 2025 a Origen	Según cartera topografica -Segunda capa MSC 25	
K 06+340	K 06+350			11.81		118.10	Febrero 2025 a Origen	Según cartera topografica -Segunda capa MSC 25	
K 06+350	K 06+360			11.81		118.10	Febrero 2025 a Origen	Según cartera topografica -Segunda capa MSC 25	
K 06+360	K 06+370			11.94		118.75	Febrero 2025 a Origen	Según cartera topografica -Segunda capa MSC 25	
K 06+370	K 06+380			12.25		120.93	Febrero 2025 a Origen	Según cartera topografica -Segunda capa MSC 25	
K 06+380	K 06+390			12.70		124.74	Febrero 2025 a Origen	Según cartera topografica -Segunda capa MSC 25	
K 06+390	K 06+400			13.28		129.90	Febrero 2025 a Origen	Según cartera topografica -Segunda capa MSC 25	
K 06+400	K 06+410			13.95		136.14	Febrero 2025 a Origen	Según cartera topografica -Segunda capa MSC 25	
K 06+410	K 06+420			14.69		143.18	Febrero 2025 a Origen	Según cartera topografica -Segunda capa MSC 25	
K 06+420	K 06+430			15.46		150.74	Febrero 2025 a Origen	Según cartera topografica -Segunda capa MSC 25	
K 06+430	K 06+440			15.46		154.60	Febrero 2025 a Origen	Según cartera topografica -Segunda capa MSC 25	
K 06+440	K 06+450			15.46		154.60	Febrero 2025 a Origen	Según cartera topografica -Segunda capa MSC 25	
K 06+450	K 06+460			15.46		154.60	Febrero 2025 a Origen	Según cartera topografica -Segunda capa MSC 25	
K 06+460	K 06+470			15.46		154.60	Febrero 2025 a Origen	Según cartera topografica -Segunda capa MSC 25	
K 06+470	K 06+480			15.46		154.60	Febrero 2025 a Origen	Según cartera topografica -Segunda capa MSC 25	
K 06+480	K 06+490			15.46		154.60	Febrero 2025 a Origen	Según cartera topografica -Segunda capa MSC 25	
K 06+490	K 06+500			15.46		154.60	Febrero 2025 a Origen	Según cartera topografica -Segunda capa MSC 25	
K 06+500	K 06+510			15.46		154.60	Febrero 2025 a Origen	Según cartera topografica -Segunda capa MSC 25	
K 06+510	K 06+520			15.46		154.60	Febrero 2025 a Origen	Según cartera topografica -Segunda capa MSC 25	
K 06+520	K 06+530			15.46		154.60	Febrero 2025 a Origen	Según cartera topografica -Segunda capa MSC 25	
K 06+530	K 06+540			15.46		154.60	Febrero 2025 a Origen	Según cartera topografica -Segunda capa MSC 25	
K 06+540	K 06+550			15.42		154.41	Febrero 2025 a Origen	Según cartera topografica -Segunda capa MSC 25	
K 06+550	K 06+560			15.41		154.16	Febrero 2025 a Origen	Según cartera topografica -Segunda capa MSC 25	
K 06+560	K 06+570			15.03		152.19	Febrero 2025 a Origen	Según cartera topografica -Segunda capa MSC 25	
K 06+570	K 06+580			14.29		146.59	Febrero 2025 a Origen	Según cartera topografica -Segunda capa MSC 25	
K 06+580	K 06+590			13.25		137.70	Febrero 2025 a Origen	Según cartera topografica -Segunda capa MSC 25	
K 06+590	K 06+600			12.27		127.59	Febrero 2025 a Origen	Según cartera topografica -Segunda capa MSC 25	
K 06+600	K 06+610			11.45		118.60	Febrero 2025 a Origen	Según cartera topografica -Segunda capa MSC 25	
K 06+610	K 06+620			11.02		56.18	Febrero 2025 a Origen	Según cartera topografica -Segunda capa MSC 25	
K 00+000	K 00+010			15.30		156.39	Febrero 2025 a Origen	Según cartera topografica - Segunda capa MSC 25 conectante 90 Grados	
K 00+010	K 00+020			14.83		150.64	Febrero 2025 a Origen	Según cartera topografica - Segunda capa MSC 25 conectante 90 Grados	
K 00+020	K 00+030			14.02		144.27	Febrero 2025 a Origen	Según cartera topografica - Segunda capa MSC 25 conectante 90 Grados	
K 00+030	K 00+040			13.21		136.16	Febrero 2025 a Origen	Según cartera topografica - Segunda capa MSC 25 conectante 90 Grados	
K 00+040	K 00+050			12.18		126.94	Febrero 2025 a Origen	Según cartera topografica - Segunda capa MSC 25 conectante 90 Grados	
K 00+050	K 00+060			11.09		116.34	Febrero 2025 a Origen	Según cartera topografica - Segunda capa MSC 25 conectante 90 Grados	
K 00+060	K 00+070			10.76		109.24	Febrero 2025 a Origen	Según cartera topografica - Segunda capa MSC 25 conectante 90 Grados	
K 00+070	K 00+080			10.65		107.01	Febrero 2025 a Origen	Según cartera topografica - Segunda capa MSC 25 conectante 90 Grados	
K 00+080	K 00+090			10.65		106.45	Febrero 2025 a Origen	Según cartera topografica - Segunda capa MSC 25 conectante 90 Grados	
K 00+090	K 00+100			10.65		106.45	Febrero 2025 a Origen	Según cartera topografica - Segunda capa MSC 25 conectante 90 Grados	
K 00+100	K 00+110			10.65		106.45	Febrero 2025 a Origen	Según cartera topografica - Segunda capa MSC 25 conectante 90 Grados	
K 00+110	K 00+120			10.65		106.45	Febrero 2025 a Origen	Según cartera topografica - Segunda capa MSC 25 conectante 90 Grados	

ITEM		DESCRIPCIÓN				UNIDAD	CANTIDAD ANTERIOR	EN ESTA ACTA	CANTIDAD ACUMULADA
421-13		Riego de liga con emulsión asfáltica CRR-1				m2	619,704.00	0.00	619,704.00
KM INICIAL	KM FINAL	CARRIL	LONGITUD (m)	ANCHO (m)	ESPESOR (m)	AREA (m2)	FECHA	DESCRIPCIÓN	
K 00+120	K 00+130			10.65		106.45	Febrero 2025 a Origen	Según cartera topografica - Segunda capa MSC 25 conectante 90 Grados	
K 00+130	K 00+140			10.65		106.45	Febrero 2025 a Origen	Según cartera topografica - Segunda capa MSC 25 conectante 90 Grados	
K 00+140	K 00+150			10.65		106.45	Febrero 2025 a Origen	Según cartera topografica - Segunda capa MSC 25 conectante 90 Grados	
K 00+150	K 00+160			10.65		106.45	Febrero 2025 a Origen	Según cartera topografica - Segunda capa MSC 25 conectante 90 Grados	
K 00+160	K 00+170			10.65		106.45	Febrero 2025 a Origen	Según cartera topografica - Segunda capa MSC 25 conectante 90 Grados	
K 00+170	K 00+180			10.65		106.45	Febrero 2025 a Origen	Según cartera topografica - Segunda capa MSC 25 conectante 90 Grados	
K 00+180	K 00+190			10.65		106.45	Febrero 2025 a Origen	Según cartera topografica - Segunda capa MSC 25 conectante 90 Grados	
K 00+190	K 00+200			10.65		106.45	Febrero 2025 a Origen	Según cartera topografica - Segunda capa MSC 25 conectante 90 Grados	
K 00+200	K 00+210			10.65		106.45	Febrero 2025 a Origen	Según cartera topografica - Segunda capa MSC 25 conectante 90 Grados	
K 00+210	K 00+220			10.65		106.45	Febrero 2025 a Origen	Según cartera topografica - Segunda capa MSC 25 conectante 90 Grados	
K 00+220	K 00+230			10.65		106.45	Febrero 2025 a Origen	Según cartera topografica - Segunda capa MSC 25 conectante 90 Grados	
K 00+230	K 00+240			10.65		106.45	Febrero 2025 a Origen	Según cartera topografica - Segunda capa MSC 25 conectante 90 Grados	
K 00+240	K 00+250			10.65		106.45	Febrero 2025 a Origen	Según cartera topografica - Segunda capa MSC 25 conectante 90 Grados	
K 00+250	K 00+260			10.65		106.45	Febrero 2025 a Origen	Según cartera topografica - Segunda capa MSC 25 conectante 90 Grados	
K 00+260	K 00+270			10.65		106.45	Febrero 2025 a Origen	Según cartera topografica - Segunda capa MSC 25 conectante 90 Grados	
K 00+270	K 00+280			10.65		106.45	Febrero 2025 a Origen	Según cartera topografica - Segunda capa MSC 25 conectante 90 Grados	
K 00+280	K 00+290			10.65		106.45	Febrero 2025 a Origen	Según cartera topografica - Segunda capa MSC 25 conectante 90 Grados	
K 00+290	K 00+300			10.65		106.45	Febrero 2025 a Origen	Según cartera topografica - Segunda capa MSC 25 conectante 90 Grados	
K 00+300	K 00+310			10.65		106.45	Febrero 2025 a Origen	Según cartera topografica - Segunda capa MSC 25 conectante 90 Grados	
K 00+310	K 00+320			10.65		106.45	Febrero 2025 a Origen	Según cartera topografica - Segunda capa MSC 25 conectante 90 Grados	
K 00+320	K 00+330			10.65		106.45	Febrero 2025 a Origen	Según cartera topografica - Segunda capa MSC 25 conectante 90 Grados	
K 00+330	K 00+340			10.65		106.45	Febrero 2025 a Origen	Según cartera topografica - Segunda capa MSC 25 conectante 90 Grados	
K 00+340	K 00+350			10.65		106.45	Febrero 2025 a Origen	Según cartera topografica - Segunda capa MSC 25 conectante 90 Grados	
K 00+350	K 00+360			10.65		106.45	Febrero 2025 a Origen	Según cartera topografica - Segunda capa MSC 25 conectante 90 Grados	
K 00+360	K 00+370			10.65		106.45	Febrero 2025 a Origen	Según cartera topografica - Segunda capa MSC 25 conectante 90 Grados	
K 00+370	K 00+380			10.65		106.45	Febrero 2025 a Origen	Según cartera topografica - Segunda capa MSC 25 conectante 90 Grados	
K 00+380	K 00+390			10.65		106.45	Febrero 2025 a Origen	Según cartera topografica - Segunda capa MSC 25 conectante 90 Grados	
K 00+390	K 00+400			10.53		105.90	Febrero 2025 a Origen	Según cartera topografica - Segunda capa MSC 25 conectante 90 Grados	
K 00+400	K 00+410			10.47		105.03	Febrero 2025 a Origen	Según cartera topografica - Segunda capa MSC 25 conectante 90 Grados	
K 00+410	K 00+420			10.60		105.36	Febrero 2025 a Origen	Según cartera topografica - Segunda capa MSC 25 conectante 90 Grados	
K 00+420	K 00+430			10.60		105.98	Febrero 2025 a Origen	Según cartera topografica - Segunda capa MSC 25 conectante 90 Grados	
K 00+430	K 00+435			11.02		54.04	Febrero 2025 a Origen	Según cartera topografica - Segunda capa MSC 25 conectante 90 Grados	
K 00+470	K 00+480			11.22		56.10	Febrero 2025 a Origen	Según cartera topografica -capa MDC 19	
K 00+480	K 00+490			11.22		112.19	Febrero 2025 a Origen	Según cartera topografica -capa MDC 19	
K 00+490	K 00+500			11.61		114.16	Febrero 2025 a Origen	Según cartera topografica -capa MDC 19	
K 00+500	K 00+510			11.62		116.14	Febrero 2025 a Origen	Según cartera topografica -capa MDC 19	
K 00+510	K 00+520			15.56		135.88	Febrero 2025 a Origen	Según cartera topografica -capa MDC 19	
K 00+520	K 00+530			15.04		153.01	Febrero 2025 a Origen	Según cartera topografica -capa MDC 19	
K 00+530	K 00+540			15.05		150.48	Febrero 2025 a Origen	Según cartera topografica -capa MDC 19	
K 00+540	K 00+550			15.05		150.52	Febrero 2025 a Origen	Según cartera topografica -capa MDC 19	
K 00+550	K 00+560			14.69		148.72	Febrero 2025 a Origen	Según cartera topografica -capa MDC 19	
K 00+560	K 00+570			14.03		143.62	Febrero 2025 a Origen	Según cartera topografica -capa MDC 19	
K 00+570	K 00+580			13.47		137.48	Febrero 2025 a Origen	Según cartera topografica -capa MDC 19	
K 00+580	K 00+590			13.30		133.83	Febrero 2025 a Origen	Según cartera topografica -capa MDC 19	
K 00+590	K 00+600			11.97		126.33	Febrero 2025 a Origen	Según cartera topografica -capa MDC 19	
K 00+600	K 00+610			11.33		116.50	Febrero 2025 a Origen	Según cartera topografica -capa MDC 19	
K 00+610	K 00+620			11.35		113.42	Febrero 2025 a Origen	Según cartera topografica -capa MDC 19	
K 00+620	K 00+630			11.35		113.50	Febrero 2025 a Origen	Según cartera topografica -capa MDC 19	
K 00+630	K 00+640			11.35		113.50	Febrero 2025 a Origen	Según cartera topografica -capa MDC 19	
K 00+640	K 00+650			11.35		113.50	Febrero 2025 a Origen	Según cartera topografica -capa MDC 19	
K 00+650	K 00+660			11.35		113.50	Febrero 2025 a Origen	Según cartera topografica -capa MDC 19	
K 00+660	K 00+670			11.35		113.50	Febrero 2025 a Origen	Según cartera topografica -capa MDC 19	
K 00+670	K 00+680			11.35		113.50	Febrero 2025 a Origen	Según cartera topografica -capa MDC 19	
K 00+680	K 00+690			11.35		113.50	Febrero 2025 a Origen	Según cartera topografica -capa MDC 19	
K 00+690	K 00+700			11.10		112.25	Febrero 2025 a Origen	Según cartera topografica -capa MDC 19	
K 00+700	K 00+710			10.33		107.17	Febrero 2025 a Origen	Según cartera topografica -capa MDC 19	
K 00+710	K 00+720			10.33		103.33	Febrero 2025 a Origen	Según cartera topografica -capa MDC 19	
K 00+720	K 00+730			10.33		103.33	Febrero 2025 a Origen	Según cartera topografica -capa MDC 19	
K 00+730	K 00+740			10.33		103.33	Febrero 2025 a Origen	Según cartera topografica -capa MDC 19	
K 00+740	K 00+750			10.95		106.42	Febrero 2025 a Origen	Según cartera topografica -capa MDC 19	
K 00+750	K 00+760			10.30		106.25	Febrero 2025 a Origen	Según cartera topografica -capa MDC 19	
K 00+760	K 00+770			10.30		103.00	Febrero 2025 a Origen	Según cartera topografica -capa MDC 19	
K 00+770	K 00+780			10.30		103.00	Febrero 2025 a Origen	Según cartera topografica -capa MDC 19	
K 00+780	K 00+790			10.28		102.92	Febrero 2025 a Origen	Según cartera topografica -capa MDC 19	
K 00+790	K 00+800			10.28		102.83	Febrero 2025 a Origen	Según cartera topografica -capa MDC 19	
K 00+800	K 00+810			10.32		103.00	Febrero 2025 a Origen	Según cartera topografica -capa MDC 19	
K 00+810	K 00+820			10.28		103.00	Febrero 2025 a Origen	Según cartera topografica -capa MDC 19	
K 00+820	K 00+830			10.28		102.83	Febrero 2025 a Origen	Según cartera topografica -capa MDC 19	
K 00+830	K 00+840			10.62		104.50	Febrero 2025 a Origen	Según cartera topografica -capa MDC 19	
K 00+840	K 00+850			10.33		104.75	Febrero 2025 a Origen	Según cartera topografica -capa MDC 19	
K 00+850	K 00+860			11.33		108.33	Febrero 2025 a Origen	Según cartera topografica -capa MDC 19	
K 00+860	K 00+870			11.33		113.33	Febrero 2025 a Origen	Según cartera topografica -capa MDC 19	
K 00+870	K 00+880			10.33		108.33	Febrero 2025 a Origen	Según cartera topografica -capa MDC 19	
K 00+880	K 00+890			10.33		103.33	Febrero 2025 a Origen	Según cartera topografica -capa MDC 19	
K 00+890	K 00+900			10.33		103.33	Febrero 2025 a Origen	Según cartera topografica -capa MDC 19	
K 00+900	K 00+910			10.33		103.33	Febrero 2025 a Origen	Según cartera topografica -capa MDC 19	
K 00+910	K 00+920			10.33		103.33	Febrero 2025 a Origen	Según cartera topografica -capa MDC 19	
K 00+920	K 00+930			14.60		124.67	Febrero 2025 a Origen	Según cartera topografica -capa MDC 19	
K 00+930	K 00+940			14.12		143.58	Febrero 2025 a Origen	Según cartera topografica -capa MDC 19	
K 00+940	K 00+950			13.60		138.58	Febrero 2025 a Origen	Según cartera topografica -capa MDC 19	
K 00+950	K 00+960			13.13		133.67	Febrero 2025 a Origen	Según cartera topografica -capa MDC 19	
K 00+960	K 00+970			12.65		128.92	Febrero 2025 a Origen	Según cartera topografica -capa MDC 19	
K 00+970	K 00+980			12.17		124.08	Febrero 2025 a Origen	Según cartera topografica -capa MDC 19	
K 00+980	K 00+990			11.67		119.17	Febrero 2025 a Origen	Según cartera topografica -capa MDC 19	
K 00+990	K 01+000			11.33		115.00	Febrero 2025 a Origen	Según cartera topografica -capa MDC 19	
K 01+000	K 01+010			11.33		113.33	Febrero 2025 a Origen	Según cartera topografica -capa MDC 19	
K 01+010	K 01+020			11.33		113.33	Febrero 2025 a Origen	Según cartera topografica -capa MDC 19	
K 01+020	K 01+030			11.33		113.33	Febrero 2025 a Origen	Según cartera topografica -capa MDC 19	
K 01+030	K 01+040			11.48		114.07	Febrero 2025 a Origen	Según cartera topografica -capa MDC 19	
K 01+040	K 01+050			11.48		114.80	Febrero 2025 a Origen	Según cartera topografica -capa MDC 19	
K 01+050	K 01+060			11.48		114.80	Febrero 2025 a Origen	Según cartera topografica -capa MDC 19	
K 01+060	K 01+070			11.48		114.80	Febrero 2025 a Origen	Según cartera topografica -capa MDC 19	
K 01+070	K 01+080			11.48		114.80	Febrero 2025 a Origen	Según cartera topografica -capa MDC 19	

ITEM		DESCRIPCIÓN				UNIDAD	CANTIDAD ANTERIOR	EN ESTA ACTA	CANTIDAD ACUMULADA
421-13		Riego de liga con emulsión asfáltica CRR-1				m2	619,704.00	0.00	619,704.00
KM INICIAL	KM FINAL	CARRIL	LONGITUD (m)	ANCHO (m)	ESPESOR (m)	AREA (m2)	FECHA	DESCRIPCIÓN	
K 01+080	K 01+090			11.48		114.80	Febrero 2025 a Origen	Según cartera topografica -capa MDC 19	
K 01+090	K 01+100			11.48		114.80	Febrero 2025 a Origen	Según cartera topografica -capa MDC 19	
K 01+100	K 01+110			11.48		114.80	Febrero 2025 a Origen	Según cartera topografica -capa MDC 19	
K 01+110	K 01+120			11.48		114.80	Febrero 2025 a Origen	Según cartera topografica -capa MDC 19	
K 01+120	K 01+130			11.48		114.80	Febrero 2025 a Origen	Según cartera topografica -capa MDC 19	
K 01+130	K 01+140			11.48		114.80	Febrero 2025 a Origen	Según cartera topografica -capa MDC 19	
K 01+140	K 01+150			11.48		114.80	Febrero 2025 a Origen	Según cartera topografica -capa MDC 19	
K 01+150	K 01+160			11.48		114.80	Febrero 2025 a Origen	Según cartera topografica -capa MDC 19	
K 01+160	K 01+170			11.48		114.80	Febrero 2025 a Origen	Según cartera topografica -capa MDC 19	
K 01+170	K 01+180			11.48		114.80	Febrero 2025 a Origen	Según cartera topografica -capa MDC 19	
K 01+180	K 01+190			11.48		114.80	Febrero 2025 a Origen	Según cartera topografica -capa MDC 19	
K 01+190	K 01+200			11.48		114.80	Febrero 2025 a Origen	Según cartera topografica -capa MDC 19	
K 01+200	K 01+210			11.48		114.80	Febrero 2025 a Origen	Según cartera topografica -capa MDC 19	
K 01+210	K 01+220			11.48		114.80	Febrero 2025 a Origen	Según cartera topografica -capa MDC 19	
K 01+220	K 01+230			11.48		114.80	Febrero 2025 a Origen	Según cartera topografica -capa MDC 19	
K 01+230	K 01+240			11.48		114.80	Febrero 2025 a Origen	Según cartera topografica -capa MDC 19	
K 01+240	K 01+250			11.48		114.80	Febrero 2025 a Origen	Según cartera topografica -capa MDC 19	
K 01+250	K 01+260			11.48		114.80	Febrero 2025 a Origen	Según cartera topografica -capa MDC 19	
K 01+260	K 01+270			11.48		114.80	Febrero 2025 a Origen	Según cartera topografica -capa MDC 19	
K 01+270	K 01+280			11.48		114.80	Febrero 2025 a Origen	Según cartera topografica -capa MDC 19	
K 01+280	K 01+290			11.48		114.80	Febrero 2025 a Origen	Según cartera topografica -capa MDC 19	
K 01+290	K 01+300			11.48		114.80	Febrero 2025 a Origen	Según cartera topografica -capa MDC 19	
K 01+300	K 01+310			11.48		114.80	Febrero 2025 a Origen	Según cartera topografica -capa MDC 19	
K 01+310	K 01+320			11.48		114.80	Febrero 2025 a Origen	Según cartera topografica -capa MDC 19	
K 01+320	K 01+330			11.48		114.80	Febrero 2025 a Origen	Según cartera topografica -capa MDC 19	
K 01+330	K 01+340			11.48		114.80	Febrero 2025 a Origen	Según cartera topografica -capa MDC 19	
K 01+340	K 01+350			11.48		114.80	Febrero 2025 a Origen	Según cartera topografica -capa MDC 19	
K 01+350	K 01+360			11.48		114.80	Febrero 2025 a Origen	Según cartera topografica -capa MDC 19	
K 01+360	K 01+370			11.48		114.80	Febrero 2025 a Origen	Según cartera topografica -capa MDC 19	
K 01+370	K 01+380			11.48		114.80	Febrero 2025 a Origen	Según cartera topografica -capa MDC 19	
K 01+380	K 01+390			11.48		114.80	Febrero 2025 a Origen	Según cartera topografica -capa MDC 19	
K 01+390	K 01+400			11.48		114.80	Febrero 2025 a Origen	Según cartera topografica -capa MDC 19	
K 01+400	K 01+410			11.48		114.80	Febrero 2025 a Origen	Según cartera topografica -capa MDC 19	
K 01+410	K 01+420			11.48		114.80	Febrero 2025 a Origen	Según cartera topografica -capa MDC 19	
K 01+420	K 01+430			11.48		114.80	Febrero 2025 a Origen	Según cartera topografica -capa MDC 19	
K 01+430	K 01+440			11.48		114.80	Febrero 2025 a Origen	Según cartera topografica -capa MDC 19	
K 01+440	K 01+450			11.48		114.80	Febrero 2025 a Origen	Según cartera topografica -capa MDC 19	
K 01+450	K 01+460			11.48		114.80	Febrero 2025 a Origen	Según cartera topografica -capa MDC 19	
K 01+460	K 01+470			11.48		114.80	Febrero 2025 a Origen	Según cartera topografica -capa MDC 19	
K 01+470	K 01+480			11.48		114.80	Febrero 2025 a Origen	Según cartera topografica -capa MDC 19	
K 01+480	K 01+490			11.48		114.80	Febrero 2025 a Origen	Según cartera topografica -capa MDC 19	
K 01+490	K 01+500			11.48		114.80	Febrero 2025 a Origen	Según cartera topografica -capa MDC 19	
K 01+500	K 01+510			11.48		114.80	Febrero 2025 a Origen	Según cartera topografica -capa MDC 19	
K 01+510	K 01+520			11.48		114.80	Febrero 2025 a Origen	Según cartera topografica -capa MDC 19	
K 01+520	K 01+530			11.48		114.80	Febrero 2025 a Origen	Según cartera topografica -capa MDC 19	
K 01+530	K 01+540			11.48		114.80	Febrero 2025 a Origen	Según cartera topografica -capa MDC 19	
K 01+540	K 01+550			11.48		114.80	Febrero 2025 a Origen	Según cartera topografica -capa MDC 19	
K 01+550	K 01+560			11.48		114.80	Febrero 2025 a Origen	Según cartera topografica -capa MDC 19	
K 01+560	K 01+570			11.48		114.80	Febrero 2025 a Origen	Según cartera topografica -capa MDC 19	
K 01+570	K 01+580			11.48		114.80	Febrero 2025 a Origen	Según cartera topografica -capa MDC 19	
K 01+580	K 01+590			11.48		114.80	Febrero 2025 a Origen	Según cartera topografica -capa MDC 19	
K 01+590	K 01+600			11.48		114.80	Febrero 2025 a Origen	Según cartera topografica -capa MDC 19	
K 01+600	K 01+610			11.48		114.80	Febrero 2025 a Origen	Según cartera topografica -capa MDC 19	
K 01+610	K 01+620			11.48		114.80	Febrero 2025 a Origen	Según cartera topografica -capa MDC 19	
K 01+620	K 01+630			11.48		114.80	Febrero 2025 a Origen	Según cartera topografica -capa MDC 19	
K 01+630	K 01+640			11.48		114.80	Febrero 2025 a Origen	Según cartera topografica -capa MDC 19	
K 01+640	K 01+650			11.48		114.80	Febrero 2025 a Origen	Según cartera topografica -capa MDC 19	
K 01+650	K 01+660			11.48		114.80	Febrero 2025 a Origen	Según cartera topografica -capa MDC 19	
K 01+660	K 01+670			11.48		114.80	Febrero 2025 a Origen	Según cartera topografica -capa MDC 19	
K 01+670	K 01+680			11.48		114.80	Febrero 2025 a Origen	Según cartera topografica -capa MDC 19	
K 01+680	K 01+690			11.48		114.80	Febrero 2025 a Origen	Según cartera topografica -capa MDC 19	
K 01+690	K 01+700			11.48		114.80	Febrero 2025 a Origen	Según cartera topografica -capa MDC 19	
K 01+700	K 01+710			11.48		114.80	Febrero 2025 a Origen	Según cartera topografica -capa MDC 19	
K 01+710	K 01+720			11.90		116.91	Febrero 2025 a Origen	Según cartera topografica -capa MDC 19	
K 01+720	K 01+730			12.42		121.62	Febrero 2025 a Origen	Según cartera topografica -capa MDC 19	
K 01+730	K 01+740			12.94		126.84	Febrero 2025 a Origen	Según cartera topografica -capa MDC 19	
K 01+740	K 01+750			13.47		132.05	Febrero 2025 a Origen	Según cartera topografica -capa MDC 19	
K 01+750	K 01+760			13.99		137.26	Febrero 2025 a Origen	Según cartera topografica -capa MDC 19	
K 01+760	K 01+770			14.51		142.48	Febrero 2025 a Origen	Según cartera topografica -capa MDC 19	
K 01+770	K 01+780			15.03		147.69	Febrero 2025 a Origen	Según cartera topografica -capa MDC 19	
K 01+780	K 01+790			15.13		150.80	Febrero 2025 a Origen	Según cartera topografica -capa MDC 19	
K 01+790	K 01+800			15.13		151.30	Febrero 2025 a Origen	Según cartera topografica -capa MDC 19	
K 01+800	K 01+810			15.13		151.30	Febrero 2025 a Origen	Según cartera topografica -capa MDC 19	
K 01+810	K 01+820			15.13		151.30	Febrero 2025 a Origen	Según cartera topografica -capa MDC 19	
K 01+820	K 01+830			15.13		151.30	Febrero 2025 a Origen	Según cartera topografica -capa MDC 19	
K 01+830	K 01+840			15.13		151.30	Febrero 2025 a Origen	Según cartera topografica -capa MDC 19	
K 01+840	K 01+850			15.13		151.30	Febrero 2025 a Origen	Según cartera topografica -capa MDC 19	
K 01+850	K 01+860			15.13		151.30	Febrero 2025 a Origen	Según cartera topografica -capa MDC 19	
K 01+860	K 01+870			15.13		151.30	Febrero 2025 a Origen	Según cartera topografica -capa MDC 19	
K 01+870	K 01+880			15.13		151.31	Febrero 2025 a Origen	Según cartera topografica -capa MDC 19	
K 01+880	K 01+890			15.13		151.31	Febrero 2025 a Origen	Según cartera topografica -capa MDC 19	
K 01+890	K 01+900			15.13		151.30	Febrero 2025 a Origen	Según cartera topografica -capa MDC 19	
K 01+900	K 01+910			15.13		151.30	Febrero 2025 a Origen	Según cartera topografica -capa MDC 19	
K 01+910	K 01+920			15.13		151.30	Febrero 2025 a Origen	Según cartera topografica -capa MDC 19	
K 01+920	K 01+930			15.13		151.32	Febrero 2025 a Origen	Según cartera topografica -capa MDC 19	
K 01+930	K 01+940			15.25		151.89	Febrero 2025 a Origen	Según cartera topografica -capa MDC 19	
K 01+940	K 01+950			15.28		152.60	Febrero 2025 a Origen	Según cartera topografica -capa MDC 19	
K 01+950	K 01+960			15.55		154.13	Febrero 2025 a Origen	Según cartera topografica -capa MDC 19	
K 01+960	K 01+970			16.15		158.51	Febrero 2025 a Origen	Según cartera topografica -capa MDC 19	
K 01+970	K 01+980			16.91		165.29	Febrero 2025 a Origen	Según cartera topografica -capa MDC 19	
K 01+980	K 01+990			18.83		178.67	Febrero 2025 a Origen	Según cartera topografica -capa MDC 19	
K 01+990	K 02+000			11.48		151.53	Febrero 2025 a Origen	Según cartera topografica -capa MDC 19	
K 02+000	K 02+010			11.48		114.80	Febrero 2025 a Origen	Según cartera topografica -capa MDC 19	
K 02+010	K 02+020			11.48		114.80	Febrero 2025 a Origen	Según cartera topografica -capa MDC 19	

ITEM		DESCRIPCIÓN				UNIDAD	CANTIDAD ANTERIOR	EN ESTA ACTA	CANTIDAD ACUMULADA
421-13		Riego de liga con emulsión asfáltica CRR-1				m2	619,704.00	0.00	619,704.00
KM INICIAL	KM FINAL	CARRIL	LONGITUD (m)	ANCHO (m)	ESPESOR (m)	AREA (m2)	FECHA	DESCRIPCIÓN	
K 02+020	K 02+030			16.57		140.25	Febrero 2025 a Origen	Según cartera topografica -capa MDC 19	
K 02+030	K 02+040			16.56		165.67	Febrero 2025 a Origen	Según cartera topografica -capa MDC 19	
K 02+040	K 02+050			15.17		158.69	Febrero 2025 a Origen	Según cartera topografica -capa MDC 19	
K 02+050	K 02+060			15.13		151.52	Febrero 2025 a Origen	Según cartera topografica -capa MDC 19	
K 02+060	K 02+070			15.13		151.30	Febrero 2025 a Origen	Según cartera topografica -capa MDC 19	
K 02+070	K 02+080			15.05		150.91	Febrero 2025 a Origen	Según cartera topografica -capa MDC 19	
K 02+080	K 02+090			14.53		147.92	Febrero 2025 a Origen	Según cartera topografica -capa MDC 19	
K 02+090	K 02+100			14.01		142.71	Febrero 2025 a Origen	Según cartera topografica -capa MDC 19	
K 02+100	K 02+110			13.49		137.50	Febrero 2025 a Origen	Según cartera topografica -capa MDC 19	
K 02+110	K 02+120			12.97		132.29	Febrero 2025 a Origen	Según cartera topografica -capa MDC 19	
K 02+120	K 02+130			12.45		127.08	Febrero 2025 a Origen	Según cartera topografica -capa MDC 19	
K 02+130	K 02+140			11.93		121.87	Febrero 2025 a Origen	Según cartera topografica -capa MDC 19	
K 02+140	K 02+150			11.48		117.03	Febrero 2025 a Origen	Según cartera topografica -capa MDC 19	
K 02+150	K 02+160			11.48		114.80	Febrero 2025 a Origen	Según cartera topografica -capa MDC 19	
K 02+160	K 02+170			11.48		114.80	Febrero 2025 a Origen	Según cartera topografica -capa MDC 19	
K 02+170	K 02+180			11.48		114.80	Febrero 2025 a Origen	Según cartera topografica -capa MDC 19	
K 02+180	K 02+190			11.48		114.80	Febrero 2025 a Origen	Según cartera topografica -capa MDC 19	
K 02+190	K 02+200			11.48		114.80	Febrero 2025 a Origen	Según cartera topografica -capa MDC 19	
K 02+200	K 02+210			11.48		114.80	Febrero 2025 a Origen	Según cartera topografica -capa MDC 19	
K 02+210	K 02+220			11.48		114.80	Febrero 2025 a Origen	Según cartera topografica -capa MDC 19	
K 02+220	K 02+230			11.48		114.80	Febrero 2025 a Origen	Según cartera topografica -capa MDC 19	
K 02+230	K 02+240			11.48		114.80	Febrero 2025 a Origen	Según cartera topografica -capa MDC 19	
K 02+240	K 02+250			11.48		114.80	Febrero 2025 a Origen	Según cartera topografica -capa MDC 19	
K 02+250	K 02+260			10.35		109.13	Febrero 2025 a Origen	Según cartera topografica -capa MDC 19	
K 03+290	K 03+300			11.16		55.80	Febrero 2025 a Origen	Según cartera topografica -capa MDC 19	
K 03+300	K 03+310			11.20		111.80	Febrero 2025 a Origen	Según cartera topografica -capa MDC 19	
K 03+310	K 03+320			13.32		122.60	Febrero 2025 a Origen	Según cartera topografica -capa MDC 19	
K 03+320	K 03+330			13.17		132.45	Febrero 2025 a Origen	Según cartera topografica -capa MDC 19	
K 03+330	K 03+340			13.33		132.50	Febrero 2025 a Origen	Según cartera topografica -capa MDC 19	
K 03+340	K 03+350			13.21		132.70	Febrero 2025 a Origen	Según cartera topografica -capa MDC 19	
K 03+350	K 03+360			12.94		130.75	Febrero 2025 a Origen	Según cartera topografica -capa MDC 19	
K 03+360	K 03+370			12.60		127.70	Febrero 2025 a Origen	Según cartera topografica -capa MDC 19	
K 03+370	K 03+380			12.25		124.25	Febrero 2025 a Origen	Según cartera topografica -capa MDC 19	
K 03+380	K 03+390			11.85		120.50	Febrero 2025 a Origen	Según cartera topografica -capa MDC 19	
K 03+390	K 03+400			11.48		116.66	Febrero 2025 a Origen	Según cartera topografica -capa MDC 19	
K 03+400	K 03+410			11.48		114.81	Febrero 2025 a Origen	Según cartera topografica -capa MDC 19	
K 03+410	K 03+420			11.48		114.81	Febrero 2025 a Origen	Según cartera topografica -capa MDC 19	
K 03+420	K 03+430			11.48		114.80	Febrero 2025 a Origen	Según cartera topografica -capa MDC 19	
K 03+430	K 03+440			11.48		114.80	Febrero 2025 a Origen	Según cartera topografica -capa MDC 19	
K 03+440	K 03+450			11.48		114.80	Febrero 2025 a Origen	Según cartera topografica -capa MDC 19	
K 03+450	K 03+460			11.48		114.80	Febrero 2025 a Origen	Según cartera topografica -capa MDC 19	
K 03+460	K 03+470			11.48		114.80	Febrero 2025 a Origen	Según cartera topografica -capa MDC 19	
K 03+470	K 03+480			11.48		114.80	Febrero 2025 a Origen	Según cartera topografica -capa MDC 19	
K 03+480	K 03+490			11.48		114.80	Febrero 2025 a Origen	Según cartera topografica -capa MDC 19	
K 03+490	K 03+500			11.48		114.80	Febrero 2025 a Origen	Según cartera topografica -capa MDC 19	
K 03+500	K 03+510			11.48		114.80	Febrero 2025 a Origen	Según cartera topografica -capa MDC 19	
K 03+510	K 03+520			11.48		114.80	Febrero 2025 a Origen	Según cartera topografica -capa MDC 19	
K 03+520	K 03+530			11.48		114.80	Febrero 2025 a Origen	Según cartera topografica -capa MDC 19	
K 03+530	K 03+540			11.48		114.80	Febrero 2025 a Origen	Según cartera topografica -capa MDC 19	
K 03+540	K 03+550			11.48		114.80	Febrero 2025 a Origen	Según cartera topografica -capa MDC 19	
K 03+550	K 03+560			11.48		114.80	Febrero 2025 a Origen	Según cartera topografica -capa MDC 19	
K 03+560	K 03+570			11.48		114.80	Febrero 2025 a Origen	Según cartera topografica -capa MDC 19	
K 03+570	K 03+580			11.48		114.80	Febrero 2025 a Origen	Según cartera topografica -capa MDC 19	
K 03+580	K 03+590			11.48		114.80	Febrero 2025 a Origen	Según cartera topografica -capa MDC 19	
K 03+590	K 03+600			11.48		114.80	Febrero 2025 a Origen	Según cartera topografica -capa MDC 19	
K 03+600	K 03+610			11.48		114.80	Febrero 2025 a Origen	Según cartera topografica -capa MDC 19	
K 03+610	K 03+620			11.48		114.80	Febrero 2025 a Origen	Según cartera topografica -capa MDC 19	
K 03+620	K 03+630			11.48		114.80	Febrero 2025 a Origen	Según cartera topografica -capa MDC 19	
K 03+630	K 03+640			11.48		114.80	Febrero 2025 a Origen	Según cartera topografica -capa MDC 19	
K 03+640	K 03+650			11.48		114.80	Febrero 2025 a Origen	Según cartera topografica -capa MDC 19	
K 03+650	K 03+660			11.48		114.80	Febrero 2025 a Origen	Según cartera topografica -capa MDC 19	
K 03+660	K 03+670			11.48		114.80	Febrero 2025 a Origen	Según cartera topografica -capa MDC 19	
K 03+670	K 03+680			11.48		114.80	Febrero 2025 a Origen	Según cartera topografica -capa MDC 19	
K 03+680	K 03+690			11.48		114.80	Febrero 2025 a Origen	Según cartera topografica -capa MDC 19	
K 03+690	K 03+700			11.48		114.80	Febrero 2025 a Origen	Según cartera topografica -capa MDC 19	
K 03+700	K 03+710			11.48		114.80	Febrero 2025 a Origen	Según cartera topografica -capa MDC 19	
K 03+710	K 03+720			11.48		114.80	Febrero 2025 a Origen	Según cartera topografica -capa MDC 19	
K 03+720	K 03+730			11.48		114.80	Febrero 2025 a Origen	Según cartera topografica -capa MDC 19	
K 03+730	K 03+740			11.48		114.80	Febrero 2025 a Origen	Según cartera topografica -capa MDC 19	
K 03+740	K 03+750			11.48		114.80	Febrero 2025 a Origen	Según cartera topografica -capa MDC 19	
K 03+750	K 03+760			11.48		114.80	Febrero 2025 a Origen	Según cartera topografica -capa MDC 19	
K 03+760	K 03+770			11.48		114.80	Febrero 2025 a Origen	Según cartera topografica -capa MDC 19	
K 03+770	K 03+780			11.48		114.80	Febrero 2025 a Origen	Según cartera topografica -capa MDC 19	
K 03+780	K 03+790			11.48		114.80	Febrero 2025 a Origen	Según cartera topografica -capa MDC 19	
K 03+790	K 03+800			11.48		114.80	Febrero 2025 a Origen	Según cartera topografica -capa MDC 19	
K 03+800	K 03+810			11.48		114.80	Febrero 2025 a Origen	Según cartera topografica -capa MDC 19	
K 03+810	K 03+820			11.48		114.80	Febrero 2025 a Origen	Según cartera topografica -capa MDC 19	
K 03+820	K 03+830			11.48		114.80	Febrero 2025 a Origen	Según cartera topografica -capa MDC 19	
K 03+830	K 03+840			11.48		114.80	Febrero 2025 a Origen	Según cartera topografica -capa MDC 19	
K 03+840	K 03+850			11.48		114.80	Febrero 2025 a Origen	Según cartera topografica -capa MDC 19	
K 03+850	K 03+860			11.48		114.80	Febrero 2025 a Origen	Según cartera topografica -capa MDC 19	
K 03+860	K 03+870			11.48		114.80	Febrero 2025 a Origen	Según cartera topografica -capa MDC 19	
K 03+870	K 03+880			11.48		114.80	Febrero 2025 a Origen	Según cartera topografica -capa MDC 19	
K 03+880	K 03+890			11.48		114.80	Febrero 2025 a Origen	Según cartera topografica -capa MDC 19	
K 03+890	K 03+900			11.48		114.80	Febrero 2025 a Origen	Según cartera topografica -capa MDC 19	
K 03+900	K 03+910			11.48		114.80	Febrero 2025 a Origen	Según cartera topografica -capa MDC 19	
K 03+910	K 03+920			11.48		114.80	Febrero 2025 a Origen	Según cartera topografica -capa MDC 19	
K 03+920	K 03+930			11.48		114.80	Febrero 2025 a Origen	Según cartera topografica -capa MDC 19	
K 03+930	K 03+940			11.48		114.80	Febrero 2025 a Origen	Según cartera topografica -capa MDC 19	
K 03+940	K 03+950			11.48		114.80	Febrero 2025 a Origen	Según cartera topografica -capa MDC 19	
K 03+950	K 03+960			11.48		114.80	Febrero 2025 a Origen	Según cartera topografica -capa MDC 19	
K 03+960	K 03+970			11.48		114.80	Febrero 2025 a Origen	Según cartera topografica -capa MDC 19	
K 03+970	K 03+980			11.48		114.80	Febrero 2025 a Origen	Según cartera topografica -capa MDC 19	

ITEM		DESCRIPCIÓN				UNIDAD	CANTIDAD ANTERIOR	EN ESTA ACTA	CANTIDAD ACUMULADA
421-13		Riego de liga con emulsión asfáltica CRR-1				m2	619,704.00	0.00	619,704.00
KM INICIAL	KM FINAL	CARRIL	LONGITUD (m)	ANCHO (m)	ESPESOR (m)	AREA (m2)	FECHA	DESCRIPCIÓN	
K 03+980	K 03+990			11.48		114.80	Febrero 2025 a Origen	Según cartera topografica -capa MDC 19	
K 03+990	K 04+000			11.48		114.80	Febrero 2025 a Origen	Según cartera topografica -capa MDC 19	
K 04+000	K 04+010			11.48		114.80	Febrero 2025 a Origen	Según cartera topografica -capa MDC 19	
K 04+010	K 04+020			11.48		114.80	Febrero 2025 a Origen	Según cartera topografica -capa MDC 19	
K 04+020	K 04+030			11.48		114.80	Febrero 2025 a Origen	Según cartera topografica -capa MDC 19	
K 04+030	K 04+040			11.48		114.80	Febrero 2025 a Origen	Según cartera topografica -capa MDC 19	
K 04+040	K 04+050			11.48		114.80	Febrero 2025 a Origen	Según cartera topografica -capa MDC 19	
K 04+050	K 04+060			11.48		114.80	Febrero 2025 a Origen	Según cartera topografica -capa MDC 19	
K 04+060	K 04+070			11.48		114.80	Febrero 2025 a Origen	Según cartera topografica -capa MDC 19	
K 04+070	K 04+080			11.48		114.80	Febrero 2025 a Origen	Según cartera topografica -capa MDC 19	
K 04+080	K 04+090			11.48		114.80	Febrero 2025 a Origen	Según cartera topografica -capa MDC 19	
K 04+090	K 04+100			11.48		114.80	Febrero 2025 a Origen	Según cartera topografica -capa MDC 19	
K 04+100	K 04+110			11.48		114.80	Febrero 2025 a Origen	Según cartera topografica -capa MDC 19	
K 04+110	K 04+120			11.48		114.80	Febrero 2025 a Origen	Según cartera topografica -capa MDC 19	
K 04+120	K 04+130			11.48		114.80	Febrero 2025 a Origen	Según cartera topografica -capa MDC 19	
K 04+130	K 04+140			11.48		114.80	Febrero 2025 a Origen	Según cartera topografica -capa MDC 19	
K 04+140	K 04+150			11.48		114.80	Febrero 2025 a Origen	Según cartera topografica -capa MDC 19	
K 04+150	K 04+160			11.48		114.80	Febrero 2025 a Origen	Según cartera topografica -capa MDC 19	
K 04+160	K 04+170			11.48		114.80	Febrero 2025 a Origen	Según cartera topografica -capa MDC 19	
K 04+170	K 04+180			10.48		109.80	Febrero 2025 a Origen	Según cartera topografica -capa MDC 19	
K 04+180	K 04+190			10.48		104.80	Febrero 2025 a Origen	Según cartera topografica -capa MDC 19	
K 04+190	K 04+200			10.48		104.80	Febrero 2025 a Origen	Según cartera topografica -capa MDC 19	
K 04+200	K 04+210			10.48		104.80	Febrero 2025 a Origen	Según cartera topografica -capa MDC 19	
K 04+210	K 04+220			10.48		104.80	Febrero 2025 a Origen	Según cartera topografica -capa MDC 19	
K 04+220	K 04+230			10.48		104.80	Febrero 2025 a Origen	Según cartera topografica -capa MDC 19	
K 04+230	K 04+240			14.92		127.00	Febrero 2025 a Origen	Según cartera topografica -capa MDC 19	
K 04+240	K 04+250			14.62		147.68	Febrero 2025 a Origen	Según cartera topografica -capa MDC 19	
K 04+250	K 04+260			14.24		144.27	Febrero 2025 a Origen	Según cartera topografica -capa MDC 19	
K 04+260	K 04+270			13.78		140.08	Febrero 2025 a Origen	Según cartera topografica -capa MDC 19	
K 04+270	K 04+280			13.24		135.11	Febrero 2025 a Origen	Según cartera topografica -capa MDC 19	
K 04+280	K 04+290			12.63		129.34	Febrero 2025 a Origen	Según cartera topografica -capa MDC 19	
K 04+290	K 04+300			11.93		122.79	Febrero 2025 a Origen	Según cartera topografica -capa MDC 19	
K 04+300	K 04+310			11.48		117.06	Febrero 2025 a Origen	Según cartera topografica -capa MDC 19	
K 04+310	K 04+320			11.48		114.80	Febrero 2025 a Origen	Según cartera topografica -capa MDC 19	
K 04+320	K 04+330			11.48		114.80	Febrero 2025 a Origen	Según cartera topografica -capa MDC 19	
K 04+330	K 04+340			11.48		114.80	Febrero 2025 a Origen	Según cartera topografica -capa MDC 19	
K 04+340	K 04+350			11.48		114.80	Febrero 2025 a Origen	Según cartera topografica -capa MDC 19	
K 04+350	K 04+360			11.48		114.80	Febrero 2025 a Origen	Según cartera topografica -capa MDC 19	
K 04+360	K 04+370			11.48		114.80	Febrero 2025 a Origen	Según cartera topografica -capa MDC 19	
K 04+370	K 04+380			11.48		114.80	Febrero 2025 a Origen	Según cartera topografica -capa MDC 19	
K 04+380	K 04+390			11.48		114.80	Febrero 2025 a Origen	Según cartera topografica -capa MDC 19	
K 04+390	K 04+400			11.48		114.80	Febrero 2025 a Origen	Según cartera topografica -capa MDC 19	
K 04+400	K 04+410			11.48		114.80	Febrero 2025 a Origen	Según cartera topografica -capa MDC 19	
K 04+410	K 04+420			11.48		114.80	Febrero 2025 a Origen	Según cartera topografica -capa MDC 19	
K 04+420	K 04+430			11.48		114.80	Febrero 2025 a Origen	Según cartera topografica -capa MDC 19	
K 04+430	K 04+440			11.52		115.01	Febrero 2025 a Origen	Según cartera topografica -capa MDC 19	
K 04+440	K 04+450			11.77		116.44	Febrero 2025 a Origen	Según cartera topografica -capa MDC 19	
K 04+450	K 04+460			12.09		119.30	Febrero 2025 a Origen	Según cartera topografica -capa MDC 19	
K 04+460	K 04+470			12.50		122.95	Febrero 2025 a Origen	Según cartera topografica -capa MDC 19	
K 04+470	K 04+480			12.98		127.39	Febrero 2025 a Origen	Según cartera topografica -capa MDC 19	
K 04+480	K 04+490			13.54		132.62	Febrero 2025 a Origen	Según cartera topografica -capa MDC 19	
K 04+490	K 04+500			14.19		138.65	Febrero 2025 a Origen	Según cartera topografica -capa MDC 19	
K 04+500	K 04+510			14.91		145.47	Febrero 2025 a Origen	Según cartera topografica -capa MDC 19	
K 04+510	K 04+520			15.13		150.19	Febrero 2025 a Origen	Según cartera topografica -capa MDC 19	
K 04+520	K 04+530			15.13		151.30	Febrero 2025 a Origen	Según cartera topografica -capa MDC 19	
K 04+530	K 04+540			15.13		151.30	Febrero 2025 a Origen	Según cartera topografica -capa MDC 19	
K 04+540	K 04+550			15.13		151.30	Febrero 2025 a Origen	Según cartera topografica -capa MDC 19	
K 04+550	K 04+560			15.13		151.30	Febrero 2025 a Origen	Según cartera topografica -capa MDC 19	
K 04+560	K 04+570			15.13		151.30	Febrero 2025 a Origen	Según cartera topografica -capa MDC 19	
K 04+570	K 04+580			15.13		151.30	Febrero 2025 a Origen	Según cartera topografica -capa MDC 19	
K 04+580	K 04+590			15.13		151.30	Febrero 2025 a Origen	Según cartera topografica -capa MDC 19	
K 04+590	K 04+600			15.13		151.30	Febrero 2025 a Origen	Según cartera topografica -capa MDC 19	
K 04+600	K 04+610			15.13		151.30	Febrero 2025 a Origen	Según cartera topografica -capa MDC 19	
K 04+610	K 04+620			15.13		151.30	Febrero 2025 a Origen	Según cartera topografica -capa MDC 19	
K 04+620	K 04+630			15.13		151.30	Febrero 2025 a Origen	Según cartera topografica -capa MDC 19	
K 04+630	K 04+640			15.13		151.30	Febrero 2025 a Origen	Según cartera topografica -capa MDC 19	
K 04+640	K 04+650			15.13		151.30	Febrero 2025 a Origen	Según cartera topografica -capa MDC 19	
K 04+650	K 04+660			15.13		151.30	Febrero 2025 a Origen	Según cartera topografica -capa MDC 19	
K 04+660	K 04+670			15.13		151.30	Febrero 2025 a Origen	Según cartera topografica -capa MDC 19	
K 04+670	K 04+680			15.13		151.30	Febrero 2025 a Origen	Según cartera topografica -capa MDC 19	
K 04+680	K 04+690			15.13		151.30	Febrero 2025 a Origen	Según cartera topografica -capa MDC 19	
K 04+690	K 04+700			15.35		152.41	Febrero 2025 a Origen	Según cartera topografica -capa MDC 19	
K 04+700	K 04+710			15.87		156.10	Febrero 2025 a Origen	Según cartera topografica -capa MDC 19	
K 04+710	K 04+720			16.39		161.27	Febrero 2025 a Origen	Según cartera topografica -capa MDC 19	
K 04+720	K 04+730			17.22		168.00	Febrero 2025 a Origen	Según cartera topografica -capa MDC 19	
K 04+730	K 04+740			19.92		185.68	Febrero 2025 a Origen	Según cartera topografica -capa MDC 19	
K 04+740	K 04+750			11.48		157.01	Febrero 2025 a Origen	Según cartera topografica -capa MDC 19	
K 04+750	K 04+760			11.48		114.80	Febrero 2025 a Origen	Según cartera topografica -capa MDC 19	
K 04+760	K 04+770			13.24		123.59	Febrero 2025 a Origen	Según cartera topografica -capa MDC 19	
K 04+770	K 04+780			18.06		156.46	Febrero 2025 a Origen	Según cartera topografica -capa MDC 19	
K 04+780	K 04+790			15.43		167.44	Febrero 2025 a Origen	Según cartera topografica -capa MDC 19	
K 04+790	K 04+800			15.13		152.82	Febrero 2025 a Origen	Según cartera topografica -capa MDC 19	
K 04+800	K 04+810			15.13		151.30	Febrero 2025 a Origen	Según cartera topografica -capa MDC 19	
K 04+810	K 04+820			15.13		151.30	Febrero 2025 a Origen	Según cartera topografica -capa MDC 19	
K 04+820	K 04+830			14.77		149.50	Febrero 2025 a Origen	Según cartera topografica -capa MDC 19	
K 04+830	K 04+840			14.28		145.27	Febrero 2025 a Origen	Según cartera topografica -capa MDC 19	
K 04+840	K 04+850			13.80		140.40	Febrero 2025 a Origen	Según cartera topografica -capa MDC 19	
K 04+850	K 04+860			13.31		135.54	Febrero 2025 a Origen	Según cartera topografica -capa MDC 19	
K 04+860	K 04+870			12.82		130.67	Febrero 2025 a Origen	Según cartera topografica -capa MDC 19	
K 04+870	K 04+880			12.34		125.80	Febrero 2025 a Origen	Según cartera topografica -capa MDC 19	
K 04+890	K 04+880			11.85		120.94	Febrero 2025 a Origen	Según cartera topografica -capa MDC 19	
K 04+900	K 04+890			11.48		116.65	Febrero 2025 a Origen	Según cartera topografica -capa MDC 19	
K 04+910	K 04+900			11.48		114.80	Febrero 2025 a Origen	Según cartera topografica -capa MDC 19	
K 04+920	K 04+910			11.48		114.80	Febrero 2025 a Origen	Según cartera topografica -capa MDC 19	

ITEM		DESCRIPCIÓN				UNIDAD	CANTIDAD ANTERIOR	EN ESTA ACTA	CANTIDAD ACUMULADA
421-13		Riego de liga con emulsión asfáltica CRR-1				m2	619,704.00	0.00	619,704.00
KM INICIAL	KM FINAL	CARRIL	LONGITUD (m)	ANCHO (m)	ESPESOR (m)	AREA (m2)	FECHA	DESCRIPCIÓN	
K 04+930	K 04+920			11.48		114.80	Febrero 2025 a Origen	Según cartera topografica -capa MDC 19	
K 04+940	K 04+930			11.48		114.80	Febrero 2025 a Origen	Según cartera topografica -capa MDC 19	
K 04+950	K 04+940			11.48		114.80	Febrero 2025 a Origen	Según cartera topografica -capa MDC 19	
K 04+960	K 04+950			11.48		114.80	Febrero 2025 a Origen	Según cartera topografica -capa MDC 19	
K 04+970	K 04+960			11.48		114.80	Febrero 2025 a Origen	Según cartera topografica -capa MDC 19	
K 04+980	K 04+970			11.48		114.80	Febrero 2025 a Origen	Según cartera topografica -capa MDC 19	
K 04+990	K 04+980			11.48		114.80	Febrero 2025 a Origen	Según cartera topografica -capa MDC 19	
K 05+000	K 04+990			11.48		114.80	Febrero 2025 a Origen	Según cartera topografica -capa MDC 19	
K 05+010	K 05+000			11.72		116.02	Febrero 2025 a Origen	Según cartera topografica -capa MDC 19	
K 05+020	K 05+010			12.21		119.68	Febrero 2025 a Origen	Según cartera topografica -capa MDC 19	
K 05+030	K 05+020			12.70		124.55	Febrero 2025 a Origen	Según cartera topografica -capa MDC 19	
K 05+040	K 05+030			13.18		129.41	Febrero 2025 a Origen	Según cartera topografica -capa MDC 19	
K 05+050	K 05+040			13.67		134.28	Febrero 2025 a Origen	Según cartera topografica -capa MDC 19	
K 05+060	K 05+050			14.16		139.15	Febrero 2025 a Origen	Según cartera topografica -capa MDC 19	
K 05+070	K 05+060			14.64		144.01	Febrero 2025 a Origen	Según cartera topografica -capa MDC 19	
K 05+080	K 05+070			15.13		148.87	Febrero 2025 a Origen	Según cartera topografica -capa MDC 19	
K 05+090	K 05+080			15.13		151.30	Febrero 2025 a Origen	Según cartera topografica -capa MDC 19	
K 05+100	K 05+090			15.13		151.30	Febrero 2025 a Origen	Según cartera topografica -capa MDC 19	
K 05+110	K 05+100			15.13		151.30	Febrero 2025 a Origen	Según cartera topografica -capa MDC 19	
K 05+120	K 05+110			15.13		151.30	Febrero 2025 a Origen	Según cartera topografica -capa MDC 19	
K 05+130	K 05+120			15.13		151.30	Febrero 2025 a Origen	Según cartera topografica -capa MDC 19	
K 05+140	K 05+130			15.13		151.30	Febrero 2025 a Origen	Según cartera topografica -capa MDC 19	
K 05+150	K 05+140			15.13		151.30	Febrero 2025 a Origen	Según cartera topografica -capa MDC 19	
K 05+160	K 05+150			15.13		151.30	Febrero 2025 a Origen	Según cartera topografica -capa MDC 19	
K 05+170	K 05+160			15.13		151.30	Febrero 2025 a Origen	Según cartera topografica -capa MDC 19	
K 05+180	K 05+170			15.13		151.30	Febrero 2025 a Origen	Según cartera topografica -capa MDC 19	
K 05+190	K 05+180			15.13		151.30	Febrero 2025 a Origen	Según cartera topografica -capa MDC 19	
K 05+200	K 05+190			15.13		151.30	Febrero 2025 a Origen	Según cartera topografica -capa MDC 19	
K 05+210	K 05+200			15.13		151.30	Febrero 2025 a Origen	Según cartera topografica -capa MDC 19	
K 05+220	K 05+210			15.13		151.30	Febrero 2025 a Origen	Según cartera topografica -capa MDC 19	
K 05+230	K 05+220			15.13		151.30	Febrero 2025 a Origen	Según cartera topografica -capa MDC 19	
K 05+240	K 05+230			15.14		151.33	Febrero 2025 a Origen	Según cartera topografica -capa MDC 19	
K 05+250	K 05+240			15.32		152.26	Febrero 2025 a Origen	Según cartera topografica -capa MDC 19	
K 05+260	K 05+250			15.72		155.19	Febrero 2025 a Origen	Según cartera topografica -capa MDC 19	
K 05+270	K 05+260			10.48		131.01	Febrero 2025 a Origen	Según cartera topografica -capa MDC 19	
K 05+280	K 05+270			10.48		104.80	Febrero 2025 a Origen	Según cartera topografica -capa MDC 19	
K 05+290	K 05+280			10.48		104.80	Febrero 2025 a Origen	Según cartera topografica -capa MDC 19	
K 05+300	K 05+290			10.48		104.80	Febrero 2025 a Origen	Según cartera topografica -capa MDC 19	
K 05+310	K 05+300			10.48		104.80	Febrero 2025 a Origen	Según cartera topografica -capa MDC 19	
K 05+320	K 05+310			10.48		104.80	Febrero 2025 a Origen	Según cartera topografica -capa MDC 19	
K 05+330	K 05+320			11.48		109.80	Febrero 2025 a Origen	Según cartera topografica -capa MDC 19	
K 05+340	K 05+330			11.48		114.80	Febrero 2025 a Origen	Según cartera topografica -capa MDC 19	
K 05+350	K 05+340			11.48		114.80	Febrero 2025 a Origen	Según cartera topografica -capa MDC 19	
K 05+360	K 05+350			11.48		114.80	Febrero 2025 a Origen	Según cartera topografica -capa MDC 19	
K 05+370	K 05+360			11.48		114.80	Febrero 2025 a Origen	Según cartera topografica -capa MDC 19	
K 05+380	K 05+370			11.48		114.80	Febrero 2025 a Origen	Según cartera topografica -capa MDC 19	
K 05+390	K 05+380			11.48		114.80	Febrero 2025 a Origen	Según cartera topografica -capa MDC 19	
K 05+400	K 05+390			11.48		114.80	Febrero 2025 a Origen	Según cartera topografica -capa MDC 19	
K 05+410	K 05+400			11.48		114.80	Febrero 2025 a Origen	Según cartera topografica -capa MDC 19	
K 05+420	K 05+410			11.48		114.80	Febrero 2025 a Origen	Según cartera topografica -capa MDC 19	
K 05+430	K 05+420			11.48		114.80	Febrero 2025 a Origen	Según cartera topografica -capa MDC 19	
K 05+440	K 05+430			11.48		114.80	Febrero 2025 a Origen	Según cartera topografica -capa MDC 19	
K 05+450	K 05+440			11.48		114.80	Febrero 2025 a Origen	Según cartera topografica -capa MDC 19	
K 05+460	K 05+450			11.48		114.80	Febrero 2025 a Origen	Según cartera topografica -capa MDC 19	
K 05+470	K 05+460			11.48		114.80	Febrero 2025 a Origen	Según cartera topografica -capa MDC 19	
K 05+480	K 05+470			11.48		114.80	Febrero 2025 a Origen	Según cartera topografica -capa MDC 19	
K 05+490	K 05+480			11.48		114.80	Febrero 2025 a Origen	Según cartera topografica -capa MDC 19	
K 05+500	K 05+490			11.48		114.80	Febrero 2025 a Origen	Según cartera topografica -capa MDC 19	
K 05+510	K 05+500			11.48		114.80	Febrero 2025 a Origen	Según cartera topografica -capa MDC 19	
K 05+520	K 05+510			11.48		114.80	Febrero 2025 a Origen	Según cartera topografica -capa MDC 19	
K 05+530	K 05+520			11.48		114.80	Febrero 2025 a Origen	Según cartera topografica -capa MDC 19	
K 05+530	K 05+540			11.48		114.80	Febrero 2025 a Origen	Según cartera topografica -capa MDC 19	
K 05+540	K 05+550			11.48		114.80	Febrero 2025 a Origen	Según cartera topografica -capa MDC 19	
K 05+550	K 05+560			11.48		114.80	Febrero 2025 a Origen	Según cartera topografica -capa MDC 19	
K 05+560	K 05+570			11.48		114.80	Febrero 2025 a Origen	Según cartera topografica -capa MDC 19	
K 05+570	K 05+580			11.48		114.80	Febrero 2025 a Origen	Según cartera topografica -capa MDC 19	
K 05+580	K 05+590			11.48		114.80	Febrero 2025 a Origen	Según cartera topografica -capa MDC 19	
K 05+590	K 05+600			11.48		114.80	Febrero 2025 a Origen	Según cartera topografica -capa MDC 19	
K 05+600	K 05+610			11.48		114.80	Febrero 2025 a Origen	Según cartera topografica -capa MDC 19	
K 05+610	K 05+620			11.48		114.80	Febrero 2025 a Origen	Según cartera topografica -capa MDC 19	
K 05+620	K 05+630			11.48		114.80	Febrero 2025 a Origen	Según cartera topografica -capa MDC 19	
K 05+630	K 05+640			11.48		114.80	Febrero 2025 a Origen	Según cartera topografica -capa MDC 19	
K 05+640	K 05+650			11.48		114.80	Febrero 2025 a Origen	Según cartera topografica -capa MDC 19	
K 05+650	K 05+660			11.48		114.80	Febrero 2025 a Origen	Según cartera topografica -capa MDC 19	
K 05+660	K 05+670			11.48		114.80	Febrero 2025 a Origen	Según cartera topografica -capa MDC 19	
K 05+670	K 05+680			11.48		114.80	Febrero 2025 a Origen	Según cartera topografica -capa MDC 19	
K 05+680	K 05+690			11.48		114.80	Febrero 2025 a Origen	Según cartera topografica -capa MDC 19	
K 05+690	K 05+700			11.48		114.80	Febrero 2025 a Origen	Según cartera topografica -capa MDC 19	
K 05+700	K 05+710			11.48		114.80	Febrero 2025 a Origen	Según cartera topografica -capa MDC 19	
K 05+710	K 05+720			11.48		114.80	Febrero 2025 a Origen	Según cartera topografica -capa MDC 19	
K 05+720	K 05+730			11.48		114.80	Febrero 2025 a Origen	Según cartera topografica -capa MDC 19	
K 05+730	K 05+740			11.48		114.80	Febrero 2025 a Origen	Según cartera topografica -capa MDC 19	
K 05+740	K 05+750			11.48		114.80	Febrero 2025 a Origen	Según cartera topografica -capa MDC 19	
K 05+750	K 05+760			11.48		114.80	Febrero 2025 a Origen	Según cartera topografica -capa MDC 19	
K 05+760	K 05+770			11.48		114.80	Febrero 2025 a Origen	Según cartera topografica -capa MDC 19	
K 05+770	K 05+780			11.48		114.80	Febrero 2025 a Origen	Según cartera topografica -capa MDC 19	
K 05+780	K 05+790			11.48		114.80	Febrero 2025 a Origen	Según cartera topografica -capa MDC 19	
K 05+790	K 05+800			11.48		114.80	Febrero 2025 a Origen	Según cartera topografica -capa MDC 19	
K 05+800	K 05+810			11.48		114.80	Febrero 2025 a Origen	Según cartera topografica -capa MDC 19	
K 05+810	K 05+820			11.48		114.80	Febrero 2025 a Origen	Según cartera topografica -capa MDC 19	
K 05+820	K 05+830			11.48		114.80	Febrero 2025 a Origen	Según cartera topografica -capa MDC 19	
K 05+830	K 05+840			11.48		114.80	Febrero 2025 a Origen	Según cartera topografica -capa MDC 19	
K 05+840	K 05+850			11.48		114.80	Febrero 2025 a Origen	Según cartera topografica -capa MDC 19	
K 05+850	K 05+860			11.48		114.80	Febrero 2025 a Origen	Según cartera topografica -capa MDC 19	

ITEM		DESCRIPCIÓN				UNIDAD	CANTIDAD ANTERIOR	EN ESTA ACTA	CANTIDAD ACUMULADA
421-13		Riego de liga con emulsión asfáltica CRR-1				m2	619,704.00	0.00	619,704.00
KM INICIAL	KM FINAL	CARRIL	LONGITUD (m)	ANCHO (m)	ESPESOR (m)	AREA (m2)	FECHA	DESCRIPCIÓN	
K 05+860	K 05+870			11.48		114.80	Febrero 2025 a Origen	Según cartera topografica -capa MDC 19	
K 05+870	K 05+880			11.48		114.80	Febrero 2025 a Origen	Según cartera topografica -capa MDC 19	
K 05+880	K 05+890			11.48		114.80	Febrero 2025 a Origen	Según cartera topografica -capa MDC 19	
K 05+890	K 05+900			11.48		114.80	Febrero 2025 a Origen	Según cartera topografica -capa MDC 19	
K 05+900	K 05+910			11.48		114.80	Febrero 2025 a Origen	Según cartera topografica -capa MDC 19	
K 05+910	K 05+920			11.48		114.80	Febrero 2025 a Origen	Según cartera topografica -capa MDC 19	
K 05+920	K 05+930			11.48		114.80	Febrero 2025 a Origen	Según cartera topografica -capa MDC 19	
K 05+930	K 05+940			11.48		114.80	Febrero 2025 a Origen	Según cartera topografica -capa MDC 19	
K 05+940	K 05+950			11.48		114.80	Febrero 2025 a Origen	Según cartera topografica -capa MDC 19	
K 05+950	K 05+960			11.48		114.80	Febrero 2025 a Origen	Según cartera topografica -capa MDC 19	
K 05+960	K 05+970			11.48		114.80	Febrero 2025 a Origen	Según cartera topografica -capa MDC 19	
K 05+970	K 05+980			11.48		114.80	Febrero 2025 a Origen	Según cartera topografica -capa MDC 19	
K 05+980	K 05+990			11.48		114.80	Febrero 2025 a Origen	Según cartera topografica -capa MDC 19	
K 05+990	K 06+000			11.48		114.80	Febrero 2025 a Origen	Según cartera topografica -capa MDC 19	
K 06+000	K 06+010			11.48		114.80	Febrero 2025 a Origen	Según cartera topografica -capa MDC 19	
K 06+010	K 06+020			11.48		114.80	Febrero 2025 a Origen	Según cartera topografica -capa MDC 19	
K 06+020	K 06+030			11.48		114.80	Febrero 2025 a Origen	Según cartera topografica -capa MDC 19	
K 06+030	K 06+040			11.48		114.80	Febrero 2025 a Origen	Según cartera topografica -capa MDC 19	
K 06+040	K 06+050			11.48		114.80	Febrero 2025 a Origen	Según cartera topografica -capa MDC 19	
K 06+050	K 06+060			11.48		114.80	Febrero 2025 a Origen	Según cartera topografica -capa MDC 19	
K 06+060	K 06+070			11.48		114.80	Febrero 2025 a Origen	Según cartera topografica -capa MDC 19	
K 06+070	K 06+080			11.48		114.80	Febrero 2025 a Origen	Según cartera topografica -capa MDC 19	
K 06+080	K 06+090			11.48		114.80	Febrero 2025 a Origen	Según cartera topografica -capa MDC 19	
K 06+090	K 06+100			11.48		114.80	Febrero 2025 a Origen	Según cartera topografica -capa MDC 19	
K 06+100	K 06+110			11.48		114.80	Febrero 2025 a Origen	Según cartera topografica -capa MDC 19	
K 06+110	K 06+120			11.48		114.80	Febrero 2025 a Origen	Según cartera topografica -capa MDC 19	
K 06+120	K 06+130			11.48		114.80	Febrero 2025 a Origen	Según cartera topografica -capa MDC 19	
K 06+130	K 06+140			11.48		114.80	Febrero 2025 a Origen	Según cartera topografica -capa MDC 19	
K 06+140	K 06+150			11.48		114.80	Febrero 2025 a Origen	Según cartera topografica -capa MDC 19	
K 06+150	K 06+160			11.48		114.80	Febrero 2025 a Origen	Según cartera topografica -capa MDC 19	
K 06+160	K 06+170			11.48		114.80	Febrero 2025 a Origen	Según cartera topografica -capa MDC 19	
K 06+170	K 06+180			11.48		114.80	Febrero 2025 a Origen	Según cartera topografica -capa MDC 19	
K 06+180	K 06+190			11.48		114.80	Febrero 2025 a Origen	Según cartera topografica -capa MDC 19	
K 06+190	K 06+200			11.48		114.80	Febrero 2025 a Origen	Según cartera topografica -capa MDC 19	
K 06+200	K 06+210			11.48		114.80	Febrero 2025 a Origen	Según cartera topografica -capa MDC 19	
K 06+210	K 06+220			11.48		114.80	Febrero 2025 a Origen	Según cartera topografica -capa MDC 19	
K 06+220	K 06+230			11.48		114.80	Febrero 2025 a Origen	Según cartera topografica -capa MDC 19	
K 06+230	K 06+240			11.48		114.80	Febrero 2025 a Origen	Según cartera topografica -capa MDC 19	
K 06+240	K 06+250			11.48		114.80	Febrero 2025 a Origen	Según cartera topografica -capa MDC 19	
K 06+250	K 06+260			11.48		114.80	Febrero 2025 a Origen	Según cartera topografica -capa MDC 19	
K 06+260	K 06+270			11.48		114.80	Febrero 2025 a Origen	Según cartera topografica -capa MDC 19	
K 06+270	K 06+280			11.48		114.80	Febrero 2025 a Origen	Según cartera topografica -capa MDC 19	
K 06+280	K 06+290			11.48		114.80	Febrero 2025 a Origen	Según cartera topografica -capa MDC 19	
K 06+290	K 06+300			11.48		114.80	Febrero 2025 a Origen	Según cartera topografica -capa MDC 19	
K 06+300	K 06+310			11.48		114.80	Febrero 2025 a Origen	Según cartera topografica -capa MDC 19	
K 06+310	K 06+320			11.48		114.80	Febrero 2025 a Origen	Según cartera topografica -capa MDC 19	
K 06+320	K 06+330			11.48		114.80	Febrero 2025 a Origen	Según cartera topografica -capa MDC 19	
K 06+330	K 06+340			11.48		114.80	Febrero 2025 a Origen	Según cartera topografica -capa MDC 19	
K 06+340	K 06+350			11.48		114.80	Febrero 2025 a Origen	Según cartera topografica -capa MDC 19	
K 06+350	K 06+360			11.48		114.80	Febrero 2025 a Origen	Según cartera topografica -capa MDC 19	
K 06+360	K 06+370			11.61		115.45	Febrero 2025 a Origen	Según cartera topografica -capa MDC 19	
K 06+370	K 06+380			11.92		117.63	Febrero 2025 a Origen	Según cartera topografica -capa MDC 19	
K 06+380	K 06+390			12.37		121.44	Febrero 2025 a Origen	Según cartera topografica -capa MDC 19	
K 06+390	K 06+400			12.95		126.60	Febrero 2025 a Origen	Según cartera topografica -capa MDC 19	
K 06+400	K 06+410			13.62		132.84	Febrero 2025 a Origen	Según cartera topografica -capa MDC 19	
K 06+410	K 06+420			14.36		139.88	Febrero 2025 a Origen	Según cartera topografica -capa MDC 19	
K 06+420	K 06+430			15.13		147.44	Febrero 2025 a Origen	Según cartera topografica -capa MDC 19	
K 06+430	K 06+440			15.13		151.30	Febrero 2025 a Origen	Según cartera topografica -capa MDC 19	
K 06+440	K 06+450			15.13		151.30	Febrero 2025 a Origen	Según cartera topografica -capa MDC 19	
K 06+450	K 06+460			15.13		151.30	Febrero 2025 a Origen	Según cartera topografica -capa MDC 19	
K 06+460	K 06+470			15.13		151.30	Febrero 2025 a Origen	Según cartera topografica -capa MDC 19	
K 06+470	K 06+480			15.13		151.30	Febrero 2025 a Origen	Según cartera topografica -capa MDC 19	
K 06+480	K 06+490			15.13		151.30	Febrero 2025 a Origen	Según cartera topografica -capa MDC 19	
K 06+490	K 06+500			15.13		151.30	Febrero 2025 a Origen	Según cartera topografica -capa MDC 19	
K 06+500	K 06+510			15.13		151.30	Febrero 2025 a Origen	Según cartera topografica -capa MDC 19	
K 06+510	K 06+520			15.13		151.30	Febrero 2025 a Origen	Según cartera topografica -capa MDC 19	
K 06+520	K 06+530			15.13		151.30	Febrero 2025 a Origen	Según cartera topografica -capa MDC 19	
K 06+530	K 06+540			15.13		151.30	Febrero 2025 a Origen	Según cartera topografica -capa MDC 19	
K 06+540	K 06+550			15.09		151.11	Febrero 2025 a Origen	Según cartera topografica -capa MDC 19	
K 06+550	K 06+560			15.08		150.86	Febrero 2025 a Origen	Según cartera topografica -capa MDC 19	
K 06+560	K 06+570			14.70		148.89	Febrero 2025 a Origen	Según cartera topografica -capa MDC 19	
K 06+570	K 06+580			13.96		143.29	Febrero 2025 a Origen	Según cartera topografica -capa MDC 19	
K 06+580	K 06+590			12.92		134.40	Febrero 2025 a Origen	Según cartera topografica -capa MDC 19	
K 06+590	K 06+600			11.94		124.29	Febrero 2025 a Origen	Según cartera topografica -capa MDC 19	
K 06+600	K 06+610			11.12		115.30	Febrero 2025 a Origen	Según cartera topografica -capa MDC 19	
K 06+610	K 06+620			10.77		54.72	Febrero 2025 a Origen	Según cartera topografica -capa MDC 19	
K 00+000	K 00+010			15.30		154.74	Febrero 2025 a Origen	Según cartera topografica - capa MDC 19 conectante 90 Grados	
K 00+010	K 00+020			14.83		148.99	Febrero 2025 a Origen	Según cartera topografica - capa MDC 19 conectante 90 Grados	
K 00+020	K 00+030			14.02		142.62	Febrero 2025 a Origen	Según cartera topografica - capa MDC 19 conectante 90 Grados	
K 00+030	K 00+040			13.21		134.51	Febrero 2025 a Origen	Según cartera topografica - capa MDC 19 conectante 90 Grados	
K 00+040	K 00+050			12.18		125.29	Febrero 2025 a Origen	Según cartera topografica - capa MDC 19 conectante 90 Grados	
K 00+050	K 00+060			11.09		114.69	Febrero 2025 a Origen	Según cartera topografica - capa MDC 19 conectante 90 Grados	
K 00+060	K 00+070			10.76		107.59	Febrero 2025 a Origen	Según cartera topografica - capa MDC 19 conectante 90 Grados	
K 00+070	K 00+080			10.65		105.36	Febrero 2025 a Origen	Según cartera topografica - capa MDC 19 conectante 90 Grados	
K 00+080	K 00+090			10.65		104.80	Febrero 2025 a Origen	Según cartera topografica - capa MDC 19 conectante 90 Grados	
K 00+090	K 00+100			10.65		104.80	Febrero 2025 a Origen	Según cartera topografica - capa MDC 19 conectante 90 Grados	
K 00+100	K 00+110			10.65		104.80	Febrero 2025 a Origen	Según cartera topografica - capa MDC 19 conectante 90 Grados	
K 00+110	K 00+120			10.65		104.80	Febrero 2025 a Origen	Según cartera topografica - capa MDC 19 conectante 90 Grados	
K 00+120	K 00+130			10.65		104.80	Febrero 2025 a Origen	Según cartera topografica - capa MDC 19 conectante 90 Grados	
K 00+130	K 00+140			10.65		104.80	Febrero 2025 a Origen	Según cartera topografica - capa MDC 19 conectante 90 Grados	
K 00+140	K 00+150			10.65		104.80	Febrero 2025 a Origen	Según cartera topografica - capa MDC 19 conectante 90 Grados	
K 00+150	K 00+160			10.65		104.80	Febrero 2025 a Origen	Según cartera topografica - capa MDC 19 conectante 90 Grados	
K 00+160	K 00+170			10.65		104.80	Febrero 2025 a Origen	Según cartera topografica - capa MDC 19 conectante 90 Grados	

ITEM		DESCRIPCIÓN				UNIDAD	CANTIDAD ANTERIOR	EN ESTA ACTA	CANTIDAD ACUMULADA
421-13		Riego de liga con emulsión asfáltica CRR-1				m2	619,704.00	0.00	619,704.00
KM INICIAL	KM FINAL	CARRIL	LONGITUD (m)	ANCHO (m)	ESPESOR (m)	AREA (m2)	FECHA	DESCRIPCIÓN	
K 00+170	K 00+180			10.65		104.80	Febrero 2025 a Origen	Según cartera topografica - capa MDC 19 conectante 90 Grados	
K 00+180	K 00+190			10.65		104.80	Febrero 2025 a Origen	Según cartera topografica - capa MDC 19 conectante 90 Grados	
K 00+190	K 00+200			10.65		104.80	Febrero 2025 a Origen	Según cartera topografica - capa MDC 19 conectante 90 Grados	
K 00+200	K 00+210			10.65		104.80	Febrero 2025 a Origen	Según cartera topografica - capa MDC 19 conectante 90 Grados	
K 00+210	K 00+220			10.65		104.80	Febrero 2025 a Origen	Según cartera topografica - capa MDC 19 conectante 90 Grados	
K 00+220	K 00+230			10.65		104.80	Febrero 2025 a Origen	Según cartera topografica - capa MDC 19 conectante 90 Grados	
K 00+230	K 00+240			10.65		104.80	Febrero 2025 a Origen	Según cartera topografica - capa MDC 19 conectante 90 Grados	
K 00+240	K 00+250			10.65		104.80	Febrero 2025 a Origen	Según cartera topografica - capa MDC 19 conectante 90 Grados	
K 00+250	K 00+260			10.65		104.80	Febrero 2025 a Origen	Según cartera topografica - capa MDC 19 conectante 90 Grados	
K 00+260	K 00+270			10.65		104.80	Febrero 2025 a Origen	Según cartera topografica - capa MDC 19 conectante 90 Grados	
K 00+270	K 00+280			10.65		104.80	Febrero 2025 a Origen	Según cartera topografica - capa MDC 19 conectante 90 Grados	
K 00+280	K 00+290			10.65		104.80	Febrero 2025 a Origen	Según cartera topografica - capa MDC 19 conectante 90 Grados	
K 00+290	K 00+300			10.65		104.80	Febrero 2025 a Origen	Según cartera topografica - capa MDC 19 conectante 90 Grados	
K 00+300	K 00+310			10.65		104.80	Febrero 2025 a Origen	Según cartera topografica - capa MDC 19 conectante 90 Grados	
K 00+310	K 00+320			10.65		104.80	Febrero 2025 a Origen	Según cartera topografica - capa MDC 19 conectante 90 Grados	
K 00+320	K 00+330			10.65		104.80	Febrero 2025 a Origen	Según cartera topografica - capa MDC 19 conectante 90 Grados	
K 00+330	K 00+340			10.65		104.80	Febrero 2025 a Origen	Según cartera topografica - capa MDC 19 conectante 90 Grados	
K 00+340	K 00+350			10.65		104.80	Febrero 2025 a Origen	Según cartera topografica - capa MDC 19 conectante 90 Grados	
K 00+350	K 00+360			10.65		104.80	Febrero 2025 a Origen	Según cartera topografica - capa MDC 19 conectante 90 Grados	
K 00+360	K 00+370			10.65		104.80	Febrero 2025 a Origen	Según cartera topografica - capa MDC 19 conectante 90 Grados	
K 00+370	K 00+380			10.65		104.80	Febrero 2025 a Origen	Según cartera topografica - capa MDC 19 conectante 90 Grados	
K 00+380	K 00+390			10.65		104.80	Febrero 2025 a Origen	Según cartera topografica - capa MDC 19 conectante 90 Grados	
K 00+390	K 00+400			10.53		104.25	Febrero 2025 a Origen	Según cartera topografica - capa MDC 19 conectante 90 Grados	
K 00+400	K 00+410			10.47		103.38	Febrero 2025 a Origen	Según cartera topografica - capa MDC 19 conectante 90 Grados	
K 00+410	K 00+420			10.60		103.71	Febrero 2025 a Origen	Según cartera topografica - capa MDC 19 conectante 90 Grados	
K 00+420	K 00+430			10.60		104.33	Febrero 2025 a Origen	Según cartera topografica - capa MDC 19 conectante 90 Grados	
K 00+430	K 00+435			11.02		53.00	Febrero 2025 a Origen	Según cartera topografica - capa MDC 19 conectante 90 Grados	
K 00+020	K 00+030			1.30		19.50	Febrero 2025 a Origen	Según cartera topografica - capa MDC 19 retorno K5+300	
K 00+030	K 00+040			1.78		15.40	Febrero 2025 a Origen	Según cartera topografica - capa MDC 19 retorno K5+300	
K 00+040	K 00+050			2.24		20.10	Febrero 2025 a Origen	Según cartera topografica - capa MDC 19 retorno K5+300	
K 00+050	K 00+060			2.87		25.55	Febrero 2025 a Origen	Según cartera topografica - capa MDC 19 retorno K5+300	
K 00+060	K 00+070			3.20		30.35	Febrero 2025 a Origen	Según cartera topografica - capa MDC 19 retorno K5+300	
K 00+070	K 00+080			3.73		34.65	Febrero 2025 a Origen	Según cartera topografica - capa MDC 19 retorno K5+300	
K 00+080	K 00+090			3.91		38.20	Febrero 2025 a Origen	Según cartera topografica - capa MDC 19 retorno K5+300	
K 00+090	K 00+100			3.80		38.55	Febrero 2025 a Origen	Según cartera topografica - capa MDC 19 retorno K5+300	
K 00+100	K 00+110			4.46		41.30	Febrero 2025 a Origen	Según cartera topografica - capa MDC 19 retorno K5+300	
K 00+110	K 00+120			7.04		57.50	Febrero 2025 a Origen	Según cartera topografica - capa MDC 19 retorno K5+300	
K 00+120	K 00+130			14.81		109.25	Febrero 2025 a Origen	Según cartera topografica - capa MDC 19 retorno K5+300	
K 00+130	K 00+140			17.78		162.95	Febrero 2025 a Origen	Según cartera topografica - capa MDC 19 retorno K5+300	
K 00+140	K 00+150			18.49		181.35	Febrero 2025 a Origen	Según cartera topografica - capa MDC 19 retorno K5+300	
K 00+150	K 00+160			12.95		157.20	Febrero 2025 a Origen	Según cartera topografica - capa MDC 19 retorno K5+300	
K 00+160	K 00+170			9.46		112.05	Febrero 2025 a Origen	Según cartera topografica - capa MDC 19 retorno K5+300	
K 00+170	K 00+180			7.40		84.30	Febrero 2025 a Origen	Según cartera topografica - capa MDC 19 retorno K5+300	
K 00+180	K 00+190			6.52		69.60	Febrero 2025 a Origen	Según cartera topografica - capa MDC 19 retorno K5+300	
K 00+190	K 00+200			6.11		63.15	Febrero 2025 a Origen	Según cartera topografica - capa MDC 19 retorno K5+300	
K 00+200	K 00+210			5.80		59.55	Febrero 2025 a Origen	Según cartera topografica - capa MDC 19 retorno K5+300	
K 00+210	K 00+216			5.80		34.80	Febrero 2025 a Origen	Según cartera topografica - capa MDC 19 retorno K5+300	
K 00+010	K 00+020			0.00		-	Febrero 2025 a Origen	Según cartera topografica - capa MDC 19 Acceso Sur Calle 8	
K 00+020	K 00+030			0.00		-	Febrero 2025 a Origen	Según cartera topografica - capa MDC 19 Acceso Sur Calle 8	
K 00+030	K 00+040			0.00		-	Febrero 2025 a Origen	Según cartera topografica - capa MDC 19 Acceso Sur Calle 8	
K 00+040	K 00+050			0.00		-	Febrero 2025 a Origen	Según cartera topografica - capa MDC 19 Acceso Sur Calle 8	
K 00+050	K 00+060			0.00		-	Febrero 2025 a Origen	Según cartera topografica - capa MDC 19 Acceso Sur Calle 8	
K 00+060	K 00+070			0.00		-	Febrero 2025 a Origen	Según cartera topografica - capa MDC 19 Acceso Sur Calle 8	
K 00+070	K 00+080			11.48		57.40	Febrero 2025 a Origen	Según cartera topografica - capa MDC 19 Acceso Sur Calle 8	
K 00+080	K 00+090			11.48		114.80	Febrero 2025 a Origen	Según cartera topografica - capa MDC 19 Acceso Sur Calle 8	
K 00+090	K 00+100			11.48		114.80	Febrero 2025 a Origen	Según cartera topografica - capa MDC 19 Acceso Sur Calle 8	
K 00+100	K 00+110			11.48		114.80	Febrero 2025 a Origen	Según cartera topografica - capa MDC 19 Acceso Sur Calle 8	
K 00+110	K 00+120			11.48		114.80	Febrero 2025 a Origen	Según cartera topografica - capa MDC 19 Acceso Sur Calle 8	
K 00+120	K 00+130			11.48		114.80	Febrero 2025 a Origen	Según cartera topografica - capa MDC 19 Acceso Sur Calle 8	
K 00+130	K 00+140			11.48		114.80	Febrero 2025 a Origen	Según cartera topografica - capa MDC 19 Acceso Sur Calle 8	
K 00+140	K 00+150			11.48		114.80	Febrero 2025 a Origen	Según cartera topografica - capa MDC 19 Acceso Sur Calle 8	
K 00+150	K 00+160			11.48		114.80	Febrero 2025 a Origen	Según cartera topografica - capa MDC 19 Acceso Sur Calle 8	
K 00+160	K 00+170			11.48		114.80	Febrero 2025 a Origen	Según cartera topografica - capa MDC 19 Acceso Sur Calle 8	
K 00+170	K 00+180			11.48		114.80	Febrero 2025 a Origen	Según cartera topografica - capa MDC 19 Acceso Sur Calle 8	
K 00+180	K 00+190			11.48		114.80	Febrero 2025 a Origen	Según cartera topografica - capa MDC 19 Acceso Sur Calle 8	
K 00+190	K 00+200			11.48		114.80	Febrero 2025 a Origen	Según cartera topografica - capa MDC 19 Acceso Sur Calle 8	
K 00+200	K 00+210			11.48		114.80	Febrero 2025 a Origen	Según cartera topografica - capa MDC 19 Acceso Sur Calle 8	
K 00+210	K 00+220			11.48		114.80	Febrero 2025 a Origen	Según cartera topografica - capa MDC 19 Acceso Sur Calle 8	
K 00+220	K 00+230			11.48		114.80	Febrero 2025 a Origen	Según cartera topografica - capa MDC 19 Acceso Sur Calle 8	
K 00+230	K 00+240			11.48		114.80	Febrero 2025 a Origen	Según cartera topografica - capa MDC 19 Acceso Sur Calle 8	
K 00+240	K 00+250			11.48		114.80	Febrero 2025 a Origen	Según cartera topografica - capa MDC 19 Acceso Sur Calle 8	
K 00+250	K 00+260			11.48		114.80	Febrero 2025 a Origen	Según cartera topografica - capa MDC 19 Acceso Sur Calle 8	
K 00+260	K 00+270			11.48		114.80	Febrero 2025 a Origen	Según cartera topografica - capa MDC 19 Acceso Sur Calle 8	
K 00+270	K 00+280			11.48		114.80	Febrero 2025 a Origen	Según cartera topografica - capa MDC 19 Acceso Sur Calle 8	
K 00+280	K 00+290			11.48		114.80	Febrero 2025 a Origen	Según cartera topografica - capa MDC 19 Acceso Sur Calle 8	
K 00+290	K 00+300			11.48		114.80	Febrero 2025 a Origen	Según cartera topografica - capa MDC 19 Acceso Sur Calle 8	
K 00+300	K 00+310			11.48		114.80	Febrero 2025 a Origen	Según cartera topografica - capa MDC 19 Acceso Sur Calle 8	
K 00+310	K 00+320			11.48		114.80	Febrero 2025 a Origen	Según cartera topografica - capa MDC 19 Acceso Sur Calle 8	
K 00+320	K 00+330			11.48		114.80	Febrero 2025 a Origen	Según cartera topografica - capa MDC 19 Acceso Sur Calle 8	
K 00+330	K 00+340			11.48		114.80	Febrero 2025 a Origen	Según cartera topografica - capa MDC 19 Acceso Sur Calle 8	
K 00+340	K 00+350			11.48		114.80	Febrero 2025 a Origen	Según cartera topografica - capa MDC 19 Acceso Sur Calle 8	
K 00+350	K 00+360			11.48		114.80	Febrero 2025 a Origen	Según cartera topografica - capa MDC 19 Acceso Sur Calle 8	
K 00+360	K 00+370			11.48		114.80	Febrero 2025 a Origen	Según cartera topografica - capa MDC 19 Acceso Sur Calle 8	
K 00+370	K 00+380			11.48		114.80	Febrero 2025 a Origen	Según cartera topografica - capa MDC 19 Acceso Sur Calle 8	
K 00+380	K 00+390			11.48		114.80	Febrero 2025 a Origen	Según cartera topografica - capa MDC 19 Acceso Sur Calle 8	
K 00+390	K 00+400			11.48		114.80	Febrero 2025 a Origen	Según cartera topografica - capa MDC 19 Acceso Sur Calle 8	
K 00+400	K 00+410			11.48		114.80	Febrero 2025 a Origen	Según cartera topografica - capa MDC 19 Acceso Sur Calle 8	
K 00+410	K 00+420			11.48		114.80	Febrero 2025 a Origen	Según cartera topografica - capa MDC 19 Acceso Sur Calle 8	
K 00+420	K 00+430			11.48		114.80	Febrero 2025 a Origen	Según cartera topografica - capa MDC 19 Acceso Sur Calle 8	
K 00+430	K 00+440			11.48		114.80	Febrero 2025 a Origen	Según cartera topografica - capa MDC 19 Acceso Sur Calle 8	
K 00+440	K 00+450			11.48		114.80	Febrero 2025 a Origen	Según cartera topografica - capa MDC 19 Acceso Sur Calle 8	
K 00+450	K 00+460			11.48		114.80	Febrero 2025 a Origen	Según cartera topografica - capa MDC 19 Acceso Sur Calle 8	
K 00+460	K 00+470			11.48		114.80	Febrero 2025 a Origen	Según cartera topografica - capa MDC 19 Acceso Sur Calle 8	

ITEM		DESCRIPCIÓN				UNIDAD	CANTIDAD ANTERIOR	EN ESTA ACTA	CANTIDAD ACUMULADA
421-13		Riego de liga con emulsión asfáltica CRR-1				m2	619,704.00	0.00	619,704.00
KM INICIAL	KM FINAL	CARRIL	LONGITUD (m)	ANCHO (m)	ESPESOR (m)	AREA (m2)	FECHA	DESCRIPCIÓN	
K 00+470	K 00+480			11.48		114.80	Febrero 2025 a Origen	Según cartera topografica - capa MDC 19 Acceso Sur Calle 8	
K 00+480	K 00+490			11.48		114.80	Febrero 2025 a Origen	Según cartera topografica - capa MDC 19 Acceso Sur Calle 8	
K 00+490	K 00+500			11.48		114.80	Febrero 2025 a Origen	Según cartera topografica - capa MDC 19 Acceso Sur Calle 8	
K 00+000	K 00+010			4.65		46.25	Febrero 2025 a Origen	Según cartera topografica - Retorno K4+200	
K 00+010	K 00+020			4.92		47.83	Febrero 2025 a Origen	Según cartera topografica - Retorno K4+200	
K 00+020	K 00+030			5.63		52.75	Febrero 2025 a Origen	Según cartera topografica - Retorno K4+200	
K 00+030	K 00+040			6.75		61.92	Febrero 2025 a Origen	Según cartera topografica - Retorno K4+200	
K 00+040	K 00+050			13.58		101.67	Febrero 2025 a Origen	Según cartera topografica - Retorno K4+200	
K 00+050	K 00+060			13.97		137.75	Febrero 2025 a Origen	Según cartera topografica - Retorno K4+200	
K 00+060	K 00+070			15.57		147.67	Febrero 2025 a Origen	Según cartera topografica - Retorno K4+200	
K 00+070	K 00+080			12.85		142.08	Febrero 2025 a Origen	Según cartera topografica - Retorno K4+200	
K 00+080	K 00+090			9.00		109.25	Febrero 2025 a Origen	Según cartera topografica - Retorno K4+200	
K 00+090	K 00+100			6.80		79.00	Febrero 2025 a Origen	Según cartera topografica - Retorno K4+200	
K 00+100	K 00+110			6.48		66.42	Febrero 2025 a Origen	Según cartera topografica - Retorno K4+200	
K 00+110	K 00+120			6.03		62.58	Febrero 2025 a Origen	Según cartera topografica - Retorno K4+200	
K 00+120	K 00+130			5.63		58.33	Febrero 2025 a Origen	Según cartera topografica - Retorno K4+200	
K 00+130	K 00+140			4.52		50.75	Febrero 2025 a Origen	Según cartera topografica - Retorno K4+200	
K 00+140	K 00+150			4.82		46.67	Febrero 2025 a Origen	Según cartera topografica - Retorno K4+200	
K 00+150	K 00+160			5.40		51.08	Febrero 2025 a Origen	Según cartera topografica - Retorno K4+200	
K 00+160	K 00+170			5.38		53.92	Febrero 2025 a Origen	Según cartera topografica - Retorno K4+200	
K 00+170	K 00+180			5.40		53.92	Febrero 2025 a Origen	Según cartera topografica - Retorno K4+200	
K 00+180	K 00+190			5.38		53.92	Febrero 2025 a Origen	Según cartera topografica - Retorno K4+200	
K 00+190	K 00+200			5.50		54.42	Febrero 2025 a Origen	Según cartera topografica - Retorno K4+200	
K 00+200	K 00+210			5.37		54.33	Febrero 2025 a Origen	Según cartera topografica - Retorno K4+200	
K 00+210	K 00+220			5.35		53.58	Febrero 2025 a Origen	Según cartera topografica - Retorno K4+200	
K 00+220	K 00+230			5.33		53.42	Febrero 2025 a Origen	Según cartera topografica - Retorno K4+200	
K 00+230	K 00+240			5.25		52.92	Febrero 2025 a Origen	Según cartera topografica - Retorno K4+200	
K 00+240	K 00+250			5.33		52.92	Febrero 2025 a Origen	Según cartera topografica - Retorno K4+200	
K 00+250	K 00+260			5.30		53.17	Febrero 2025 a Origen	Según cartera topografica - Retorno K4+200	
K 00+260	K 00+270			5.27		52.83	Febrero 2025 a Origen	Según cartera topografica - Retorno K4+200	
K 00+270	K 00+280			4.97		51.17	Febrero 2025 a Origen	Según cartera topografica - Retorno K4+200	
K 00+280	K 00+290			4.43		47.00	Febrero 2025 a Origen	Según cartera topografica - Retorno K4+200	
K 00+290	K 00+300			3.92		41.75	Febrero 2025 a Origen	Según cartera topografica - Retorno K4+200	
K 00+300	K 00+310			3.40		36.58	Febrero 2025 a Origen	Según cartera topografica - Retorno K4+200	
K 00+310	K 00+320			2.87		31.33	Febrero 2025 a Origen	Según cartera topografica - Retorno K4+200	
K 00+320	K 00+330			2.42		26.42	Febrero 2025 a Origen	Según cartera topografica - Retorno K4+200	
K 00+330	K 00+340			1.83		21.25	Febrero 2025 a Origen	Según cartera topografica - Retorno K4+200	
K 00+020	K 00+030			12.21		61.05	Febrero 2025 a Origen	Según cartera topografica - capa MDC 19 Acceso Norte Calle 8	
K 00+030	K 00+040			11.43		118.20	Febrero 2025 a Origen	Según cartera topografica - capa MDC 19 Acceso Norte Calle 8	
K 00+040	K 00+050			10.48		109.55	Febrero 2025 a Origen	Según cartera topografica - capa MDC 19 Acceso Norte Calle 8	
K 00+050	K 00+060			10.48		104.80	Febrero 2025 a Origen	Según cartera topografica - capa MDC 19 Acceso Norte Calle 8	
K 00+060	K 00+070			10.48		104.80	Febrero 2025 a Origen	Según cartera topografica - capa MDC 19 Acceso Norte Calle 8	
K 00+070	K 00+080			10.48		104.80	Febrero 2025 a Origen	Según cartera topografica - capa MDC 19 Acceso Norte Calle 8	
K 00+080	K 00+090			10.48		104.80	Febrero 2025 a Origen	Según cartera topografica - capa MDC 19 Acceso Norte Calle 8	
K 00+090	K 00+100			10.48		104.80	Febrero 2025 a Origen	Según cartera topografica - capa MDC 19 Acceso Norte Calle 8	
K 00+100	K 00+110			10.48		104.80	Febrero 2025 a Origen	Según cartera topografica - capa MDC 19 Acceso Norte Calle 8	
K 00+110	K 00+120			10.48		104.80	Febrero 2025 a Origen	Según cartera topografica - capa MDC 19 Acceso Norte Calle 8	
K 00+120	K 00+130			10.48		104.80	Febrero 2025 a Origen	Según cartera topografica - capa MDC 19 Acceso Norte Calle 8	
K 00+130	K 00+140			10.48		104.80	Febrero 2025 a Origen	Según cartera topografica - capa MDC 19 Acceso Norte Calle 8	
K 00+140	K 00+150			10.48		104.80	Febrero 2025 a Origen	Según cartera topografica - capa MDC 19 Acceso Norte Calle 8	
K 00+150	K 00+160			10.48		104.80	Febrero 2025 a Origen	Según cartera topografica - capa MDC 19 Acceso Norte Calle 8	
K 00+160	K 00+170			10.48		104.80	Febrero 2025 a Origen	Según cartera topografica - capa MDC 19 Acceso Norte Calle 8	
K 00+170	K 00+180			10.48		104.80	Febrero 2025 a Origen	Según cartera topografica - capa MDC 19 Acceso Norte Calle 8	
K 00+180	K 00+190			10.48		104.80	Febrero 2025 a Origen	Según cartera topografica - capa MDC 19 Acceso Norte Calle 8	
K 00+190	K 00+200			10.48		104.80	Febrero 2025 a Origen	Según cartera topografica - capa MDC 19 Acceso Norte Calle 8	
K 00+200	K 00+210			10.48		104.80	Febrero 2025 a Origen	Según cartera topografica - capa MDC 19 Acceso Norte Calle 8	
K 00+210	K 00+220			10.48		104.80	Febrero 2025 a Origen	Según cartera topografica - capa MDC 19 Acceso Norte Calle 8	
K 00+220	K 00+230			10.48		104.80	Febrero 2025 a Origen	Según cartera topografica - capa MDC 19 Acceso Norte Calle 8	
K 00+230	K 00+240			10.48		104.80	Febrero 2025 a Origen	Según cartera topografica - capa MDC 19 Acceso Norte Calle 8	
K 00+240	K 00+250			10.48		104.80	Febrero 2025 a Origen	Según cartera topografica - capa MDC 19 Acceso Norte Calle 8	
K 00+250	K 00+260			10.48		104.80	Febrero 2025 a Origen	Según cartera topografica - capa MDC 19 Acceso Norte Calle 8	
K 00+260	K 00+270			10.48		104.80	Febrero 2025 a Origen	Según cartera topografica - capa MDC 19 Acceso Norte Calle 8	
K 00+270	K 00+280			10.48		104.80	Febrero 2025 a Origen	Según cartera topografica - capa MDC 19 Acceso Norte Calle 8	
K 00+280	K 00+290			10.48		104.80	Febrero 2025 a Origen	Según cartera topografica - capa MDC 19 Acceso Norte Calle 8	
K 00+290	K 00+300			10.48		104.80	Febrero 2025 a Origen	Según cartera topografica - capa MDC 19 Acceso Norte Calle 8	
K 00+300	K 00+310			10.48		104.80	Febrero 2025 a Origen	Según cartera topografica - capa MDC 19 Acceso Norte Calle 8	
K 00+310	K 00+320			10.48		104.80	Febrero 2025 a Origen	Según cartera topografica - capa MDC 19 Acceso Norte Calle 8	
K 00+320	K 00+330			10.49		104.84	Febrero 2025 a Origen	Según cartera topografica - capa MDC 19 Acceso Norte Calle 8	
K 00+330	K 00+340			10.49		104.88	Febrero 2025 a Origen	Según cartera topografica - capa MDC 19 Acceso Norte Calle 8	
K 00+340	K 00+350			10.49		104.88	Febrero 2025 a Origen	Según cartera topografica - capa MDC 19 Acceso Norte Calle 8	
K 00+350	K 00+360			10.49		104.88	Febrero 2025 a Origen	Según cartera topografica - capa MDC 19 Acceso Norte Calle 8	
K 00+360	K 00+370			10.49		104.88	Febrero 2025 a Origen	Según cartera topografica - capa MDC 19 Acceso Norte Calle 8	
K 00+370	K 00+380			10.49		104.88	Febrero 2025 a Origen	Según cartera topografica - capa MDC 19 Acceso Norte Calle 8	
K 00+380	K 00+390			10.49		104.88	Febrero 2025 a Origen	Según cartera topografica - capa MDC 19 Acceso Norte Calle 8	
K 00+390	K 00+400			10.49		104.88	Febrero 2025 a Origen	Según cartera topografica - capa MDC 19 Acceso Norte Calle 8	
K 00+400	K 00+410			10.49		104.88	Febrero 2025 a Origen	Según cartera topografica - capa MDC 19 Acceso Norte Calle 8	
K 00+410	K 00+420			10.49		104.88	Febrero 2025 a Origen	Según cartera topografica - capa MDC 19 Acceso Norte Calle 8	
K 00+420	K 00+430			10.49		104.88	Febrero 2025 a Origen	Según cartera topografica - capa MDC 19 Acceso Norte Calle 8	
K 00+430	K 00+440			10.49		104.88	Febrero 2025 a Origen	Según cartera topografica - capa MDC 19 Acceso Norte Calle 8	
K 00+440	K 00+450			10.67		105.77	Febrero 2025 a Origen	Según cartera topografica - capa MDC 19 Acceso Norte Calle 8	
K 00+450	K 00+460			10.95		108.10	Febrero 2025 a Origen	Según cartera topografica - capa MDC 19 Acceso Norte Calle 8	
K 00+460	K 00+470			11.19		110.71	Febrero 2025 a Origen	Según cartera topografica - capa MDC 19 Acceso Norte Calle 8	
K 00+470	K 00+480			11.19		111.88	Febrero 2025 a Origen	Según cartera topografica - capa MDC 19 Acceso Norte Calle 8	
K 00+480	K 00+485			11.12		55.76	Febrero 2025 a Origen	Según cartera topografica - capa MDC 19 Acceso Norte Calle 8	
K 00+045	K 00+050			4.08		18.83	Febrero 2025 a Origen	Según cartera topografica - capa MDC 19 Cruce Cogua Aceleracion	
K 00+050	K 00+060			5.32		47.00	Febrero 2025 a Origen	Según cartera topografica - capa MDC 19 Cruce Cogua Aceleracion	
K 00+060	K 00+070			6.20		57.58	Febrero 2025 a Origen	Según cartera topografica - capa MDC 19 Cruce Cogua Aceleracion	
K 00+070	K 00+080			11.02		86.08	Febrero 2025 a Origen	Según cartera topografica - capa MDC 19 Cruce Cogua Aceleracion	
K 00+080	K 00+090			8.85		99.33	Febrero 2025 a Origen	Según cartera topografica - capa MDC 19 Cruce Cogua Aceleracion	
K 00+090	K 00+100			9.25		90.50	Febrero 2025 a Origen	Según cartera topografica - capa MDC 19 Cruce Cogua Aceleracion	
K 00+100	K 00+110			0.49		48.70	Febrero 2025 a Origen	Según cartera topografica - capa MDC 19 Cruce Cogua Aceleracion	
K 00+140	K 00+150			7.62		54.42	Febrero 2025 a Origen	Según cartera topografica - capa MDC 19 Cruce Cogua Desaceleracion	
K 00+150	K 00+160			7.15		73.83	Febrero 2025 a Origen	Según cartera topografica - capa MDC 19 Cruce Cogua Desaceleracion	

ITEM		DESCRIPCIÓN				UNIDAD	CANTIDAD ANTERIOR	EN ESTA ACTA	CANTIDAD ACUMULADA
421-13		Riego de liga con emulsión asfáltica CRR-1				m2	619,704.00	0.00	619,704.00
KM INICIAL	KM FINAL	CARRIL	LONGITUD (m)	ANCHO (m)	ESPESOR (m)	AREA (m2)	FECHA	DESCRIPCIÓN	
K 00+160	K 00+170			7.73		74.42	Febrero 2025 a Origen	Según cartera topografica - capa MDC 19 Cruce Cogua Desaceleracion	
K 00+170	K 00+180			5.55		66.42	Febrero 2025 a Origen	Según cartera topografica - capa MDC 19 Cruce Cogua Desaceleracion	
K 00+180	K 00+190			5.17		53.58	Febrero 2025 a Origen	Según cartera topografica - capa MDC 19 Cruce Cogua Desaceleracion	
K 00+190	K 00+200			5.28		52.25	Febrero 2025 a Origen	Según cartera topografica - capa MDC 19 Cruce Cogua Desaceleracion	
K 00+009	K 00+010			4.60		4.61	Febrero 2025 a Origen	Según cartera topografica - capa MDC 19 Retorno 0+850 Norte	
K 00+010	K 00+020			4.82		47.08	Febrero 2025 a Origen	Según cartera topografica - capa MDC 19 Retorno 0+850 Norte	
K 00+020	K 00+030			5.23		50.25	Febrero 2025 a Origen	Según cartera topografica - capa MDC 19 Retorno 0+850 Norte	
K 00+030	K 00+040			5.65		54.42	Febrero 2025 a Origen	Según cartera topografica - capa MDC 19 Retorno 0+850 Norte	
K 00+040	K 00+050			7.68		66.67	Febrero 2025 a Origen	Según cartera topografica - capa MDC 19 Retorno 0+850 Norte	
K 00+050	K 00+060			13.25		104.67	Febrero 2025 a Origen	Según cartera topografica - capa MDC 19 Retorno 0+850 Norte	
K 00+060	K 00+070			13.28		132.67	Febrero 2025 a Origen	Según cartera topografica - capa MDC 19 Retorno 0+850 Norte	
K 00+070	K 00+080			13.58		134.33	Febrero 2025 a Origen	Según cartera topografica - capa MDC 19 Retorno 0+850 Norte	
K 00+080	K 00+090			11.85		127.17	Febrero 2025 a Origen	Según cartera topografica - capa MDC 19 Retorno 0+850 Norte	
K 00+090	K 00+100			8.32		100.83	Febrero 2025 a Origen	Según cartera topografica - capa MDC 19 Retorno 0+850 Norte	
K 00+100	K 00+110			6.40		73.58	Febrero 2025 a Origen	Según cartera topografica - capa MDC 19 Retorno 0+850 Norte	
K 00+110	K 00+120			5.51		59.56	Febrero 2025 a Origen	Según cartera topografica - capa MDC 19 Retorno 0+850 Norte	
K 00+120	K 00+130			4.95		52.31	Febrero 2025 a Origen	Según cartera topografica - capa MDC 19 Retorno 0+850 Norte	
K 00+130	K 00+140			4.66		48.06	Febrero 2025 a Origen	Según cartera topografica - capa MDC 19 Retorno 0+850 Norte	
K 00+140	K 00+150			4.65		46.56	Febrero 2025 a Origen	Según cartera topografica - capa MDC 19 Retorno 0+850 Norte	
K 00+150	K 00+160			4.65		46.50	Febrero 2025 a Origen	Según cartera topografica - capa MDC 19 Retorno 0+850 Norte	
K 00+160	K 00+170			4.65		46.50	Febrero 2025 a Origen	Según cartera topografica - capa MDC 19 Retorno 0+850 Norte	
K 00+170	K 00+180			4.65		46.50	Febrero 2025 a Origen	Según cartera topografica - capa MDC 19 Retorno 0+850 Norte	
K 00+180	K 00+190			4.65		46.50	Febrero 2025 a Origen	Según cartera topografica - capa MDC 19 Retorno 0+850 Norte	
K 00+190	K 00+200			4.65		46.50	Febrero 2025 a Origen	Según cartera topografica - capa MDC 19 Retorno 0+850 Norte	
K 00+200	K 00+210			4.65		46.50	Febrero 2025 a Origen	Según cartera topografica - capa MDC 19 Retorno 0+850 Norte	
K 00+210	K 00+220			4.65		46.50	Febrero 2025 a Origen	Según cartera topografica - capa MDC 19 Retorno 0+850 Norte	
K 00+220	K 00+230			4.65		46.50	Febrero 2025 a Origen	Según cartera topografica - capa MDC 19 Retorno 0+850 Norte	
K 00+230	K 00+240			4.33		44.88	Febrero 2025 a Origen	Según cartera topografica - capa MDC 19 Retorno 0+850 Norte	
K 00+240	K 00+250			3.44		38.81	Febrero 2025 a Origen	Según cartera topografica - capa MDC 19 Retorno 0+850 Norte	
K 00+250	K 00+260			2.81		31.25	Febrero 2025 a Origen	Según cartera topografica - capa MDC 19 Retorno 0+850 Norte	
K 00+260	K 00+270			2.30		25.56	Febrero 2025 a Origen	Según cartera topografica - capa MDC 19 Retorno 0+850 Norte	
K 00+270	K 00+280			1.86		20.81	Febrero 2025 a Origen	Según cartera topografica - capa MDC 19 Retorno 0+850 Norte	
K 00+280	K 00+290			1.51		16.88	Febrero 2025 a Origen	Según cartera topografica - capa MDC 19 Retorno 0+850 Norte	
K 00+290	K 00+300			1.12		13.15	Febrero 2025 a Origen	Según cartera topografica - capa MDC 19 Retorno 0+850 Norte	
K 00+000	K 00+010			1.67		13.40	Febrero 2025 a Origen	Según cartera topografica - capa MDC 19 Retorno 0+850 Sur	
K 00+010	K 00+020			2.34		20.04	Febrero 2025 a Origen	Según cartera topografica - capa MDC 19 Retorno 0+850 Sur	
K 00+020	K 00+030			2.93		26.34	Febrero 2025 a Origen	Según cartera topografica - capa MDC 19 Retorno 0+850 Sur	
K 00+030	K 00+040			3.62		32.76	Febrero 2025 a Origen	Según cartera topografica - capa MDC 19 Retorno 0+850 Sur	
K 00+040	K 00+050			4.30		39.61	Febrero 2025 a Origen	Según cartera topografica - capa MDC 19 Retorno 0+850 Sur	
K 00+050	K 00+060			4.63		44.65	Febrero 2025 a Origen	Según cartera topografica - capa MDC 19 Retorno 0+850 Sur	
K 00+060	K 00+070			4.65		46.39	Febrero 2025 a Origen	Según cartera topografica - capa MDC 19 Retorno 0+850 Sur	
K 00+070	K 00+080			4.85		47.52	Febrero 2025 a Origen	Según cartera topografica - capa MDC 19 Retorno 0+850 Sur	
K 00+080	K 00+090			7.36		61.06	Febrero 2025 a Origen	Según cartera topografica - capa MDC 19 Retorno 0+850 Sur	
K 00+090	K 00+100			13.13		102.42	Febrero 2025 a Origen	Según cartera topografica - capa MDC 19 Retorno 0+850 Sur	
K 00+100	K 00+110			12.18		126.52	Febrero 2025 a Origen	Según cartera topografica - capa MDC 19 Retorno 0+850 Sur	
K 00+110	K 00+120			13.15		126.65	Febrero 2025 a Origen	Según cartera topografica - capa MDC 19 Retorno 0+850 Sur	
K 00+120	K 00+130			13.61		133.78	Febrero 2025 a Origen	Según cartera topografica - capa MDC 19 Retorno 0+850 Sur	
K 00+130	K 00+140			12.36		129.85	Febrero 2025 a Origen	Según cartera topografica - capa MDC 19 Retorno 0+850 Sur	
K 00+140	K 00+150			8.27		103.16	Febrero 2025 a Origen	Según cartera topografica - capa MDC 19 Retorno 0+850 Sur	
K 00+150	K 00+160			6.28		72.73	Febrero 2025 a Origen	Según cartera topografica - capa MDC 19 Retorno 0+850 Sur	
K 00+160	K 00+170			5.25		57.64	Febrero 2025 a Origen	Según cartera topografica - capa MDC 19 Retorno 0+850 Sur	
K 00+170	K 00+180			4.73		49.87	Febrero 2025 a Origen	Según cartera topografica - capa MDC 19 Retorno 0+850 Sur	
K 00+180	K 00+190			4.65		46.88	Febrero 2025 a Origen	Según cartera topografica - capa MDC 19 Retorno 0+850 Sur	
K 00+190	K 00+200			4.65		46.50	Febrero 2025 a Origen	Según cartera topografica - capa MDC 19 Retorno 0+850 Sur	
K 00+200	K 00+210			4.65		46.50	Febrero 2025 a Origen	Según cartera topografica - capa MDC 19 Retorno 0+850 Sur	
K 00+210	K 00+220			4.65		46.50	Febrero 2025 a Origen	Según cartera topografica - capa MDC 19 Retorno 0+850 Sur	
K 00+220	K 00+230			4.54		45.95	Febrero 2025 a Origen	Según cartera topografica - capa MDC 19 Retorno 0+850 Sur	
K 00+230	K 00+240			3.88		42.09	Febrero 2025 a Origen	Según cartera topografica - capa MDC 19 Retorno 0+850 Sur	
K 00+240	K 00+250			3.21		35.45	Febrero 2025 a Origen	Según cartera topografica - capa MDC 19 Retorno 0+850 Sur	
K 00+250	K 00+260			2.55		28.81	Febrero 2025 a Origen	Según cartera topografica - capa MDC 19 Retorno 0+850 Sur	
K 00+260	K 00+270			1.89		22.18	Febrero 2025 a Origen	Según cartera topografica - capa MDC 19 Retorno 0+850 Sur	
K 00+270	K 00+278			1.22		12.43	Febrero 2025 a Origen	Según cartera topografica - capa MDC 19 Retorno 0+850 Sur	
K 00+100	K 00+110			11.55		108.65	Febrero 2025 a Origen	Según cartera topografica - capa MDC 19 Acceso conectante Cr 36 Paso Ancho	
K 00+110	K 00+120			10.53		112.30	Febrero 2025 a Origen	Según cartera topografica - capa MDC 19 Acceso conectante Cr 36 Paso Ancho	
K 00+120	K 00+130			10.50		108.05	Febrero 2025 a Origen	Según cartera topografica - capa MDC 19 Acceso conectante Cr 36 Paso Ancho	
K 00+130	K 00+140			10.38		103.20	Febrero 2025 a Origen	Según cartera topografica - capa MDC 19 Acceso conectante Cr 36 Paso Ancho	
K 00+140	K 00+150			10.01		96.65	Febrero 2025 a Origen	Según cartera topografica - capa MDC 19 Acceso conectante Cr 36 Paso Ancho	
K 00+150	K 00+160			8.93		84.27	Febrero 2025 a Origen	Según cartera topografica - capa MDC 19 Acceso conectante Cr 36 Paso Ancho	
K 00+025	K 00+030			10.68		50.40	Febrero 2025 a Origen	Según cartera topografica -capa MDC 19 acceso san gabriel salida sur-occidental	
K 00+030	K 00+035			12.49		57.93	Febrero 2025 a Origen	Según cartera topografica -capa MDC 19 acceso san gabriel salida sur-occidental	
K 00+035	K 00+040			16.27		71.90	Febrero 2025 a Origen	Según cartera topografica -capa MDC 19 acceso san gabriel salida sur-occidental	
K 00+040	K 00+045			23.26		98.83	Febrero 2025 a Origen	Según cartera topografica -capa MDC 19 acceso san gabriel salida sur-occidental	
K 00+045	K 00+050			23.34		116.51	Febrero 2025 a Origen	Según cartera topografica -capa MDC 19 acceso san gabriel salida sur-occidental	
K 00+050	K 00+055			18.07		103.53	Febrero 2025 a Origen	Según cartera topografica -capa MDC 19 acceso san gabriel salida sur-occidental	
K 00+055	K 00+060			11.97		75.10	Febrero 2025 a Origen	Según cartera topografica -capa MDC 19 acceso san gabriel salida sur-occidental	
K 00+060	K 00+065			8.84		52.03	Febrero 2025 a Origen	Según cartera topografica -capa MDC 19 acceso san gabriel salida sur-occidental	
K 00+065	K 00+070			7.52		40.90	Febrero 2025 a Origen	Según cartera topografica -capa MDC 19 acceso san gabriel salida sur-occidental	
K 00+070	K 00+075			6.82		35.85	Febrero 2025 a Origen	Según cartera topografica -capa MDC 19 acceso san gabriel salida sur-occidental	
K 00+075	K 00+080			6.44		33.15	Febrero 2025 a Origen	Según cartera topografica -capa MDC 19 acceso san gabriel salida sur-occidental	
K 00+080	K 00+085			5.95		30.98	Febrero 2025 a Origen	Según cartera topografica -capa MDC 19 acceso san gabriel salida sur-occidental	
K 00+015	K 00+020			4.33		-	Febrero 2025 a Origen	Según cartera topografica -capa MDC 19 acceso san gabriel entrada norte	
K 00+020	K 00+025			4.46		21.97	Febrero 2025 a Origen	Según cartera topografica -capa MDC 19 acceso san gabriel entrada norte	
K 00+025	K 00+030			4.79		23.13	Febrero 2025 a Origen	Según cartera topografica -capa MDC 19 acceso san gabriel entrada norte	
K 00+030	K 00+035			5.34		25.33	Febrero 2025 a Origen	Según cartera topografica -capa MDC 19 acceso san gabriel entrada norte	
K 00+035	K 00+040			6.89		30.58	Febrero 2025 a Origen	Según cartera topografica -capa MDC 19 acceso san gabriel entrada norte	
K 00+040	K 00+045			9.97		42.14	Febrero 2025 a Origen	Según cartera topografica -capa MDC 19 acceso san gabriel entrada norte	
K 00+005	K 00+010			3.02		13.96	Febrero 2025 a Origen	Según cartera topografica -Capa MDC 19 acceso san gabriel salida lado derecho	
K 00+010	K 00+015			3.81		17.07	Febrero 2025 a Origen	Según cartera topografica -Capa MDC 19 acceso san gabriel salida lado derecho	
K 00+015	K 00+020			5.26		22.67	Febrero 2025 a Origen	Según cartera topografica -Capa MDC 19 acceso san gabriel salida lado derecho	
K 00+020	K 00+025			7.03		30.73	Febrero 2025 a Origen	Según cartera topografica -Capa MDC 19 acceso san gabriel salida lado derecho	
K 00+025	K 00+030			7.88		37.30	Febrero 2025 a Origen	Según cartera topografica -Capa MDC 19 acceso san gabriel salida lado derecho	
K 00+030	K 00+035			8.07		39.89	Febrero 2025 a Origen	Según cartera topografica -Capa MDC 19 acceso san gabriel salida lado derecho	
K 00+035	K 00+040			4.66		31.82	Febrero 2025 a Origen	Según cartera topografica -Capa MDC 19 acceso san gabriel salida lado derecho	

ITEM		DESCRIPCIÓN				UNIDAD	CANTIDAD ANTERIOR	EN ESTA ACTA	CANTIDAD ACUMULADA
421-13		Riego de liga con emulsión asfáltica CRR-1				m2	619,704.00	0.00	619,704.00
KM INICIAL	KM FINAL	CARRIL	LONGITUD (m)	ANCHO (m)	ESPESOR (m)	AREA (m2)	FECHA	DESCRIPCIÓN	
K 00+040	K 00+045			2.51		17.92	Febrero 2025 a Origen	Según cartera topografica -Capa MDC 19 acceso san gabriel salida lado derecho	
K 00+045	K 00+050			1.13		9.11	Febrero 2025 a Origen	Según cartera topografica -Capa MDC 19 acceso san gabriel salida lado derecho	
K 00+040	K 00+045			7.55		28.59	Febrero 2025 a Origen	Según cartera topografica -Capa MDC 19 acceso san gabriel entrada lado derecho	
K 00+045	K 00+050			7.75		38.24	Febrero 2025 a Origen	Según cartera topografica -Capa MDC 19 acceso san gabriel entrada lado derecho	
K 00+050	K 00+055			7.60		38.37	Febrero 2025 a Origen	Según cartera topografica -Capa MDC 19 acceso san gabriel entrada lado derecho	
K 00+055	K 00+060			5.93		33.82	Febrero 2025 a Origen	Según cartera topografica -Capa MDC 19 acceso san gabriel entrada lado derecho	
K 00+060	K 00+065			4.00		24.83	Febrero 2025 a Origen	Según cartera topografica -Capa MDC 19 acceso san gabriel entrada lado derecho	
K 00+065	K 00+070			2.85		17.13	Febrero 2025 a Origen	Según cartera topografica -Capa MDC 19 acceso san gabriel entrada lado derecho	
K 00+070	K 00+075			2.46		13.26	Febrero 2025 a Origen	Según cartera topografica -Capa MDC 19 acceso san gabriel entrada lado derecho	
K 00+075	K 00+078			2.43		6.52	Febrero 2025 a Origen	Según cartera topografica -Capa MDC 19 acceso san gabriel entrada lado derecho	
K 00+070	K 00+075						Febrero 2025 a Origen	Según cartera topografica -Capa MDC 19 Glorieta Calle 8	
K 00+075	K 00+080						Febrero 2025 a Origen	Según cartera topografica -Capa MDC 19 Glorieta Calle 8	
K 00+080	K 00+090						Febrero 2025 a Origen	Según cartera topografica -Capa MDC 19 Glorieta Calle 8	
K 00+090	K 00+095						Febrero 2025 a Origen	Según cartera topografica -Capa MDC 19 Glorieta Calle 8	
K 00+095	K 00+096						Febrero 2025 a Origen	Según cartera topografica -Capa MDC 19 Glorieta Calle 8	
K 00+096	K 00+100						Febrero 2025 a Origen	Según cartera topografica -Capa MDC 19 Glorieta Calle 8	
K 00+100	K 00+102						Febrero 2025 a Origen	Según cartera topografica -Capa MDC 19 Glorieta Calle 8	
K 00+102	K 00+106						Febrero 2025 a Origen	Según cartera topografica -Capa MDC 19 Glorieta Calle 8	
K 00+106	K 00+110						Febrero 2025 a Origen	Según cartera topografica -Capa MDC 19 Glorieta Calle 8	
K 00+110	K 00+112						Febrero 2025 a Origen	Según cartera topografica -Capa MDC 19 Glorieta Calle 8	
K 00+112	K 00+114						Febrero 2025 a Origen	Según cartera topografica -Capa MDC 19 Glorieta Calle 8	
K 00+114	K 00+120						Febrero 2025 a Origen	Según cartera topografica -Capa MDC 19 Glorieta Calle 8	
K 00+120	K 00+122						Febrero 2025 a Origen	Según cartera topografica -Capa MDC 19 Glorieta Calle 8	
K 00+122	K 00+124						Febrero 2025 a Origen	Según cartera topografica -Capa MDC 19 Glorieta Calle 8	
K 00+124	K 00+130						Febrero 2025 a Origen	Según cartera topografica -Capa MDC 19 Glorieta Calle 8	
K 00+130	K 00+140						Febrero 2025 a Origen	Según cartera topografica -Capa MDC 19 Glorieta Calle 8	
K 00+140	K 00+150						Febrero 2025 a Origen	Según cartera topografica -Capa MDC 19 Glorieta Calle 8	
K 00+150	K 00+160						Febrero 2025 a Origen	Según cartera topografica -Capa MDC 19 Glorieta Calle 8	
K 00+160	K 00+170						Febrero 2025 a Origen	Según cartera topografica -Capa MDC 19 Glorieta Calle 8	
K 00+170	K 00+180						Febrero 2025 a Origen	Según cartera topografica -Capa MDC 19 Glorieta Calle 8	
K 00+180	K 00+190						Febrero 2025 a Origen	Según cartera topografica -Capa MDC 19 Glorieta Calle 8	
K 00+190	K 00+200						Febrero 2025 a Origen	Según cartera topografica -Capa MDC 19 Glorieta Calle 8	
K 00+200	K 00+210						Febrero 2025 a Origen	Según cartera topografica -Capa MDC 19 Glorieta Calle 8	
K 00+210	K 00+220						Febrero 2025 a Origen	Según cartera topografica -Capa MDC 19 Glorieta Calle 8	
K 00+220	K 00+230						Febrero 2025 a Origen	Según cartera topografica -Capa MDC 19 Glorieta Calle 8	
K 00+230	K 00+240						Febrero 2025 a Origen	Según cartera topografica -Capa MDC 19 Glorieta Calle 8	
K 00+240	K 00+250						Febrero 2025 a Origen	Según cartera topografica -Capa MDC 19 Glorieta Calle 8	
K 00+250	K 00+260						Febrero 2025 a Origen	Según cartera topografica -Capa MDC 19 Glorieta Calle 8	
K 00+025	K 00+030			9.06		52.82	Febrero 2025 a Origen	Según cartera topografica -Capa MDC 19 Conectante Oriental Calle 8 salida	
K 00+030	K 00+035			9.07		45.33	Febrero 2025 a Origen	Según cartera topografica -Capa MDC 19 Conectante Oriental Calle 8 salida	
K 00+035	K 00+040			15.88		62.39	Febrero 2025 a Origen	Según cartera topografica -Capa MDC 19 Conectante Oriental Calle 8 salida	
K 00+040	K 00+045			13.53		73.53	Febrero 2025 a Origen	Según cartera topografica -Capa MDC 19 Conectante Oriental Calle 8 salida	
K 00+045	K 00+050			11.36		62.21	Febrero 2025 a Origen	Según cartera topografica -Capa MDC 19 Conectante Oriental Calle 8 salida	
K 00+050	K 00+055			9.90		53.13	Febrero 2025 a Origen	Según cartera topografica -Capa MDC 19 Conectante Oriental Calle 8 salida	
K 00+055	K 00+060			8.85		46.86	Febrero 2025 a Origen	Según cartera topografica -Capa MDC 19 Conectante Oriental Calle 8 salida	
K 00+060	K 00+065			8.32		42.91	Febrero 2025 a Origen	Según cartera topografica -Capa MDC 19 Conectante Oriental Calle 8 salida	
K 00+065	K 00+070			8.22		41.34	Febrero 2025 a Origen	Según cartera topografica -Capa MDC 19 Conectante Oriental Calle 8 salida	
K 00+070	K 00+075			8.09		40.76	Febrero 2025 a Origen	Según cartera topografica -Capa MDC 19 Conectante Oriental Calle 8 salida	
K 00+075	K 00+080			7.75		39.60	Febrero 2025 a Origen	Según cartera topografica -Capa MDC 19 Conectante Oriental Calle 8 salida	
K 00+080	K 00+085			7.43		37.97	Febrero 2025 a Origen	Según cartera topografica -Capa MDC 19 Conectante Oriental Calle 8 salida	
K 00+085	K 00+090			7.07		36.26	Febrero 2025 a Origen	Según cartera topografica -Capa MDC 19 Conectante Oriental Calle 8 salida	
K 00+090	K 00+095			6.83		34.75	Febrero 2025 a Origen	Según cartera topografica -Capa MDC 19 Conectante Oriental Calle 8 salida	
K 00+095	K 00+100			6.72		33.88	Febrero 2025 a Origen	Según cartera topografica -Capa MDC 19 Conectante Oriental Calle 8 salida	
K 00+075	K 00+080			9.18		46.32	Febrero 2025 a Origen	Según cartera topografica -Capa MDC 19 Oriental Conectante Calle 8 Entrada	
K 00+080	K 00+085			9.18		45.90	Febrero 2025 a Origen	Según cartera topografica -Capa MDC 19 Oriental Conectante Calle 8 Entrada	
K 00+000	K 00+005			6.74		33.72	Febrero 2025 a Origen	Según cartera topografica -Capa MDC 19 Cruce de cogua eje salida Calzada Existente	
K 00+005	K 00+010			7.04		34.45	Febrero 2025 a Origen	Según cartera topografica -Capa MDC 19 Cruce de cogua eje salida Calzada Existente	
K 00+010	K 00+015			7.72		36.89	Febrero 2025 a Origen	Según cartera topografica -Capa MDC 19 Cruce de cogua eje salida Calzada Existente	
K 00+015	K 00+020			8.48		40.49	Febrero 2025 a Origen	Según cartera topografica -Capa MDC 19 Cruce de cogua eje salida Calzada Existente	
K 00+020	K 00+025			9.57		45.12	Febrero 2025 a Origen	Según cartera topografica -Capa MDC 19 Cruce de cogua eje salida Calzada Existente	
K 00+025	K 00+030			10.45		50.06	Febrero 2025 a Origen	Según cartera topografica -Capa MDC 19 Cruce de cogua eje salida Calzada Existente	
K 00+030	K 00+035			11.22		54.19	Febrero 2025 a Origen	Según cartera topografica -Capa MDC 19 Cruce de cogua eje salida Calzada Existente	
K 00+035	K 00+040			11.78		57.50	Febrero 2025 a Origen	Según cartera topografica -Capa MDC 19 Cruce de cogua eje salida Calzada Existente	
K 00+040	K 00+045			12.12		59.74	Febrero 2025 a Origen	Según cartera topografica -Capa MDC 19 Cruce de cogua eje salida Calzada Existente	
K 00+045	K 00+050			8.54		51.65	Febrero 2025 a Origen	Según cartera topografica -Capa MDC 19 Cruce de cogua eje salida Calzada Existente	
K 00+050	K 00+055			9.78		45.80	Febrero 2025 a Origen	Según cartera topografica -Capa MDC 19 Cruce de cogua eje salida Calzada Existente	
K 00+055	K 00+060			10.62		51.00	Febrero 2025 a Origen	Según cartera topografica -Capa MDC 19 Cruce de cogua eje salida Calzada Existente	
K 00+060	K 00+065			10.04		51.66	Febrero 2025 a Origen	Según cartera topografica -Capa MDC 19 Cruce de cogua eje salida Calzada Existente	
K 00+065	K 00+070			10.56		51.51	Febrero 2025 a Origen	Según cartera topografica -Capa MDC 19 Cruce de cogua eje salida Calzada Existente	
K 00+070	K 00+075			9.70		50.65	Febrero 2025 a Origen	Según cartera topografica -Capa MDC 19 Cruce de cogua eje salida Calzada Existente	
K 00+075	K 00+080			6.97		41.65	Febrero 2025 a Origen	Según cartera topografica -Capa MDC 19 Cruce de cogua eje salida Calzada Existente	
K 00+080	K 00+085			3.77		26.85	Febrero 2025 a Origen	Según cartera topografica -Capa MDC 19 Cruce de cogua eje salida Calzada Existente	
K 00+085	K 00+090			1.65		13.57	Febrero 2025 a Origen	Según cartera topografica -Capa MDC 19 Cruce de cogua eje salida Calzada Existente	
K 00+090	K 00+095			0.40		5.13	Febrero 2025 a Origen	Según cartera topografica -Capa MDC 19 Cruce de cogua eje salida Calzada Existente	
K 00+035	K 00+040			4.54		16.58	Febrero 2025 a Origen	Según cartera topografica -Capa MDC 19 Cruce de cogua eje entrada Calzada Existente	
K 00+040	K 00+045			9.72		35.63	Febrero 2025 a Origen	Según cartera topografica -Capa MDC 19 Cruce de cogua eje entrada Calzada Existente	
K 00+045	K 00+050			11.24		52.38	Febrero 2025 a Origen	Según cartera topografica -Capa MDC 19 Cruce de cogua eje entrada Calzada Existente	
K 00+050	K 00+055			9.69		52.31	Febrero 2025 a Origen	Según cartera topografica -Capa MDC 19 Cruce de cogua eje entrada Calzada Existente	
K 00+055	K 00+060			7.20		42.23	Febrero 2025 a Origen	Según cartera topografica -Capa MDC 19 Cruce de cogua eje entrada Calzada Existente	
K 00+060	K 00+065			5.72		-	Febrero 2025 a Origen	Según cartera topografica -Capa MDC 19 Cruce de cogua eje entrada Calzada Existente	
K 00+065	K 00+070			5.02		26.84	Febrero 2025 a Origen	Según cartera topografica -Capa MDC 19 Cruce de cogua eje entrada Calzada Existente	
K 00+070	K 00+072			2.50		8.98	Febrero 2025 a Origen	Según cartera topografica -Capa MDC 19 Cruce de cogua eje entrada Calzada Existente	
K 00+010	K 00+020			11.30		56.50	Febrero 2025 a Origen	Según cartera topografica -Capa MDC 19 Conectante Acceso Sur Calle 8	
K 00+020	K 00+030			11.30		113.00	Febrero 2025 a Origen	Según cartera topografica -Capa MDC 19 Conectante Acceso Sur Calle 8	
K 00+030	K 00+040			11.42		113.60	Febrero 2025 a Origen	Según cartera topografica -Capa MDC 19 Conectante Acceso Sur Calle 8	
K 00+040	K 00+050			11.42		114.20	Febrero 2025 a Origen	Según cartera topografica -Capa MDC 19 Conectante Acceso Sur Calle 8	
K 00+050	K 00+060			11.42		114.20	Febrero 2025 a Origen	Según cartera topografica -Capa MDC 19 Conectante Acceso Sur Calle 8	
K 00+060	K 00+070			11.42		114.20	Febrero 2025 a Origen	Según cartera topografica -Capa MDC 19 Conectante Acceso Sur Calle 8	
K 00+070	K 00+080			11.48		114.50	Febrero 2025 a Origen	Según cartera topografica -Capa MDC 19 Conectante Acceso Sur Calle 8	
K 00+080	K 00+090			11.48		114.80	Febrero 2025 a Origen	Según cartera topografica -Capa MDC 19 Conectante Acceso Sur Calle 8	
K 00+090	K 00+100			11.48		114.80	Febrero 2025 a Origen	Según cartera topografica -Capa MDC 19 Conectante Acceso Sur Calle 8	
K 00+100	K 00+110			11.48		114.80	Febrero 2025 a Origen	Según cartera topografica -Capa MDC 19 Conectante Acceso Sur Calle 8	

ITEM		DESCRIPCIÓN				UNIDAD	CANTIDAD ANTERIOR	EN ESTA ACTA	CANTIDAD ACUMULADA
421-13		Riego de liga con emulsión asfáltica CRR-1				m2	619,704.00	0.00	619,704.00
KM INICIAL	KM FINAL	CARRIL	LONGITUD (m)	ANCHO (m)	ESPESOR (m)	AREA (m2)	FECHA	DESCRIPCIÓN	
K 00+110	K 00+120			11.48		114.80	Febrero 2025 a Origen	Según cartera topografica -Capa MDC 19 Conectante Acceso Sur Calle 8	
K 00+120	K 00+130			11.48		114.80	Febrero 2025 a Origen	Según cartera topografica -Capa MDC 19 Conectante Acceso Sur Calle 8	
K 00+130	K 00+140			11.48		114.80	Febrero 2025 a Origen	Según cartera topografica -Capa MDC 19 Conectante Acceso Sur Calle 8	
K 00+140	K 00+150			11.48		114.80	Febrero 2025 a Origen	Según cartera topografica -Capa MDC 19 Conectante Acceso Sur Calle 8	
K 00+150	K 00+160			11.48		114.80	Febrero 2025 a Origen	Según cartera topografica -Capa MDC 19 Conectante Acceso Sur Calle 8	
K 00+160	K 00+170			11.48		114.80	Febrero 2025 a Origen	Según cartera topografica -Capa MDC 19 Conectante Acceso Sur Calle 8	
K 00+170	K 00+180			11.48		114.80	Febrero 2025 a Origen	Según cartera topografica -Capa MDC 19 Conectante Acceso Sur Calle 8	
K 00+180	K 00+190			11.48		114.80	Febrero 2025 a Origen	Según cartera topografica -Capa MDC 19 Conectante Acceso Sur Calle 8	
K 00+190	K 00+200			11.48		114.80	Febrero 2025 a Origen	Según cartera topografica -Capa MDC 19 Conectante Acceso Sur Calle 8	
K 00+200	K 00+210			11.48		114.80	Febrero 2025 a Origen	Según cartera topografica -Capa MDC 19 Conectante Acceso Sur Calle 8	
K 00+210	K 00+220			11.48		114.80	Febrero 2025 a Origen	Según cartera topografica -Capa MDC 19 Conectante Acceso Sur Calle 8	
K 00+220	K 00+230			11.48		114.80	Febrero 2025 a Origen	Según cartera topografica -Capa MDC 19 Conectante Acceso Sur Calle 8	
K 00+230	K 00+240			11.48		114.80	Febrero 2025 a Origen	Según cartera topografica -Capa MDC 19 Conectante Acceso Sur Calle 8	
K 00+240	K 00+250			11.48		114.80	Febrero 2025 a Origen	Según cartera topografica -Capa MDC 19 Conectante Acceso Sur Calle 8	
K 00+250	K 00+260			11.48		114.80	Febrero 2025 a Origen	Según cartera topografica -Capa MDC 19 Conectante Acceso Sur Calle 8	
K 00+260	K 00+270			11.48		114.80	Febrero 2025 a Origen	Según cartera topografica -Capa MDC 19 Conectante Acceso Sur Calle 8	
K 00+270	K 00+280			11.48		114.80	Febrero 2025 a Origen	Según cartera topografica -Capa MDC 19 Conectante Acceso Sur Calle 8	
K 00+280	K 00+290			11.48		114.80	Febrero 2025 a Origen	Según cartera topografica -Capa MDC 19 Conectante Acceso Sur Calle 8	
K 00+290	K 00+300			11.48		114.80	Febrero 2025 a Origen	Según cartera topografica -Capa MDC 19 Conectante Acceso Sur Calle 8	
K 00+300	K 00+310			11.48		114.80	Febrero 2025 a Origen	Según cartera topografica -Capa MDC 19 Conectante Acceso Sur Calle 8	
K 00+310	K 00+320			11.48		114.80	Febrero 2025 a Origen	Según cartera topografica -Capa MDC 19 Conectante Acceso Sur Calle 8	
K 00+320	K 00+330			11.48		114.80	Febrero 2025 a Origen	Según cartera topografica -Capa MDC 19 Conectante Acceso Sur Calle 8	
K 00+330	K 00+340			11.48		114.80	Febrero 2025 a Origen	Según cartera topografica -Capa MDC 19 Conectante Acceso Sur Calle 8	
K 00+340	K 00+350			11.48		114.80	Febrero 2025 a Origen	Según cartera topografica -Capa MDC 19 Conectante Acceso Sur Calle 8	
K 00+350	K 00+360			11.48		114.80	Febrero 2025 a Origen	Según cartera topografica -Capa MDC 19 Conectante Acceso Sur Calle 8	
K 00+360	K 00+370			11.48		114.80	Febrero 2025 a Origen	Según cartera topografica -Capa MDC 19 Conectante Acceso Sur Calle 8	
K 00+370	K 00+380			11.48		114.80	Febrero 2025 a Origen	Según cartera topografica -Capa MDC 19 Conectante Acceso Sur Calle 8	
K 00+380	K 00+390			11.48		114.80	Febrero 2025 a Origen	Según cartera topografica -Capa MDC 19 Conectante Acceso Sur Calle 8	
K 00+390	K 00+400			11.48		114.80	Febrero 2025 a Origen	Según cartera topografica -Capa MDC 19 Conectante Acceso Sur Calle 8	
K 00+400	K 00+410			11.48		114.80	Febrero 2025 a Origen	Según cartera topografica -Capa MDC 19 Conectante Acceso Sur Calle 8	
K 00+410	K 00+420			11.48		114.80	Febrero 2025 a Origen	Según cartera topografica -Capa MDC 19 Conectante Acceso Sur Calle 8	
K 00+420	K 00+430			11.48		114.80	Febrero 2025 a Origen	Según cartera topografica -Capa MDC 19 Conectante Acceso Sur Calle 8	
K 00+430	K 00+440			11.48		114.80	Febrero 2025 a Origen	Según cartera topografica -Capa MDC 19 Conectante Acceso Sur Calle 8	
K 00+440	K 00+450			11.48		114.80	Febrero 2025 a Origen	Según cartera topografica -Capa MDC 19 Conectante Acceso Sur Calle 8	
K 00+450	K 00+460			11.48		114.80	Febrero 2025 a Origen	Según cartera topografica -Capa MDC 19 Conectante Acceso Sur Calle 8	
K 00+460	K 00+470			11.48		114.80	Febrero 2025 a Origen	Según cartera topografica -Capa MDC 19 Conectante Acceso Sur Calle 8	
K 00+470	K 00+480			11.48		114.80	Febrero 2025 a Origen	Según cartera topografica -Capa MDC 19 Conectante Acceso Sur Calle 8	
K 00+480	K 00+490			11.48		114.80	Febrero 2025 a Origen	Según cartera topografica -Capa MDC 19 Conectante Acceso Sur Calle 8	
K 00+490	K 00+500			11.48		114.80	Febrero 2025 a Origen	Según cartera topografica -Capa MDC 19 Conectante Acceso Sur Calle 8	
K 00+000	K 00+010			11.04		108.07	Febrero 2025 a Origen	Según cartera topografica -Capa MDC 19 Sur Acceso Calle 8	
K 00+010	K 00+020			11.40		112.18	Febrero 2025 a Origen	Según cartera topografica -Capa MDC 19 Sur Acceso Calle 8	
K 00+020	K 00+030			11.52		114.58	Febrero 2025 a Origen	Según cartera topografica -Capa MDC 19 Sur Acceso Calle 8	
K 00+030	K 00+040			11.38		114.51	Febrero 2025 a Origen	Según cartera topografica -Capa MDC 19 Sur Acceso Calle 8	
K 00+040	K 00+050			10.50		109.41	Febrero 2025 a Origen	Según cartera topografica -Capa MDC 19 Sur Acceso Calle 8	
K 00+050	K 00+060			10.64		105.68	Febrero 2025 a Origen	Según cartera topografica -Capa MDC 19 Sur Acceso Calle 8	
K 00+060	K 00+070			10.79		107.13	Febrero 2025 a Origen	Según cartera topografica -Capa MDC 19 Sur Acceso Calle 8	
K 00+070	K 00+080			10.90		108.45	Febrero 2025 a Origen	Según cartera topografica -Capa MDC 19 Sur Acceso Calle 8	
K 00+080	K 00+090			11.07		109.86	Febrero 2025 a Origen	Según cartera topografica -Capa MDC 19 Sur Acceso Calle 8	
K 00+090	K 00+100			11.14		111.08	Febrero 2025 a Origen	Según cartera topografica -Capa MDC 19 Sur Acceso Calle 8	
K 00+100	K 00+110			11.15		111.46	Febrero 2025 a Origen	Según cartera topografica -Capa MDC 19 Sur Acceso Calle 8	
K 00+110	K 00+120			11.27		112.09	Febrero 2025 a Origen	Según cartera topografica -Capa MDC 19 Sur Acceso Calle 8	
K 00+120	K 00+126			11.27		67.62	Febrero 2025 a Origen	Según cartera topografica -Capa MDC 19 Sur Acceso Calle 8	
K 00+000	K 00+010			7.04		90.48	Febrero 2025 a Origen	Según cartera topografica -Capa MDC 19 Acceso occidente Calle 8	
K 00+010	K 00+020			7.08		70.57	Febrero 2025 a Origen	Según cartera topografica -Capa MDC 19 Acceso occidente Calle 8	
K 00+020	K 00+030			15.90		114.89	Febrero 2025 a Origen	Según cartera topografica -Capa MDC 19 Acceso occidente Calle 8	
K 00+030	K 00+040			14.06		149.80	Febrero 2025 a Origen	Según cartera topografica -Capa MDC 19 Acceso occidente Calle 8	
K 00+040	K 00+050			16.97		155.16	Febrero 2025 a Origen	Según cartera topografica -Capa MDC 19 Acceso occidente Calle 8	
K 00+050	K 00+060			18.99		179.80	Febrero 2025 a Origen	Según cartera topografica -Capa MDC 19 Acceso occidente Calle 8	
K 00+060	K 00+070			18.04		185.13	Febrero 2025 a Origen	Según cartera topografica -Capa MDC 19 Acceso occidente Calle 8	
K 00+070	K 00+080			16.80		174.18	Febrero 2025 a Origen	Según cartera topografica -Capa MDC 19 Acceso occidente Calle 8	
K 00+080	K 00+090			15.00		159.00	Febrero 2025 a Origen	Según cartera topografica -Capa MDC 19 Acceso occidente Calle 8	
K 00+090	K 00+100			13.15		140.76	Febrero 2025 a Origen	Según cartera topografica -Capa MDC 19 Acceso occidente Calle 8	
K 00+100	K 00+110			7.00		100.75	Febrero 2025 a Origen	Según cartera topografica -Capa MDC 19 Acceso occidente Calle 8	
K 00+110	K 00+120			7.00		70.00	Febrero 2025 a Origen	Según cartera topografica -Capa MDC 19 Acceso occidente Calle 8	
K 00+120	K 00+130			7.00		70.00	Febrero 2025 a Origen	Según cartera topografica -Capa MDC 19 Acceso occidente Calle 8	
K 00+130	K 00+140			7.00		70.00	Febrero 2025 a Origen	Según cartera topografica -Capa MDC 19 Acceso occidente Calle 8	
K 00+140	K 00+143			7.00		21.00	Febrero 2025 a Origen	Según cartera topografica -Capa MDC 19 Acceso occidente Calle 8	
K 00+040	K 00+050			10.47		104.73	Febrero 2025 a Origen	Según cartera topografica -Capa MDC 19 Norte Acceso Calle 8	
K 00+050	K 00+060			10.44		104.55	Febrero 2025 a Origen	Según cartera topografica -Capa MDC 19 Norte Acceso Calle 8	
K 00+060	K 00+070			10.48		104.63	Febrero 2025 a Origen	Según cartera topografica -Capa MDC 19 Norte Acceso Calle 8	
K 00+070	K 00+080			10.40		104.43	Febrero 2025 a Origen	Según cartera topografica -Capa MDC 19 Norte Acceso Calle 8	
K 00+080	K 00+090			10.43		104.18	Febrero 2025 a Origen	Según cartera topografica -Capa MDC 19 Norte Acceso Calle 8	
K 00+090	K 00+100			10.65		105.40	Febrero 2025 a Origen	Según cartera topografica -Capa MDC 19 Norte Acceso Calle 8	
K 00+100	K 00+110			11.35		109.99	Febrero 2025 a Origen	Según cartera topografica -Capa MDC 19 Norte Acceso Calle 8	
K 00+110	K 00+120			11.54		114.45	Febrero 2025 a Origen	Según cartera topografica -Capa MDC 19 Norte Acceso Calle 8	
K 00+120	K 00+130			11.36		114.49	Febrero 2025 a Origen	Según cartera topografica -Capa MDC 19 Norte Acceso Calle 8	
K 00+130	K 00+140			11.36		113.61	Febrero 2025 a Origen	Según cartera topografica -Capa MDC 19 Norte Acceso Calle 8	
K 00+140	K 00+150			10.93		111.48	Febrero 2025 a Origen	Según cartera topografica -Capa MDC 19 Norte Acceso Calle 8	
K 00+150	K 00+151			10.93		15.09	Febrero 2025 a Origen	Según cartera topografica -Capa MDC 19 Norte Acceso Calle 8	
K 00+000	K 00+010			0.60		95.15	Febrero 2025 a Origen	Según cartera topografica - Sur acceso calle 8 Ampliacion margen derechas capas BTA	
K 00+010	K 00+020			0.61		105.81	Febrero 2025 a Origen	Según cartera topografica - Sur acceso calle 8 Ampliacion margen derechas capas BTA	
K 00+020	K 00+030			1.50		104.94	Febrero 2025 a Origen	Según cartera topografica - Sur acceso calle 8 Ampliacion margen derechas capas BTA	
K 00+030	K 00+040			1.55		102.86	Febrero 2025 a Origen	Según cartera topografica - Sur acceso calle 8 Ampliacion margen derechas capas BTA	
K 00+040	K 00+050			1.67		101.41	Febrero 2025 a Origen	Según cartera topografica - Sur acceso calle 8 Ampliacion margen derechas capas BTA	
K 00+050	K 00+060			1.74		99.83	Febrero 2025 a Origen	Según cartera topografica - Sur acceso calle 8 Ampliacion margen derechas capas BTA	
K 00+060	K 00+070			4.39		87.81	Febrero 2025 a Origen	Según cartera topografica - Sur acceso calle 8 Ampliacion margen derechas capas BTA	
K 00+070	K 00+080			3.68		110.51	Febrero 2025 a Origen	Según cartera topografica - Sur acceso calle 8 Ampliacion margen derechas capas BTA	
K 00+080	K 00+090			4.46		165.56	Febrero 2025 a Origen	Según cartera topografica - Sur acceso calle 8 Ampliacion margen derechas capas BTA	
K 00+090	K 00+100			12.27		147.15	Febrero 2025 a Origen	Según cartera topografica - Sur acceso calle 8 Ampliacion margen derechas capas BTA	
K 00+100	K 00+110			12.29		102.58	Febrero 2025 a Origen	Según cartera topografica - Sur acceso calle 8 Ampliacion margen derechas capas BTA	
K 00+110	K 00+120			8.21		132.42	Febrero 2025 a Origen	Según cartera topografica - Sur acceso calle 8 Ampliacion margen derechas capas BTA	
K 00+120	K 00+124			8.21		58.57	Febrero 2025 a Origen	Según cartera topografica - Sur acceso calle 8 Ampliacion margen derechas capas BTA	
K 00+005	K 00+010			3.20		14.44	Febrero 2025 a Origen	Según cartera topografica -acceso san gabriel salida lado derecho para BTA sobre capa de fresado	
K 00+010	K 00+015			4.00		17.99	Febrero 2025 a Origen	Según cartera topografica -acceso san gabriel salida lado derecho para BTA sobre capa de fresado	

ITEM		DESCRIPCIÓN				UNIDAD	CANTIDAD ANTERIOR	EN ESTA ACTA	CANTIDAD ACUMULADA
421-13		Riego de liga con emulsión asfáltica CRR-1				m2	619,704.00	0.00	619,704.00
KM INICIAL	KM FINAL	CARRIL	LONGITUD (m)	ANCHO (m)	ESPESOR (m)	AREA (m2)	FECHA	DESCRIPCIÓN	
K 00+015	K 00+020			5.44		23.60	Febrero 2025 a Origen	Según cartera topografica -acceso san gabriel salida lado derecho para BTA sobre capa de fresado	
K 00+020	K 00+025			7.40		32.10	Febrero 2025 a Origen	Según cartera topografica -acceso san gabriel salida lado derecho para BTA sobre capa de fresado	
K 00+025	K 00+030			8.25		39.10	Febrero 2025 a Origen	Según cartera topografica -acceso san gabriel salida lado derecho para BTA sobre capa de fresado	
K 00+030	K 00+035			8.26		41.27	Febrero 2025 a Origen	Según cartera topografica -acceso san gabriel salida lado derecho para BTA sobre capa de fresado	
K 00+035	K 00+040			4.83		32.73	Febrero 2025 a Origen	Según cartera topografica -acceso san gabriel salida lado derecho para BTA sobre capa de fresado	
K 00+040	K 00+045			2.69		18.79	Febrero 2025 a Origen	Según cartera topografica -acceso san gabriel salida lado derecho para BTA sobre capa de fresado	
K 00+045	K 00+050			1.30		9.97	Febrero 2025 a Origen	Según cartera topografica -acceso san gabriel salida lado derecho para BTA sobre capa de fresado	
K 00+040	K 00+045			7.84		29.76	Febrero 2025 a Origen	Según cartera topografica -acceso san gabriel entrada lado derecho para BTA sobre capa de fresado	
K 00+045	K 00+050			8.11		39.88	Febrero 2025 a Origen	Según cartera topografica -acceso san gabriel entrada lado derecho para BTA sobre capa de fresado	
K 00+050	K 00+055			7.82		39.81	Febrero 2025 a Origen	Según cartera topografica -acceso san gabriel entrada lado derecho para BTA sobre capa de fresado	
K 00+055	K 00+060			5.98		34.48	Febrero 2025 a Origen	Según cartera topografica -acceso san gabriel entrada lado derecho para BTA sobre capa de fresado	
K 00+060	K 00+065			4.00		24.95	Febrero 2025 a Origen	Según cartera topografica -acceso san gabriel entrada lado derecho para BTA sobre capa de fresado	
K 00+065	K 00+070			2.85		17.13	Febrero 2025 a Origen	Según cartera topografica -acceso san gabriel entrada lado derecho para BTA sobre capa de fresado	
K 00+070	K 00+075			2.45		13.23	Febrero 2025 a Origen	Según cartera topografica -acceso san gabriel entrada lado derecho para BTA sobre capa de fresado	
K 00+075	K 00+078			2.43		6.50	Febrero 2025 a Origen	Según cartera topografica -acceso san gabriel entrada lado derecho para BTA sobre capa de fresado	
K0+90	K0+126	E	36.00	1.20		43.20	11/04/2023	Para rampa de desvio calle 8 conectante occidental	
K0+170	K0+170	D	56.00	11.30		632.80	3/04/2023	Colocación de fresado para desvio calle 8 capa 1	
K0+170	K0+170	E	56.00	11.34		635.04	30/03/2023	Colocación de fresado para desvio calle 8 capa 2	
K0+170	K0+170	E				256.99	29/05/2023	Colocación de fresado para desvio calle 8	
K0+170	K0+170	E				324.30	30/05/2023	Colocación de fresado para desvio calle 8	
K2+750	K2+750	I	0.80	0.40		0.32	20/10/2023	Tapahuecos sobre calle 8	
K2+750	K2+750	I	0.80	0.40		0.32	20/10/2023	Tapahuecos sobre calle 8	
K2+750	K2+750	I	0.80	0.40		0.32	20/10/2023	Tapahuecos sobre calle 8	
K2+750	K2+750	I	4.00	1.00		4.00	20/10/2023	Tapahuecos sobre calle 8	
K2+750	K2+750	I	4.00	0.70		2.80	20/10/2023	Tapahuecos sobre calle 8	
K2+750	K2+750	I	4.10	0.80		3.28	20/10/2023	Tapahuecos sobre calle 8	
K2+750	K2+750	D	5.00	1.10		5.50	20/10/2023	Tapahuecos sobre calle 8	
K2+750	K2+750	D	5.00	0.80		4.00	20/10/2023	Tapahuecos sobre calle 8	
K2+750	K2+750	D	5.00	0.80		4.00	20/10/2023	Tapahuecos sobre calle 8	
K2+750	K2+750	D	6.80	0.80		5.44	20/10/2023	Tapahuecos sobre calle 8	
K2+750	K2+750	D	5.40	3.40		18.36	20/10/2023	Tapahuecos sobre calle 8	
K2+750	K2+750	I	1.80	1.00		1.80	20/10/2023	Tapahuecos sobre calle 8	
K2+750	K2+750	I	3.40	0.60		2.04	20/10/2023	Tapahuecos sobre calle 8	
K2+750	K2+750	I	0.60	0.40		0.24	20/10/2023	Tapahuecos sobre calle 8	
K2+750	K2+750	I	0.60	0.40		0.24	20/10/2023	Tapahuecos sobre calle 8	
K2+750	K2+750	I	0.60	0.40		0.24	20/10/2023	Tapahuecos sobre calle 8	
K2+750	K2+750	D	4.80	1.80		8.64	20/10/2023	Tapahuecos sobre calle 8	
K2+750	K2+750	I	8.80	2.70		23.76	20/10/2023	Tapahuecos sobre calle 8	
K2+750	K2+750	I	1.60	0.30		0.48	20/10/2023	Tapahuecos sobre calle 8	
K0+0	K0+34	E	34.00	13.60		462.40	6/10/2023	Construcción Desvio Bogotá - Ubaté 378kg de dosificación para mezcla con fresado	
K0+150	K0+171	E	30.00	21.60		648.00	19/10/2023	Construcción desvio Bogotá - Ubaté 529kg de dosificación para mezcla con fresado	
K0+35	K0+45	E	30.00	23.10		693.00	17/10/2023	Construcción ramal sur cruce de Cogua - Ubaté 567kg de dosificación para mezcla con fresado	
K0+286	K0+310	I	24.00	2.33		55.92	29/01/2024	Renivelación desvio Bogotá - Ubaté	
K4+751	K4+761	D	10.00	15.00		150.00	17/01/2024	Instalación de emulsion en ingreso costado derecho	
K6+0	K6+9	D	9.00	2.00		18.00	17/01/2024	Instalación de emulsion en ingreso costado derecho	
K6+300	K6+315	D	15.00	3.00		45.00	17/01/2024	Instalación de emulsion en ingreso costado derecho	
K5+890	K5+903	D	13.00	3.00		39.00	17/01/2024	Instalación de emulsion en ingreso costado derecho	
K0+240	K0+272	E	32.00	4.20		134.40	25/01/2024	Desvio Nemocón - Zipaquirá Empalme con Via existente	
K0+230	K0+285	E	55.00	19.58		1,076.90	14/11/2023	Construcción desvio Barandillas - Ubaté 880kg de dosificación para mezcla con fresado	
K07+280.00	K07+150.00	E	1997.50	1.00		1,997.50	22/05/2024	Bacheo - 90 grados	
K04+000.00	K04+095.00	E	94.50	11.30		1,067.85	7/06/2024	Construccion vía - para MDC19 -APP-24797	
K04+025.00	K04+038.00	E	12.80	5.80		74.24	7/06/2024	Construccion vía - para MSC25 -APP-24798	
K00+330.00	K00+333.00	E	2.80	11.30		31.64	11/06/2024	Rampas de acceso en conectante norte glorieta ave colombiana -APP-25144	
K00+000.00	K00+017.00	E	17.00	9.70		164.90	11/06/2024	Coectante a Cra 36 90grados -APP-25129	
K00+017.00	K00+027.00	E	10.00	4.36		43.60	11/06/2024	Conectante a cra 36 sector 90 grados -APP-25131	
K00+037.00	K00+040.00	E	3.50	11.30		39.55	11/06/2024	Rampas de acceso conectante sur glorieta ave colombiana -APP-25148	
K03+210.00	K03+210.00	E	17.70	7.03		124.43	18/11/2024	Instalación emulsión en fresado en ingreso a predio (18nov) -APP-46586	
45ACNC						113.00		Parcheo y/o tapahuecos Noviembre 2021-Acta No 6	
45A05						7,514.00		Parcheo y/o tapahuecos Noviembre 2021-Acta No 6	
45A05						16,490.00		Parcheo y/o tapahuecos Diciembre 2021 - Acta No 7	
45ACND						1,462.00		Parcheo y/o tapahuecos Enero 2022 - Acta No 8	
45ACNB						1,498.00		Parcheo y/o tapahuecos Enero 2022 - Acta No 8	
45A04						6.00		Parcheo y/o tapahuecos Enero 2022 - Acta No 8	
45A05						14,223.00		Parcheo y/o tapahuecos Enero 2022 - Acta No 8	
45A05						8,034.00		Parcheo y/o tapahuecos Febrero 2022 - Acta No 9	
45A04						1,812.00		Parcheo y/o tapahuecos Febrero 2022 - Acta No 9	
45A04						6,702.00		Parcheo y/o tapahuecos Marzo 2022 - Acta No 10	
45A04						198.00		Parcheo y/o tapahuecos Mayo 2022 - Acta No 12	
45A05						66.00		Parcheo y/o tapahuecos Mayo 2022 - Acta No 12	
45A04						26.00		Parcheo y/o tapahuecos Junio 2022 - Acta No 13	
45A05						24.00		Parcheo y/o tapahuecos Junio 2022 - Acta No 13	
45ACND						31.00		Parcheo y/o tapahuecos Junio 2022 - Acta No 13	
45ACNC						12.00		Parcheo y/o tapahuecos Junio 2022 - Acta No 13	
45ACND						108.23		Parcheo y/o tapahuecos Agosto 2022 - Acta No 15	
45A04						984.00		Parcheo y/o tapahuecos Agosto 2022 - Acta No 15	
45A05						84.00		Parcheo y/o tapahuecos Agosto 2022 - Acta No 15	
K2+750	K2+750	E	34.00	2.00		68.00	25/10/2022	Mantenimiento calle 8	
K2+750	K2+750	E	75.00	7.00		525.00	25/10/2022	Mantenimiento calle 8	
45A04						55.00		Parcheo y/o tapahuecos Octubre 2022 - Acta No 17	
45A05						114.00		Parcheo y/o tapahuecos Octubre 2022 - Acta No 17	
45ACND						34.24		Parcheo y/o tapahuecos Noviembre 2022 - Acta No 18	
45A04						289.00		Parcheo y/o tapahuecos Noviembre 2022 - Acta No 18	
45A05						736.00		Parcheo y/o tapahuecos Noviembre 2022 - Acta No 18	
45ACNC						239.00		Parcheo y/o tapahuecos Noviembre 2022 - Acta No 18	
45A05						7.00		Parcheo y/o tapahuecos Diciembre 2022 - Acta No 19	
45ACND						191.78		Parcheo y/o tapahuecos Enero 2023 - Acta No 20	
45ACNB						85.00		Parcheo y/o tapahuecos Enero 2023 - Acta No 20	
45A04						2,417.00		Parcheo y/o tapahuecos Enero 2023 - Acta No 20	
45A05						30.00		Parcheo y/o tapahuecos Enero 2023 - Acta No 20	

ITEM		DESCRIPCIÓN				UNIDAD	CANTIDAD ANTERIOR	EN ESTA ACTA	CANTIDAD ACUMULADA
421-13		Riego de liga con emulsión asfáltica CRR-1				m2	619,704.00	0.00	619,704.00
KM INICIAL	**KM FINAL**	**CARRIL**	**LONGITUD (m)**	**ANCHO (m)**	**ESPESOR (m)**	**AREA (m2)**	**FECHA**	**DESCRIPCIÓN**	
45A05						264.00		Parcheo y/o tapahuecos Febrero 2023 - Acta No 21	
45A05						283.00		Parcheo y/o tapahuecos Marzo 2023 - Acta No 22	
45A04						21,182.00		Construccion via (mezcla de fresado para reutilizar) -Cruce de cogua	
45A05						434.00		Parcheo y/o tapahuecos Mayo 2023 - Acta No 24	
45ACND						157.01		Parcheo y/o tapahuecos Mayo 2023 - Acta No 24	
45ACND						70.72		Parcheo y/o tapahuecos Julio 2023 - Acta No 25	
45ACNC						11.00		Parcheo y/o tapahuecos Julio 2023 - Acta No 25	
45A04						171.00		Parcheo y/o tapahuecos Julio 2023 - Acta No 25	
45A05						23.00		Parcheo y/o tapahuecos Julio 2023 - Acta No 25	
45A04						419.00		Parcheo y/o tapahuecos Julio 2023 - Acta No 26	
45A05						1,063.00		Bacheo Agosto 2023 - Acta No 27	
45A05						9,991.00		Bacheo Septiembre 2023 - Acta No 28	
45A05						115.00	Agosto 2023.	Bacheo Riego sobre Fresado - Acta 27 (Ajuste de riego de liga a riego de imprimacion)	
45A05						11,985.00	Octubre 2023.	Bacheo Octubre 2023 - Acta No 29	
45A05						7,273.00	Noviembre 2023.	Bacheo Noviembre 2023 - Acta No 31	
45ACNC						199.00	Enero 2024.	Parcheo y/o tapahuecos Enero 2024 - Acta No 32	
45A04						1,776.00	Enero 2024.	Parcheo y/o tapahuecos Enero 2024 - Acta No 32	
45A05						668.00	Enero 2024.	Parcheo y/o tapahuecos Enero 2024 - Acta No 32	
45A04						122.00	Febrero 2024.	Parcheo y/o tapahuecos Febrero 2024 - Acta No 33	
45A05						13,592.00	Marzo 2024.	Parcheo y/o tapahuecos Marzo 2024 - Acta No 34	
45ACND						82,734.00	Marzo 2024 a origen	Bacheo - Varianta Marzo 2024 - Acta No 34	
45A04						775.00	Abril 2024.	Parcheo y/o tapahuecos Abrilo 2024 - Acta No 35	
45A05						13,590.00	Abril 2024.	Parcheo y/o tapahuecos Abrilo 2024 - Acta No 35	
45A04						5,715.00	Mayo 2024.	Parcheo y/o tapahuecos Mayo 2024 - Acta No 36	
45A05						7,080.00	Mayo 2024.	Parcheo y/o tapahuecosMayo 2024 - Acta No 36	
45A04						2679.00	Junio 2024.	Parcheo y/o tapahuecos Junio 2024 - Acta No 37	
45A05						3094.00	Junio 2024.	Parcheo y/o tapahuecos Junio 2024 - Acta No 37	
45A06						651.00	Junio 2024.	Parcheo y/o tapahuecos Junio 2024 - Acta No 37	
K 04+060	K 04+060					-41.25	Julio 2024.	Cruce de via ferrea MDC 19	
K 04+060	K 04+060					-41.25	Julio 2024.	Cruce de via ferrea MSC 25	
45A05						16018.00	Julio 2024.	Parcheo y/o tapahuecos Julio 2024 - Acta No 38	
45A06						195.00	Julio 2024.	Parcheo y/o tapahuecos Julio 2024 - Acta No 38	
45A05						6740.00	Agosto 2024.	Bacheo y/o tapahuecos Agosto 2024 - Acta No 39	
45A06						1367.00	Agosto 2024.	Bacheo y/o tapahuecos Agosto 2024 - Acta No 39	
45A07						9632.00	Agosto 2024.	Bacheo y/o tapahuecos Agosto 2024 - Acta No 39	
45A05						179.00	Septiembre 2024.	Bacheo y/o tapahuecos Septiembre 2024 - Acta No 40	
45A06						11382.00	Septiembre 2024.	Bacheo y/o tapahuecos Septiembre 2024 - Acta No 40	
45A07						18182.00	Septiembre 2024.	Bacheo y/o tapahuecos Septiembre 2024 - Acta No 40	
45A05						539.00	Octubre 2024.	Bacheo y/o tapahuecos Octubre 2024 - Acta No 41	
45A06						6249.00	Octubre 2024.	Bacheo y/o tapahuecos Octubre 2024 - Acta No 41	
45A07						3843.00	Octubre 2024.	Bacheo y/o tapahuecos Octubre 2024 - Acta No 41	
45A04						879.00	Noviembre 2024.	Bacheo y/o tapahuecos Noviembre 2024 - Acta No 42	
45A05						10779.00	Noviembre 2024.	Bacheo y/o tapahuecos Noviembre 2024 - Acta No 42	
45A06						8277.00	Noviembre 2024.	Bacheo y/o tapahuecos Noviembre 2024 - Acta No 42	
45A07						1234.00	Noviembre 2024.	Bacheo y/o tapahuecos Noviembre 2024 - Acta No 42	
45A04						2342.00	Diciembre 2024.	Bacheo y/o tapahuecos Diciembre 2024 - Acta No 43	
45A05						5113.00	Diciembre 2024.	Bacheo y/o tapahuecos Diciembre 2024 - Acta No 43	
45A06						7212.00	Diciembre 2024.	Bacheo y/o tapahuecos Diciembre 2024 - Acta No 43	
45A04						318.00	Enero 2025.	Bacheo y/o tapahuecos Enero 2025 - Acta No 44	
45A05						4869.00	Enero 2025.	Bacheo y/o tapahuecos Enero 2025 - Acta No 44	
45A06						-93.00	Enero 2025.	Bacheo y/o tapahuecos Enero 2025 - Acta No 44	
45A07						1191.00	Enero 2025.	Bacheo y/o tapahuecos Enero 2025 - Acta No 44	
45A04						981.74	Febrero 2025.	Bacheo y/o tapahuecos Febrero 2025 - Acta No 45	
45A05						11009.00	Febrero 2025.	Bacheo y/o tapahuecos Febrero 2025 - Acta No 45	
						- 619,005.74	Febrero 2025 a origen	Acumulado acta 45 Febrero 2025- Ruta 45ACND	
					SUBTOTAL	**0.32**			
						AREA PARA PAGO		0.32	
						APROXIMACIÓN S/ ESPECIFICACIÓN		**-0.32**	
						AREA TOTAL PARA PAGO :		**0.00**	**m2**

ING. LUIS FELIPE MORENO BRAVO
ING. RESIDENTE DE OBRA
Matricula No: 25202-05870 CND

JORGE ENRIQUE SANCHEZ PRADA
ING. RESIDENTE INTERVENTORIA
Matrícula No. 6820201827STD

INVIAS INSTITUTO NACIONAL DE VIAS | MHC S.A.S CONSORCIO VIAL MHC 063

F-635 A

CONTRATO DE OBRA: 989 DE 2021 **PREACTA N.º :** 46

RUTA: RUTA 45A04 **FECHA:** 01-mar-2025 a 25-mar-2025

CONTRATISTA : CONSORCIO VIAL MHC 063

CONTRATO DE INTERVENTORÍA No : 971 DE 2021 **INTERVENTOR:** CONSORCIO ICEACSA-TPF

ITEM	DESCRIPCIÓN	UNIDAD	CANTIDAD ANTERIOR	EN ESTA ACTA	CANTIDAD ACUMULADA
421-13	Riego de liga con emulsión asfáltica CRR-1	m2	619,704.00	651.00	620,355.00

KM INICIAL	KM FINAL	CARRIL	LONGITUD (m)	ANCHO (m)	ESPESOR (m)	AREA (m2)	FECHA	DESCRIPCIÓN
K 44+220	K 44+230			5.72		55.86	Febrero 2025 a Origen	Según cartera topografica Casa Blanca -Ubate
K 44+230	K 44+240			5.72		57.22	Febrero 2025 a Origen	Según cartera topografica Casa Blanca -Ubate
K 44+240	K 44+250			10.11		79.17	Febrero 2025 a Origen	Según cartera topografica Casa Blanca -Ubate
K 44+250	K 44+260			10.02		100.65	Febrero 2025 a Origen	Según cartera topografica Casa Blanca -Ubate
K 44+260	K 44+270			9.99		100.02	Febrero 2025 a Origen	Según cartera topografica Casa Blanca -Ubate
K 44+270	K 44+280			9.99		99.90	Febrero 2025 a Origen	Según cartera topografica Casa Blanca -Ubate
K 44+280	K 44+290			10.18		100.88	Febrero 2025 a Origen	Según cartera topografica Casa Blanca -Ubate
K 44+290	K 44+300			10.73		104.58	Febrero 2025 a Origen	Según cartera topografica Casa Blanca -Ubate
K65+000.00	K65+004.00	I	4.00	2.00		8.00	19/03/2025	Tapahueco (ejecutado el 19 de marzo 2025) -APP-60853
K65+100.00	K65+104.00	I	4.00	2.00		8.00	19/03/2025	Tapahueco (ejecutado el 19 de marzo 2025) -APP-60856
K66+220.00	K66+223.00	I	3.00	2.00		6.00	19/03/2025	Tapahueco (ejecutado el 19 de marzo 2025) -APP-60826
K66+200.00	K66+201.00	D	1.50	1.50		2.25	19/03/2025	Tapahueco (ejecutado el 19 de marzo 2025) -APP-60800
K66+250.00	K66+252.00	D	2.00	2.00		4.00	19/03/2025	Tapahueco (ejecutado el 19 de marzo 2025) -APP-60803
K66+150.00	K66+152.00	D	2.00	2.00		4.00	19/03/2025	Tapahueco (ejecutado el 19 de marzo 2025) -APP-60790
K66+180.00	K66+184.00	D	4.00	2.00		8.00	19/03/2025	Tapahueco (ejecutado el 19 de marzo 2025) -APP-60793
K66+240.00	K66+246.00	I	6.00	1.00		6.00	19/03/2025	Parcheo (ejecutado el 19 de marzo 2025) -APP-60846
K66+200.00	K66+203.00	I	3.00	2.00		6.00	19/03/2025	Parcheo (ejecutado el 19 de marzo 2025) -APP-60823
K66+259.00	K66+260.00	I	10.00	1.30		13.00	19/03/2025	Parcheo (ejecutado el 19 de marzo 2025) -APP-60850
K66+250.00	K66+255.00	D	5.00	1.00		5.00	19/03/2025	Parcheo (ejecutado el 19 de marzo 2025) -APP-60797
K66+180.00	K66+187.00	D	7.30	3.20		23.36	19/03/2025	Parcheo (ejecutado el 19 de marzo 2025) -APP-60815
K66+230.00	K66+234.00	D	4.00	1.30		5.20	19/03/2025	Parcheo (ejecutado el 19 de marzo 2025) -APP-60830
K66+140.00	K66+147.00	D	7.00	3.20		22.40	19/03/2025	Parcheo (ejecutado el 19 de marzo 2025) -APP-60807
K66+190.00	K66+390.00	I	20.00	2.00		40.00	19/03/2025	Parcheo (ejecutado el 19 de marzo 2025) -APP-60819
K66+170.00	K66+172.00	D	2.10	2.60		5.46	19/03/2025	Parcheo (ejecutado el 19 de marzo 2025) -APP-60811
K66+030.00	K66+041.00	D	11.00	2.00		22.00	19/03/2025	Parcheo -APP-60751
K66+045.00	K66+051.00	D	6.00	2.00		12.00	19/03/2025	Parcheo -APP-60761
K66+055.00	K66+060.00	D	5.00	2.00		10.00	19/03/2025	Parcheo -APP-60767
K66+580.00	K66+588.00	I	8.00	2.80		22.40	14/03/2025	Tapahuecos (Ejecutado el 14 de marzo 2025). -APP-59945
K66+480.00	K66+480.00	I	8.00	1.00		8.00	14/03/2025	Tapahuecos (Ejecutado el 14 de marzo 2025). -APP-59936
K66+549.00	K66+549.00	I	51.00	2.00		102.00	14/03/2025	Tapahuecos (Ejecutado el 14 de marzo 2025). -APP-59942
K66+498.00	K66+498.00	I	24.80	3.50		86.80	14/03/2025	Tapahuecos (Ejecutado el 14 de marzo 2025). -APP-59939
K52+963.00	K52+963.00	I	1.00	1.00		1.00	10/03/2025	Tapa huecos nro 20. -APP-59004
K52+962.00	K52+962.00	I	1.00	1.00		1.00	10/03/2025	Tapa huecos nro 19. -APP-58998
K52+960.00	K52+960.00	D	1.00	1.00		1.00	10/03/2025	Tapa huecos nro 18. -APP-58994
K52+960.00	K52+960.00	I	1.00	1.00		1.00	10/03/2025	Tapa huecos nro 17. -APP-58990
K52+930.00	K52+930.00	I	7.20	1.35		9.72	10/03/2025	Tapa huecos nro 16. -APP-58985
K52+920.00	K52+920.00	I	9.00	3.00		27.00	10/03/2025	Tapa huecos nro 15. -APP-58981
K52+913.00	K52+913.00	I	6.10	1.10		6.71	10/03/2025	Tapa huecos nro 14 - Sector Tausa. -APP-58975
K52+900.00	K52+900.00	I	12.20	1.05		12.81	10/03/2025	Tapa huecos nro 13 - Sector Tausa. -APP-58970
K52+824.00	K52+824.00	I	2.80	1.30		3.64	10/03/2025	Tapa huecos nro 12 - Sector Tausa. -APP-58967
K52+818.00	K52+818.00	I	3.00	1.40		4.20	10/03/2025	Tapa huecos nro 11-Sector Tausa. -APP-58962
K52+850.00	K52+850.00	I	1.00	1.00		1.00	10/03/2025	Tapa huecos nro 10-Sector Tausa. -APP-58959
K52+250.00	K52+250.00	D	4.50	1.50		6.75	10/03/2025	Tapahueco -APP-58892
K52+250.00	K52+250.00	I	6.50	2.00		13.00	10/03/2025	Tapahueco -APP-58895
K52+780.00	K52+780.00	I	1.50	1.70		2.55	10/03/2025	Tapahueco -APP-58905
K52+770.00	K52+770.00	I	2.50	0.80		2.00	10/03/2025	Tapahueco -APP-58911
K52+825.00	K52+825.00	I	1.00	1.00		1.00	10/03/2025	Tapahueco -APP-58923
K52+650.00	K52+650.00	I	3.70	4.00		14.80	10/03/2025	Tapahueco -APP-58901
K52+820.00	K52+820.00	I	1.00	1.00		1.00	10/03/2025	Tapahueco -APP-58917
K52+850.00	K52+850.00	I	1.00	1.00		1.00	10/03/2025	Tapahueco -APP-58929
K52+302.00	K52+302.00	I	4.70	1.60		7.52	10/03/2025	Tapahueco -APP-58898
K66+620.00	K66+642.80	I	22.80	2.10		47.88	13/03/2025	Tapahuecos. Glorieta -APP-59683
K66+642.80	K66+647.00	I	4.20	2.70		11.34	13/03/2025	Tapahuecos. -APP-59678
K66+647.00	K66+654.70	I	7.70	1.60		12.32	13/03/2025	Tapahuecos. -APP-59645
K66+654.70	K66+661.20	D	6.50	4.60		29.90	13/03/2025	Tapahuecos. -APP-59669
K66+661.20	K66+662.20	D	1.00	1.00		1.00	13/03/2025	Tapahuecos. -APP-59675
						- 698.26	Febrero 2025 a Enero de 2025	Acumulado acta 45 Febrero 2025- Ruta 45A04 Carteras
					SUBTOTAL	**651.01**		

AREA PARA PAGO	651.01		
APROXIMACIÓN S/ ESPECIFICACIÓN	**-0.01**		
AREA TOTAL PARA PAGO :	**651.00**	**m2**	

ING. LUIS FELIPE MORENO BRAVO
ING. RESIDENTE DE OBRA
Matricula No: 25202-05870 CND

JORGE ENRIQUE SANCHEZ PRADA
ING. RESIDENTE INTERVENTORIA
Matrícula No. 6820201827STD

INVIAS | MHC S.A.S CONSORCIO VIAL MHC 063

F-635 A

CONTRATO DE OBRA: 989 DE 2021 **PREACTA N.º :** 46

RUTA: RUTA 45A05 **FECHA:** 01-mar-2025 a 25-mar-2025

CONTRATISTA : CONSORCIO VIAL MHC 063

CONTRATO DE INTERVENTORÍA No : 971 DE 2021 **INTERVENTOR:** CONSORCIO ICEACSA-TPF

ITEM	DESCRIPCIÓN	UNIDAD	CANTIDAD ANTERIOR	EN ESTA ACTA	CANTIDAD ACUMULADA
421-13	Riego de liga con emulsión asfáltica CRR-1	m2	619,704.00	22,000.00	641,704.00

KM INICIAL	KM FINAL	CARRIL	LONGITUD (m)	ANCHO (m)	ESPESOR (m)	AREA (m2)	FECHA	DESCRIPCIÓN
K79+561.00	K79+587.60	I	26.20	3.87		101.39	25/03/2025	Parcheo. -APP-61146
K79+597.00	K79+636.00	I	39.00	3.75		146.25	25/03/2025	Parcheo. -APP-61153
K78+964.00	K78+973.80	I	9.80	3.50		34.30	25/03/2025	Parcheo -APP-61119
K79+490.00	K79+561.00	I	71.00	3.87		274.77	25/03/2025	Parcheo -APP-61135
K79+232.00	K79+243.00	I	11.00	3.85		42.35	25/03/2025	Parcheo -APP-61129
K79+161.00	K79+181.00	I	20.00	3.85		77.00	25/03/2025	Parcheo -APP-61124
K79+468.00	K79+490.00	I	22.00	3.87		85.14	25/03/2025	Parcheo -APP-61132
K79+490.00	K79+561.00	I	71.00	3.87		274.77	25/03/2025	Parcheo 2da capa. -APP-61138
K22+985.00	K22+988.00	I	3.00	2.00		6.00	21/03/2025	Tapahuecos 21marzo -APP-61003
K22+950.00	K22+954.00	I	4.00	1.00		4.00	21/03/2025	Tapahuecos 21marzo -APP-60986
K22+960.00	K22+968.00	I	8.00	1.80		14.40	21/03/2025	Tapahuecos 21marzo -APP-60989
K22+870.00	K22+875.00	I	5.00	1.80		9.00	21/03/2025	Tapahuecos 21marzo -APP-60983
K22+980.00	K22+982.50	I	2.50	2.00		5.00	21/03/2025	Tapahuecos 21marzo -APP-60996
K22+970.00	K22+976.00	I	6.00	2.00		12.00	21/03/2025	Tapahuecos 21marzo -APP-60993
K23+015.00	K23+018.00	I	3.00	1.00		3.00	21/03/2025	Tapahuecos 21marzo -APP-61020
K23+005.00	K23+006.50	I	1.50	2.00		3.00	21/03/2025	Tapahuecos 21marzo -APP-61012
K23+007.00	K23+009.50	I	2.50	2.00		5.00	21/03/2025	Tapahuecos 21marzo -APP-61017
K22+840.00	K22+845.00	I	5.00	3.00		15.00	21/03/2025	Tapahuecos 21marzo -APP-61047
K22+820.00	K22+823.00	I	3.00	2.00		6.00	21/03/2025	Tapahuecos 21marzo -APP-61044
K23+000.00	K23+003.00	I	3.00	2.00		6.00	21/03/2025	Tapahuecos 11marzo -APP-61009
K24+001.00	K24+003.00	I	3.00	3.00		9.00	21/03/2025	Tapahuecos 21marzo -APP-61023
K24+005.00	K24+008.00	I	3.00	3.00		9.00	21/03/2025	Tapahuecos 21marzo -APP-61040
K78+423.00	K78+665.00	I	242.00	3.65		883.30	20/03/2025	Parcheo (ejecutado el 20 de marzo 2025) -APP-60868
K78+300.00	K78+384.00	I	84.60	3.65		308.79	20/03/2025	Parcheo (ejecutado el 20 de marzo 2025) -APP-60860
K78+931.00	K78+964.00	I	33.00	3.60		118.80	20/03/2025	Parcheo (ejecutado el 20 de marzo 2025) -APP-60876
K78+313.00	K78+320.00	I	7.50	3.65		27.38	20/03/2025	Parcheo (ejecutado el 20 de marzo 2025) -APP-60864
K78+811.00	K78+850.00	I	38.80	3.65		141.62	20/03/2025	Parcheo (ejecutado el 20 de marzo 2025) -APP-60872
K78+056.00	K78+063.00	D	6.80	2.00		13.60	18/03/2025	Parcheo- Fallo (2da capa). -APP-60368
K78+056.00	K78+063.00	D	6.80	2.00		13.60	18/03/2025	Parcheo- Fallo. -APP-60365
K77+922.00	K78+033.00	D	111.60	4.10		457.56	18/03/2025	Parcheo. -APP-60310
K78+157.00	K78+206.00	D	49.30	3.80		187.34	18/03/2025	Parcheo. -APP-60316
K78+505.00	K78+546.00	D	41.00	3.65		149.65	18/03/2025	Parcheo. -APP-60329
K78+261.00	K78+358.00	D	97.30	3.85		374.61	18/03/2025	Parcheo. -APP-60322
K78+831.00	K78+853.00	D	22.00	3.65		80.30	18/03/2025	Parcheo. -APP-60337
K79+040.00	K79+180.00	D	140.00	3.60		504.00	18/03/2025	Parcheo. -APP-60358
K77+456.00	K77+493.00	I	37.40	3.47		129.78	17/03/2025	Parcheo -APP-60076
K77+873.00	K77+894.00	I	21.00	3.73		78.33	17/03/2025	Parcheo -APP-60094
K77+980.00	K78+034.00	I	54.00	3.67		198.18	17/03/2025	Parcheo -APP-60104
K77+559.00	K77+588.00	I	29.00	3.53		102.37	17/03/2025	Parcheo -APP-60082
K77+924.00	K77+966.00	I	42.00	3.64		152.88	17/03/2025	Parcheo -APP-60099
K77+752.00	K77+806.00	I	54.00	3.48		187.92	17/03/2025	Parcheo -APP-60089
K78+261.00	K78+285.00	I	23.30	3.90		90.87	17/03/2025	Parcheo -APP-60121
K78+133.00	K78+179.00	I	46.00	3.65		167.90	17/03/2025	Parcheo (ejecutado el 17 de marzo 2025) - OK -APP-60112
K77+585.00	K77+675.00	D	90.00	3.72		334.80	13/03/2025	Parcheo (Ejecutado el 13 de marzo 2025) -APP-60031
K77+546.00	K77+585.00	D	39.00	3.95		154.05	13/03/2025	Parcheo (Ejecutado el 13 de marzo 2025) -APP-60025
K77+546.00	K77+585.00	D	39.00	3.95		154.05	13/03/2025	Parcheo Capa 2 (Ejecutado el 13 de marzo 2025) -APP-60027
K77+788.00	K77+821.00	D	33.00	3.92		129.36	13/03/2025	Parcheo (Ejecutado el 13 de marzo 2025) -APP-60037
K77+788.00	K77+821.00	D	33.00	3.92		129.36	13/03/2025	Parcheo Capa 2(Ejecutado el 13 de marzo 2025) -APP-60039
K77+675.00	K77+788.00	D	113.00	3.92		442.96	13/03/2025	Parcheo (Ejecutado el 13 de marzo 2025) -APP-60045
K77+836.00	K77+906.00	D	70.00	3.93		275.10	13/03/2025	Parcheo (Ejecutado el 13 de marzo 2025) -APP-60049
K77+492.00	K77+516.00	D	24.00	4.25		102.00	13/03/2025	Parcheo (Ejecución 13 de marzo 2025). -APP-59987
K77+549.00	K77+588.00	I	39.00	3.60		140.40	12/03/2025	Parcheo (Ejecución el 12 de marzo 2025) - Segundo riego de emulsión. -APP-59548
K77+549.00	K77+588.00	I	39.00	3.60		140.40	12/03/2025	Parcheo (Ejecución el 12 de marzo 2025) -APP-59545
K77+350.00	K77+456.00	I	106.00	3.83		405.98	12/03/2025	Parcheo (Ejecución el 12 de marzo 2025) -APP-59540
K77+230.00	K77+298.00	I	67.70	3.98		269.45	12/03/2025	Parcheo (Ejecución 12 de marzo 2025) -APP-59490
K77+101.00	K77+208.00	I	107.00	3.80		406.60	12/03/2025	Parcheo (Ejecución 12 de marzo 2025) -APP-59484
K77+058.00	K77+095.00	D	37.60	4.00		150.40	11/03/2025	Parcheo (Ejecución 11 de marzo 2025) -APP-59430
K77+230.00	K77+316.00	D	86.00	3.75		322.50	11/03/2025	Parcheo (Ejecución 11 de marzo 2025) -APP-59440
K77+004.00	K77+047.00	D	42.80	3.90		166.92	11/03/2025	Parcheo (Ejecución 11 de marzo 2025) -APP-59419
K77+409.00	K77+492.00	D	83.00	4.25		352.75	11/03/2025	Parcheo (Ejecución 11 de marzo 2025) -APP-59444
K76+826.00	K76+886.00	D	60.40	3.72		224.69	11/03/2025	Parcheo (Ejecución 11 de marzo 2025) -APP-59471
K76+745.00	K76+769.00	D	24.00	3.80		91.20	11/03/2025	Parcheo (Ejecución 11 de marzo 2025) -APP-59454
K76+939.00	K76+951.00	D	12.00	3.76		45.12	11/03/2025	Parcheo (Ejecución 11 de marzo 2025) -APP-59480
K76+769.00	K76+786.00	D	17.00	3.80		64.60	11/03/2025	Parcheo (Ejecución 11 de marzo 2025) -APP-59464
K76+769.00	K76+789.00	D	17.00	3.80		64.60	11/03/2025	Parcheo (Ejecución 11 de marzo 2025) -APP-59461
K76+664.00	K76+714.00	D	50.00	3.80		190.00	11/03/2025	Parcheo (Ejecución 11 de marzo 2025) -APP-59450
K79+430.00	K79+430.00	D	7.00	1.70		11.90	10/03/2025	Tapa huecos nro 23. -APP-59106
K79+395.00	K79+395.00	D	7.60	1.80		13.68	10/03/2025	Tapa huecos nro 22. -APP-59102
K79+370.00	K79+370.00	D	2.00	1.50		3.00	10/03/2025	Tapa huecos nro 21. -APP-59097
K79+360.00	K79+360.00	D	6.00	1.60		9.60	10/03/2025	Tapa huecos nro 20. -APP-59093
K79+340.00	K79+340.00	D	6.30	1.70		10.71	10/03/2025	Tapa huecos nro 19. -APP-59088
K79+330.00	K79+330.00	D	6.60	1.80		11.88	10/03/2025	Tapa huecos nro 18. -APP-59084
K79+300.00	K79+300.00	D	4.00	3.00		12.00	10/03/2025	Tapa huecos nro 17. -APP-59079
K79+390.00	K79+390.00	I	2.00	1.00		2.00	10/03/2025	Tapa huecos nro 16. -APP-59075
K79+400.00	K79+400.00	I	2.00	0.80		1.60	10/03/2025	Tapa huecos nro 15. -APP-59070
K79+650.00	K79+653.00	I	3.00	2.00		6.00	10/03/2025	Tapa huecos nro 14. -APP-59063
K79+760.00	K79+760.00	D	2.00	3.00		6.00	10/03/2025	Tapa huecos nro 13. -APP-59057
K79+750.00	K79+750.00	D	3.00	1.50		4.50	10/03/2025	Tapa huecos nro 12. -APP-59053
K79+700.00	K79+700.00	D	3.00	3.00		9.00	10/03/2025	Tapa huecos nro 11. -APP-59050

ITEM	DESCRIPCIÓN	UNIDAD	CANTIDAD ANTERIOR	EN ESTA ACTA	CANTIDAD ACUMULADA
421-13	Riego de liga con emulsión asfáltica CRR-1	m2	619,704.00	22,000.00	641,704.00

KM INICIAL	KM FINAL	CARRIL	LONGITUD (m)	ANCHO (m)	ESPESOR (m)	AREA (m2)	FECHA	DESCRIPCIÓN
K74+460.00	K74+460.00	D	2.00	1.00		2.00	10/03/2025	Tapa huecos nro 10. -APP-59046
K79+440.00	K79+440.00	D	1.00	1.00		1.00	10/03/2025	Tapa huecos nro 9. -APP-59043
K80+000.00	K80+000.00	D	2.00	2.00		4.00	10/03/2025	Tapa huecos nro 8. -APP-59040
K79+820.00	K79+820.00	I	4.00	4.00		16.00	10/03/2025	Tapa huecos nro 7. -APP-59037
K79+790.00	K79+790.00	D	1.70	1.90		3.23	10/03/2025	Tapa huecos nro 6. -APP-59034
K79+790.00	K79+790.00	I	1.80	1.80		3.24	10/03/2025	Tapa huecos nro 4. -APP-59031
K79+780.00	K79+780.00	I	1.50	1.50		2.25	10/03/2025	Tapa huecos nro 4. -APP-59026
K79+310.00	K79+310.00	I	20.00	1.80		36.00	10/03/2025	Tapa huecos nro 3. -APP-59020
K79+350.00	K79+350.00	I	16.00	1.80		28.80	10/03/2025	Tapa huecos nro 2. -APP-59015
K79+370.00	K79+370.00	I	6.00	1.50		9.00	10/03/2025	Tapa huecos nro 1. -APP-59009
K77+638.00	K77+101.00	I	38.00	3.50		133.00	7/03/2025	Parcheo -APP-58797
K76+770.00	K76+787.00	I	17.00	3.30		56.10	7/03/2025	Parcheo -APP-58777
K76+770.00	K76+787.00	I	17.00	3.30		56.10	7/03/2025	Parcheo -APP-58779
K76+978.00	K77+050.00	I	72.00	3.35		241.20	7/03/2025	Parcheo -APP-58793
K76+955.00	K76+963.00	I	8.00	3.55		28.40	7/03/2025	Parcheo -APP-58789
K76+747.00	K76+770.00	I	23.80	3.84		91.39	7/03/2025	Parcheo -APP-58772
K76+296.00	K76+334.00	I	38.00	3.65		138.70	7/03/2025	Bacheo -APP-58739
K76+296.00	K76+302.00	I	6.00	1.50		9.00	7/03/2025	Bacheo -APP-58747
K76+296.00	K76+302.00	I	6.00	1.50		9.00	7/03/2025	Bacheo -APP-58749
K76+208.00	K76+647.00	D	439.00	3.83		1,681.37	6/03/2025	Parcheo -APP-58674
K75+775.00	K76+054.00	I	279.00	3.65		1,018.35	5/03/2025	Parcheo -APP-58285
K76+092.00	K76+296.00	I	204.00	3.62		738.48	5/03/2025	Parcheo -APP-58309
K75+777.00	K76+188.00	D	433.00	3.80		1,645.40	4/03/2025	Parcheo -APP-58163
K75+532.00	K75+777.00	I	245.00	3.77		923.65	3/03/2025	Parcheo -APP-58017
K75+456.00	K75+480.00	I	24.20	4.10		99.22	3/03/2025	Parcheo -APP-58000
K79+738.20	K79+944.20	I	206.00	3.65		751.90	28/03/2025	Parcheo. -APP-61551
K79+641.90	K79+668.20	I	26.30	3.97		104.41	28/03/2025	Parcheo. -APP-61547
K79+944.20	K80+012.00	I	67.80	3.60		244.08	28/03/2025	Parcheo. -APP-61555
K79+944.20	K80+012.00	D	67.80	3.60		244.08	28/03/2025	Parcheo. -APP-61557
K79+895.00	K80+042.00	D	147.00	3.84		564.48	27/03/2025	Parcheo. -APP-61543
K79+880.30	K79+895.00	D	14.70	3.65		53.66	27/03/2025	Parcheo. -APP-61536
K79+589.30	K79+880.30	D	291.00	3.81		1,108.71	27/03/2025	Parcheo. -APP-61532
K79+880.30	K79+895.00	D	14.70	3.65		53.66	27/03/2025	Parcheo 2da capa. -APP-61539
K79+494.60	K79+589.30	D	94.70	3.70		350.39	26/03/2025	Parcheo - Ejecutado el 26 de marzo 2025. -APP-61528
K79+422.60	K79+494.60	D	72.00	3.75		270.00	26/03/2025	Parcheo 2da capa -APP-61456
K79+398.40	K79+422.60	D	24.20	3.68		89.06	26/03/2025	Parcheo -APP-61450
K79+422.60	K79+494.60	D	72.00	3.75		270.00	26/03/2025	Parcheo -APP-61454
K79+304.40	K79+345.95	D	41.50	4.35		180.53	26/03/2025	Parcheo -APP-61446
K79+283.70	K79+299.70	D	16.00	4.10		65.60	26/03/2025	Parcheo -APP-61442
K29+162.00	K29+184.00	D	22.00	4.33		95.26	19/02/2025	Parcheo
K27+749.80	K27+796.20	E	46.40	4.50		208.80	10/02/2025	Parcheo
					SUBTOTAL	21,999.78		
					AREA PARA PAGO			21999.78
					APROXIMACIÓN S/ ESPECIFICACIÓN			0.22
					AREA TOTAL PARA PAGO :			22000.00 m2

ING. LUIS FELIPE MORENO BRAVO
ING. RESIDENTE DE OBRA
Matricula No: 25202-05870 CND

MARTHA LUCIA CORTES PULIDO
ING. RESIDENTE INTERVENTORIA
Matrícula No. 01195-0369 CPITVC

INVIAS INSTITUTO NACIONAL DE VIAS

MHC S.A.S
CONSORCIO VIAL MHC 063

F-635 A

CONTRATO DE OBRA: 989 DE 2021 **PREACTA N.º :** 46

RUTA: RUTA 45A04 **FECHA:** 01-mar-2025 a 25-mar-2025

CONTRATISTA : CONSORCIO VIAL MHC 063

CONTRATO DE INTERVENTORÍA No : 971 DE 2021 **INTERVENTOR:** CONSORCIO ICEACSA-TPF

ITEM	DESCRIPCIÓN	UNIDAD	CANTIDAD ANTERIOR	EN ESTA ACTA	CANTIDAD ACUMULADA
460.1P	Fresado de pavimento asfaltico	m3	42,505.97	19.50	42,525.47

KM INICIAL	KM FINAL	CARRIL	LONGITUD (m)	ANCHO (m)	ESPESOR (m)	VOLUMEN (m3)	FECHA	DESCRIPCIÓN
K66+580.00	K66+588.00	I	8.00	1.00	0.05	0.40	14/03/2025	Parcheo ejecutado el 14 de marzo 2025. -APP-60901
K66+480.00	K66+488.00	I	8.00	2.80	0.05	1.12	14/03/2025	Parcheo ejecutado el 14 de marzo 2025. -APP-60898
K66+549.00	K66+573.00	I	51.00	2.00	0.05	5.10	14/03/2025	Parcheo ejecutado el 14 de marzo 2025. -APP-60900
K66+498.00	K66+549.00	I	24.80	3.50	0.05	4.34	14/03/2025	Parcheo ejecutado el 14 de marzo 2025. -APP-60899
K66+240.00	K66+246.00	I	6.00	1.00	0.05	0.30	19/03/2025	Parcheo (ejecutado el 19 de marzo 2025) -APP-60845
K66+200.00	K66+203.00	I	3.00	2.00	0.05	0.30	19/03/2025	Parcheo (ejecutado el 19 de marzo 2025) -APP-60822
K66+250.00	K66+255.00	D	5.00	1.00	0.05	0.25	19/03/2025	Parcheo (ejecutado el 19 de marzo 2025) -APP-60796
K66+250.00	K66+260.00	I	10.00	1.30	0.05	0.65	19/03/2025	Parcheo (ejecutado el 19 de marzo 2025) -APP-60849
K66+180.00	K66+187.00	D	7.30	3.20	0.05	1.17	19/03/2025	Parcheo (ejecutado el 19 de marzo 2025) -APP-60814
K66+230.00	K66+234.00	D	4.00	1.30	0.05	0.26	19/03/2025	Parcheo (ejecutado el 19 de marzo 2025) -APP-60829
K66+140.00	K66+147.00	D	7.00	3.20	0.05	1.12	19/03/2025	Parcheo (ejecutado el 19 de marzo 2025) -APP-60806
K66+190.00	K66+390.00	I	20.00	2.00	0.05	2.00	19/03/2025	Parcheo (ejecutado el 19 de marzo 2025) -APP-60818
K66+170.00	K66+172.00	D	2.10	2.60	0.05	0.27	19/03/2025	Parcheo (ejecutado el 19 de marzo 2025) -APP-60810
K66+030.00	K66+041.00	D	11.00	2.00	0.05	1.10	19/03/2025	Parcheo -APP-60750
K66+045.00	K66+051.00	D	6.00	2.00	0.05	0.60	19/03/2025	Parcheo -APP-60757
K66+055.00	K66+060.00	D	5.00	2.00	0.05	0.50	19/03/2025	Parcheo. -APP-60765
					SUBTOTAL	**19.48**		
						VOLUMEN PARA PAGO	19.48	
						APROXIMACIÓN S/ ESPECIFICACIÓN	**0.02**	
						VOLUMEN TOTAL PARA PAGO :	**19.50**	m^3

ING. LUIS FELIPE MORENO BRAVO
ING. RESIDENTE DE OBRA
Matricula No: 25202-05870 CND

MARTHA LUCIA CORTES PULIDO
ING. RESIDENTE INTERVENTORIA
Matrícula No. 01195-0369 CPITVC

INVIAS INSTITUTO NACIONAL DE VIAS

MHC S.A.S CONSORCIO VIAL MHC 063

F-635 A

CONTRATO DE OBRA: 989 DE 2021 **PREACTA N.º :** 46

RUTA: RUTA 45A05 **FECHA:** 01-mar-2025 a 25-mar-2025

CONTRATISTA : CONSORCIO VIAL MHC 063

CONTRATO DE INTERVENTORÍA No : 971 DE 2021 **INTERVENTOR:** CONSORCIO ICEACSA-TPF

ITEM	DESCRIPCIÓN	UNIDAD	CANTIDAD ANTERIOR	EN ESTA ACTA	CANTIDAD ACUMULADA
460.1P	Fresado de pavimento asfaltico	m3	42,505.97	2,147.70	44,653.67

KM INICIAL	KM FINAL	CARRIL	LONGITUD (m)	ANCHO (m)	ESPESOR (m)	VOLUMEN (m3)	FECHA	DESCRIPCIÓN
K78+964.00	K78+973.80	I	9.80	3.50	0.10	3.43	25/03/2025	Parcheo -APP-61051
K79+161.00	K79+181.00	I	20.00	3.85	0.10	7.70	25/03/2025	Parcheo -APP-61052
K79+468.00	K79+490.00	I	22.00	3.87	0.10	8.51	25/03/2025	Parcheo -APP-61054
K79+490.00	K79+561.00	I	71.00	3.87	0.20	54.95	25/03/2025	Parcheo -APP-61056
K79+232.00	K79+243.00	I	11.00	3.85	0.10	4.24	25/03/2025	Parcheo -APP-61053
K79+561.00	K79+587.60	I	26.20	3.87	0.10	10.14	25/03/2025	Parcheo -APP-61057
K79+597.00	K79+636.00	I	39.00	3.75	0.10	14.63	25/03/2025	Parcheo -APP-61059
K78+423.00	K78+665.00	I	242.00	3.65	0.10	88.33	20/03/2025	Parcheo (ejecutado el 20 de marzo 2025) -APP-60867
K78+300.00	K78+384.00	I	84.60	3.65	0.10	30.88	20/03/2025	Parcheo (ejecutado el 20 de marzo 2025) -APP-60859
K78+931.00	K78+964.00	I	33.00	3.60	0.10	11.88	20/03/2025	Parcheo (ejecutado el 20 de marzo 2025) -APP-60875
K78+313.00	K78+320.00	I	7.50	3.65	0.10	2.74	20/03/2025	Parcheo (ejecutado el 20 de marzo 2025) -APP-60863
K78+811.00	K78+850.00	I	38.80	3.65	0.10	14.16	20/03/2025	Parcheo (ejecutado el 20 de marzo 2025) -APP-60871
K78+056.00	K78+063.00	D	6.80	2.00	0.20	2.72	18/03/2025	Parcheo- Fallo. -APP-60364
K77+922.00	K78+033.00	D	111.60	4.10	0.10	45.76	18/03/2025	Parcheo. -APP-60309
K78+157.00	K78+206.00	D	49.30	3.80	0.10	18.73	18/03/2025	Parcheo. -APP-60314
K78+505.00	K78+546.00	D	41.00	3.65	0.10	14.97	18/03/2025	Parcheo. -APP-60327
K78+261.00	K78+358.00	D	97.30	3.85	0.10	37.46	18/03/2025	Parcheo. -APP-60320
K78+831.00	K78+853.00	D	22.00	3.65	0.10	8.03	18/03/2025	Parcheo. -APP-60334
K79+040.00	K79+180.00	D	140.00	3.60	0.10	50.40	18/03/2025	Parcheo. -APP-60354
K77+456.00	K77+493.00	I	37.40	3.47	0.10	12.98	17/03/2025	Parcheo -APP-60075
K77+873.00	K77+894.00	I	21.00	3.73	0.10	7.83	17/03/2025	Parcheo -APP-60093
K77+980.00	K78+034.00	I	54.00	3.67	0.10	19.82	17/03/2025	Parcheo -APP-60103
K77+559.00	K77+588.00	I	29.00	3.53	0.10	10.24	17/03/2025	Parcheo -APP-60081
K77+924.00	K77+966.00	I	42.00	3.64	0.10	15.29	17/03/2025	Parcheo -APP-60098
K77+752.00	K77+806.00	I	54.00	3.48	0.10	18.79	17/03/2025	Parcheo -APP-60087
K78+133.00	K78+179.00	I	46.00	3.65	0.10	16.79	17/03/2025	Parcheo -APP-60110
K78+261.00	K78+285.00	I	23.30	3.90	0.10	9.09	17/03/2025	Parcheo -APP-60119
K77+585.00	K77+675.00	D	90.00	3.72	0.10	33.48	13/03/2025	Parcheo (Ejecutado el 13 de marzo 2025) -APP-60030
K77+546.00	K77+858.00	D	39.00	3.95	0.20	30.81	13/03/2025	Parcheo (Ejecutado el 13 de marzo 2025) -APP-60024
K77+788.00	K77+821.00	D	33.00	3.92	0.20	25.87	13/03/2025	Parcheo (Ejecutado el 13 de marzo 2025) -APP-60036
K77+675.00	K77+788.00	D	113.00	3.92	0.10	44.30	13/03/2025	Parcheo (Ejecutado el 13 de marzo 2025) -APP-60044
K77+836.00	K77+906.00	D	70.00	3.93	0.10	27.51	13/03/2025	Parcheo (Ejecutado el 13 de marzo 2025) -APP-60048
K77+492.00	K77+516.00	D	24.00	4.25	0.10	10.20	13/03/2025	Parcheo (Ejecución 13 de marzo 2025). -APP-59986
K77+350.00	K77+456.00	I	106.00	3.83	0.10	40.60	12/03/2025	Parcheo (Ejecución el 12 de marzo 2025) -APP-59539
K77+549.00	K77+588.00	I	39.00	3.60	0.20	28.08	12/03/2025	Parcheo (Ejecución el 12 de marzo 2025) -APP-59543
K77+230.00	K77+298.00	I	67.70	3.98	0.10	26.94	12/03/2025	Parcheo (Ejecución 12 de marzo 2025) -APP-59488
K77+101.00	K77+208.00	I	107.00	3.80	0.10	40.66	12/03/2025	Parcheo (Ejecución 12 de marzo 2025) -APP-59483
K77+058.00	K77+095.00	D	37.60	4.00	0.10	15.04	11/03/2025	Parcheo (Ejecución 11 de marzo 2025) -APP-59427
K77+230.00	K77+316.00	D	86.00	3.75	0.10	32.25	11/03/2025	Parcheo (Ejecución 11 de marzo 2025) -APP-59439
K77+004.00	K77+047.00	D	42.80	3.90	0.10	16.69	11/03/2025	Parcheo (Ejecución 11 de marzo 2025) -APP-59402
K77+409.00	K77+492.00	D	83.00	4.25	0.10	35.28	11/03/2025	Parcheo (Ejecución 11 de marzo 2025) -APP-59443
K76+826.00	K76+886.00	D	60.40	3.72	0.10	22.47	11/03/2025	Parcheo (Ejecución 11 de marzo 2025) -APP-59470
K76+745.00	K76+769.00	D	24.00	3.80	0.10	9.12	11/03/2025	Parcheo (Ejecución 11 de marzo 2025) -APP-59453
K76+939.00	K76+951.00	D	12.00	3.76	0.10	4.51	11/03/2025	Parcheo (Ejecución 11 de marzo 2025) -APP-59477
K76+769.00	K76+786.00	D	17.00	3.80	0.20	12.92	11/03/2025	Parcheo (Ejecución 11 de marzo 2025) -APP-59459
K76+664.00	K76+714.00	D	50.00	3.80	0.10	19.00	11/03/2025	Parcheo (Ejecución 11 de marzo 2025) -APP-59448
K77+638.00	K77+101.00	I	38.00	3.50	0.10	13.30	7/03/2025	Parcheo -APP-58796
K76+770.00	K76+787.00	I	17.00	3.30	0.20	11.22	7/03/2025	Parcheo -APP-58776
K76+978.00	K77+050.00	I	72.00	3.35	0.10	24.12	7/03/2025	Parcheo -APP-58792
K76+955.00	K76+963.00	I	8.00	3.55	0.10	2.84	7/03/2025	Parcheo -APP-58788
K76+747.00	K76+770.00	I	23.80	3.84	0.10	9.14	7/03/2025	Parcheo -APP-58771
K76+296.00	K76+334.00	I	38.00	3.65	0.10	13.87	7/03/2025	Bacheo -APP-58737
K76+296.00	K76+302.00	I	6.00	1.50	0.20	1.80	7/03/2025	Bacheo -APP-58746
K76+208.00	K76+647.00	D	439.00	3.83	0.10	168.14	6/03/2025	Parcheo -APP-58673
K75+775.00	K76+054.00	I	279.00	3.65	0.10	101.84	5/03/2025	Parcheo -APP-58284
K76+092.00	K76+296.00	I	204.00	3.62	0.10	73.85	5/03/2025	Parcheo -APP-58307
K75+775.00	K76+188.00	D	433.00	3.80	0.10	164.54	4/03/2025	Parcheo -APP-58162
K75+532.00	K75+777.00	I	245.00	3.77	0.10	92.37	3/03/2025	Parcheo -APP-58015
K75+456.00	K75+480.00	I	24.20	4.10	0.10	9.92	3/03/2025	Parcheo -APP-57997
K79+738.20	K79+944.20	I	206.00	3.65	0.10	75.19	28/03/2025	Parcheo. -APP-61550
K79+641.90	K79+668.20	I	26.30	3.97	0.10	10.44	28/03/2025	Parcheo. -APP-61546
K79+944.20	K80+012.00	I	67.80	3.60	0.20	48.82	28/03/2025	Parcheo. -APP-61554
K79+895.00	K80+042.00	D	147.00	3.84	0.10	56.45	27/03/2025	Parcheo. -APP-61542
K79+880.30	K79+895.00	D	14.70	3.65	0.20	10.73	27/03/2025	Parcheo. -APP-61535
K79+589.30	K79+880.30	D	291.00	3.81	0.10	110.87	27/03/2025	Parcheo. -APP-61531
K79+494.60	K79+589.30	D	94.70	3.70	0.10	35.04	26/03/2025	Parcheo - Ejecutado el 26 de marzo 2025. -APP-61527
K79+398.40	K79+422.60	D	24.20	3.68	0.10	8.91	26/03/2025	Parcheo -APP-61449
K79+422.60	K79+494.60	D	72.00	3.75	0.20	54.00	26/03/2025	Parcheo -APP-61453

ITEM		DESCRIPCIÓN				UNIDAD	CANTIDAD ANTERIOR	EN ESTA ACTA	CANTIDAD ACUMULADA
460.1P		Fresado de pavimento asfaltico				m3	42,505.97	2,147.70	44,653.67
KM INICIAL	**KM FINAL**	**CARRIL**	**LONGITUD (m)**	**ANCHO (m)**	**ESPESOR (m)**	**VOLUMEN (m3)**	**FECHA**	**DESCRIPCIÓN**	
K79+304.40	K79+345.95	D	41.50	4.35	0.10	18.05	26/03/2025	Parcheo -APP-61445	
K79+283.70	K79+299.70	D	16.00	4.10	0.10	6.56	26/03/2025	Parcheo -APP-61441	
K29+162.00	K29+184.00	D	22.00	4.33	0.10	9.53	19/02/2025	Parcheo	
					SUBTOTAL	**2,147.72**			
						VOLUMEN PARA PAGO		2147.72	
						APROXIMACIÓN S/ ESPECIFICACIÓN		**-0.02**	
						VOLUMEN TOTAL PARA PAGO :		**2147.70**	m^3

ING. LUIS FELIPE MORENO BRAVO
ING. RESIDENTE DE OBRA
Matricula No: 25202-05870 CND

MARTHA LUCIA CORTES PULIDO
ING. RESIDENTE INTERVENTORIA
Matrícula No. 01195-0369 CPITVC

INVIAS | MHC S.A.S CONSORCIO VIAL MHC 063

F-635 A

CONTRATO DE OBRA: 989 DE 2021 **PREACTA N.º :** 46

RUTA: RUTA 45ACND **FECHA:** 01-mar-2025 a 25-mar-2025

CONTRATISTA : CONSORCIO VIAL MHC 063

CONTRATO DE INTERVENTORÍA No : 971 DE 2021 **INTERVENTOR:** CONSORCIO ICEACSA-TPF

ITEM	DESCRIPCIÓN	UNIDAD	CANTIDAD ANTERIOR	EN ESTA ACTA	CANTIDAD ACUMULADA
600.2.3	Excavaciones varias en material común en seco	m3	21,220.80	731.80	21,952.60

KM INICIAL	KM FINAL	CARRIL	LONGITUD (m)	ANCHO (m) y/o AREA (m2)	ESPESOR (m)	VOLUMEN (m3)	FECHA	DESCRIPCIÓN
k00+047	k00+048			42.13		41.12	Marzo de 2025 a Origen	Según cartera topografica -Acceso Mantenimiento Box Susagua Calle 8 k2+750
k00+048	k00+049			44.16		43.14	Marzo de 2025 a Origen	Según cartera topografica -Acceso Mantenimiento Box Susagua Calle 8 k2+750
k00+049	k00+050			46.21		45.18	Marzo de 2025 a Origen	Según cartera topografica -Acceso Mantenimiento Box Susagua Calle 8 k2+750
k00+050	k00+051			48.28		47.24	Marzo de 2025 a Origen	Según cartera topografica -Acceso Mantenimiento Box Susagua Calle 8 k2+750
k00+051	k00+052			50.12		49.20	Marzo de 2025 a Origen	Según cartera topografica -Acceso Mantenimiento Box Susagua Calle 8 k2+750
k00+052	k00+053			50.90		50.51	Marzo de 2025 a Origen	Según cartera topografica -Acceso Mantenimiento Box Susagua Calle 8 k2+750
k00+053	k00+054			52.57		51.73	Marzo de 2025 a Origen	Según cartera topografica -Acceso Mantenimiento Box Susagua Calle 8 k2+750
k00+054	k00+055			54.45		53.51	Marzo de 2025 a Origen	Según cartera topografica -Acceso Mantenimiento Box Susagua Calle 8 k2+750
k00+055	k00+056			56.35		55.40	Marzo de 2025 a Origen	Según cartera topografica -Acceso Mantenimiento Box Susagua Calle 8 k2+750
k00+056	k00+057			58.27		57.31	Marzo de 2025 a Origen	Según cartera topografica -Acceso Mantenimiento Box Susagua Calle 8 k2+750
k00+057	k00+058			60.22		59.25	Marzo de 2025 a Origen	Según cartera topografica -Acceso Mantenimiento Box Susagua Calle 8 k2+750
k00+058	k00+059			74.52		67.37	Marzo de 2025 a Origen	Según cartera topografica -Acceso Mantenimiento Box Susagua Calle 8 k2+750
k00+059	k00+060			63.10		68.81	Marzo de 2025 a Origen	Según cartera topografica -Acceso Mantenimiento Box Susagua Calle 8 k2+750
k00+060	k00+061			64.77		63.94	Marzo de 2025 a Origen	Según cartera topografica -Acceso Mantenimiento Box Susagua Calle 8 k2+750
k00+061	k00+062			66.34		65.56	Marzo de 2025 a Origen	Según cartera topografica -Acceso Mantenimiento Box Susagua Calle 8 k2+750
k00+062	k00+063			66.69		66.51	Marzo de 2025 a Origen	Según cartera topografica -Acceso Mantenimiento Box Susagua Calle 8 k2+750
k00+063	k00+064			66.95		66.82	Marzo de 2025 a Origen	Según cartera topografica -Acceso Mantenimiento Box Susagua Calle 8 k2+750
k00+064	k00+065			67.28		67.11	Marzo de 2025 a Origen	Según cartera topografica -Acceso Mantenimiento Box Susagua Calle 8 k2+750
k00+065	k00+066			67.24		67.26	Marzo de 2025 a Origen	Según cartera topografica -Acceso Mantenimiento Box Susagua Calle 8 k2+750
k00+066	k00+067			70.19		68.72	Marzo de 2025 a Origen	Según cartera topografica -Acceso Mantenimiento Box Susagua Calle 8 k2+750
k00+067	k00+068			73.48		71.84	Marzo de 2025 a Origen	Según cartera topografica -Acceso Mantenimiento Box Susagua Calle 8 k2+750
k00+068	k00+069			74.73		74.11	Marzo de 2025 a Origen	Según cartera topografica -Acceso Mantenimiento Box Susagua Calle 8 k2+750
k00+069	k00+070			66.75		70.74	Marzo de 2025 a Origen	Según cartera topografica -Acceso Mantenimiento Box Susagua Calle 8 k2+750
k00+070	k00+071			90.24		78.50	Marzo de 2025 a Origen	Según cartera topografica -Acceso Mantenimiento Box Susagua Calle 8 k2+750
k00+071	k00+072			90.67		90.46	Marzo de 2025 a Origen	Según cartera topografica -Acceso Mantenimiento Box Susagua Calle 8 k2+750
k00+072	k00+073			91.23		90.95	Marzo de 2025 a Origen	Según cartera topografica -Acceso Mantenimiento Box Susagua Calle 8 k2+750
k00+073	k00+074			91.79		91.51	Marzo de 2025 a Origen	Según cartera topografica -Acceso Mantenimiento Box Susagua Calle 8 k2+750
k00+074	k00+075			84.89		88.34	Marzo de 2025 a Origen	Según cartera topografica -Acceso Mantenimiento Box Susagua Calle 8 k2+750
k00+075	k00+076			89.59		87.24	Marzo de 2025 a Origen	Según cartera topografica -Acceso Mantenimiento Box Susagua Calle 8 k2+750
k00+076	k00+077			89.52		89.56	Marzo de 2025 a Origen	Según cartera topografica -Acceso Mantenimiento Box Susagua Calle 8 k2+750
k00+077	k00+078			80.89		85.20	Marzo de 2025 a Origen	Según cartera topografica -Acceso Mantenimiento Box Susagua Calle 8 k2+750
k00+078	k00+079			78.77		79.83	Marzo de 2025 a Origen	Según cartera topografica -Acceso Mantenimiento Box Susagua Calle 8 k2+750
k00+079	k00+080			79.14		78.95	Marzo de 2025 a Origen	Según cartera topografica -Acceso Mantenimiento Box Susagua Calle 8 k2+750
k00+080	k00+081			77.56		78.35	Marzo de 2025 a Origen	Según cartera topografica -Acceso Mantenimiento Box Susagua Calle 8 k2+750
k00+081	k00+082			75.23		76.40	Marzo de 2025 a Origen	Según cartera topografica -Acceso Mantenimiento Box Susagua Calle 8 k2+750
k00+082	k00+083			71.42		73.33	Marzo de 2025 a Origen	Según cartera topografica -Acceso Mantenimiento Box Susagua Calle 8 k2+750
k00+083	k00+084			67.56		69.49	Marzo de 2025 a Origen	Según cartera topografica -Acceso Mantenimiento Box Susagua Calle 8 k2+750
k00+084	k00+085			58.69		63.13	Marzo de 2025 a Origen	Según cartera topografica -Acceso Mantenimiento Box Susagua Calle 8 k2+750
k00+085	k00+086			70.84		64.76	Marzo de 2025 a Origen	Según cartera topografica -Acceso Mantenimiento Box Susagua Calle 8 k2+750
k00+086	k00+087			62.19		66.51	Marzo de 2025 a Origen	Según cartera topografica -Acceso Mantenimiento Box Susagua Calle 8 k2+750
k00+087	k00+088			56.62		59.40	Marzo de 2025 a Origen	Según cartera topografica -Acceso Mantenimiento Box Susagua Calle 8 k2+750
k00+088	k00+089			68.70		62.66	Marzo de 2025 a Origen	Según cartera topografica -Acceso Mantenimiento Box Susagua Calle 8 k2+750
k00+089	k00+090			82.51		75.60	Marzo de 2025 a Origen	Según cartera topografica -Acceso Mantenimiento Box Susagua Calle 8 k2+750
k00+090	k00+091			74.38		78.45	Marzo de 2025 a Origen	Según cartera topografica -Acceso Mantenimiento Box Susagua Calle 8 k2+750
k00+091	k00+092			80.29		77.34	Marzo de 2025 a Origen	Según cartera topografica -Acceso Mantenimiento Box Susagua Calle 8 k2+750
k00+092	k00+093			84.45		82.37	Marzo de 2025 a Origen	Según cartera topografica -Acceso Mantenimiento Box Susagua Calle 8 k2+750
k00+093	k00+094			89.68		87.07	Marzo de 2025 a Origen	Según cartera topografica -Acceso Mantenimiento Box Susagua Calle 8 k2+750
k00+094	k00+095			70.52		80.10	Marzo de 2025 a Origen	Según cartera topografica -Acceso Mantenimiento Box Susagua Calle 8 k2+750
k00+095	k00+096			70.78		70.65	Marzo de 2025 a Origen	Según cartera topografica -Acceso Mantenimiento Box Susagua Calle 8 k2+750
k00+096	k00+097			60.63		65.71	Marzo de 2025 a Origen	Según cartera topografica -Acceso Mantenimiento Box Susagua Calle 8 k2+750
k00+097	k00+098			53.06		56.85	Marzo de 2025 a Origen	Según cartera topografica -Acceso Mantenimiento Box Susagua Calle 8 k2+750
k00+098	k00+099			64.04		58.55	Marzo de 2025 a Origen	Según cartera topografica -Acceso Mantenimiento Box Susagua Calle 8 k2+750
k00+099	k00+100			22.65		43.34	Marzo de 2025 a Origen	Según cartera topografica -Acceso Mantenimiento Box Susagua Calle 8 k2+750
k02+750	k02+750		6.40	0.33		2.11	Marzo de 2025 a Origen	Según cartera topografica -Acceso Mantenimiento Box Susagua Dentellon Modulo 1 Calle 8 k2+750
k02+750	k02+750		6.40	0.33		2.11	Marzo de 2025 a Origen	Según cartera topografica -Acceso Mantenimiento Box Susagua Dentellon Modulo 2 Calle 8 k2+750
k02+750	k02+750		6.20	0.33		2.04	Marzo de 2025 a Origen	Según cartera topografica -Acceso Mantenimiento Box Susagua Dentellon Modulo 3 Calle 8 k2+750
k02+750	k02+750		6.20	0.33		2.04	Marzo de 2025 a Origen	Según cartera topografica -Acceso Mantenimiento Box Susagua Dentellon Modulo 4 Calle 8 k2+750
k02+750	k02+750		6.20	0.36		2.23	Marzo de 2025 a Origen	Según cartera topografica -Acceso Mantenimiento Box Susagua Dentellon Modulo 5 Calle 8 k2+750
k02+750	k02+750		6.20	0.36		2.23	Marzo de 2025 a Origen	Según cartera topografica -Acceso Mantenimiento Box Susagua Dentellon Modulo 6 Calle 8 k2+750
k06+426	k06+365	E	60.80	0.65	1.00	39.52	10/03/2025	Construccion obra No. 19 - aletas canal de mantenimiento Susagua 10/marzo -APP-59455
k06+427	k06+377	E	50.00	0.50	1.40	35.00	7/03/2025	Construccion filtro perimetral - urbanismo Rampa 1 -APP-59373
						- 3,010.27	Febrero 2025 a Enero de 2025	Acumulado acta 45 Febrero 2025- Ruta 45A05 Carteras Acceso 2 Box Calle 8 k2+750
			ICOCIV	***11604***	**SUBTOTAL**	**699.97**		
			ICOCIV	***11604***	**VOLUMEN PARA PAGO**			699.97
			ICOCIV	***11604***	**APROXIMACIÓN S/ ESPECIFICACIÓN**			**0.03**
			ICOCIV	***11604***	**VOLUMEN TOTAL PARA PAGO :**			**700.00** m^3
k02+750	k02+750	E	5.50	4.10	0.85	19.17	5/03/2025	Construccion urbanismo Fallo - costado norte rampa 1 -APP-58523
k02+750	k02+750	I	15.00	1.20	0.70	12.60	4/03/2025	Urbanismo (Puente Peatonal).Filtro Rampa 1 -APP-58514
			ICOCIV	***11605***	**SUBTOTAL**	**31.77**		
			ICOCIV	***11605***	**VOLUMEN PARA PAGO**			31.77
			ICOCIV	***11605***	**APROXIMACIÓN S/ ESPECIFICACIÓN**			**0.03**
			ICOCIV	***11605***	**VOLUMEN TOTAL PARA PAGO :**			**31.80** m^3

ING. LUIS FELIPE MORENO BRAVO
ING. RESIDENTE DE OBRA
Matricula No: 25202-05870 CND

JORGE ENRIQUE SANCHEZ PRADA
ING. RESIDENTE INTERVENTORIA
Matrícula No. 6820201827STD

INVIAS | MHC S.A.S CONSORCIO VIAL MHC 063

F-635 A

CONTRATO DE OBRA: 989 DE 2021 **PREACTA N.º :** 46

RUTA: RUTA 45ACND **FECHA:** 01-mar-2025 a 25-mar-2025

CONTRATISTA : CONSORCIO VIAL MHC 063

CONTRATO DE INTERVENTORÍA No : 971 DE 2021 **INTERVENTOR:** CONSORCIO ICEACSA-TPF

ITEM	DESCRIPCIÓN	UNIDAD	CANTIDAD ANTERIOR	EN ESTA ACTA	CANTIDAD ACUMULADA
610.3	Rellenos para estructuras con material granular tipo SBG.	M3	3,906.00	47.00	3,953.00

KM INICIAL	KM FINAL	CARRIL	LONGITUD (m)	ANCHO (m)	ESPESOR (m)	VOLUMEN (m3)	FECHA	DESCRIPCIÓN
K02+750.00	K02+750.00	I	27.00	5.55	0.105	15.734	21/03/2025	Subbase única capa-Rampa 1 : Ejecutado el 21 de marzo 2025. -APP-61223
K02+750.00	K02+750.00	E	10.85	4.02	0.105	4.580	20/03/2025	Urbanismo rampa 1 paño 4- unica capa -APP-60700
K02+750.00	K02+750.00	I	10.00	2.40	0.175	4.200	17/03/2025	Subbase- Urbanismo Rampa 1 cilcoruta -APP-60495
K02+750.00	K02+750.00	I	11.00	1.80	0.105	2.079	17/03/2025	Subbase- Urbanismo Rampa 1 (paño 12 -APP-60498
K02+750.00	K02+750.00	I	16.00	2.40	0.105	4.032	17/03/2025	Subbase- Urbanismo Rampa 1 cicloruta -APP-60494
K02+750.00	K02+750.00	E	3.05	8.00	0.105	2.562	6/03/2025	Construccion urbanismo - rampa1 06/marzo -APP-59369
K02+750.00	K02+750.00	E	4.05	10.00	0.105	4.253	6/03/2025	Construccion urbanismo - rampa1 06/marzo -APP-59370
K02+750.00	K02+750.00	E	10.50	2.40	0.105	2.646	6/03/2025	Construccion urbanismo Paño 3 cicloruta- rampa1 06/marzo -APP-59367
K02+750.00	K02+750.00	E	10.50	2.95	0.105	3.252	6/03/2025	Construccion urbanismo Paño 1- rampa1 06/marzo -APP-59365
K02+750.00	K02+750.00	E	10.50	3.50	0.105	3.859	6/03/2025	Construccion urbanismo Paño 2 - rampa1 06/marzo -APP-59368
					SUBTOTAL	47.197		
						VOLUMEN PARA PAGO		47.20
						APROXIMACIÓN S/ ESPECIFICACIÓN		-0.20
						VOLUMEN TOTAL PARA PAGO :		47.00 m³

ING. LUIS FELIPE MORENO BRAVO
ING. RESIDENTE DE OBRA
Matricula No: 25202-05870 CND

JORGE ENRIQUE SANCHEZ PRADA
ING. RESIDENTE INTERVENTORIA
Matrícula No. 6820201827STD

INVIAS | MHC S.A.S CONSORCIO VIAL MHC 063

F-635 A

CONTRATO DE OBRA: 989 DE 2021 **PREACTA N.º :** 46

RUTA: RUTA 45ACND **FECHA:** 01-mar-2025 a 25-mar-2025

CONTRATISTA : CONSORCIO VIAL MHC 063

CONTRATO DE INTERVENTORÍA No : 971 DE 2021 **INTERVENTOR:** CONSORCIO ICEACSA-TPF

ITEM	DESCRIPCIÓN	UNIDAD	CANTIDAD ANTERIOR	EN ESTA ACTA	CANTIDAD ACUMULADA
630.3	Concreto clase 28 MPA	m3	3,336.80	87.50	3,424.30

KM INICIAL	KM FINAL	CARRIL	LONGITUD (m)	ANCHO (m)	ESPESOR (m)	VOLUMEN (m3)	FECHA	DESCRIPCIÓN
k02+750	k02+750	I	3.10	1.65	0.25	1.28	25/03/2025	Concreto aleta oriental ultima sección. -APP-61325
k02+750	k02+750	I	1.20	1.65	0.25	0.50	25/03/2025	Concreto aleta oriental 2da sección. -APP-61323
k02+750	k02+750	I	0.70	1.35	0.25	0.24	25/03/2025	Construccion Obra 19 Concreto salia portico aleta occidental - Última sección. -APP-61326
k02+750	k02+750	D	1.75	5.80	0.40	4.06	25/03/2025	Construccion Obra 19 Losa superior box celda norte (transición) -APP-61215
k02+750	k02+750	I	1.90	0.40	0.15	0.11	21/03/2025	Construccion Obra 19 -Muro patín box - celda norte: Ejecutado el 21 de marzo 2025. -APP-61217
k02+750	k02+750	I	1.90	0.15	0.08	0.02	21/03/2025	Construccion Obra 19- Patin superior box celda norte - Ejecutado el 21 de marzo 2025. -APP-61216
k02+750	k02+750	E	5.40	1.20	0.67	4.34	20/03/2025	Construccion Obra 19 - 1ra seccion aleta occidental acceso a mantenimiento Susagua -APP-60744
k02+750	k02+750	I	6.00	1.20	0.62	4.46	18/03/2025	Construccion Obra 19-Concreto segunda sección aleta oriental canal. -APP-60534
k02+750	k02+750	I	6.00	1.20	0.67	4.82	18/03/2025	Primera sección - aleta oriental canal Susagua (Ejecutado el 17 de marzo 2025). - OK -APP-60523
k02+750	k02+750	I	0.70	56.75	1.00	39.73	12/03/2025	Losa inferior aletas Acceso mantenimiento box Susagua (ejecutado el 12 de marzo 2025). -APP-59603
k02+750	k02+750	E	1.78	0.50	8.00	7.12	11/03/2025	Construccion obra No. 19 - muro de salida arco metalico 11/marzo -APP-59564
k02+750	k02+750	E	2.40	1.90	0.40	1.82	5/03/2025	Construccion obra No. 19 - muro norte celda norte box de transicion Susagua 11/marzo OK -APP-59560
k02+750	k02+750	E	2.40	1.90	0.40	1.82	5/03/2025	Construccion obra No. 19 - Seccion 1 muro norte celda norte box de transicion -APP-58518
k02+750	k02+750	E	8.00	3.00	0.50	12.00	5/03/2025	Construccion obra No. 19 - Zarpa muro de contencion salida arco metalico -APP-58515
k02+750	k02+750	I	4.70	1.15	0.40	2.16	4/03/2025	Construccion obra No. 19 - concreto dentellón celda norte -APP-58498
k02+750	k02+750	I	4.80	1.40	0.45	3.02	4/03/2025	Construccion obra No. 19 - concreto losa inferior celda norte box de transicion -APP-58491
				11604	**SUBTOTAL**	**87.51**		
				11604		**VOLUMEN PARA PAGO**		87.51
				11604		**APROXIMACIÓN S/ ESPECIFICACIÓN**		**-0.01**
				11604		**VOLUMEN TOTAL PARA PAGO :**		**87.50** m^3

ING. LUIS FELIPE MORENO BRAVO
ING. RESIDENTE DE OBRA
Matricula No: 25202-05870 CND

JORGE ENRIQUE SANCHEZ PRADA
ING. RESIDENTE INTERVENTORIA
Matrícula No. 6820201827STD

INVIAS INSTITUTO NACIONAL DE VIAS | MHC S.A.S CONSORCIO VIAL MHC 063

F-635 A

CONTRATO DE OBRA: 989 DE 2021 **PREACTA N.º :** 46

RUTA: RUTA 45A04 **FECHA:** 01-mar-2025 a 25-mar-2025

CONTRATISTA : CONSORCIO VIAL MHC 063

CONTRATO DE INTERVENTORÍA No : 971 DE 2021 **INTERVENTOR:** CONSORCIO ICEACSA-TPF

ITEM	DESCRIPCIÓN	UNIDAD	CANTIDAD ANTERIOR	EN ESTA ACTA	CANTIDAD ACUMULADA
630.3	Concreto clase 28 MPA	m3	3,336.80	4.00	3,340.80

KM INICIAL	KM FINAL	CARRIL	LONGITUD (m)	ANCHO (m)	ESPESOR (m)	VOLUMEN (m3)	FECHA	DESCRIPCIÓN
k44+180	k44+180	I	1.90	0.25	2.00	0.95	4/03/2025	Concreto de 28Mpa para muro de caja Nro 31-segunda sección.
k44+180	k44+180	I	1.90	0.25	2.00	0.95	4/03/2025	Concreto de 28Mpa para muro de caja Nro 31-segunda sección.
k44+180	k44+180	I	2.10	0.25	2.00	1.05	4/03/2025	Concreto de 28Mpa para muro de caja Nro 31-segunda sección
k44+180	k44+180	I	2.10	0.25	2.00	1.05	4/03/2025	Concreto de 28Mpa para muro de caja Nro 31-segunda sección.
				11604	**SUBTOTAL**	**4.00**		
				11604		**VOLUMEN PARA PAGO**	4.00	
				11604		**APROXIMACIÓN S/ ESPECIFICACIÓN**	**0.00**	
				11604		**VOLUMEN TOTAL PARA PAGO :**	**4.00**	**m^3**

ING. LUIS FELIPE MORENO BRAVO
ING. RESIDENTE DE OBRA
Matricula No: 25202-05870 CND

JORGE ENRIQUE SANCHEZ PRADA
ING. RESIDENTE INTERVENTORIA
Matrícula No. 6820201827STD

INVIAS | MHC S.A.S CONSORCIO VIAL MHC 063

F-635 A

CONTRATO DE OBRA: 989 DE 2021 **PREACTA N.º :** 46

RUTA: RUTA 45ACND **FECHA:** 01-mar-2025 a 25-mar-2025

CONTRATISTA : CONSORCIO VIAL MHC 063

CONTRATO DE INTERVENTORÍA No : 971 DE 2021 **INTERVENTOR:** CONSORCIO ICEACSA-TPF

ITEM	DESCRIPCIÓN	UNIDAD	CANTIDAD ANTERIOR	EN ESTA ACTA	CANTIDAD ACUMULADA
630.3.1P	Concreto clase 28 MPA para Zapatas, Estribos, Aletas y placas	m3	498.40	109.90	608.30

KM INICIAL	KM FINAL	CARRIL	LONGITUD (m)	ANCHO (m)	ESPESOR (m)	VOLUMEN (m3)	FECHA	DESCRIPCIÓN
k02+750	k02+750	I	6.10	1.20	0.60	4.39	19/03/2025	Construccion obra No. 19 - Concreto 4ta sección muro oriental - Canal módulo 3. -APP-60541
k02+750	k02+750	I	6.10	1.30	0.60	4.76	19/03/2025	Construccion obra No. 19 - Concreto 4ta sección muro occidental - Canal módulo 3. -APP-60540
k02+750	k02+750	I	6.10	1.10	0.60	4.03	18/03/2025	Construccion obra No. 19 - Concreto 3ra sección muro occidental - Canal módulo 3. -APP-60537
k02+750	k02+750	I	6.10	1.20	0.60	4.39	18/03/2025	Construccion obra No. 19 -Concreto 3ra sección muro oriental - Canal módulo 3. -APP-60535
k02+750	k02+750	I	6.10	1.20	0.60	4.39	17/03/2025	Construccion obra No. 19 -Concreto Sección 1 - Muro occidental módulo 4 - Canal. (Actividad ejecutada el 17 de marzo 2025) -APP-60485
k02+750	k02+750	I	6.10	1.20	0.60	4.39	17/03/2025	Construccion obra No. 19 -Concreto Sección 1 - Muro oriental módulo 4 - Canal. (Actividad ejecutada el 17 de marzo 2025) -APP-60482
k02+750	k02+750	I	6.10	0.60	1.20	4.39	14/03/2025	Construccion obra No. 19 -Concreto muro occidental: Sección 2-Módulo 3 a módulo 4. (Ejecutado el 14 de marzo 2025). -APP-59922
k02+750	k02+750	I	6.10	0.60	1.20	4.39	14/03/2025	Construccion obra No. 19 -Concreto muro oriental: Sección 2-Módulo 3. (Ejecutado el 14 de marzo 2025). -APP-59919
k02+750	k02+750	I	6.10	1.20	0.60	4.39	13/03/2025	Construccion obra No. 19 -Segunda sección muro occidental módulo 3, segunda sección 1 -Acceso a mantenimiento a obra Susagua. -APP-59708
k02+750	k02+750	I	6.10	1.20	0.60	4.39	13/03/2025	Construccion obra No. 19 -Segunda sección 1 muro oriental módulo 3-Acceso a mantenimiento a obra Susagua. -APP-59707
k02+750	k02+750	E	0.90	5.20	0.35	1.64	10/03/2025	Construccion obra No. 19 - dentellon modulo 4 acceso a mantenimiento obra Susagua 10/marzo -APP-59476
k02+750	k02+750	E	0.90	5.20	0.35	1.64	10/03/2025	Construccion obra No. 19 - dentellon modulo 3 acceso a mantenimiento obra Susagua 10/marzo -APP-59474
k02+750	k02+750	E	6.10	5.20	0.65	20.62	10/03/2025	Construccion obra No. 19 - Losa inferior modulos modulo 4 acceso a mantenimiento obra Susagua 10/marzo -APP-59472
k02+750	k02+750	E	6.10	5.20	0.65	20.62	10/03/2025	Construccion obra No. 19 - Losa inferior modulos modulo 3 acceso a mantenimiento obra Susagua 10/marzo -APP-59469
k02+750	k02+750	E	1.40	0.70	1.00	0.98	5/03/2025	Construccion obra No. 19 - Columna Oriental portico de salida arco metalico -APP-58520
k02+750	k02+750	E	6.10	0.70	1.20	5.12	5/03/2025	Construccion obra No. 19 - muro occidental seccion 4 modulo 2 acceso mantenimiento obra Susagua -APP-58511
k02+750	k02+750	I	6.10	0.70	1.20	5.12	4/03/2025	Construccion obra No. 19 - muro oriental seccion 4 modulo 2 acceso a mantenimiento obr Susagua -APP-58486
k02+750	k02+750	E	6.10	0.70	1.20	5.12	3/03/2025	Construccion obra No. 19 - muro occidental seccion 3 modulo 2 acceso a mantenimiento obr Susagua 3marzo -APP-58495
k02+750	k02+750	E	6.10	0.70	1.20	5.12	3/03/2025	Construccion obra No. 19 - muro oriental seccion 3 modulo 2 acceso a mantenimiento obr Susagua 3marzo -APP-58492
					SUBTOTAL	109.91		

VOLUMEN PARA PAGO	109.91		
APROXIMACIÓN S/ ESPECIFICACIÓN	-0.01		
VOLUMEN TOTAL PARA PAGO :	109.90	m^3	

ING. LUIS FELIPE MORENO BRAVO
ING. RESIDENTE DE OBRA
Matricula No: 25202-05870 CND

JORGE ENRIQUE SANCHEZ PRADA
ING. RESIDENTE INTERVENTORIA
Matrícula No. 6820201827STD

INVIAS | MHC S.A.S CONSORCIO VIAL MHC 063

F-635 A

CONTRATO DE OBRA: 989 DE 2021 **PREACTA N.º :** 46

RUTA: RUTA 45ACND **FECHA:** 01-mar-2025 a 25-mar-2025

CONTRATISTA : CONSORCIO VIAL MHC 063

CONTRATO DE INTERVENTORÍA No : 971 DE 2021 **INTERVENTOR:** CONSORCIO ICEACSA-TPF

ITEM	DESCRIPCIÓN	UNIDAD	CANTIDAD ANTERIOR	EN ESTA ACTA	CANTIDAD ACUMULADA
630.6	Concreto clase 14 MPA	m3	418.50	7.50	426.00

KM INICIAL	KM FINAL	CARRIL	LONGITUD (m)	ANCHO (m)	ESPESOR (m)	VOLUMEN (m3)	FECHA	DESCRIPCIÓN
K 00+046	K 00+047			0.368		-	Marzo de 2025 a Origen	Según cartera topografica -Acceso de mantenimiento Arco Metalico Calle 8 K2+750
K 00+047	K 00+048			0.368		0.368	Marzo de 2025 a Origen	Según cartera topografica -Acceso de mantenimiento Arco Metalico Calle 8 K2+750
K 00+048	K 00+049			0.368		0.368	Marzo de 2025 a Origen	Según cartera topografica -Acceso de mantenimiento Arco Metalico Calle 8 K2+750
K 00+049	K 00+050			0.368		0.368	Marzo de 2025 a Origen	Según cartera topografica -Acceso de mantenimiento Arco Metalico Calle 8 K2+750
K 00+050	K 00+051			0.368		0.368	Marzo de 2025 a Origen	Según cartera topografica -Acceso de mantenimiento Arco Metalico Calle 8 K2+750
K 00+051	K 00+052			0.368		0.368	Marzo de 2025 a Origen	Según cartera topografica -Acceso de mantenimiento Arco Metalico Calle 8 K2+750
K 00+052	K 00+053			0.368		0.368	Marzo de 2025 a Origen	Según cartera topografica -Acceso de mantenimiento Arco Metalico Calle 8 K2+750
K 00+053	K 00+054			0.368		0.368	Marzo de 2025 a Origen	Según cartera topografica -Acceso de mantenimiento Arco Metalico Calle 8 K2+750
K 00+054	K 00+055			0.368		0.368	Marzo de 2025 a Origen	Según cartera topografica -Acceso de mantenimiento Arco Metalico Calle 8 K2+750
K 00+055	K 00+056			0.368		0.368	Marzo de 2025 a Origen	Según cartera topografica -Acceso de mantenimiento Arco Metalico Calle 8 K2+750
K 00+056	K 00+057			0.368		0.368	Marzo de 2025 a Origen	Según cartera topografica -Acceso de mantenimiento Arco Metalico Calle 8 K2+750
K 00+057	K 00+058			0.368		0.368	Marzo de 2025 a Origen	Según cartera topografica -Acceso de mantenimiento Arco Metalico Calle 8 K2+750
K 00+058	K 00+059			0.407		0.388	Marzo de 2025 a Origen	Según cartera topografica -Acceso de mantenimiento Arco Metalico Calle 8 K2+750
K 00+059	K 00+060			0.407		0.407	Marzo de 2025 a Origen	Según cartera topografica -Acceso de mantenimiento Arco Metalico Calle 8 K2+750
K 00+060	K 00+061			0.407		0.407	Marzo de 2025 a Origen	Según cartera topografica -Acceso de mantenimiento Arco Metalico Calle 8 K2+750
K 00+061	K 00+062			0.407		0.407	Marzo de 2025 a Origen	Según cartera topografica -Acceso de mantenimiento Arco Metalico Calle 8 K2+750
K 00+062	K 00+063			0.407		0.407	Marzo de 2025 a Origen	Según cartera topografica -Acceso de mantenimiento Arco Metalico Calle 8 K2+750
K 00+063	K 00+064			0.407		0.407	Marzo de 2025 a Origen	Según cartera topografica -Acceso de mantenimiento Arco Metalico Calle 8 K2+750
K 00+064	K 00+065			0.407		0.407	Marzo de 2025 a Origen	Según cartera topografica -Acceso de mantenimiento Arco Metalico Calle 8 K2+750
K 00+065	K 00+066			0.407		0.407	Marzo de 2025 a Origen	Según cartera topografica -Acceso de mantenimiento Arco Metalico Calle 8 K2+750
K 00+066	K 00+067			0.407		0.407	Marzo de 2025 a Origen	Según cartera topografica -Acceso de mantenimiento Arco Metalico Calle 8 K2+750
K 00+067	K 00+068			0.407		0.407	Marzo de 2025 a Origen	Según cartera topografica -Acceso de mantenimiento Arco Metalico Calle 8 K2+750
K 00+068	K 00+069			0.407		0.407	Marzo de 2025 a Origen	Según cartera topografica -Acceso de mantenimiento Arco Metalico Calle 8 K2+750
K 00+069	K 00+070			0.407		0.407	Marzo de 2025 a Origen	Según cartera topografica -Acceso de mantenimiento Arco Metalico Calle 8 K2+750
K 00+070	K 00+071			0.407		0.407	Marzo de 2025 a Origen	Según cartera topografica -Acceso de mantenimiento Arco Metalico Calle 8 K2+750
K 00+071	K 00+072			0.407		0.407	Marzo de 2025 a Origen	Según cartera topografica -Acceso de mantenimiento Arco Metalico Calle 8 K2+750
K 00+072	K 00+073			0.407		0.407	Marzo de 2025 a Origen	Según cartera topografica -Acceso de mantenimiento Arco Metalico Calle 8 K2+750
K 00+073	K 00+074			0.407		0.407	Marzo de 2025 a Origen	Según cartera topografica -Acceso de mantenimiento Arco Metalico Calle 8 K2+750
K 00+074	K 00+075			0.407		0.407	Marzo de 2025 a Origen	Según cartera topografica -Acceso de mantenimiento Arco Metalico Calle 8 K2+750
K 00+075	K 00+076			0.407		0.407	Marzo de 2025 a Origen	Según cartera topografica -Acceso de mantenimiento Arco Metalico Calle 8 K2+750
K 00+076	K 00+077			0.407		0.407	Marzo de 2025 a Origen	Según cartera topografica -Acceso de mantenimiento Arco Metalico Calle 8 K2+750
K 00+077	K 00+078			0.407		0.407	Marzo de 2025 a Origen	Según cartera topografica -Acceso de mantenimiento Arco Metalico Calle 8 K2+750
K 00+078	K 00+079			0.407		0.407	Marzo de 2025 a Origen	Según cartera topografica -Acceso de mantenimiento Arco Metalico Calle 8 K2+750
K 00+079	K 00+080			0.407		0.407	Marzo de 2025 a Origen	Según cartera topografica -Acceso de mantenimiento Arco Metalico Calle 8 K2+750
K 00+080	K 00+081			0.407		0.407	Marzo de 2025 a Origen	Según cartera topografica -Acceso de mantenimiento Arco Metalico Calle 8 K2+750
K 00+081	K 00+082			0.407		0.407	Marzo de 2025 a Origen	Según cartera topografica -Acceso de mantenimiento Arco Metalico Calle 8 K2+750
K 00+082	K 00+083			0.407		0.407	Marzo de 2025 a Origen	Según cartera topografica -Acceso de mantenimiento Arco Metalico Calle 8 K2+750
K 00+083	K 00+084			0.000			Marzo de 2025 a Origen	Según cartera topografica -Acceso de mantenimiento Arco Metalico Calle 8 K2+750
k02+750	k02+750	E	60.80	0.05	1.00	3.04	10/03/2025	Construccion obra No. 19 - aletas Acceso mantenimiento Susagua 10/marzo -APP-59466
						- 9.77	Febrero 2025 a Enero de 2025	Acumulado acta 45 Febrero 2025- Ruta 45A05 Carteras Acceso de mantenimiento Arco Metalico Calle 8 K2+750
			ICOCIV	*11604*	**SUBTOTAL**	**7.47**		
			ICOCIV	*11604*		**VOLUMEN PARA PAGO**		7.47
			ICOCIV	*11604*		**APROXIMACIÓN S/ ESPECIFICACIÓN**		**0.03**
			ICOCIV	*11604*		**VOLUMEN TOTAL PARA PAGO :**		**7.50** m^3

ING. LUIS FELIPE MORENO BRAVO
ING. RESIDENTE DE OBRA
Matricula No: 25202-05870 CND

JORGE ENRIQUE SANCHEZ PRADA
ING. RESIDENTE INTERVENTORIA
Matrícula No. 6820201827STD

INVIAS | MHC S.A.S CONSORCIO VIAL MHC 063

F-635 A

CONTRATO DE OBRA: 989 DE 2021 **PREACTA N.º :** 46

RUTA: RUTA 45ACND **FECHA:** 01-mar-2025 a 25-mar-2025

CONTRATISTA : CONSORCIO VIAL MHC 063

CONTRATO DE INTERVENTORÍA No : 971 DE 2021 **INTERVENTOR:** CONSORCIO ICEACSA-TPF

ITEM	DESCRIPCIÓN	UNIDAD	CANTIDAD ANTERIOR	EN ESTA ACTA	CANTIDAD ACUMULADA
640.1	Acero de refuerzo Fy=420 Mpa.	KG	688,413.97	19,753.00	708,166.97

KM INICIAL	KM FINAL	CARRIL	DIAMETRO (m)	LONGITUD (m)	CANTIDAD (m)	PESO Kg/m	PESO (Kg)	FECHA	DESCRIPCIÓN
k02+750	k02+750	D				4441.37	4,441.37	25/03/2025	Acero losa inferior aletas. - Ejecutado el 25 de marzo 2025 -APP-61334
k02+750	k02+750	D				523.88	523.88	25/03/2025	Box de transición Celda Sur. - Ejecutado el 25 de marzo 2025. -APP-61343
k02+750	k02+750	D				1510.14	1,510.14	25/03/2025	Box de transición celda norte (transv. losa superior). - Ejecutado el 25 de marzo 2025. -APP-61342
k02+750	k02+750	D				633.00	633.00	25/03/2025	Muro Módulo 3 canal de limpieza (Transv. Sección 1, 2 , 3 y 4) - Ejecutado de 25 de marzo 2025. -APP-61340
k02+750	k02+750	D				481.08	481.08	25/03/2025	Muro Módulo 4 canal de limpieza (Transv. Sección 1, 2 y 3) - Ejecutado e 25 de marzo 2025. -APP-61339
k02+750	k02+750	D				145.44	145.44	25/03/2025	Muro módulo 2-Canal de limpieza (Transv. Sección 3 y 4)- Ejecutado el 25 de marzo 2025. -APP-61338
k02+750	k02+750	D				145.44	145.44	25/03/2025	Muro , modulo 1 canal de limpieza (Transv. sección 4) - Ejecutado el 25 de marzo 2025. -APP-61337
k02+750	k02+750	D				669.92	669.92	25/03/2025	Muro de contención(transversal seccion 1,2,3 y 4)- Ejecutado el 25 de marzo 2025. -APP-61336
k02+750	k02+750	I				5924.89	5,924.89	14/03/2025	Losa Módulo 3-Canal acceso a mantenimiento-OH Susagua (ejecución 14 de marzo 2025). -APP-59985
k02+750	k02+750	D				5759.80	5,759.80	14/03/2025	Losa Módulo 4-Canal acceso a mantenimiento-OH Susagua (ejecución 14 de marzo 2025). -APP-59984
k02+750	k02+750	I				-481.73	- 481.73	Febrero 2025.	Curva 1 puente peatonal Acta 45
				ICOCIV	*14103*	**SUBTOTAL**	**19,753.23**		
				ICOCIV	*14103*		**PESO PARA PAGO**		19753.23
				ICOCIV	*14103*		**APROXIMACIÓN S/ ESPECIFICACIÓN**		**-0.23**
				ICOCIV	*14103*		**PESO TOTAL PARA PAGO :**		**19753.00** **Kg**

ING. LUIS FELIPE MORENO BRAVO
ING. RESIDENTE DE OBRA
Matricula No: 25202-05870 CND

JORGE ENRIQUE SANCHEZ PRADA
ING. RESIDENTE INTERVENTORIA
Matrícula No. 6820201827STD

INVIAS | MHC S.A.S CONSORCIO VIAL MHC 063

F-635 A

CONTRATO DE OBRA: 989 DE 2021 **PREACTA N.º :** 46

RUTA: RUTA 45A04 **FECHA:** 01-mar-2025 a 25-mar-2025

CONTRATISTA : CONSORCIO VIAL MHC 063

CONTRATO DE INTERVENTORÍA No : 971 DE 2021 **INTERVENTOR:** CONSORCIO ICEACSA-TPF

ITEM	DESCRIPCIÓN	UNIDAD	CANTIDAD ANTERIOR	EN ESTA ACTA	CANTIDAD ACUMULADA
640.1	Acero de refuerzo Fy=420 Mpa.	KG	688,413.97	912.00	689,325.97

KM INICIAL	KM FINAL	CARRIL	DIAMETRO (m)	LONGITUD (m)	CANTIDAD (m)	PESO Kg/m	PESO (Kg)	FECHA	DESCRIPCIÓN
k44+180	k44+180	E				912.48	912.48	25/03/2025	Caja obra 31-Ejecutado el 25 de marzo 2025. -APP-61327
				ICOCIV	*11604*	**SUBTOTAL**	**912.48**		
				ICOCIV	*11604*		**PESO PARA PAGO**		912.48
				ICOCIV	*11604*		**APROXIMACIÓN S/ ESPECIFICACIÓN**		**-0.48**
				ICOCIV	*11604*		**PESO TOTAL PARA PAGO :**		**912.00** **Kg**

ING. LUIS CELIPE MORENO BRAVO
ING. RESIDENTE DE OBRA
Matricula No: 25202-05870 CND

JORGE ENRIQUE SANCHEZ PRADA
ING. RESIDENTE INTERVENTORIA
Matrícula No. 6820201827STD

INVIAS | MHC S.A.S CONSORCIO VIAL MHC 063

F-635 A

CONTRATO DE OBRA: 989 DE 2021 **PREACTA N.º :** 46

RUTA: RUTA 45ACND **FECHA:** 01-mar-2025 a 25-mar-2025

CONTRATISTA : CONSORCIO VIAL MHC 063

CONTRATO DE INTERVENTORÍA No : 971 DE 2021 **INTERVENTOR:** CONSORCIO ICEACSA-TPF

ITEM	DESCRIPCIÓN	UNIDAD	CANTIDAD ANTERIOR	EN ESTA ACTA	CANTIDAD ACUMULADA
663.3P	Tubería para filtro PVC perforada diámetro 100 mm	ML	9,390.60	65.00	9,455.60

KM INICIAL	KM FINAL	CARRIL	LONGITUD (m)	ANCHO (m)	ESPESOR (m)	CANTIDAD (m)	FECHA	DESCRIPCIÓN
k02+750	k02+750	I	15.00			15.00	4/03/2025	Construccion filtro perimetral - urbanismo Rampa 1. -APP-58519
k02+750	k02+750	E	50.00			50.00	7/03/2025	Construccion filtro- urbanismo Rampa 1 -APP-59376
					SUBTOTAL	**65.00**		

LONGITUD PARA PAGO	65.00	
APROXIMACIÓN S/ ESPECIFICACIÓN	**0.00**	
LONGITUD TOTAL PARA PAGO :	**65.00**	**ml**

ING. LUIS FELIPE MORENO BRAVO
ING. RESIDENTE DE OBRA
Matricula No: 25202-05870 CND

JORGE ENRIQUE SANCHEZ PRADA
ING. RESIDENTE INTERVENTORIA
Matrícula No. 6820201827STD

INVIAS | MHC S.A.S CONSORCIO VIAL MHC 063

F-635 A

CONTRATO DE OBRA: 989 DE 2021 **PREACTA N.º :** 46

RUTA: RUTA 45ACND **FECHA:** 01-mar-2025 a 25-mar-2025

CONTRATISTA : CONSORCIO VIAL MHC 063

CONTRATO DE INTERVENTORÍA No : 971 DE 2021 **INTERVENTOR:** CONSORCIO ICEACSA-TPF

ITEM	DESCRIPCIÓN	UNIDAD	CANTIDAD ANTERIOR	EN ESTA ACTA	CANTIDAD ACUMULADA
672	Bordillos en concreto vaciado in situ, incluye la preparación de la superficie de apoyo	ML	31.20	222.30	253.50

KM INICIAL	KM FINAL	CARRIL	LONGITUD (m)	ANCHO (m)	ESPESOR (m)	Longitus (m)	FECHA	DESCRIPCIÓN
k02+750	k02+750	I	4.00			4.00	21/03/2025	Bordillo A80 (Prefabricado Rampa 1): Ejecutado el 21 de marzo 2025. -APP-61225
k02+750	k02+750	E	8.00			8.00	19/03/2025	Urbanismo rampa 1 - bordillo A80 prefabricado -APP-60696
k02+750	k02+750	I	36.90			36.90	17/03/2025	Bordillo A10 - Urbanismo Rampa 1(Ejecutado el 17 de marzo 2025) -APP-60492
k02+750	k02+750	I	20.00			20.00	14/03/2025	Bordillo A80-Rampa 1 (Ejecutado el 14 de marzo 2025). -APP-59901
k02+750	k02+750	I	57.80			57.80	13/03/2025	Bordillo in situ isleta occidental. -APP-59714
k02+750	k02+750	I	10.40			10.40	13/03/2025	Bordillo A80 - Rampa 1 -APP-59712
k02+750	k02+750	I	20.80			20.80	12/03/2025	Bordillo A80 - Rampa 1 -APP-59607
k02+750	k02+750	E	0.36			0.36	11/03/2025	Bordillo A80 - urbanismo rampa 1 -APP-59556
k02+750	k02+750	E	7.20			7.20	11/03/2025	Bordillo A80 - urbanismo rampa 1 -APP-59372
k02+750	k02+750	E	27.20			27.20	10/03/2025	Bordillo A80 - Urbanismo Rampa 1 10/MARZO -APP-59449
k02+750	k02+750	I	9.60			9.60	4/03/2025	Instalación de bordillo A-80 - Urbanismo (Puente Peatonal). -APP-58522
k02+750	k02+750	E	20.00			20.00	3/03/2025	Construccion urbanismo rampa 1 03marzo -APP-58500
					SUBTOTAL	222.26		

LONGITUD PARA PAGO	222.26		
APROXIMACIÓN S/ ESPECIFICACIÓN	0.04		
LONGITUD TOTAL PARA PAGO :	222.30	m	

ING. LUIS FELIPE MORENO BRAVO
ING. RESIDENTE DE OBRA
Matricula No: 25202-05870 CND

JORGE ENRIQUE SANCHEZ PRADA
ING. RESIDENTE INTERVENTORIA
Matrícula No. 6820201827STD

INVIAS INSTITUTO NACIONAL DE VIAS | MHC S.A.S CONSORCIO VIAL MHC 063

F-635 A

CONTRATO DE OBRA: 989 DE 2021 **PREACTA N.º :** 46

RUTA: RUTA 45ACND **FECHA:** 01-mar-2025 a 25-mar-2025

CONTRATISTA : CONSORCIO VIAL MHC 063

CONTRATO DE INTERVENTORÍA No : 971 DE 2021 **INTERVENTOR:** CONSORCIO ICEACSA-TPF

ITEM	DESCRIPCIÓN	UNIDAD	CANTIDAD ANTERIOR	EN ESTA ACTA	CANTIDAD ACUMULADA
673.1	Geotextil Tipo II no tejido	M2	28,752.50	201.00	28,953.50

KM INICIAL	KM FINAL	CARRIL	LONGITUD (m)	ANCHO (m)	ESPESOR (m)	AREA (m2)	FECHA	DESCRIPCIÓN
k02+750	k02+750	I	15.00	3.40		51.00	4/03/2025	Construccion filtro perimetral - urbanismo Rampa 1. -APP-58519
k02+750	k02+750	E	50.00	3.00		150.00	7/03/2025	Construccion filtro- urbanismo Rampa 1 -APP-59376
					SUBTOTAL	201.00		
						AREA PARA PAGO		201.00
						APROXIMACIÓN S/ ESPECIFICACIÓN		0.00
						AREA TOTAL PARA PAGO :		201.00 m2

ING. LUIS FELIPE MORENO BRAVO
ING. RESIDENTE DE OBRA
Matricula No: 25202-05870 CND

JORGE ENRIQUE SANCHEZ PRADA
ING. RESIDENTE INTERVENTORIA
Matrícula No. 6820201827STD

INVIAS INSTITUTO NACIONAL DE VIAS | MHC S.A.S CONSORCIO VIAL MHC 063

F-635 A

CONTRATO DE OBRA: 989 DE 2021 **PREACTA N.º :** 46

RUTA: RUTA 45ACND **FECHA:** 01-mar-2025 a 25-mar-2025

CONTRATISTA : CONSORCIO VIAL MHC 063

CONTRATO DE INTERVENTORÍA No : 971 DE 2021 **INTERVENTOR:** CONSORCIO ICEACSA-TPF

ITEM	DESCRIPCIÓN	UNIDAD	CANTIDAD ANTERIOR	EN ESTA ACTA	CANTIDAD ACUMULADA
673.2	Material granular drenante	M3	6,167.72	35.50	6,203.22

KM INICIAL	KM FINAL	CARRIL	LONGITUD (m)	ANCHO (m)	ESPESOR (m)	CANTIDAD (m)	FECHA	DESCRIPCIÓN
k02+750	k02+750	I	15.00	1.00	0.70	10.50	4/03/2025	Construccion filtro perimetral - urbanismo Rampa 1. -APP-58519
k02+750	k02+750	E	50.00	0.50	1.00	25.00	7/03/2025	Construccion filtro- urbanismo Rampa 1 -APP-59376
					SUBTOTAL	35.50		

VOLUMEN PARA PAGO	35.50		
APROXIMACIÓN S/ ESPECIFICACIÓN	0.00		
VOLUMEN TOTAL PARA PAGO :	35.50	M3	

ING. LUIS FELIPE MORENO BRAVO
ING. RESIDENTE DE OBRA
Matricula No: 25202-05870 CND

JORGE ENRIQUE SANCHEZ PRADA
ING. RESIDENTE INTERVENTORIA
Matrícula No. 6820201827STD

INVIAS | MHC S.A.S CONSORCIO VIAL MHC 063

F-635 A

CONTRATO DE OBRA: 989 DE 2021 **PREACTA N.º :** 46

RUTA: RUTA 45A04 **FECHA:** 01-mar-2025 a 25-mar-2025

CONTRATISTA : CONSORCIO VIAL MHC 063

CONTRATO DE INTERVENTORÍA No : 971 DE 2021 **INTERVENTOR:** CONSORCIO ICEACSA-TPF

ITEM	DESCRIPCIÓN	UNIDAD	CANTIDAD ANTERIOR	EN ESTA ACTA	CANTIDAD ACUMULADA
2P	Suministro y aplicación de pintura en frío acrílica pura base agua para líneas de demarcación de pavimentos	ML	724,642.90	987.00	725,629.90

KM INICIAL	KM FINAL	CARRIL	LONGITUD (m)	ANCHO (m)	ESPESOR (m)	LONGITUD (ml)	FECHA	DESCRIPCIÓN
k42+613	k43+600	E	987.00			987.00	31/01/2025	Demarcación eje doble linea amarilla continua - 31/enero -APP-54467
					SUBTOTAL	**987.00**		

LONGITUD PARA PAGO	987.00
APROXIMACIÓN S/ ESPECIFICACIÓN	**0.00**
LONGITUD TOTAL PARA PAGO :	**987.00** ml

ING. LUIS FELIPE MORENO BRAVO
ING. RESIDENTE DE OBRA
Matricula No: 25202-05870 CND

JORGE ENRIQUE SANCHEZ PRADA
ING. RESIDENTE INTERVENTORIA
Matrícula No. 6820201827STD

INVIAS | MHC S.A.S CONSORCIO VIAL MHC 063

F-635 A

CONTRATO DE OBRA: 989 DE 2021 **PREACTA N.º :** 46

RUTA: RUTA 45A05 **FECHA:** 01-mar-2025 a 25-mar-2025

CONTRATISTA : CONSORCIO VIAL MHC 063

CONTRATO DE INTERVENTORÍA No : 971 DE 2021 **INTERVENTOR:** CONSORCIO ICEACSA-TPF

ITEM	DESCRIPCIÓN	UNIDAD	CANTIDAD ANTERIOR	EN ESTA ACTA	CANTIDAD ACUMULADA
2P	Suministro y aplicación de pintura en frío acrílica pura base agua para líneas de demarcación de pavimentos	ML	724,642.90	-21,168.00	-21,168.00

KM INICIAL	KM FINAL	CARRIL	LONGITUD (m)	ANCHO (m)	ESPESOR (m)	LONGITUD (ml)	FECHA	DESCRIPCIÓN
k27+711	k30+240	E	5116.00			5,116.00	12/03/2025	Pintura: Linea amarilla doble, eje -APP-59705
k27+950	k30+240	I	1680.00			1,680.00	12/03/2025	Pintura: Linea blanca sencilla, borde Izquierdo. -APP-59703
k27+950	k30+240	D	1726.00			1,726.00	12/03/2025	Pintura: Linea blanca sencilla, borde derecho. -APP-59702
k84+000	k87+300	I	-3261.00			- 3,261.00	13/02/2025	Demarcacion linea sencilla continua blanca -APP-56026
k84+000	k87+300	D	-2961.00			- 2,961.00	13/02/2025	Demarcación horizontal: linea blanca sencilla. UBATE - PTE NACIONAL Actividad ejecutada: 13 de febrero 2025. -APP-57980
k71+390	k72+000	D	-850.00			- 850.00	20/02/2025	Demarcación horizontal: linea blanca sencilla. UBATE - PTE NACIONAL Actividad ejecutada: 20 de febrero 2025. -APP-57986
k71+390	k72+000	I	-850.00			- 850.00	20/02/2025	Demarcación horizontal: linea blanca sencilla. UBATE - PTE NACIONAL Actividad ejecutada: 20 de febrero 2025. -APP-57988
k68+070	k70+200	D	-1990.00			- 1,990.00	24/02/2025	Demarcacion linea sencilla continua blanca
k68+070	k70+200	I	-1946.00			- 1,946.00	24/02/2025	Demarcacion linea sencilla continua blanca -APP-56020
k78+000	k81+000	I	-3564.00			- 3,564.00	21/02/2025	Demarcacion linea sencilla continua blanca
k78+000	k81+000	D	-3620.00			- 3,620.00	21/02/2025	Demarcacion linea sencilla continua blanca
k64+310	k72+000	E	-10648.00			- 10,648.00	27/02/2025	Demarcacion linea sencilla continua blanca
					SUBTOTAL	**-21168.00**		
						LONGITUD PARA PAGO		-21168.00
						APROXIMACIÓN S/ ESPECIFICACIÓN		**0.00**
						LONGITUD TOTAL PARA PAGO :		**-21168.00** **ml**

ING. LUIS FELIPE MORENO BRAVO
ING. RESIDENTE DE OBRA
Matricula No: 25202-05870 CND

JORGE ENRIQUE SANCHEZ PRADA
ING. RESIDENTE INTERVENTORIA
Matrícula No. 6820201827STD

INVIAS INSTITUTO NACIONAL DE VIAS | MHC S.A.S CONSORCIO VIAL MHC 063

F-635 A

CONTRATO DE OBRA: 989 DE 2021 **PREACTA N.º :** 46

RUTA: RUTA 45ACND **FECHA:** 01-mar-2025 a 25-mar-2025

CONTRATISTA : CONSORCIO VIAL MHC 063

CONTRATO DE INTERVENTORÍA No : 971 DE 2021 **INTERVENTOR:** CONSORCIO ICEACSA-TPF

ITEM	DESCRIPCIÓN	UNIDAD	CANTIDAD ANTERIOR	EN ESTA ACTA	CANTIDAD ACUMULADA
900-13	Transporte de materiales provenientes de la excavación de la explanación, canales y préstamos para distancias mayores de mil metros (1000 m), medido a partir de cien metros (100 m)	M3/Km	16,387,338.00	26,390.00	16,413,728.00

KM INICIAL	KM FINAL	CARRIL	LONGITUD (m)	VOLUMEN (M3)	DISTANCIA (KM)	CANTIDAD	FECHA	DESCRIPCIÓN
K 02+750	K 02+750	E	Pedraplen	328.90	48.05	15,802.00	Marzo 2025.	Cantera Juz cucunuba Frente 2
						-		
K 02+710	K 02+780	E	Terraplen	385.00	27.50	10,587.50	Marzo 2025.	Pinos frente 2
					SUBTOTAL	**26,389.50**		
						LONGITUD PARA PAGO	26389.50	
						APROXIMACIÓN S/ ESPECIFICACIÓN	**0.50**	
						LONGITUD TOTAL PARA PAGO :	**26390.00**	**m3/km**

ING. LUIS FELIPE MORENO BRAVO
ING. RESIDENTE DE OBRA
Matricula No: 25202-05870 CND

JORGE ENRIQUE SANCHEZ PRADA
ING. RESIDENTE INTERVENTORIA
Matrícula No. 6820201827STD

INVIAS INSTITUTO NACIONAL DE VIAS | MHC S.A.S CONSORCIO VIAL MHC 063

F-635 A

CONTRATO DE OBRA: 989 DE 2021 **PREACTA N.º :** 46

RUTA: RUTA 45A04 **FECHA:** 01-mar-2025 a 25-mar-2025

CONTRATISTA : CONSORCIO VIAL MHC 063

CONTRATO DE INTERVENTORÍA No : 971 DE 2021 **INTERVENTOR:** CONSORCIO ICEACSA-TPF

ITEM	DESCRIPCIÓN	UNIDAD	CANTIDAD ANTERIOR	EN ESTA ACTA	CANTIDAD ACUMULADA
900-13	Transporte de materiales provenientes de la excavación de la explanación, canales y préstamos para distancias mayores de mil metros (1000 m), medido a partir de cien metros (100 m)	M3/Km	16,387,338.00	33,553.00	16,420,891.00

KM INICIAL	KM FINAL	CARRIL	LONGITUD (m)	VOLUMEN (M3)	DISTANCIA (KM)	CANTIDAD	FECHA	DESCRIPCIÓN
K44+120.00	K44+370.00	E	Terraplen	1083.00	11.36	12,297.47	Marzo 2025.	LosPinos Tramo 2
K44+150.00	K44+500.00	E	Pedraplen	375.00	32.22	12,082.50	Marzo 2025.	Cantera Juz cucunuba Tramo 2
K44+160.00	K44+205.00	E	Pedraplen	407.00	32.22	13,113.54	Marzo 2025.	Cantera Juz cucunuba Tramo 2
K44+160.00	K44+205.00	E	Pedraplen	407.00	- 9.68	- 3,940.78	Febrero 2025.	Tramo 2 Acta 45
					SUBTOTAL	**33,552.73**		
					LONGITUD PARA PAGO			33552.73
					APROXIMACIÓN S/ ESPECIFICACIÓN			**0.27**
					LONGITUD TOTAL PARA PAGO :			**33553.00** m3/km

ING. LUIS FELIPE MORENO BRAVO
ING. RESIDENTE DE OBRA
Matricula No: 25202-05870 CND

JORGE ENRIQUE SANCHEZ PRADA
ING. RESIDENTE INTERVENTORIA
Matrícula No. 6820201827STD

INVIAS | MHC S.A.S CONSORCIO VIAL MHC 063

F-635 A

CONTRATO DE OBRA: 989 DE 2021 **PREACTA N.º :** 46

RUTA: RUTA 45ACND **FECHA:** 01-mar-2025 a 25-mar-2025

CONTRATISTA : CONSORCIO VIAL MHC 063

CONTRATO DE INTERVENTORÍA No : 971 DE 2021 **INTERVENTOR:** CONSORCIO ICEACSA-TPF

ITEM	DESCRIPCIÓN	UNIDAD	CANTIDAD ANTERIOR	EN ESTA ACTA	CANTIDAD ACUMULADA
220.1P	Material para Terraplen	M3	306,947.00	385.00	307,332.00

KM INICIAL	KM FINAL	CARRIL	LONGITUD (m)	ANCHO (m)	ESPESOR (m)	VOLUMEN (m3)	FECHA	DESCRIPCIÓN
K 00+480	K 00+490			19.026		137.74	Febrero 2025 a Origen	Según cartera topografica
K 00+490	K 00+500			19.776		194.01	Febrero 2025 a Origen	Según cartera topografica
K 00+500	K 00+510			13.327		165.52	Febrero 2025 a Origen	Según cartera topografica
K 00+510	K 00+520			26.613		199.70	Febrero 2025 a Origen	Según cartera topografica
K 00+520	K 00+530			20.751		236.82	Febrero 2025 a Origen	Según cartera topografica
K 00+530	K 00+540			23.608		221.80	Febrero 2025 a Origen	Según cartera topografica
K 00+540	K 00+550			22.695		231.52	Febrero 2025 a Origen	Según cartera topografica
K 00+550	K 00+560			23.926		233.11	Febrero 2025 a Origen	Según cartera topografica
K 00+560	K 00+570			27.547		257.37	Febrero 2025 a Origen	Según cartera topografica
K 00+570	K 00+580			19.114		233.31	Febrero 2025 a Origen	Según cartera topografica
K 00+580	K 00+590			28.505		238.10	Febrero 2025 a Origen	Según cartera topografica
K 00+590	K 00+600			25.714		271.10	Febrero 2025 a Origen	Según cartera topografica
K 00+600	K 00+610			23.915		248.15	Febrero 2025 a Origen	Según cartera topografica
K 00+610	K 00+620			44.120		340.18	Febrero 2025 a Origen	Según cartera topografica
K 00+620	K 00+630			47.597		458.59	Febrero 2025 a Origen	Según cartera topografica
K 00+630	K 00+640			45.795		466.96	Febrero 2025 a Origen	Según cartera topografica
K 00+640	K 00+650			42.809		443.02	Febrero 2025 a Origen	Según cartera topografica
K 00+650	K 00+660			39.632		412.21	Febrero 2025 a Origen	Según cartera topografica
K 00+660	K 00+670			40.045		398.39	Febrero 2025 a Origen	Según cartera topografica
K 00+670	K 00+680			43.262		416.54	Febrero 2025 a Origen	Según cartera topografica
K 00+680	K 00+690			42.040		426.51	Febrero 2025 a Origen	Según cartera topografica
K 00+690	K 00+700			32.735		373.87	Febrero 2025 a Origen	Según cartera topografica
K 00+700	K 00+710			26.329		295.32	Febrero 2025 a Origen	Según cartera topografica
K 00+710	K 00+720			26.408		263.69	Febrero 2025 a Origen	Según cartera topografica
K 00+720	K 00+730			25.081		257.45	Febrero 2025 a Origen	Según cartera topografica
K 00+730	K 00+740			22.276		236.79	Febrero 2025 a Origen	Según cartera topografica
K 00+740	K 00+750			16.487		193.82	Febrero 2025 a Origen	Según cartera topografica
K 00+750	K 00+760			17.630		170.59	Febrero 2025 a Origen	Según cartera topografica
K 00+760	K 00+770			19.054		183.42	Febrero 2025 a Origen	Según cartera topografica
K 00+770	K 00+780			19.548		193.01	Febrero 2025 a Origen	Según cartera topografica
K 00+780	K 00+790			19.395		194.72	Febrero 2025 a Origen	Según cartera topografica
K 00+790	K 00+800			19.059		192.27	Febrero 2025 a Origen	Según cartera topografica
K 00+800	K 00+810			19.695		193.77	Febrero 2025 a Origen	Según cartera topografica
K 00+810	K 00+820			22.789		212.42	Febrero 2025 a Origen	Según cartera topografica
K 00+820	K 00+830			23.592		231.91	Febrero 2025 a Origen	Según cartera topografica
K 00+830	K 00+840			24.228		239.10	Febrero 2025 a Origen	Según cartera topografica
K 00+840	K 00+850			31.413		278.21	Febrero 2025 a Origen	Según cartera topografica
K 00+850	K 00+860			40.218		358.16	Febrero 2025 a Origen	Según cartera topografica
K 00+860	K 00+870			41.267		407.43	Febrero 2025 a Origen	Según cartera topografica
K 00+870	K 00+880			38.551		399.09	Febrero 2025 a Origen	Según cartera topografica
K 00+880	K 00+890			37.328		379.40	Febrero 2025 a Origen	Según cartera topografica
K 00+890	K 00+900			40.269		387.99	Febrero 2025 a Origen	Según cartera topografica
K 00+900	K 00+910			41.449		408.59	Febrero 2025 a Origen	Según cartera topografica
K 00+910	K 00+920			43.203		423.26	Febrero 2025 a Origen	Según cartera topografica
K 00+920	K 00+930			58.123		506.63	Febrero 2025 a Origen	Según cartera topografica
K 00+930	K 00+940			52.807		554.65	Febrero 2025 a Origen	Según cartera topografica
K 00+940	K 00+950			51.409		521.08	Febrero 2025 a Origen	Según cartera topografica
K 00+950	K 00+960			52.773		520.91	Febrero 2025 a Origen	Según cartera topografica
K 00+960	K 00+970			57.088		549.31	Febrero 2025 a Origen	Según cartera topografica
K 00+970	K 00+980			46.455		517.72	Febrero 2025 a Origen	Según cartera topografica
K 00+980	K 00+990			50.157		483.06	Febrero 2025 a Origen	Según cartera topografica
K 00+990	K 01+000			44.487		473.22	Febrero 2025 a Origen	Según cartera topografica
K 01+000	K 01+010			45.740		451.14	Febrero 2025 a Origen	Según cartera topografica
K 01+010	K 01+020			44.559		451.50	Febrero 2025 a Origen	Según cartera topografica
K 01+020	K 01+030			53.310		489.35	Febrero 2025 a Origen	Según cartera topografica
K 01+030	K 01+040			49.122		512.16	Febrero 2025 a Origen	Según cartera topografica
K 01+040	K 01+050			50.763		499.43	Febrero 2025 a Origen	Según cartera topografica
K 01+050	K 01+060			58.544		546.54	Febrero 2025 a Origen	Según cartera topografica
K 01+060	K 01+070			54.506		565.25	Febrero 2025 a Origen	Según cartera topografica
K 01+070	K 01+080			50.868		526.87	Febrero 2025 a Origen	Según cartera topografica
K 01+080	K 01+090			46.374		486.21	Febrero 2025 a Origen	Según cartera topografica
K 01+090	K 01+100			45.287		458.31	Febrero 2025 a Origen	Según cartera topografica
K 01+100	K 01+110			32.568		389.28	Febrero 2025 a Origen	Según cartera topografica
K 01+110	K 01+120			32.370		324.69	Febrero 2025 a Origen	Según cartera topografica
K 01+120	K 01+130			40.896		366.33	Febrero 2025 a Origen	Según cartera topografica
K 01+130	K 01+140			40.241		405.69	Febrero 2025 a Origen	Según cartera topografica
K 01+140	K 01+150			41.307		407.74	Febrero 2025 a Origen	Según cartera topografica
K 01+150	K 01+160			42.801		420.54	Febrero 2025 a Origen	Según cartera topografica
K 01+160	K 01+170			44.281		435.41	Febrero 2025 a Origen	Según cartera topografica
K 01+170	K 01+180			42.546		434.14	Febrero 2025 a Origen	Según cartera topografica
K 01+180	K 01+190			38.974		407.60	Febrero 2025 a Origen	Según cartera topografica
K 01+190	K 01+200			35.463		372.19	Febrero 2025 a Origen	Según cartera topografica
K 01+200	K 01+210			37.043		362.53	Febrero 2025 a Origen	Según cartera topografica
K 01+210	K 01+220			38.501		377.72	Febrero 2025 a Origen	Según cartera topografica
K 01+220	K 01+230			40.560		395.31	Febrero 2025 a Origen	Según cartera topografica
K 01+230	K 01+240			41.164		408.62	Febrero 2025 a Origen	Según cartera topografica
K 01+240	K 01+250			39.727		404.46	Febrero 2025 a Origen	Según cartera topografica
K 01+250	K 01+260			41.447		405.87	Febrero 2025 a Origen	Según cartera topografica
K 01+260	K 01+270			47.787		446.17	Febrero 2025 a Origen	Según cartera topografica
K 01+270	K 01+280			42.004		448.96	Febrero 2025 a Origen	Según cartera topografica
K 01+280	K 01+290			38.421		402.13	Febrero 2025 a Origen	Según cartera topografica
K 01+290	K 01+300			40.485		394.53	Febrero 2025 a Origen	Según cartera topografica
K 01+300	K 01+310			10.068		252.77	Febrero 2025 a Origen	Según cartera topografica
K 01+310	K 01+320			10.660		103.64	Febrero 2025 a Origen	Según cartera topografica
K 01+320	K 01+330			11.269		109.65	Febrero 2025 a Origen	Según cartera topografica
K 01+330	K 01+340			11.300		112.85	Febrero 2025 a Origen	Según cartera topografica
K 01+340	K 01+350			10.984		111.42	Febrero 2025 a Origen	Según cartera topografica
K 01+350	K 01+360			10.905		109.45	Febrero 2025 a Origen	Según cartera topografica
K 01+360	K 01+370			11.608		112.57	Febrero 2025 a Origen	Según cartera topografica

ITEM		DESCRIPCIÓN				UNIDAD	CANTIDAD ANTERIOR	EN ESTA ACTA	CANTIDAD ACUMULADA
220.1P		Material para Terraplen				M3	306,947.00	385.00	307,332.00
KM INICIAL	KM FINAL	CARRIL	LONGITUD (m)	ANCHO (m)	ESPESOR (m)	VOLUMEN (m3)	FECHA	DESCRIPCIÓN	
K 01+370	K 01+380			39.742		256.75	Febrero 2025 a Origen	Según cartera topografica	
K 01+380	K 01+390			39.509		396.26	Febrero 2025 a Origen	Según cartera topografica	
K 01+390	K 01+400			40.087		397.98	Febrero 2025 a Origen	Según cartera topografica	
K 01+400	K 01+410			33.850		369.69	Febrero 2025 a Origen	Según cartera topografica	
K 01+410	K 01+420			35.612		347.31	Febrero 2025 a Origen	Según cartera topografica	
K 01+420	K 01+430			35.442		355.27	Febrero 2025 a Origen	Según cartera topografica	
K 01+430	K 01+440			34.524		349.83	Febrero 2025 a Origen	Según cartera topografica	
K 01+440	K 01+450			31.069		327.97	Febrero 2025 a Origen	Según cartera topografica	
K 01+450	K 01+460			0.000		155.35	Febrero 2025 a Origen	Según cartera topografica	
K 01+460	K 01+470			0.000		-	Febrero 2025 a Origen	Según cartera topografica	
K 01+470	K 01+480			50.049		250.25	Febrero 2025 a Origen	Según cartera topografica	
K 01+480	K 01+490			27.119		385.84	Febrero 2025 a Origen	Según cartera topografica	
K 01+490	K 01+500			29.125		281.22	Febrero 2025 a Origen	Según cartera topografica	
K 01+500	K 01+510			30.709		299.17	Febrero 2025 a Origen	Según cartera topografica	
K 01+510	K 01+520			32.073		313.91	Febrero 2025 a Origen	Según cartera topografica	
K 01+520	K 01+530			33.627		328.50	Febrero 2025 a Origen	Según cartera topografica	
K 01+530	K 01+540			34.954		342.91	Febrero 2025 a Origen	Según cartera topografica	
K 01+540	K 01+550			39.262		371.08	Febrero 2025 a Origen	Según cartera topografica	
K 01+550	K 01+560			41.296		402.79	Febrero 2025 a Origen	Según cartera topografica	
K 01+560	K 01+570			50.602		459.49	Febrero 2025 a Origen	Según cartera topografica	
K 01+570	K 01+580			51.988		512.95	Febrero 2025 a Origen	Según cartera topografica	
K 01+580	K 01+590			47.030		495.09	Febrero 2025 a Origen	Según cartera topografica	
K 01+590	K 01+600			51.512		492.71	Febrero 2025 a Origen	Según cartera topografica	
K 01+600	K 01+610			53.299		524.06	Febrero 2025 a Origen	Según cartera topografica	
K 01+610	K 01+620			52.322		528.11	Febrero 2025 a Origen	Según cartera topografica	
K 01+620	K 01+630			50.310		513.16	Febrero 2025 a Origen	Según cartera topografica	
K 01+630	K 01+640			50.118		502.14	Febrero 2025 a Origen	Según cartera topografica	
K 01+640	K 01+650			47.358		487.38	Febrero 2025 a Origen	Según cartera topografica	
K 01+650	K 01+660			45.540		464.49	Febrero 2025 a Origen	Según cartera topografica	
K 01+660	K 01+670			42.960		442.50	Febrero 2025 a Origen	Según cartera topografica	
K 01+670	K 01+680			39.175		410.68	Febrero 2025 a Origen	Según cartera topografica	
K 01+680	K 01+690			36.758		379.67	Febrero 2025 a Origen	Según cartera topografica	
K 01+690	K 01+700			36.045		364.02	Febrero 2025 a Origen	Según cartera topografica	
K 01+700	K 01+710			35.211		356.28	Febrero 2025 a Origen	Según cartera topografica	
K 01+710	K 01+720			34.469		348.40	Febrero 2025 a Origen	Según cartera topografica	
K 01+720	K 01+730			41.619		380.44	Febrero 2025 a Origen	Según cartera topografica	
K 01+730	K 01+740			38.821		402.20	Febrero 2025 a Origen	Según cartera topografica	
K 01+740	K 01+750			55.679		472.50	Febrero 2025 a Origen	Según cartera topografica	
K 01+750	K 01+760			29.774		427.27	Febrero 2025 a Origen	Según cartera topografica	
K 01+760	K 01+770			64.638		472.06	Febrero 2025 a Origen	Según cartera topografica	
K 01+770	K 01+780			49.222		569.30	Febrero 2025 a Origen	Según cartera topografica	
K 01+780	K 01+790			51.775		504.99	Febrero 2025 a Origen	Según cartera topografica	
K 01+790	K 01+800			50.078		509.27	Febrero 2025 a Origen	Según cartera topografica	
K 01+800	K 01+810			52.575		513.27	Febrero 2025 a Origen	Según cartera topografica	
K 01+810	K 01+820			35.044		438.10	Febrero 2025 a Origen	Según cartera topografica	
K 01+820	K 01+830			34.356		347.00	Febrero 2025 a Origen	Según cartera topografica	
K 01+830	K 01+840			30.581		324.69	Febrero 2025 a Origen	Según cartera topografica	
K 01+840	K 01+850			30.914		307.48	Febrero 2025 a Origen	Según cartera topografica	
K 01+850	K 01+860			35.606		332.60	Febrero 2025 a Origen	Según cartera topografica	
K 01+860	K 01+870			44.457		400.32	Febrero 2025 a Origen	Según cartera topografica	
K 01+870	K 01+880			47.100		457.79	Febrero 2025 a Origen	Según cartera topografica	
K 01+880	K 01+890			44.992		460.46	Febrero 2025 a Origen	Según cartera topografica	
K 01+890	K 01+900			45.260		451.26	Febrero 2025 a Origen	Según cartera topografica	
K 01+900	K 01+910			45.954		456.07	Febrero 2025 a Origen	Según cartera topografica	
K 01+910	K 01+920			44.327		451.41	Febrero 2025 a Origen	Según cartera topografica	
K 01+920	K 01+930			46.302		453.15	Febrero 2025 a Origen	Según cartera topografica	
K 01+930	K 01+940			40.041		431.72	Febrero 2025 a Origen	Según cartera topografica	
K 01+940	K 01+950			35.829		379.35	Febrero 2025 a Origen	Según cartera topografica	
K 01+950	K 01+960			39.603		377.16	Febrero 2025 a Origen	Según cartera topografica	
K 01+960	K 01+970			42.612		411.08	Febrero 2025 a Origen	Según cartera topografica	
K 01+970	K 01+980			42.481		425.47	Febrero 2025 a Origen	Según cartera topografica	
K 01+980	K 01+990			46.970		447.26	Febrero 2025 a Origen	Según cartera topografica	
K 01+990	K 02+000			0.000		234.85	Febrero 2025 a Origen	Según cartera topografica	
K 02+000	K 02+010			37.223		186.12	Febrero 2025 a Origen	Según cartera topografica	
K 02+010	K 02+020			40.918		390.71	Febrero 2025 a Origen	Según cartera topografica	
K 02+020	K 02+030			53.416		471.67	Febrero 2025 a Origen	Según cartera topografica	
K 02+030	K 02+040			50.878		521.47	Febrero 2025 a Origen	Según cartera topografica	
K 02+040	K 02+050			48.918		498.98	Febrero 2025 a Origen	Según cartera topografica	
K 02+050	K 02+060			45.344		471.31	Febrero 2025 a Origen	Según cartera topografica	
K 02+060	K 02+070			45.053		451.99	Febrero 2025 a Origen	Según cartera topografica	
K 02+070	K 02+080			37.287		411.70	Febrero 2025 a Origen	Según cartera topografica	
K 02+080	K 02+090			39.589		384.38	Febrero 2025 a Origen	Según cartera topografica	
K 02+090	K 02+100			50.021		448.05	Febrero 2025 a Origen	Según cartera topografica	
K 02+100	K 02+110			64.056		570.39	Febrero 2025 a Origen	Según cartera topografica	
K 02+110	K 02+120			80.364		722.10	Febrero 2025 a Origen	Según cartera topografica	
K 02+120	K 02+130			92.459		864.12	Febrero 2025 a Origen	Según cartera topografica	
K 02+130	K 02+140			61.815		771.37	Febrero 2025 a Origen	Según cartera topografica	
K 02+140	K 02+150			55.042		584.29	Febrero 2025 a Origen	Según cartera topografica	
K 02+150	K 02+160			43.970		495.06	Febrero 2025 a Origen	Según cartera topografica	
K 02+160	K 02+170			59.470		517.20	Febrero 2025 a Origen	Según cartera topografica	
K 02+170	K 02+180			67.320		633.95	Febrero 2025 a Origen	Según cartera topografica	
K 02+180	K 02+190			52.566		599.43	Febrero 2025 a Origen	Según cartera topografica	
K 02+190	K 02+200			40.580		465.73	Febrero 2025 a Origen	Según cartera topografica	
K 02+200	K 02+210			32.140		363.60	Febrero 2025 a Origen	Según cartera topografica	
K 02+210	K 02+220			21.778		269.59	Febrero 2025 a Origen	Según cartera topografica	
K 02+220	K 02+230			12.028		169.03	Febrero 2025 a Origen	Según cartera topografica	
K 02+230	K 02+240			12.300		121.64	Febrero 2025 a Origen	Según cartera topografica	
K 02+240	K 02+250			5.786		90.43	Febrero 2025 a Origen	Según cartera topografica	
K 02+250	K 02+260			0.000		28.93	Febrero 2025 a Origen	Según cartera topografica	
K 03+290	K 03+300			59.292		296.46	Febrero 2025 a Origen	Según cartera topografica	
K 03+300	K 03+310			54.692		569.92	Febrero 2025 a Origen	Según cartera topografica	
K 03+310	K 03+320			56.719		557.06	Febrero 2025 a Origen	Según cartera topografica	
K 03+320	K 03+330			45.985		513.52	Febrero 2025 a Origen	Según cartera topografica	
K 03+330	K 03+340			42.972		444.79	Febrero 2025 a Origen	Según cartera topografica	
K 03+340	K 03+350			46.217		445.95	Febrero 2025 a Origen	Según cartera topografica	
K 03+350	K 03+360			46.840		465.29	Febrero 2025 a Origen	Según cartera topografica	
K 03+360	K 03+370			27.863		373.52	Febrero 2025 a Origen	Según cartera topografica	

ITEM		DESCRIPCIÓN				UNIDAD	CANTIDAD ANTERIOR	EN ESTA ACTA	CANTIDAD ACUMULADA
220.1P		Material para Terraplen				M3	306,947.00	385.00	307,332.00
KM INICIAL	KM FINAL	CARRIL	LONGITUD (m)	ANCHO (m)	ESPESOR (m)	VOLUMEN (m3)	FECHA	DESCRIPCIÓN	
K 03+370	K 03+380			39.283		335.73	Febrero 2025 a Origen	Según cartera topografica	
K 03+380	K 03+390			32.961		361.22	Febrero 2025 a Origen	Según cartera topografica	
K 03+390	K 03+400			38.569		357.65	Febrero 2025 a Origen	Según cartera topografica	
K 03+400	K 03+410			38.906		387.38	Febrero 2025 a Origen	Según cartera topografica	
K 03+410	K 03+420			41.446		401.76	Febrero 2025 a Origen	Según cartera topografica	
K 03+420	K 03+430			38.376		399.11	Febrero 2025 a Origen	Según cartera topografica	
K 03+430	K 03+440			40.885		396.31	Febrero 2025 a Origen	Según cartera topografica	
K 03+440	K 03+450			42.243		415.64	Febrero 2025 a Origen	Según cartera topografica	
K 03+450	K 03+460			44.783		435.13	Febrero 2025 a Origen	Según cartera topografica	
K 03+460	K 03+470			52.124		484.54	Febrero 2025 a Origen	Según cartera topografica	
K 03+470	K 03+480			51.609		518.67	Febrero 2025 a Origen	Según cartera topografica	
K 03+480	K 03+490			48.928		502.69	Febrero 2025 a Origen	Según cartera topografica	
K 03+490	K 03+500			53.586		512.57	Febrero 2025 a Origen	Según cartera topografica	
K 03+500	K 03+510			65.634		596.10	Febrero 2025 a Origen	Según cartera topografica	
K 03+510	K 03+520			68.700		671.67	Febrero 2025 a Origen	Según cartera topografica	
K 03+520	K 03+530			75.504		721.02	Febrero 2025 a Origen	Según cartera topografica	
K 03+530	K 03+540			75.714		756.09	Febrero 2025 a Origen	Según cartera topografica	
K 03+540	K 03+550			81.040		783.77	Febrero 2025 a Origen	Según cartera topografica	
K 03+550	K 03+560			81.454		812.47	Febrero 2025 a Origen	Según cartera topografica	
K 03+560	K 03+570			96.493		889.74	Febrero 2025 a Origen	Según cartera topografica	
K 03+570	K 03+580			103.944		1,002.19	Febrero 2025 a Origen	Según cartera topografica	
K 03+580	K 03+590			87.190		955.67	Febrero 2025 a Origen	Según cartera topografica	
K 03+590	K 03+600			73.953		805.72	Febrero 2025 a Origen	Según cartera topografica	
K 03+600	K 03+610			98.036		859.95	Febrero 2025 a Origen	Según cartera topografica	
K 03+610	K 03+620			87.865		929.51	Febrero 2025 a Origen	Según cartera topografica	
K 03+620	K 03+630			90.191		890.28	Febrero 2025 a Origen	Según cartera topografica	
K 03+630	K 03+640			27.537		588.64	Febrero 2025 a Origen	Según cartera topografica	
K 03+640	K 03+650			102.366		649.52	Febrero 2025 a Origen	Según cartera topografica	
K 03+650	K 03+660			98.997		1,006.82	Febrero 2025 a Origen	Según cartera topografica	
K 03+660	K 03+670			93.684		963.41	Febrero 2025 a Origen	Según cartera topografica	
K 03+670	K 03+680			96.775		952.30	Febrero 2025 a Origen	Según cartera topografica	
K 03+680	K 03+690			81.212		889.94	Febrero 2025 a Origen	Según cartera topografica	
K 03+690	K 03+700			76.128		786.70	Febrero 2025 a Origen	Según cartera topografica	
K 03+700	K 03+710			71.022		735.75	Febrero 2025 a Origen	Según cartera topografica	
K 03+710	K 03+720			71.337		711.80	Febrero 2025 a Origen	Según cartera topografica	
K 03+720	K 03+730			74.441		728.89	Febrero 2025 a Origen	Según cartera topografica	
K 03+730	K 03+740			71.948		731.95	Febrero 2025 a Origen	Según cartera topografica	
K 03+740	K 03+750			70.368		711.58	Febrero 2025 a Origen	Según cartera topografica	
K 03+750	K 03+760			69.843		701.06	Febrero 2025 a Origen	Según cartera topografica	
K 03+760	K 03+770			69.892		698.68	Febrero 2025 a Origen	Según cartera topografica	
K 03+770	K 03+780			69.057		694.75	Febrero 2025 a Origen	Según cartera topografica	
K 03+780	K 03+790			66.057		675.57	Febrero 2025 a Origen	Según cartera topografica	
K 03+790	K 03+800			62.181		641.19	Febrero 2025 a Origen	Según cartera topografica	
K 03+800	K 03+810			60.680		614.31	Febrero 2025 a Origen	Según cartera topografica	
K 03+810	K 03+820			57.685		591.83	Febrero 2025 a Origen	Según cartera topografica	
K 03+820	K 03+830			58.218		579.52	Febrero 2025 a Origen	Según cartera topografica	
K 03+830	K 03+840			56.275		572.47	Febrero 2025 a Origen	Según cartera topografica	
K 03+840	K 03+850			55.018		556.47	Febrero 2025 a Origen	Según cartera topografica	
K 03+850	K 03+860			55.530		552.74	Febrero 2025 a Origen	Según cartera topografica	
K 03+860	K 03+870			53.588		545.59	Febrero 2025 a Origen	Según cartera topografica	
K 03+870	K 03+880			50.353		519.71	Febrero 2025 a Origen	Según cartera topografica	
K 03+880	K 03+890			54.738		525.46	Febrero 2025 a Origen	Según cartera topografica	
K 03+890	K 03+900			48.569		516.54	Febrero 2025 a Origen	Según cartera topografica	
K 03+900	K 03+910			49.190		488.80	Febrero 2025 a Origen	Según cartera topografica	
K 03+910	K 03+920			48.851		490.21	Febrero 2025 a Origen	Según cartera topografica	
K 03+920	K 03+930			42.682		457.67	Febrero 2025 a Origen	Según cartera topografica	
K 03+930	K 03+940			40.266		414.74	Febrero 2025 a Origen	Según cartera topografica	
K 03+940	K 03+950			37.461		388.64	Febrero 2025 a Origen	Según cartera topografica	
K 03+950	K 03+960			32.516		349.89	Febrero 2025 a Origen	Según cartera topografica	
K 03+960	K 03+970			33.888		332.02	Febrero 2025 a Origen	Según cartera topografica	
K 03+970	K 03+980			31.128		325.08	Febrero 2025 a Origen	Según cartera topografica	
K 03+980	K 03+990			28.903		300.16	Febrero 2025 a Origen	Según cartera topografica	
K 03+990	K 04+000			30.045		294.74	Febrero 2025 a Origen	Según cartera topografica	
K 04+000	K 04+010			24.609		273.27	Febrero 2025 a Origen	Según cartera topografica	
K 04+010	K 04+020			23.391		240.00	Febrero 2025 a Origen	Según cartera topografica	
K 04+020	K 04+030			26.820		251.06	Febrero 2025 a Origen	Según cartera topografica	
K 04+030	K 04+040			25.449		261.35	Febrero 2025 a Origen	Según cartera topografica	
K 04+040	K 04+050			14.549		199.99	Febrero 2025 a Origen	Según cartera topografica	
K 04+050	K 04+060			12.565		135.57	Febrero 2025 a Origen	Según cartera topografica	
K 04+060	K 04+070			27.120		198.43	Febrero 2025 a Origen	Según cartera topografica	
K 04+070	K 04+080			13.538		203.29	Febrero 2025 a Origen	Según cartera topografica	
K 04+080	K 04+090			13.644		135.91	Febrero 2025 a Origen	Según cartera topografica	
K 04+090	K 04+100			13.553		135.99	Febrero 2025 a Origen	Según cartera topografica	
K 04+100	K 04+110			13.472		135.13	Febrero 2025 a Origen	Según cartera topografica	
K 04+110	K 04+120			15.072		142.72	Febrero 2025 a Origen	Según cartera topografica	
K 04+120	K 04+130			11.301		131.87	Febrero 2025 a Origen	Según cartera topografica	
K 04+130	K 04+140			12.572		119.37	Febrero 2025 a Origen	Según cartera topografica	
K 04+140	K 04+150			13.355		129.64	Febrero 2025 a Origen	Según cartera topografica	
K 04+150	K 04+160			13.030		131.93	Febrero 2025 a Origen	Según cartera topografica	
K 04+160	K 04+170			9.322		111.76	Febrero 2025 a Origen	Según cartera topografica	
K 04+170	K 04+180			9.861		95.92	Febrero 2025 a Origen	Según cartera topografica	
K 04+180	K 04+190			8.701		92.81	Febrero 2025 a Origen	Según cartera topografica	
K 04+190	K 04+200			8.691		86.96	Febrero 2025 a Origen	Según cartera topografica	
K 04+200	K 04+210			8.692		86.92	Febrero 2025 a Origen	Según cartera topografica	
K 04+210	K 04+220			8.692		86.92	Febrero 2025 a Origen	Según cartera topografica	
K 04+220	K 04+230			8.975		88.34	Febrero 2025 a Origen	Según cartera topografica	
K 04+230	K 04+240			11.903		104.39	Febrero 2025 a Origen	Según cartera topografica	
K 04+240	K 04+250			11.709		118.06	Febrero 2025 a Origen	Según cartera topografica	
K 04+250	K 04+260			17.657		146.83	Febrero 2025 a Origen	Según cartera topografica	
K 04+260	K 04+270			20.993		193.25	Febrero 2025 a Origen	Según cartera topografica	
K 04+270	K 04+280			18.280		196.37	Febrero 2025 a Origen	Según cartera topografica	
K 04+280	K 04+290			15.171		167.26	Febrero 2025 a Origen	Según cartera topografica	
K 04+290	K 04+300			12.423		137.97	Febrero 2025 a Origen	Según cartera topografica	
K 04+300	K 04+310			13.325		128.74	Febrero 2025 a Origen	Según cartera topografica	
K 04+310	K 04+320			17.126		152.26	Febrero 2025 a Origen	Según cartera topografica	
K 04+320	K 04+330			21.392		192.59	Febrero 2025 a Origen	Según cartera topografica	
K 04+330	K 04+340			25.328		233.60	Febrero 2025 a Origen	Según cartera topografica	
K 04+340	K 04+350			30.467		278.98	Febrero 2025 a Origen	Según cartera topografica	

ITEM		DESCRIPCIÓN				UNIDAD	CANTIDAD ANTERIOR	EN ESTA ACTA	CANTIDAD ACUMULADA
220.1P		Material para Terraplen				M3	306,947.00	385.00	307,332.00
KM INICIAL	KM FINAL	CARRIL	LONGITUD (m)	ANCHO (m)	ESPESOR (m)	VOLUMEN (m3)	FECHA	DESCRIPCIÓN	
K 04+350	K 04+360			29.062		297.65	Febrero 2025 a Origen	Según cartera topografica	
K 04+360	K 04+370			29.181		291.22	Febrero 2025 a Origen	Según cartera topografica	
K 04+370	K 04+380			30.225		297.03	Febrero 2025 a Origen	Según cartera topografica	
K 04+380	K 04+390			29.405		298.15	Febrero 2025 a Origen	Según cartera topografica	
K 04+390	K 04+400			27.047		282.26	Febrero 2025 a Origen	Según cartera topografica	
K 04+400	K 04+410			23.531		252.89	Febrero 2025 a Origen	Según cartera topografica	
K 04+410	K 04+420			23.040		232.86	Febrero 2025 a Origen	Según cartera topografica	
K 04+420	K 04+430			24.150		235.95	Febrero 2025 a Origen	Según cartera topografica	
K 04+430	K 04+440			26.796		254.73	Febrero 2025 a Origen	Según cartera topografica	
K 04+440	K 04+450			29.297		280.47	Febrero 2025 a Origen	Según cartera topografica	
K 04+450	K 04+460			31.380		303.39	Febrero 2025 a Origen	Según cartera topografica	
K 04+460	K 04+470			32.865		321.23	Febrero 2025 a Origen	Según cartera topografica	
K 04+470	K 04+480			38.808		358.37	Febrero 2025 a Origen	Según cartera topografica	
K 04+480	K 04+490			41.040		399.24	Febrero 2025 a Origen	Según cartera topografica	
K 04+490	K 04+500			43.429		422.35	Febrero 2025 a Origen	Según cartera topografica	
K 04+500	K 04+510			43.309		433.69	Febrero 2025 a Origen	Según cartera topografica	
K 04+510	K 04+520			44.149		437.29	Febrero 2025 a Origen	Según cartera topografica	
K 04+520	K 04+530			44.495		443.22	Febrero 2025 a Origen	Según cartera topografica	
K 04+530	K 04+540			44.267		443.81	Febrero 2025 a Origen	Según cartera topografica	
K 04+540	K 04+550			45.395		448.31	Febrero 2025 a Origen	Según cartera topografica	
K 04+550	K 04+560			44.292		448.44	Febrero 2025 a Origen	Según cartera topografica	
K 04+560	K 04+570			44.084		441.88	Febrero 2025 a Origen	Según cartera topografica	
K 04+570	K 04+580			45.994		450.39	Febrero 2025 a Origen	Según cartera topografica	
K 04+580	K 04+590			46.110		460.52	Febrero 2025 a Origen	Según cartera topografica	
K 04+590	K 04+600			42.404		442.57	Febrero 2025 a Origen	Según cartera topografica	
K 04+600	K 04+610			44.866		436.35	Febrero 2025 a Origen	Según cartera topografica	
K 04+610	K 04+620			43.574		442.20	Febrero 2025 a Origen	Según cartera topografica	
K 04+620	K 04+630			41.995		427.85	Febrero 2025 a Origen	Según cartera topografica	
K 04+630	K 04+640			39.173		405.84	Febrero 2025 a Origen	Según cartera topografica	
K 04+640	K 04+650			37.532		383.53	Febrero 2025 a Origen	Según cartera topografica	
K 04+650	K 04+660			35.924		367.28	Febrero 2025 a Origen	Según cartera topografica	
K 04+660	K 04+670			31.275		336.00	Febrero 2025 a Origen	Según cartera topografica	
K 04+670	K 04+680			30.219		307.47	Febrero 2025 a Origen	Según cartera topografica	
K 04+680	K 04+690			27.649		289.34	Febrero 2025 a Origen	Según cartera topografica	
K 04+690	K 04+700			31.876		297.63	Febrero 2025 a Origen	Según cartera topografica	
K 04+700	K 04+710			34.806		333.41	Febrero 2025 a Origen	Según cartera topografica	
K 04+710	K 04+720			31.973		333.90	Febrero 2025 a Origen	Según cartera topografica	
K 04+720	K 04+730			39.905		359.39	Febrero 2025 a Origen	Según cartera topografica	
K 04+730	K 04+740			35.458		376.82	Febrero 2025 a Origen	Según cartera topografica	
K 04+740	K 04+750			25.434		304.46	Febrero 2025 a Origen	Según cartera topografica	
K 04+750	K 04+760			31.264		283.49	Febrero 2025 a Origen	Según cartera topografica	
K 04+760	K 04+770			34.250		327.57	Febrero 2025 a Origen	Según cartera topografica	
K 04+770	K 04+780			40.179		372.15	Febrero 2025 a Origen	Según cartera topografica	
K 04+780	K 04+790			37.639		389.09	Febrero 2025 a Origen	Según cartera topografica	
K 04+790	K 04+800			40.723		391.81	Febrero 2025 a Origen	Según cartera topografica	
K 04+800	K 04+810			39.501		401.12	Febrero 2025 a Origen	Según cartera topografica	
K 04+810	K 04+820			38.029		387.65	Febrero 2025 a Origen	Según cartera topografica	
K 04+820	K 04+830			38.644		383.37	Febrero 2025 a Origen	Según cartera topografica	
K 04+830	K 04+840			37.863		382.54	Febrero 2025 a Origen	Según cartera topografica	
K 04+840	K 04+850			39.505		386.84	Febrero 2025 a Origen	Según cartera topografica	
K 04+850	K 04+860			34.691		370.98	Febrero 2025 a Origen	Según cartera topografica	
K 04+860	K 04+870			33.590		341.41	Febrero 2025 a Origen	Según cartera topografica	
K 04+870	K 04+880			34.030		338.10	Febrero 2025 a Origen	Según cartera topografica	
K 04+880	K 04+890			30.317		321.74	Febrero 2025 a Origen	Según cartera topografica	
K 04+890	K 04+900			36.228		332.73	Febrero 2025 a Origen	Según cartera topografica	
K 04+900	K 04+910			36.363		362.96	Febrero 2025 a Origen	Según cartera topografica	
K 04+910	K 04+920			32.920		346.42	Febrero 2025 a Origen	Según cartera topografica	
K 04+920	K 04+930			35.044		339.82	Febrero 2025 a Origen	Según cartera topografica	
K 04+930	K 04+940			36.691		358.68	Febrero 2025 a Origen	Según cartera topografica	
K 04+940	K 04+950			38.139		374.15	Febrero 2025 a Origen	Según cartera topografica	
K 04+950	K 04+960			37.431		377.85	Febrero 2025 a Origen	Según cartera topografica	
K 04+960	K 04+970			35.340		363.86	Febrero 2025 a Origen	Según cartera topografica	
K 04+970	K 04+980			35.323		353.32	Febrero 2025 a Origen	Según cartera topografica	
K 04+980	K 04+990			38.481		369.02	Febrero 2025 a Origen	Según cartera topografica	
K 04+990	K 05+000			34.316		363.99	Febrero 2025 a Origen	Según cartera topografica	
K 05+000	K 05+010			36.418		353.67	Febrero 2025 a Origen	Según cartera topografica	
K 05+010	K 05+020			40.208		383.13	Febrero 2025 a Origen	Según cartera topografica	
K 05+020	K 05+030			36.916		385.62	Febrero 2025 a Origen	Según cartera topografica	
K 05+030	K 05+040			43.241		400.79	Febrero 2025 a Origen	Según cartera topografica	
K 05+040	K 05+050			49.896		465.69	Febrero 2025 a Origen	Según cartera topografica	
K 05+050	K 05+060			51.820		508.58	Febrero 2025 a Origen	Según cartera topografica	
K 05+060	K 05+070			55.569		536.95	Febrero 2025 a Origen	Según cartera topografica	
K 05+070	K 05+080			59.002		572.86	Febrero 2025 a Origen	Según cartera topografica	
K 05+080	K 05+090			59.483		592.43	Febrero 2025 a Origen	Según cartera topografica	
K 05+090	K 05+100			62.003		607.43	Febrero 2025 a Origen	Según cartera topografica	
K 05+100	K 05+110			63.560		627.82	Febrero 2025 a Origen	Según cartera topografica	
K 05+110	K 05+120			65.682		646.21	Febrero 2025 a Origen	Según cartera topografica	
K 05+120	K 05+130			64.655		651.69	Febrero 2025 a Origen	Según cartera topografica	
K 05+130	K 05+140			67.799		662.27	Febrero 2025 a Origen	Según cartera topografica	
K 05+140	K 05+150			62.833		653.16	Febrero 2025 a Origen	Según cartera topografica	
K 05+150	K 05+160			86.073		744.53	Febrero 2025 a Origen	Según cartera topografica	
K 05+160	K 05+170			29.090		575.82	Febrero 2025 a Origen	Según cartera topografica	
K 05+170	K 05+180			64.007		465.49	Febrero 2025 a Origen	Según cartera topografica	
K 05+180	K 05+190			60.590		622.99	Febrero 2025 a Origen	Según cartera topografica	
K 05+190	K 05+200			54.143		573.67	Febrero 2025 a Origen	Según cartera topografica	
K 05+200	K 05+210			53.518		538.31	Febrero 2025 a Origen	Según cartera topografica	
K 05+210	K 05+220			56.312		549.15	Febrero 2025 a Origen	Según cartera topografica	
K 05+220	K 05+230			62.566		594.39	Febrero 2025 a Origen	Según cartera topografica	
K 05+230	K 05+240			64.432		634.99	Febrero 2025 a Origen	Según cartera topografica	
K 05+240	K 05+250			61.238		628.35	Febrero 2025 a Origen	Según cartera topografica	
K 05+250	K 05+260			64.514		628.76	Febrero 2025 a Origen	Según cartera topografica	
K 05+260	K 05+270			49.593		570.54	Febrero 2025 a Origen	Según cartera topografica	
K 05+270	K 05+280			47.473		485.33	Febrero 2025 a Origen	Según cartera topografica	
K 05+280	K 05+290			47.504		474.89	Febrero 2025 a Origen	Según cartera topografica	
K 05+290	K 05+300			47.479		474.92	Febrero 2025 a Origen	Según cartera topografica	
K 05+300	K 05+310			45.262		463.70	Febrero 2025 a Origen	Según cartera topografica	
K 05+310	K 05+320			42.867		440.64	Febrero 2025 a Origen	Según cartera topografica	
K 05+320	K 05+330			41.382		421.25	Febrero 2025 a Origen	Según cartera topografica	

ITEM		DESCRIPCIÓN				UNIDAD	CANTIDAD ANTERIOR	EN ESTA ACTA	CANTIDAD ACUMULADA
220.1P		Material para Terraplen				M3	306,947.00	385.00	307,332.00
KM INICIAL	KM FINAL	CARRIL	LONGITUD (m)	ANCHO (m)	ESPESOR (m)	VOLUMEN (m3)	FECHA	DESCRIPCIÓN	
K 05+330	K 05+340			40.695		410.39	Febrero 2025 a Origen	Según cartera topografica	
K 05+340	K 05+350			38.170		394.33	Febrero 2025 a Origen	Según cartera topografica	
K 05+350	K 05+360			32.890		355.30	Febrero 2025 a Origen	Según cartera topografica	
K 05+360	K 05+370			30.419		316.55	Febrero 2025 a Origen	Según cartera topografica	
K 05+370	K 05+380			29.083		297.51	Febrero 2025 a Origen	Según cartera topografica	
K 05+380	K 05+390			29.354		292.19	Febrero 2025 a Origen	Según cartera topografica	
K 05+390	K 05+400			29.822		295.88	Febrero 2025 a Origen	Según cartera topografica	
K 05+400	K 05+410			26.828		283.25	Febrero 2025 a Origen	Según cartera topografica	
K 05+410	K 05+420			23.722		252.75	Febrero 2025 a Origen	Según cartera topografica	
K 05+420	K 05+430			24.319		240.21	Febrero 2025 a Origen	Según cartera topografica	
K 05+430	K 05+440			25.057		246.88	Febrero 2025 a Origen	Según cartera topografica	
K 05+440	K 05+450			24.963		250.10	Febrero 2025 a Origen	Según cartera topografica	
K 05+450	K 05+460			25.696		253.30	Febrero 2025 a Origen	Según cartera topografica	
K 05+460	K 05+470			24.328		250.12	Febrero 2025 a Origen	Según cartera topografica	
K 05+470	K 05+480			25.305		248.17	Febrero 2025 a Origen	Según cartera topografica	
K 05+480	K 05+490			27.128		262.17	Febrero 2025 a Origen	Según cartera topografica	
K 05+490	K 05+500			29.355		282.42	Febrero 2025 a Origen	Según cartera topografica	
K 05+500	K 05+510			31.760		305.58	Febrero 2025 a Origen	Según cartera topografica	
K 05+510	K 05+520			42.629		371.95	Febrero 2025 a Origen	Según cartera topografica	
K 05+520	K 05+530			59.360		509.95	Febrero 2025 a Origen	Según cartera topografica	
K 05+530	K 05+540			82.954		711.57	Febrero 2025 a Origen	Según cartera topografica	
K 05+540	K 05+550			106.466		947.10	Febrero 2025 a Origen	Según cartera topografica	
K 05+550	K 05+560			123.617		1,150.42	Febrero 2025 a Origen	Según cartera topografica	
K 05+560	K 05+570			127.428		1,255.23	Febrero 2025 a Origen	Según cartera topografica	
K 05+570	K 05+580			112.102		1,197.65	Febrero 2025 a Origen	Según cartera topografica	
K 05+580	K 05+590			97.498		1,048.00	Febrero 2025 a Origen	Según cartera topografica	
K 05+590	K 05+600			82.494		899.96	Febrero 2025 a Origen	Según cartera topografica	
K 05+600	K 05+610			63.869		731.82	Febrero 2025 a Origen	Según cartera topografica	
K 05+610	K 05+620			46.948		554.09	Febrero 2025 a Origen	Según cartera topografica	
K 05+620	K 05+630			44.329		456.39	Febrero 2025 a Origen	Según cartera topografica	
K 05+630	K 05+640			43.445		438.87	Febrero 2025 a Origen	Según cartera topografica	
K 05+640	K 05+650			41.771		426.08	Febrero 2025 a Origen	Según cartera topografica	
K 05+650	K 05+660			50.177		459.74	Febrero 2025 a Origen	Según cartera topografica	
K 05+660	K 05+670			48.299		492.38	Febrero 2025 a Origen	Según cartera topografica	
K 05+670	K 05+680			47.592		479.46	Febrero 2025 a Origen	Según cartera topografica	
K 05+680	K 05+690			48.678		481.35	Febrero 2025 a Origen	Según cartera topografica	
K 05+690	K 05+700			47.014		478.46	Febrero 2025 a Origen	Según cartera topografica	
K 05+700	K 05+710			43.726		453.70	Febrero 2025 a Origen	Según cartera topografica	
K 05+710	K 05+720			43.066		433.96	Febrero 2025 a Origen	Según cartera topografica	
K 05+720	K 05+730			43.549		433.08	Febrero 2025 a Origen	Según cartera topografica	
K 05+730	K 05+740			42.204		428.77	Febrero 2025 a Origen	Según cartera topografica	
K 05+740	K 05+750			40.730		414.67	Febrero 2025 a Origen	Según cartera topografica	
K 05+750	K 05+760			38.565		396.48	Febrero 2025 a Origen	Según cartera topografica	
K 05+760	K 05+770			39.151		388.58	Febrero 2025 a Origen	Según cartera topografica	
K 05+770	K 05+780			39.462		393.07	Febrero 2025 a Origen	Según cartera topografica	
K 05+780	K 05+790			42.298		408.80	Febrero 2025 a Origen	Según cartera topografica	
K 05+790	K 05+800			42.528		424.13	Febrero 2025 a Origen	Según cartera topografica	
K 05+800	K 05+810			40.018		412.73	Febrero 2025 a Origen	Según cartera topografica	
K 05+810	K 05+820			41.322		406.70	Febrero 2025 a Origen	Según cartera topografica	
K 05+820	K 05+830			43.034		421.78	Febrero 2025 a Origen	Según cartera topografica	
K 05+830	K 05+840			45.310		441.72	Febrero 2025 a Origen	Según cartera topografica	
K 05+840	K 05+850			47.825		465.68	Febrero 2025 a Origen	Según cartera topografica	
K 05+850	K 05+860			49.506		486.66	Febrero 2025 a Origen	Según cartera topografica	
K 05+860	K 05+870			54.546		520.26	Febrero 2025 a Origen	Según cartera topografica	
K 05+870	K 05+880			49.887		522.17	Febrero 2025 a Origen	Según cartera topografica	
K 05+880	K 05+890			46.587		482.37	Febrero 2025 a Origen	Según cartera topografica	
K 05+890	K 05+900			41.833		442.10	Febrero 2025 a Origen	Según cartera topografica	
K 05+900	K 05+910			43.101		424.67	Febrero 2025 a Origen	Según cartera topografica	
K 05+910	K 05+920			43.637		433.69	Febrero 2025 a Origen	Según cartera topografica	
K 05+920	K 05+930			44.474		440.56	Febrero 2025 a Origen	Según cartera topografica	
K 05+930	K 05+940			43.394		439.34	Febrero 2025 a Origen	Según cartera topografica	
K 05+940	K 05+950			41.115		422.54	Febrero 2025 a Origen	Según cartera topografica	
K 05+950	K 05+960			39.908		405.11	Febrero 2025 a Origen	Según cartera topografica	
K 05+960	K 05+970			37.381		386.45	Febrero 2025 a Origen	Según cartera topografica	
K 05+970	K 05+980			34.666		360.24	Febrero 2025 a Origen	Según cartera topografica	
K 05+980	K 05+990			31.412		330.39	Febrero 2025 a Origen	Según cartera topografica	
K 05+990	K 06+000			36.621		340.17	Febrero 2025 a Origen	Según cartera topografica	
K 06+000	K 06+010			33.426		350.24	Febrero 2025 a Origen	Según cartera topografica	
K 06+010	K 06+020			28.799		311.13	Febrero 2025 a Origen	Según cartera topografica	
K 06+020	K 06+030			32.021		304.10	Febrero 2025 a Origen	Según cartera topografica	
K 06+030	K 06+040			33.834		329.28	Febrero 2025 a Origen	Según cartera topografica	
K 06+040	K 06+050			35.752		347.93	Febrero 2025 a Origen	Según cartera topografica	
K 06+050	K 06+060			35.324		355.38	Febrero 2025 a Origen	Según cartera topografica	
K 06+060	K 06+070			36.463		358.94	Febrero 2025 a Origen	Según cartera topografica	
K 06+070	K 06+080			37.873		371.68	Febrero 2025 a Origen	Según cartera topografica	
K 06+080	K 06+090			34.700		362.87	Febrero 2025 a Origen	Según cartera topografica	
K 06+090	K 06+100			35.657		351.79	Febrero 2025 a Origen	Según cartera topografica	
K 06+100	K 06+110			42.659		391.58	Febrero 2025 a Origen	Según cartera topografica	
K 06+110	K 06+120			45.711		441.85	Febrero 2025 a Origen	Según cartera topografica	
K 06+120	K 06+130			33.169		394.40	Febrero 2025 a Origen	Según cartera topografica	
K 06+130	K 06+140			37.152		351.61	Febrero 2025 a Origen	Según cartera topografica	
K 06+140	K 06+150			37.792		374.72	Febrero 2025 a Origen	Según cartera topografica	
K 06+150	K 06+160			36.615		372.04	Febrero 2025 a Origen	Según cartera topografica	
K 06+160	K 06+170			35.853		362.34	Febrero 2025 a Origen	Según cartera topografica	
K 06+170	K 06+180			32.614		342.34	Febrero 2025 a Origen	Según cartera topografica	
K 06+180	K 06+190			34.956		337.85	Febrero 2025 a Origen	Según cartera topografica	
K 06+190	K 06+200			35.833		353.95	Febrero 2025 a Origen	Según cartera topografica	
K 06+200	K 06+210			36.963		363.98	Febrero 2025 a Origen	Según cartera topografica	
K 06+210	K 06+220			33.862		354.13	Febrero 2025 a Origen	Según cartera topografica	
K 06+220	K 06+230			32.645		332.54	Febrero 2025 a Origen	Según cartera topografica	
K 06+230	K 06+240			28.190		304.18	Febrero 2025 a Origen	Según cartera topografica	
K 06+240	K 06+250			28.985		285.88	Febrero 2025 a Origen	Según cartera topografica	
K 06+250	K 06+260			33.969		314.77	Febrero 2025 a Origen	Según cartera topografica	
K 06+260	K 06+270			36.143		350.56	Febrero 2025 a Origen	Según cartera topografica	
K 06+270	K 06+280			35.352		357.48	Febrero 2025 a Origen	Según cartera topografica	
K 06+280	K 06+290			36.265		358.09	Febrero 2025 a Origen	Según cartera topografica	
K 06+290	K 06+300			36.679		364.72	Febrero 2025 a Origen	Según cartera topografica	
K 06+300	K 06+310			41.196		389.38	Febrero 2025 a Origen	Según cartera topografica	

ITEM		DESCRIPCIÓN				UNIDAD	CANTIDAD ANTERIOR	EN ESTA ACTA	CANTIDAD ACUMULADA
220.1P		Material para Terraplen				M3	306,947.00	385.00	307,332.00
KM INICIAL	KM FINAL	CARRIL	LONGITUD (m)	ANCHO (m)	ESPESOR (m)	VOLUMEN (m3)	FECHA	DESCRIPCIÓN	
K 06+310	K 06+320			44.271		427.34	Febrero 2025 a Origen	Según cartera topografica	
K 06+320	K 06+330			61.376		528.24	Febrero 2025 a Origen	Según cartera topografica	
K 06+330	K 06+340			48.153		547.65	Febrero 2025 a Origen	Según cartera topografica	
K 06+340	K 06+350			46.503		473.28	Febrero 2025 a Origen	Según cartera topografica	
K 06+350	K 06+360			48.944		477.24	Febrero 2025 a Origen	Según cartera topografica	
K 06+360	K 06+370			48.820		488.82	Febrero 2025 a Origen	Según cartera topografica	
K 06+370	K 06+380			49.954		493.87	Febrero 2025 a Origen	Según cartera topografica	
K 06+380	K 06+390			53.828		518.91	Febrero 2025 a Origen	Según cartera topografica	
K 06+390	K 06+400			54.717		542.73	Febrero 2025 a Origen	Según cartera topografica	
K 06+400	K 06+410			53.283		540.00	Febrero 2025 a Origen	Según cartera topografica	
K 06+410	K 06+420			55.001		541.42	Febrero 2025 a Origen	Según cartera topografica	
K 06+420	K 06+430			54.630		548.16	Febrero 2025 a Origen	Según cartera topografica	
K 06+430	K 06+440			56.203		554.17	Febrero 2025 a Origen	Según cartera topografica	
K 06+440	K 06+450			59.885		580.44	Febrero 2025 a Origen	Según cartera topografica	
K 06+450	K 06+460			57.180		585.33	Febrero 2025 a Origen	Según cartera topografica	
K 06+460	K 06+470			59.041		581.11	Febrero 2025 a Origen	Según cartera topografica	
K 06+470	K 06+480			58.603		588.22	Febrero 2025 a Origen	Según cartera topografica	
K 06+480	K 06+490			62.152		603.78	Febrero 2025 a Origen	Según cartera topografica	
K 06+490	K 06+500			61.645		618.99	Febrero 2025 a Origen	Según cartera topografica	
K 06+500	K 06+510			60.883		612.64	Febrero 2025 a Origen	Según cartera topografica	
K 06+510	K 06+520			62.437		616.60	Febrero 2025 a Origen	Según cartera topografica	
K 06+520	K 06+530			62.926		626.82	Febrero 2025 a Origen	Según cartera topografica	
K 06+530	K 06+540			64.591		637.59	Febrero 2025 a Origen	Según cartera topografica	
K 06+540	K 06+550			63.653		641.22	Febrero 2025 a Origen	Según cartera topografica	
K 06+550	K 06+560			64.198		639.26	Febrero 2025 a Origen	Según cartera topografica	
K 06+560	K 06+570			60.314		622.56	Febrero 2025 a Origen	Según cartera topografica	
K 06+570	K 06+580			62.829		615.72	Febrero 2025 a Origen	Según cartera topografica	
K 06+580	K 06+590			58.443		606.36	Febrero 2025 a Origen	Según cartera topografica	
K 06+590	K 06+600			55.420		569.32	Febrero 2025 a Origen	Según cartera topografica	
K 06+600	K 06+610			51.188		533.04	Febrero 2025 a Origen	Según cartera topografica	
K 06+610	K 06+620			45.436		241.56	Febrero 2025 a Origen	Según cartera topografica	
K 06+560	K 06+570			1.162		5.81	Febrero 2025 a Origen	Según cartera topografica Aguja tercer carril	
K 06+570	K 06+580			3.914		25.38	Febrero 2025 a Origen	Según cartera topografica Aguja tercer carril	
K 06+580	K 06+590			7.793		58.54	Febrero 2025 a Origen	Según cartera topografica Aguja tercer carril	
K 06+590	K 06+600			11.920		98.57	Febrero 2025 a Origen	Según cartera topografica Aguja tercer carril	
K 06+600	K 06+610			16.043		139.82	Febrero 2025 a Origen	Según cartera topografica Aguja tercer carril	
K 00+000	K 00+010			8.717		129.72	Febrero 2025 a Origen	Según cartera topografica Conectante 90 Grados	
K 00+010	K 00+020			9.129		89.23	Febrero 2025 a Origen	Según cartera topografica Conectante 90 Grados	
K 00+020	K 00+030			9.359		92.44	Febrero 2025 a Origen	Según cartera topografica Conectante 90 Grados	
K 00+030	K 00+040			8.071		87.15	Febrero 2025 a Origen	Según cartera topografica Conectante 90 Grados	
K 00+040	K 00+050			7.612		78.42	Febrero 2025 a Origen	Según cartera topografica Conectante 90 Grados	
K 00+050	K 00+060			7.016		73.14	Febrero 2025 a Origen	Según cartera topografica Conectante 90 Grados	
K 00+060	K 00+070			9.668		83.42	Febrero 2025 a Origen	Según cartera topografica Conectante 90 Grados	
K 00+070	K 00+080			8.361		90.15	Febrero 2025 a Origen	Según cartera topografica Conectante 90 Grados	
K 00+080	K 00+090			11.083		97.22	Febrero 2025 a Origen	Según cartera topografica Conectante 90 Grados	
K 00+090	K 00+100			10.488		107.86	Febrero 2025 a Origen	Según cartera topografica Conectante 90 Grados	
K 00+100	K 00+110			14.038		122.63	Febrero 2025 a Origen	Según cartera topografica Conectante 90 Grados	
K 00+110	K 00+120			16.271		151.55	Febrero 2025 a Origen	Según cartera topografica Conectante 90 Grados	
K 00+120	K 00+130			21.942		191.07	Febrero 2025 a Origen	Según cartera topografica Conectante 90 Grados	
K 00+130	K 00+140			19.663		208.03	Febrero 2025 a Origen	Según cartera topografica Conectante 90 Grados	
K 00+140	K 00+150			22.083		208.73	Febrero 2025 a Origen	Según cartera topografica Conectante 90 Grados	
K 00+150	K 00+160			24.135		231.09	Febrero 2025 a Origen	Según cartera topografica Conectante 90 Grados	
K 00+160	K 00+170			22.383		232.59	Febrero 2025 a Origen	Según cartera topografica Conectante 90 Grados	
K 00+170	K 00+180			21.551		219.67	Febrero 2025 a Origen	Según cartera topografica Conectante 90 Grados	
K 00+180	K 00+190			22.074		218.13	Febrero 2025 a Origen	Según cartera topografica Conectante 90 Grados	
K 00+190	K 00+200			23.616		228.45	Febrero 2025 a Origen	Según cartera topografica Conectante 90 Grados	
K 00+200	K 00+210			28.468		260.42	Febrero 2025 a Origen	Según cartera topografica Conectante 90 Grados	
K 00+210	K 00+220			30.693		295.81	Febrero 2025 a Origen	Según cartera topografica Conectante 90 Grados	
K 00+220	K 00+230			26.242		284.68	Febrero 2025 a Origen	Según cartera topografica Conectante 90 Grados	
K 00+230	K 00+240			32.153		291.98	Febrero 2025 a Origen	Según cartera topografica Conectante 90 Grados	
K 00+240	K 00+250			32.492		323.23	Febrero 2025 a Origen	Según cartera topografica Conectante 90 Grados	
K 00+250	K 00+260			32.449		324.71	Febrero 2025 a Origen	Según cartera topografica Conectante 90 Grados	
K 00+260	K 00+270			24.528		284.89	Febrero 2025 a Origen	Según cartera topografica Conectante 90 Grados	
K 00+270	K 00+280			25.344		249.36	Febrero 2025 a Origen	Según cartera topografica Conectante 90 Grados	
K 00+280	K 00+290			31.307		283.26	Febrero 2025 a Origen	Según cartera topografica Conectante 90 Grados	
K 00+290	K 00+300			28.855		300.81	Febrero 2025 a Origen	Según cartera topografica Conectante 90 Grados	
K 00+300	K 00+310			28.380		286.18	Febrero 2025 a Origen	Según cartera topografica Conectante 90 Grados	
K 00+310	K 00+320			32.153		302.67	Febrero 2025 a Origen	Según cartera topografica Conectante 90 Grados	
K 00+320	K 00+330			28.316		302.35	Febrero 2025 a Origen	Según cartera topografica Conectante 90 Grados	
K 00+330	K 00+340			31.685		300.01	Febrero 2025 a Origen	Según cartera topografica Conectante 90 Grados	
K 00+340	K 00+350			41.424		365.55	Febrero 2025 a Origen	Según cartera topografica Conectante 90 Grados	
K 00+350	K 00+360			41.787		416.06	Febrero 2025 a Origen	Según cartera topografica Conectante 90 Grados	
K 00+360	K 00+370			39.645		407.16	Febrero 2025 a Origen	Según cartera topografica Conectante 90 Grados	
K 00+370	K 00+380			42.477		410.61	Febrero 2025 a Origen	Según cartera topografica Conectante 90 Grados	
K 00+380	K 00+390			40.872		416.75	Febrero 2025 a Origen	Según cartera topografica Conectante 90 Grados	
K 00+390	K 00+400			43.028		419.50	Febrero 2025 a Origen	Según cartera topografica Conectante 90 Grados	
K 00+400	K 00+410			44.462		437.45	Febrero 2025 a Origen	Según cartera topografica Conectante 90 Grados	
K 00+410	K 00+420			48.832		466.47	Febrero 2025 a Origen	Según cartera topografica Conectante 90 Grados	
K 00+420	K 00+430			45.488		471.60	Febrero 2025 a Origen	Según cartera topografica Conectante 90 Grados	
K 00+430	K 00+440			51.118		241.52	Febrero 2025 a Origen	Según cartera topografica Conectante 90 Grados	
K 06+610	K 06+610			23.004		392.12	Febrero 2025 a Origen	Según cartera topografica Conectante 90 Grados Aguja tercer carril	
K 06+610	K 06+620			24.405		237.05	Febrero 2025 a Origen	Según cartera topografica Conectante 90 Grados Aguja tercer carril	
K 06+620	K 06+630			27.324		258.65	Febrero 2025 a Origen	Según cartera topografica Conectante 90 Grados Aguja tercer carril	
K 06+630	K 06+640			29.550		284.37	Febrero 2025 a Origen	Según cartera topografica Conectante 90 Grados Aguja tercer carril	
K 06+640	K 06+650			29.506		295.28	Febrero 2025 a Origen	Según cartera topografica Conectante 90 Grados Aguja tercer carril	
K 06+650	K 06+660			30.411		299.59	Febrero 2025 a Origen	Según cartera topografica Conectante 90 Grados Aguja tercer carril	
K 06+660	K 06+670			29.323		298.67	Febrero 2025 a Origen	Según cartera topografica Conectante 90 Grados Aguja tercer carril	
K 06+670	K 06+680			27.008		281.66	Febrero 2025 a Origen	Según cartera topografica Conectante 90 Grados Aguja tercer carril	
K 06+680	K 06+690			27.085		270.47	Febrero 2025 a Origen	Según cartera topografica Conectante 90 Grados Aguja tercer carril	
K 06+690	K 06+700			11.609		193.47	Febrero 2025 a Origen	Según cartera topografica Conectante 90 Grados Aguja tercer carril	
K 00+000	K 00+010						Febrero 2025 a Origen	Según cartera topografica Retorno K5+300	
K 00+010	K 00+020						Febrero 2025 a Origen	Según cartera topografica Retorno K5+300	
K 00+020	K 00+030			3.778		56.67	Febrero 2025 a Origen	Según cartera topografica Retorno K5+300	
K 00+030	K 00+040			5.651		47.15	Febrero 2025 a Origen	Según cartera topografica Retorno K5+300	

ITEM		DESCRIPCIÓN				UNIDAD	CANTIDAD ANTERIOR	EN ESTA ACTA	CANTIDAD ACUMULADA
220.1P		Material para Terraplen				M3	306,947.00	385.00	307,332.00
KM INICIAL	KM FINAL	CARRIL	LONGITUD (m)	ANCHO (m)	ESPESOR (m)	VOLUMEN (m3)	FECHA	DESCRIPCIÓN	
K 00+040	K 00+050			5.518		55.85	Febrero 2025 a Origen	Según cartera topografica Retorno K5+300	
K 00+050	K 00+060			5.754		56.36	Febrero 2025 a Origen	Según cartera topografica Retorno K5+300	
K 00+060	K 00+070			5.936		58.45	Febrero 2025 a Origen	Según cartera topografica Retorno K5+300	
K 00+070	K 00+080			5.602		57.69	Febrero 2025 a Origen	Según cartera topografica Retorno K5+300	
K 00+080	K 00+090			7.935		67.69	Febrero 2025 a Origen	Según cartera topografica Retorno K5+300	
K 00+090	K 00+100			6.462		71.99	Febrero 2025 a Origen	Según cartera topografica Retorno K5+300	
K 00+100	K 00+110			5.313		58.88	Febrero 2025 a Origen	Según cartera topografica Retorno K5+300	
K 00+110	K 00+120			8.607		69.60	Febrero 2025 a Origen	Según cartera topografica Retorno K5+300	
K 00+120	K 00+130			13.793		112.00	Febrero 2025 a Origen	Según cartera topografica Retorno K5+300	
K 00+130	K 00+140			13.906		138.50	Febrero 2025 a Origen	Según cartera topografica Retorno K5+300	
K 00+140	K 00+150			19.721		168.14	Febrero 2025 a Origen	Según cartera topografica Retorno K5+300	
K 00+150	K 00+160			20.286		200.04	Febrero 2025 a Origen	Según cartera topografica Retorno K5+300	
K 00+160	K 00+170			14.625		174.56	Febrero 2025 a Origen	Según cartera topografica Retorno K5+300	
K 00+170	K 00+180			21.018		178.22	Febrero 2025 a Origen	Según cartera topografica Retorno K5+300	
K 00+180	K 00+190			21.130		210.74	Febrero 2025 a Origen	Según cartera topografica Retorno K5+300	
K 00+190	K 00+200			20.878		210.04	Febrero 2025 a Origen	Según cartera topografica Retorno K5+300	
K 00+200	K 00+210			22.606		217.42	Febrero 2025 a Origen	Según cartera topografica Retorno K5+300	
K 00+210	K 00+216			0.000		67.82	Febrero 2025 a Origen	Según cartera topografica Retorno K5+300	
K 00+000	K 00+010			7.054		73.86	Febrero 2025 a Origen	Según cartera topografica -retorno 4+200	
K 00+010	K 00+020			5.356		62.05	Febrero 2025 a Origen	Según cartera topografica -retorno 4+200	
K 00+020	K 00+030			6.299		58.28	Febrero 2025 a Origen	Según cartera topografica -retorno 4+200	
K 00+030	K 00+040			6.364		63.32	Febrero 2025 a Origen	Según cartera topografica -retorno 4+200	
K 00+040	K 00+050			36.256		213.10	Febrero 2025 a Origen	Según cartera topografica -retorno 4+200	
K 00+050	K 00+060			35.187		357.22	Febrero 2025 a Origen	Según cartera topografica -retorno 4+200	
K 00+060	K 00+070			25.212		302.00	Febrero 2025 a Origen	Según cartera topografica -retorno 4+200	
K 00+070	K 00+080			22.215		237.14	Febrero 2025 a Origen	Según cartera topografica -retorno 4+200	
K 00+080	K 00+090			16.750		194.83	Febrero 2025 a Origen	Según cartera topografica -retorno 4+200	
K 00+090	K 00+100			16.673		167.12	Febrero 2025 a Origen	Según cartera topografica -retorno 4+200	
K 00+100	K 00+110			12.695		146.84	Febrero 2025 a Origen	Según cartera topografica -retorno 4+200	
K 00+110	K 00+120			9.738		112.17	Febrero 2025 a Origen	Según cartera topografica -retorno 4+200	
K 00+120	K 00+130			10.625		101.82	Febrero 2025 a Origen	Según cartera topografica -retorno 4+200	
K 00+130	K 00+140			9.600		101.13	Febrero 2025 a Origen	Según cartera topografica -retorno 4+200	
K 00+140	K 00+150			12.376		109.88	Febrero 2025 a Origen	Según cartera topografica -retorno 4+200	
K 00+150	K 00+160			11.606		119.91	Febrero 2025 a Origen	Según cartera topografica -retorno 4+200	
K 00+160	K 00+170			12.327		119.67	Febrero 2025 a Origen	Según cartera topografica -retorno 4+200	
K 00+170	K 00+180			5.818		90.73	Febrero 2025 a Origen	Según cartera topografica -retorno 4+200	
K 00+180	K 00+190			6.162		59.90	Febrero 2025 a Origen	Según cartera topografica -retorno 4+200	
K 00+190	K 00+200			6.088		61.25	Febrero 2025 a Origen	Según cartera topografica -retorno 4+200	
K 00+200	K 00+210			10.172		81.30	Febrero 2025 a Origen	Según cartera topografica -retorno 4+200	
K 00+210	K 00+220			10.099		101.36	Febrero 2025 a Origen	Según cartera topografica -retorno 4+200	
K 00+220	K 00+230			12.545		113.22	Febrero 2025 a Origen	Según cartera topografica -retorno 4+200	
K 00+230	K 00+240			22.678		176.12	Febrero 2025 a Origen	Según cartera topografica -retorno 4+200	
K 00+240	K 00+250			17.896		202.87	Febrero 2025 a Origen	Según cartera topografica -retorno 4+200	
K 00+250	K 00+260			28.247		230.72	Febrero 2025 a Origen	Según cartera topografica -retorno 4+200	
K 00+260	K 00+270			28.660		284.54	Febrero 2025 a Origen	Según cartera topografica -retorno 4+200	
K 00+270	K 00+280			27.790		282.25	Febrero 2025 a Origen	Según cartera topografica -retorno 4+200	
K 00+280	K 00+290			25.237		265.14	Febrero 2025 a Origen	Según cartera topografica -retorno 4+200	
K 00+290	K 00+300			20.633		229.35	Febrero 2025 a Origen	Según cartera topografica -retorno 4+200	
K 00+300	K 00+310			14.748		176.91	Febrero 2025 a Origen	Según cartera topografica -retorno 4+200	
K 00+310	K 00+320			14.470		146.09	Febrero 2025 a Origen	Según cartera topografica -retorno 4+200	
K 00+320	K 00+330			14.217		143.44	Febrero 2025 a Origen	Según cartera topografica -retorno 4+200	
K 00+330	K 00+340			11.309		127.63	Febrero 2025 a Origen	Según cartera topografica -retorno 4+200	
K 00+000	K 00+010			12.698		147.67	Febrero 2025 a Origen	Según cartera topografica -Acceso Occidental Calle 8	
K 00+010	K 00+020			16.186		144.42	Febrero 2025 a Origen	Según cartera topografica -Acceso Occidental Calle 8	
K 00+020	K 00+030			47.212		316.99	Febrero 2025 a Origen	Según cartera topografica -Acceso Occidental Calle 8	
K 00+030	K 00+040			46.487		468.50	Febrero 2025 a Origen	Según cartera topografica -Acceso Occidental Calle 8	
K 00+040	K 00+050			25.481		359.84	Febrero 2025 a Origen	Según cartera topografica -Acceso Occidental Calle 8	
K 00+050	K 00+060			27.864		266.73	Febrero 2025 a Origen	Según cartera topografica -Acceso Occidental Calle 8	
K 00+060	K 00+070			22.043		249.54	Febrero 2025 a Origen	Según cartera topografica -Acceso Occidental Calle 8	
K 00+070	K 00+080			14.642		183.43	Febrero 2025 a Origen	Según cartera topografica -Acceso Occidental Calle 8	
K 00+080	K 00+090			8.573		116.08	Febrero 2025 a Origen	Según cartera topografica -Acceso Occidental Calle 8	
K 00+090	K 00+100			5.576		70.75	Febrero 2025 a Origen	Según cartera topografica -Acceso Occidental Calle 8	
K 00+020	K 00+030			23.190		115.95	Febrero 2025 a Origen	Según cartera topografica -Acceso Norte Calle 8	
K 00+030	K 00+040			23.656		234.23	Febrero 2025 a Origen	Según cartera topografica -Acceso Norte Calle 8	
K 00+040	K 00+050			32.308		279.82	Febrero 2025 a Origen	Según cartera topografica -Acceso Norte Calle 8	
K 00+050	K 00+060			22.673		274.91	Febrero 2025 a Origen	Según cartera topografica -Acceso Norte Calle 8	
K 00+060	K 00+070			21.080		218.77	Febrero 2025 a Origen	Según cartera topografica -Acceso Norte Calle 8	
K 00+070	K 00+080			22.208		216.44	Febrero 2025 a Origen	Según cartera topografica -Acceso Norte Calle 8	
K 00+080	K 00+090			21.518		218.63	Febrero 2025 a Origen	Según cartera topografica -Acceso Norte Calle 8	
K 00+090	K 00+100			30.886		262.02	Febrero 2025 a Origen	Según cartera topografica -Acceso Norte Calle 8	
K 00+100	K 00+110			23.861		273.74	Febrero 2025 a Origen	Según cartera topografica -Acceso Norte Calle 8	
K 00+110	K 00+120			21.761		228.11	Febrero 2025 a Origen	Según cartera topografica -Acceso Norte Calle 8	
K 00+120	K 00+130			14.139		179.50	Febrero 2025 a Origen	Según cartera topografica -Acceso Norte Calle 8	
K 00+130	K 00+140			18.831		164.85	Febrero 2025 a Origen	Según cartera topografica -Acceso Norte Calle 8	
K 00+140	K 00+150			13.631		162.31	Febrero 2025 a Origen	Según cartera topografica -Acceso Norte Calle 8	
K 00+150	K 00+160			13.491		135.61	Febrero 2025 a Origen	Según cartera topografica -Acceso Norte Calle 8	
K 00+160	K 00+170			13.373		134.32	Febrero 2025 a Origen	Según cartera topografica -Acceso Norte Calle 8	
K 00+170	K 00+180			18.448		159.11	Febrero 2025 a Origen	Según cartera topografica -Acceso Norte Calle 8	
K 00+180	K 00+190			19.327		188.88	Febrero 2025 a Origen	Según cartera topografica -Acceso Norte Calle 8	
K 00+190	K 00+200			21.142		202.35	Febrero 2025 a Origen	Según cartera topografica -Acceso Norte Calle 8	
K 00+200	K 00+210			23.496		223.19	Febrero 2025 a Origen	Según cartera topografica -Acceso Norte Calle 8	
K 00+210	K 00+220			26.240		248.68	Febrero 2025 a Origen	Según cartera topografica -Acceso Norte Calle 8	
K 00+220	K 00+230			28.846		275.43	Febrero 2025 a Origen	Según cartera topografica -Acceso Norte Calle 8	
K 00+230	K 00+240			31.918		303.82	Febrero 2025 a Origen	Según cartera topografica -Acceso Norte Calle 8	
K 00+240	K 00+250			36.000		339.59	Febrero 2025 a Origen	Según cartera topografica -Acceso Norte Calle 8	
K 00+250	K 00+260			37.563		367.81	Febrero 2025 a Origen	Según cartera topografica -Acceso Norte Calle 8	
K 00+260	K 00+270			37.905		377.34	Febrero 2025 a Origen	Según cartera topografica -Acceso Norte Calle 8	
K 00+270	K 00+280			38.086		379.96	Febrero 2025 a Origen	Según cartera topografica -Acceso Norte Calle 8	
K 00+280	K 00+290			37.783		379.35	Febrero 2025 a Origen	Según cartera topografica -Acceso Norte Calle 8	
K 00+290	K 00+300			36.892		373.38	Febrero 2025 a Origen	Según cartera topografica -Acceso Norte Calle 8	
K 00+300	K 00+310			35.413		361.53	Febrero 2025 a Origen	Según cartera topografica -Acceso Norte Calle 8	
K 00+310	K 00+320			33.498		344.56	Febrero 2025 a Origen	Según cartera topografica -Acceso Norte Calle 8	
K 00+320	K 00+330			30.667		320.83	Febrero 2025 a Origen	Según cartera topografica -Acceso Norte Calle 8	
K 00+330	K 00+340			29.138		299.03	Febrero 2025 a Origen	Según cartera topografica -Acceso Norte Calle 8	
K 00+340	K 00+350			28.800		289.69	Febrero 2025 a Origen	Según cartera topografica -Acceso Norte Calle 8	
K 00+350	K 00+360			29.391		290.96	Febrero 2025 a Origen	Según cartera topografica -Acceso Norte Calle 8	

ITEM		DESCRIPCIÓN				UNIDAD	CANTIDAD ANTERIOR	EN ESTA ACTA	CANTIDAD ACUMULADA
220.1P		Material para Terraplen				M3	306,947.00	385.00	307,332.00
KM INICIAL	KM FINAL	CARRIL	LONGITUD (m)	ANCHO (m)	ESPESOR (m)	VOLUMEN (m3)	FECHA	DESCRIPCIÓN	
K 00+360	K 00+370			28.530		289.61	Febrero 2025 a Origen	Según cartera topografica -Acceso Norte Calle 8	
K 00+370	K 00+380			27.327		279.29	Febrero 2025 a Origen	Según cartera topografica -Acceso Norte Calle 8	
K 00+380	K 00+390			24.493		259.10	Febrero 2025 a Origen	Según cartera topografica -Acceso Norte Calle 8	
K 00+390	K 00+400			22.030		232.62	Febrero 2025 a Origen	Según cartera topografica -Acceso Norte Calle 8	
K 00+400	K 00+410			19.846		209.38	Febrero 2025 a Origen	Según cartera topografica -Acceso Norte Calle 8	
K 00+410	K 00+420			18.438		191.42	Febrero 2025 a Origen	Según cartera topografica -Acceso Norte Calle 8	
K 00+420	K 00+430			16.490		174.64	Febrero 2025 a Origen	Según cartera topografica -Acceso Norte Calle 8	
K 00+430	K 00+440			14.322		154.06	Febrero 2025 a Origen	Según cartera topografica -Acceso Norte Calle 8	
K 00+440	K 00+450			14.221		142.72	Febrero 2025 a Origen	Según cartera topografica -Acceso Norte Calle 8	
K 00+450	K 00+460			16.202		152.12	Febrero 2025 a Origen	Según cartera topografica -Acceso Norte Calle 8	
K 00+460	K 00+470			24.003		201.03	Febrero 2025 a Origen	Según cartera topografica -Acceso Norte Calle 8	
K 00+470	K 00+480			27.004		255.04	Febrero 2025 a Origen	Según cartera topografica -Acceso Norte Calle 8	
K 00+480	K 00+490			95.844		307.12	Febrero 2025 a Origen	Según cartera topografica -Acceso Norte Calle 8	
K 00+000	K 00+010			12.551		84.51	Febrero 2025 a Origen	Según cartera topografica -Glorieta Calle 8	
K 00+010	K 00+020			58.351		354.51	Febrero 2025 a Origen	Según cartera topografica -Glorieta Calle 8	
K 00+020	K 00+030			0.000		-	Febrero 2025 a Origen	Según cartera topografica -Glorieta Calle 8	
K 00+030	K 00+040			0.000		-	Febrero 2025 a Origen	Según cartera topografica -Glorieta Calle 8	
K 00+040	K 00+050			0.000		-	Febrero 2025 a Origen	Según cartera topografica -Glorieta Calle 8	
K 00+050	K 00+060			0.000		-	Febrero 2025 a Origen	Según cartera topografica -Glorieta Calle 8	
K 00+060	K 00+070			0.000		-	Febrero 2025 a Origen	Según cartera topografica -Glorieta Calle 8	
K 00+070	K 00+080			38.391		-	Febrero 2025 a Origen	Según cartera topografica -Glorieta Calle 8	
K 00+080	K 00+090			125.440		819.16	Febrero 2025 a Origen	Según cartera topografica -Glorieta Calle 8	
K 00+090	K 00+095			79.964		513.51	Febrero 2025 a Origen	Según cartera topografica -Glorieta Calle 8	
K 00+095	K 00+096			79.964		79.96	Febrero 2025 a Origen	Según cartera topografica -Glorieta Calle 8	
K 00+096	K 00+100			78.166		316.26	Febrero 2025 a Origen	Según cartera topografica -Glorieta Calle 8	
K 00+100	K 00+102			82.017		160.18	Febrero 2025 a Origen	Según cartera topografica -Glorieta Calle 8	
K 00+102	K 00+106			98.951		361.94	Febrero 2025 a Origen	Según cartera topografica -Glorieta Calle 8	
K 00+106	K 00+110			97.669		393.24	Febrero 2025 a Origen	Según cartera topografica -Glorieta Calle 8	
K 00+110	K 00+112			106.392		204.06	Febrero 2025 a Origen	Según cartera topografica -Glorieta Calle 8	
K 00+112	K 00+114			107.857		214.25	Febrero 2025 a Origen	Según cartera topografica -Glorieta Calle 8	
K 00+114	K 00+120			48.202		468.18	Febrero 2025 a Origen	Según cartera topografica -Glorieta Calle 8	
K 00+120	K 00+122			50.743		98.95	Febrero 2025 a Origen	Según cartera topografica -Glorieta Calle 8	
K 00+122	K 00+124			63.318		114.06	Febrero 2025 a Origen	Según cartera topografica -Glorieta Calle 8	
K 00+124	K 00+130			121.859		555.53	Febrero 2025 a Origen	Según cartera topografica -Glorieta Calle 8	
K 00+130	K 00+140			30.773		763.16	Febrero 2025 a Origen	Según cartera topografica -Glorieta Calle 8	
K 00+140	K 00+150			28.328		295.51	Febrero 2025 a Origen	Según cartera topografica -Glorieta Calle 8	
K 00+150	K 00+160			17.533		229.31	Febrero 2025 a Origen	Según cartera topografica -Glorieta Calle 8	
K 00+160	K 00+170			31.809		246.71	Febrero 2025 a Origen	Según cartera topografica -Glorieta Calle 8	
K 00+170	K 00+180			27.606		297.08	Febrero 2025 a Origen	Según cartera topografica -Glorieta Calle 8	
K 00+180	K 00+190			34.346		309.76	Febrero 2025 a Origen	Según cartera topografica -Glorieta Calle 8	
K 00+190	K 00+200			17.704		260.25	Febrero 2025 a Origen	Según cartera topografica -Glorieta Calle 8	
K 00+200	K 00+210			24.013		208.59	Febrero 2025 a Origen	Según cartera topografica -Glorieta Calle 8	
K 00+210	K 00+220			7.045		155.29	Febrero 2025 a Origen	Según cartera topografica -Glorieta Calle 8	
K 00+220	K 00+230			18.005		125.25	Febrero 2025 a Origen	Según cartera topografica -Glorieta Calle 8	
K 00+230	K 00+240			17.387		176.96	Febrero 2025 a Origen	Según cartera topografica -Glorieta Calle 8	
K 00+240	K 00+250			14.748		160.68	Febrero 2025 a Origen	Según cartera topografica -Glorieta Calle 8	
K 00+250	K 00+260			13.624		141.86	Febrero 2025 a Origen	Según cartera topografica -Glorieta Calle 8	
K 00+010	K 00+020			9.296		46.48	Febrero 2025 a Origen	Según cartera topografica - Acceso Sur Calle 8	
K 00+020	K 00+030			9.191		92.44	Febrero 2025 a Origen	Según cartera topografica - Acceso Sur Calle 8	
K 00+030	K 00+040			14.720		119.56	Febrero 2025 a Origen	Según cartera topografica - Acceso Sur Calle 8	
K 00+040	K 00+050			34.857		247.89	Febrero 2025 a Origen	Según cartera topografica - Acceso Sur Calle 8	
K 00+050	K 00+060			64.721		497.89	Febrero 2025 a Origen	Según cartera topografica - Acceso Sur Calle 8	
K 00+060	K 00+070			61.284		630.03	Febrero 2025 a Origen	Según cartera topografica - Acceso Sur Calle 8	
K 00+070	K 00+080			65.406		633.45	Febrero 2025 a Origen	Según cartera topografica - Acceso Sur Calle 8	
K 00+080	K 00+090			71.872		686.39	Febrero 2025 a Origen	Según cartera topografica - Acceso Sur Calle 8	
K 00+090	K 00+100			74.512		731.92	Febrero 2025 a Origen	Según cartera topografica - Acceso Sur Calle 8	
K 00+100	K 00+110			70.640		725.76	Febrero 2025 a Origen	Según cartera topografica - Acceso Sur Calle 8	
K 00+110	K 00+120			62.785		667.13	Febrero 2025 a Origen	Según cartera topografica - Acceso Sur Calle 8	
K 00+120	K 00+130			65.506		641.46	Febrero 2025 a Origen	Según cartera topografica - Acceso Sur Calle 8	
K 00+130	K 00+140			64.551		650.29	Febrero 2025 a Origen	Según cartera topografica - Acceso Sur Calle 8	
K 00+140	K 00+150			55.925		602.38	Febrero 2025 a Origen	Según cartera topografica - Acceso Sur Calle 8	
K 00+150	K 00+160			56.957		564.41	Febrero 2025 a Origen	Según cartera topografica - Acceso Sur Calle 8	
K 00+160	K 00+170			60.927		589.42	Febrero 2025 a Origen	Según cartera topografica - Acceso Sur Calle 8	
K 00+170	K 00+180			49.124		550.26	Febrero 2025 a Origen	Según cartera topografica - Acceso Sur Calle 8	
K 00+180	K 00+190			56.852		529.88	Febrero 2025 a Origen	Según cartera topografica - Acceso Sur Calle 8	
K 00+190	K 00+200			53.059		549.56	Febrero 2025 a Origen	Según cartera topografica - Acceso Sur Calle 8	
K 00+200	K 00+210			55.279		541.69	Febrero 2025 a Origen	Según cartera topografica - Acceso Sur Calle 8	
K 00+210	K 00+220			50.695		529.87	Febrero 2025 a Origen	Según cartera topografica - Acceso Sur Calle 8	
K 00+220	K 00+230			48.069		493.82	Febrero 2025 a Origen	Según cartera topografica - Acceso Sur Calle 8	
K 00+230	K 00+240			43.522		457.96	Febrero 2025 a Origen	Según cartera topografica - Acceso Sur Calle 8	
K 00+240	K 00+250			45.510		445.16	Febrero 2025 a Origen	Según cartera topografica - Acceso Sur Calle 8	
K 00+250	K 00+260			50.308		479.09	Febrero 2025 a Origen	Según cartera topografica - Acceso Sur Calle 8	
K 00+260	K 00+270			45.703		480.06	Febrero 2025 a Origen	Según cartera topografica - Acceso Sur Calle 8	
K 00+270	K 00+280			42.763		442.33	Febrero 2025 a Origen	Según cartera topografica - Acceso Sur Calle 8	
K 00+280	K 00+290			43.990		433.77	Febrero 2025 a Origen	Según cartera topografica - Acceso Sur Calle 8	
K 00+290	K 00+300			48.236		461.13	Febrero 2025 a Origen	Según cartera topografica - Acceso Sur Calle 8	
K 00+300	K 00+310			53.513		508.75	Febrero 2025 a Origen	Según cartera topografica - Acceso Sur Calle 8	
K 00+310	K 00+320			63.546		585.30	Febrero 2025 a Origen	Según cartera topografica - Acceso Sur Calle 8	
K 00+320	K 00+330			66.618		650.82	Febrero 2025 a Origen	Según cartera topografica - Acceso Sur Calle 8	
K 00+330	K 00+340			59.210		629.14	Febrero 2025 a Origen	Según cartera topografica - Acceso Sur Calle 8	
K 00+340	K 00+350			65.420		623.15	Febrero 2025 a Origen	Según cartera topografica - Acceso Sur Calle 8	
K 00+350	K 00+360			45.341		553.81	Febrero 2025 a Origen	Según cartera topografica - Acceso Sur Calle 8	
K 00+360	K 00+370			46.895		461.18	Febrero 2025 a Origen	Según cartera topografica - Acceso Sur Calle 8	
K 00+370	K 00+380			38.696		427.96	Febrero 2025 a Origen	Según cartera topografica - Acceso Sur Calle 8	
K 00+380	K 00+390			17.801		282.49	Febrero 2025 a Origen	Según cartera topografica - Acceso Sur Calle 8	
K 00+390	K 00+400			12.827		153.14	Febrero 2025 a Origen	Según cartera topografica - Acceso Sur Calle 8	
K 00+400	K 00+410			14.300		135.64	Febrero 2025 a Origen	Según cartera topografica - Acceso Sur Calle 8	
K 00+410	K 00+420			14.272		142.86	Febrero 2025 a Origen	Según cartera topografica - Acceso Sur Calle 8	
K 00+420	K 00+430			8.541		114.07	Febrero 2025 a Origen	Según cartera topografica - Acceso Sur Calle 8	
K 00+430	K 00+440			8.186		83.64	Febrero 2025 a Origen	Según cartera topografica - Acceso Sur Calle 8	
K 00+440	K 00+450			7.681		79.34	Febrero 2025 a Origen	Según cartera topografica - Acceso Sur Calle 8	
K 00+450	K 00+460			14.064		108.73	Febrero 2025 a Origen	Según cartera topografica - Acceso Sur Calle 8	
K 00+460	K 00+470			15.160		146.12	Febrero 2025 a Origen	Según cartera topografica - Acceso Sur Calle 8	
K 00+470	K 00+480			10.800		129.80	Febrero 2025 a Origen	Según cartera topografica - Acceso Sur Calle 8	
K 00+480	K 00+490			13.479		121.40	Febrero 2025 a Origen	Según cartera topografica - Acceso Sur Calle 8	
K 00+490	K 00+500			13.200		133.40	Febrero 2025 a Origen	Según cartera topografica - Acceso Sur Calle 8	

ITEM		DESCRIPCIÓN				UNIDAD	CANTIDAD ANTERIOR	EN ESTA ACTA	CANTIDAD ACUMULADA
220.1P		Material para Terraplen				M3	306,947.00	385.00	307,332.00
KM INICIAL	KM FINAL	CARRIL	LONGITUD (m)	ANCHO (m)	ESPESOR (m)	VOLUMEN (m3)	FECHA	DESCRIPCIÓN	
K 00+009	K 00+010			7.624		8.80	Febrero 2025 a Origen	Según cartera topografica -retorno 0+850 Norte	
K 00+010	K 00+020			7.582		76.03	Febrero 2025 a Origen	Según cartera topografica -retorno 0+850 Norte	
K 00+020	K 00+030			7.608		75.95	Febrero 2025 a Origen	Según cartera topografica -retorno 0+850 Norte	
K 00+030	K 00+040			8.165		78.87	Febrero 2025 a Origen	Según cartera topografica -retorno 0+850 Norte	
K 00+040	K 00+050			11.030		95.98	Febrero 2025 a Origen	Según cartera topografica -retorno 0+850 Norte	
K 00+050	K 00+060			20.531		157.81	Febrero 2025 a Origen	Según cartera topografica -retorno 0+850 Norte	
K 00+060	K 00+070			29.159		248.45	Febrero 2025 a Origen	Según cartera topografica -retorno 0+850 Norte	
K 00+070	K 00+080			24.867		270.13	Febrero 2025 a Origen	Según cartera topografica -retorno 0+850 Norte	
K 00+080	K 00+090			19.122		219.95	Febrero 2025 a Origen	Según cartera topografica -retorno 0+850 Norte	
K 00+090	K 00+100			14.451		167.87	Febrero 2025 a Origen	Según cartera topografica -retorno 0+850 Norte	
K 00+100	K 00+110			12.899		136.75	Febrero 2025 a Origen	Según cartera topografica -retorno 0+850 Norte	
K 00+110	K 00+120			9.684		112.92	Febrero 2025 a Origen	Según cartera topografica -retorno 0+850 Norte	
K 00+120	K 00+130			9.477		95.81	Febrero 2025 a Origen	Según cartera topografica -retorno 0+850 Norte	
K 00+130	K 00+140			9.363		94.20	Febrero 2025 a Origen	Según cartera topografica -retorno 0+850 Norte	
K 00+140	K 00+150			9.402		93.83	Febrero 2025 a Origen	Según cartera topografica -retorno 0+850 Norte	
K 00+150	K 00+160			9.371		93.87	Febrero 2025 a Origen	Según cartera topografica -retorno 0+850 Norte	
K 00+160	K 00+170			8.902		91.37	Febrero 2025 a Origen	Según cartera topografica -retorno 0+850 Norte	
K 00+170	K 00+180			8.796		88.49	Febrero 2025 a Origen	Según cartera topografica -retorno 0+850 Norte	
K 00+180	K 00+190			11.078		99.37	Febrero 2025 a Origen	Según cartera topografica -retorno 0+850 Norte	
K 00+190	K 00+200			11.606		113.42	Febrero 2025 a Origen	Según cartera topografica -retorno 0+850 Norte	
K 00+200	K 00+210			9.341		104.74	Febrero 2025 a Origen	Según cartera topografica -retorno 0+850 Norte	
K 00+210	K 00+220			9.398		93.70	Febrero 2025 a Origen	Según cartera topografica -retorno 0+850 Norte	
K 00+220	K 00+230			9.357		93.78	Febrero 2025 a Origen	Según cartera topografica -retorno 0+850 Norte	
K 00+230	K 00+240			8.822		90.90	Febrero 2025 a Origen	Según cartera topografica -retorno 0+850 Norte	
K 00+240	K 00+250			7.370		80.96	Febrero 2025 a Origen	Según cartera topografica -retorno 0+850 Norte	
K 00+250	K 00+260			6.354		68.62	Febrero 2025 a Origen	Según cartera topografica -retorno 0+850 Norte	
K 00+260	K 00+270			5.513		59.34	Febrero 2025 a Origen	Según cartera topografica -retorno 0+850 Norte	
K 00+270	K 00+280			4.806		51.60	Febrero 2025 a Origen	Según cartera topografica -retorno 0+850 Norte	
K 00+280	K 00+290			4.000		44.03	Febrero 2025 a Origen	Según cartera topografica -retorno 0+850 Norte	
K 00+290	K 00+300			3.610		38.05	Febrero 2025 a Origen	Según cartera topografica -retorno 0+850 Norte	
K 00+300	K 00+310			2.793		32.02	Febrero 2025 a Origen	Según cartera topografica -retorno 0+850 Norte	
K 00+310	K 00+320			2.017		24.05	Febrero 2025 a Origen	Según cartera topografica -retorno 0+850 Norte	
K 00+320	K 00+321			0.000		0.98	Febrero 2025 a Origen	Según cartera topografica -retorno 0+850 Norte	
K 00+000	K 00+010			6.680		60.05	Febrero 2025 a Origen	Según cartera topografica -retorno 0+850 Sur	
K 00+010	K 00+020			6.563		66.22	Febrero 2025 a Origen	Según cartera topografica -retorno 0+850 Sur	
K 00+020	K 00+030			7.532		70.48	Febrero 2025 a Origen	Según cartera topografica -retorno 0+850 Sur	
K 00+030	K 00+040			8.818		81.75	Febrero 2025 a Origen	Según cartera topografica -retorno 0+850 Sur	
K 00+040	K 00+050			10.592		97.05	Febrero 2025 a Origen	Según cartera topografica -retorno 0+850 Sur	
K 00+050	K 00+060			13.673		121.33	Febrero 2025 a Origen	Según cartera topografica -retorno 0+850 Sur	
K 00+060	K 00+070			8.312		109.93	Febrero 2025 a Origen	Según cartera topografica -retorno 0+850 Sur	
K 00+070	K 00+080			13.679		109.96	Febrero 2025 a Origen	Según cartera topografica -retorno 0+850 Sur	
K 00+080	K 00+090			12.028		128.54	Febrero 2025 a Origen	Según cartera topografica -retorno 0+850 Sur	
K 00+090	K 00+100			11.977		120.03	Febrero 2025 a Origen	Según cartera topografica -retorno 0+850 Sur	
K 00+100	K 00+110			13.681		128.29	Febrero 2025 a Origen	Según cartera topografica -retorno 0+850 Sur	
K 00+110	K 00+120			15.542		146.12	Febrero 2025 a Origen	Según cartera topografica -retorno 0+850 Sur	
K 00+120	K 00+130			17.172		163.57	Febrero 2025 a Origen	Según cartera topografica -retorno 0+850 Sur	
K 00+130	K 00+140			26.121		216.47	Febrero 2025 a Origen	Según cartera topografica -retorno 0+850 Sur	
K 00+140	K 00+150			32.006		290.64	Febrero 2025 a Origen	Según cartera topografica -retorno 0+850 Sur	
K 00+150	K 00+160			37.415		347.11	Febrero 2025 a Origen	Según cartera topografica -retorno 0+850 Sur	
K 00+160	K 00+170			32.456		349.36	Febrero 2025 a Origen	Según cartera topografica -retorno 0+850 Sur	
K 00+170	K 00+180			23.363		279.10	Febrero 2025 a Origen	Según cartera topografica -retorno 0+850 Sur	
K 00+180	K 00+190			12.366		178.65	Febrero 2025 a Origen	Según cartera topografica -retorno 0+850 Sur	
K 00+190	K 00+200			9.100		107.33	Febrero 2025 a Origen	Según cartera topografica -retorno 0+850 Sur	
K 00+200	K 00+210			8.718		89.09	Febrero 2025 a Origen	Según cartera topografica -retorno 0+850 Sur	
K 00+210	K 00+220			8.556		86.37	Febrero 2025 a Origen	Según cartera topografica -retorno 0+850 Sur	
K 00+220	K 00+230			6.931		77.44	Febrero 2025 a Origen	Según cartera topografica -retorno 0+850 Sur	
K 00+230	K 00+240			6.095		65.13	Febrero 2025 a Origen	Según cartera topografica -retorno 0+850 Sur	
K 00+240	K 00+250			4.613		53.54	Febrero 2025 a Origen	Según cartera topografica -retorno 0+850 Sur	
K 00+250	K 00+260			5.121		48.67	Febrero 2025 a Origen	Según cartera topografica -retorno 0+850 Sur	
K 00+260	K 00+270			2.651		38.86	Febrero 2025 a Origen	Según cartera topografica -retorno 0+850 Sur	
K 00+270	K 00+280			1.112		18.82	Febrero 2025 a Origen	Según cartera topografica -retorno 0+850 Sur	
K 00+000	K 00+010			3.192		21.19	Febrero 2025 a Origen	Según cartera topografica - Sur Acceso Glorieta calle 8	
K 00+010	K 00+020			4.240		37.16	Febrero 2025 a Origen	Según cartera topografica - Sur Acceso Glorieta calle 8	
K 00+020	K 00+030			4.713		44.77	Febrero 2025 a Origen	Según cartera topografica - Sur Acceso Glorieta calle 8	
K 00+030	K 00+040			4.203		44.58	Febrero 2025 a Origen	Según cartera topografica - Sur Acceso Glorieta calle 8	
K 00+040	K 00+050			4.570		43.87	Febrero 2025 a Origen	Según cartera topografica - Sur Acceso Glorieta calle 8	
K 00+050	K 00+060			8.052		63.11	Febrero 2025 a Origen	Según cartera topografica - Sur Acceso Glorieta calle 8	
K 00+060	K 00+070			9.925		89.89	Febrero 2025 a Origen	Según cartera topografica - Sur Acceso Glorieta calle 8	
K 00+070	K 00+080			23.160		165.43	Febrero 2025 a Origen	Según cartera topografica - Sur Acceso Glorieta calle 8	
K 00+080	K 00+090			27.916		255.38	Febrero 2025 a Origen	Según cartera topografica - Sur Acceso Glorieta calle 8	
K 00+090	K 00+100			14.160		210.38	Febrero 2025 a Origen	Según cartera topografica - Sur Acceso Glorieta calle 8	
K 00+100	K 00+110			15.491		148.26	Febrero 2025 a Origen	Según cartera topografica - Sur Acceso Glorieta calle 8	
K 00+110	K 00+120			7.906		116.99	Febrero 2025 a Origen	Según cartera topografica - Sur Acceso Glorieta calle 8	
K 00+120	K 00+122			7.906		19.77	Febrero 2025 a Origen	Según cartera topografica - Sur Acceso Glorieta calle 8	
K 00+000	K 00+010						Febrero 2025 a Origen	Según cartera topografica - Norte Acceso Glorieta calle 8	
K 00+010	K 00+020						Febrero 2025 a Origen	Según cartera topografica - Norte Acceso Glorieta calle 8	
K 00+020	K 00+030						Febrero 2025 a Origen	Según cartera topografica - Norte Acceso Glorieta calle 8	
K 00+030	K 00+040						Febrero 2025 a Origen	Según cartera topografica - Norte Acceso Glorieta calle 8	
K 00+040	K 00+050			9.260		104.16	Febrero 2025 a Origen	Según cartera topografica - Norte Acceso Glorieta calle 8	
K 00+050	K 00+060			7.203		82.32	Febrero 2025 a Origen	Según cartera topografica - Norte Acceso Glorieta calle 8	
K 00+060	K 00+070			5.752		64.78	Febrero 2025 a Origen	Según cartera topografica - Norte Acceso Glorieta calle 8	
K 00+070	K 00+080			6.232		59.92	Febrero 2025 a Origen	Según cartera topografica - Norte Acceso Glorieta calle 8	
K 00+080	K 00+090			4.243		52.38	Febrero 2025 a Origen	Según cartera topografica - Norte Acceso Glorieta calle 8	
K 00+090	K 00+100			2.896		35.70	Febrero 2025 a Origen	Según cartera topografica - Norte Acceso Glorieta calle 8	
K 00+100	K 00+110			4.153		35.25	Febrero 2025 a Origen	Según cartera topografica - Norte Acceso Glorieta calle 8	
K 00+110	K 00+120			3.086		36.20	Febrero 2025 a Origen	Según cartera topografica - Norte Acceso Glorieta calle 8	
K 00+120	K 00+130			2.898		29.92	Febrero 2025 a Origen	Según cartera topografica - Norte Acceso Glorieta calle 8	
K 00+130	K 00+140			3.018		29.58	Febrero 2025 a Origen	Según cartera topografica - Norte Acceso Glorieta calle 8	
K 00+140	K 00+150			2.057		25.38	Febrero 2025 a Origen	Según cartera topografica - Norte Acceso Glorieta calle 8	
K 00+150	K 00+151			2.003		2.80	Febrero 2025 a Origen	Según cartera topografica - Norte Acceso Glorieta calle 8	
K 00+140	K 00+150			4.063		27.14	Febrero 2025 a Origen	Según cartera topografica - Carril Desacelercion cruce de cogua	
K 00+150	K 00+160			5.432		47.48	Febrero 2025 a Origen	Según cartera topografica - Carril Desacelercion cruce de cogua	
K 00+160	K 00+170			9.032		72.32	Febrero 2025 a Origen	Según cartera topografica - Carril Desacelercion cruce de cogua	
K 00+170	K 00+180			4.577		68.05	Febrero 2025 a Origen	Según cartera topografica - Carril Desacelercion cruce de cogua	
K 00+180	K 00+190			4.298		44.38	Febrero 2025 a Origen	Según cartera topografica - Carril Desacelercion cruce de cogua	

ITEM		DESCRIPCIÓN				UNIDAD	CANTIDAD ANTERIOR	EN ESTA ACTA	CANTIDAD ACUMULADA
220.1P		Material para Terraplen				M3	306,947.00	385.00	307,332.00
KM INICIAL	KM FINAL	CARRIL	LONGITUD (m)	ANCHO (m)	ESPESOR (m)	VOLUMEN (m3)	FECHA	DESCRIPCIÓN	
K 00+190	K 00+200			4.380		43.39	Febrero 2025 a Origen	Según cartera topografica - Carril Desacelercion cruce de cogua	
K 00+045	K 00+050			3.710		16.41	Febrero 2025 a Origen	Según cartera topografica - Carril Acelercion cruce de cogua	
K 00+050	K 00+060			4.985		43.48	Febrero 2025 a Origen	Según cartera topografica - Carril Acelercion cruce de cogua	
K 00+060	K 00+070			5.683		53.34	Febrero 2025 a Origen	Según cartera topografica - Carril Acelercion cruce de cogua	
K 00+070	K 00+080			11.309		84.96	Febrero 2025 a Origen	Según cartera topografica - Carril Acelercion cruce de cogua	
K 00+080	K 00+090			9.839		105.74	Febrero 2025 a Origen	Según cartera topografica - Carril Acelercion cruce de cogua	
K 00+090	K 00+100			8.213		90.26	Febrero 2025 a Origen	Según cartera topografica - Carril Acelercion cruce de cogua	
K 00+100	K 00+110			6.517		73.65	Febrero 2025 a Origen	Según cartera topografica - Carril Acelercion cruce de cogua	
K 00+185	K 00+190			3.234		9.44	Febrero 2025 a Origen	Según cartera topografica -Desvio Calle 8 Zipa Nemocon	
K 00+190	K 00+195			7.324		26.40	Febrero 2025 a Origen	Según cartera topografica -Desvio Calle 8 Zipa Nemocon	
K 00+195	K 00+200			0.706		20.08	Febrero 2025 a Origen	Según cartera topografica -Desvio Calle 8 Zipa Nemocon	
K 00+200	K 00+205			0.000		1.77	Febrero 2025 a Origen	Según cartera topografica -Desvio Calle 8 Zipa Nemocon	
K 00+205	K 00+210					-	Febrero 2025 a Origen	Según cartera topografica -Desvio Calle 8 Zipa Nemocon	
K 00+210	K 00+215					-	Febrero 2025 a Origen	Según cartera topografica -Desvio Calle 8 Zipa Nemocon	
K 00+215	K 00+220			15.241		38.10	Febrero 2025 a Origen	Según cartera topografica -Desvio Calle 8 Zipa Nemocon	
K 00+220	K 00+225			12.602		69.61	Febrero 2025 a Origen	Según cartera topografica -Desvio Calle 8 Zipa Nemocon	
K 00+225	K 00+230			10.358		57.40	Febrero 2025 a Origen	Según cartera topografica -Desvio Calle 8 Zipa Nemocon	
K 00+230	K 00+235			6.560		42.30	Febrero 2025 a Origen	Según cartera topografica -Desvio Calle 8 Zipa Nemocon	
K 00+235	K 00+240			4.293		27.13	Febrero 2025 a Origen	Según cartera topografica -Desvio Calle 8 Zipa Nemocon	
K 00+240	K 00+245			9.737		35.08	Febrero 2025 a Origen	Según cartera topografica -Desvio Calle 8 Zipa Nemocon	
K 00+245	K 00+250			12.340		55.19	Febrero 2025 a Origen	Según cartera topografica -Desvio Calle 8 Zipa Nemocon	
K 00+250	K 00+255			13.257		63.99	Febrero 2025 a Origen	Según cartera topografica -Desvio Calle 8 Zipa Nemocon	
K 00+255	K 00+260			13.785		67.61	Febrero 2025 a Origen	Según cartera topografica -Desvio Calle 8 Zipa Nemocon	
K 00+260	K 00+265			13.955		69.35	Febrero 2025 a Origen	Según cartera topografica -Desvio Calle 8 Zipa Nemocon	
K 00+265	K 00+270			13.180		67.84	Febrero 2025 a Origen	Según cartera topografica -Desvio Calle 8 Zipa Nemocon	
K 00+270	K 00+275			5.595		46.94	Febrero 2025 a Origen	Según cartera topografica -Desvio Calle 8 Zipa Nemocon	
K 00+275	K 00+280			8.073		34.17	Febrero 2025 a Origen	Según cartera topografica -Desvio Calle 8 Zipa Nemocon	
K 00+280	K 00+285			3.023		27.74	Febrero 2025 a Origen	Según cartera topografica -Desvio Calle 8 Zipa Nemocon	
K 00+150	K 00+155			1.989		6.65	Febrero 2025 a Origen	Según cartera topografica -Desvio Calle 8 Nemocon Ubate	
K 00+155	K 00+160			2.135		10.31	Febrero 2025 a Origen	Según cartera topografica -Desvio Calle 8 Nemocon Ubate	
K 00+160	K 00+165			1.836		9.93	Febrero 2025 a Origen	Según cartera topografica -Desvio Calle 8 Nemocon Ubate	
K 00+165	K 00+170			3.121		12.39	Febrero 2025 a Origen	Según cartera topografica -Desvio Calle 8 Nemocon Ubate	
K 00+170	K 00+175			1.407		11.32	Febrero 2025 a Origen	Según cartera topografica -Desvio Calle 8 Nemocon Ubate	
K 00+175	K 00+180			1.867		8.19	Febrero 2025 a Origen	Según cartera topografica -Desvio Calle 8 Nemocon Ubate	
K 00+180	K 00+185			1.678		8.86	Febrero 2025 a Origen	Según cartera topografica -Desvio Calle 8 Nemocon Ubate	
K 00+185	K 00+190			1.310		7.47	Febrero 2025 a Origen	Según cartera topografica -Desvio Calle 8 Nemocon Ubate	
K 00+190	K 00+195			1.045		5.89	Febrero 2025 a Origen	Según cartera topografica -Desvio Calle 8 Nemocon Ubate	
K 00+195	K 00+200			0.786		4.58	Febrero 2025 a Origen	Según cartera topografica -Desvio Calle 8 Nemocon Ubate	
K 00+200	K 00+205			0.000		1.97	Febrero 2025 a Origen	Según cartera topografica -Desvio Calle 8 Nemocon Ubate	
K 00+145	K 00+150			3.877		17.26	Febrero 2025 a Origen	Según cartera topografica -Desvio Calle 8 Bogota Ubate	
K 00+150	K 00+155			3.388		18.16	Febrero 2025 a Origen	Según cartera topografica -Desvio Calle 8 Bogota Ubate	
K 00+155	K 00+160			3.110		16.25	Febrero 2025 a Origen	Según cartera topografica -Desvio Calle 8 Bogota Ubate	
K 00+160	K 00+165			2.934		15.11	Febrero 2025 a Origen	Según cartera topografica -Desvio Calle 8 Bogota Ubate	
K 00+165	K 00+170			0.000		7.34	Febrero 2025 a Origen	Según cartera topografica -Desvio Calle 8 Bogota Ubate	
K 00+070	K 00+080			5.870		42.57	Febrero 2025 a Origen	Según cartera topografica -Susagua Tramo 2	
K 00+080	K 00+090			6.034		59.52	Febrero 2025 a Origen	Según cartera topografica -Susagua Tramo 2	
K 00+090	K 00+100			0.000		-	Febrero 2025 a Origen	Según cartera topografica -Susagua Tramo 2	
K 00+100	K 00+110			1.894		-	Febrero 2025 a Origen	Según cartera topografica -Susagua Tramo 2	
K 00+110	K 00+120			12.898		73.96	Febrero 2025 a Origen	Según cartera topografica -Susagua Tramo 2	
K 00+120	K 00+130			12.210		125.54	Febrero 2025 a Origen	Según cartera topografica -Susagua Tramo 2	
K 00+130	K 00+140			8.904		105.57	Febrero 2025 a Origen	Según cartera topografica -Susagua Tramo 2	
K 00+140	K 00+148			1.450		43.49	Febrero 2025 a Origen	Según cartera topografica -Susagua Tramo 2	
K 00+000	K 00+005			0.414		2.07	Febrero 2025 a Origen	Según carteras topografia - Construcción vía - tubería aguas lluvias PZ 1 a PZ 2	
K 00+005	K 00+010			0.414		2.07	Febrero 2025 a Origen	Según carteras topografia - Construcción vía - tubería aguas lluvias PZ 1 a PZ 2	
K 00+010	K 00+015			0.414		2.07	Febrero 2025 a Origen	Según carteras topografia - Construcción vía - tubería aguas lluvias PZ 1 a PZ 2	
K 00+015	K 00+020			0.414		2.07	Febrero 2025 a Origen	Según carteras topografia - Construcción vía - tubería aguas lluvias PZ 1 a PZ 2	
K 00+020	K 00+025			0.414		2.07	Febrero 2025 a Origen	Según carteras topografia - Construcción vía - tubería aguas lluvias PZ 1 a PZ 2	
K 00+000	K 00+005			1.731		8.34	Febrero 2025 a Origen	Según carteras topografia - Construcción vía - tubería aguas lluvias PZ 2 a PZ 3	
K 00+005	K 00+010			1.879		9.03	Febrero 2025 a Origen	Según carteras topografia - Construcción vía - tubería aguas lluvias PZ 2 a PZ 3	
K 00+010	K 00+015			2.063		9.86	Febrero 2025 a Origen	Según carteras topografia - Construcción vía - tubería aguas lluvias PZ 2 a PZ 3	
K 00+015	K 00+020			0.970		7.58	Febrero 2025 a Origen	Según carteras topografia - Construcción vía - tubería aguas lluvias PZ 2 a PZ 3	
K 00+020	K 00+025			0.000		2.43	Febrero 2025 a Origen	Según carteras topografia - Construcción vía - tubería aguas lluvias PZ 2 a PZ 3	
K0+100	K0+110			18.382		207.52	Febrero 2025 a Origen	Según carteras topografia - Construcción vía - Conectante Carrera 36 Paso Ancho	
K0+110	K0+120			13.732		160.57	Febrero 2025 a Origen	Según carteras topografia - Construcción vía - Conectante Carrera 36 Paso Ancho	
K0+120	K0+130			6.460		100.96	Febrero 2025 a Origen	Según carteras topografia - Construcción vía - Conectante Carrera 36 Paso Ancho	
K0+130	K0+140			3.873		51.67	Febrero 2025 a Origen	Según carteras topografia - Construcción vía - Conectante Carrera 36 Paso Ancho	
K0+140	K0+150			2.327		31.00	Febrero 2025 a Origen	Según carteras topografia - Construcción vía - Conectante Carrera 36 Paso Ancho	
K0+150	K0+160			2.501		24.14	Febrero 2025 a Origen	Según carteras topografia - Construcción vía - Conectante Carrera 36 Paso Ancho	
K 00+025	K 00+030			8.575		34.81	Febrero 2025 a Origen	Según carteras topografia - Construcción vía - Acceso San Gabriel salida suroccidental	
K 00+030	K 00+035			11.347		49.81	Febrero 2025 a Origen	Según carteras topografia - Construcción vía - Acceso San Gabriel salida suroccidental	
K 00+035	K 00+040			10.929		55.69	Febrero 2025 a Origen	Según carteras topografia - Construcción vía - Acceso San Gabriel salida suroccidental	
K 00+040	K 00+045			12.630		58.90	Febrero 2025 a Origen	Según carteras topografia - Construcción vía - Acceso San Gabriel salida suroccidental	
K 00+045	K 00+050			13.702		65.83	Febrero 2025 a Origen	Según carteras topografia - Construcción vía - Acceso San Gabriel salida suroccidental	
K 00+050	K 00+055			10.737		61.10	Febrero 2025 a Origen	Según carteras topografia - Construcción vía - Acceso San Gabriel salida suroccidental	
K 00+055	K 00+060			6.344		42.70	Febrero 2025 a Origen	Según carteras topografia - Construcción vía - Acceso San Gabriel salida suroccidental	
K 00+060	K 00+065			7.844		35.47	Febrero 2025 a Origen	Según carteras topografia - Construcción vía - Acceso San Gabriel salida suroccidental	
K 00+065	K 00+070			2.881		26.81	Febrero 2025 a Origen	Según carteras topografia - Construcción vía - Acceso San Gabriel salida suroccidental	
K 00+070	K 00+075			1.430		10.78	Febrero 2025 a Origen	Según carteras topografia - Construcción vía - Acceso San Gabriel salida suroccidental	
K 00+075	K 00+080			2.638		10.17	Febrero 2025 a Origen	Según carteras topografia - Construcción vía - Acceso San Gabriel salida suroccidental	
K 00+000	K 00+005			4.481		11.20	Febrero 2025 a Origen	Según cartera topografica -Rampa 1 puente peatonal ave colombiana	
K 00+005	K 00+010			5.320		24.50	Febrero 2025 a Origen	Según cartera topografica -Rampa 1 puente peatonal ave colombiana	
K 00+010	K 00+015			5.252		26.43	Febrero 2025 a Origen	Según cartera topografica -Rampa 1 puente peatonal ave colombiana	
K 00+015	K 00+020			6.634		29.72	Febrero 2025 a Origen	Según cartera topografica -Rampa 1 puente peatonal ave colombiana	
K 00+020	K 00+025			5.994		31.57	Febrero 2025 a Origen	Según cartera topografica -Rampa 1 puente peatonal ave colombiana	
K 00+025	K 00+030			4.319		25.78	Febrero 2025 a Origen	Según cartera topografica -Rampa 1 puente peatonal ave colombiana	
K 00+100	K 00+105			106.731		379.54	Febrero 2025 a Origen	Según cartera topografica -Viga susagua Tramo 1 -2 ave colombiana	
K 00+105	K 00+110			144.092		627.06	Febrero 2025 a Origen	Según cartera topografica -Viga susagua Tramo 1 -2 ave colombiana	
K 00+110	K 00+115			112.460		641.38	Febrero 2025 a Origen	Según cartera topografica -Viga susagua Tramo 1 -2 ave colombiana	

ITEM		DESCRIPCIÓN				UNIDAD	CANTIDAD ANTERIOR	EN ESTA ACTA	CANTIDAD ACUMULADA
220.1P		Material para Terraplen				M3	306,947.00	385.00	307,332.00
KM INICIAL	KM FINAL	CARRIL	LONGITUD (m)	ANCHO (m)	ESPESOR (m)	VOLUMEN (m3)	FECHA	DESCRIPCIÓN	
K 00+115	K 00+120			94.559		517.55	Febrero 2025 a Origen	Según cartera topografica -Viga susagua Tramo 1 -2 ave colombiana	
K 00+120	K 00+125			88.629		457.97	Febrero 2025 a Origen	Según cartera topografica -Viga susagua Tramo 1 -2 ave colombiana	
K 00+125	K 00+130			91.409		450.10	Febrero 2025 a Origen	Según cartera topografica -Viga susagua Tramo 1 -2 ave colombiana	
K 00+130	K 00+135			100.200		479.02	Febrero 2025 a Origen	Según cartera topografica -Viga susagua Tramo 1 -2 ave colombiana	
K 00+135	K 00+140			109.038		523.10	Febrero 2025 a Origen	Según cartera topografica -Viga susagua Tramo 1 -2 ave colombiana	
K 00+140	K 00+145			158.543		668.95	Febrero 2025 a Origen	Según cartera topografica -Viga susagua Tramo 1 -2 ave colombiana	
K 00+145	K 00+150			156.211		786.89	Febrero 2025 a Origen	Según cartera topografica -Viga susagua Tramo 1 -2 ave colombiana	
K 00+150	K 00+155			13.146		423.39	Febrero 2025 a Origen	Según cartera topografica -Viga susagua Tramo 1 -2 ave colombiana	
K 00+155	K 00+160			39.961		132.77	Febrero 2025 a Origen	Según cartera topografica -Viga susagua Tramo 1 -2 ave colombiana	
K 00+160	K 00+165			10.318		125.70	Febrero 2025 a Origen	Según cartera topografica -Viga susagua Tramo 1 -2 ave colombiana	
K 00+165	K 00+168			10.320		30.96	Febrero 2025 a Origen	Según cartera topografica -Viga susagua Tramo 1 -2 ave colombiana	
K 00+020	K 00+025			10.700		-	Febrero 2025 a Origen	Según cartera topografica -conectante oriental calle 8 Salida	
K 00+025	K 00+030			7.532		45.58	Febrero 2025 a Origen	Según cartera topografica -conectante oriental calle 8 Salida	
K 00+030	K 00+035			6.403		34.84	Febrero 2025 a Origen	Según cartera topografica -conectante oriental calle 8 Salida	
K 00+035	K 00+040			14.484		52.22	Febrero 2025 a Origen	Según cartera topografica -conectante oriental calle 8 Salida	
K 00+040	K 00+045			9.341		59.56	Febrero 2025 a Origen	Según cartera topografica -conectante oriental calle 8 Salida	
K 00+045	K 00+050			7.628		42.42	Febrero 2025 a Origen	Según cartera topografica -conectante oriental calle 8 Salida	
K 00+050	K 00+055			0.000		-	Febrero 2025 a Origen	Según cartera topografica -conectante oriental calle 8 Salida	
K 00+075	K 00+080			9.866		41.57	Febrero 2025 a Origen	Según cartera topografica -Oriental conectante calle 8 Entrada	
K 00+080	K 00+085			23.598		83.66	Febrero 2025 a Origen	Según cartera topografica -Oriental conectante calle 8 Entrada	
K 02+750	K 02+750			339.470		411.71	Febrero de 2025 a Origen	Según cartera topografica- Volumen rampa 2 puente peatonal	
K 00+560	K 00+570			1.663		5.33	Febrero 2025 a Origen	Según cartera topografica sello	
K 00+570	K 00+580			1.088		3.26	Febrero 2025 a Origen	Según cartera topografica sello	
K 00+580	K 00+590			1.372		7.50	Febrero 2025 a Origen	Según cartera topografica sello	
K 00+590	K 00+600			1.492		14.32	Febrero 2025 a Origen	Según cartera topografica sello	
K 00+600	K 00+610			1.531		15.12	Febrero 2025 a Origen	Según cartera topografica sello	
K 00+610	K 00+620			1.886		8.54	Febrero 2025 a Origen	Según cartera topografica sello	
K 00+620	K 00+630			1.780		1.73	Febrero 2025 a Origen	Según cartera topografica sello	
K 01+260	K 01+270			1.909		19.26	Febrero 2025 a Origen	Según cartera topografica sello	
K 01+270	K 01+280			1.804		18.57	Febrero 2025 a Origen	Según cartera topografica sello	
K 01+280	K 01+290			1.767		17.86	Febrero 2025 a Origen	Según cartera topografica sello	
K 01+290	K 01+300			1.975		18.71	Febrero 2025 a Origen	Según cartera topografica sello	
K 01+300	K 01+310			1.678		18.27	Febrero 2025 a Origen	Según cartera topografica sello	
K 01+310	K 01+320			1.777		17.28	Febrero 2025 a Origen	Según cartera topografica sello	
K 01+320	K 01+330			1.878		18.28	Febrero 2025 a Origen	Según cartera topografica sello	
K 01+330	K 01+340			1.883		18.81	Febrero 2025 a Origen	Según cartera topografica sello	
K 01+340	K 01+350			1.831		18.57	Febrero 2025 a Origen	Según cartera topografica sello	
K 01+350	K 01+360			1.818		18.25	Febrero 2025 a Origen	Según cartera topografica sello	
K 01+360	K 01+370			1.935		18.77	Febrero 2025 a Origen	Según cartera topografica sello	
K 01+370	K 01+380			1.833		18.84	Febrero 2025 a Origen	Según cartera topografica sello	
K 01+380	K 01+390			1.764		17.99	Febrero 2025 a Origen	Según cartera topografica sello	
K 01+390	K 01+400			1.738		17.51	Febrero 2025 a Origen	Según cartera topografica sello	
K 01+400	K 01+410			1.707		17.23	Febrero 2025 a Origen	Según cartera topografica sello	
K 01+410	K 01+420			1.747		17.27	Febrero 2025 a Origen	Según cartera topografica sello	
K 01+420	K 01+430			1.681		17.14	Febrero 2025 a Origen	Según cartera topografica sello	
K 01+430	K 01+440			1.677		16.79	Febrero 2025 a Origen	Según cartera topografica sello	
K 01+440	K 01+450			1.684		16.81	Febrero 2025 a Origen	Según cartera topografica sello	
K 01+450	K 01+460			0.000		8.42	Febrero 2025 a Origen	Según cartera topografica sello	
K 01+460	K 01+470			0.000		-	Febrero 2025 a Origen	Según cartera topografica sello	
K 01+470	K 01+480			1.934		9.67	Febrero 2025 a Origen	Según cartera topografica sello	
K 02+000	K 02+010			1.770		8.85	Febrero 2025 a Origen	Según cartera topografica sello	
K 02+010	K 02+020			1.899		18.35	Febrero 2025 a Origen	Según cartera topografica sello	
K 02+020	K 02+030			2.400		21.50	Febrero 2025 a Origen	Según cartera topografica sello	
K 02+030	K 02+040			2.381		23.91	Febrero 2025 a Origen	Según cartera topografica sello	
K 02+040	K 02+050			2.261		23.21	Febrero 2025 a Origen	Según cartera topografica sello	
K 02+050	K 02+060			2.257		22.59	Febrero 2025 a Origen	Según cartera topografica sello	
K 02+060	K 02+070			2.228		22.43	Febrero 2025 a Origen	Según cartera topografica sello	
K 02+070	K 02+080			2.207		22.18	Febrero 2025 a Origen	Según cartera topografica sello	
K 02+080	K 02+090			2.149		21.78	Febrero 2025 a Origen	Según cartera topografica sello	
K 02+090	K 02+100			2.177		21.63	Febrero 2025 a Origen	Según cartera topografica sello	
K 02+100	K 02+110			2.197		21.87	Febrero 2025 a Origen	Según cartera topografica sello	
K 02+110	K 02+120			2.266		22.32	Febrero 2025 a Origen	Según cartera topografica sello	
K 02+120	K 02+130			2.198		22.32	Febrero 2025 a Origen	Según cartera topografica sello	
K 02+130	K 02+140			2.323		22.61	Febrero 2025 a Origen	Según cartera topografica sello	
K 02+140	K 02+150			2.425		23.74	Febrero 2025 a Origen	Según cartera topografica sello	
K 02+150	K 02+160			2.360		23.93	Febrero 2025 a Origen	Según cartera topografica sello	
K 02+160	K 02+170			2.345		23.53	Febrero 2025 a Origen	Según cartera topografica sello	
K 02+170	K 02+180			2.180		22.63	Febrero 2025 a Origen	Según cartera topografica sello	
K 02+180	K 02+190			2.061		21.21	Febrero 2025 a Origen	Según cartera topografica sello	
K 02+190	K 02+200			1.950		20.06	Febrero 2025 a Origen	Según cartera topografica sello	
K 02+200	K 02+210			1.857		19.04	Febrero 2025 a Origen	Según cartera topografica sello	
K 02+210	K 02+220			1.764		18.11	Febrero 2025 a Origen	Según cartera topografica sello	
K 02+220	K 02+230			1.714		17.39	Febrero 2025 a Origen	Según cartera topografica sello	
K 02+230	K 02+240			1.675		16.95	Febrero 2025 a Origen	Según cartera topografica sello	
K 02+240	K 02+250			1.821		17.48	Febrero 2025 a Origen	Según cartera topografica sello	
K 02+250	K 02+260			1.157		14.89	Febrero 2025 a Origen	Según cartera topografica sello	
K 03+400	K 03+410			1.941		19.43	Febrero 2025 a Origen	Según cartera topografica sello	
K 03+410	K 03+420			1.986		19.63	Febrero 2025 a Origen	Según cartera topografica sello	
K 03+420	K 03+430			2.019		20.03	Febrero 2025 a Origen	Según cartera topografica sello	
K 03+430	K 03+440			1.965		19.92	Febrero 2025 a Origen	Según cartera topografica sello	
K 03+440	K 03+450			2.055		20.10	Febrero 2025 a Origen	Según cartera topografica sello	
K 03+450	K 03+460			2.084		20.69	Febrero 2025 a Origen	Según cartera topografica sello	
K 03+460	K 03+470			2.122		21.03	Febrero 2025 a Origen	Según cartera topografica sello	
K 03+470	K 03+480			2.139		21.31	Febrero 2025 a Origen	Según cartera topografica sello	
K 03+480	K 03+490			2.128		21.33	Febrero 2025 a Origen	Según cartera topografica sello	
K 03+490	K 03+500			1.868		19.98	Febrero 2025 a Origen	Según cartera topografica sello	
K 03+500	K 03+510			2.147		20.08	Febrero 2025 a Origen	Según cartera topografica sello	
K 03+510	K 03+520			2.149		21.48	Febrero 2025 a Origen	Según cartera topografica sello	
K 03+520	K 03+530			2.171		21.60	Febrero 2025 a Origen	Según cartera topografica sello	
K 03+530	K 03+540			2.179		21.75	Febrero 2025 a Origen	Según cartera topografica sello	
K 03+540	K 03+550			2.178		21.79	Febrero 2025 a Origen	Según cartera topografica sello	
K 03+550	K 03+560			2.265		22.22	Febrero 2025 a Origen	Según cartera topografica sello	

ITEM		DESCRIPCIÓN				UNIDAD	CANTIDAD ANTERIOR	EN ESTA ACTA	CANTIDAD ACUMULADA
220.1P		Material para Terraplen				M3	306,947.00	385.00	307,332.00
KM INICIAL	KM FINAL	CARRIL	LONGITUD (m)	ANCHO (m)	ESPESOR (m)	VOLUMEN (m3)	FECHA	DESCRIPCIÓN	
K 03+560	K 03+570			2.321		22.93	Febrero 2025 a Origen	Según cartera topografica sello	
K 03+570	K 03+580			2.414		23.68	Febrero 2025 a Origen	Según cartera topografica sello	
K 03+580	K 03+590			2.406		24.10	Febrero 2025 a Origen	Según cartera topografica sello	
K 03+590	K 03+600			2.337		23.72	Febrero 2025 a Origen	Según cartera topografica sello	
K 03+600	K 03+610			2.443		23.90	Febrero 2025 a Origen	Según cartera topografica sello	
K 03+610	K 03+620			2.421		24.32	Febrero 2025 a Origen	Según cartera topografica sello	
K 03+620	K 03+630			2.352		23.87	Febrero 2025 a Origen	Según cartera topografica sello	
K 03+630	K 03+640			2.777		25.65	Febrero 2025 a Origen	Según cartera topografica sello	
K 03+640	K 03+650			2.445		26.11	Febrero 2025 a Origen	Según cartera topografica sello	
K 03+650	K 03+660			2.356		24.01	Febrero 2025 a Origen	Según cartera topografica sello	
K 03+660	K 03+670			2.324		23.40	Febrero 2025 a Origen	Según cartera topografica sello	
K 03+670	K 03+680			2.475		24.00	Febrero 2025 a Origen	Según cartera topografica sello	
K 03+680	K 03+690			2.440		24.58	Febrero 2025 a Origen	Según cartera topografica sello	
K 04+700	K 04+710			2.125		20.98	Febrero 2025 a Origen	Según cartera topografica sello	
K 04+710	K 04+720			2.122		21.24	Febrero 2025 a Origen	Según cartera topografica sello	
K 04+720	K 04+730			2.225		21.74	Febrero 2025 a Origen	Según cartera topografica sello	
K 04+730	K 04+740			2.519		23.72	Febrero 2025 a Origen	Según cartera topografica sello	
K 04+740	K 04+750			1.630		20.75	Febrero 2025 a Origen	Según cartera topografica sello	
K 04+750	K 04+760			1.773		17.02	Febrero 2025 a Origen	Según cartera topografica sello	
K 04+760	K 04+770			1.773		17.73	Febrero 2025 a Origen	Según cartera topografica sello	
K 04+770	K 04+780			2.448		21.11	Febrero 2025 a Origen	Según cartera topografica sello	
K 04+780	K 04+790			2.261		23.55	Febrero 2025 a Origen	Según cartera topografica sello	
K 04+790	K 04+800			2.258		22.60	Febrero 2025 a Origen	Según cartera topografica sello	
K 04+800	K 04+810			2.261		22.60	Febrero 2025 a Origen	Según cartera topografica sello	
K 04+810	K 04+820			2.264		22.63	Febrero 2025 a Origen	Según cartera topografica sello	
K 04+820	K 04+830			2.236		22.50	Febrero 2025 a Origen	Según cartera topografica sello	
K 04+830	K 04+840			2.195		22.16	Febrero 2025 a Origen	Según cartera topografica sello	
K 04+840	K 04+850			2.145		21.70	Febrero 2025 a Origen	Según cartera topografica sello	
K 04+850	K 04+860			2.071		21.08	Febrero 2025 a Origen	Según cartera topografica sello	
K 04+860	K 04+870			2.031		20.51	Febrero 2025 a Origen	Según cartera topografica sello	
K 04+870	K 04+880			1.995		20.13	Febrero 2025 a Origen	Según cartera topografica sello	
K 04+880	K 04+890			1.909		19.52	Febrero 2025 a Origen	Según cartera topografica sello	
K 04+890	K 04+900			1.996		19.53	Febrero 2025 a Origen	Según cartera topografica sello	
K 04+900	K 04+910			2.021		20.09	Febrero 2025 a Origen	Según cartera topografica sello	
K 04+910	K 04+920			1.992		20.07	Febrero 2025 a Origen	Según cartera topografica sello	
K 04+920	K 04+930			2.005		19.99	Febrero 2025 a Origen	Según cartera topografica sello	
K 04+930	K 04+940			2.009		20.07	Febrero 2025 a Origen	Según cartera topografica sello	
K 04+940	K 04+950			2.018		20.14	Febrero 2025 a Origen	Según cartera topografica sello	
K 04+950	K 04+960			2.018		20.18	Febrero 2025 a Origen	Según cartera topografica sello	
K 04+960	K 04+970			1.868		19.43	Febrero 2025 a Origen	Según cartera topografica sello	
K 04+970	K 04+980			1.868		18.68	Febrero 2025 a Origen	Según cartera topografica sello	
K 04+980	K 04+990			1.925		18.97	Febrero 2025 a Origen	Según cartera topografica sello	
K 04+990	K 05+000			1.935		19.30	Febrero 2025 a Origen	Según cartera topografica sello	
K 05+000	K 05+010			1.988		19.62	Febrero 2025 a Origen	Según cartera topografica sello	
K 05+010	K 05+020			2.040		20.14	Febrero 2025 a Origen	Según cartera topografica sello	
K 05+020	K 05+030			2.027		20.34	Febrero 2025 a Origen	Según cartera topografica sello	
K 05+030	K 05+040			2.241		21.34	Febrero 2025 a Origen	Según cartera topografica sello	
K 05+040	K 05+050			2.259		22.50	Febrero 2025 a Origen	Según cartera topografica sello	
K 05+050	K 05+060			2.314		22.87	Febrero 2025 a Origen	Según cartera topografica sello	
K 05+060	K 05+070			2.367		23.41	Febrero 2025 a Origen	Según cartera topografica sello	
K 05+070	K 05+080			2.436		24.02	Febrero 2025 a Origen	Según cartera topografica sello	
K 05+080	K 05+090			2.431		24.34	Febrero 2025 a Origen	Según cartera topografica sello	
K 05+090	K 05+100			2.454		24.43	Febrero 2025 a Origen	Según cartera topografica sello	
K 05+100	K 05+110			2.443		24.49	Febrero 2025 a Origen	Según cartera topografica sello	
K 05+110	K 05+120			2.470		24.57	Febrero 2025 a Origen	Según cartera topografica sello	
K 05+120	K 05+130			2.443		24.57	Febrero 2025 a Origen	Según cartera topografica sello	
K 05+130	K 05+140			2.492		24.68	Febrero 2025 a Origen	Según cartera topografica sello	
K 05+140	K 05+150			2.627		25.60	Febrero 2025 a Origen	Según cartera topografica sello	
K 05+150	K 05+160			2.399		25.13	Febrero 2025 a Origen	Según cartera topografica sello	
K 05+160	K 05+170			2.054		22.27	Febrero 2025 a Origen	Según cartera topografica sello	
K 05+170	K 05+180			2.054		20.54	Febrero 2025 a Origen	Según cartera topografica sello	
K 05+180	K 05+190			2.489		22.72	Febrero 2025 a Origen	Según cartera topografica sello	
K 05+190	K 05+200			2.594		25.42	Febrero 2025 a Origen	Según cartera topografica sello	
K 05+200	K 05+210			2.483		25.39	Febrero 2025 a Origen	Según cartera topografica sello	
K 05+210	K 05+220			2.465		24.74	Febrero 2025 a Origen	Según cartera topografica sello	
K 05+220	K 05+230			2.411		24.38	Febrero 2025 a Origen	Según cartera topografica sello	
K 05+230	K 05+240			2.503		24.57	Febrero 2025 a Origen	Según cartera topografica sello	
K 05+240	K 05+250			2.540		25.22	Febrero 2025 a Origen	Según cartera topografica sello	
K 05+250	K 05+260			2.571		25.56	Febrero 2025 a Origen	Según cartera topografica sello	
K 05+260	K 05+270			2.100		23.36	Febrero 2025 a Origen	Según cartera topografica sello	
K 05+270	K 05+280			1.970		20.35	Febrero 2025 a Origen	Según cartera topografica sello	
K 05+280	K 05+290			1.974		19.72	Febrero 2025 a Origen	Según cartera topografica sello	
K 05+290	K 05+300			1.978		19.76	Febrero 2025 a Origen	Según cartera topografica sello	
K 05+300	K 05+310			1.944		19.61	Febrero 2025 a Origen	Según cartera topografica sello	
K 05+310	K 05+320			1.928		19.36	Febrero 2025 a Origen	Según cartera topografica sello	
K 05+320	K 05+330			1.972		19.50	Febrero 2025 a Origen	Según cartera topografica sello	
K 05+330	K 05+340			1.960		19.66	Febrero 2025 a Origen	Según cartera topografica sello	
K 05+340	K 05+350			1.936		19.48	Febrero 2025 a Origen	Según cartera topografica sello	
K 05+350	K 05+360			1.856		18.96	Febrero 2025 a Origen	Según cartera topografica sello	
K 05+360	K 05+370			1.861		18.59	Febrero 2025 a Origen	Según cartera topografica sello	
K 05+370	K 05+380			1.796		18.29	Febrero 2025 a Origen	Según cartera topografica sello	
K 05+380	K 05+390			1.809		18.03	Febrero 2025 a Origen	Según cartera topografica sello	
K 05+390	K 05+400			1.834		18.22	Febrero 2025 a Origen	Según cartera topografica sello	
K 05+400	K 05+410			1.838		18.36	Febrero 2025 a Origen	Según cartera topografica sello	
K 05+410	K 05+420			1.781		18.10	Febrero 2025 a Origen	Según cartera topografica sello	
K 05+420	K 05+430			1.764		17.73	Febrero 2025 a Origen	Según cartera topografica sello	
K 05+430	K 05+440			1.770		17.67	Febrero 2025 a Origen	Según cartera topografica sello	
K 05+440	K 05+450			1.772		17.71	Febrero 2025 a Origen	Según cartera topografica sello	
K 05+450	K 05+460			1.778		17.75	Febrero 2025 a Origen	Según cartera topografica sello	
K 05+460	K 05+470			1.727		17.53	Febrero 2025 a Origen	Según cartera topografica sello	
K 05+470	K 05+480			1.714		17.21	Febrero 2025 a Origen	Según cartera topografica sello	
K 05+480	K 05+490			1.806		17.60	Febrero 2025 a Origen	Según cartera topografica sello	
K 05+490	K 05+500			1.786		17.96	Febrero 2025 a Origen	Según cartera topografica sello	
K 05+500	K 05+510			1.728		17.57	Febrero 2025 a Origen	Según cartera topografica sello	
K 05+510	K 05+520			1.840		17.84	Febrero 2025 a Origen	Según cartera topografica sello	
K 05+520	K 05+530			2.066		19.53	Febrero 2025 a Origen	Según cartera topografica sello	
K 05+530	K 05+540			2.293		21.80	Febrero 2025 a Origen	Según cartera topografica sello	

ITEM		DESCRIPCIÓN				UNIDAD	CANTIDAD ANTERIOR	EN ESTA ACTA	CANTIDAD ACUMULADA
220.1P		Material para Terraplen				M3	306,947.00	385.00	307,332.00
KM INICIAL	KM FINAL	CARRIL	LONGITUD (m)	ANCHO (m)	ESPESOR (m)	VOLUMEN (m3)	FECHA	DESCRIPCIÓN	
K 05+540	K 05+550			2.833		25.63	Febrero 2025 a Origen	Según cartera topografica sello	
K 05+550	K 05+560			2.043		24.38	Febrero 2025 a Origen	Según cartera topografica sello	
K 05+560	K 05+570			2.228		21.36	Febrero 2025 a Origen	Según cartera topografica sello	
K 05+570	K 05+580			2.050		21.39	Febrero 2025 a Origen	Según cartera topografica sello	
K 05+580	K 05+590			2.352		22.01	Febrero 2025 a Origen	Según cartera topografica sello	
K 05+590	K 05+600			2.231		22.92	Febrero 2025 a Origen	Según cartera topografica sello	
K 05+600	K 05+610			2.231		22.31	Febrero 2025 a Origen	Según cartera topografica sello	
K 05+610	K 05+620			2.079		21.55	Febrero 2025 a Origen	Según cartera topografica sello	
K 05+620	K 05+630			2.005		20.42	Febrero 2025 a Origen	Según cartera topografica sello	
K 05+630	K 05+640			2.033		20.19	Febrero 2025 a Origen	Según cartera topografica sello	
K 05+640	K 05+650			1.983		20.08	Febrero 2025 a Origen	Según cartera topografica sello	
K 05+650	K 05+660			2.003		19.93	Febrero 2025 a Origen	Según cartera topografica sello	
K 05+660	K 05+670			2.038		20.21	Febrero 2025 a Origen	Según cartera topografica sello	
K 05+670	K 05+680			2.013		20.26	Febrero 2025 a Origen	Según cartera topografica sello	
K 05+680	K 05+690			2.027		20.20	Febrero 2025 a Origen	Según cartera topografica sello	
K 05+690	K 05+700			1.998		20.13	Febrero 2025 a Origen	Según cartera topografica sello	
K 05+700	K 05+710			1.952		19.75	Febrero 2025 a Origen	Según cartera topografica sello	
K 05+710	K 05+720			1.959		19.56	Febrero 2025 a Origen	Según cartera topografica sello	
K 05+720	K 05+730			1.934		19.47	Febrero 2025 a Origen	Según cartera topografica sello	
K 05+730	K 05+740			1.924		19.29	Febrero 2025 a Origen	Según cartera topografica sello	
K 05+740	K 05+750			1.887		19.06	Febrero 2025 a Origen	Según cartera topografica sello	
K 05+750	K 05+760			1.858		18.73	Febrero 2025 a Origen	Según cartera topografica sello	
K 05+760	K 05+770			1.875		18.67	Febrero 2025 a Origen	Según cartera topografica sello	
K 05+770	K 05+780			1.879		18.77	Febrero 2025 a Origen	Según cartera topografica sello	
K 05+780	K 05+790			1.879		18.79	Febrero 2025 a Origen	Según cartera topografica sello	
K 05+790	K 05+800			1.895		18.87	Febrero 2025 a Origen	Según cartera topografica sello	
K 05+800	K 05+810			1.931		19.13	Febrero 2025 a Origen	Según cartera topografica sello	
K 05+810	K 05+820			1.958		19.45	Febrero 2025 a Origen	Según cartera topografica sello	
K 05+820	K 05+830			1.951		19.55	Febrero 2025 a Origen	Según cartera topografica sello	
K 05+830	K 05+840			1.996		19.74	Febrero 2025 a Origen	Según cartera topografica sello	
K 05+840	K 05+850			2.031		20.14	Febrero 2025 a Origen	Según cartera topografica sello	
K 05+850	K 05+860			2.066		20.49	Febrero 2025 a Origen	Según cartera topografica sello	
K 05+860	K 05+870			2.054		20.60	Febrero 2025 a Origen	Según cartera topografica sello	
K 05+870	K 05+880			2.018		20.36	Febrero 2025 a Origen	Según cartera topografica sello	
K 05+880	K 05+890			2.012		20.15	Febrero 2025 a Origen	Según cartera topografica sello	
K 05+890	K 05+900			2.005		20.09	Febrero 2025 a Origen	Según cartera topografica sello	
K 05+900	K 05+910			2.041		20.23	Febrero 2025 a Origen	Según cartera topografica sello	
K 05+910	K 05+920			2.053		20.47	Febrero 2025 a Origen	Según cartera topografica sello	
K 05+920	K 05+930			2.053		20.53	Febrero 2025 a Origen	Según cartera topografica sello	
K 05+930	K 05+940			2.044		20.49	Febrero 2025 a Origen	Según cartera topografica sello	
K 05+940	K 05+950			2.010		20.27	Febrero 2025 a Origen	Según cartera topografica sello	
K 05+950	K 05+960			1.984		19.97	Febrero 2025 a Origen	Según cartera topografica sello	
K 05+960	K 05+970			1.951		19.68	Febrero 2025 a Origen	Según cartera topografica sello	
K 05+970	K 05+980			1.927		19.39	Febrero 2025 a Origen	Según cartera topografica sello	
K 05+980	K 05+990			1.893		19.10	Febrero 2025 a Origen	Según cartera topografica sello	
K 05+990	K 06+000			1.855		18.74	Febrero 2025 a Origen	Según cartera topografica sello	
K 06+000	K 06+010			1.811		18.33	Febrero 2025 a Origen	Según cartera topografica sello	
K 06+010	K 06+020			1.833		18.22	Febrero 2025 a Origen	Según cartera topografica sello	
K 06+020	K 06+030			1.863		18.48	Febrero 2025 a Origen	Según cartera topografica sello	
K 06+030	K 06+040			1.889		18.76	Febrero 2025 a Origen	Según cartera topografica sello	
K 06+040	K 06+050			1.907		18.98	Febrero 2025 a Origen	Según cartera topografica sello	
K 06+050	K 06+060			1.833		18.70	Febrero 2025 a Origen	Según cartera topografica sello	
K 06+060	K 06+070			1.833		18.33	Febrero 2025 a Origen	Según cartera topografica sello	
K 06+070	K 06+080			1.959		18.96	Febrero 2025 a Origen	Según cartera topografica sello	
K 06+080	K 06+090			1.959		19.59	Febrero 2025 a Origen	Según cartera topografica sello	
K 06+090	K 06+100			1.911		19.35	Febrero 2025 a Origen	Según cartera topografica sello	
K 06+100	K 06+110			2.113		20.12	Febrero 2025 a Origen	Según cartera topografica sello	
K 06+110	K 06+120			1.812		19.63	Febrero 2025 a Origen	Según cartera topografica sello	
K 06+120	K 06+130			1.869		18.41	Febrero 2025 a Origen	Según cartera topografica sello	
K 06+130	K 06+140			1.911		18.90	Febrero 2025 a Origen	Según cartera topografica sello	
K 06+140	K 06+150			1.932		19.22	Febrero 2025 a Origen	Según cartera topografica sello	
K 06+150	K 06+160			1.932		19.32	Febrero 2025 a Origen	Según cartera topografica sello	
K 06+160	K 06+170			1.903		19.18	Febrero 2025 a Origen	Según cartera topografica sello	
K 06+170	K 06+180			1.848		18.76	Febrero 2025 a Origen	Según cartera topografica sello	
K 06+180	K 06+190			1.879		18.64	Febrero 2025 a Origen	Según cartera topografica sello	
K 06+190	K 06+200			2.113		19.96	Febrero 2025 a Origen	Según cartera topografica sello	
K 06+200	K 06+210			1.919		20.16	Febrero 2025 a Origen	Según cartera topografica sello	
K 06+210	K 06+220			1.886		19.03	Febrero 2025 a Origen	Según cartera topografica sello	
K 06+220	K 06+230			1.889		18.88	Febrero 2025 a Origen	Según cartera topografica sello	
K 06+230	K 06+240			1.819		18.54	Febrero 2025 a Origen	Según cartera topografica sello	
K 06+240	K 06+250			1.859		18.39	Febrero 2025 a Origen	Según cartera topografica sello	
K 06+250	K 06+260			1.896		18.78	Febrero 2025 a Origen	Según cartera topografica sello	
K 06+260	K 06+270			1.946		19.21	Febrero 2025 a Origen	Según cartera topografica sello	
K 06+270	K 06+280			1.939		19.43	Febrero 2025 a Origen	Según cartera topografica sello	
K 06+280	K 06+290			1.900		19.20	Febrero 2025 a Origen	Según cartera topografica sello	
K 06+290	K 06+300			1.861		18.81	Febrero 2025 a Origen	Según cartera topografica sello	
K 06+300	K 06+310			1.965		19.13	Febrero 2025 a Origen	Según cartera topografica sello	
K 06+310	K 06+320			1.963		19.64	Febrero 2025 a Origen	Según cartera topografica sello	
K 06+320	K 06+330			2.360		21.62	Febrero 2025 a Origen	Según cartera topografica sello	
K 06+330	K 06+340			2.005		21.83	Febrero 2025 a Origen	Según cartera topografica sello	
K 06+340	K 06+350			2.005		20.05	Febrero 2025 a Origen	Según cartera topografica sello	
K 06+350	K 06+360			2.125		20.65	Febrero 2025 a Origen	Según cartera topografica sello	
K 06+360	K 06+370			2.125		21.25	Febrero 2025 a Origen	Según cartera topografica sello	
K 06+370	K 06+380			2.840		24.83	Febrero 2025 a Origen	Según cartera topografica sello	
K 06+380	K 06+390			2.242		25.41	Febrero 2025 a Origen	Según cartera topografica sello	
K 06+390	K 06+400			2.305		22.74	Febrero 2025 a Origen	Según cartera topografica sello	
K 06+400	K 06+410			2.305		23.05	Febrero 2025 a Origen	Según cartera topografica sello	
K 06+410	K 06+420			2.355		23.30	Febrero 2025 a Origen	Según cartera topografica sello	
K 06+420	K 06+430			2.386		23.71	Febrero 2025 a Origen	Según cartera topografica sello	
K 06+430	K 06+440			2.378		23.82	Febrero 2025 a Origen	Según cartera topografica sello	
K 06+440	K 06+450			2.395		23.87	Febrero 2025 a Origen	Según cartera topografica sello	
K 06+450	K 06+460			2.372		23.84	Febrero 2025 a Origen	Según cartera topografica sello	
K 06+460	K 06+470			2.479		24.26	Febrero 2025 a Origen	Según cartera topografica sello	
K 06+470	K 06+480			2.520		25.00	Febrero 2025 a Origen	Según cartera topografica sello	
K 06+480	K 06+490			2.506		25.13	Febrero 2025 a Origen	Según cartera topografica sello	
K 06+490	K 06+500			2.536		25.21	Febrero 2025 a Origen	Según cartera topografica sello	
K 06+500	K 06+510			2.558		25.47	Febrero 2025 a Origen	Según cartera topografica sello	
K 06+510	K 06+520			2.577		25.68	Febrero 2025 a Origen	Según cartera topografica sello	

ITEM		DESCRIPCIÓN				UNIDAD	CANTIDAD ANTERIOR	EN ESTA ACTA	CANTIDAD ACUMULADA
220.1P		Material para Terraplen				M3	306,947.00	385.00	307,332.00
KM INICIAL	KM FINAL	CARRIL	LONGITUD (m)	ANCHO (m)	ESPESOR (m)	VOLUMEN (m3)	FECHA	DESCRIPCIÓN	
K 06+520	K 06+530			2.579		25.78	Febrero 2025 a Origen	Según cartera topografica sello	
K 06+530	K 06+540			2.592		25.86	Febrero 2025 a Origen	Según cartera topografica sello	
K 06+540	K 06+550			2.590		25.91	Febrero 2025 a Origen	Según cartera topografica sello	
K 06+550	K 06+560			2.600		25.95	Febrero 2025 a Origen	Según cartera topografica sello	
K 06+560	K 06+570			2.478		25.39	Febrero 2025 a Origen	Según cartera topografica sello	
K 06+570	K 06+580			2.478		24.78	Febrero 2025 a Origen	Según cartera topografica sello	
K 06+580	K 06+590			2.376		24.27	Febrero 2025 a Origen	Según cartera topografica sello	
K 06+590	K 06+600			2.276		23.26	Febrero 2025 a Origen	Según cartera topografica sello	
K 06+600	K 06+610			2.176		22.26	Febrero 2025 a Origen	Según cartera topografica sello	
K 06+610	K 06+620			1.957		10.33	Febrero 2025 a Origen	Según cartera topografica sello	
K 06+560	K 06+570			0.044		0.22	Febrero 2025 a Origen	Según cartera topografica sello Aguja tercer carril	
K 06+570	K 06+580			0.135		0.90	Febrero 2025 a Origen	Según cartera topografica sello Aguja tercer carril	
K 06+580	K 06+590			0.276		2.06	Febrero 2025 a Origen	Según cartera topografica sello Aguja tercer carril	
K 06+590	K 06+600			0.421		3.49	Febrero 2025 a Origen	Según cartera topografica sello Aguja tercer carril	
K 06+600	K 06+610			0.568		4.95	Febrero 2025 a Origen	Según cartera topografica sello Aguja tercer carril	
K 00+000	K 00+010			1.568		16.03	Febrero 2025 a Origen	Según cartera topografica sello- conectante 90 Grados	
K 00+010	K 00+020			1.521		15.45	Febrero 2025 a Origen	Según cartera topografica sello- conectante 90 Grados	
K 00+020	K 00+030			1.368		14.45	Febrero 2025 a Origen	Según cartera topografica sello- conectante 90 Grados	
K 00+030	K 00+040			1.286		13.27	Febrero 2025 a Origen	Según cartera topografica sello- conectante 90 Grados	
K 00+040	K 00+050			1.255		12.71	Febrero 2025 a Origen	Según cartera topografica sello- conectante 90 Grados	
K 00+050	K 00+060			1.075		11.65	Febrero 2025 a Origen	Según cartera topografica sello- conectante 90 Grados	
K 00+060	K 00+070			1.041		10.58	Febrero 2025 a Origen	Según cartera topografica sello- conectante 90 Grados	
K 00+070	K 00+080			1.046		10.44	Febrero 2025 a Origen	Según cartera topografica sello- conectante 90 Grados	
K 00+080	K 00+090			1.087		10.67	Febrero 2025 a Origen	Según cartera topografica sello- conectante 90 Grados	
K 00+090	K 00+100			1.132		11.10	Febrero 2025 a Origen	Según cartera topografica sello- conectante 90 Grados	
K 00+100	K 00+110			1.416		12.74	Febrero 2025 a Origen	Según cartera topografica sello- conectante 90 Grados	
K 00+110	K 00+120			1.313		13.65	Febrero 2025 a Origen	Según cartera topografica sello- conectante 90 Grados	
K 00+120	K 00+130			1.224		12.69	Febrero 2025 a Origen	Según cartera topografica sello- conectante 90 Grados	
K 00+130	K 00+140			1.528		13.76	Febrero 2025 a Origen	Según cartera topografica sello- conectante 90 Grados	
K 00+140	K 00+150			1.562		15.45	Febrero 2025 a Origen	Según cartera topografica sello- conectante 90 Grados	
K 00+150	K 00+160			1.518		15.40	Febrero 2025 a Origen	Según cartera topografica sello- conectante 90 Grados	
K 00+160	K 00+170			1.551		15.35	Febrero 2025 a Origen	Según cartera topografica sello- conectante 90 Grados	
K 00+170	K 00+180			1.552		15.52	Febrero 2025 a Origen	Según cartera topografica sello- conectante 90 Grados	
K 00+180	K 00+190			1.574		15.63	Febrero 2025 a Origen	Según cartera topografica sello- conectante 90 Grados	
K 00+190	K 00+200			1.571		15.73	Febrero 2025 a Origen	Según cartera topografica sello- conectante 90 Grados	
K 00+200	K 00+210			1.480		15.26	Febrero 2025 a Origen	Según cartera topografica sello- conectante 90 Grados	
K 00+210	K 00+220			1.441		14.61	Febrero 2025 a Origen	Según cartera topografica sello- conectante 90 Grados	
K 00+220	K 00+230			1.414		14.28	Febrero 2025 a Origen	Según cartera topografica sello- conectante 90 Grados	
K 00+230	K 00+240			1.507		14.61	Febrero 2025 a Origen	Según cartera topografica sello- conectante 90 Grados	
K 00+240	K 00+250			1.614		15.61	Febrero 2025 a Origen	Según cartera topografica sello- conectante 90 Grados	
K 00+250	K 00+260			1.592		16.03	Febrero 2025 a Origen	Según cartera topografica sello- conectante 90 Grados	
K 00+260	K 00+270			1.435		15.14	Febrero 2025 a Origen	Según cartera topografica sello- conectante 90 Grados	
K 00+270	K 00+280			1.437		14.36	Febrero 2025 a Origen	Según cartera topografica sello- conectante 90 Grados	
K 00+280	K 00+290			1.430		14.34	Febrero 2025 a Origen	Según cartera topografica sello- conectante 90 Grados	
K 00+290	K 00+300			1.604		15.17	Febrero 2025 a Origen	Según cartera topografica sello- conectante 90 Grados	
K 00+300	K 00+310			1.475		15.40	Febrero 2025 a Origen	Según cartera topografica sello- conectante 90 Grados	
K 00+310	K 00+320			1.452		14.64	Febrero 2025 a Origen	Según cartera topografica sello- conectante 90 Grados	
K 00+320	K 00+330			1.412		14.32	Febrero 2025 a Origen	Según cartera topografica sello- conectante 90 Grados	
K 00+330	K 00+340			1.506		14.59	Febrero 2025 a Origen	Según cartera topografica sello- conectante 90 Grados	
K 00+340	K 00+350			1.639		15.73	Febrero 2025 a Origen	Según cartera topografica sello- conectante 90 Grados	
K 00+350	K 00+360			1.567		16.03	Febrero 2025 a Origen	Según cartera topografica sello- conectante 90 Grados	
K 00+360	K 00+370			1.552		15.60	Febrero 2025 a Origen	Según cartera topografica sello- conectante 90 Grados	
K 00+370	K 00+380			1.549		15.51	Febrero 2025 a Origen	Según cartera topografica sello- conectante 90 Grados	
K 00+380	K 00+390			1.564		15.57	Febrero 2025 a Origen	Según cartera topografica sello- conectante 90 Grados	
K 00+390	K 00+400			1.590		15.77	Febrero 2025 a Origen	Según cartera topografica sello- conectante 90 Grados	
K 00+400	K 00+410			1.624		16.07	Febrero 2025 a Origen	Según cartera topografica sello- conectante 90 Grados	
K 00+410	K 00+420			1.765		16.95	Febrero 2025 a Origen	Según cartera topografica sello- conectante 90 Grados	
K 00+420	K 00+430			1.957		18.61	Febrero 2025 a Origen	Según cartera topografica sello- conectante 90 Grados	
K 00+430	K 00+440			2.176		10.33	Febrero 2025 a Origen	Según cartera topografica sello- conectante 90 Grados	
K 06+610	K 06+610			0.761		-	Febrero 2025 a Origen	Según cartera topografica sello- conectante 90 Grados Aguja tercer carril	
K 06+610	K 06+620			0.855		8.08	Febrero 2025 a Origen	Según cartera topografica sello- conectante 90 Grados Aguja tercer carril	
K 06+620	K 06+630			0.960		9.08	Febrero 2025 a Origen	Según cartera topografica sello- conectante 90 Grados Aguja tercer carril	
K 06+630	K 06+640			1.054		10.07	Febrero 2025 a Origen	Según cartera topografica sello- conectante 90 Grados Aguja tercer carril	
K 06+640	K 06+650			1.071		10.63	Febrero 2025 a Origen	Según cartera topografica sello- conectante 90 Grados Aguja tercer carril	
K 06+650	K 06+660			1.088		10.80	Febrero 2025 a Origen	Según cartera topografica sello- conectante 90 Grados Aguja tercer carril	
K 06+660	K 06+670			1.094		10.91	Febrero 2025 a Origen	Según cartera topografica sello- conectante 90 Grados Aguja tercer carril	
K 06+670	K 06+680			1.087		10.91	Febrero 2025 a Origen	Según cartera topografica sello- conectante 90 Grados Aguja tercer carril	
K 06+680	K 06+690			1.147		11.17	Febrero 2025 a Origen	Según cartera topografica sello- conectante 90 Grados Aguja tercer carril	
K 06+690	K 06+700			1.160		11.54	Febrero 2025 a Origen	Según cartera topografica sello- conectante 90 Grados Aguja tercer carril	
K 00+000	K 00+010						Febrero 2025 a Origen	Según cartera topografica sello- Retrono 5+300	
K 00+010	K 00+020						Febrero 2025 a Origen	Según cartera topografica sello- Retrono 5+300	
K 00+020	K 00+030			0.466		6.99	Febrero 2025 a Origen	Según cartera topografica sello- Retrono 5+300	
K 00+030	K 00+040			0.549		5.08	Febrero 2025 a Origen	Según cartera topografica sello- Retrono 5+300	
K 00+040	K 00+050			0.574		5.62	Febrero 2025 a Origen	Según cartera topografica sello- Retrono 5+300	
K 00+050	K 00+060			0.615		5.95	Febrero 2025 a Origen	Según cartera topografica sello- Retrono 5+300	
K 00+060	K 00+070			0.653		6.34	Febrero 2025 a Origen	Según cartera topografica sello- Retrono 5+300	
K 00+070	K 00+080			0.687		6.70	Febrero 2025 a Origen	Según cartera topografica sello- Retrono 5+300	
K 00+080	K 00+090			0.811		7.49	Febrero 2025 a Origen	Según cartera topografica sello- Retrono 5+300	
K 00+090	K 00+100			0.734		7.73	Febrero 2025 a Origen	Según cartera topografica sello- Retrono 5+300	
K 00+100	K 00+110			0.754		7.44	Febrero 2025 a Origen	Según cartera topografica sello- Retrono 5+300	
K 00+110	K 00+120			1.042		8.98	Febrero 2025 a Origen	Según cartera topografica sello- Retrono 5+300	
K 00+120	K 00+130			1.748		13.95	Febrero 2025 a Origen	Según cartera topografica sello- Retrono 5+300	
K 00+130	K 00+140			2.038		18.93	Febrero 2025 a Origen	Según cartera topografica sello- Retrono 5+300	
K 00+140	K 00+150			2.193		21.16	Febrero 2025 a Origen	Según cartera topografica sello- Retrono 5+300	
K 00+150	K 00+160			1.635		19.14	Febrero 2025 a Origen	Según cartera topografica sello- Retrono 5+300	
K 00+160	K 00+170			1.303		14.69	Febrero 2025 a Origen	Según cartera topografica sello- Retrono 5+300	
K 00+170	K 00+180			1.248		12.76	Febrero 2025 a Origen	Según cartera topografica sello- Retrono 5+300	
K 00+180	K 00+190			1.059		11.54	Febrero 2025 a Origen	Según cartera topografica sello- Retrono 5+300	
K 00+190	K 00+200			1.037		10.48	Febrero 2025 a Origen	Según cartera topografica sello- Retrono 5+300	
K 00+200	K 00+210			1.013		10.25	Febrero 2025 a Origen	Según cartera topografica sello- Retrono 5+300	
K 00+210	K 00+216			1.013		6.08	Febrero 2025 a Origen	Según cartera topografica sello- Retrono 5+300	
K 00+020	K 00+030			1.727		8.64	Febrero 2025 a Origen	Según cartera topografica -Sello Acceso Norte Calle 8	
K 00+030	K 00+040			1.690		17.09	Febrero 2025 a Origen	Según cartera topografica -Sello Acceso Norte Calle 8	
K 00+040	K 00+050			1.545		16.18	Febrero 2025 a Origen	Según cartera topografica -Sello Acceso Norte Calle 8	

ITEM		DESCRIPCIÓN				UNIDAD	CANTIDAD ANTERIOR	EN ESTA ACTA	CANTIDAD ACUMULADA
220.1P		Material para Terraplen				M3	306,947.00	385.00	307,332.00
KM INICIAL	KM FINAL	CARRIL	LONGITUD (m)	ANCHO (m)	ESPESOR (m)	VOLUMEN (m3)	FECHA	DESCRIPCIÓN	
K 00+050	K 00+060			1.484		15.15	Febrero 2025 a Origen	Según cartera topografica -Sello Acceso Norte Calle 8	
K 00+060	K 00+070			1.433		14.59	Febrero 2025 a Origen	Según cartera topografica -Sello Acceso Norte Calle 8	
K 00+000	K 00+010						Febrero 2025 a Origen	Según cartera topografica -Sello Glorieta Calle 8	
K 00+010	K 00+020			2.261		21.14	Febrero 2025 a Origen	Según cartera topografica -Sello Glorieta Calle 8	
K 00+020	K 00+030			0.000		-	Febrero 2025 a Origen	Según cartera topografica -Sello Glorieta Calle 8	
K 00+030	K 00+040			0.000		-	Febrero 2025 a Origen	Según cartera topografica -Sello Glorieta Calle 8	
K 00+040	K 00+050			0.000		-	Febrero 2025 a Origen	Según cartera topografica -Sello Glorieta Calle 8	
K 00+050	K 00+060			0.000		-	Febrero 2025 a Origen	Según cartera topografica -Sello Glorieta Calle 8	
K 00+060	K 00+070			0.000		-	Febrero 2025 a Origen	Según cartera topografica -Sello Glorieta Calle 8	
K 00+070	K 00+080			1.995		-	Febrero 2025 a Origen	Según cartera topografica -Sello Glorieta Calle 8	
K 00+080	K 00+090			2.800		23.98	Febrero 2025 a Origen	Según cartera topografica -Sello Glorieta Calle 8	
K 00+090	K 00+095			2.800		14.00	Febrero 2025 a Origen	Según cartera topografica -Sello Glorieta Calle 8	
K 00+095	K 00+096			2.160		2.48	Febrero 2025 a Origen	Según cartera topografica -Sello Glorieta Calle 8	
K 00+096	K 00+100			2.317		8.95	Febrero 2025 a Origen	Según cartera topografica -Sello Glorieta Calle 8	
K 00+100	K 00+102			2.468		4.79	Febrero 2025 a Origen	Según cartera topografica -Sello Glorieta Calle 8	
K 00+102	K 00+106			2.732		10.40	Febrero 2025 a Origen	Según cartera topografica -Sello Glorieta Calle 8	
K 00+106	K 00+110			2.764		10.99	Febrero 2025 a Origen	Según cartera topografica -Sello Glorieta Calle 8	
K 00+110	K 00+112			2.944		5.71	Febrero 2025 a Origen	Según cartera topografica -Sello Glorieta Calle 8	
K 00+112	K 00+114			3.251		6.20	Febrero 2025 a Origen	Según cartera topografica -Sello Glorieta Calle 8	
K 00+114	K 00+120			1.052		12.91	Febrero 2025 a Origen	Según cartera topografica -Sello Glorieta Calle 8	
K 00+120	K 00+122			1.228		2.28	Febrero 2025 a Origen	Según cartera topografica - Sello Glorieta Calle 8	
K 00+122	K 00+124			1.630		2.86	Febrero 2025 a Origen	Según cartera topografica - Sello Glorieta Calle 8	
K 00+124	K 00+130			2.304		11.80	Febrero 2025 a Origen	Según cartera topografica - Sello Glorieta Calle 8	
K 00+130	K 00+140			1.913		21.09	Febrero 2025 a Origen	Según cartera topografica - Sello Glorieta Calle 8	
K 00+140	K 00+150			1.866		18.90	Febrero 2025 a Origen	Según cartera topografica - Sello Glorieta Calle 8	
K 00+150	K 00+160			1.334		16.00	Febrero 2025 a Origen	Según cartera topografica - Sello Glorieta Calle 8	
K 00+160	K 00+170			2.155		17.45	Febrero 2025 a Origen	Según cartera topografica - Sello Glorieta Calle 8	
K 00+170	K 00+180			1.847		20.01	Febrero 2025 a Origen	Según cartera topografica - Sello Glorieta Calle 8	
K 00+180	K 00+190			2.239		20.43	Febrero 2025 a Origen	Según cartera topografica - Sello Glorieta Calle 8	
K 00+190	K 00+200			1.650		19.45	Febrero 2025 a Origen	Según cartera topografica - Sello Glorieta Calle 8	
K 00+200	K 00+210			2.447		20.49	Febrero 2025 a Origen	Según cartera topografica - Sello Glorieta Calle 8	
K 00+210	K 00+220			1.795		21.21	Febrero 2025 a Origen	Según cartera topografica - Sello Glorieta Calle 8	
K 00+220	K 00+230			1.911		18.53	Febrero 2025 a Origen	Según cartera topografica - Sello Glorieta Calle 8	
K 00+230	K 00+240			1.870		18.91	Febrero 2025 a Origen	Según cartera topografica - Sello Glorieta Calle 8	
K 00+240	K 00+250			1.847		18.59	Febrero 2025 a Origen	Según cartera topografica - Sello Glorieta Calle 8	
K 00+250	K 00+260			1.617		17.32	Febrero 2025 a Origen	Según cartera topografica - Sello Glorieta Calle 8	
K 00+010	K 00+020			1.345		6.73	Febrero 2025 a Origen	Según cartera topografica - Sello Acceso Sur Calle 8	
K 00+020	K 00+030			1.204		12.75	Febrero 2025 a Origen	Según cartera topografica - Sello Acceso Sur Calle 8	
K 00+030	K 00+040			1.408		13.06	Febrero 2025 a Origen	Según cartera topografica - Sello Acceso Sur Calle 8	
K 00+040	K 00+050			1.653		15.31	Febrero 2025 a Origen	Según cartera topografica - Sello Acceso Sur Calle 8	
K 00+050	K 00+060			2.060		18.57	Febrero 2025 a Origen	Según cartera topografica - Sello Acceso Sur Calle 8	
K 00+060	K 00+070			2.064		20.62	Febrero 2025 a Origen	Según cartera topografica - Sello Acceso Sur Calle 8	
K 00+070	K 00+080			2.133		20.99	Febrero 2025 a Origen	Según cartera topografica - Sello Acceso Sur Calle 8	
K 00+080	K 00+090			2.115		21.24	Febrero 2025 a Origen	Según cartera topografica - Sello Acceso Sur Calle 8	
K 00+090	K 00+100			2.065		20.90	Febrero 2025 a Origen	Según cartera topografica - Sello Acceso Sur Calle 8	
K 00+100	K 00+110			1.934		20.00	Febrero 2025 a Origen	Según cartera topografica - Sello Acceso Sur Calle 8	
K 00+110	K 00+120			1.849		18.92	Febrero 2025 a Origen	Según cartera topografica - Sello Acceso Sur Calle 8	
K 00+120	K 00+130			1.818		18.34	Febrero 2025 a Origen	Según cartera topografica - Sello Acceso Sur Calle 8	
K 00+130	K 00+140			1.923		18.71	Febrero 2025 a Origen	Según cartera topografica - Sello Acceso Sur Calle 8	
K 00+240	K 00+250			1.769		17.54	Febrero 2025 a Origen	Según cartera topografica - Sello Acceso Sur Calle 8	
K 00+250	K 00+260			1.803		17.86	Febrero 2025 a Origen	Según cartera topografica - Sello Acceso Sur Calle 8	
K 00+260	K 00+270			1.816		18.10	Febrero 2025 a Origen	Según cartera topografica - Sello Acceso Sur Calle 8	
K 00+270	K 00+280			1.812		18.14	Febrero 2025 a Origen	Según cartera topografica - Sello Acceso Sur Calle 8	
K 00+280	K 00+290			1.781		17.97	Febrero 2025 a Origen	Según cartera topografica - Sello Acceso Sur Calle 8	
K 00+290	K 00+300			1.780		17.81	Febrero 2025 a Origen	Según cartera topografica - Sello Acceso Sur Calle 8	
K 00+300	K 00+310			1.763		17.72	Febrero 2025 a Origen	Según cartera topografica - Sello Acceso Sur Calle 8	
K 00+310	K 00+320			1.751		17.57	Febrero 2025 a Origen	Según cartera topografica - Sello Acceso Sur Calle 8	
K 00+320	K 00+330			1.694		17.23	Febrero 2025 a Origen	Según cartera topografica - Sello Acceso Sur Calle 8	
K 00+330	K 00+340			1.620		16.57	Febrero 2025 a Origen	Según cartera topografica - Sello Acceso Sur Calle 8	
K 00+340	K 00+350			0.000		8.10	Febrero 2025 a Origen	Según cartera topografica - Sello Acceso Sur Calle 8	
K 00+350	K 00+360			1.719		8.60	Febrero 2025 a Origen	Según cartera topografica - Sello Acceso Sur Calle 8	
K 00+360	K 00+370			1.691		17.05	Febrero 2025 a Origen	Según cartera topografica - Sello Acceso Sur Calle 8	
K 00+370	K 00+380			1.446		15.69	Febrero 2025 a Origen	Según cartera topografica - Sello Acceso Sur Calle 8	
K 00+380	K 00+390			1.309		13.78	Febrero 2025 a Origen	Según cartera topografica - Sello Acceso Sur Calle 8	
K 00+390	K 00+400			1.349		13.29	Febrero 2025 a Origen	Según cartera topografica - Sello Acceso Sur Calle 8	
K 00+400	K 00+410			1.416		13.83	Febrero 2025 a Origen	Según cartera topografica - Sello Acceso Sur Calle 8	
K 00+410	K 00+420			1.511		14.64	Febrero 2025 a Origen	Según cartera topografica - Sello Acceso Sur Calle 8	
K 00+420	K 00+430			1.513		15.12	Febrero 2025 a Origen	Según cartera topografica - Sello Acceso Sur Calle 8	
K 00+430	K 00+440			1.407		14.60	Febrero 2025 a Origen	Según cartera topografica - Sello Acceso Sur Calle 8	
K 00+440	K 00+450			1.387		13.97	Febrero 2025 a Origen	Según cartera topografica - Sello Acceso Sur Calle 8	
K 00+450	K 00+460			1.360		13.74	Febrero 2025 a Origen	Según cartera topografica - Sello Acceso Sur Calle 8	
K 00+460	K 00+470			1.345		13.53	Febrero 2025 a Origen	Según cartera topografica - Sello Acceso Sur Calle 8	
K 00+470	K 00+480			1.321		13.33	Febrero 2025 a Origen	Según cartera topografica - Sello Acceso Sur Calle 8	
K 00+480	K 00+490			1.183		12.52	Febrero 2025 a Origen	Según cartera topografica - Sello Acceso Sur Calle 8	
K 00+490	K 00+500			1.157		11.70	Febrero 2025 a Origen	Según cartera topografica - Sello Acceso Sur Calle 8	
K 00+000	K 00+010			0.417		3.33	Febrero 2025 a Origen	Según cartera topografica -Sello Sur Acceso glorieta calle 8	
K 00+010	K 00+020			0.547		4.82	Febrero 2025 a Origen	Según cartera topografica -Sello Sur Acceso glorieta calle 8	
K 00+020	K 00+030			0.596		5.72	Febrero 2025 a Origen	Según cartera topografica -Sello Sur Acceso glorieta calle 8	
K 00+030	K 00+040			0.524		5.60	Febrero 2025 a Origen	Según cartera topografica -Sello Sur Acceso glorieta calle 8	
K 00+040	K 00+050			0.701		6.12	Febrero 2025 a Origen	Según cartera topografica -Sello Sur Acceso glorieta calle 8	
K 00+050	K 00+060			0.886		7.94	Febrero 2025 a Origen	Según cartera topografica -Sello Sur Acceso glorieta calle 8	
K 00+060	K 00+070			0.825		8.55	Febrero 2025 a Origen	Según cartera topografica -Sello Sur Acceso glorieta calle 8	
K 00+070	K 00+080			0.966		8.95	Febrero 2025 a Origen	Según cartera topografica -Sello Sur Acceso glorieta calle 8	
K 00+080	K 00+090			1.094		10.30	Febrero 2025 a Origen	Según cartera topografica -Sello Sur Acceso glorieta calle 8	
K 00+090	K 00+100			0.936		10.15	Febrero 2025 a Origen	Según cartera topografica -Sello Sur Acceso glorieta calle 8	
K 00+100	K 00+110			0.945		9.41	Febrero 2025 a Origen	Según cartera topografica -Sello Sur Acceso glorieta calle 8	
K 00+110	K 00+120			0.850		8.98	Febrero 2025 a Origen	Según cartera topografica -Sello Sur Acceso glorieta calle 8	
K 00+120	K 00+123			0.850		2.13	Febrero 2025 a Origen	Según cartera topografica -Sello Sur Acceso glorieta calle 8	
K 00+040	K 00+050			0.807		7.78	Febrero 2025 a Origen	Según cartera topografica -Sello Norte Acceso glorieta calle 8	
K 00+050	K 00+060			0.661		7.34	Febrero 2025 a Origen	Según cartera topografica -Sello Norte Acceso glorieta calle 8	
K 00+060	K 00+070			0.551		6.06	Febrero 2025 a Origen	Según cartera topografica -Sello Norte Acceso glorieta calle 8	
K 00+070	K 00+080			0.467		5.09	Febrero 2025 a Origen	Según cartera topografica -Sello Norte Acceso glorieta calle 8	
K 00+080	K 00+090			0.351		4.09	Febrero 2025 a Origen	Según cartera topografica -Sello Norte Acceso glorieta calle 8	
K 00+090	K 00+100			0.268		3.10	Febrero 2025 a Origen	Según cartera topografica -Sello Norte Acceso glorieta calle 8	

ITEM		DESCRIPCIÓN				UNIDAD	CANTIDAD ANTERIOR	EN ESTA ACTA	CANTIDAD ACUMULADA
220.1P		Material para Terraplen				M3	306,947.00	385.00	307,332.00
KM INICIAL	KM FINAL	CARRIL	LONGITUD (m)	ANCHO (m)	ESPESOR (m)	VOLUMEN (m3)	FECHA	DESCRIPCIÓN	
K 00+100	K 00+110			0.330		2.99	Febrero 2025 a Origen	Según cartera topografica -Sello Norte Acceso glorieta calle 8	
K 00+110	K 00+120			0.292		3.11	Febrero 2025 a Origen	Según cartera topografica -Sello Norte Acceso glorieta calle 8	
K 00+120	K 00+130			0.284		2.88	Febrero 2025 a Origen	Según cartera topografica -Sello Norte Acceso glorieta calle 8	
K 00+130	K 00+140			0.301		2.93	Febrero 2025 a Origen	Según cartera topografica -Sello Norte Acceso glorieta calle 8	
K 00+140	K 00+150			0.220		2.61	Febrero 2025 a Origen	Según cartera topografica -Sello Norte Acceso glorieta calle 8	
K 00+150	K 00+151			0.220		0.30	Febrero 2025 a Origen	Según cartera topografica -Sello Norte Acceso glorieta calle 8	
K 00+140	K 00+150			0.519		3.03	Febrero 2025 a Origen	Según cartera topografica - Sello cruce de cogua desaceleracion	
K 00+150	K 00+160			0.715		6.17	Febrero 2025 a Origen	Según cartera topografica - Sello cruce de cogua desaceleracion	
K 00+160	K 00+170			0.918		8.17	Febrero 2025 a Origen	Según cartera topografica - Sello cruce de cogua desaceleracion	
K 00+170	K 00+180			0.595		7.57	Febrero 2025 a Origen	Según cartera topografica - Sello cruce de cogua desaceleracion	
K 00+180	K 00+190			0.511		5.53	Febrero 2025 a Origen	Según cartera topografica - Sello cruce de cogua desaceleracion	
K 00+190	K 00+200			0.527		5.19	Febrero 2025 a Origen	Según cartera topografica - Sello cruce de cogua desaceleracion	
K 00+045	K 00+050			0.408		1.91	Febrero 2025 a Origen	Según cartera topografica - Sello cruce de cogua Aceleracion	
K 00+050	K 00+060			0.531		4.695	Febrero 2025 a Origen	Según cartera topografica - Sello cruce de cogua Aceleracion	
K 00+060	K 00+070			0.645		5.88	Febrero 2025 a Origen	Según cartera topografica - Sello cruce de cogua Aceleracion	
K 00+070	K 00+080			0.154		3.995	Febrero 2025 a Origen	Según cartera topografica - Sello cruce de cogua Aceleracion	
K 00+080	K 00+090			0.896		5.25	Febrero 2025 a Origen	Según cartera topografica - Sello cruce de cogua Aceleracion	
K 00+090	K 00+100			0.739		8.18	Febrero 2025 a Origen	Según cartera topografica - Sello cruce de cogua Aceleracion	
K 00+100	K 00+110			0.631		6.85	Febrero 2025 a Origen	Según cartera topografica - Sello cruce de cogua Aceleracion	
K 00+215	K 00+220			2.081		5.20	Febrero 2025 a Origen	Según cartera topografica - Sello Desvio Zipaquira Nemocon	
K 00+220	K 00+225			1.729		9.53	Febrero 2025 a Origen	Según cartera topografica - Sello Desvio Zipaquira Nemocon	
K 00+225	K 00+230			1.431		7.90	Febrero 2025 a Origen	Según cartera topografica - Sello Desvio Zipaquira Nemocon	
K 00+230	K 00+235			1.273		6.76	Febrero 2025 a Origen	Según cartera topografica - Sello Desvio Zipaquira Nemocon	
K 00+235	K 00+240			0.790		5.16	Febrero 2025 a Origen	Según cartera topografica - Sello Desvio Zipaquira Nemocon	
K 00+240	K 00+245			1.341		5.33	Febrero 2025 a Origen	Según cartera topografica - Sello Desvio Zipaquira Nemocon	
K 00+245	K 00+250			1.333		6.69	Febrero 2025 a Origen	Según cartera topografica - Sello Desvio Zipaquira Nemocon	
K 00+250	K 00+255			1.418		6.88	Febrero 2025 a Origen	Según cartera topografica - Sello Desvio Zipaquira Nemocon	
K 00+255	K 00+260			1.479		7.24	Febrero 2025 a Origen	Según cartera topografica - Sello Desvio Zipaquira Nemocon	
K 00+260	K 00+265			1.542		7.55	Febrero 2025 a Origen	Según cartera topografica - Sello Desvio Zipaquira Nemocon	
K 00+265	K 00+270			1.698		8.10	Febrero 2025 a Origen	Según cartera topografica - Sello Desvio Zipaquira Nemocon	
K 00+270	K 00+275			1.751		8.62	Febrero 2025 a Origen	Según cartera topografica - Sello Desvio Zipaquira Nemocon	
K 00+275	K 00+280			1.412		7.91	Febrero 2025 a Origen	Según cartera topografica - Sello Desvio Zipaquira Nemocon	
K 00+280	K 00+285			1.008		6.05	Febrero 2025 a Origen	Según cartera topografica - Sello Desvio Zipaquira Nemocon	
K 00+150	K 00+155			0.597		2.18	Febrero 2025 a Origen	Según cartera topografica - Sello Desvio Nemocon Ubate	
K 00+155	K 00+160			0.775		3.43	Febrero 2025 a Origen	Según cartera topografica - Sello Desvio Nemocon Ubate	
K 00+160	K 00+165			0.656		3.58	Febrero 2025 a Origen	Según cartera topografica - Sello Desvio Nemocon Ubate	
K 00+165	K 00+170			0.653		3.27	Febrero 2025 a Origen	Según cartera topografica - Sello Desvio Nemocon Ubate	
K 00+170	K 00+175			0.588		3.10	Febrero 2025 a Origen	Según cartera topografica - Sello Desvio Nemocon Ubate	
K 00+175	K 00+180			0.549		2.84	Febrero 2025 a Origen	Según cartera topografica - Sello Desvio Nemocon Ubate	
K 00+180	K 00+185			0.597		2.87	Febrero 2025 a Origen	Según cartera topografica - Sello Desvio Nemocon Ubate	
K 00+185	K 00+190			0.610		3.02	Febrero 2025 a Origen	Según cartera topografica - Sello Desvio Nemocon Ubate	
K 00+190	K 00+195			0.606		3.04	Febrero 2025 a Origen	Según cartera topografica - Sello Desvio Nemocon Ubate	
K 00+195	K 00+200			0.500		2.77	Febrero 2025 a Origen	Según cartera topografica - Sello Desvio Nemocon Ubate	
K 00+200	K 00+205			0.310		2.03	Febrero 2025 a Origen	Según cartera topografica - Sello Desvio Nemocon Ubate	
K 00+205	K 00+210			0.110		1.05	Febrero 2025 a Origen	Según cartera topografica - Sello Desvio Nemocon Ubate	
K 00+210	K 00+215			0.000		0.28	Febrero 2025 a Origen	Según cartera topografica - Sello Desvio Nemocon Ubate	
K 00+145	K 00+150			1.292		5.75	Febrero 2025 a Origen	Según cartera topografica - Sello Desvio Bogota Ubate	
K 00+150	K 00+155			1.130		6.06	Febrero 2025 a Origen	Según cartera topografica - Sello Desvio Bogota Ubate	
K 00+155	K 00+160			1.037		5.42	Febrero 2025 a Origen	Según cartera topografica - Sello Desvio Bogota Ubate	
K 00+160	K 00+165			0.978		5.04	Febrero 2025 a Origen	Según cartera topografica - Sello Desvio Bogota Ubate	
K 00+165	K 00+170			0.000		2.45	Febrero 2025 a Origen	Según cartera topografica - Sello Desvio Bogota Ubate	
K 00+170	K 00+175			0.000		-	Febrero 2025 a Origen	Según cartera topografica - Sello Desvio Bogota Ubate	
K 00+175	K 00+180			0.000		-	Febrero 2025 a Origen	Según cartera topografica - Sello Desvio Bogota Ubate	
K 00+180	K 00+185			0.957		2.39	Febrero 2025 a Origen	Según cartera topografica - Sello Desvio Bogota Ubate	
K 00+185	K 00+190			0.994		4.88	Febrero 2025 a Origen	Según cartera topografica - Sello Desvio Bogota Ubate	
K 00+190	K 00+195			1.038		5.08	Febrero 2025 a Origen	Según cartera topografica - Sello Desvio Bogota Ubate	
K 00+195	K 00+200			1.052		5.23	Febrero 2025 a Origen	Según cartera topografica - Sello Desvio Bogota Ubate	
K 00+200	K 00+205			1.059		5.28	Febrero 2025 a Origen	Según cartera topografica - Sello Desvio Bogota Ubate	
K 00+205	K 00+210			1.096		5.39	Febrero 2025 a Origen	Según cartera topografica - Sello Desvio Bogota Ubate	
K 00+060	K 00+070						Febrero 2025 a Origen	Según cartera topografica -Sello Susagua Tramo 2	
K 00+070	K 00+080						Febrero 2025 a Origen	Según cartera topografica -Sello Susagua Tramo 2	
K 00+080	K 00+090						Febrero 2025 a Origen	Según cartera topografica -Sello Susagua Tramo 2	
K 00+090	K 00+100						Febrero 2025 a Origen	Según cartera topografica -Sello Susagua Tramo 2	
K 00+100	K 00+105			1.617		4.04	Febrero 2025 a Origen	Según cartera topografica -Sello Susagua Tramo 2	
K 00+105	K 00+110			2.336		9.88	Febrero 2025 a Origen	Según cartera topografica -Sello Susagua Tramo 2	
K 00+110	K 00+115			3.018		13.39	Febrero 2025 a Origen	Según cartera topografica -Sello Susagua Tramo 2	
K 00+115	K 00+120			2.878		14.74	Febrero 2025 a Origen	Según cartera topografica -Sello Susagua Tramo 2	
K 00+120	K 00+125			1.965		12.11	Febrero 2025 a Origen	Según cartera topografica -Sello Susagua Tramo 2	
K 00+125	K 00+130			0.929		7.24	Febrero 2025 a Origen	Según cartera topografica -Sello Susagua Tramo 2	
K 00+130	K 00+135			0.000		-	Febrero 2025 a Origen	Según cartera topografica -Sello Susagua Tramo 2	
K 00+135	K 00+140			0.776		-	Febrero 2025 a Origen	Según cartera topografica -Sello Susagua Tramo 2	
K 00+140	K 00+145			1.565		5.85	Febrero 2025 a Origen	Según cartera topografica -Sello Susagua Tramo 2	
K 00+145	K 00+150			1.131		6.74	Febrero 2025 a Origen	Según cartera topografica -Sello Susagua Tramo 2	
K 00+150	K 00+155			1.338		6.17	Febrero 2025 a Origen	Según cartera topografica -Sello Susagua Tramo 2	
K 00+155	K 00+160			1.817		7.89	Febrero 2025 a Origen	Según cartera topografica -Sello Susagua Tramo 2	
K 00+160	K 00+165			1.936		9.38	Febrero 2025 a Origen	Según cartera topografica -Sello Susagua Tramo 2	
K 00+165	K 00+170			1.302		8.10	Febrero 2025 a Origen	Según cartera topografica -Sello Susagua Tramo 2	
K 00+170	K 00+175			1.200		6.26	Febrero 2025 a Origen	Según cartera topografica -Sello Susagua Tramo 2	
K 00+100	K 00+110			1.229		12.06	Febrero 2025 a Origen	Según cartera topografica -Sello Acceso conectante Cr 36 Paso Ancho	
K 00+110	K 00+120			0.932		10.81	Febrero 2025 a Origen	Según cartera topografica -Sello Acceso conectante Cr 36 Paso Ancho	
K 00+120	K 00+130			0.429		6.81	Febrero 2025 a Origen	Según cartera topografica -Sello Acceso conectante Cr 36 Paso Ancho	
K 00+130	K 00+140			0.262		3.46	Febrero 2025 a Origen	Según cartera topografica -Sello Acceso conectante Cr 36 Paso Ancho	
K 00+140	K 00+150			0.152		2.07	Febrero 2025 a Origen	Según cartera topografica -Sello Acceso conectante Cr 36 Paso Ancho	
K 00+100	K 00+105			1.352		3.94	Febrero 2025 a Origen	Según cartera topografica -Sello Tramo 1 - 2 viga susagua en glorieta	
K 00+105	K 00+110			2.049		8.50	Febrero 2025 a Origen	Según cartera topografica -Sello Tramo 1 - 2 viga susagua en glorieta	
K 00+110	K 00+115			1.474		8.81	Febrero 2025 a Origen	Según cartera topografica -Sello Tramo 1 - 2 viga susagua en glorieta	
K 00+115	K 00+120			1.159		6.58	Febrero 2025 a Origen	Según cartera topografica -Sello Tramo 1 - 2 viga susagua en glorieta	
K 00+120	K 00+125			0.883		5.11	Febrero 2025 a Origen	Según cartera topografica -Sello Tramo 1 - 2 viga susagua en glorieta	
K 00+125	K 00+130			1.061		4.86	Febrero 2025 a Origen	Según cartera topografica -Sello Tramo 1 - 2 viga susagua en glorieta	
K 00+130	K 00+135			1.238		5.75	Febrero 2025 a Origen	Según cartera topografica -Sello Tramo 1 - 2 viga susagua en glorieta	
K 00+135	K 00+140			1.244		6.21	Febrero 2025 a Origen	Según cartera topografica -Sello Tramo 1 - 2 viga susagua en glorieta	

ITEM		DESCRIPCIÓN				UNIDAD	CANTIDAD ANTERIOR	EN ESTA ACTA	CANTIDAD ACUMULADA
220.1P		Material para Terraplen				M3	306,947.00	385.00	307,332.00
KM INICIAL	KM FINAL	CARRIL	LONGITUD (m)	ANCHO (m)	ESPESOR (m)	VOLUMEN (m3)	FECHA	DESCRIPCIÓN	
K 00+140	K 00+145			2.268		8.78	Febrero 2025 a Origen	Según cartera topografica -Sello Tramo 1 - 2 viga susagua en glorieta	
K 00+145	K 00+150			2.220		11.22	Febrero 2025 a Origen	Según cartera topografica -Sello Tramo 1 - 2 viga susagua en glorieta	
K 00+150	K 00+155			1.555		9.44	Febrero 2025 a Origen	Según cartera topografica -Sello Tramo 1 - 2 viga susagua en glorieta	
K 00+155	K 00+160			1.063		6.55	Febrero 2025 a Origen	Según cartera topografica -Sello Tramo 1 - 2 viga susagua en glorieta	
K 00+160	K 00+165			0.403		3.67	Febrero 2025 a Origen	Según cartera topografica -Sello Tramo 1 - 2 viga susagua en glorieta	
K 00+165	K 00+168			0.403		1.21	Febrero 2025 a Origen	Según cartera topografica -Sello Tramo 1 - 2 viga susagua en glorieta	
K5+500	K5+600	E	100.00	1.15	0.10	11.50	1/12/2022	Construcción vía - Conformación cuneta	
K4+880	K4+980	E	100.00	1.15	0.10	11.50	6/12/2022	Construcción vía - Conformación cuneta	
K5+350	K5+450	E	100.00	1.15	0.10	11.50	5/12/2022	Construcción vía - Conformación cuneta	
K4+980	K5+100	E	120.00	1.15	0.10	13.80	9/12/2022	Construcción vía - Conformación cuneta	
K5+100	K5+220	E	120.00	1.15	0.10	13.80	12/12/2022	Construcción vía - Conformación cuneta	
K5+220	K5+260	E	40.00	1.15	0.10	4.60	14/12/2022	Construcción vía - Conformación cuneta	
K4+840	K4+920	E	80.00	1.15	0.10	9.20	3/01/2023	Construcción vía - Conformación cuneta	
K4+790	K4+840	E	50.00	1.15	0.10	5.75	4/01/2023	Construcción vía - Conformación cuneta	
K4+751	K4+760	E	10.00	1.15	0.10	1.15	5/01/2023	Construcción vía - Conformación cuneta	
K5+741	K5+750	E	9.00	2.40	1.10	23.76	13/01/2023	Construcción vía - Conformación aleta obra 44	
K5+600	K5+710	E	110.00	1.15	0.10	12.65	5/12/2022	Construcción vía - Conformación cuneta	
K5+450	K5+500	E	50.00	1.15	0.10	5.75	3/12/2022	Construcción vía - Conformación cuneta	
K4+600	K4+750	E	150.00	1.15	0.10	17.25	5/01/2023	Construcción vía - Conformación cuneta	
K4+380	K4+450	E	70.00	1.15	0.10	8.05	7/01/2023	Construcción vía - Conformación cuneta	
K4+450	K4+600	E	150.00	1.15	0.10	17.25	6/01/2023	Construcción vía - Conformación cuneta	
K4+360	K4+380	E	20.00	1.15	0.10	2.30	10/01/2023	Construcción vía - Conformación cuneta	
K3+880	K4+0	E	120.00	1.15	0.10	13.80	13/01/2023	Construcción vía - Conformación cuneta	
K3+570	K3+700	E	130.00	1.15	0.10	14.95	18/01/2023	Construcción vía - Conformación cuneta	
K3+700	K3+830	E	130.00	1.15	0.10	14.95	19/01/2023	Construcción vía - Conformación cuneta	
K4+200	K4+360	E	160.00	1.15	0.10	18.40	20/01/2023	Construcción vía - Conformación cuneta	
K4+100	K4+180	E	80.00	1.15	0.10	9.20	25/01/2023	Construcción vía - Conformación cuneta	
K0+188.5	K0+216	E	27.50	1.15	0.10	3.16	14/12/2022	Construcción vía - Conformación cuneta retorno 5+300	
K6+237	K6+246	E	9.00	2.50	0.80	18.00	19/12/2022	Construcción vía - Relleno en aletas obra 48	
K6+294	K6+303	E	9.00	3.00	1.00	27.00	19/12/2022	Construcción vía - Relleno en aletas obra 49	
K4+471	K4+480	E	9.00	3.00	1.20	32.40	3/01/2023	Construcción vía - Relleno para piedra pegada a obra 32a Encole	
K0+245	K0+250	E	5.00	3.65	0.10	1.83	16/12/2022	Construcción vía - Relleno en aletas obra 51	
K3+476	K3+476	E	9.00	3.50	2.30	72.45	14/12/2022	Construcción obra No. 25 (Relleno cabezal)	
K5+888	K5+896	E	8.00	27.00	0.60	129.60	7/12/2022	Construcción Obra No. 45 (acceso)	
K3+395	K3+395	E	9.00	3.00	2.50	67.50	12/12/2022	Construccion obra No. 24 (adecuado sobre aleta)	
K6+119	K6+128	E	9.00	2.00	1.30	23.40	21/12/2022	Construcción vía - Relleno en aletas obra 47	
K3+390	K3+398	E	8.000	1.150	0.100	0.92	1/02/2023	Construcción vía - Conformación cuneta	
K3+400	K3+500	E	100.000	1.150	0.100	11.50	1/02/2023	Construcción vía - Conformación cuneta	
K3+380	K3+400	E	20.000	1.150	0.100	2.30	8/02/2023	Construcción vía - Conformación cuneta	
K4+130	K4+136.9	E	6.900	1.300	0.100	0.90	30/01/2023	Construcción vía - Para cuneta en descole obra 31	
K3+500	K3+570	E	70.000	1.150	0.100	8.05	31/01/2023	Construcción vía - Conformación cuneta	
K3+890	K3+900.6	E	10.600	1.400	0.100	1.48	28/01/2023	Construcción vía - Para cuneta en descole obra 29	
K0+80	K0+180	E	100.000	1.150	0.100	11.50	11/02/2023	Construcción vía - Conformación cuneta Retorno del 4+200	
K0+180	K0+240	E	60.000	1.150	0.100	6.90	14/02/2023	Construcción vía - Conformación cuneta Retorno 4+200	
K0+250	K0+345	I	95.000	1.150	0.100	10.93	20/02/2023	Construcción vía - Conformación cuneta conectante sur	
K 00+200	K 00+250	I	50.000	1.150	0.100	5.75	21/02/2023	Construcción vía - Conformación cuneta conectante sur	
K0+100	K0+200	I	100.000	1.150	0.100	11.50	24/02/2023	Construcción vía - Conformación cuneta conectante sur	
K2+150	K2+250	D	100.000	1.150	0.200	23.00	14/03/2023	Construcción vía - Conformación cuneta	
K2+250	K2+260	D	10.000	1.150	0.100	1.15	16/03/2023	Construcción vía - Conformación cuneta	
K2+220	K2+260	I	40.000	1.150	0.100	4.60	23/03/2023	Construcción vía - Conformación cuneta	
K2+80	K2+150	D	70.000	1.150	0.200	16.10	4/03/2023	Construcción vía - Conformación cuneta	
K2+20	K2+80	D	60.000	1.150	0.200	13.80	9/03/2023	Construcción vía - Conformación cuneta	
K4+475	K4+475	E	10.000	3.850	0.200	7.70	13/03/2023	Construccion Obra No. 32a (para piedra pegada - protección de escorrentía descole	
K4+675.5	K4+685.3	E	4.800	4.320	0.300	6.22	9/03/2023	Construcción vía - Conformación para piedra pegada Obra 34	
K0+400	K0+500	I	100.000	1.150	0.100	11.50	3/03/2023	Construcción vía - Conformación cuneta conectante sur	
K0+355	K0+400	I	45.000	1.150	0.100	5.18	27/02/2023	Construcción vía - Conformación cuneta conectante sur	
K0+450	K0+500	D	50.000	1.150	0.200	11.50	16/03/2023	Construcción vía - Conformación cuneta conectante sur	
K3+593	K3+593	I	12.600	13.700	0.600	103.57	17/04/2023	Construccion acceso costado izquierdo	
K3+800	K3+800	I	8.500	13.000	0.250	27.63	17/04/2023	Construccion acceso costado izquierdo	
K3+300	K3+380	D	80.000	1.150	0.200	18.40	19/04/2023	Construcción vía - Conformación cuneta	
K3+430	K3+442	E	12.000	11.000	0.300	39.60	14/04/2023	Construccion accesso predial	
K3+829	K3+829	E	7.500	5.600	0.100	4.20	4/04/2023	Construcción obra No. 29 (para piedra pegada)	
K3+395	K3+395	E	9.000	4.600	0.200	8.28	22/04/2023	Construccion obra No. 24 (para protección escorrentía)	
K3+476	K3+476	E	9.000	4.600	0.200	8.28	21/04/2023	Construccion Obra No. 25 (para proteccion escorrentia)	
K0+350	K0+440	D	90.000	1.150	0.100	10.35	30/03/2023	Construccion conectante sur Glorieta Ave colombiana - Conformación cuneta	
K0+240	K0+250	E	11.300	11.600	0.600	78.65	12/04/2023	Adecuacion para zona de traslado de agua potable y gas calle 8	
K0+240	K0+250	E	13.000	6.000	0.400	31.20	15/04/2023	Construccion isleta ave colombiana desvio Etapa 1 la Paz a barandillas Parlelo a calle 8 Traslado de redes	
K0+240	K0+250	E	11.300	11.600	0.400	52.43	5/04/2023	Construcción desvio Etapa 1 la Paz a barandillas Parlelo a calle 8	
K0+240	K2+850	E	6.000	13.000	0.400	31.20	18/04/2023	Construccion isleta ave colombiana desvio Etapa 1 la Paz a barandillas Parlelo a calle 8 Traslado de redes	
K0+30	K0+120	E	90.000	1.150	0.200	20.70	13/04/2023	Construcción conectante norte glorieta Ave - Conformación cuneta	
K0+190	K0+310	I	120.000	1.150	0.200	27.60	25/04/2023	Construcción vía - Conformación cuneta conectante norte	
K3+641	K3+641	E	14.500	6.400	0.200	18.56	11/04/2023	Construcción obra No. 27 (para piedra pegada)	
K3+675	K3+675	E	9.000	7.500	0.200	13.50	10/04/2023	Construcción obra No. 28 (para piedra pegada)	
K4+770	K4+778	E	12.000	0.800	0.300	2.88	26/04/2023	Para tuberia 16" en cruce de Cogua	
K1+700	K1+800	D	100.000	1.150	0.200	23.00	13/05/2023	Construcción vía - Conformación cunetas	
K1+500	K1+550	D	50.000	1.150	0.200	11.50	16/05/2023	Construcción vía - Conformación cunetas	
K1+550	K1+600	D	50.000	1.150	0.200	11.50	15/05/2023	Construcción vía - Conformación cunetas	
K1+800	K1+900	D	100.000	1.150	0.200	23.00	15/05/2023	Construcción vía - Conformación cunetas	
K5+154	K5+154	E	15.000	4.500	0.200	13.50	12/05/2023	Construcción Obra 38 - Conformación para piedra pegada(Escorrentia)	
K5+218	K5+218	E	9.000	5.000	0.200	9.00	2/05/2023	Construcciónobra 39 - Conformación para piedra pegada (Escorrentia)	
K4+951	K4+951	E	10.000	3.500	0.200	7.00	6/05/2023	Construcción Obra 36 - Conformación para piedra pegada (Escorrentia)	
K1+68.76	K1+68.76	E	15.000	6.000	0.200	18.00	15/05/2023	Construcción Obra 6 - Conformación piedra pegada (Escorrentia)	
K1+119.96	K1+119.96	E	10.000	4.500	0.200	9.00	12/05/2023	Construcción Obra 7 - Conformación piedra pegada (Escorrentia)	
K1+299	K1+299	E	11.500	5.000	0.200	11.50	10/05/2023	Construcción obra No. 8 (conformación piedra pegada proteccion escorrentia)	
K5+289	K5+289	E	10.000	4.000	0.200	8.00	28/04/2023	Construccion obra No. 40 (para ciclopeo protección escorrentía)	
K0+140	K 00+190	I	50.000	1.150	0.200	11.50	5/05/2023	Construcción vía - Conformación cuneta conectante norte	
K2+413	K2+413	E	0.800	6.300	1.200	6.05	19/05/2023	Construccion obra 16 (llenos cabezal)	
K2+413	K2+413	E	10.000	2.500	0.200	5.00	23/05/2023	Construcción obra No. 16 (para piedra pegada proteccion de escorrentia)	
K1+508	K1+508	E	10.000	3.500	0.200	7.00	9/05/2023	Construcción obra No. 10 (conformación piedra pegada proteccion de escorrentia)	
K1+350	K1+430	D	80.000	1.150	0.200	18.40	9/06/2023	Construcción via - conformación cunetas	
K1+430	K1+500	D	70.000	1.150	0.200	16.10	24/06/2023	Construcción via - conformación cunetas	
K1+50	K1+150	D	100.000	1.150	0.200	23.00	1/06/2023	Construcción vía - Conformación cunetas	
K1+150	K1+300	E	150.000	1.150	0.200	34.50	5/06/2023	Construcción vía - Conformación cunetas	
K1+900	K2+0	E	100.000	1.150	0.200	23.00	30/05/2023	Construcción vía - Conformación cunetas	
K 01+866	K 01+866	E	12.600	1.600	0.200	4.03	22/06/2023	Construcción obra 13 - replanteo descole	
K1+658	K1+658	E	10.000	5.000	0.200	10.00	10/06/2023	Construcción obra No. 11 (conformación para piedra pegada)	
K1+658	K1+658	E	6.000	1.600	0.200	1.92	21/06/2023	Conformación descole obra No. 11 para cuneta	
K1+772	K1+772	E	10.000	4.500	0.200	9.00	10/06/2023	Construcción obra No. 12 (conformación para piedra pegada)	

ITEM		DESCRIPCIÓN				UNIDAD	CANTIDAD ANTERIOR	EN ESTA ACTA	CANTIDAD ACUMULADA
220.1P		Material para Terraplen				M3	306,947.00	385.00	307,332.00
KM INICIAL	KM FINAL	CARRIL	LONGITUD (m)	ANCHO (m)	ESPESOR (m)	VOLUMEN (m3)	FECHA	DESCRIPCIÓN	
K1+772	K1+772	E	15.900	1.600	0.200	5.09	21/06/2023	Conformación descole obra No. 12 para cuneta	
K1+420	K1+420	E	10.000	4.200	0.200	8.40	13/06/2023	Construcción obra No. 9 (conformación para piedra pegada)	
K 02+750	K 02+750	E	50.00	11.00	0.15	82.50	27/06/2023	Mantenimiento desvio calle 8	
K2+0	K2+0	E				42.00	1/06/2023	Mantenimiento Cruce San Gabriel	
K2+0	K2+0	E				70.00	2/06/2023	Mantenimiento San Gabriel (K0+055 a K0+100) con piedra sello	
K5+577	K5+577	E	15.800	5.800	0.200	18.33	28/06/2023	Construcción obra No. 41 (conformación para piedra pegada)	
K5+595	K5+595	E	16.800	5.800	0.200	19.49	27/06/2023	Construcción obra No. 42 (conformación para piedra pegada)	
K6+300	K6+300	E	14.000	1.600	0.200	4.48	7/07/2023	Construcción obra No. 49 (Conformación cuneta)	
K6+300	K6+300	E	6.500	1.600	0.200	2.08	10/07/2023	Construcción obra No. 49 - costado sur (Conformación cuneta)	
K6+476	K6+476	E	5.000	1.600	0.200	1.60	10/07/2023	Construcción obra No. 51 (Conformación cuneta)	
K6+123	K6+123	E	14.600	1.700	0.200	4.96	13/07/2023	Construcción obra No. 47 (Conformación cuneta)	
K6+17	K6+17	E	14.000	1.600	0.200	4.48	14/07/2023	Construcción obra No. 46 (Conformación cuneta)	
K5+752	K5+752	E	15.600	1.600	0.200	4.99	21/07/2023	Construcción obra No. 44 (Conformación cuneta)	
K5+894	K5+894	E	10.500	1.700	0.200	3.57	18/07/2023	Construcción obra No. 45 (Conformación cuneta)	
K5+637	K5+637	E	12.500	1.700	0.200	4.25	25/07/2023	Construcción obra No. 43 (Conformación cuneta)	
K3+395	K3+395	E	22.500	2.800	0.200	12.60	6/05/2022	Construccion Obra No.24-sello	
K5+400	K5+400	E	30.000	2.200	0.400	26.40	2/08/2023	Construcción via - conformación cuneta	
K4+769	K4+790	E	21.000	1.500	0.200	6.30	8/08/2023	Construcción via - conformación cuneta	
K5+300	K5+300	E	10.000	2.000	0.300	6.00	17/08/2023	Construcción Retorno Cogua K5+300 - Conformación cuneta	
K2+750	K2+750	E	6.000	1.800	0.600	6.48	1/08/2023	Construcción vía - tubería aguas lluvias PZ 2 a PZ 3 (via existente) capa 3 y 4	
K2+750	K2+750	E	10.000	1.800	0.600	10.80	1/08/2023	Construcción vía - tubería aguas lluvias PZ 2 a PZ 3 (via existente) capa 1 y 2	
K2+750	K2+750	E	7.000	1.800	1.200	15.12	31/07/2023	Construcción vía - tubería aguas lluvias PZ 2 a PZ 3 (via existente) capa 1, 2, 3 y 4	
K4+951	K4+951	E	11.000	1.700	0.300	5.61	8/08/2023	Construcción obra No. 36 - conformación cuneta	
K4+564	K4+564	E	5.600	1.600	0.200	1.79	25/08/2023	Construcción obra No. 33 (Conformación cuneta)	
K1+866	K1+866	E	9.000	4.500	0.200	8.10	14/08/2023	Construcción obra No. 13 (Conformación piedra pegada)	
K4+765	K4+765	E	10.000	2.000	0.300	6.00	9/08/2023	Construcción obra No. 35 - conformación cuneta	
K0+10	K0+50	E	40.000	1.600	0.200	12.80	18/08/2023	Construcción Retorno Cogua K5+300 - Conformación cuneta	
K0+50	K0+100	E	50.000	1.600	0.200	16.00	17/08/2023	Construcción Retorno Cogua K5+300 - Conformación cuneta	
K0+100	K0+175	E	75.000	1.600	0.200	24.00	15/08/2023	Construcción Retorno Cogua K5+300 - Conformación cuneta	
K0+20	K0+113	E	93.000	1.400	0.200	26.04	13/09/2023	Conformación cuneta conectante sur Glorieta calle 8	
K3+220	K3+220	E	75.000	2.800	0.150	31.50	3/10/2022	Construccion tramo longitudinal canal entre O22 y O23 sello	
K3+220	K3+220	I	20.000	6.000	0.200	24.00	1/11/2023	Ingreso a bodegas	
K1+447	K1+460	D	13.000	1.400	0.200	3.64	2/11/2023	Conformación para cunetas	
K1+474	K1+506	D	32.000	1.400	0.200	8.96	2/11/2023	Conformación para cunetas	
K0+140	K0+154.5	D	14.500	1.400	0.150	3.05	16/11/2023	Conformación para cunetas Conectante norte	
K1+716	K1+770	D	54.000	1.200	0.200	12.96	23/08/2024	Conformacion cuneta calzada existente -APP-34903	
K0+854	K0+869.3	D	10.40	1.200	0.200	2.50	22/08/2024	Conformacion cuneta calzada existente -APP-34568	
K1+600	K1+658	D	58.000	1.200	0.200	13.92	16/08/2024	Conformación para cuneta calzada existente -APP-33490	
K1+501	K1+600	D	99.000	1.200	0.200	23.76	15/08/2024	Conformación para cuneta - calzada existente -APP-33133	
K1+420	K1+501	D	81.000	1.200	0.200	19.44	12/08/2024	Conformacion para cuneta - calzada existente -APP-33043	
K1+360	K1+420	D	60.000	1.200	0.200	14.40	6/08/2024	Conformación B200 pára cuneta - via existente -APP-32344	
K1+299	K1+360	D	61.000	1.200	0.200	14.64	5/08/2024	Via existente - conformacion B200 para cuneta -APP-32324	
K 04+750	K 04+750	E	3.100	3.100	0.200	1.92	9/10/2024	Construccion paso peatonal cruce de Cogua conformación B200 (09septiembre) -APP-36883	
K 04+750	K 04+750	E	5.000	2.350	0.200	2.35	9/10/2024	Construccion paso peatonal cruce de Cogua conformación B200 (09septiembre) -APP-36882	
K 04+750	K 04+750	E	4.600	2.350	0.200	2.16	9/10/2024	Construccion paso peatonal cruce de Cogua conformación B200 (09septiembre) -APP-36879	
K 04+750	K 04+750	E	3.200	2.350	0.200	1.50	9/10/2024	Construccion paso peatonal cruce de Cogua conformación B200 (09septiembre) -APP-36880	
K 04+770	K 04+802	I	31.500	1.400	0.200	8.82	13/09/2024	Conformacion para cuneta - calzada existente (13septiembre2024) -APP-37467	
K 04+770	K 04+770	E	2.450	2.000	0.200	0.98	15/09/2024	Construccion sendero peatonal separador - conformación con B200 (15sept) -APP-37464	
K 04+770	K 04+770	E	6.700	3.000	0.200	4.02	15/09/2024	Construccion sendero peatonal separador - conformación con B200 (15sept) -APP-37461	
K 02+750	K 02+750	E	3.030	2.750	0.650	5.42	18/09/2024	Construccion puente peatonal - conformación B200 para modulo de inicio 1 -APP-37576	
K 02+750	K 02+750	E	3.030	2.750	0.310	2.58	18/09/2024	Construccion puente peatonal - conformación B200 para modulo de inicio 1 -APP-37573	
K 02+750	K 02+750	E	3.030	2.750	0.840	7.00	18/09/2024	Construccion puente peatonal - conformación B200 para modulo de inicio 1 -APP-37568	
K 02+435	K 02+535	I	100.000	1.200	0.200	24.00	20/09/2024	Construcción cuneta calzada existente - conformación B200 (20sept) -APP-38575	
K 02+750	K 02+750	E	30.000	0.700	0.800	16.80	24/09/2024	Conformación B200 sobre tubería de caja 2 a caja 2A - conectante occidental -APP-38983	
K 02+361	K 02+435	I	74.000	1.200	0.200	17.76	25/09/2024	Conformación B200 para cuneta - calzada existente -APP-39054	
K 02+535	K 02+600	I	65.000	1.200	0.200	15.60	25/09/2024	Conformación B200 para cuneta - calzada existente -APP-39051	
K 02+750	K 02+750	E	23.30	0.70	0.10	1.63	26/09/2024	conformación para tubería de caja 2 a caja 3 - conectante occidental -APP-39241	
K 02+120	K 02+220	I	82.30	1.20	0.20	19.75	27/09/2024	Conformación cuneta calzada existente (27sept) -APP-39996	
K 02+750	K 02+750	E	23.30	0.70	1.10	17.94	2/10/2024	Conformacion B200 sobre tubería caja 2 caja 3 -APP-40140	
K 01+988	K 02+120	I	131.36	1.20	0.20	31.53	3/10/2024	Conformación para cuneta calzada existente -APP-40563	
K 01+818	K 01+896	I	78.00	1.20	0.20	18.72	8/10/2024	Conformación para cuneta - calzada existente (8oct) -APP-41377	
K 01+896	K 01+988	I	92.20	1.20	0.20	22.13	4/10/2024	Conformacion cuneta calzada existente -APP-41365	
K 01+773	K 01+818	I	45.10	1.20	0.20	10.82	9/10/2024	Conformacion para cuenta calzada existente -APP-41386	
K 04+751	K 04+770	I	20.00	1.20	0.20	4.80	16/10/2024	Conformacion para cuneta calzada existente -APP-42096	
K 04+678	K 04+750	I	72.30	1.20	0.20	17.35	16/10/2024	Conformación B200 para cuneta - calzada existente -APP-42109	
K 04+678	K 04+586	I	92.00	1.20	0.20	22.08	17/10/2024	Conformacion B200 - cuneta calzada existente -APP-42124	
K 04+450	K 04+376	I	73.60	1.20	0.20	17.66	18/10/2024	Conformación B200 para cuneta calzada existente -APP-42156	
K 04+586	K 04+576	I	9.40	1.20	0.20	2.26	18/10/2024	Conformación cuneta calzada existente -APP-42152	
K 04+586	K 04+525	I	60.80	1.20	0.20	14.59	21/10/2024	Conformación cuneta calzada existente (21oct) -APP-43115	
K 03+347	K 03+436	I	89.00	1.20	0.20	21.36	20/11/2024	Conformación B200 para cuneta - calzada existente -APP-46587	
K 03+436	K 03+526	I	90.00	1.20	0.20	21.60	15/11/2024	Conformación cuneta calzada existente -APP-45453	
K 03+526	K 03+665	I	138.80	1.20	0.20	33.31	14/11/2024	Conformacion para cuneta calzada existente -APP-45449	
K 03+665	K 03+813	I	148.00	1.20	0.20	35.52	13/11/2024	Conformación para cuneta calzada existente -APP-45435	
K 03+813	K 03+941	E	128.00	1.20	0.20	30.72	13/11/2024	Confromación B200 para cuneta -APP-45424	
K 03+941	K 04+060	I	119.00	1.20	0.20	28.56	5/11/2024	Conformación para cuneta calzada existente -APP-44789	
K 03+216	K 03+347	I	131.00	1.20	0.20	31.44	28/11/2024	Conformacion para cuneta calzada existente -APP-47539	
K 03+169	K 03+216	I	47.20	1.20	0.20	11.33	3/12/2024	Conformación para cuneta - calzada existente -APP-48863	
K 03+088	K 03+169	I	81.00	1.20	0.20	19.44	5/12/2024	Conformación para cuneta - calzada existente -APP-49023	
K 05+068	K 05+215	I	146.50	1.20	0.20	35.16	12/12/2024	Conformación para cuneta calzada existente -APP-50011	
K 06+212	K 06+300	I	86.60	1.20	0.20	20.78	19/12/2024	Conformación para cuneta - calzada existente -APP-51037	
K 02+750	K 02+750	E	8.40	6.30	1.00	52.92	14/01/2025	Construccion puente peatonal - rampa 2 -APP-52282	
K 02+750	K 02+750	E	10.60	6.70	0.40	28.41	14/01/2025	Construccion puente peatonal - rampa 2 -APP-52273	
K 02+750	K 02+750	E	10.60	6.70	0.40	28.41	14/01/2025	Construccion puente peatonal - rampa 2 -APP-52265	
K 02+750	K 02+750	E	5.80	5.70	1.00	33.06	14/01/2025	Construccion puente peatonal - rampa 2 -APP-52291	
K 06+122	K 06+211	I	89.10	1.20	0.20	21.38	15/01/2025	Conformación para cuneta - calzada existente -APP-52460	
K 02+750	K 02+750	E	7.25	11.00	0.50	39.88	15/01/2025	Construccion puente peatonal - lleno rampa 2 -APP-52454	
K 06+027	K 06+122	I	95.00	1.20	0.20	22.80	16/01/2025	Conformacion B200 para cuneta - calzada existente -APP-52489	
K 05+943	K 06+027	I	84.00	1.20	0.20	20.16	17/01/2025	Conformación para cuneta calzada existente (17enero) -APP-52912	
K 05+861	K 05+943	I	81.70	1.20	0.20	19.61	20/01/2025	Conformacion para cuneta calzada existente (20/enero) -APP-53087	
K 02+750	K 02+750	E	10.60	6.70	0.60	42.61	21/01/2025	Construccion puente peatonal - 2da capa dados rampa 21/enero -APP-53413	
K 02+750	K 02+750	E	10.60	6.70	0.60	42.61	21/01/2025	Construccion puente peatonal 2da capa dados rampa 21/enero cantera los Pinos -APP-53418	
K 02+750	K 02+750	E	11.90	5.70	0.40	27.13	23/01/2025	Construccion puente peatonal - costados dado W rampa 2 capa 1 -APP-53402	
K 02+750	K 02+750	E	11.90	5.70	0.40	27.13	23/01/2025	Construccion puente peatonal - costados dado W rampa 2 capa 2 -APP-53407	
K0+610	K0+610	D	9.200	5.250	1.700	82.11	5/08/2024	Acceso predio Pasoancho -APP-32327	
K2+750	K2+750	D	10.200	3.500	0.500	17.85	20/02/2025	Construcción obra No. 19 - muro de salida piedra sello Los Pinos -APP-57046	
K6+541.2	K6+471.2	D	70.000	1.200	0.200	16.80	18/02/2025	Conformacion para cuneta calzada existente 18feb -APP-57032	
K6+630	K6+541.2	D	88.800	1.200	0.200	21.31	17/02/2025	Conformacion para cuneta calzada existente 17feb -APP-57028	
K6+334	K6+296.2	D	38.500	1.200	0.200	9.24	13/02/2025	Conformación para cuneta - calzada existente -APP-55922	
K6+471	K6+334.7	D	136.300	1.200	0.200	32.71	13/02/2025	Conformación para cuneta - calzada existente -APP-55895	
K0+20	K0+90	D	70.000	1.200	0.200	16.80	31/01/2025	Conformación para cuneta calzada existente cruce de cogua Carril de salida 31/enero -APP-55149	
K5+454.2	K5+544.2	D	90.000	1.200	0.200	21.60	29/01/2025	Conformación cuneta calzada existente (28/enero) -APP-54013	
K5+544.2	K5+678.2	D	134.000	1.200	0.200	32.16	27/01/2025	Confromación para cuneta - calzada existente -APP-53668	
K2+750	K2+750	D	8.800	9.000	0.250	19.80	25/03/2025	B200 - Unica capa, rampa 1 Paño 8f -APP-61277	
K2+750	K2+750	D	27.000	5.550	0.200	29.97	21/03/2025	B200 unica capa- rampa 1: Ejecutado el 21 de marzo 2025. -APP-61218	
K2+750	K2+750	D	10.850	4.020	0.200	8.72	20/03/2025	Urbanimo Rampa 1 - Unica capa Paño 4 -APP-60697	
K2+750	K2+750	D	8.100	3.100	0.350	8.79	17/03/2025	Instalación B200 unica capa - Urbanismo Rampa 1Paño 9 -APP-60520	
K2+750	K2+750	D	7.700	3.100	0.350	8.35	17/03/2025	Instalación B200 Urbanismo paño 9 -APP-60505	
K2+750	K2+750	D	5.500	4.100	0.300	6.77	5/03/2025	Construccion urbanismo - costado norte rampa 1 paño 8capa 1 -APP-58532	
K2+750	K2+750	D	5.500	4.100	0.100	2.26	5/03/2025	Construccion urbanismo - costado norte rampa 1 paño 8sello en B200 -APP-58528	
K 06+030	K 06+270					507.120	Febrero a Origen	Según cartera topografica -Material de terraplén como capa de subbase aprobado previo concepto de especialista de pavimentos del contratista, garantizando el cumplimiento de la estructura de pavimento	
K 06+360	K 06+550					481.742	Febrero a Origen	Según cartera topografica -Material de terraplén como capa de subbase aprobado previo concepto de especialista de pavimentos del contratista, garantizando el cumplimiento de la estructura de pavimento	

ITEM	DESCRIPCIÓN	UNIDAD	CANTIDAD ANTERIOR	EN ESTA ACTA	CANTIDAD ACUMULADA
220.1P	Material para Terraplen	M3	306,947.00	385.00	307,332.00

KM INICIAL	KM FINAL	CARRIL	LONGITUD (m)	ANCHO (m)	ESPESOR (m)	VOLUMEN (m3)	FECHA	DESCRIPCIÓN
K 06+550	K 06+620					155.431	Febrero a Origen	Según cartera topografica -Material de terraplén como capa de subbase aprobado previo concepto de especialista de pavimentos del contratista, garantizando el cumplimiento de la estructura de pavimento
K 00+360	K 00+440					129.503	Febrero a Origen	Según cartera topografica -Material de terraplén como capa de subbase aprobado previo concepto de especialista de pavimentos del contratista, garantizando el cumplimiento de la estructura de pavimento
K 05+637			2.20	25.000	0.100	5.50		Según cartera -Sello Obra Hidraulica 43 Junio
K 00+761						- 28.00		Volumen descontar por obra provisional Obra No.2
K 00+857						- 15.00		Volumen descontar por obra provisional Obra No.3 Tramo 1
K 00+857						- 10.49		Volumen descontar por obra provisional Obra No.3 Tramo en retorno norte
K 00+956						- 156.00		Volumen descontar por obra provisional Obra No.4
K 01+028						- 25.40		Volumen descontar por obra provisional Obra No.5
K 01+069						- 207.00		Volumen descontar por obra provisional Obra No.6
K 01+120						- 24.00		Volumen descontar por obra provisional Obra No.7
K 01+299						- 100.00		Volumen descontar por obra provisional Obra No.8
K 01+420						- 21.00		Volumen descontar por obra provisional Obra No.9
K 01+508						- 17.00		Volumen descontar por obra provisional Obra No.10
K 01+658						- 20.00		Volumen descontar por obra provisional Obra No.11
K 01+772						- 20.00		Volumen descontar por obra provisional Obra No.12
K 01+886						- 22.00		Volumen descontar por obra provisional Obra No.13
K 02+014						- 176.00		Volumen descontar por obra provisional Obra No.14
K 02+138						- 219.42		Volumen descontar por obra provisional Obra No.15
K 02+413						- 85.05		Volumen descontar por obra provisional Obra No.16
K 02+618						- 14.46		Volumen descontar por obra provisional Obra No.17
K 02+694						- 15.77		Volumen descontar por obra provisional Obra No.18
K 02+977						- 15.00		Volumen descontar por obra provisional Obra No.20
K 03+136						- 14.70		Volumen descontar por obra provisional Obra No.21
K 03+220						- 13.12		Volumen descontar por obra provisional Obra No.22
K 03+282						- 15.00		Volumen descontar por obra provisional Obra No.23
K 03+400						- 21.25		Volumen descontar por obra provisional Obra No.24
K 03+476						- 35.49		Volumen descontar por obra provisional Obra No.25
K 03+568						- 35.49		Volumen descontar por obra provisional Obra No.26
K 03+641						- 216.00		Volumen descontar por obra provisional Obra No.27
K 03+675						- 216.00		Volumen descontar por obra provisional Obra No.28
K 03+829						- 22.50		Volumen descontar por obra provisional Obra No.29
K 03+892						- 22.50		Volumen descontar por obra provisional Obra No.30
K 04+075						- 53.30		Volumen descontar por obra provisional Obra No.31
K 04+354						- 27.04		Volumen descontar por obra provisional Obra No.32
K 04+475						- 19.00		Volumen descontar por obra provisional Obra No.32A
K 04+564						- 33.80		Volumen descontar por obra provisional Obra No.33
K 04+686						- 29.00		Volumen descontar por obra provisional Obra No.34
K 04+765						- 34.39		Volumen descontar por obra provisional Obra No.35
K 04+951						- 36.00		Volumen descontar por obra provisional Obra No.36
K 05+096						- 38.41		Volumen descontar por obra provisional Obra No.37
K 05+154						- 285.12		Volumen descontar por obra provisional Obra No.38
K 05+218						- 35.49		Volumen descontar por obra provisional Obra No.39
K 05+289						- 18.53		Volumen descontar por obra provisional Obra No.40
K 05+577						- 260.00		Volumen descontar por obra provisional Obra No.41
K 05+595						- 294.19		Volumen descontar por obra provisional Obra No.42
K 05+637						- 20.19		Volumen descontar por obra provisional Obra No.43
K 05+752						- 33.80		Volumen descontar por obra provisional Obra No.44
K 05+894						- 35.91		Volumen descontar por obra provisional Obra No.45
K 06+017						- 35.91		Volumen descontar por obra provisional Obra No.46
K 06+123						- 31.69		Volumen descontar por obra provisional Obra No.47
K 06+245						- 33.97		Volumen descontar por obra provisional Obra No.48
K 06+300						- 35.79		Volumen descontar por obra provisional Obra No.49
K 06+333						- 261.79		Volumen descontar por obra provisional Obra No.50
K 06+475						- 33.80		Volumen descontar por obra provisional Obra No.51
K 06+720						- 89.91		Volumen descontar por obra provisional Obra No.52
K 06+810						- 92.61		Volumen descontar por obra provisional Obra No.53
K 06+913						- 19.10		Volumen descontar por obra provisional Obra No.54
K2+750	K2+750	E	25.00	0.90	0.20	- 4.50	17/07/2023	Construcción vía - tubería aguas lluviasSumidero 2 a PZ 3 -Reconocido como material granular drenate
K2+750	K2+750	E	25.00	1.00	0.20	- 5.00	27/07/2023	Construcción vía - tubería aguas lluvias Sumidero 4 a PZ 2
K0+480	K0+480	E	13.76	-0.64		- 8.75	12/03/2024	Volumen descontar costado norte tubería existente paso ancho - capa 2
K 00+110	K 00+110	E	12.30	-0.13		- 1.55	13/03/2024	Volumen descontar Instalación tubería Pasoancho conectante CR 36
K 00+520	K 00+520	E	17.00	-0.13		- 2.14	13/03/2024	Volumen descontar Carcamo ENEL Pasoancho conectante CR 36
K 06+200	K 06+200		56.00	1.00	0.25	14.00	15/02/2023	Tapahuecos Ruta 45A05
K0+0	K0+240					60.00	17/01/2023	Mantenimiento por emergencia cerro picacho - Cruce cogua
K0+0	K0+240					60.00	18/01/2023	Mantenimiento por emergencia cerro picacho - Cruce cogua
K0+0	K0+240					60.00	17/01/2023	Mantenimiento por emergencia cerro picacho - Cruce cogua
K0+0	K0+240					90.00	18/01/2023	Mantenimiento por emergencia cerro picacho - Cruce cogua
K0+0	K0+240					30.00	19/01/2023	Mantenimiento por emergencia cerro picacho - Cruce cogua
K0+0	K0+240					30.00	20/01/2023	Mantenimiento por emergencia cerro picacho - Cruce cogua
K0+0	K0+240					15.00	21/01/2023	Mantenimiento por emergencia cerro picacho - Cruce cogua
K0+0	K0+240					15.00	23/01/2023	Mantenimiento por emergencia cerro picacho - Cruce cogua
K0+0	K0+240					15.00	24/01/2023	Mantenimiento por emergencia cerro picacho - Cruce cogua
K0+0	K0+240					14.00	25/01/2023	Mantenimiento por emergencia cerro picacho - Cruce cogua
K0+0	K0+240					1.00	25/01/2023	Mantenimiento por emergencia cerro picacho - Cruce cogua
K4+750	K4+750	E				45.00	13/03/2023	Mantenimiento cruce Cogua
K4+750	K4+750	E				60.00	14/03/2023	Mantenimiento cruce Cogua
K4+750	K4+750	E				30.00	16/03/2023	Mantenimiento cruce Cogua
K4+750	K4+750	E				30.00	4/03/2023	Mantenimiento cruce Cogua
k02+000	k02+000					128.00	1/11/2021	Actividad Calle San Gabriel
k04+760	k04+760					60.00	1/06/2022	Actividad calle cogua
K2+750	K2+750	E	20.00	7.00	0.30	42.00	24/10/2022	Construcción vía - Desvio
K2+750	K2+750	E	80.00	3.00	0.10	24.00	24/10/2022	.Construcción vía - Paso peatonal
						- 137.00	Julio	Descuento volumen Geobloque K5+500 Acta 14
						- 1,186.50	Agosto	Descuento volumen Geobloque K5+500 Acta 15
						- 1,181.50	Septiembre	Descuento volumen Geobloque K5+500 y K3+500 Acta 16
						- 857.00	Octubre	Descuento volumen Geobloque K3+500 Acta 17
						- 305,566.67	Febrero 2025 a origen	Acumulado acta 45 Febrero 2025- Ruta 45ACND
					SUBTOTAL	**385.43**		
						VOLUMEN PARA PAGO		385.43
						APROXIMACIÓN S/ ESPECIFICACIÓN		**-0.43**
						VOLUMEN TOTAL PARA PAGO :		**385.00** m^3

ING. LUIS FELIPE MORENO BRAVO
ING. RESIDENTE DE OBRA
Matricula No: 25202-05870 CND

JORGE ENRIQUE SANCHEZ PRADA
ING. RESIDENTE INTERVENTORIA
Matrícula No. 6820201827STD

INVIAS | MHC S.A.S CONSORCIO VIAL MHC 063

F-635 A

CONTRATO DE OBRA: 989 DE 2021 **PREACTA N.º :** 46

RUTA: RUTA 45A04 **FECHA:** 01-mar-2025 a 25-mar-2025

CONTRATISTA : CONSORCIO VIAL MHC 063

CONTRATO DE INTERVENTORÍA No : 971 DE 2021 **INTERVENTOR:** CONSORCIO ICEACSA-TPF

ITEM	DESCRIPCIÓN	UNIDAD	CANTIDAD ANTERIOR	EN ESTA ACTA	CANTIDAD ACUMULADA
220.1P	Material para Terraplen	M3	306,947.00	1,083.00	308,030.00

KM INICIAL	KM FINAL	CARRIL	LONGITUD (m)	ANCHO (m)	ESPESOR (m)	VOLUMEN (m3)	FECHA	DESCRIPCIÓN
K44+120.00	K44+130.00			2.61		-	Marzo 2025 a Origen	Según cartera topografica Casa Blanca -Ubate
K44+130.00	K44+135.00			7.74		25.86	Marzo 2025 a Origen	Según cartera topografica Casa Blanca -Ubate
K44+135.00	K44+140.00			8.00		39.33	Marzo 2025 a Origen	Según cartera topografica Casa Blanca -Ubate
K44+140.00	K44+145.00			7.69		39.21	Marzo 2025 a Origen	Según cartera topografica Casa Blanca -Ubate
K44+145.00	K44+150.00			7.69		38.44	Marzo 2025 a Origen	Según cartera topografica Casa Blanca -Ubate
K44+150.00	K44+155.00			7.69		38.44	Marzo 2025 a Origen	Según cartera topografica Casa Blanca -Ubate
K44+155.00	K44+160.00			10.32		45.02	Marzo 2025 a Origen	Según cartera topografica Casa Blanca -Ubate
K44+160.00	K44+165.00			8.39		46.78	Marzo 2025 a Origen	Según cartera topografica Casa Blanca -Ubate
K44+165.00	K44+170.00			23.37		79.39	Marzo 2025 a Origen	Según cartera topografica Casa Blanca -Ubate
K44+170.00	K44+175.00			24.27		119.09	Marzo 2025 a Origen	Según cartera topografica Casa Blanca -Ubate
K44+175.00	K44+180.00			19.24		108.76	Marzo 2025 a Origen	Según cartera topografica Casa Blanca -Ubate
K44+180.00	K44+185.00			12.51		79.36	Marzo 2025 a Origen	Según cartera topografica Casa Blanca -Ubate
K44+185.00	K44+190.00			9.35		54.63	Marzo 2025 a Origen	Según cartera topografica Casa Blanca -Ubate
K44+190.00	K44+200.00			11.35		103.46	Marzo 2025 a Origen	Según cartera topografica Casa Blanca -Ubate
K44+200.00	K44+205.00			9.48		52.06	Marzo 2025 a Origen	Según cartera topografica Casa Blanca -Ubate
K44+205.00	K44+210.00			8.74		45.55	Marzo 2025 a Origen	Según cartera topografica Casa Blanca -Ubate
K44+210.00	K44+215.00			7.71		41.13	Marzo 2025 a Origen	Según cartera topografica Casa Blanca -Ubate
K44+215.00	K44+220.00			7.20		37.28	Marzo 2025 a Origen	Según cartera topografica Casa Blanca -Ubate
K44+220.00	K44+230.00			7.24		72.23	Marzo 2025 a Origen	Según cartera topografica Casa Blanca -Ubate
K44+230.00	K44+240.00			7.48		73.59	Marzo 2025 a Origen	Según cartera topografica Casa Blanca -Ubate
K44+240.00	K44+250.00			7.79		76.30	Marzo 2025 a Origen	Según cartera topografica Casa Blanca -Ubate
K44+250.00	K44+260.00			7.15		74.68	Marzo 2025 a Origen	Según cartera topografica Casa Blanca -Ubate
K44+260.00	K44+270.00			7.14		71.44	Marzo 2025 a Origen	Según cartera topografica Casa Blanca -Ubate
K44+270.00	K44+280.00			7.42		72.79	Marzo 2025 a Origen	Según cartera topografica Casa Blanca -Ubate
K44+280.00	K44+290.00			7.32		73.69	Marzo 2025 a Origen	Según cartera topografica Casa Blanca -Ubate
K44+290.00	K44+300.00			7.71		75.12	Marzo 2025 a Origen	Según cartera topografica Casa Blanca -Ubate
K44+300.00	K44+310.00			1.94		48.22	Marzo 2025 a Origen	Según cartera topografica Casa Blanca -Ubate
K44+310.00	K44+320.00			1.80		18.67	Marzo 2025 a Origen	Según cartera topografica Casa Blanca -Ubate
K44+320.00	K44+330.00			7.41		46.05	Marzo 2025 a Origen	Según cartera topografica Casa Blanca -Ubate
K44+330.00	K44+340.00			12.29		98.51	Marzo 2025 a Origen	Según cartera topografica Casa Blanca -Ubate
K44+340.00	K44+350.00			15.11		136.97	Marzo 2025 a Origen	Según cartera topografica Casa Blanca -Ubate
K44+350.00	K44+360.00			18.15		166.29	Marzo 2025 a Origen	Según cartera topografica Casa Blanca -Ubate
K44+360.00	K44+365.00			16.68		87.07	Marzo 2025 a Origen	Según cartera topografica Casa Blanca -Ubate
K44+365.00	K44+370.00			20.11		91.97	Marzo 2025 a Origen	Según cartera topografica Casa Blanca -Ubate
K 44+160	K 44+165			1.13		5.63	Marzo 2025 a Origen	Según cartera topografica Sello Casa Blanca -Ubate
K 44+165	K 44+170			1.25		5.95	Marzo 2025 a Origen	Según cartera topografica Sello Casa Blanca -Ubate
K 44+170	K 44+175			1.14		5.97	Marzo 2025 a Origen	Según cartera topografica Sello Casa Blanca -Ubate
K 44+175	K 44+180			0.96		5.25	Marzo 2025 a Origen	Según cartera topografica Sello Casa Blanca -Ubate
K 44+180	K 44+185			1.11		5.19	Marzo 2025 a Origen	Según cartera topografica Sello Casa Blanca -Ubate
K 44+185	K 44+190			1.00		5.28	Marzo 2025 a Origen	Según cartera topografica Sello Casa Blanca -Ubate
K 44+190	K 44+200			1.02		10.11	Marzo 2025 a Origen	Según cartera topografica Sello Casa Blanca -Ubate
K 44+200	K 44+205			1.02		5.10	Marzo 2025 a Origen	Según cartera topografica Sello Casa Blanca -Ubate
K 44+340	K 44+350			0.10		1.00	Marzo 2025 a Origen	Según cartera topografica Sello Casa Blanca -Ubate
K 44+350	K 44+360			0.10		1.00	Marzo 2025 a Origen	Según cartera topografica Sello Casa Blanca -Ubate
K 44+360	K 44+365			1.82		4.81	Marzo 2025 a Origen	Según cartera topografica Sello Casa Blanca -Ubate
K 44+365	K 44+370			2.05		9.68	Marzo 2025 a Origen	Según cartera topografica Sello Casa Blanca -Ubate
K 44+370	K 44+375			2.50		11.38	Marzo 2025 a Origen	Según cartera topografica Sello Casa Blanca -Ubate
K 00+008	K 00+010			7.41		14.74	Febrero 2025 a Origen	Según carteras topografia - Via cruce Obra hidraulica 31 Km 44+180 Casa Blanca -Ubate
K 00+010	K 00+012			6.72		14.13	Febrero 2025 a Origen	Según carteras topografia - Via cruce Obra hidraulica 31 Km 44+180 Casa Blanca -Ubate
K 00+012	K 00+014			5.15		11.87	Febrero 2025 a Origen	Según carteras topografia - Via cruce Obra hidraulica 31 Km 44+180 Casa Blanca -Ubate
K 00+014	K 00+016			4.91		10.06	Febrero 2025 a Origen	Según carteras topografia - Via cruce Obra hidraulica 31 Km 44+180 Casa Blanca -Ubate
K 00+016	K 00+018			4.27		9.18	Febrero 2025 a Origen	Según carteras topografia - Via cruce Obra hidraulica 31 Km 44+180 Casa Blanca -Ubate
K 00+018	K 00+020			4.39		8.65	Febrero 2025 a Origen	Según carteras topografia - Via cruce Obra hidraulica 31 Km 44+180 Casa Blanca -Ubate
K 00+020	K 00+022			4.26		8.65	Febrero 2025 a Origen	Según carteras topografia - Via cruce Obra hidraulica 31 Km 44+180 Casa Blanca -Ubate
K 00+022	K 00+024			3.90		8.16	Febrero 2025 a Origen	Según carteras topografia - Via cruce Obra hidraulica 31 Km 44+180 Casa Blanca -Ubate
K 00+024	K 00+026			3.73		7.63	Febrero 2025 a Origen	Según carteras topografia - Via cruce Obra hidraulica 31 Km 44+180 Casa Blanca -Ubate
K 00+026	K 00+028			2.64		6.37	Febrero 2025 a Origen	Según carteras topografia - Via cruce Obra hidraulica 31 Km 44+180 Casa Blanca -Ubate
K 00+008	K 00+010			0.20		0.40	Febrero 2025 a Origen	Según carteras topografia -Sello Obra hidraulica 31 Km 44+180 Casa Blanca -Ubate
K 00+010	K 00+012			0.20		0.40	Febrero 2025 a Origen	Según carteras topografia -Sello Obra hidraulica 31 Km 44+180 Casa Blanca -Ubate
K 00+012	K 00+014			0.20		0.40	Febrero 2025 a Origen	Según carteras topografia -Sello Obra hidraulica 31 Km 44+180 Casa Blanca -Ubate
K 00+014	K 00+016			0.20		0.40	Febrero 2025 a Origen	Según carteras topografia -Sello Obra hidraulica 31 Km 44+180 Casa Blanca -Ubate
K 00+016	K 00+018			0.20		0.40	Febrero 2025 a Origen	Según carteras topografia -Sello Obra hidraulica 31 Km 44+180 Casa Blanca -Ubate
K 00+018	K 00+020			0.20		0.40	Febrero 2025 a Origen	Según carteras topografia -Sello Obra hidraulica 31 Km 44+180 Casa Blanca -Ubate
K 00+020	K 00+022			0.20		0.40	Febrero 2025 a Origen	Según carteras topografia -Sello Obra hidraulica 31 Km 44+180 Casa Blanca -Ubate
K 00+022	K 00+024			0.20		0.40	Febrero 2025 a Origen	Según carteras topografia -Sello Obra hidraulica 31 Km 44+180 Casa Blanca -Ubate
K 00+024	K 00+026			0.20		0.40	Febrero 2025 a Origen	Según carteras topografia -Sello Obra hidraulica 31 Km 44+180 Casa Blanca -Ubate
K 00+026	K 00+028			0.20		0.40	Febrero 2025 a Origen	Según carteras topografia -Sello Obra hidraulica 31 Km 44+180 Casa Blanca -Ubate
K 00+008	K 00+010			0.51		1.02	Febrero 2025 a Origen	Según carteras topografia -Sello Via cruce Obra hidraulica 31 Km 44+180 Casa Blanca -Ubate
K 00+010	K 00+012			0.47		0.98	Febrero 2025 a Origen	Según carteras topografia -Sello Via cruce Obra hidraulica 31 Km 44+180 Casa Blanca -Ubate
K 00+012	K 00+014			0.34		0.81	Febrero 2025 a Origen	Según carteras topografia -Sello Via cruce Obra hidraulica 31 Km 44+180 Casa Blanca -Ubate
K 00+014	K 00+016			0.32		0.66	Febrero 2025 a Origen	Según carteras topografia -Sello Via cruce Obra hidraulica 31 Km 44+180 Casa Blanca -Ubate
K 00+016	K 00+018			0.29		0.61	Febrero 2025 a Origen	Según carteras topografia -Sello Via cruce Obra hidraulica 31 Km 44+180 Casa Blanca -Ubate
K 00+018	K 00+020			0.27		0.56	Febrero 2025 a Origen	Según carteras topografia -Sello Via cruce Obra hidraulica 31 Km 44+180 Casa Blanca -Ubate
K 00+020	K 00+022			0.25		0.52	Febrero 2025 a Origen	Según carteras topografia -Sello Via cruce Obra hidraulica 31 Km 44+180 Casa Blanca -Ubate
K 00+022	K 00+024			0.22		0.47	Febrero 2025 a Origen	Según carteras topografia -Sello Via cruce Obra hidraulica 31 Km 44+180 Casa Blanca -Ubate
K 00+024	K 00+026			0.21		0.43	Febrero 2025 a Origen	Según carteras topografia -Sello Via cruce Obra hidraulica 31 Km 44+180 Casa Blanca -Ubate
K 00+026	K 00+028			0.18		0.39	Febrero 2025 a Origen	Según carteras topografia -Sello Via cruce Obra hidraulica 31 Km 44+180 Casa Blanca -Ubate
						- 1,380.33	Febrero 2025 a Enero de 2025	Acumulado acta 45 Febrero 2025- Ruta 45A04 Carteras
					SUBTOTAL	1,083.17		

VOLUMEN PARA PAGO	1083.17	
APROXIMACIÓN S/ ESPECIFICACIÓN	-0.17	
VOLUMEN TOTAL PARA PAGO :	1083.00	m^3

ING. LUIS FELIPE MORENO BRAVO
ING. RESIDENTE DE OBRA
Matricula No: 25202-05870 CND

JORGE ENRIQUE SANCHEZ PRADA
ING. RESIDENTE INTERVENTORIA
Matrícula No. 6820201827STD

INVIAS | MHC S.A.S CONSORCIO VIAL MHC 063

F-635 A

CONTRATO DE OBRA: 989 DE 2021 **PREACTA N.º :** 46

RUTA: RUTA 45ACND **FECHA:** 01-mar-2025 a 25-mar-2025

CONTRATISTA : CONSORCIO VIAL MHC 063

CONTRATO DE INTERVENTORÍA No : 971 DE 2021 **INTERVENTOR:** CONSORCIO ICEACSA-TPF

ITEM		DESCRIPCIÓN				UNIDAD	CANTIDAD ANTERIOR	EN ESTA ACTA	CANTIDAD ACUMULADA
K 00+221		Pedraplén Compacto				M3	94,286.00	253.00	94,539.00
KM INICIAL	KM FINAL	CARRIL	LONGITUD (m)	AREA (m2)	ESPESOR (m)	VOLUMEN (m3)	FECHA	DESCRIPCIÓN	
K 00+480	K 00+490			10.132		50.66	Febrero 2025 a Origen	Según cartera topografica	
K 00+490	K 00+500			10.146		101.39	Febrero 2025 a Origen	Según cartera topografica	
K 00+500	K 00+510			6.660		84.03	Febrero 2025 a Origen	Según cartera topografica	
K 00+510	K 00+520			15.128		108.94	Febrero 2025 a Origen	Según cartera topografica	
K 00+520	K 00+530			15.766		154.47	Febrero 2025 a Origen	Según cartera topografica	
K 00+530	K 00+540			13.520		146.43	Febrero 2025 a Origen	Según cartera topografica	
K 00+540	K 00+550			13.339		134.30	Febrero 2025 a Origen	Según cartera topografica	
K 00+550	K 00+560			13.252		132.96	Febrero 2025 a Origen	Según cartera topografica	
K 00+560	K 00+570			12.344		127.98	Febrero 2025 a Origen	Según cartera topografica	
K 00+570	K 00+580			8.097		102.21	Febrero 2025 a Origen	Según cartera topografica	
K 00+580	K 00+590			23.286		156.92	Febrero 2025 a Origen	Según cartera topografica	
K 00+590	K 00+600			16.987		201.37	Febrero 2025 a Origen	Según cartera topografica	
K 00+600	K 00+610			8.839		129.13	Febrero 2025 a Origen	Según cartera topografica	
K 00+610	K 00+620			25.833		173.36	Febrero 2025 a Origen	Según cartera topografica	
K 00+620	K 00+630			21.081		234.57	Febrero 2025 a Origen	Según cartera topografica	
K 00+630	K 00+640			21.095		210.88	Febrero 2025 a Origen	Según cartera topografica	
K 00+640	K 00+650			21.603		213.49	Febrero 2025 a Origen	Según cartera topografica	
K 00+650	K 00+660			21.091		213.47	Febrero 2025 a Origen	Según cartera topografica	
K 00+660	K 00+670			21.161		211.26	Febrero 2025 a Origen	Según cartera topografica	
K 00+670	K 00+680			21.123		211.42	Febrero 2025 a Origen	Según cartera topografica	
K 00+680	K 00+690			32.916		270.20	Febrero 2025 a Origen	Según cartera topografica	
K 00+690	K 00+700			9.357		211.37	Febrero 2025 a Origen	Según cartera topografica	
K 00+700	K 00+710			6.940		81.49	Febrero 2025 a Origen	Según cartera topografica	
K 00+710	K 00+720			7.004		69.72	Febrero 2025 a Origen	Según cartera topografica	
K 00+720	K 00+730			6.964		69.84	Febrero 2025 a Origen	Según cartera topografica	
K 00+730	K 00+740			6.820		68.92	Febrero 2025 a Origen	Según cartera topografica	
K 00+740	K 00+750			6.463		66.42	Febrero 2025 a Origen	Según cartera topografica	
K 00+750	K 00+760			6.611		65.37	Febrero 2025 a Origen	Según cartera topografica	
K 00+760	K 00+770			6.211		64.11	Febrero 2025 a Origen	Según cartera topografica	
K 00+770	K 00+780			7.072		66.42	Febrero 2025 a Origen	Según cartera topografica	
K 00+780	K 00+790			6.523		67.98	Febrero 2025 a Origen	Según cartera topografica	
K 00+790	K 00+800			6.607		65.65	Febrero 2025 a Origen	Según cartera topografica	
K 00+800	K 00+810			6.333		64.70	Febrero 2025 a Origen	Según cartera topografica	
K 00+810	K 00+820			6.680		65.07	Febrero 2025 a Origen	Según cartera topografica	
K 00+820	K 00+830			6.464		65.72	Febrero 2025 a Origen	Según cartera topografica	
K 00+830	K 00+840			8.513		74.89	Febrero 2025 a Origen	Según cartera topografica	
K 00+840	K 00+850			8.918		87.16	Febrero 2025 a Origen	Según cartera topografica	
K 00+850	K 00+860			10.479		96.99	Febrero 2025 a Origen	Según cartera topografica	
K 00+860	K 00+870			10.129		103.04	Febrero 2025 a Origen	Según cartera topografica	
K 00+870	K 00+880			9.588		98.59	Febrero 2025 a Origen	Según cartera topografica	
K 00+880	K 00+890			9.478		95.33	Febrero 2025 a Origen	Según cartera topografica	
K 00+890	K 00+900			9.886		96.82	Febrero 2025 a Origen	Según cartera topografica	
K 00+900	K 00+910			10.309		100.98	Febrero 2025 a Origen	Según cartera topografica	
K 00+910	K 00+920			10.688		104.99	Febrero 2025 a Origen	Según cartera topografica	
K 00+920	K 00+930			16.672		136.80	Febrero 2025 a Origen	Según cartera topografica	
K 00+930	K 00+940			12.029		143.51	Febrero 2025 a Origen	Según cartera topografica	
K 00+940	K 00+950			11.821		119.25	Febrero 2025 a Origen	Según cartera topografica	
K 00+950	K 00+960			11.548		116.85	Febrero 2025 a Origen	Según cartera topografica	
K 00+960	K 00+970			10.737		111.43	Febrero 2025 a Origen	Según cartera topografica	
K 00+970	K 00+980			10.550		106.44	Febrero 2025 a Origen	Según cartera topografica	
K 00+980	K 00+990			10.383		104.67	Febrero 2025 a Origen	Según cartera topografica	
K 00+990	K 01+000			10.221		103.02	Febrero 2025 a Origen	Según cartera topografica	
K 01+000	K 01+010			10.070		101.46	Febrero 2025 a Origen	Según cartera topografica	
K 01+010	K 01+020			9.732		99.01	Febrero 2025 a Origen	Según cartera topografica	
K 01+020	K 01+030			10.124		99.28	Febrero 2025 a Origen	Según cartera topografica	
K 01+030	K 01+040			9.680		99.02	Febrero 2025 a Origen	Según cartera topografica	
K 01+040	K 01+050			9.331		95.06	Febrero 2025 a Origen	Según cartera topografica	
K 01+050	K 01+060			10.055		96.93	Febrero 2025 a Origen	Según cartera topografica	
K 01+060	K 01+070			11.062		105.59	Febrero 2025 a Origen	Según cartera topografica	
K 01+070	K 01+080			9.727		103.95	Febrero 2025 a Origen	Según cartera topografica	
K 01+080	K 01+090			9.400		95.64	Febrero 2025 a Origen	Según cartera topografica	
K 01+090	K 01+100			9.621		95.11	Febrero 2025 a Origen	Según cartera topografica	
K 01+100	K 01+110			9.446		95.34	Febrero 2025 a Origen	Según cartera topografica	
K 01+110	K 01+120			9.582		95.14	Febrero 2025 a Origen	Según cartera topografica	
K 01+120	K 01+130			9.664		96.23	Febrero 2025 a Origen	Según cartera topografica	
K 01+130	K 01+140			9.467		95.66	Febrero 2025 a Origen	Según cartera topografica	
K 01+140	K 01+150			9.339		94.03	Febrero 2025 a Origen	Según cartera topografica	
K 01+150	K 01+160			9.195		92.67	Febrero 2025 a Origen	Según cartera topografica	
K 01+160	K 01+170			9.159		91.77	Febrero 2025 a Origen	Según cartera topografica	
K 01+170	K 01+180			9.316		92.38	Febrero 2025 a Origen	Según cartera topografica	
K 01+180	K 01+190			9.333		93.25	Febrero 2025 a Origen	Según cartera topografica	
K 01+190	K 01+200			9.258		92.96	Febrero 2025 a Origen	Según cartera topografica	
K 01+200	K 01+210			9.300		92.79	Febrero 2025 a Origen	Según cartera topografica	
K 01+210	K 01+220			9.484		93.92	Febrero 2025 a Origen	Según cartera topografica	
K 01+220	K 01+230			9.523		95.04	Febrero 2025 a Origen	Según cartera topografica	
K 01+230	K 01+240			9.474		94.99	Febrero 2025 a Origen	Según cartera topografica	
K 01+240	K 01+250			9.617		95.46	Febrero 2025 a Origen	Según cartera topografica	
K 01+250	K 01+260			9.711		96.64	Febrero 2025 a Origen	Según cartera topografica	
K 01+260	K 01+270			9.817		97.64	Febrero 2025 a Origen	Según cartera topografica	
K 01+270	K 01+280			9.292		95.55	Febrero 2025 a Origen	Según cartera topografica	
K 01+280	K 01+290			9.224		92.58	Febrero 2025 a Origen	Según cartera topografica	
K 01+290	K 01+300			11.029		101.27	Febrero 2025 a Origen	Según cartera topografica	
K 01+300	K 01+310			8.390		97.10	Febrero 2025 a Origen	Según cartera topografica	
K 01+310	K 01+320			8.885		86.38	Febrero 2025 a Origen	Según cartera topografica	
K 01+320	K 01+330			9.808		93.47	Febrero 2025 a Origen	Según cartera topografica	
K 01+330	K 01+340			9.069		94.39	Febrero 2025 a Origen	Según cartera topografica	
K 01+340	K 01+350			10.226		96.48	Febrero 2025 a Origen	Según cartera topografica	
K 01+350	K 01+360			8.485		93.56	Febrero 2025 a Origen	Según cartera topografica	
K 01+360	K 01+370			8.405		84.45	Febrero 2025 a Origen	Según cartera topografica	
K 01+370	K 01+380			8.846		86.26	Febrero 2025 a Origen	Según cartera topografica	
K 01+380	K 01+390			8.713		87.80	Febrero 2025 a Origen	Según cartera topografica	
K 01+390	K 01+400			8.402		85.58	Febrero 2025 a Origen	Según cartera topografica	
K 01+400	K 01+410			8.902		86.52	Febrero 2025 a Origen	Según cartera topografica	
K 01+410	K 01+420			8.268		85.85	Febrero 2025 a Origen	Según cartera topografica	
K 01+420	K 01+430			9.577		89.23	Febrero 2025 a Origen	Según cartera topografica	
K 01+430	K 01+440			7.979		87.78	Febrero 2025 a Origen	Según cartera topografica	
K 01+440	K 01+450			7.965		79.72	Febrero 2025 a Origen	Según cartera topografica	
K 01+450	K 01+460			0.000		39.83	Febrero 2025 a Origen	Según cartera topografica	
K 01+460	K 01+470			0.000		-	Febrero 2025 a Origen	Según cartera topografica	
K 01+470	K 01+480			9.683		48.42	Febrero 2025 a Origen	Según cartera topografica	
K 01+480	K 01+490			8.444		90.64	Febrero 2025 a Origen	Según cartera topografica	
K 01+490	K 01+500			8.506		84.75	Febrero 2025 a Origen	Según cartera topografica	
K 01+500	K 01+510			8.406		84.56	Febrero 2025 a Origen	Según cartera topografica	
K 01+510	K 01+520			8.210		83.08	Febrero 2025 a Origen	Según cartera topografica	
K 01+520	K 01+530			8.116		81.63	Febrero 2025 a Origen	Según cartera topografica	
K 01+530	K 01+540			7.889		80.03	Febrero 2025 a Origen	Según cartera topografica	

ITEM		DESCRIPCIÓN				UNIDAD	CANTIDAD ANTERIOR	EN ESTA ACTA	CANTIDAD ACUMULADA
K 00+221			Pedraplén Compacto			M3	94,286.00	253.00	94,539.00
KM INICIAL	KM FINAL	CARRIL	LONGITUD (m)	AREA (m2)	ESPESOR (m)	VOLUMEN (m3)	FECHA	DESCRIPCIÓN	
K 01+540	K 01+550			8.913		84.01	Febrero 2025 a Origen	Según cartera topografica	
K 01+550	K 01+560			8.965		89.39	Febrero 2025 a Origen	Según cartera topografica	
K 01+560	K 01+570			9.715		93.40	Febrero 2025 a Origen	Según cartera topografica	
K 01+570	K 01+580			9.604		96.60	Febrero 2025 a Origen	Según cartera topografica	
K 01+580	K 01+590			9.663		96.34	Febrero 2025 a Origen	Según cartera topografica	
K 01+590	K 01+600			9.765		97.14	Febrero 2025 a Origen	Según cartera topografica	
K 01+600	K 01+610			9.988		98.77	Febrero 2025 a Origen	Según cartera topografica	
K 01+610	K 01+620			10.078		100.33	Febrero 2025 a Origen	Según cartera topografica	
K 01+620	K 01+630			10.051		100.65	Febrero 2025 a Origen	Según cartera topografica	
K 01+630	K 01+640			10.175		101.13	Febrero 2025 a Origen	Según cartera topografica	
K 01+640	K 01+650			9.839		100.07	Febrero 2025 a Origen	Según cartera topografica	
K 01+650	K 01+660			9.381		96.10	Febrero 2025 a Origen	Según cartera topografica	
K 01+660	K 01+670			9.238		93.10	Febrero 2025 a Origen	Según cartera topografica	
K 01+670	K 01+680			8.986		91.12	Febrero 2025 a Origen	Según cartera topografica	
K 01+680	K 01+690			9.165		90.76	Febrero 2025 a Origen	Según cartera topografica	
K 01+690	K 01+700			9.051		91.08	Febrero 2025 a Origen	Según cartera topografica	
K 01+700	K 01+710			9.056		90.54	Febrero 2025 a Origen	Según cartera topografica	
K 01+710	K 01+720			9.365		92.11	Febrero 2025 a Origen	Según cartera topografica	
K 01+720	K 01+730			9.454		94.10	Febrero 2025 a Origen	Según cartera topografica	
K 01+730	K 01+740			9.556		95.05	Febrero 2025 a Origen	Según cartera topografica	
K 01+740	K 01+750			9.816		96.86	Febrero 2025 a Origen	Según cartera topografica	
K 01+750	K 01+760			29.401		196.09	Febrero 2025 a Origen	Según cartera topografica	
K 01+760	K 01+770			10.633		200.17	Febrero 2025 a Origen	Según cartera topografica	
K 01+770	K 01+780			17.621		141.27	Febrero 2025 a Origen	Según cartera topografica	
K 01+780	K 01+790			11.059		143.40	Febrero 2025 a Origen	Según cartera topografica	
K 01+790	K 01+800			11.119		110.89	Febrero 2025 a Origen	Según cartera topografica	
K 01+800	K 01+810			11.152		111.36	Febrero 2025 a Origen	Según cartera topografica	
K 01+810	K 01+820			19.492		153.22	Febrero 2025 a Origen	Según cartera topografica	
K 01+820	K 01+830			20.152		198.22	Febrero 2025 a Origen	Según cartera topografica	
K 01+830	K 01+840			18.639		193.96	Febrero 2025 a Origen	Según cartera topografica	
K 01+840	K 01+850			17.258		179.49	Febrero 2025 a Origen	Según cartera topografica	
K 01+850	K 01+860			14.671		159.65	Febrero 2025 a Origen	Según cartera topografica	
K 01+860	K 01+870			10.646		126.59	Febrero 2025 a Origen	Según cartera topografica	
K 01+870	K 01+880			10.810		107.28	Febrero 2025 a Origen	Según cartera topografica	
K 01+880	K 01+890			10.534		106.72	Febrero 2025 a Origen	Según cartera topografica	
K 01+890	K 01+900			10.354		104.44	Febrero 2025 a Origen	Según cartera topografica	
K 01+900	K 01+910			10.069		102.12	Febrero 2025 a Origen	Según cartera topografica	
K 01+910	K 01+920			10.133		101.01	Febrero 2025 a Origen	Según cartera topografica	
K 01+920	K 01+930			9.790		99.62	Febrero 2025 a Origen	Según cartera topografica	
K 01+930	K 01+940			9.339		95.65	Febrero 2025 a Origen	Según cartera topografica	
K 01+940	K 01+950			9.328		93.34	Febrero 2025 a Origen	Según cartera topografica	
K 01+950	K 01+960			10.253		97.91	Febrero 2025 a Origen	Según cartera topografica	
K 01+960	K 01+970			11.349		108.01	Febrero 2025 a Origen	Según cartera topografica	
K 01+970	K 01+980			15.431		133.90	Febrero 2025 a Origen	Según cartera topografica	
K 01+980	K 01+990			14.907		151.69	Febrero 2025 a Origen	Según cartera topografica	
K 01+990	K 02+000			0.000		74.54	Febrero 2025 a Origen	Según cartera topografica	
K 02+000	K 02+010			8.849		44.25	Febrero 2025 a Origen	Según cartera topografica	
K 02+010	K 02+020			9.497		91.73	Febrero 2025 a Origen	Según cartera topografica	
K 02+020	K 02+030			12.001		107.49	Febrero 2025 a Origen	Según cartera topografica	
K 02+030	K 02+040			11.903		119.52	Febrero 2025 a Origen	Según cartera topografica	
K 02+040	K 02+050			11.306		116.05	Febrero 2025 a Origen	Según cartera topografica	
K 02+050	K 02+060			11.285		112.96	Febrero 2025 a Origen	Según cartera topografica	
K 02+060	K 02+070			11.138		112.12	Febrero 2025 a Origen	Según cartera topografica	
K 02+070	K 02+080			11.035		110.87	Febrero 2025 a Origen	Según cartera topografica	
K 02+080	K 02+090			10.744		108.90	Febrero 2025 a Origen	Según cartera topografica	
K 02+090	K 02+100			10.887		108.16	Febrero 2025 a Origen	Según cartera topografica	
K 02+100	K 02+110			10.983		109.35	Febrero 2025 a Origen	Según cartera topografica	
K 02+110	K 02+120			11.328		111.56	Febrero 2025 a Origen	Según cartera topografica	
K 02+120	K 02+130			10.990		111.59	Febrero 2025 a Origen	Según cartera topografica	
K 02+130	K 02+140			27.877		194.34	Febrero 2025 a Origen	Según cartera topografica	
K 02+140	K 02+150			29.098		284.88	Febrero 2025 a Origen	Según cartera topografica	
K 02+150	K 02+160			28.323		287.11	Febrero 2025 a Origen	Según cartera topografica	
K 02+160	K 02+170			28.140		282.32	Febrero 2025 a Origen	Según cartera topografica	
K 02+170	K 02+180			10.901		195.21	Febrero 2025 a Origen	Según cartera topografica	
K 02+180	K 02+190			10.307		106.04	Febrero 2025 a Origen	Según cartera topografica	
K 02+190	K 02+200			9.748		100.28	Febrero 2025 a Origen	Según cartera topografica	
K 02+200	K 02+210			9.285		95.17	Febrero 2025 a Origen	Según cartera topografica	
K 02+210	K 02+220			8.822		90.54	Febrero 2025 a Origen	Según cartera topografica	
K 02+220	K 02+230			8.572		86.97	Febrero 2025 a Origen	Según cartera topografica	
K 02+230	K 02+240			8.376		84.74	Febrero 2025 a Origen	Según cartera topografica	
K 02+240	K 02+250			9.106		87.41	Febrero 2025 a Origen	Según cartera topografica	
K 02+250	K 02+260			9.106		91.06	Febrero 2025 a Origen	Según cartera topografica	
K 03+290	K 03+300			9.831		49.16	Febrero 2025 a Origen	Según cartera topografica	
K 03+300	K 03+310			9.489		96.60	Febrero 2025 a Origen	Según cartera topografica	
K 03+310	K 03+320			10.095		97.92	Febrero 2025 a Origen	Según cartera topografica	
K 03+320	K 03+330			10.100		100.98	Febrero 2025 a Origen	Según cartera topografica	
K 03+330	K 03+340			10.548		103.24	Febrero 2025 a Origen	Según cartera topografica	
K 03+340	K 03+350			10.251		104.00	Febrero 2025 a Origen	Según cartera topografica	
K 03+350	K 03+360			9.893		100.72	Febrero 2025 a Origen	Según cartera topografica	
K 03+360	K 03+370			9.806		98.50	Febrero 2025 a Origen	Según cartera topografica	
K 03+370	K 03+380			9.663		97.35	Febrero 2025 a Origen	Según cartera topografica	
K 03+380	K 03+390			9.494		95.79	Febrero 2025 a Origen	Según cartera topografica	
K 03+390	K 03+400			10.436		99.65	Febrero 2025 a Origen	Según cartera topografica	
K 03+400	K 03+410			9.704		100.70	Febrero 2025 a Origen	Según cartera topografica	
K 03+410	K 03+420			9.930		98.17	Febrero 2025 a Origen	Según cartera topografica	
K 03+420	K 03+430			9.604		97.67	Febrero 2025 a Origen	Según cartera topografica	
K 03+430	K 03+440			9.825		97.15	Febrero 2025 a Origen	Según cartera topografica	
K 03+440	K 03+450			10.272		100.49	Febrero 2025 a Origen	Según cartera topografica	
K 03+450	K 03+460			10.418		103.45	Febrero 2025 a Origen	Según cartera topografica	
K 03+460	K 03+470			10.612		105.15	Febrero 2025 a Origen	Según cartera topografica	
K 03+470	K 03+480			10.650		106.31	Febrero 2025 a Origen	Según cartera topografica	
K 03+480	K 03+490			10.642		106.46	Febrero 2025 a Origen	Según cartera topografica	
K 03+490	K 03+500			9.342		99.92	Febrero 2025 a Origen	Según cartera topografica	
K 03+500	K 03+510			10.733		100.38	Febrero 2025 a Origen	Según cartera topografica	
K 03+510	K 03+520			10.743		107.38	Febrero 2025 a Origen	Según cartera topografica	
K 03+520	K 03+530			10.856		108.00	Febrero 2025 a Origen	Según cartera topografica	
K 03+530	K 03+540			10.897		108.77	Febrero 2025 a Origen	Según cartera topografica	
K 03+540	K 03+550			10.890		108.94	Febrero 2025 a Origen	Según cartera topografica	
K 03+550	K 03+560			11.325		111.08	Febrero 2025 a Origen	Según cartera topografica	
K 03+560	K 03+570			11.607		114.66	Febrero 2025 a Origen	Según cartera topografica	
K 03+570	K 03+580			12.039		118.23	Febrero 2025 a Origen	Según cartera topografica	
K 03+580	K 03+590			12.112		120.76	Febrero 2025 a Origen	Según cartera topografica	
K 03+590	K 03+600			16.961		145.37	Febrero 2025 a Origen	Según cartera topografica	
K 03+600	K 03+610			12.079		145.20	Febrero 2025 a Origen	Según cartera topografica	
K 03+610	K 03+620			12.259		121.69	Febrero 2025 a Origen	Según cartera topografica	
K 03+620	K 03+630			11.928		120.94	Febrero 2025 a Origen	Según cartera topografica	
K 03+630	K 03+640			13.851		128.90	Febrero 2025 a Origen	Según cartera topografica	
K 03+640	K 03+650			12.228		130.40	Febrero 2025 a Origen	Según cartera topografica	
K 03+650	K 03+660			12.179		122.04	Febrero 2025 a Origen	Según cartera topografica	
K 03+660	K 03+670			12.155		121.67	Febrero 2025 a Origen	Según cartera topografica	
K 03+670	K 03+680			13.117		126.36	Febrero 2025 a Origen	Según cartera topografica	
K 03+680	K 03+690			12.208		126.63	Febrero 2025 a Origen	Según cartera topografica	
K 03+690	K 03+700			12.203		122.06	Febrero 2025 a Origen	Según cartera topografica	

ITEM		DESCRIPCIÓN				UNIDAD	CANTIDAD ANTERIOR	EN ESTA ACTA	CANTIDAD ACUMULADA
K 00+221		Pedraplén Compacto				M3	94,286.00	253.00	94,539.00
KM INICIAL	KM FINAL	CARRIL	LONGITUD (m)	AREA (m2)	ESPESOR (m)	VOLUMEN (m3)	FECHA	DESCRIPCIÓN	
K 03+700	K 03+710			12.089		121.46	Febrero 2025 a Origen	Según cartera topografica	
K 03+710	K 03+720			11.892		119.91	Febrero 2025 a Origen	Según cartera topografica	
K 03+720	K 03+730			11.971		119.32	Febrero 2025 a Origen	Según cartera topografica	
K 03+730	K 03+740			11.835		119.03	Febrero 2025 a Origen	Según cartera topografica	
K 03+740	K 03+750			11.817		118.26	Febrero 2025 a Origen	Según cartera topografica	
K 03+750	K 03+760			11.780		117.99	Febrero 2025 a Origen	Según cartera topografica	
K 03+760	K 03+770			11.795		117.88	Febrero 2025 a Origen	Según cartera topografica	
K 03+770	K 03+780			11.792		117.94	Febrero 2025 a Origen	Según cartera topografica	
K 03+780	K 03+790			11.582		116.87	Febrero 2025 a Origen	Según cartera topografica	
K 03+790	K 03+800			11.485		115.34	Febrero 2025 a Origen	Según cartera topografica	
K 03+800	K 03+810			11.261		113.73	Febrero 2025 a Origen	Según cartera topografica	
K 03+810	K 03+820			11.419		113.40	Febrero 2025 a Origen	Según cartera topografica	
K 03+820	K 03+830			11.396		114.08	Febrero 2025 a Origen	Según cartera topografica	
K 03+830	K 03+840			11.296		113.46	Febrero 2025 a Origen	Según cartera topografica	
K 03+840	K 03+850			11.190		112.43	Febrero 2025 a Origen	Según cartera topografica	
K 03+850	K 03+860			11.104		111.47	Febrero 2025 a Origen	Según cartera topografica	
K 03+860	K 03+870			11.062		110.83	Febrero 2025 a Origen	Según cartera topografica	
K 03+870	K 03+880			10.879		109.71	Febrero 2025 a Origen	Según cartera topografica	
K 03+880	K 03+890			10.686		107.83	Febrero 2025 a Origen	Según cartera topografica	
K 03+890	K 03+900			10.621		106.54	Febrero 2025 a Origen	Según cartera topografica	
K 03+900	K 03+910			10.740		106.81	Febrero 2025 a Origen	Según cartera topografica	
K 03+910	K 03+920			10.552		106.46	Febrero 2025 a Origen	Según cartera topografica	
K 03+920	K 03+930			10.332		104.42	Febrero 2025 a Origen	Según cartera topografica	
K 03+930	K 03+940			10.115		102.24	Febrero 2025 a Origen	Según cartera topografica	
K 03+940	K 03+950			9.955		100.35	Febrero 2025 a Origen	Según cartera topografica	
K 03+950	K 03+960			9.848		99.02	Febrero 2025 a Origen	Según cartera topografica	
K 03+960	K 03+970			9.721		97.85	Febrero 2025 a Origen	Según cartera topografica	
K 03+970	K 03+980			9.456		95.89	Febrero 2025 a Origen	Según cartera topografica	
K 03+980	K 03+990			9.290		93.73	Febrero 2025 a Origen	Según cartera topografica	
K 03+990	K 04+000			9.444		93.67	Febrero 2025 a Origen	Según cartera topografica	
K 04+000	K 04+010			9.030		92.37	Febrero 2025 a Origen	Según cartera topografica	
K 04+010	K 04+020			8.992		90.11	Febrero 2025 a Origen	Según cartera topografica	
K 04+020	K 04+030			8.792		88.92	Febrero 2025 a Origen	Según cartera topografica	
K 04+030	K 04+040			8.839		88.16	Febrero 2025 a Origen	Según cartera topografica	
K 04+040	K 04+050			8.321		85.80	Febrero 2025 a Origen	Según cartera topografica	
K 04+050	K 04+060			0.000		41.61	Febrero 2025 a Origen	Según cartera topografica	
K 04+060	K 04+070			7.426		37.13	Febrero 2025 a Origen	Según cartera topografica	
K 04+070	K 04+080			7.074		72.50	Febrero 2025 a Origen	Según cartera topografica	
K 04+080	K 04+090			7.525		73.00	Febrero 2025 a Origen	Según cartera topografica	
K 04+090	K 04+100			7.255		73.90	Febrero 2025 a Origen	Según cartera topografica	
K 04+100	K 04+110			6.795		70.25	Febrero 2025 a Origen	Según cartera topografica	
K 04+110	K 04+120			6.925		68.60	Febrero 2025 a Origen	Según cartera topografica	
K 04+120	K 04+130			6.455		66.90	Febrero 2025 a Origen	Según cartera topografica	
K 04+130	K 04+140			6.449		64.52	Febrero 2025 a Origen	Según cartera topografica	
K 04+140	K 04+150			6.459		64.54	Febrero 2025 a Origen	Según cartera topografica	
K 04+150	K 04+160			6.457		64.58	Febrero 2025 a Origen	Según cartera topografica	
K 04+160	K 04+170			6.453		64.55	Febrero 2025 a Origen	Según cartera topografica	
K 04+170	K 04+180			5.950		62.02	Febrero 2025 a Origen	Según cartera topografica	
K 04+180	K 04+190			5.953		59.52	Febrero 2025 a Origen	Según cartera topografica	
K 04+190	K 04+200			5.953		59.53	Febrero 2025 a Origen	Según cartera topografica	
K 04+200	K 04+210			5.953		59.53	Febrero 2025 a Origen	Según cartera topografica	
K 04+210	K 04+220			5.953		59.53	Febrero 2025 a Origen	Según cartera topografica	
K 04+220	K 04+230			5.969		59.61	Febrero 2025 a Origen	Según cartera topografica	
K 04+230	K 04+240			8.174		70.72	Febrero 2025 a Origen	Según cartera topografica	
K 04+240	K 04+250			8.023		80.99	Febrero 2025 a Origen	Según cartera topografica	
K 04+250	K 04+260			7.829		79.26	Febrero 2025 a Origen	Según cartera topografica	
K 04+260	K 04+270			7.599		77.14	Febrero 2025 a Origen	Según cartera topografica	
K 04+270	K 04+280			7.332		74.66	Febrero 2025 a Origen	Según cartera topografica	
K 04+280	K 04+290			7.446		73.89	Febrero 2025 a Origen	Según cartera topografica	
K 04+290	K 04+300			8.448		79.47	Febrero 2025 a Origen	Según cartera topografica	
K 04+300	K 04+310			7.537		79.93	Febrero 2025 a Origen	Según cartera topografica	
K 04+310	K 04+320			7.859		76.98	Febrero 2025 a Origen	Según cartera topografica	
K 04+320	K 04+330			8.225		80.42	Febrero 2025 a Origen	Según cartera topografica	
K 04+330	K 04+340			8.553		83.89	Febrero 2025 a Origen	Según cartera topografica	
K 04+340	K 04+350			10.109		93.31	Febrero 2025 a Origen	Según cartera topografica	
K 04+350	K 04+360			9.134		96.22	Febrero 2025 a Origen	Según cartera topografica	
K 04+360	K 04+370			8.932		90.33	Febrero 2025 a Origen	Según cartera topografica	
K 04+370	K 04+380			9.099		90.16	Febrero 2025 a Origen	Según cartera topografica	
K 04+380	K 04+390			9.095		90.97	Febrero 2025 a Origen	Según cartera topografica	
K 04+390	K 04+400			8.968		90.32	Febrero 2025 a Origen	Según cartera topografica	
K 04+400	K 04+410			8.898		89.33	Febrero 2025 a Origen	Según cartera topografica	
K 04+410	K 04+420			8.855		88.77	Febrero 2025 a Origen	Según cartera topografica	
K 04+420	K 04+430			9.083		89.69	Febrero 2025 a Origen	Según cartera topografica	
K 04+430	K 04+440			9.001		90.42	Febrero 2025 a Origen	Según cartera topografica	
K 04+440	K 04+450			9.437		92.19	Febrero 2025 a Origen	Según cartera topografica	
K 04+450	K 04+460			9.658		95.48	Febrero 2025 a Origen	Según cartera topografica	
K 04+460	K 04+470			9.871		97.65	Febrero 2025 a Origen	Según cartera topografica	
K 04+470	K 04+480			10.600		102.36	Febrero 2025 a Origen	Según cartera topografica	
K 04+480	K 04+490			10.914		107.57	Febrero 2025 a Origen	Según cartera topografica	
K 04+490	K 04+500			11.232		110.73	Febrero 2025 a Origen	Según cartera topografica	
K 04+500	K 04+510			11.757		114.95	Febrero 2025 a Origen	Según cartera topografica	
K 04+510	K 04+520			11.865		118.11	Febrero 2025 a Origen	Según cartera topografica	
K 04+520	K 04+530			11.825		118.45	Febrero 2025 a Origen	Según cartera topografica	
K 04+530	K 04+540			11.752		117.89	Febrero 2025 a Origen	Según cartera topografica	
K 04+540	K 04+550			11.590		116.71	Febrero 2025 a Origen	Según cartera topografica	
K 04+550	K 04+560			12.155		118.73	Febrero 2025 a Origen	Según cartera topografica	
K 04+560	K 04+570			11.505		118.30	Febrero 2025 a Origen	Según cartera topografica	
K 04+570	K 04+580			11.525		115.15	Febrero 2025 a Origen	Según cartera topografica	
K 04+580	K 04+590			11.544		115.35	Febrero 2025 a Origen	Según cartera topografica	
K 04+590	K 04+600			11.610		115.77	Febrero 2025 a Origen	Según cartera topografica	
K 04+600	K 04+610			11.069		113.40	Febrero 2025 a Origen	Según cartera topografica	
K 04+610	K 04+620			10.299		106.84	Febrero 2025 a Origen	Según cartera topografica	
K 04+620	K 04+630			10.827		105.63	Febrero 2025 a Origen	Según cartera topografica	
K 04+630	K 04+640			10.472		106.50	Febrero 2025 a Origen	Según cartera topografica	
K 04+640	K 04+650			9.829		101.51	Febrero 2025 a Origen	Según cartera topografica	
K 04+650	K 04+660			10.443		101.36	Febrero 2025 a Origen	Según cartera topografica	
K 04+660	K 04+670			9.990		102.17	Febrero 2025 a Origen	Según cartera topografica	
K 04+670	K 04+680			10.528		102.59	Febrero 2025 a Origen	Según cartera topografica	
K 04+680	K 04+690			10.970		107.49	Febrero 2025 a Origen	Según cartera topografica	
K 04+690	K 04+700			10.486		107.28	Febrero 2025 a Origen	Según cartera topografica	
K 04+700	K 04+710			10.623		105.55	Febrero 2025 a Origen	Según cartera topografica	
K 04+710	K 04+720			11.035		108.29	Febrero 2025 a Origen	Según cartera topografica	
K 04+720	K 04+730			11.126		110.81	Febrero 2025 a Origen	Según cartera topografica	
K 04+730	K 04+740			12.596		118.61	Febrero 2025 a Origen	Según cartera topografica	
K 04+740	K 04+750			8.155		103.76	Febrero 2025 a Origen	Según cartera topografica	
K 04+750	K 04+760			8.852		85.04	Febrero 2025 a Origen	Según cartera topografica	
K 04+760	K 04+770			9.743		92.97	Febrero 2025 a Origen	Según cartera topografica	
K 04+770	K 04+780			12.743		112.43	Febrero 2025 a Origen	Según cartera topografica	
K 04+780	K 04+790			11.984		123.64	Febrero 2025 a Origen	Según cartera topografica	
K 04+790	K 04+800			11.292		116.38	Febrero 2025 a Origen	Según cartera topografica	
K 04+800	K 04+810			12.210		117.51	Febrero 2025 a Origen	Según cartera topografica	
K 04+810	K 04+820			11.773		119.92	Febrero 2025 a Origen	Según cartera topografica	
K 04+820	K 04+830			11.176		114.75	Febrero 2025 a Origen	Según cartera topografica	
K 04+830	K 04+840			12.075		116.26	Febrero 2025 a Origen	Según cartera topografica	
K 04+840	K 04+850			10.726		114.01	Febrero 2025 a Origen	Según cartera topografica	

ITEM		DESCRIPCIÓN				UNIDAD	CANTIDAD ANTERIOR	EN ESTA ACTA	CANTIDAD ACUMULADA
K 00+221		Pedraplén Compacto				M3	94,286.00	253.00	94,539.00
KM INICIAL	KM FINAL	CARRIL	LONGITUD (m)	AREA (m2)	ESPESOR (m)	VOLUMEN (m3)	FECHA	DESCRIPCIÓN	
K 04+850	K 04+860			10.326		105.26	Febrero 2025 a Origen	Según cartera topografica	
K 04+860	K 04+870			10.768		105.47	Febrero 2025 a Origen	Según cartera topografica	
K 04+870	K 04+880			9.978		103.73	Febrero 2025 a Origen	Según cartera topografica	
K 04+880	K 04+890			10.117		100.48	Febrero 2025 a Origen	Según cartera topografica	
K 04+890	K 04+900			9.979		100.48	Febrero 2025 a Origen	Según cartera topografica	
K 04+900	K 04+910			10.104		100.42	Febrero 2025 a Origen	Según cartera topografica	
K 04+910	K 04+920			9.966		100.35	Febrero 2025 a Origen	Según cartera topografica	
K 04+920	K 04+930			10.026		99.96	Febrero 2025 a Origen	Según cartera topografica	
K 04+930	K 04+940			10.045		100.36	Febrero 2025 a Origen	Según cartera topografica	
K 04+940	K 04+950			10.093		100.69	Febrero 2025 a Origen	Según cartera topografica	
K 04+950	K 04+960			9.978		100.36	Febrero 2025 a Origen	Según cartera topografica	
K 04+960	K 04+970			9.335		96.57	Febrero 2025 a Origen	Según cartera topografica	
K 04+970	K 04+980			10.032		96.84	Febrero 2025 a Origen	Según cartera topografica	
K 04+980	K 04+990			9.623		98.28	Febrero 2025 a Origen	Según cartera topografica	
K 04+990	K 05+000			9.673		96.48	Febrero 2025 a Origen	Según cartera topografica	
K 05+000	K 05+010			9.935		98.04	Febrero 2025 a Origen	Según cartera topografica	
K 05+010	K 05+020			10.215		100.75	Febrero 2025 a Origen	Según cartera topografica	
K 05+020	K 05+030			10.545		103.80	Febrero 2025 a Origen	Según cartera topografica	
K 05+030	K 05+040			11.241		108.93	Febrero 2025 a Origen	Según cartera topografica	
K 05+040	K 05+050			11.301		112.71	Febrero 2025 a Origen	Según cartera topografica	
K 05+050	K 05+060			12.323		118.12	Febrero 2025 a Origen	Según cartera topografica	
K 05+060	K 05+070			12.200		122.62	Febrero 2025 a Origen	Según cartera topografica	
K 05+070	K 05+080			13.329		127.65	Febrero 2025 a Origen	Según cartera topografica	
K 05+080	K 05+090			13.864		135.97	Febrero 2025 a Origen	Según cartera topografica	
K 05+090	K 05+100			14.360		141.12	Febrero 2025 a Origen	Según cartera topografica	
K 05+100	K 05+110			12.955		136.58	Febrero 2025 a Origen	Según cartera topografica	
K 05+110	K 05+120			12.650		128.03	Febrero 2025 a Origen	Según cartera topografica	
K 05+120	K 05+130			12.836		127.43	Febrero 2025 a Origen	Según cartera topografica	
K 05+130	K 05+140			13.255		130.46	Febrero 2025 a Origen	Según cartera topografica	
K 05+140	K 05+150			13.531		133.93	Febrero 2025 a Origen	Según cartera topografica	
K 05+150	K 05+160			11.995		127.63	Febrero 2025 a Origen	Según cartera topografica	
K 05+160	K 05+170			15.228		136.12	Febrero 2025 a Origen	Según cartera topografica	
K 05+170	K 05+180			18.304		167.66	Febrero 2025 a Origen	Según cartera topografica	
K 05+180	K 05+190			18.004		181.54	Febrero 2025 a Origen	Según cartera topografica	
K 05+190	K 05+200			17.977		179.91	Febrero 2025 a Origen	Según cartera topografica	
K 05+200	K 05+210			13.384		156.81	Febrero 2025 a Origen	Según cartera topografica	
K 05+210	K 05+220			12.304		128.44	Febrero 2025 a Origen	Según cartera topografica	
K 05+220	K 05+230			12.063		121.84	Febrero 2025 a Origen	Según cartera topografica	
K 05+230	K 05+240			12.513		122.88	Febrero 2025 a Origen	Según cartera topografica	
K 05+240	K 05+250			13.898		132.06	Febrero 2025 a Origen	Según cartera topografica	
K 05+250	K 05+260			12.732		133.15	Febrero 2025 a Origen	Según cartera topografica	
K 05+260	K 05+270			12.005		123.69	Febrero 2025 a Origen	Según cartera topografica	
K 05+270	K 05+280			9.869		109.37	Febrero 2025 a Origen	Según cartera topografica	
K 05+280	K 05+290			9.886		98.78	Febrero 2025 a Origen	Según cartera topografica	
K 05+290	K 05+300			10.286		100.86	Febrero 2025 a Origen	Según cartera topografica	
K 05+300	K 05+310			9.722		100.04	Febrero 2025 a Origen	Según cartera topografica	
K 05+310	K 05+320			9.641		96.82	Febrero 2025 a Origen	Según cartera topografica	
K 05+320	K 05+330			9.870		97.56	Febrero 2025 a Origen	Según cartera topografica	
K 05+330	K 05+340			9.800		98.35	Febrero 2025 a Origen	Según cartera topografica	
K 05+340	K 05+350			9.767		97.84	Febrero 2025 a Origen	Según cartera topografica	
K 05+350	K 05+360			9.467		96.17	Febrero 2025 a Origen	Según cartera topografica	
K 05+360	K 05+370			9.202		93.35	Febrero 2025 a Origen	Según cartera topografica	
K 05+370	K 05+380			8.980		90.91	Febrero 2025 a Origen	Según cartera topografica	
K 05+380	K 05+390			9.225		91.03	Febrero 2025 a Origen	Según cartera topografica	
K 05+390	K 05+400			10.547		98.86	Febrero 2025 a Origen	Según cartera topografica	
K 05+400	K 05+410			13.785		121.66	Febrero 2025 a Origen	Según cartera topografica	
K 05+410	K 05+420			13.360		135.73	Febrero 2025 a Origen	Según cartera topografica	
K 05+420	K 05+430			12.527		129.44	Febrero 2025 a Origen	Según cartera topografica	
K 05+430	K 05+440			12.655		125.91	Febrero 2025 a Origen	Según cartera topografica	
K 05+440	K 05+450			11.255		119.55	Febrero 2025 a Origen	Según cartera topografica	
K 05+450	K 05+460			10.936		110.96	Febrero 2025 a Origen	Según cartera topografica	
K 05+460	K 05+470			11.140		110.38	Febrero 2025 a Origen	Según cartera topografica	
K 05+470	K 05+480			9.944		105.42	Febrero 2025 a Origen	Según cartera topografica	
K 05+480	K 05+490			12.774		113.59	Febrero 2025 a Origen	Según cartera topografica	
K 05+490	K 05+500			11.821		122.98	Febrero 2025 a Origen	Según cartera topografica	
K 05+500	K 05+510			12.011		119.16	Febrero 2025 a Origen	Según cartera topografica	
K 05+510	K 05+520			15.298		136.55	Febrero 2025 a Origen	Según cartera topografica	
K 05+520	K 05+530			18.224		167.61	Febrero 2025 a Origen	Según cartera topografica	
K 05+530	K 05+540			17.093		176.59	Febrero 2025 a Origen	Según cartera topografica	
K 05+540	K 05+550			15.805		164.49	Febrero 2025 a Origen	Según cartera topografica	
K 05+550	K 05+560			9.600		127.03	Febrero 2025 a Origen	Según cartera topografica	
K 05+560	K 05+570			14.840		122.20	Febrero 2025 a Origen	Según cartera topografica	
K 05+570	K 05+580			11.038		129.39	Febrero 2025 a Origen	Según cartera topografica	
K 05+580	K 05+590			10.317		106.78	Febrero 2025 a Origen	Según cartera topografica	
K 05+590	K 05+600			11.152		107.35	Febrero 2025 a Origen	Según cartera topografica	
K 05+600	K 05+610			11.152		111.52	Febrero 2025 a Origen	Según cartera topografica	
K 05+610	K 05+620			10.398		107.75	Febrero 2025 a Origen	Según cartera topografica	
K 05+620	K 05+630			10.029		102.14	Febrero 2025 a Origen	Según cartera topografica	
K 05+630	K 05+640			10.257		101.43	Febrero 2025 a Origen	Según cartera topografica	
K 05+640	K 05+650			9.922		100.90	Febrero 2025 a Origen	Según cartera topografica	
K 05+650	K 05+660			10.015		99.69	Febrero 2025 a Origen	Según cartera topografica	
K 05+660	K 05+670			10.391		102.03	Febrero 2025 a Origen	Según cartera topografica	
K 05+670	K 05+680			10.063		102.27	Febrero 2025 a Origen	Según cartera topografica	
K 05+680	K 05+690			10.131		100.97	Febrero 2025 a Origen	Según cartera topografica	
K 05+690	K 05+700			9.991		100.61	Febrero 2025 a Origen	Según cartera topografica	
K 05+700	K 05+710			9.757		98.74	Febrero 2025 a Origen	Según cartera topografica	
K 05+710	K 05+720			9.894		98.26	Febrero 2025 a Origen	Según cartera topografica	
K 05+720	K 05+730			9.668		97.81	Febrero 2025 a Origen	Según cartera topografica	
K 05+730	K 05+740			9.616		96.42	Febrero 2025 a Origen	Según cartera topografica	
K 05+740	K 05+750			9.438		95.27	Febrero 2025 a Origen	Según cartera topografica	
K 05+750	K 05+760			9.293		93.66	Febrero 2025 a Origen	Según cartera topografica	
K 05+760	K 05+770			9.376		93.35	Febrero 2025 a Origen	Según cartera topografica	
K 05+770	K 05+780			9.397		93.87	Febrero 2025 a Origen	Según cartera topografica	
K 05+780	K 05+790			9.402		94.00	Febrero 2025 a Origen	Según cartera topografica	
K 05+790	K 05+800			9.488		94.45	Febrero 2025 a Origen	Según cartera topografica	
K 05+800	K 05+810			9.660		95.74	Febrero 2025 a Origen	Según cartera topografica	
K 05+810	K 05+820			9.796		97.28	Febrero 2025 a Origen	Según cartera topografica	
K 05+820	K 05+830			9.769		97.83	Febrero 2025 a Origen	Según cartera topografica	
K 05+830	K 05+840			10.177		99.73	Febrero 2025 a Origen	Según cartera topografica	
K 05+840	K 05+850			10.164		101.71	Febrero 2025 a Origen	Según cartera topografica	
K 05+850	K 05+860			10.539		103.52	Febrero 2025 a Origen	Según cartera topografica	
K 05+860	K 05+870			10.510		105.25	Febrero 2025 a Origen	Según cartera topografica	
K 05+870	K 05+880			10.112		103.11	Febrero 2025 a Origen	Según cartera topografica	
K 05+880	K 05+890			10.069		100.91	Febrero 2025 a Origen	Según cartera topografica	
K 05+890	K 05+900			10.230		101.50	Febrero 2025 a Origen	Según cartera topografica	
K 05+900	K 05+910			10.409		103.20	Febrero 2025 a Origen	Según cartera topografica	
K 05+910	K 05+920			10.468		104.39	Febrero 2025 a Origen	Según cartera topografica	
K 05+920	K 05+930			10.314		103.91	Febrero 2025 a Origen	Según cartera topografica	
K 05+930	K 05+940			10.429		103.72	Febrero 2025 a Origen	Según cartera topografica	
K 05+940	K 05+950			10.050		102.40	Febrero 2025 a Origen	Según cartera topografica	
K 05+950	K 05+960			9.923		99.87	Febrero 2025 a Origen	Según cartera topografica	
K 05+960	K 05+970			9.756		98.40	Febrero 2025 a Origen	Según cartera topografica	
K 05+970	K 05+980			9.637		96.97	Febrero 2025 a Origen	Según cartera topografica	
K 05+980	K 05+990			9.464		95.51	Febrero 2025 a Origen	Según cartera topografica	
K 05+990	K 06+000			9.649		95.57	Febrero 2025 a Origen	Según cartera topografica	

ITEM		DESCRIPCIÓN				UNIDAD	CANTIDAD ANTERIOR	EN ESTA ACTA	CANTIDAD ACUMULADA
K 00+221		Pedraplén Compacto				M3	94,286.00	253.00	94,539.00
KM INICIAL	KM FINAL	CARRIL	LONGITUD (m)	AREA (m2)	ESPESOR (m)	VOLUMEN (m3)	FECHA	DESCRIPCIÓN	
K 06+000	K 06+010			9.056		93.53	Febrero 2025 a Origen	Según cartera topografica	
K 06+010	K 06+020			9.165		91.11	Febrero 2025 a Origen	Según cartera topografica	
K 06+020	K 06+030			9.324		92.45	Febrero 2025 a Origen	Según cartera topografica	
K 06+030	K 06+040			9.445		93.85	Febrero 2025 a Origen	Según cartera topografica	
K 06+040	K 06+050			9.916		96.81	Febrero 2025 a Origen	Según cartera topografica	
K 06+050	K 06+060			9.928		99.22	Febrero 2025 a Origen	Según cartera topografica	
K 06+060	K 06+070			10.354		101.41	Febrero 2025 a Origen	Según cartera topografica	
K 06+070	K 06+080			9.795		100.75	Febrero 2025 a Origen	Según cartera topografica	
K 06+080	K 06+090			11.739		107.67	Febrero 2025 a Origen	Según cartera topografica	
K 06+090	K 06+100			10.136		109.38	Febrero 2025 a Origen	Según cartera topografica	
K 06+100	K 06+110			9.054		95.95	Febrero 2025 a Origen	Según cartera topografica	
K 06+110	K 06+120			10.207		96.31	Febrero 2025 a Origen	Según cartera topografica	
K 06+120	K 06+130			9.403		98.05	Febrero 2025 a Origen	Según cartera topografica	
K 06+130	K 06+140			9.729		95.66	Febrero 2025 a Origen	Según cartera topografica	
K 06+140	K 06+150			9.660		96.95	Febrero 2025 a Origen	Según cartera topografica	
K 06+150	K 06+160			9.461		95.61	Febrero 2025 a Origen	Según cartera topografica	
K 06+160	K 06+170			10.084		97.73	Febrero 2025 a Origen	Según cartera topografica	
K 06+170	K 06+180			9.240		96.62	Febrero 2025 a Origen	Según cartera topografica	
K 06+180	K 06+190			9.393		93.17	Febrero 2025 a Origen	Según cartera topografica	
K 06+190	K 06+200			9.579		94.86	Febrero 2025 a Origen	Según cartera topografica	
K 06+200	K 06+210			9.691		96.35	Febrero 2025 a Origen	Según cartera topografica	
K 06+210	K 06+220			9.998		98.45	Febrero 2025 a Origen	Según cartera topografica	
K 06+220	K 06+230			9.821		99.10	Febrero 2025 a Origen	Según cartera topografica	
K 06+230	K 06+240			10.098		99.60	Febrero 2025 a Origen	Según cartera topografica	
K 06+240	K 06+250			10.690		103.94	Febrero 2025 a Origen	Según cartera topografica	
K 06+250	K 06+260			9.477		100.84	Febrero 2025 a Origen	Según cartera topografica	
K 06+260	K 06+270			10.800		101.39	Febrero 2025 a Origen	Según cartera topografica	
K 06+270	K 06+280			10.081		104.41	Febrero 2025 a Origen	Según cartera topografica	
K 06+280	K 06+290			9.499		97.90	Febrero 2025 a Origen	Según cartera topografica	
K 06+290	K 06+300			10.237		98.68	Febrero 2025 a Origen	Según cartera topografica	
K 06+300	K 06+310			9.613		99.25	Febrero 2025 a Origen	Según cartera topografica	
K 06+310	K 06+320			9.812		97.13	Febrero 2025 a Origen	Según cartera topografica	
K 06+320	K 06+330			12.555		111.84	Febrero 2025 a Origen	Según cartera topografica	
K 06+330	K 06+340			10.018		112.87	Febrero 2025 a Origen	Según cartera topografica	
K 06+340	K 06+350			10.670		103.44	Febrero 2025 a Origen	Según cartera topografica	
K 06+350	K 06+360			12.115		113.93	Febrero 2025 a Origen	Según cartera topografica	
K 06+360	K 06+370			11.583		118.49	Febrero 2025 a Origen	Según cartera topografica	
K 06+370	K 06+380			11.031		113.07	Febrero 2025 a Origen	Según cartera topografica	
K 06+380	K 06+390			11.204		111.18	Febrero 2025 a Origen	Según cartera topografica	
K 06+390	K 06+400			11.462		113.33	Febrero 2025 a Origen	Según cartera topografica	
K 06+400	K 06+410			12.958		122.10	Febrero 2025 a Origen	Según cartera topografica	
K 06+410	K 06+420			11.599		122.79	Febrero 2025 a Origen	Según cartera topografica	
K 06+420	K 06+430			14.478		130.39	Febrero 2025 a Origen	Según cartera topografica	
K 06+430	K 06+440			11.868		131.73	Febrero 2025 a Origen	Según cartera topografica	
K 06+440	K 06+450			10.535		112.02	Febrero 2025 a Origen	Según cartera topografica	
K 06+450	K 06+460			11.169		108.52	Febrero 2025 a Origen	Según cartera topografica	
K 06+460	K 06+470			17.784		144.77	Febrero 2025 a Origen	Según cartera topografica	
K 06+470	K 06+480			13.679		157.32	Febrero 2025 a Origen	Según cartera topografica	
K 06+480	K 06+490			13.831		137.55	Febrero 2025 a Origen	Según cartera topografica	
K 06+490	K 06+500			12.656		132.44	Febrero 2025 a Origen	Según cartera topografica	
K 06+500	K 06+510			12.788		127.22	Febrero 2025 a Origen	Según cartera topografica	
K 06+510	K 06+520			12.876		128.32	Febrero 2025 a Origen	Según cartera topografica	
K 06+520	K 06+530			13.712		132.94	Febrero 2025 a Origen	Según cartera topografica	
K 06+530	K 06+540			12.986		133.49	Febrero 2025 a Origen	Según cartera topografica	
K 06+540	K 06+550			12.926		129.56	Febrero 2025 a Origen	Según cartera topografica	
K 06+550	K 06+560			13.000		129.63	Febrero 2025 a Origen	Según cartera topografica	
K 06+560	K 06+570			13.988		134.94	Febrero 2025 a Origen	Según cartera topografica	
K 06+570	K 06+580			12.809		133.99	Febrero 2025 a Origen	Según cartera topografica	
K 06+580	K 06+590			12.173		124.91	Febrero 2025 a Origen	Según cartera topografica	
K 06+590	K 06+600			11.842		120.08	Febrero 2025 a Origen	Según cartera topografica	
K 06+600	K 06+610			11.536		116.89	Febrero 2025 a Origen	Según cartera topografica	
K 06+610	K 06+620			9.793		53.32	Febrero 2025 a Origen	Según cartera topografica	
K 06+560	K 06+570			0.238		1.19	Febrero 2025 a Origen	Según cartera topografica Aguja tercer carril	
K 06+570	K 06+580			0.694		4.66	Febrero 2025 a Origen	Según cartera topografica Aguja tercer carril	
K 06+580	K 06+590			1.415		10.55	Febrero 2025 a Origen	Según cartera topografica Aguja tercer carril	
K 06+590	K 06+600			2.188		18.02	Febrero 2025 a Origen	Según cartera topografica Aguja tercer carril	
K 06+600	K 06+610			3.010		25.99	Febrero 2025 a Origen	Según cartera topografica Aguja tercer carril	
K 00+000	K 00+010			7.839		80.12	Febrero 2025 a Origen	Según cartera topografica - Conectante 90 Grados	
K 00+010	K 00+020			7.606		77.23	Febrero 2025 a Origen	Según cartera topografica - Conectante 90 Grados	
K 00+020	K 00+030			6.838		72.22	Febrero 2025 a Origen	Según cartera topografica - Conectante 90 Grados	
K 00+030	K 00+040			6.432		66.35	Febrero 2025 a Origen	Según cartera topografica - Conectante 90 Grados	
K 00+040	K 00+050			6.277		63.55	Febrero 2025 a Origen	Según cartera topografica - Conectante 90 Grados	
K 00+050	K 00+060			5.374		58.26	Febrero 2025 a Origen	Según cartera topografica - Conectante 90 Grados	
K 00+060	K 00+070			5.247		53.11	Febrero 2025 a Origen	Según cartera topografica - Conectante 90 Grados	
K 00+070	K 00+080			5.245		52.46	Febrero 2025 a Origen	Según cartera topografica - Conectante 90 Grados	
K 00+080	K 00+090			5.436		53.41	Febrero 2025 a Origen	Según cartera topografica - Conectante 90 Grados	
K 00+090	K 00+100			5.662		55.49	Febrero 2025 a Origen	Según cartera topografica - Conectante 90 Grados	
K 00+100	K 00+110			6.437		60.50	Febrero 2025 a Origen	Según cartera topografica - Conectante 90 Grados	
K 00+110	K 00+120			6.563		65.00	Febrero 2025 a Origen	Según cartera topografica - Conectante 90 Grados	
K 00+120	K 00+130			6.053		63.08	Febrero 2025 a Origen	Según cartera topografica - Conectante 90 Grados	
K 00+130	K 00+140			6.946		65.00	Febrero 2025 a Origen	Según cartera topografica - Conectante 90 Grados	
K 00+140	K 00+150			7.101		70.24	Febrero 2025 a Origen	Según cartera topografica - Conectante 90 Grados	
K 00+150	K 00+160			6.901		70.01	Febrero 2025 a Origen	Según cartera topografica - Conectante 90 Grados	
K 00+160	K 00+170			7.051		69.76	Febrero 2025 a Origen	Según cartera topografica - Conectante 90 Grados	
K 00+170	K 00+180			7.054		70.53	Febrero 2025 a Origen	Según cartera topografica - Conectante 90 Grados	
K 00+180	K 00+190			7.153		71.04	Febrero 2025 a Origen	Según cartera topografica - Conectante 90 Grados	
K 00+190	K 00+200			7.145		71.49	Febrero 2025 a Origen	Según cartera topografica - Conectante 90 Grados	
K 00+200	K 00+210			7.049		70.97	Febrero 2025 a Origen	Según cartera topografica - Conectante 90 Grados	
K 00+210	K 00+220			7.070		70.60	Febrero 2025 a Origen	Según cartera topografica - Conectante 90 Grados	
K 00+220	K 00+230			7.069		70.70	Febrero 2025 a Origen	Según cartera topografica - Conectante 90 Grados	
K 00+230	K 00+240			6.502		67.86	Febrero 2025 a Origen	Según cartera topografica - Conectante 90 Grados	
K 00+240	K 00+250			7.338		69.20	Febrero 2025 a Origen	Según cartera topografica - Conectante 90 Grados	
K 00+250	K 00+260			7.235		72.87	Febrero 2025 a Origen	Según cartera topografica - Conectante 90 Grados	
K 00+260	K 00+270			6.521		68.78	Febrero 2025 a Origen	Según cartera topografica - Conectante 90 Grados	
K 00+270	K 00+280			6.533		65.27	Febrero 2025 a Origen	Según cartera topografica - Conectante 90 Grados	
K 00+280	K 00+290			7.152		68.43	Febrero 2025 a Origen	Según cartera topografica - Conectante 90 Grados	
K 00+290	K 00+300			7.292		72.22	Febrero 2025 a Origen	Según cartera topografica - Conectante 90 Grados	
K 00+300	K 00+310			7.376		73.34	Febrero 2025 a Origen	Según cartera topografica - Conectante 90 Grados	
K 00+310	K 00+320			7.261		73.19	Febrero 2025 a Origen	Según cartera topografica - Conectante 90 Grados	
K 00+320	K 00+330			7.060		71.61	Febrero 2025 a Origen	Según cartera topografica - Conectante 90 Grados	
K 00+330	K 00+340			7.528		72.94	Febrero 2025 a Origen	Según cartera topografica - Conectante 90 Grados	
K 00+340	K 00+350			8.076		78.02	Febrero 2025 a Origen	Según cartera topografica - Conectante 90 Grados	
K 00+350	K 00+360			7.834		79.55	Febrero 2025 a Origen	Según cartera topografica - Conectante 90 Grados	
K 00+360	K 00+370			7.759		77.97	Febrero 2025 a Origen	Según cartera topografica - Conectante 90 Grados	
K 00+370	K 00+380			7.745		77.52	Febrero 2025 a Origen	Según cartera topografica - Conectante 90 Grados	
K 00+380	K 00+390			7.821		77.83	Febrero 2025 a Origen	Según cartera topografica - Conectante 90 Grados	
K 00+390	K 00+400			7.950		78.86	Febrero 2025 a Origen	Según cartera topografica - Conectante 90 Grados	
K 00+400	K 00+410			8.119		80.35	Febrero 2025 a Origen	Según cartera topografica - Conectante 90 Grados	
K 00+410	K 00+420			9.034		85.77	Febrero 2025 a Origen	Según cartera topografica - Conectante 90 Grados	
K 00+420	K 00+430			9.793		94.14	Febrero 2025 a Origen	Según cartera topografica - Conectante 90 Grados	
K 00+430	K 00+440			11.536		53.32	Febrero 2025 a Origen	Según cartera topografica - Conectante 90 Grados	
K 06+610	K 06+615			3.803		28.52	Febrero 2025 a Origen	Según cartera topografica Aguja tercer carril	

ITEM		DESCRIPCIÓN				UNIDAD	CANTIDAD ANTERIOR	EN ESTA ACTA	CANTIDAD ACUMULADA
K 00+221		Pedraplén Compacto				M3	94,286.00	253.00	94,539.00
KM INICIAL	KM FINAL	CARRIL	LONGITUD (m)	AREA (m2)	ESPESOR (m)	VOLUMEN (m3)	FECHA	DESCRIPCIÓN	
K 06+615	K 06+620			4.448		20.63	Febrero 2025 a Origen	Según cartera topografica Aguja tercer carril	
K 06+620	K 06+630			4.802		46.25	Febrero 2025 a Origen	Según cartera topografica Aguja tercer carril	
K 06+630	K 06+640			5.268		50.35	Febrero 2025 a Origen	Según cartera topografica Aguja tercer carril	
K 06+640	K 06+650			5.356		53.12	Febrero 2025 a Origen	Según cartera topografica Aguja tercer carril	
K 06+650	K 06+660			5.439		53.98	Febrero 2025 a Origen	Según cartera topografica Aguja tercer carril	
K 06+660	K 06+670			5.468		54.54	Febrero 2025 a Origen	Según cartera topografica Aguja tercer carril	
K 06+670	K 06+680			5.434		54.51	Febrero 2025 a Origen	Según cartera topografica Aguja tercer carril	
K 06+680	K 06+690			5.735		55.85	Febrero 2025 a Origen	Según cartera topografica Aguja tercer carril	
K 06+690	K 06+700			5.805		57.70	Febrero 2025 a Origen	Según cartera topografica Aguja tercer carril	
K 00+020	K 00+030			2.496		37.44	Febrero 2025 a Origen	Según cartera topografica - Retorno 5+300	
K 00+030	K 00+040			2.381		24.39	Febrero 2025 a Origen	Según cartera topografica - Retorno 5+300	
K 00+040	K 00+050			3.057		27.19	Febrero 2025 a Origen	Según cartera topografica - Retorno 5+300	
K 00+050	K 00+060			3.248		31.53	Febrero 2025 a Origen	Según cartera topografica - Retorno 5+300	
K 00+060	K 00+070			3.442		33.45	Febrero 2025 a Origen	Según cartera topografica - Retorno 5+300	
K 00+070	K 00+080			3.619		35.31	Febrero 2025 a Origen	Según cartera topografica - Retorno 5+300	
K 00+080	K 00+090			4.141		38.80	Febrero 2025 a Origen	Según cartera topografica - Retorno 5+300	
K 00+090	K 00+100			3.833		39.87	Febrero 2025 a Origen	Según cartera topografica - Retorno 5+300	
K 00+100	K 00+110			3.927		38.80	Febrero 2025 a Origen	Según cartera topografica - Retorno 5+300	
K 00+110	K 00+120			5.221		45.74	Febrero 2025 a Origen	Según cartera topografica - Retorno 5+300	
K 00+120	K 00+130			9.870		75.46	Febrero 2025 a Origen	Según cartera topografica - Retorno 5+300	
K 00+130	K 00+140			10.381		101.26	Febrero 2025 a Origen	Según cartera topografica - Retorno 5+300	
K 00+140	K 00+150			11.171		107.76	Febrero 2025 a Origen	Según cartera topografica - Retorno 5+300	
K 00+150	K 00+160			8.356		97.64	Febrero 2025 a Origen	Según cartera topografica - Retorno 5+300	
K 00+160	K 00+170			6.703		75.30	Febrero 2025 a Origen	Según cartera topografica - Retorno 5+300	
K 00+170	K 00+180			6.436		65.70	Febrero 2025 a Origen	Según cartera topografica - Retorno 5+300	
K 00+180	K 00+190			5.292		58.64	Febrero 2025 a Origen	Según cartera topografica - Retorno 5+300	
K 00+190	K 00+200			5.229		52.61	Febrero 2025 a Origen	Según cartera topografica - Retorno 5+300	
K 00+200	K 00+210			5.069		51.49	Febrero 2025 a Origen	Según cartera topografica - Retorno 5+300	
K 00+210	K 00+216			5.069		30.41	Febrero 2025 a Origen	Según cartera topografica - Retorno 5+300	
K 00+000	K 00+010			3.212		29.09	Febrero 2025 a Origen	Según cartera topografica -Retorno 4+200	
K 00+010	K 00+020			2.988		31.00	Febrero 2025 a Origen	Según cartera topografica -Retorno 4+200	
K 00+020	K 00+030			3.503		32.46	Febrero 2025 a Origen	Según cartera topografica -Retorno 4+200	
K 00+030	K 00+040			4.186		38.45	Febrero 2025 a Origen	Según cartera topografica -Retorno 4+200	
K 00+040	K 00+050			7.769		59.78	Febrero 2025 a Origen	Según cartera topografica -Retorno 4+200	
K 00+050	K 00+060			8.487		81.28	Febrero 2025 a Origen	Según cartera topografica -Retorno 4+200	
K 00+060	K 00+070			10.373		94.30	Febrero 2025 a Origen	Según cartera topografica -Retorno 4+200	
K 00+070	K 00+080			7.429		89.01	Febrero 2025 a Origen	Según cartera topografica -Retorno 4+200	
K 00+080	K 00+090			4.620		60.25	Febrero 2025 a Origen	Según cartera topografica -Retorno 4+200	
K 00+090	K 00+100			3.408		40.14	Febrero 2025 a Origen	Según cartera topografica -Retorno 4+200	
K 00+100	K 00+110			3.100		32.54	Febrero 2025 a Origen	Según cartera topografica -Retorno 4+200	
K 00+110	K 00+120			2.591		28.46	Febrero 2025 a Origen	Según cartera topografica -Retorno 4+200	
K 00+120	K 00+130			2.665		26.28	Febrero 2025 a Origen	Según cartera topografica -Retorno 4+200	
K 00+130	K 00+140			2.556		26.11	Febrero 2025 a Origen	Según cartera topografica -Retorno 4+200	
K 00+140	K 00+150			2.799		26.78	Febrero 2025 a Origen	Según cartera topografica -Retorno 4+200	
K 00+150	K 00+160			2.498		26.49	Febrero 2025 a Origen	Según cartera topografica -Retorno 4+200	
K 00+160	K 00+170			2.654		25.76	Febrero 2025 a Origen	Según cartera topografica -Retorno 4+200	
K 00+170	K 00+180			2.814		27.34	Febrero 2025 a Origen	Según cartera topografica -Retorno 4+200	
K 00+180	K 00+190			2.905		28.60	Febrero 2025 a Origen	Según cartera topografica -Retorno 4+200	
K 00+190	K 00+200			3.166		30.36	Febrero 2025 a Origen	Según cartera topografica -Retorno 4+200	
K 00+200	K 00+210			3.293		32.30	Febrero 2025 a Origen	Según cartera topografica -Retorno 4+200	
K 00+210	K 00+220			3.274		32.84	Febrero 2025 a Origen	Según cartera topografica -Retorno 4+200	
K 00+220	K 00+230			3.410		33.42	Febrero 2025 a Origen	Según cartera topografica -Retorno 4+200	
K 00+230	K 00+240			3.625		35.18	Febrero 2025 a Origen	Según cartera topografica -Retorno 4+200	
K 00+240	K 00+250			3.352		34.89	Febrero 2025 a Origen	Según cartera topografica -Retorno 4+200	
K 00+250	K 00+260			4.046		36.99	Febrero 2025 a Origen	Según cartera topografica -Retorno 4+200	
K 00+260	K 00+270			4.380		42.13	Febrero 2025 a Origen	Según cartera topografica -Retorno 4+200	
K 00+270	K 00+280			3.930		41.55	Febrero 2025 a Origen	Según cartera topografica -Retorno 4+200	
K 00+280	K 00+290			3.565		37.48	Febrero 2025 a Origen	Según cartera topografica -Retorno 4+200	
K 00+290	K 00+300			3.174		33.70	Febrero 2025 a Origen	Según cartera topografica -Retorno 4+200	
K 00+300	K 00+310			2.752		29.63	Febrero 2025 a Origen	Según cartera topografica -Retorno 4+200	
K 00+310	K 00+320			2.393		25.73	Febrero 2025 a Origen	Según cartera topografica -Retorno 4+200	
K 00+320	K 00+330			2.451		24.22	Febrero 2025 a Origen	Según cartera topografica -Retorno 4+200	
K 00+330	K 00+340			2.036		22.44	Febrero 2025 a Origen	Según cartera topografica -Retorno 4+200	
K 00+000	K 00+010			1.287		6.44	Febrero 2025 a Origen	Según cartera topografica -Lateral 4+150	
K 00+010	K 00+015			1.282		6.94	Febrero 2025 a Origen	Según cartera topografica -Lateral 4+150	
K 00+015	K 00+020			1.277		5.89	Febrero 2025 a Origen	Según cartera topografica -Lateral 4+150	
K 00+020	K 00+030			1.291		12.84	Febrero 2025 a Origen	Según cartera topografica -Lateral 4+150	
K 00+030	K 00+033			1.279		3.38	Febrero 2025 a Origen	Según cartera topografica -Lateral 4+150	
K 00+033	K 00+040			1.288		9.46	Febrero 2025 a Origen	Según cartera topografica -Lateral 4+150	
K 00+040	K 00+050			1.282		12.85	Febrero 2025 a Origen	Según cartera topografica -Lateral 4+150	
K 00+050	K 00+060			1.285		12.84	Febrero 2025 a Origen	Según cartera topografica -Lateral 4+150	
K 00+060	K 00+070			1.290		12.88	Febrero 2025 a Origen	Según cartera topografica -Lateral 4+150	
K 00+070	K 00+074			1.286		5.59	Febrero 2025 a Origen	Según cartera topografica -Lateral 4+150	
K 00+074	K 00+080			1.296		7.31	Febrero 2025 a Origen	Según cartera topografica -Lateral 4+150	
K 00+080	K 00+087			1.306		8.68	Febrero 2025 a Origen	Según cartera topografica -Lateral 4+150	
K 00+087	K 00+090			1.311		4.36	Febrero 2025 a Origen	Según cartera topografica -Lateral 4+150	
K 00+000	K 00+010			4.218		50.32	Febrero 2025 a Origen	Según cartera topografica -Acceso Occidente calle 8	
K 00+010	K 00+020			4.238		42.28	Febrero 2025 a Origen	Según cartera topografica -Acceso Occidente calle 8	
K 00+020	K 00+030			8.687		64.63	Febrero 2025 a Origen	Según cartera topografica -Acceso Occidente calle 8	
K 00+030	K 00+040			10.814		97.51	Febrero 2025 a Origen	Según cartera topografica -Acceso Occidente calle 8	
K 00+040	K 00+050			9.631		102.23	Febrero 2025 a Origen	Según cartera topografica -Acceso Occidente calle 8	
K 00+050	K 00+060			10.092		98.62	Febrero 2025 a Origen	Según cartera topografica -Acceso Occidente calle 8	
K 00+060	K 00+070			8.620		93.56	Febrero 2025 a Origen	Según cartera topografica -Acceso Occidente calle 8	
K 00+070	K 00+080			7.555		80.88	Febrero 2025 a Origen	Según cartera topografica -Acceso Occidente calle 8	
K 00+080	K 00+090			4.428		59.92	Febrero 2025 a Origen	Según cartera topografica -Acceso Occidente calle 8	
K 00+090	K 00+100			3.029		37.29	Febrero 2025 a Origen	Según cartera topografica -Acceso Occidente calle 8	
K 00+100	K 00+110			0.000		15.15	Febrero 2025 a Origen	Según cartera topografica -Acceso Occidente calle 8	
K 00+020	K 00+030			8.633		43.17	Febrero 2025 a Origen	Según cartera topografica -Acceso norte calle 8	
K 00+030	K 00+040			8.451		85.42	Febrero 2025 a Origen	Según cartera topografica -Acceso norte calle 8	
K 00+040	K 00+050			7.727		80.89	Febrero 2025 a Origen	Según cartera topografica -Acceso norte calle 8	
K 00+050	K 00+060			7.418		75.73	Febrero 2025 a Origen	Según cartera topografica -Acceso norte calle 8	
K 00+060	K 00+070			7.166		72.92	Febrero 2025 a Origen	Según cartera topografica -Acceso norte calle 8	
K 00+070	K 00+080			7.100		71.33	Febrero 2025 a Origen	Según cartera topografica -Acceso norte calle 8	
K 00+080	K 00+090			6.697		68.99	Febrero 2025 a Origen	Según cartera topografica -Acceso norte calle 8	
K 00+090	K 00+100			6.904		68.01	Febrero 2025 a Origen	Según cartera topografica -Acceso norte calle 8	
K 00+100	K 00+110			6.004		64.54	Febrero 2025 a Origen	Según cartera topografica -Acceso norte calle 8	
K 00+110	K 00+120			5.659		58.32	Febrero 2025 a Origen	Según cartera topografica -Acceso norte calle 8	
K 00+120	K 00+130			6.270		59.65	Febrero 2025 a Origen	Según cartera topografica -Acceso norte calle 8	
K 00+130	K 00+140			6.502		63.86	Febrero 2025 a Origen	Según cartera topografica -Acceso norte calle 8	
K 00+140	K 00+150			6.676		65.89	Febrero 2025 a Origen	Según cartera topografica -Acceso norte calle 8	
K 00+150	K 00+160			7.190		69.33	Febrero 2025 a Origen	Según cartera topografica -Acceso norte calle 8	
K 00+160	K 00+170			6.464		68.27	Febrero 2025 a Origen	Según cartera topografica -Acceso norte calle 8	
K 00+170	K 00+180			7.011		67.38	Febrero 2025 a Origen	Según cartera topografica -Acceso norte calle 8	
K 00+180	K 00+190			7.848		74.30	Febrero 2025 a Origen	Según cartera topografica -Acceso norte calle 8	
K 00+190	K 00+200			7.532		76.90	Febrero 2025 a Origen	Según cartera topografica -Acceso norte calle 8	
K 00+200	K 00+210			7.433		74.83	Febrero 2025 a Origen	Según cartera topografica -Acceso norte calle 8	
K 00+210	K 00+220			8.649		80.41	Febrero 2025 a Origen	Según cartera topografica -Acceso norte calle 8	
K 00+220	K 00+230			8.156		84.03	Febrero 2025 a Origen	Según cartera topografica -Acceso norte calle 8	
K 00+230	K 00+240			8.642		83.99	Febrero 2025 a Origen	Según cartera topografica -Acceso norte calle 8	
K 00+240	K 00+250			8.321		84.82	Febrero 2025 a Origen	Según cartera topografica -Acceso norte calle 8	
K 00+250	K 00+260			8.498		84.10	Febrero 2025 a Origen	Según cartera topografica -Acceso norte calle 8	

ITEM		DESCRIPCIÓN				UNIDAD	CANTIDAD ANTERIOR	EN ESTA ACTA	CANTIDAD ACUMULADA
K 00+221		Pedraplén Compacto				M3	94,286.00	253.00	94,539.00
KM INICIAL	KM FINAL	CARRIL	LONGITUD (m)	AREA (m2)	ESPESOR (m)	VOLUMEN (m3)	FECHA	DESCRIPCIÓN	
K 00+260	K 00+270			8.927		87.13	Febrero 2025 a Origen	Según cartera topografica -Acceso norte calle 8	
K 00+270	K 00+280			8.899		89.13	Febrero 2025 a Origen	Según cartera topografica -Acceso norte calle 8	
K 00+280	K 00+290			8.963		89.31	Febrero 2025 a Origen	Según cartera topografica -Acceso norte calle 8	
K 00+290	K 00+300			9.051		90.07	Febrero 2025 a Origen	Según cartera topografica -Acceso norte calle 8	
K 00+300	K 00+310			9.209		91.30	Febrero 2025 a Origen	Según cartera topografica -Acceso norte calle 8	
K 00+310	K 00+320			9.433		93.21	Febrero 2025 a Origen	Según cartera topografica -Acceso norte calle 8	
K 00+320	K 00+330			9.360		93.97	Febrero 2025 a Origen	Según cartera topografica -Acceso norte calle 8	
K 00+330	K 00+340			8.939		91.50	Febrero 2025 a Origen	Según cartera topografica -Acceso norte calle 8	
K 00+340	K 00+350			7.861		84.00	Febrero 2025 a Origen	Según cartera topografica -Acceso norte calle 8	
K 00+350	K 00+360			7.811		78.36	Febrero 2025 a Origen	Según cartera topografica -Acceso norte calle 8	
K 00+360	K 00+370			7.786		77.99	Febrero 2025 a Origen	Según cartera topografica -Acceso norte calle 8	
K 00+370	K 00+380			7.299		75.43	Febrero 2025 a Origen	Según cartera topografica -Acceso norte calle 8	
K 00+380	K 00+390			7.143		72.21	Febrero 2025 a Origen	Según cartera topografica -Acceso norte calle 8	
K 00+390	K 00+400			7.360		72.52	Febrero 2025 a Origen	Según cartera topografica -Acceso norte calle 8	
K 00+400	K 00+410			7.258		73.09	Febrero 2025 a Origen	Según cartera topografica -Acceso norte calle 8	
K 00+410	K 00+420			7.196		72.27	Febrero 2025 a Origen	Según cartera topografica -Acceso norte calle 8	
K 00+420	K 00+430			6.914		70.55	Febrero 2025 a Origen	Según cartera topografica -Acceso norte calle 8	
K 00+430	K 00+440			6.730		68.22	Febrero 2025 a Origen	Según cartera topografica -Acceso norte calle 8	
K 00+440	K 00+450			6.829		67.80	Febrero 2025 a Origen	Según cartera topografica -Acceso norte calle 8	
K 00+450	K 00+460			7.166		69.98	Febrero 2025 a Origen	Según cartera topografica -Acceso norte calle 8	
K 00+460	K 00+470			7.758		74.62	Febrero 2025 a Origen	Según cartera topografica -Acceso norte calle 8	
K 00+470	K 00+480			8.589		81.74	Febrero 2025 a Origen	Según cartera topografica -Acceso norte calle 8	
K 00+480	K 00+485			11.522		57.03	Febrero 2025 a Origen	Según cartera topografica -Acceso norte calle 8	
K 00+485	K 00+490					35.56	Febrero 2025 a Origen	Según cartera topografica -Acceso norte calle 8	
K 00+000	K 00+010						Septiembre 2025 a Origen	Según cartera topografica -Glorieta calle 8	
K 00+010	K 00+020			11.306		105.69	Septiembre 2025 a Origen	Según cartera topografica -Glorieta calle 8	
K 00+020	K 00+030			0.000		-	Septiembre 2025 a Origen	Según cartera topografica -Glorieta calle 8	
K 00+030	K 00+040			0.000		-	Septiembre 2025 a Origen	Según cartera topografica -Glorieta calle 8	
K 00+040	K 00+050			0.000		-	Septiembre 2025 a Origen	Según cartera topografica -Glorieta calle 8	
K 00+050	K 00+060			0.000		-	Septiembre 2025 a Origen	Según cartera topografica -Glorieta calle 8	
K 00+060	K 00+070			0.000		-	Septiembre 2025 a Origen	Según cartera topografica -Glorieta calle 8	
K 00+070	K 00+080			9.977		-	Septiembre 2025 a Origen	Según cartera topografica -Glorieta calle 8	
K 00+080	K 00+090			14.002		119.90	Septiembre 2025 a Origen	Según cartera topografica -Glorieta calle 8	
K 00+090	K 00+095			2.418		41.05	Septiembre 2025 a Origen	Según cartera topografica -Glorieta calle 8	
K 00+095	K 00+096			8.213		5.32	Febrero 2025 a Origen	Según cartera topografica -Glorieta calle 8	
K 00+096	K 00+100			6.079		28.58	Febrero 2025 a Origen	Según cartera topografica -Glorieta calle 8	
K 00+100	K 00+102			8.232		14.31	Febrero 2025 a Origen	Según cartera topografica -Glorieta calle 8	
K 00+102	K 00+106			14.565		45.59	Febrero 2025 a Origen	Según cartera topografica -Glorieta calle 8	
K 00+106	K 00+110			15.534		60.20	Febrero 2025 a Origen	Según cartera topografica -Glorieta calle 8	
K 00+110	K 00+112			16.769		32.30	Febrero 2025 a Origen	Según cartera topografica -Glorieta calle 8	
K 00+112	K 00+114			14.653		31.42	Febrero 2025 a Origen	Según cartera topografica -Glorieta calle 8	
K 00+114	K 00+120			4.386		57.12	Febrero 2025 a Origen	Según cartera topografica -Glorieta calle 8	
K 00+120	K 00+122			4.909		9.30	Febrero 2025 a Origen	Según cartera topografica -Glorieta calle 8	
K 00+122	K 00+124			5.999		10.91	Febrero 2025 a Origen	Según cartera topografica -Glorieta calle 8	
K 00+124	K 00+130			11.744		53.23	Febrero 2025 a Origen	Según cartera topografica -Glorieta calle 8	
K 00+130	K 00+140			8.801		102.73	Febrero 2025 a Origen	Según cartera topografica -Glorieta calle 8	
K 00+140	K 00+150			9.221		90.11	Febrero 2025 a Origen	Según cartera topografica -Glorieta calle 8	
K 00+150	K 00+160			6.967		80.94	Febrero 2025 a Origen	Según cartera topografica -Glorieta calle 8	
K 00+160	K 00+170			11.768		93.68	Febrero 2025 a Origen	Según cartera topografica -Glorieta calle 8	
K 00+170	K 00+180			9.159		104.64	Febrero 2025 a Origen	Según cartera topografica -Glorieta calle 8	
K 00+180	K 00+190			11.120		101.40	Febrero 2025 a Origen	Según cartera topografica -Glorieta calle 8	
K 00+190	K 00+200			8.250		96.85	Febrero 2025 a Origen	Según cartera topografica -Glorieta calle 8	
K 00+200	K 00+210			8.077		81.64	Febrero 2025 a Origen	Según cartera topografica -Glorieta calle 8	
K 00+210	K 00+220			11.045		95.61	Febrero 2025 a Origen	Según cartera topografica -Glorieta calle 8	
K 00+220	K 00+230			9.557		103.01	Febrero 2025 a Origen	Según cartera topografica -Glorieta calle 8	
K 00+230	K 00+240			9.852		97.05	Febrero 2025 a Origen	Según cartera topografica -Glorieta calle 8	
K 00+240	K 00+250			9.149		95.01	Febrero 2025 a Origen	Según cartera topografica -Glorieta calle 8	
K 00+250	K 00+260			8.101		86.25	Febrero 2025 a Origen	Según cartera topografica -Glorieta calle 8	
K 00+010	K 00+020			6.538		32.69	Febrero 2025 a Origen	Según cartera topografica -Acceso sur calle 8	
K 00+020	K 00+030			5.929		62.34	Febrero 2025 a Origen	Según cartera topografica -Acceso sur calle 8	
K 00+030	K 00+040			7.118		65.24	Febrero 2025 a Origen	Según cartera topografica -Acceso sur calle 8	
K 00+040	K 00+050			8.266		76.92	Febrero 2025 a Origen	Según cartera topografica -Acceso sur calle 8	
K 00+050	K 00+060			12.493		103.80	Febrero 2025 a Origen	Según cartera topografica -Acceso sur calle 8	
K 00+060	K 00+070			10.321		114.07	Febrero 2025 a Origen	Según cartera topografica -Acceso sur calle 8	
K 00+070	K 00+080			10.663		104.92	Febrero 2025 a Origen	Según cartera topografica -Acceso sur calle 8	
K 00+080	K 00+090			10.575		106.19	Febrero 2025 a Origen	Según cartera topografica -Acceso sur calle 8	
K 00+090	K 00+100			10.327		104.51	Febrero 2025 a Origen	Según cartera topografica -Acceso sur calle 8	
K 00+100	K 00+110			9.672		100.00	Febrero 2025 a Origen	Según cartera topografica -Acceso sur calle 8	
K 00+110	K 00+120			9.430		95.51	Febrero 2025 a Origen	Según cartera topografica -Acceso sur calle 8	
K 00+120	K 00+130			9.091		92.61	Febrero 2025 a Origen	Según cartera topografica -Acceso sur calle 8	
K 00+130	K 00+140			9.616		93.54	Febrero 2025 a Origen	Según cartera topografica -Acceso sur calle 8	
K 00+140	K 00+150			10.702		101.59	Febrero 2025 a Origen	Según cartera topografica -Acceso sur calle 8	
K 00+150	K 00+160			10.083		103.93	Febrero 2025 a Origen	Según cartera topografica -Acceso sur calle 8	
K 00+160	K 00+170			9.988		100.36	Febrero 2025 a Origen	Según cartera topografica -Acceso sur calle 8	
K 00+170	K 00+180			9.911		99.50	Febrero 2025 a Origen	Según cartera topografica -Acceso sur calle 8	
K 00+180	K 00+190			9.464		96.88	Febrero 2025 a Origen	Según cartera topografica -Acceso sur calle 8	
K 00+190	K 00+200			9.264		93.64	Febrero 2025 a Origen	Según cartera topografica -Acceso sur calle 8	
K 00+200	K 00+210			9.258		92.61	Febrero 2025 a Origen	Según cartera topografica -Acceso sur calle 8	
K 00+210	K 00+220			9.030		91.44	Febrero 2025 a Origen	Según cartera topografica -Acceso sur calle 8	
K 00+220	K 00+230			8.931		89.81	Febrero 2025 a Origen	Según cartera topografica -Acceso sur calle 8	
K 00+230	K 00+240			8.691		88.11	Febrero 2025 a Origen	Según cartera topografica -Acceso sur calle 8	
K 00+240	K 00+250			8.847		87.69	Febrero 2025 a Origen	Según cartera topografica -Acceso sur calle 8	
K 00+250	K 00+260			9.013		89.30	Febrero 2025 a Origen	Según cartera topografica -Acceso sur calle 8	
K 00+260	K 00+270			9.082		90.48	Febrero 2025 a Origen	Según cartera topografica -Acceso sur calle 8	
K 00+270	K 00+280			9.062		90.72	Febrero 2025 a Origen	Según cartera topografica -Acceso sur calle 8	
K 00+280	K 00+290			8.904		89.83	Febrero 2025 a Origen	Según cartera topografica -Acceso sur calle 8	
K 00+290	K 00+300			8.999		89.52	Febrero 2025 a Origen	Según cartera topografica -Acceso sur calle 8	
K 00+300	K 00+310			8.815		89.07	Febrero 2025 a Origen	Según cartera topografica -Acceso sur calle 8	
K 00+310	K 00+320			8.756		87.86	Febrero 2025 a Origen	Según cartera topografica -Acceso sur calle 8	
K 00+320	K 00+330			8.742		87.49	Febrero 2025 a Origen	Según cartera topografica -Acceso sur calle 8	
K 00+330	K 00+340			8.101		84.22	Febrero 2025 a Origen	Según cartera topografica -Acceso sur calle 8	
K 00+340	K 00+350			0.000		40.51	Febrero 2025 a Origen	Según cartera topografica -Acceso sur calle 8	
K 00+350	K 00+360			8.596		42.98	Febrero 2025 a Origen	Según cartera topografica -Acceso sur calle 8	
K 00+360	K 00+370			8.453		85.25	Febrero 2025 a Origen	Según cartera topografica -Acceso sur calle 8	
K 00+370	K 00+380			7.229		78.41	Febrero 2025 a Origen	Según cartera topografica -Acceso sur calle 8	
K 00+380	K 00+390			6.547		68.88	Febrero 2025 a Origen	Según cartera topografica -Acceso sur calle 8	
K 00+390	K 00+400			6.747		66.47	Febrero 2025 a Origen	Según cartera topografica -Acceso sur calle 8	
K 00+400	K 00+410			7.078		69.13	Febrero 2025 a Origen	Según cartera topografica -Acceso sur calle 8	
K 00+410	K 00+420			7.556		73.17	Febrero 2025 a Origen	Según cartera topografica -Acceso sur calle 8	
K 00+420	K 00+430			7.562		75.59	Febrero 2025 a Origen	Según cartera topografica -Acceso sur calle 8	
K 00+430	K 00+440			7.037		73.00	Febrero 2025 a Origen	Según cartera topografica -Acceso sur calle 8	
K 00+440	K 00+450			6.935		69.86	Febrero 2025 a Origen	Según cartera topografica -Acceso sur calle 8	
K 00+450	K 00+460			6.799		68.67	Febrero 2025 a Origen	Según cartera topografica -Acceso sur calle 8	
K 00+460	K 00+470			6.723		67.61	Febrero 2025 a Origen	Según cartera topografica -Acceso sur calle 8	
K 00+470	K 00+480			6.605		66.64	Febrero 2025 a Origen	Según cartera topografica -Acceso sur calle 8	
K 00+480	K 00+490			5.917		62.61	Febrero 2025 a Origen	Según cartera topografica -Acceso sur calle 8	
K 00+490	K 00+500			5.786		58.52	Febrero 2025 a Origen	Según cartera topografica -Acceso sur calle 8	
K 00+050	K 00+060			2.410		24.10	Febrero 2025 a Origen	Según cartera topografica -Entre Obra 22 y 23	
K 00+060	K 00+070			2.180		22.95	Febrero 2025 a Origen	Según cartera topografica -Entre Obra 22 y 23	
K 00+070	K 00+080			2.160		21.70	Febrero 2025 a Origen	Según cartera topografica -Entre Obra 22 y 23	
K 00+080	K 00+090			2.337		22.49	Febrero 2025 a Origen	Según cartera topografica -Entre Obra 22 y 23	
K 00+090	K 00+100			1.256		17.97	Febrero 2025 a Origen	Según cartera topografica -Entre Obra 22 y 23	
K 00+100	K 00+110			1.817		15.37	Febrero 2025 a Origen	Según cartera topografica -Entre Obra 22 y 23	

ITEM		DESCRIPCIÓN				UNIDAD	CANTIDAD ANTERIOR	EN ESTA ACTA	CANTIDAD ACUMULADA
K 00+221		Pedraplén Compacto				M3	94,286.00	253.00	94,539.00
KM INICIAL	KM FINAL	CARRIL	LONGITUD (m)	AREA (m2)	ESPESOR (m)	VOLUMEN (m3)	FECHA	DESCRIPCIÓN	
K 00+110	K 00+120			2.139		19.78	Febrero 2025 a Origen	Según cartera topografica -Entre Obra 22 y 23	
K 00+009	K 00+010			1.010		1.12	Febrero 2025 a Origen	Según cartera topografica -Retorno 0+850 Norte	
K 00+010	K 00+020			1.323		11.67	Febrero 2025 a Origen	Según cartera topografica -Retorno 0+850 Norte	
K 00+020	K 00+030			1.358		13.41	Febrero 2025 a Origen	Según cartera topografica -Retorno 0+850 Norte	
K 00+030	K 00+040			1.586		14.72	Febrero 2025 a Origen	Según cartera topografica -Retorno 0+850 Norte	
K 00+040	K 00+050			2.552		20.69	Febrero 2025 a Origen	Según cartera topografica -Retorno 0+850 Norte	
K 00+050	K 00+060			4.870		37.11	Febrero 2025 a Origen	Según cartera topografica -Retorno 0+850 Norte	
K 00+060	K 00+070			7.538		62.04	Febrero 2025 a Origen	Según cartera topografica -Retorno 0+850 Norte	
K 00+070	K 00+080			7.866		77.02	Febrero 2025 a Origen	Según cartera topografica -Retorno 0+850 Norte	
K 00+080	K 00+090			6.486		71.76	Febrero 2025 a Origen	Según cartera topografica -Retorno 0+850 Norte	
K 00+090	K 00+100			3.711		50.99	Febrero 2025 a Origen	Según cartera topografica -Retorno 0+850 Norte	
K 00+100	K 00+110			2.803		32.57	Febrero 2025 a Origen	Según cartera topografica -Retorno 0+850 Norte	
K 00+110	K 00+120			3.309		30.56	Febrero 2025 a Origen	Según cartera topografica -Retorno 0+850 Norte	
K 00+120	K 00+130			3.029		31.69	Febrero 2025 a Origen	Según cartera topografica -Retorno 0+850 Norte	
K 00+130	K 00+140			2.882		29.56	Febrero 2025 a Origen	Según cartera topografica -Retorno 0+850 Norte	
K 00+140	K 00+150			2.876		28.79	Febrero 2025 a Origen	Según cartera topografica -Retorno 0+850 Norte	
K 00+150	K 00+160			2.876		28.76	Febrero 2025 a Origen	Según cartera topografica -Retorno 0+850 Norte	
K 00+160	K 00+170			2.876		28.76	Febrero 2025 a Origen	Según cartera topografica -Retorno 0+850 Norte	
K 00+170	K 00+180			2.875		28.76	Febrero 2025 a Origen	Según cartera topografica -Retorno 0+850 Norte	
K 00+180	K 00+190			2.876		28.76	Febrero 2025 a Origen	Según cartera topografica -Retorno 0+850 Norte	
K 00+190	K 00+200			2.875		28.76	Febrero 2025 a Origen	Según cartera topografica -Retorno 0+850 Norte	
K 00+200	K 00+210			2.875		28.75	Febrero 2025 a Origen	Según cartera topografica -Retorno 0+850 Norte	
K 00+210	K 00+220			2.878		28.77	Febrero 2025 a Origen	Según cartera topografica -Retorno 0+850 Norte	
K 00+220	K 00+230			2.881		28.80	Febrero 2025 a Origen	Según cartera topografica -Retorno 0+850 Norte	
K 00+230	K 00+240			2.718		28.00	Febrero 2025 a Origen	Según cartera topografica -Retorno 0+850 Norte	
K 00+240	K 00+250			2.272		24.95	Febrero 2025 a Origen	Según cartera topografica -Retorno 0+850 Norte	
K 00+250	K 00+260			1.958		21.15	Febrero 2025 a Origen	Según cartera topografica -Retorno 0+850 Norte	
K 00+260	K 00+270			1.699		18.29	Febrero 2025 a Origen	Según cartera topografica -Retorno 0+850 Norte	
K 00+270	K 00+280			1.481		15.90	Febrero 2025 a Origen	Según cartera topografica -Retorno 0+850 Norte	
K 00+280	K 00+290			1.314		13.98	Febrero 2025 a Origen	Según cartera topografica -Retorno 0+850 Norte	
K 00+290	K 00+300			1.112		12.13	Febrero 2025 a Origen	Según cartera topografica -Retorno 0+850 Norte	
K 00+300	K 00+310			0.917		10.15	Febrero 2025 a Origen	Según cartera topografica -Retorno 0+850 Norte	
K 00+310	K 00+320			0.715		8.16	Febrero 2025 a Origen	Según cartera topografica -Retorno 0+850 Norte	
K 00+320	K 00+321			0.000		0.35	Febrero 2025 a Origen	Según cartera topografica -Retorno 0+850 Norte	
K 00+000	K 00+010			1.384		12.17	Febrero 2025 a Origen	Según cartera topografica -Retorno 0+850 Sur	
K 00+010	K 00+020			1.684		15.34	Febrero 2025 a Origen	Según cartera topografica -Retorno 0+850 Sur	
K 00+020	K 00+030			2.008		18.46	Febrero 2025 a Origen	Según cartera topografica -Retorno 0+850 Sur	
K 00+030	K 00+040			2.314		21.61	Febrero 2025 a Origen	Según cartera topografica -Retorno 0+850 Sur	
K 00+040	K 00+050			2.938		26.26	Febrero 2025 a Origen	Según cartera topografica -Retorno 0+850 Sur	
K 00+050	K 00+060			2.792		28.65	Febrero 2025 a Origen	Según cartera topografica -Retorno 0+850 Sur	
K 00+060	K 00+070			2.817		28.05	Febrero 2025 a Origen	Según cartera topografica -Retorno 0+850 Sur	
K 00+070	K 00+080			2.807		28.12	Febrero 2025 a Origen	Según cartera topografica -Retorno 0+850 Sur	
K 00+080	K 00+090			2.808		28.08	Febrero 2025 a Origen	Según cartera topografica -Retorno 0+850 Sur	
K 00+090	K 00+100			2.821		28.15	Febrero 2025 a Origen	Según cartera topografica -Retorno 0+850 Sur	
K 00+100	K 00+110			2.992		29.07	Febrero 2025 a Origen	Según cartera topografica -Retorno 0+850 Sur	
K 00+110	K 00+120			3.403		31.98	Febrero 2025 a Origen	Según cartera topografica -Retorno 0+850 Sur	
K 00+120	K 00+130			4.002		37.03	Febrero 2025 a Origen	Según cartera topografica -Retorno 0+850 Sur	
K 00+130	K 00+140			6.007		50.05	Febrero 2025 a Origen	Según cartera topografica -Retorno 0+850 Sur	
K 00+140	K 00+150			7.019		65.13	Febrero 2025 a Origen	Según cartera topografica -Retorno 0+850 Sur	
K 00+150	K 00+160			8.397		77.08	Febrero 2025 a Origen	Según cartera topografica -Retorno 0+850 Sur	
K 00+160	K 00+170			8.049		82.23	Febrero 2025 a Origen	Según cartera topografica -Retorno 0+850 Sur	
K 00+170	K 00+180			6.694		73.72	Febrero 2025 a Origen	Según cartera topografica -Retorno 0+850 Sur	
K 00+180	K 00+190			3.487		50.91	Febrero 2025 a Origen	Según cartera topografica -Retorno 0+850 Sur	
K 00+190	K 00+200			2.376		29.32	Febrero 2025 a Origen	Según cartera topografica -Retorno 0+850 Sur	
K 00+200	K 00+210			2.055		22.16	Febrero 2025 a Origen	Según cartera topografica -Retorno 0+850 Sur	
K 00+210	K 00+220			2.037		20.46	Febrero 2025 a Origen	Según cartera topografica -Retorno 0+850 Sur	
K 00+220	K 00+230			1.997		20.17	Febrero 2025 a Origen	Según cartera topografica -Retorno 0+850 Sur	
K 00+230	K 00+240			1.682		18.40	Febrero 2025 a Origen	Según cartera topografica -Retorno 0+850 Sur	
K 00+240	K 00+250			1.345		15.14	Febrero 2025 a Origen	Según cartera topografica -Retorno 0+850 Sur	
K 00+250	K 00+260			1.761		15.53	Febrero 2025 a Origen	Según cartera topografica -Retorno 0+850 Sur	
K 00+260	K 00+270			1.437		15.99	Febrero 2025 a Origen	Según cartera topografica -Retorno 0+850 Sur	
K 00+270	K 00+280			1.136		12.87	Febrero 2025 a Origen	Según cartera topografica -Retorno 0+850 Sur	
K 00+000	K 00+010			2.083		16.67	Febrero 2025 a Origen	Según cartera topografica - sur Acceso Glorieta calle 8	
K 00+010	K 00+020			2.735		24.09	Febrero 2025 a Origen	Según cartera topografica - sur Acceso Glorieta calle 8	
K 00+020	K 00+030			2.982		28.59	Febrero 2025 a Origen	Según cartera topografica - sur Acceso Glorieta calle 8	
K 00+030	K 00+040			2.619		28.01	Febrero 2025 a Origen	Según cartera topografica - sur Acceso Glorieta calle 8	
K 00+040	K 00+050			3.504		30.62	Febrero 2025 a Origen	Según cartera topografica - sur Acceso Glorieta calle 8	
K 00+050	K 00+060			4.431		39.68	Febrero 2025 a Origen	Según cartera topografica - sur Acceso Glorieta calle 8	
K 00+060	K 00+070			4.123		42.77	Febrero 2025 a Origen	Según cartera topografica - sur Acceso Glorieta calle 8	
K 00+070	K 00+080			4.829		44.76	Febrero 2025 a Origen	Según cartera topografica - sur Acceso Glorieta calle 8	
K 00+080	K 00+090			5.472		51.51	Febrero 2025 a Origen	Según cartera topografica - sur Acceso Glorieta calle 8	
K 00+090	K 00+100			4.679		50.76	Febrero 2025 a Origen	Según cartera topografica - sur Acceso Glorieta calle 8	
K 00+100	K 00+110			4.727		47.03	Febrero 2025 a Origen	Según cartera topografica - sur Acceso Glorieta calle 8	
K 00+110	K 00+120			4.250		44.89	Febrero 2025 a Origen	Según cartera topografica - sur Acceso Glorieta calle 8	
K 00+120	K 00+123			4.250		10.63	Febrero 2025 a Origen	Según cartera topografica - sur Acceso Glorieta calle 8	
K 00+005	K 00+010			7.700		28.88	Febrero 2025 a Origen	Según cartera topografica -Viga Susagua	
K 00+010	K 00+015			7.700		38.50	Febrero 2025 a Origen	Según cartera topografica -Viga Susagua	
K 00+015	K 00+020			7.700		38.50	Febrero 2025 a Origen	Según cartera topografica -Viga Susagua	
K 00+020	K 00+025			7.700		38.50	Febrero 2025 a Origen	Según cartera topografica -Viga Susagua	
K 00+025	K 00+030			9.200		42.25	Febrero 2025 a Origen	Según cartera topografica -Viga Susagua	
K 00+030	K 00+035			7.861		42.65	Febrero 2025 a Origen	Según cartera topografica -Viga Susagua	
K 00+035	K 00+040			9.192		42.63	Febrero 2025 a Origen	Según cartera topografica -Viga Susagua	
K 00+040	K 00+045			9.200		45.98	Febrero 2025 a Origen	Según cartera topografica -Viga Susagua	
K 00+045	K 00+050			9.200		46.00	Febrero 2025 a Origen	Según cartera topografica -Viga Susagua	
K 00+050	K 00+055			7.700		42.25	Febrero 2025 a Origen	Según cartera topografica -Viga Susagua	
K 00+055	K 00+060			7.700		38.50	Febrero 2025 a Origen	Según cartera topografica -Viga Susagua	
K 00+060	K 00+065			7.873		38.93	Febrero 2025 a Origen	Según cartera topografica -Viga Susagua	
K 00+065	K 00+070			7.970		39.61	Febrero 2025 a Origen	Según cartera topografica -Viga Susagua	
K 00+070	K 00+075			3.000		27.43	Febrero 2025 a Origen	Según cartera topografica -Viga Susagua	
K 02+750	K 02+750					- 51.65	Febrero 2025 a Origen	Según cartera topografica -Viga Susagua volumen pilotes	
K 00+000	K 00+010						Febrero 2025 a Origen	Según cartera topografica - Norte Acceso Glorieta calle 8	
K 00+010	K 00+020						Febrero 2025 a Origen	Según cartera topografica - Norte Acceso Glorieta calle 8	
K 00+020	K 00+030						Febrero 2025 a Origen	Según cartera topografica - Norte Acceso Glorieta calle 8	
K 00+030	K 00+040						Febrero 2025 a Origen	Según cartera topografica - Norte Acceso Glorieta calle 8	
K 00+040	K 00+050			4.034		38.88	Febrero 2025 a Origen	Según cartera topografica - Norte Acceso Glorieta calle 8	
K 00+050	K 00+060			3.306		36.70	Febrero 2025 a Origen	Según cartera topografica - Norte Acceso Glorieta calle 8	
K 00+060	K 00+070			2.754		30.30	Febrero 2025 a Origen	Según cartera topografica - Norte Acceso Glorieta calle 8	
K 00+070	K 00+080			2.335		25.45	Febrero 2025 a Origen	Según cartera topografica - Norte Acceso Glorieta calle 8	
K 00+080	K 00+090			1.756		20.46	Febrero 2025 a Origen	Según cartera topografica - Norte Acceso Glorieta calle 8	
K 00+090	K 00+100			1.338		15.47	Febrero 2025 a Origen	Según cartera topografica - Norte Acceso Glorieta calle 8	
K 00+100	K 00+110			1.649		14.94	Febrero 2025 a Origen	Según cartera topografica - Norte Acceso Glorieta calle 8	
K 00+110	K 00+120			1.458		15.54	Febrero 2025 a Origen	Según cartera topografica - Norte Acceso Glorieta calle 8	
K 00+120	K 00+130			1.422		14.40	Febrero 2025 a Origen	Según cartera topografica - Norte Acceso Glorieta calle 8	
K 00+130	K 00+140			1.504		14.63	Febrero 2025 a Origen	Según cartera topografica - Norte Acceso Glorieta calle 8	
K 00+140	K 00+150			1.100		13.02	Febrero 2025 a Origen	Según cartera topografica - Norte Acceso Glorieta calle 8	
K 00+150	K 00+151			1.100		1.52	Febrero 2025 a Origen	Según cartera topografica - Norte Acceso Glorieta calle 8	
K 00+000	K 00+010			12.924		64.62	Febrero 2025 a Origen	Según cartera topografica -Obra Hidraulica 1 K0+600	
K 00+010	K 00+020			13.443		131.96	Febrero 2025 a Origen	Según cartera topografica -Obra Hidraulica 1 K0+600	
K 00+020	K 00+030			13.349		133.96	Febrero 2025 a Origen	Según cartera topografica -Obra Hidraulica 1 K0+600	
K 00+030	K 00+040			13.932		136.36	Febrero 2025 a Origen	Según cartera topografica -Obra Hidraulica 1 K0+600	

ITEM		DESCRIPCIÓN				UNIDAD	CANTIDAD ANTERIOR	EN ESTA ACTA	CANTIDAD ACUMULADA
K 00+221			Pedraplén Compacto			M3	94,286.00	253.00	94,539.00
KM INICIAL	KM FINAL	CARRIL	LONGITUD (m)	AREA (m2)	ESPESOR (m)	VOLUMEN (m3)	FECHA	DESCRIPCIÓN	
K 00+040	K 00+050			0.000		31.07	Febrero 2025 a Origen	Según cartera topografica -Obra Hidraulica 1 K0+600	
K 00+140	K 00+150			2.585		15.09	Febrero 2025 a Origen	Según cartera topografica -Cruce Cogua Desaceleracion	
K 00+150	K 00+160			3.573		30.79	Febrero 2025 a Origen	Según cartera topografica -Cruce Cogua Desaceleracion	
K 00+160	K 00+170			4.521		40.47	Febrero 2025 a Origen	Según cartera topografica -Cruce Cogua Desaceleracion	
K 00+170	K 00+180			2.911		37.16	Febrero 2025 a Origen	Según cartera topografica -Cruce Cogua Desaceleracion	
K 00+180	K 00+190			2.525		27.18	Febrero 2025 a Origen	Según cartera topografica -Cruce Cogua Desaceleracion	
K 00+190	K 00+200			2.581		25.53	Febrero 2025 a Origen	Según cartera topografica -Cruce Cogua Desaceleracion	
K 00+045	K 00+050			2.039		9.41	Febrero 2025 a Origen	Según cartera topografica -Cruce Cogua Aceleracion	
K 00+050	K 00+060			2.656		23.48	Febrero 2025 a Origen	Según cartera topografica -Cruce Cogua Aceleracion	
K 00+060	K 00+070			3.223		29.40	Febrero 2025 a Origen	Según cartera topografica -Cruce Cogua Aceleracion	
K 00+070	K 00+080			4.478		38.51	Febrero 2025 a Origen	Según cartera topografica -Cruce Cogua Aceleracion	
K 00+080	K 00+090			4.478		44.78	Febrero 2025 a Origen	Según cartera topografica -Cruce Cogua Aceleracion	
K 00+090	K 00+100			3.695		40.87	Febrero 2025 a Origen	Según cartera topografica -Cruce Cogua Aceleracion	
K 00+100	K 00+110			3.303		34.99	Febrero 2025 a Origen	Según cartera topografica -Cruce Cogua Aceleracion	
K 00+215	K 00+220			6.242		15.61	Febrero 2025 a Origen	Según cartera topografica -Desvio Calle 8 Zipa Nemocon	
K 00+220	K 00+225			6.727		32.42	Febrero 2025 a Origen	Según cartera topografica -Desvio Calle 8 Zipa Nemocon	
K 00+225	K 00+230			4.302		27.57	Febrero 2025 a Origen	Según cartera topografica -Desvio Calle 8 Zipa Nemocon	
K 00+230	K 00+235			7.229		28.83	Febrero 2025 a Origen	Según cartera topografica -Desvio Calle 8 Zipa Nemocon	
K 00+235	K 00+240			2.788		25.04	Febrero 2025 a Origen	Según cartera topografica -Desvio Calle 8 Zipa Nemocon	
K 00+240	K 00+245			4.448		18.09	Febrero 2025 a Origen	Según cartera topografica -Desvio Calle 8 Zipa Nemocon	
K 00+245	K 00+250			3.990		21.10	Febrero 2025 a Origen	Según cartera topografica -Desvio Calle 8 Zipa Nemocon	
K 00+250	K 00+255			4.625		21.54	Febrero 2025 a Origen	Según cartera topografica -Desvio Calle 8 Zipa Nemocon	
K 00+255	K 00+260			4.483		22.77	Febrero 2025 a Origen	Según cartera topografica -Desvio Calle 8 Zipa Nemocon	
K 00+260	K 00+265			4.626		22.77	Febrero 2025 a Origen	Según cartera topografica -Desvio Calle 8 Zipa Nemocon	
K 00+265	K 00+270			5.094		24.30	Febrero 2025 a Origen	Según cartera topografica -Desvio Calle 8 Zipa Nemocon	
K 00+270	K 00+275			5.253		25.87	Febrero 2025 a Origen	Según cartera topografica -Desvio Calle 8 Zipa Nemocon	
K 00+275	K 00+280			4.235		23.72	Febrero 2025 a Origen	Según cartera topografica -Desvio Calle 8 Zipa Nemocon	
K 00+280	K 00+285			3.025		18.15	Febrero 2025 a Origen	Según cartera topografica -Desvio Calle 8 Zipa Nemocon	
K 00+150	K 00+155			1.792		6.53	Febrero 2025 a Origen	Según cartera topografica -Desvio Calle 8 Nemocon Ubate	
K 00+155	K 00+160			2.325		10.29	Febrero 2025 a Origen	Según cartera topografica -Desvio Calle 8 Nemocon Ubate	
K 00+160	K 00+165			1.971		10.74	Febrero 2025 a Origen	Según cartera topografica -Desvio Calle 8 Nemocon Ubate	
K 00+165	K 00+170			1.954		9.81	Febrero 2025 a Origen	Según cartera topografica -Desvio Calle 8 Nemocon Ubate	
K 00+170	K 00+175			1.763		9.29	Febrero 2025 a Origen	Según cartera topografica -Desvio Calle 8 Nemocon Ubate	
K 00+175	K 00+180			1.648		8.53	Febrero 2025 a Origen	Según cartera topografica -Desvio Calle 8 Nemocon Ubate	
K 00+180	K 00+185			1.734		8.46	Febrero 2025 a Origen	Según cartera topografica -Desvio Calle 8 Nemocon Ubate	
K 00+185	K 00+190			1.860		8.99	Febrero 2025 a Origen	Según cartera topografica -Desvio Calle 8 Nemocon Ubate	
K 00+190	K 00+195			1.880		9.35	Febrero 2025 a Origen	Según cartera topografica -Desvio Calle 8 Nemocon Ubate	
K 00+195	K 00+200			1.499		8.45	Febrero 2025 a Origen	Según cartera topografica -Desvio Calle 8 Nemocon Ubate	
K 00+200	K 00+205			0.930		6.07	Febrero 2025 a Origen	Según cartera topografica -Desvio Calle 8 Nemocon Ubate	
K 00+205	K 00+210			0.333		3.16	Febrero 2025 a Origen	Según cartera topografica -Desvio Calle 8 Nemocon Ubate	
K 00+210	K 00+215			0.000		0.83	Febrero 2025 a Origen	Según cartera topografica -Desvio Calle 8 Nemocon Ubate	
K 00+145	K 00+150			3.877		17.25	Febrero 2025 a Origen	Según cartera topografica -Desvio Calle 8 Bogota Ubate	
K 00+150	K 00+155			3.391		18.17	Febrero 2025 a Origen	Según cartera topografica -Desvio Calle 8 Bogota Ubate	
K 00+155	K 00+160			3.110		16.25	Febrero 2025 a Origen	Según cartera topografica -Desvio Calle 8 Bogota Ubate	
K 00+160	K 00+165			2.936		15.12	Febrero 2025 a Origen	Según cartera topografica -Desvio Calle 8 Bogota Ubate	
K 00+165	K 00+170			0.000		7.34	Febrero 2025 a Origen	Según cartera topografica -Desvio Calle 8 Bogota Ubate	
K 00+170	K 00+175			0.000		-	Febrero 2025 a Origen	Según cartera topografica -Desvio Calle 8 Bogota Ubate	
K 00+175	K 00+180			0.000		-	Febrero 2025 a Origen	Según cartera topografica -Desvio Calle 8 Bogota Ubate	
K 00+180	K 00+185			4.784		11.96	Febrero 2025 a Origen	Según cartera topografica -Desvio Calle 8 Bogota Ubate	
K 00+185	K 00+190			4.991		24.44	Febrero 2025 a Origen	Según cartera topografica -Desvio Calle 8 Bogota Ubate	
K 00+190	K 00+195			5.653		26.61	Febrero 2025 a Origen	Según cartera topografica -Desvio Calle 8 Bogota Ubate	
K 00+195	K 00+200			5.567		28.05	Febrero 2025 a Origen	Según cartera topografica -Desvio Calle 8 Bogota Ubate	
K 00+200	K 00+205			5.308		27.19	Febrero 2025 a Origen	Según cartera topografica -Desvio Calle 8 Bogota Ubate	
K 00+205	K 00+210			3.287		21.49	Febrero 2025 a Origen	Según cartera topografica -Desvio Calle 8 Bogota Ubate	
K 00+060	K 00+070						Febrero 2025 a Origen	Según cartera topografica -Tramo 1-2 via susagua	
K 00+070	K 00+080						Febrero 2025 a Origen	Según cartera topografica -Tramo 1-2 via susagua	
K 00+080	K 00+090						Febrero 2025 a Origen	Según cartera topografica -Tramo 1-2 via susagua	
K 00+090	K 00+105			9.635		24.09	Febrero 2025 a Origen	Según cartera topografica -Tramo 1-2 via susagua	
K 00+105	K 00+110			13.830		58.66	Febrero 2025 a Origen	Según cartera topografica -Tramo 1-2 via susagua	
K 00+110	K 00+120			17.886		79.29	Febrero 2025 a Origen	Según cartera topografica -Tramo 1-2 via susagua	
K 00+120	K 00+130			17.129		87.54	Febrero 2025 a Origen	Según cartera topografica -Tramo 1-2 via susagua	
K 00+130	K 00+140			11.614		71.86	Febrero 2025 a Origen	Según cartera topografica -Tramo 1-2 via susagua	
K 00+140	K 00+150			5.475		42.72	Febrero 2025 a Origen	Según cartera topografica -Tramo 1-2 via susagua	
K 00+150	K 00+160			0.000		-	Febrero 2025 a Origen	Según cartera topografica -Tramo 1-2 via susagua	
K 00+160	K 00+170			4.532		-	Febrero 2025 a Origen	Según cartera topografica -Tramo 1-2 via susagua	
K 00+170	K 00+180			9.312		34.61	Febrero 2025 a Origen	Según cartera topografica -Tramo 1-2 via susagua	
K 00+180	K 00+190			6.687		40.00	Febrero 2025 a Origen	Según cartera topografica -Tramo 1-2 via susagua	
K 00+190	K 00+200			7.955		36.61	Febrero 2025 a Origen	Según cartera topografica -Tramo 1-2 via susagua	
K 00+200	K 00+210			11.468		48.56	Febrero 2025 a Origen	Según cartera topografica -Tramo 1-2 via susagua	
K 00+210	K 00+220			11.304		56.93	Febrero 2025 a Origen	Según cartera topografica -Tramo 1-2 via susagua	
K 00+220	K 00+230			7.812		47.79	Febrero 2025 a Origen	Según cartera topografica -Tramo 1-2 via susagua	
K 00+230	K 00+240			7.200		37.53	Febrero 2025 a Origen	Según cartera topografica -Tramo 1-2 via susagua	
K 00+100	K 00+105			15.639		60.69	Febrero 2025 a Origen	Según cartera topografica -Tramo 1-2 viga susagua	
K 00+105	K 00+110			19.926		88.91	Febrero 2025 a Origen	Según cartera topografica -Tramo 1-2 viga susagua	
K 00+110	K 00+115			16.476		91.01	Febrero 2025 a Origen	Según cartera topografica -Tramo 1-2 viga susagua	
K 00+115	K 00+120			14.110		76.47	Febrero 2025 a Origen	Según cartera topografica -Tramo 1-2 viga susagua	
K 00+120	K 00+125			13.323		68.58	Febrero 2025 a Origen	Según cartera topografica -Tramo 1-2 viga susagua	
K 00+125	K 00+130			13.368		66.73	Febrero 2025 a Origen	Según cartera topografica -Tramo 1-2 viga susagua	
K 00+130	K 00+135			14.591		69.90	Febrero 2025 a Origen	Según cartera topografica -Tramo 1-2 viga susagua	
K 00+135	K 00+140			17.428		80.05	Febrero 2025 a Origen	Según cartera topografica -Tramo 1-2 viga susagua	
K 00+140	K 00+145			21.859		98.22	Febrero 2025 a Origen	Según cartera topografica -Tramo 1-2 viga susagua	
K 00+145	K 00+150			20.547		106.02	Febrero 2025 a Origen	Según cartera topografica -Tramo 1-2 viga susagua	
K 00+150	K 00+155			19.677		100.56	Febrero 2025 a Origen	Según cartera topografica -Tramo 1-2 viga susagua	
K 00+155	K 00+160			7.210		67.22	Febrero 2025 a Origen	Según cartera topografica -Tramo 1-2 viga susagua	
K 00+160	K 00+165			17.140		60.88	Febrero 2025 a Origen	Según cartera topografica -Tramo 1-2 viga susagua	
K 00+165	K 00+168			7.260		36.60	Febrero 2025 a Origen	Según cartera topografica -Tramo 1-2 viga susagua	
K 02+750	K 02+750					- 39.58	Febrero 2025 a Origen	Según cartera topografica -Tramo 1-2 viga susagua volumen pilotes 1 al 35	
K 00+110	K 00+100			7.093		-	Febrero 2025 a Origen	Según cartera topografica -Acceso Conectante Cr 36	
K 00+120	K 00+110			6.328		67.11	Febrero 2025 a Origen	Según cartera topografica -Acceso Conectante Cr 36	
K 00+130	K 00+120			5.025		56.77	Febrero 2025 a Origen	Según cartera topografica -Acceso Conectante Cr 36	
K 00+140	K 00+130			2.561		37.93	Febrero 2025 a Origen	Según cartera topografica -Acceso Conectante Cr 36	
K 00+150	K 00+140			1.524		20.43	Febrero 2025 a Origen	Según cartera topografica -Acceso Conectante Cr 36	
K 00+160	K 00+150			0.831		11.78	Febrero 2025 a Origen	Según cartera topografica -Acceso Conectante Cr 36	
K 00+170	K 00+160			0.687		7.59	Febrero 2025 a Origen	Según cartera topografica -Acceso Conectante Cr 36	
K 00+025	K 00+030			2.285		10.53	Febrero 2025 a Origen	Según carteras topografia - Construcción vía - Acceso San Gabriel salida suroccidental	
K 00+030	K 00+035			2.313		11.50	Febrero 2025 a Origen	Según carteras topografia - Construcción vía - Acceso San Gabriel salida suroccidental	
K 00+035	K 00+040			2.897		13.03	Febrero 2025 a Origen	Según carteras topografia - Construcción vía - Acceso San Gabriel salida suroccidental	
K 00+040	K 00+045			4.200		17.74	Febrero 2025 a Origen	Según carteras topografia - Construcción vía - Acceso San Gabriel salida suroccidental	
K 00+045	K 00+050			4.384		21.46	Febrero 2025 a Origen	Según carteras topografia - Construcción vía - Acceso San Gabriel salida suroccidental	
K 00+050	K 00+055			6.585		27.42	Febrero 2025 a Origen	Según carteras topografia - Construcción vía - Acceso San Gabriel salida suroccidental	
K 00+025	K 00+030			1.938		4.85	Febrero 2025 a Origen	Según cartera topografica -acceso san gabriel salida lado derecho	
K 00+030	K 00+035			1.657		8.99	Febrero 2025 a Origen	Según cartera topografica -acceso san gabriel salida lado derecho	
K 00+035	K 00+040			1.717		8.44	Febrero 2025 a Origen	Según cartera topografica -acceso san gabriel salida lado derecho	
K 00+040	K 00+045			0.461		5.45	Febrero 2025 a Origen	Según cartera topografica -acceso san gabriel salida lado derecho	
K 00+040	K 00+045			3.803		13.31	Febrero 2025 a Origen	Según cartera topografica -acceso san gabriel entrada lado derecho	

ITEM		DESCRIPCIÓN				UNIDAD	CANTIDAD ANTERIOR	EN ESTA ACTA	CANTIDAD ACUMULADA
K 00+221		Pedraplén Compacto				M3	94,286.00	253.00	94,539.00
KM INICIAL	KM FINAL	CARRIL	LONGITUD (m)	AREA (m2)	ESPESOR (m)	VOLUMEN (m3)	FECHA	DESCRIPCIÓN	
K 00+045	K 00+050			4.670		21.18	Febrero 2025 a Origen	Según cartera topografica -acceso san gabriel entrada lado derecho	
K 00+050	K 00+055			4.228		22.25	Febrero 2025 a Origen	Según cartera topografica -acceso san gabriel entrada lado derecho	
K 00+055	K 00+060			3.091		18.30	Febrero 2025 a Origen	Según cartera topografica -acceso san gabriel entrada lado derecho	
K 00+060	K 00+065			1.947		12.60	Febrero 2025 a Origen	Según cartera topografica -acceso san gabriel entrada lado derecho	
K 00+015	K 00+020			1.045		4.75	Febrero 2025 a Origen	Según cartera topografica -acceso cruce de cogua salida via existente	
K 00+020	K 00+025			1.531		6.44	Febrero 2025 a Origen	Según cartera topografica -acceso cruce de cogua salida via existente	
K 00+025	K 00+030			2.421		9.88	Febrero 2025 a Origen	Según cartera topografica -acceso cruce de cogua salida via existente	
K 00+030	K 00+035			3.097		13.80	Febrero 2025 a Origen	Según cartera topografica -acceso cruce de cogua salida via existente	
K 00+035	K 00+040			3.274		15.93	Febrero 2025 a Origen	Según cartera topografica -acceso cruce de cogua salida via existente	
K 00+040	K 00+045			3.370		16.61	Febrero 2025 a Origen	Según cartera topografica -acceso cruce de cogua salida via existente	
K 00+045	K 00+050			3.555		17.31	Febrero 2025 a Origen	Según cartera topografica -acceso cruce de cogua salida via existente	
K 00+050	K 00+055			4.194		19.37	Febrero 2025 a Origen	Según cartera topografica -acceso cruce de cogua salida via existente	
K 00+055	K 00+060			4.528		21.81	Febrero 2025 a Origen	Según cartera topografica -acceso cruce de cogua salida via existente	
K 00+060	K 00+065			4.410		22.35	Febrero 2025 a Origen	Según cartera topografica -acceso cruce de cogua salida via existente - Material proveniente de la demolicion puente barandillas ave colombiana	
K 00+065	K 00+070			4.972		23.46	Febrero 2025 a Origen	Según cartera topografica -acceso cruce de cogua salida via existente - Material proveniente de la demolicion puente barandillas ave colombiana	
K 00+070	K 00+075			4.449		23.55	Febrero 2025 a Origen	Según cartera topografica -acceso cruce de cogua salida via existente - Material proveniente de la demolicion puente barandillas ave colombiana	
K 00+075	K 00+080			3.275		19.31	Febrero 2025 a Origen	Según cartera topografica -acceso cruce de cogua salida via existente - Material proveniente de la demolicion puente barandillas ave colombiana	
K 00+080	K 00+085			1.911		12.97	Febrero 2025 a Origen	Según cartera topografica -acceso cruce de cogua salida via existente - Material proveniente de la demolicion puente barandillas ave colombiana	
K 00+085	K 00+090			0.856		6.92	Febrero 2025 a Origen	Según cartera topografica -acceso cruce de cogua salida via existente - Material proveniente de la demolicion puente barandillas ave colombiana	
K 00+090	K 00+095			0.175		2.58	Febrero 2025 a Origen	Según cartera topografica -acceso cruce de cogua salida via existente - Material proveniente de la demolicion puente barandillas ave colombiana	
K 00+045	K 00+050			5.267		19.13	Febrero 2025 a Origen	Según cartera topografica -acceso cruce de cogua salida via existente - Material proveniente de la demolicion puente barandillas ave colombiana	
K 00+050	K 00+055			4.436		24.26	Febrero 2025 a Origen	Según cartera topografica -acceso cruce de cogua salida via existente - Material proveniente de la demolicion puente barandillas ave colombiana	
K 00+055	K 00+060			3.435		19.68	Febrero 2025 a Origen	Según cartera topografica -acceso cruce de cogua salida via existente - Material proveniente de la demolicion puente barandillas ave colombiana	
K 00+047	K 00+048			3.600		3.60	Febrero de 2025 a Origen	Según cartera topografica -Acceso de mantenimiento Arco Metalico Calle 8 K2+750	
K 00+048	K 00+049			3.600		3.60	Febrero de 2025 a Origen	Según cartera topografica -Acceso de mantenimiento Arco Metalico Calle 8 K2+750	
K 00+049	K 00+050			3.600		3.60	Febrero de 2025 a Origen	Según cartera topografica -Acceso de mantenimiento Arco Metalico Calle 8 K2+750	
K 00+050	K 00+051			3.600		3.60	Febrero de 2025 a Origen	Según cartera topografica -Acceso de mantenimiento Arco Metalico Calle 8 K2+750	
K 00+051	K 00+052			3.600		3.60	Febrero de 2025 a Origen	Según cartera topografica -Acceso de mantenimiento Arco Metalico Calle 8 K2+750	
K 00+052	K 00+053			3.600		3.60	Febrero de 2025 a Origen	Según cartera topografica -Acceso de mantenimiento Arco Metalico Calle 8 K2+750	
K 00+053	K 00+054			3.600		3.60	Febrero de 2025 a Origen	Según cartera topografica -Acceso de mantenimiento Arco Metalico Calle 8 K2+750	
K 00+054	K 00+055			3.600		3.60	Febrero de 2025 a Origen	Según cartera topografica -Acceso de mantenimiento Arco Metalico Calle 8 K2+750	
K 00+055	K 00+056			3.600		3.60	Febrero de 2025 a Origen	Según cartera topografica -Acceso de mantenimiento Arco Metalico Calle 8 K2+750	
K 00+056	K 00+057			3.600		3.60	Febrero de 2025 a Origen	Según cartera topografica -Acceso de mantenimiento Arco Metalico Calle 8 K2+750	
K 00+057	K 00+058			3.600		3.60	Febrero de 2025 a Origen	Según cartera topografica -Acceso de mantenimiento Arco Metalico Calle 8 K2+750	
K 00+058	K 00+059			3.600		3.60	Febrero de 2025 a Origen	Según cartera topografica -Acceso de mantenimiento Arco Metalico Calle 8 K2+750	
K 00+059	K 00+060			3.600		3.60	Febrero de 2025 a Origen	Según cartera topografica -Acceso de mantenimiento Arco Metalico Calle 8 K2+750	
K 00+060	K 00+061			3.600		3.60	Febrero de 2025 a Origen	Según cartera topografica -Acceso de mantenimiento Arco Metalico Calle 8 K2+750	
K 00+061	K 00+062			3.600		3.60	Febrero de 2025 a Origen	Según cartera topografica -Acceso de mantenimiento Arco Metalico Calle 8 K2+750	
K 00+062	K 00+063			3.600		3.60	Febrero de 2025 a Origen	Según cartera topografica -Acceso de mantenimiento Arco Metalico Calle 8 K2+750	
K 00+063	K 00+064			3.600		3.60	Febrero de 2025 a Origen	Según cartera topografica -Acceso de mantenimiento Arco Metalico Calle 8 K2+750	
K 00+064	K 00+065			3.600		3.60	Febrero de 2025 a Origen	Según cartera topografica -Acceso de mantenimiento Arco Metalico Calle 8 K2+750	
K 00+065	K 00+066			3.600		3.60	Febrero de 2025 a Origen	Según cartera topografica -Acceso de mantenimiento Arco Metalico Calle 8 K2+750	
K 00+066	K 00+067			3.600		3.60	Febrero de 2025 a Origen	Según cartera topografica -Acceso de mantenimiento Arco Metalico Calle 8 K2+750	
K 00+067	K 00+068			3.600		3.60	Febrero de 2025 a Origen	Según cartera topografica -Acceso de mantenimiento Arco Metalico Calle 8 K2+750	
K 00+068	K 00+069			3.600		3.60	Febrero de 2025 a Origen	Según cartera topografica -Acceso de mantenimiento Arco Metalico Calle 8 K2+750	
K 00+069	K 00+070			3.600		3.60	Febrero de 2025 a Origen	Según cartera topografica -Acceso de mantenimiento Arco Metalico Calle 8 K2+750	
K 00+070	K 00+071			7.376		5.49	Febrero de 2025 a Origen	Según cartera topografica -Acceso de mantenimiento Arco Metalico Calle 8 K2+750	
K 00+071	K 00+072			7.376		7.38	Febrero de 2025 a Origen	Según cartera topografica -Acceso de mantenimiento Arco Metalico Calle 8 K2+750	
K 00+072	K 00+073			7.376		7.38	Febrero de 2025 a Origen	Según cartera topografica -Acceso de mantenimiento Arco Metalico Calle 8 K2+750	
K 00+073	K 00+074			7.376		7.38	Febrero de 2025 a Origen	Según cartera topografica -Acceso de mantenimiento Arco Metalico Calle 8 K2+750	
K 00+074	K 00+075			7.376		7.38	Febrero de 2025 a Origen	Según cartera topografica -Acceso de mantenimiento Arco Metalico Calle 8 K2+750	
K 00+075	K 00+076			7.376		7.38	Febrero de 2025 a Origen	Según cartera topografica -Acceso de mantenimiento Arco Metalico Calle 8 K2+750	
K 00+076	K 00+077			7.376		7.38	Febrero de 2025 a Origen	Según cartera topografica -Acceso de mantenimiento Arco Metalico Calle 8 K2+750	
K 00+510	K 00+520			1.739		6.06	Febrero 2025 a Origen	Según cartera topografica sello	
K 00+520	K 00+530			1.713		12.03	Febrero 2025 a Origen	Según cartera topografica sello	
K 00+530	K 00+540			1.713		11.95	Febrero 2025 a Origen	Según cartera topografica sello	
K 00+540	K 00+550			1.709		11.88	Febrero 2025 a Origen	Según cartera topografica sello	
K 00+550	K 00+560			1.705		11.73	Febrero 2025 a Origen	Según cartera topografica sello	
K 00+560	K 00+570			1.663		11.52	Febrero 2025 a Origen	Según cartera topografica sello	
K 00+570	K 00+580			1.088		10.50	Febrero 2025 a Origen	Según cartera topografica sello	
K 00+580	K 00+590			1.372		4.80	Febrero 2025 a Origen	Según cartera topografica sello	
K 00+590	K 00+600			1.492			Febrero 2025 a Origen	Según cartera topografica sello	
K 00+600	K 00+610			1.531			Febrero 2025 a Origen	Según cartera topografica sello	
K 00+610	K 00+620			1.886		8.54	Febrero 2025 a Origen	Según cartera topografica sello	
K 00+620	K 00+630			1.780		16.60	Febrero 2025 a Origen	Según cartera topografica sello	
K 00+630	K 00+640			1.836		18.08	Febrero 2025 a Origen	Según cartera topografica sello	
K 00+640	K 00+650			1.819		18.28	Febrero 2025 a Origen	Según cartera topografica sello	
K 00+650	K 00+660			1.678		17.49	Febrero 2025 a Origen	Según cartera topografica sello	
K 00+660	K 00+670			1.692		16.85	Febrero 2025 a Origen	Según cartera topografica sello	
K 00+670	K 00+680			1.752		17.22	Febrero 2025 a Origen	Según cartera topografica sello	
K 00+680	K 00+690			1.841		17.96	Febrero 2025 a Origen	Según cartera topografica sello	
K 00+690	K 00+700			1.871		18.56	Febrero 2025 a Origen	Según cartera topografica sello	
K 00+700	K 00+710			1.388		16.30	Febrero 2025 a Origen	Según cartera topografica sello	
K 00+710	K 00+720			1.401		13.95	Febrero 2025 a Origen	Según cartera topografica sello	
K 00+720	K 00+730			1.393		13.97	Febrero 2025 a Origen	Según cartera topografica sello	
K 00+730	K 00+740			1.364		13.79	Febrero 2025 a Origen	Según cartera topografica sello	
K 00+740	K 00+750			1.293		13.29	Febrero 2025 a Origen	Según cartera topografica sello	
K 00+750	K 00+760			1.279		12.86	Febrero 2025 a Origen	Según cartera topografica sello	
K 00+760	K 00+770			1.295		12.87	Febrero 2025 a Origen	Según cartera topografica sello	
K 00+770	K 00+780			1.310		13.03	Febrero 2025 a Origen	Según cartera topografica sello	
K 00+780	K 00+790			1.320		13.15	Febrero 2025 a Origen	Según cartera topografica sello	
K 00+790	K 00+800			1.302		13.11	Febrero 2025 a Origen	Según cartera topografica sello	
K 00+800	K 00+810			1.211		12.57	Febrero 2025 a Origen	Según cartera topografica sello	
K 00+810	K 00+820			1.323		12.67	Febrero 2025 a Origen	Según cartera topografica sello	
K 00+820	K 00+830			1.344		13.34	Febrero 2025 a Origen	Según cartera topografica sello	
K 00+830	K 00+840			1.357		13.51	Febrero 2025 a Origen	Según cartera topografica sello	
K 00+840	K 00+850			1.784		15.71	Febrero 2025 a Origen	Según cartera topografica sello	
K 00+850	K 00+860			1.977		18.81	Febrero 2025 a Origen	Según cartera topografica sello	
K 00+860	K 00+870			2.026		20.02	Febrero 2025 a Origen	Según cartera topografica sello	
K 00+870	K 00+880			1.918		19.72	Febrero 2025 a Origen	Según cartera topografica sello	
K 00+880	K 00+890			1.896		19.07	Febrero 2025 a Origen	Según cartera topografica sello	
K 00+890	K 00+900			1.910		19.03	Febrero 2025 a Origen	Según cartera topografica sello	
K 00+900	K 00+910			1.930		19.20	Febrero 2025 a Origen	Según cartera topografica sello	
K 00+910	K 00+920			1.960		19.45	Febrero 2025 a Origen	Según cartera topografica sello	
K 00+920	K 00+930			2.415		21.88	Febrero 2025 a Origen	Según cartera topografica sello	
K 00+930	K 00+940			2.330		23.73	Febrero 2025 a Origen	Según cartera topografica sello	
K 00+940	K 00+950			2.314		23.22	Febrero 2025 a Origen	Según cartera topografica sello	
K 00+950	K 00+960			2.309		23.12	Febrero 2025 a Origen	Según cartera topografica sello	
K 00+960	K 00+970			2.140		22.25	Febrero 2025 a Origen	Según cartera topografica sello	
K 00+970	K 00+980			2.110		21.25	Febrero 2025 a Origen	Según cartera topografica sello	
K 00+980	K 00+990			2.077		20.94	Febrero 2025 a Origen	Según cartera topografica sello	
K 00+990	K 01+000			2.032		20.55	Febrero 2025 a Origen	Según cartera topografica sello	
K 01+000	K 01+010			2.001		20.17	Febrero 2025 a Origen	Según cartera topografica sello	
K 01+010	K 01+020			1.946		19.74	Febrero 2025 a Origen	Según cartera topografica sello	
K 01+020	K 01+030			2.025		19.86	Febrero 2025 a Origen	Según cartera topografica sello	
K 01+030	K 01+040			1.919		19.72	Febrero 2025 a Origen	Según cartera topografica sello	
K 01+040	K 01+050			1.866		18.93	Febrero 2025 a Origen	Según cartera topografica sello	
K 01+050	K 01+060			2.011		19.39	Febrero 2025 a Origen	Según cartera topografica sello	
K 01+060	K 01+070			2.203		21.07	Febrero 2025 a Origen	Según cartera topografica sello	
K 01+070	K 01+080			1.945		20.74	Febrero 2025 a Origen	Según cartera topografica sello	
K 01+080	K 01+090			1.880		19.13	Febrero 2025 a Origen	Según cartera topografica sello	

ITEM		DESCRIPCIÓN				UNIDAD	CANTIDAD ANTERIOR	EN ESTA ACTA	CANTIDAD ACUMULADA
K 00+221		Pedraplén Compacto				M3	94,286.00	253.00	94,539.00
KM INICIAL	KM FINAL	CARRIL	LONGITUD (m)	AREA (m2)	ESPESOR (m)	VOLUMEN (m3)	FECHA	DESCRIPCIÓN	
K 01+090	K 01+100			1.924		19.02	Febrero 2025 a Origen	Según cartera topografica sello	
K 01+100	K 01+110			1.889		19.07	Febrero 2025 a Origen	Según cartera topografica sello	
K 01+110	K 01+120			1.916		19.03	Febrero 2025 a Origen	Según cartera topografica sello	
K 01+120	K 01+130			1.916		19.16	Febrero 2025 a Origen	Según cartera topografica sello	
K 01+130	K 01+140			1.893		19.05	Febrero 2025 a Origen	Según cartera topografica sello	
K 01+140	K 01+150			1.868		18.81	Febrero 2025 a Origen	Según cartera topografica sello	
K 01+150	K 01+160			1.839		18.54	Febrero 2025 a Origen	Según cartera topografica sello	
K 01+160	K 01+170			1.815		18.27	Febrero 2025 a Origen	Según cartera topografica sello	
K 01+170	K 01+180			1.863		18.39	Febrero 2025 a Origen	Según cartera topografica sello	
K 01+180	K 01+190			1.867		18.65	Febrero 2025 a Origen	Según cartera topografica sello	
K 01+190	K 01+200			1.852		18.60	Febrero 2025 a Origen	Según cartera topografica sello	
K 01+200	K 01+210			1.860		18.56	Febrero 2025 a Origen	Según cartera topografica sello	
K 01+210	K 01+220			1.897		18.79	Febrero 2025 a Origen	Según cartera topografica sello	
K 01+220	K 01+230			1.905		19.01	Febrero 2025 a Origen	Según cartera topografica sello	
K 01+230	K 01+240			1.898		19.02	Febrero 2025 a Origen	Según cartera topografica sello	
K 01+240	K 01+250			1.923		19.11	Febrero 2025 a Origen	Según cartera topografica sello	
K 01+250	K 01+260			1.942		19.33	Febrero 2025 a Origen	Según cartera topografica sello	
K 01+480	K 01+490			1.686		18.10	Febrero 2025 a Origen	Según cartera topografica - Sello	
K 01+490	K 01+500			1.704		16.95	Febrero 2025 a Origen	Según cartera topografica - Sello	
K 01+500	K 01+510			1.679		16.92	Febrero 2025 a Origen	Según cartera topografica - Sello	
K 01+510	K 01+520			1.640		16.60	Febrero 2025 a Origen	Según cartera topografica - Sello	
K 01+520	K 01+530			1.625		16.33	Febrero 2025 a Origen	Según cartera topografica - Sello	
K 01+530	K 01+540			1.596		16.11	Febrero 2025 a Origen	Según cartera topografica - Sello	
K 01+540	K 01+550			1.781		16.89	Febrero 2025 a Origen	Según cartera topografica - Sello	
K 01+550	K 01+560			1.791		17.86	Febrero 2025 a Origen	Según cartera topografica - Sello	
K 01+560	K 01+570			1.908		18.50	Febrero 2025 a Origen	Según cartera topografica - Sello	
K 01+570	K 01+580			1.921		19.15	Febrero 2025 a Origen	Según cartera topografica - Sello	
K 01+580	K 01+590			1.933		19.27	Febrero 2025 a Origen	Según cartera topografica - Sello	
K 01+590	K 01+600			1.952		19.43	Febrero 2025 a Origen	Según cartera topografica - Sello	
K 01+600	K 01+610			1.997		19.75	Febrero 2025 a Origen	Según cartera topografica - Sello	
K 01+610	K 01+620			2.016		20.07	Febrero 2025 a Origen	Según cartera topografica - Sello	
K 01+620	K 01+630			2.010		20.13	Febrero 2025 a Origen	Según cartera topografica - Sello	
K 01+630	K 01+640			2.036		20.23	Febrero 2025 a Origen	Según cartera topografica - Sello	
K 01+640	K 01+650			1.968		20.02	Febrero 2025 a Origen	Según cartera topografica - Sello	
K 01+650	K 01+660			1.876		19.22	Febrero 2025 a Origen	Según cartera topografica - Sello	
K 01+660	K 01+670			1.848		18.62	Febrero 2025 a Origen	Según cartera topografica - Sello	
K 01+670	K 01+680			1.798		18.23	Febrero 2025 a Origen	Según cartera topografica - Sello	
K 01+680	K 01+690			1.831		18.15	Febrero 2025 a Origen	Según cartera topografica - Sello	
K 01+690	K 01+700			1.810		18.21	Febrero 2025 a Origen	Según cartera topografica - Sello	
K 01+700	K 01+710			1.811		18.11	Febrero 2025 a Origen	Según cartera topografica - Sello	
K 01+710	K 01+720			1.875		18.43	Febrero 2025 a Origen	Según cartera topografica - Sello	
K 01+720	K 01+730			1.891		18.83	Febrero 2025 a Origen	Según cartera topografica - Sello	
K 01+730	K 01+740			1.911		19.01	Febrero 2025 a Origen	Según cartera topografica - Sello	
K 01+740	K 01+750			1.963		19.37	Febrero 2025 a Origen	Según cartera topografica - Sello	
K 01+750	K 01+760			2.061		20.12	Febrero 2025 a Origen	Según cartera topografica - Sello	
K 01+760	K 01+770			2.127		20.94	Febrero 2025 a Origen	Según cartera topografica - Sello	
K 01+770	K 01+780			2.173		21.50	Febrero 2025 a Origen	Según cartera topografica - Sello	
K 01+780	K 01+790			2.210		21.92	Febrero 2025 a Origen	Según cartera topografica - Sello	
K 01+790	K 01+800			2.222		22.16	Febrero 2025 a Origen	Según cartera topografica - Sello	
K 01+800	K 01+810			2.230		22.26	Febrero 2025 a Origen	Según cartera topografica - Sello	
K 01+810	K 01+820			2.189		22.10	Febrero 2025 a Origen	Según cartera topografica - Sello	
K 01+820	K 01+830			2.176		21.83	Febrero 2025 a Origen	Según cartera topografica - Sello	
K 01+830	K 01+840			2.222		21.99	Febrero 2025 a Origen	Según cartera topografica - Sello	
K 01+840	K 01+850			2.143		21.83	Febrero 2025 a Origen	Según cartera topografica - Sello	
K 01+850	K 01+860			2.179		21.61	Febrero 2025 a Origen	Según cartera topografica - Sello	
K 01+860	K 01+870			2.131		21.55	Febrero 2025 a Origen	Según cartera topografica - Sello	
K 01+870	K 01+880			2.163		21.47	Febrero 2025 a Origen	Según cartera topografica - Sello	
K 01+880	K 01+890			2.107		21.35	Febrero 2025 a Origen	Según cartera topografica - Sello	
K 01+890	K 01+900			2.071		20.89	Febrero 2025 a Origen	Según cartera topografica - Sello	
K 01+900	K 01+910			2.014		20.43	Febrero 2025 a Origen	Según cartera topografica - Sello	
K 01+910	K 01+920			2.027		20.21	Febrero 2025 a Origen	Según cartera topografica - Sello	
K 01+920	K 01+930			1.957		19.92	Febrero 2025 a Origen	Según cartera topografica - Sello	
K 01+930	K 01+940			1.868		19.13	Febrero 2025 a Origen	Según cartera topografica - Sello	
K 01+940	K 01+950			1.848		18.58	Febrero 2025 a Origen	Según cartera topografica - Sello	
K 01+950	K 01+960			2.014		19.31	Febrero 2025 a Origen	Según cartera topografica - Sello	
K 01+960	K 01+970			2.103		20.59	Febrero 2025 a Origen	Según cartera topografica - Sello	
K 01+970	K 01+980			2.168		21.36	Febrero 2025 a Origen	Según cartera topografica - Sello	
K 01+980	K 01+990			2.378		22.73	Febrero 2025 a Origen	Según cartera topografica - Sello	
K 01+990	K 02+000			0.000		11.89	Febrero 2025 a Origen	Según cartera topografica - Sello	
K 03+290	K 03+300			1.966		9.83	Febrero 2025 a Origen	Según cartera topografica - Sello	
K 03+300	K 03+310			1.898		19.32	Febrero 2025 a Origen	Según cartera topografica - Sello	
K 03+310	K 03+320			2.019		19.59	Febrero 2025 a Origen	Según cartera topografica - Sello	
K 03+320	K 03+330			2.021		20.20	Febrero 2025 a Origen	Según cartera topografica - Sello	
K 03+330	K 03+340			2.110		20.66	Febrero 2025 a Origen	Según cartera topografica - Sello	
K 03+340	K 03+350			2.050		20.80	Febrero 2025 a Origen	Según cartera topografica - Sello	
K 03+350	K 03+360			1.979		20.15	Febrero 2025 a Origen	Según cartera topografica - Sello	
K 03+360	K 03+370			1.961		19.70	Febrero 2025 a Origen	Según cartera topografica - Sello	
K 03+370	K 03+380			1.961		19.61	Febrero 2025 a Origen	Según cartera topografica - Sello	
K 03+380	K 03+390			1.896		19.28	Febrero 2025 a Origen	Según cartera topografica - Sello	
K 03+390	K 03+400			1.945		19.21	Febrero 2025 a Origen	Según cartera topografica - Sello	
K 03+690	K 03+700			2.443		24.42	Febrero 2025 a Origen	Según cartera topografica - Sello	
K 03+700	K 03+710			2.418		24.31	Febrero 2025 a Origen	Según cartera topografica - Sello	
K 03+710	K 03+720			2.379		23.99	Febrero 2025 a Origen	Según cartera topografica - Sello	
K 03+720	K 03+730			2.394		23.87	Febrero 2025 a Origen	Según cartera topografica - Sello	
K 03+730	K 03+740			2.367		23.81	Febrero 2025 a Origen	Según cartera topografica - Sello	
K 03+740	K 03+750			2.364		23.66	Febrero 2025 a Origen	Según cartera topografica - Sello	
K 03+750	K 03+760			2.667		25.16	Febrero 2025 a Origen	Según cartera topografica - Sello	
K 03+760	K 03+770			2.360		25.14	Febrero 2025 a Origen	Según cartera topografica - Sello	
K 03+770	K 03+780			2.360		23.60	Febrero 2025 a Origen	Según cartera topografica - Sello	
K 03+780	K 03+790			2.316		23.38	Febrero 2025 a Origen	Según cartera topografica - Sello	
K 03+790	K 03+800			2.298		23.07	Febrero 2025 a Origen	Según cartera topografica - Sello	
K 03+800	K 03+810			2.252		22.75	Febrero 2025 a Origen	Según cartera topografica - Sello	
K 03+810	K 03+820			2.284		22.68	Febrero 2025 a Origen	Según cartera topografica - Sello	
K 03+820	K 03+830			2.280		22.82	Febrero 2025 a Origen	Según cartera topografica - Sello	
K 03+830	K 03+840			2.259		22.70	Febrero 2025 a Origen	Según cartera topografica - Sello	
K 03+840	K 03+850			2.238		22.49	Febrero 2025 a Origen	Según cartera topografica - Sello	
K 03+850	K 03+860			2.221		22.30	Febrero 2025 a Origen	Según cartera topografica - Sello	
K 03+860	K 03+870			2.211		22.16	Febrero 2025 a Origen	Según cartera topografica - Sello	
K 03+870	K 03+880			2.177		21.94	Febrero 2025 a Origen	Según cartera topografica - Sello	
K 03+880	K 03+890			2.137		21.57	Febrero 2025 a Origen	Según cartera topografica - Sello	
K 03+890	K 03+900			2.125		21.31	Febrero 2025 a Origen	Según cartera topografica - Sello	
K 03+900	K 03+910			2.147		21.36	Febrero 2025 a Origen	Según cartera topografica - Sello	
K 03+910	K 03+920			2.110		21.29	Febrero 2025 a Origen	Según cartera topografica - Sello	
K 03+920	K 03+930			2.066		20.88	Febrero 2025 a Origen	Según cartera topografica - Sello	
K 03+930	K 03+940			2.066		20.66	Febrero 2025 a Origen	Según cartera topografica - Sello	
K 03+940	K 03+950			1.992		20.29	Febrero 2025 a Origen	Según cartera topografica - Sello	
K 03+950	K 03+960			1.992		19.92	Febrero 2025 a Origen	Según cartera topografica - Sello	
K 03+960	K 03+970			1.944		19.68	Febrero 2025 a Origen	Según cartera topografica - Sello	
K 03+970	K 03+980			1.891		19.18	Febrero 2025 a Origen	Según cartera topografica - Sello	
K 03+980	K 03+990			1.858		18.75	Febrero 2025 a Origen	Según cartera topografica - Sello	
K 03+990	K 04+000			1.889		18.74	Febrero 2025 a Origen	Según cartera topografica - Sello	
K 04+000	K 04+010			1.806		18.48	Febrero 2025 a Origen	Según cartera topografica - Sello	

ITEM		DESCRIPCIÓN				UNIDAD	CANTIDAD ANTERIOR	EN ESTA ACTA	CANTIDAD ACUMULADA
K 00+221		Pedraplén Compacto				M3	94,286.00	253.00	94,539.00
KM INICIAL	KM FINAL	CARRIL	LONGITUD (m)	AREA (m2)	ESPESOR (m)	VOLUMEN (m3)	FECHA	DESCRIPCIÓN	
K 04+010	K 04+020			1.799		18.03	Febrero 2025 a Origen	Según cartera topografica - Sello	
K 04+020	K 04+030			1.759		17.79	Febrero 2025 a Origen	Según cartera topografica - Sello	
K 04+030	K 04+040			1.768		17.64	Febrero 2025 a Origen	Según cartera topografica - Sello	
K 04+040	K 04+050			1.663		17.16	Febrero 2025 a Origen	Según cartera topografica - Sello	
K 04+050	K 04+060			1.486		15.75	Febrero 2025 a Origen	Según cartera topografica - Sello	
K 04+060	K 04+070			1.486		14.86	Febrero 2025 a Origen	Según cartera topografica - Sello	
K 04+070	K 04+080			1.428		14.57	Febrero 2025 a Origen	Según cartera topografica - Sello	
K 04+080	K 04+090			1.505		14.67	Febrero 2025 a Origen	Según cartera topografica - Sello	
K 04+090	K 04+100			1.445		14.75	Febrero 2025 a Origen	Según cartera topografica - Sello	
K 04+100	K 04+110			1.445		14.45	Febrero 2025 a Origen	Según cartera topografica - Sello	
K 04+110	K 04+120			1.385		14.15	Febrero 2025 a Origen	Según cartera topografica - Sello	
K 04+120	K 04+130			1.299		13.42	Febrero 2025 a Origen	Según cartera topografica - Sello	
K 04+130	K 04+140			1.290		12.95	Febrero 2025 a Origen	Según cartera topografica - Sello	
K 04+140	K 04+150			1.291		12.91	Febrero 2025 a Origen	Según cartera topografica - Sello	
K 04+150	K 04+160			1.291		12.91	Febrero 2025 a Origen	Según cartera topografica - Sello	
K 04+160	K 04+170			1.663		14.77	Febrero 2025 a Origen	Según cartera topografica - Sello	
K 04+170	K 04+180			1.190		14.27	Febrero 2025 a Origen	Según cartera topografica - Sello	
K 04+180	K 04+190			1.190		11.90	Febrero 2025 a Origen	Según cartera topografica - Sello	
K 04+190	K 04+200			1.191		11.91	Febrero 2025 a Origen	Según cartera topografica - Sello	
K 04+200	K 04+210			1.191		11.91	Febrero 2025 a Origen	Según cartera topografica - Sello	
K 04+210	K 04+220			1.191		11.91	Febrero 2025 a Origen	Según cartera topografica - Sello	
K 04+220	K 04+230			1.193		11.92	Febrero 2025 a Origen	Según cartera topografica - Sello	
K 04+230	K 04+240			1.635		14.14	Febrero 2025 a Origen	Según cartera topografica - Sello	
K 04+240	K 04+250			1.605		16.20	Febrero 2025 a Origen	Según cartera topografica - Sello	
K 04+250	K 04+260			1.566		15.86	Febrero 2025 a Origen	Según cartera topografica - Sello	
K 04+260	K 04+270			1.519		15.43	Febrero 2025 a Origen	Según cartera topografica - Sello	
K 04+270	K 04+280			1.466		14.93	Febrero 2025 a Origen	Según cartera topografica - Sello	
K 04+280	K 04+290			1.466		14.66	Febrero 2025 a Origen	Según cartera topografica - Sello	
K 04+290	K 04+300			1.690		15.78	Febrero 2025 a Origen	Según cartera topografica - Sello	
K 04+300	K 04+310			1.508		15.99	Febrero 2025 a Origen	Según cartera topografica - Sello	
K 04+310	K 04+320			1.572		15.40	Febrero 2025 a Origen	Según cartera topografica - Sello	
K 04+320	K 04+330			1.644		16.08	Febrero 2025 a Origen	Según cartera topografica - Sello	
K 04+330	K 04+340			1.711		16.78	Febrero 2025 a Origen	Según cartera topografica - Sello	
K 04+340	K 04+350			1.805		17.58	Febrero 2025 a Origen	Según cartera topografica - Sello	
K 04+350	K 04+360			1.826		18.16	Febrero 2025 a Origen	Según cartera topografica - Sello	
K 04+360	K 04+370			1.786		18.06	Febrero 2025 a Origen	Según cartera topografica - Sello	
K 04+370	K 04+380			1.819		18.03	Febrero 2025 a Origen	Según cartera topografica - Sello	
K 04+380	K 04+390			1.818		18.19	Febrero 2025 a Origen	Según cartera topografica - Sello	
K 04+390	K 04+400			1.793		18.06	Febrero 2025 a Origen	Según cartera topografica - Sello	
K 04+400	K 04+410			1.780		17.87	Febrero 2025 a Origen	Según cartera topografica - Sello	
K 04+410	K 04+420			1.770		17.75	Febrero 2025 a Origen	Según cartera topografica - Sello	
K 04+420	K 04+430			1.745		17.58	Febrero 2025 a Origen	Según cartera topografica - Sello	
K 04+430	K 04+440			1.800		17.73	Febrero 2025 a Origen	Según cartera topografica - Sello	
K 04+440	K 04+450			1.887		18.44	Febrero 2025 a Origen	Según cartera topografica - Sello	
K 04+450	K 04+460			1.931		19.09	Febrero 2025 a Origen	Según cartera topografica - Sello	
K 04+460	K 04+470			1.973		19.52	Febrero 2025 a Origen	Según cartera topografica - Sello	
K 04+470	K 04+480			2.120		20.47	Febrero 2025 a Origen	Según cartera topografica - Sello	
K 04+480	K 04+490			2.183		21.52	Febrero 2025 a Origen	Según cartera topografica - Sello	
K 04+490	K 04+500			2.179		21.81	Febrero 2025 a Origen	Según cartera topografica - Sello	
K 04+500	K 04+510			2.351		22.65	Febrero 2025 a Origen	Según cartera topografica - Sello	
K 04+510	K 04+520			2.377		23.64	Febrero 2025 a Origen	Según cartera topografica - Sello	
K 04+520	K 04+530			2.366		23.72	Febrero 2025 a Origen	Según cartera topografica - Sello	
K 04+530	K 04+540			2.351		23.59	Febrero 2025 a Origen	Según cartera topografica - Sello	
K 04+540	K 04+550			2.318		23.35	Febrero 2025 a Origen	Según cartera topografica - Sello	
K 04+550	K 04+560			2.293		23.06	Febrero 2025 a Origen	Según cartera topografica - Sello	
K 04+560	K 04+570			2.301		22.97	Febrero 2025 a Origen	Según cartera topografica - Sello	
K 04+570	K 04+580			2.305		23.03	Febrero 2025 a Origen	Según cartera topografica - Sello	
K 04+580	K 04+590			2.308		23.07	Febrero 2025 a Origen	Según cartera topografica - Sello	
K 04+590	K 04+600			2.322		23.15	Febrero 2025 a Origen	Según cartera topografica - Sello	
K 04+600	K 04+610			2.322		23.22	Febrero 2025 a Origen	Según cartera topografica - Sello	
K 04+610	K 04+620			2.130		22.26	Febrero 2025 a Origen	Según cartera topografica sello	
K 04+620	K 04+630			2.153		21.42	Febrero 2025 a Origen	Según cartera topografica sello	
K 04+630	K 04+640			2.131		21.42	Febrero 2025 a Origen	Según cartera topografica sello	
K 04+640	K 04+650			2.115		21.23	Febrero 2025 a Origen	Según cartera topografica sello	
K 04+650	K 04+660			2.115		21.15	Febrero 2025 a Origen	Según cartera topografica sello	
K 04+660	K 04+670			2.098		21.07	Febrero 2025 a Origen	Según cartera topografica sello	
K 04+670	K 04+680			2.189		21.44	Febrero 2025 a Origen	Según cartera topografica sello	
K 04+680	K 04+690			2.086		21.38	Febrero 2025 a Origen	Según cartera topografica sello	
K 04+690	K 04+700			2.070		20.78	Febrero 2025 a Origen	Según cartera topografica sello	
K 00+000	K 00+010			0.558		5.48	Febrero 2025 a Origen	Según cartera topografica - Sello Retorno 4+200	
K 00+010	K 00+020			0.537		5.48	Febrero 2025 a Origen	Según cartera topografica - Sello Retorno 4+200	
K 00+020	K 00+030			0.666		6.02	Febrero 2025 a Origen	Según cartera topografica - Sello Retorno 4+200	
K 00+030	K 00+040			0.789		7.28	Febrero 2025 a Origen	Según cartera topografica - Sello Retorno 4+200	
K 00+040	K 00+050			1.584		11.87	Febrero 2025 a Origen	Según cartera topografica - Sello Retorno 4+200	
K 00+050	K 00+060			1.733		16.59	Febrero 2025 a Origen	Según cartera topografica - Sello Retorno 4+200	
K 00+060	K 00+070			1.792		17.63	Febrero 2025 a Origen	Según cartera topografica - Sello Retorno 4+200	
K 00+070	K 00+080			1.407		16.00	Febrero 2025 a Origen	Según cartera topografica - Sello Retorno 4+200	
K 00+080	K 00+090			0.859		11.33	Febrero 2025 a Origen	Según cartera topografica - Sello Retorno 4+200	
K 00+090	K 00+100			0.672		7.66	Febrero 2025 a Origen	Según cartera topografica - Sello Retorno 4+200	
K 00+100	K 00+110			0.581		6.27	Febrero 2025 a Origen	Según cartera topografica - Sello Retorno 4+200	
K 00+110	K 00+120			0.555		5.68	Febrero 2025 a Origen	Según cartera topografica - Sello Retorno 4+200	
K 00+120	K 00+130			0.538		5.47	Febrero 2025 a Origen	Según cartera topografica - Sello Retorno 4+200	
K 00+130	K 00+140			0.516		5.27	Febrero 2025 a Origen	Según cartera topografica - Sello Retorno 4+200	
K 00+140	K 00+150			0.576		5.46	Febrero 2025 a Origen	Según cartera topografica - Sello Retorno 4+200	
K 00+150	K 00+160			0.514		5.45	Febrero 2025 a Origen	Según cartera topografica - Sello Retorno 4+200	
K 00+160	K 00+170			0.547		5.31	Febrero 2025 a Origen	Según cartera topografica - Sello Retorno 4+200	
K 00+170	K 00+180			0.579		5.63	Febrero 2025 a Origen	Según cartera topografica - Sello Retorno 4+200	
K 00+180	K 00+190			0.598		5.89	Febrero 2025 a Origen	Según cartera topografica - Sello Retorno 4+200	
K 00+190	K 00+200			0.653		6.26	Febrero 2025 a Origen	Según cartera topografica - Sello Retorno 4+200	
K 00+200	K 00+210			0.657		6.55	Febrero 2025 a Origen	Según cartera topografica - Sello Retorno 4+200	
K 00+210	K 00+220			0.671		6.64	Febrero 2025 a Origen	Según cartera topografica - Sello Retorno 4+200	
K 00+220	K 00+230			0.980		8.26	Febrero 2025 a Origen	Según cartera topografica - Sello Retorno 4+200	
K 00+230	K 00+240			0.740		8.60	Febrero 2025 a Origen	Según cartera topografica - Sello Retorno 4+200	
K 00+240	K 00+250			0.686		7.13	Febrero 2025 a Origen	Según cartera topografica - Sello Retorno 4+200	
K 00+250	K 00+260			0.824		7.55	Febrero 2025 a Origen	Según cartera topografica - Sello Retorno 4+200	
K 00+260	K 00+270			0.889		8.57	Febrero 2025 a Origen	Según cartera topografica - Sello Retorno 4+200	
K 00+270	K 00+280			0.801		8.45	Febrero 2025 a Origen	Según cartera topografica - Sello Retorno 4+200	
K 00+280	K 00+290			0.729		7.65	Febrero 2025 a Origen	Según cartera topografica - Sello Retorno 4+200	
K 00+290	K 00+300			0.651		6.90	Febrero 2025 a Origen	Según cartera topografica - Sello Retorno 4+200	
K 00+300	K 00+310			0.566		6.09	Febrero 2025 a Origen	Según cartera topografica - Sello Retorno 4+200	
K 00+310	K 00+320			0.495		5.31	Febrero 2025 a Origen	Según cartera topografica - Sello Retorno 4+200	
K 00+320	K 00+330			0.506		5.01	Febrero 2025 a Origen	Según cartera topografica - Sello Retorno 4+200	
K 00+330	K 00+340			0.423		4.65	Febrero 2025 a Origen	Según cartera topografica - Sello Retorno 4+200	
K 00+000	K 00+010			0.263		1.32	Febrero 2025 a Origen	Según cartera topografica - Sello Alcantarilla 4+150	
K 00+010	K 00+015			0.263		1.42	Febrero 2025 a Origen	Según cartera topografica - Sello Alcantarilla 4+150	
K 00+015	K 00+020			0.263		1.21	Febrero 2025 a Origen	Según cartera topografica - Sello Alcantarilla 4+150	
K 00+020	K 00+030			0.263		2.63	Febrero 2025 a Origen	Según cartera topografica - Sello Alcantarilla 4+150	
K 00+030	K 00+033			0.263		0.69	Febrero 2025 a Origen	Según cartera topografica - Sello Alcantarilla 4+150	
K 00+033	K 00+040			0.264		1.94	Febrero 2025 a Origen	Según cartera topografica - Sello Alcantarilla 4+150	
K 00+040	K 00+050			0.264		2.64	Febrero 2025 a Origen	Según cartera topografica - Sello Alcantarilla 4+150	
K 00+050	K 00+060			0.265		2.65	Febrero 2025 a Origen	Según cartera topografica - Sello Alcantarilla 4+150	
K 00+060	K 00+070			0.268		2.67	Febrero 2025 a Origen	Según cartera topografica - Sello Alcantarilla 4+150	
K 00+070	K 00+074			0.267		1.16	Febrero 2025 a Origen	Según cartera topografica - Sello Alcantarilla 4+150	

ITEM		DESCRIPCIÓN				UNIDAD	CANTIDAD ANTERIOR	EN ESTA ACTA	CANTIDAD ACUMULADA
K 00+221		Pedraplén Compacto				M3	94,286.00	253.00	94,539.00
KM INICIAL	KM FINAL	CARRIL	LONGITUD (m)	AREA (m2)	ESPESOR (m)	VOLUMEN (m3)	FECHA	DESCRIPCIÓN	
K 00+074	K 00+080			0.268		1.51	Febrero 2025 a Origen	Según cartera topografica - Sello Alcantarilla 4+150	
K 00+080	K 00+087			0.275		1.81	Febrero 2025 a Origen	Según cartera topografica - Sello Alcantarilla 4+150	
K 00+087	K 00+090			0.277		0.92	Febrero 2025 a Origen	Según cartera topografica - Sello Alcantarilla 4+150	
K 00+000	K 00+010			0.842		9.97	Febrero 2025 a Origen	Según cartera topografica -Sello Acceso Occidental Calle 8	
K 00+010	K 00+020			0.848		8.45	Febrero 2025 a Origen	Según cartera topografica -Sello Acceso Occidental Calle 8	
K 00+020	K 00+030			1.742		12.95	Febrero 2025 a Origen	Según cartera topografica -Sello Acceso Occidental Calle 8	
K 00+030	K 00+040			2.146		19.44	Febrero 2025 a Origen	Según cartera topografica -Sello Acceso Occidental Calle 8	
K 00+040	K 00+050			1.831		19.89	Febrero 2025 a Origen	Según cartera topografica -Sello Acceso Occidental Calle 8	
K 00+050	K 00+060			2.018		19.25	Febrero 2025 a Origen	Según cartera topografica -Sello Acceso Occidental Calle 8	
K 00+060	K 00+070			1.724		18.71	Febrero 2025 a Origen	Según cartera topografica -Sello Acceso Occidental Calle 8	
K 00+070	K 00+080			1.325		15.25	Febrero 2025 a Origen	Según cartera topografica -Sello Acceso Occidental Calle 8	
K 00+080	K 00+090			0.883		11.04	Febrero 2025 a Origen	Según cartera topografica -Sello Acceso Occidental Calle 8	
K 00+090	K 00+100			0.610		7.47	Febrero 2025 a Origen	Según cartera topografica -Sello Acceso Occidental Calle 8	
K 00+100	K 00+110			0.000		3.05	Febrero 2025 a Origen	Según cartera topografica -Sello Acceso Occidental Calle 8	
K 00+070	K 00+080			1.420		14.27	Febrero 2025 a Origen	Según cartera topografica -Sello Acceso Norte Calle 8	
K 00+080	K 00+090			1.339		13.80	Febrero 2025 a Origen	Según cartera topografica -Sello Acceso Norte Calle 8	
K 00+090	K 00+100			1.381		13.60	Febrero 2025 a Origen	Según cartera topografica -Sello Acceso Norte Calle 8	
K 00+100	K 00+110			1.201		12.91	Febrero 2025 a Origen	Según cartera topografica -Sello Acceso Norte Calle 8	
K 00+110	K 00+120			1.132		11.67	Febrero 2025 a Origen	Según cartera topografica -Sello Acceso Norte Calle 8	
K 00+120	K 00+130			1.254		11.93	Febrero 2025 a Origen	Según cartera topografica -Sello Acceso Norte Calle 8	
K 00+130	K 00+140			1.300		12.77	Febrero 2025 a Origen	Según cartera topografica -Sello Acceso Norte Calle 8	
K 00+140	K 00+150			1.335		13.18	Febrero 2025 a Origen	Según cartera topografica -Sello Acceso Norte Calle 8	
K 00+150	K 00+160			1.322		13.29	Febrero 2025 a Origen	Según cartera topografica -Sello Acceso Norte Calle 8	
K 00+160	K 00+170			1.272		12.97	Febrero 2025 a Origen	Según cartera topografica -Sello Acceso Norte Calle 8	
K 00+170	K 00+180			1.371		13.22	Febrero 2025 a Origen	Según cartera topografica -Sello Acceso Norte Calle 8	
K 00+180	K 00+190			1.440		14.06	Febrero 2025 a Origen	Según cartera topografica -Sello Acceso Norte Calle 8	
K 00+190	K 00+200			1.474		14.57	Febrero 2025 a Origen	Según cartera topografica -Sello Acceso Norte Calle 8	
K 00+200	K 00+210			1.555		15.15	Febrero 2025 a Origen	Según cartera topografica -Sello Acceso Norte Calle 8	
K 00+210	K 00+220			1.608		15.82	Febrero 2025 a Origen	Según cartera topografica -Sello Acceso Norte Calle 8	
K 00+220	K 00+230			1.650		16.29	Febrero 2025 a Origen	Según cartera topografica -Sello Acceso Norte Calle 8	
K 00+230	K 00+240			1.680		16.65	Febrero 2025 a Origen	Según cartera topografica -Sello Acceso Norte Calle 8	
K 00+240	K 00+250			1.695		16.88	Febrero 2025 a Origen	Según cartera topografica -Sello Acceso Norte Calle 8	
K 00+250	K 00+260			1.722		17.09	Febrero 2025 a Origen	Según cartera topografica -Sello Acceso Norte Calle 8	
K 00+260	K 00+270			1.744		17.33	Febrero 2025 a Origen	Según cartera topografica -Sello Acceso Norte Calle 8	
K 00+270	K 00+280			1.729		17.37	Febrero 2025 a Origen	Según cartera topografica -Sello Acceso Norte Calle 8	
K 00+280	K 00+290			1.710		17.20	Febrero 2025 a Origen	Según cartera topografica -Sello Acceso Norte Calle 8	
K 00+290	K 00+300			1.713		17.12	Febrero 2025 a Origen	Según cartera topografica -Sello Acceso Norte Calle 8	
K 00+300	K 00+310			1.687		17.00	Febrero 2025 a Origen	Según cartera topografica -Sello Acceso Norte Calle 8	
K 00+310	K 00+320			1.666		16.77	Febrero 2025 a Origen	Según cartera topografica -Sello Acceso Norte Calle 8	
K 00+320	K 00+330			1.611		16.39	Febrero 2025 a Origen	Según cartera topografica -Sello Acceso Norte Calle 8	
K 00+330	K 00+340			1.579		15.95	Febrero 2025 a Origen	Según cartera topografica -Sello Acceso Norte Calle 8	
K 00+340	K 00+350			1.558		15.69	Febrero 2025 a Origen	Según cartera topografica -Sello Acceso Norte Calle 8	
K 00+350	K 00+360			1.558		15.58	Febrero 2025 a Origen	Según cartera topografica -Sello Acceso Norte Calle 8	
K 00+360	K 00+370			1.535		15.47	Febrero 2025 a Origen	Según cartera topografica -Sello Acceso Norte Calle 8	
K 00+370	K 00+380			1.482		15.09	Febrero 2025 a Origen	Según cartera topografica -Sello Acceso Norte Calle 8	
K 00+380	K 00+390			1.438		14.60	Febrero 2025 a Origen	Según cartera topografica -Sello Acceso Norte Calle 8	
K 00+390	K 00+400			1.433		14.36	Febrero 2025 a Origen	Según cartera topografica -Sello Acceso Norte Calle 8	
K 00+400	K 00+410			1.431		14.32	Febrero 2025 a Origen	Según cartera topografica -Sello Acceso Norte Calle 8	
K 00+410	K 00+420			1.403		14.17	Febrero 2025 a Origen	Según cartera topografica -Sello Acceso Norte Calle 8	
K 00+420	K 00+430			1.353		13.78	Febrero 2025 a Origen	Según cartera topografica -Sello Acceso Norte Calle 8	
K 00+430	K 00+440			1.341		13.47	Febrero 2025 a Origen	Según cartera topografica -Sello Acceso Norte Calle 8	
K 00+440	K 00+450			1.375		13.58	Febrero 2025 a Origen	Según cartera topografica -Sello Acceso Norte Calle 8	
K 00+450	K 00+460			1.433		14.04	Febrero 2025 a Origen	Según cartera topografica -Sello Acceso Norte Calle 8	
K 00+460	K 00+470			1.552		14.93	Febrero 2025 a Origen	Según cartera topografica -Sello Acceso Norte Calle 8	
K 00+470	K 00+480			1.701		16.27	Febrero 2025 a Origen	Según cartera topografica -Sello Acceso Norte Calle 8	
K 00+480	K 00+490			2.304		10.01	Febrero 2025 a Origen	Según cartera topografica -Sello Acceso Norte Calle 8	
K 00+140	K 00+150			1.978		19.51	Febrero 2025 a Origen	Según cartera topografica -Sello Acceso sur calle 8	
K 00+150	K 00+160			2.017		19.98	Febrero 2025 a Origen	Según cartera topografica -Sello Acceso sur calle 8	
K 00+160	K 00+170			1.998		20.08	Febrero 2025 a Origen	Según cartera topografica -Sello Acceso sur calle 8	
K 00+170	K 00+180			1.982		19.90	Febrero 2025 a Origen	Según cartera topografica -Sello Acceso sur calle 8	
K 00+180	K 00+190			1.893		19.38	Febrero 2025 a Origen	Según cartera topografica -Sello Acceso sur calle 8	
K 00+190	K 00+200			1.853		18.73	Febrero 2025 a Origen	Según cartera topografica -Sello Acceso sur calle 8	
K 00+200	K 00+210			1.852		18.53	Febrero 2025 a Origen	Según cartera topografica -Sello Acceso sur calle 8	
K 00+210	K 00+220			1.806		18.29	Febrero 2025 a Origen	Según cartera topografica -Sello Acceso sur calle 8	
K 00+220	K 00+230			1.786		17.96	Febrero 2025 a Origen	Según cartera topografica - Sello Acceso Sur Calle 8	
K 00+230	K 00+240			1.738		17.62	Febrero 2025 a Origen	Según cartera topografica - Sello Acceso Sur Calle 8	
K 00+009	K 00+010			0.202		0.22	Febrero 2025 a Origen	Según cartera topografica - Sello Retorno 0+850 Norte	
K 00+010	K 00+020			0.265		2.33	Febrero 2025 a Origen	Según cartera topografica - Sello Retorno 0+850 Norte	
K 00+020	K 00+030			0.272		2.68	Febrero 2025 a Origen	Según cartera topografica - Sello Retorno 0+850 Norte	
K 00+030	K 00+040			0.317		2.94	Febrero 2025 a Origen	Según cartera topografica - Sello Retorno 0+850 Norte	
K 00+040	K 00+050			0.510		4.14	Febrero 2025 a Origen	Según cartera topografica - Sello Retorno 0+850 Norte	
K 00+050	K 00+060			0.974		7.42	Febrero 2025 a Origen	Según cartera topografica - Sello Retorno 0+850 Norte	
K 00+060	K 00+070			1.508		12.41	Febrero 2025 a Origen	Según cartera topografica - Sello Retorno 0+850 Norte	
K 00+070	K 00+080			1.573		15.40	Febrero 2025 a Origen	Según cartera topografica - Sello Retorno 0+850 Norte	
K 00+080	K 00+090			1.297		14.35	Febrero 2025 a Origen	Según cartera topografica - Sello Retorno 0+850 Norte	
K 00+090	K 00+100			0.742		10.20	Febrero 2025 a Origen	Según cartera topografica - Sello Retorno 0+850 Norte	
K 00+100	K 00+110			0.561		6.51	Febrero 2025 a Origen	Según cartera topografica - Sello Retorno 0+850 Norte	
K 00+110	K 00+120			0.662		6.11	Febrero 2025 a Origen	Según cartera topografica - Sello Retorno 0+850 Norte	
K 00+120	K 00+130			0.606		6.34	Febrero 2025 a Origen	Según cartera topografica - Sello Retorno 0+850 Norte	
K 00+130	K 00+140			0.576		5.91	Febrero 2025 a Origen	Según cartera topografica - Sello Retorno 0+850 Norte	
K 00+140	K 00+150			0.575		5.76	Febrero 2025 a Origen	Según cartera topografica - Sello Retorno 0+850 Norte	
K 00+150	K 00+160			0.575		5.75	Febrero 2025 a Origen	Según cartera topografica - Sello Retorno 0+850 Norte	
K 00+160	K 00+170			0.575		5.75	Febrero 2025 a Origen	Según cartera topografica - Sello Retorno 0+850 Norte	
K 00+170	K 00+180			0.575		5.75	Febrero 2025 a Origen	Según cartera topografica - Sello Retorno 0+850 Norte	
K 00+180	K 00+190			0.575		5.75	Febrero 2025 a Origen	Según cartera topografica - Sello Retorno 0+850 Norte	
K 00+190	K 00+200			0.575		5.75	Febrero 2025 a Origen	Según cartera topografica - Sello Retorno 0+850 Norte	
K 00+200	K 00+210			0.575		5.75	Febrero 2025 a Origen	Según cartera topografica - Sello Retorno 0+850 Norte	
K 00+210	K 00+220			0.576		5.75	Febrero 2025 a Origen	Según cartera topografica - Sello Retorno 0+850 Norte	
K 00+220	K 00+230			0.576		5.76	Febrero 2025 a Origen	Según cartera topografica - Sello Retorno 0+850 Norte	
K 00+230	K 00+240			0.544		5.60	Febrero 2025 a Origen	Según cartera topografica - Sello Retorno 0+850 Norte	
K 00+240	K 00+250			0.454		4.99	Febrero 2025 a Origen	Según cartera topografica - Sello Retorno 0+850 Norte	
K 00+250	K 00+260			0.392		4.23	Febrero 2025 a Origen	Según cartera topografica - Sello Retorno 0+850 Norte	
K 00+260	K 00+270			0.340		3.66	Febrero 2025 a Origen	Según cartera topografica - Sello Retorno 0+850 Norte	
K 00+270	K 00+280			0.296		3.18	Febrero 2025 a Origen	Según cartera topografica - Sello Retorno 0+850 Norte	
K 00+280	K 00+290			0.263		2.80	Febrero 2025 a Origen	Según cartera topografica - Sello Retorno 0+850 Norte	
K 00+290	K 00+300			0.222		2.43	Febrero 2025 a Origen	Según cartera topografica - Sello Retorno 0+850 Norte	
K 00+300	K 00+310			0.183		2.03	Febrero 2025 a Origen	Según cartera topografica - Sello Retorno 0+850 Norte	
K 00+310	K 00+320			0.143		1.63	Febrero 2025 a Origen	Según cartera topografica - Sello Retorno 0+850 Norte	
K 00+320	K 00+321			0.000		0.07	Febrero 2025 a Origen	Según cartera topografica - Sello Retorno 0+850 Norte	
K 00+000	K 00+010			0.277		2.43	Febrero 2025 a Origen	Según cartera topografica - Sello Retorno 0+850 Sur	
K 00+010	K 00+020			0.337		3.07	Febrero 2025 a Origen	Según cartera topografica - Sello Retorno 0+850 Sur	
K 00+020	K 00+030			0.402		3.69	Febrero 2025 a Origen	Según cartera topografica - Sello Retorno 0+850 Sur	
K 00+030	K 00+040			0.463		4.32	Febrero 2025 a Origen	Según cartera topografica - Sello Retorno 0+850 Sur	
K 00+040	K 00+050			0.588		5.25	Febrero 2025 a Origen	Según cartera topografica - Sello Retorno 0+850 Sur	
K 00+050	K 00+060			0.558		5.73	Febrero 2025 a Origen	Según cartera topografica - Sello Retorno 0+850 Sur	
K 00+060	K 00+070			0.563		5.61	Febrero 2025 a Origen	Según cartera topografica - Sello Retorno 0+850 Sur	
K 00+070	K 00+080			0.561		5.62	Febrero 2025 a Origen	Según cartera topografica - Sello Retorno 0+850 Sur	
K 00+080	K 00+090			0.562		5.62	Febrero 2025 a Origen	Según cartera topografica - Sello Retorno 0+850 Sur	
K 00+090	K 00+100			0.564		5.63	Febrero 2025 a Origen	Según cartera topografica - Sello Retorno 0+850 Sur	
K 00+100	K 00+110			0.598		5.81	Febrero 2025 a Origen	Según cartera topografica - Sello Retorno 0+850 Sur	
K 00+110	K 00+120			0.681		6.40	Febrero 2025 a Origen	Según cartera topografica - Sello Retorno 0+850 Sur	

ITEM		DESCRIPCIÓN				UNIDAD	CANTIDAD ANTERIOR	EN ESTA ACTA	CANTIDAD ACUMULADA
K 00+221		Pedraplén Compacto				M3	94,286.00	253.00	94,539.00
KM INICIAL	KM FINAL	CARRIL	LONGITUD (m)	AREA (m2)	ESPESOR (m)	VOLUMEN (m3)	FECHA	DESCRIPCIÓN	
K 00+120	K 00+130			0.800		7.41	Febrero 2025 a Origen	Según cartera topografica - Sello Retorno 0+850 Sur	
K 00+130	K 00+140			1.201		10.01	Febrero 2025 a Origen	Según cartera topografica - Sello Retorno 0+850 Sur	
K 00+140	K 00+150			1.404		13.03	Febrero 2025 a Origen	Según cartera topografica - Sello Retorno 0+850 Sur	
K 00+150	K 00+160			1.679		15.42	Febrero 2025 a Origen	Según cartera topografica - Sello Retorno 0+850 Sur	
K 00+160	K 00+170			1.610		16.45	Febrero 2025 a Origen	Según cartera topografica - Sello Retorno 0+850 Sur	
K 00+170	K 00+180			1.339		14.74	Febrero 2025 a Origen	Según cartera topografica - Sello Retorno 0+850 Sur	
K 00+180	K 00+190			0.697		10.18	Febrero 2025 a Origen	Según cartera topografica - Sello Retorno 0+850 Sur	
K 00+190	K 00+200			0.475		5.86	Febrero 2025 a Origen	Según cartera topografica - Sello Retorno 0+850 Sur	
K 00+200	K 00+210			0.411		4.43	Febrero 2025 a Origen	Según cartera topografica - Sello Retorno 0+850 Sur	
K 00+210	K 00+220			0.407		4.09	Febrero 2025 a Origen	Según cartera topografica - Sello Retorno 0+850 Sur	
K 00+220	K 00+230			0.399		4.03	Febrero 2025 a Origen	Según cartera topografica - Sello Retorno 0+850 Sur	
K 00+230	K 00+240			0.336		3.68	Febrero 2025 a Origen	Según cartera topografica - Sello Retorno 0+850 Sur	
K 00+240	K 00+250			0.269		3.03	Febrero 2025 a Origen	Según cartera topografica - Sello Retorno 0+850 Sur	
K 00+250	K 00+260			0.352		3.11	Febrero 2025 a Origen	Según cartera topografica - Sello Retorno 0+850 Sur	
K 00+260	K 00+270			0.287		3.20	Febrero 2025 a Origen	Según cartera topografica - Sello Retorno 0+850 Sur	
K 00+270	K 00+280			0.227		2.57	Febrero 2025 a Origen	Según cartera topografica - Sello Retorno 0+850 Sur	
K 00+000	K 00+010			0.748		7.64	Febrero 2025 a Origen	Según cartera topografica - Sello Norte acceso calle 8	
K 00+010	K 00+020			0.807		7.78	Febrero 2025 a Origen	Según cartera topografica - Sello Norte acceso calle 8	
K 00+020	K 00+030			0.661		7.34	Febrero 2025 a Origen	Según cartera topografica - Sello Norte acceso calle 8	
K 00+030	K 00+040			0.551		6.06	Febrero 2025 a Origen	Según cartera topografica - Sello Norte acceso calle 8	
K 00+040	K 00+050			0.467		5.09	Febrero 2025 a Origen	Según cartera topografica - Sello Norte acceso calle 8	
K 00+050	K 00+060			0.351		4.09	Febrero 2025 a Origen	Según cartera topografica - Sello Norte acceso calle 8	
K 00+060	K 00+070			0.268		3.09	Febrero 2025 a Origen	Según cartera topografica - Sello Norte acceso calle 8	
K 00+070	K 00+080			0.110		1.89	Febrero 2025 a Origen	Según cartera topografica - Sello Norte acceso calle 8	
K 00+080	K 00+090			0.072		0.91	Febrero 2025 a Origen	Según cartera topografica - Sello Norte acceso calle 8	
K 00+090	K 00+100			0.064		0.68	Febrero 2025 a Origen	Según cartera topografica - Sello Norte acceso calle 8	
K 00+100	K 00+110			0.081		0.73	Febrero 2025 a Origen	Según cartera topografica - Sello Norte acceso calle 8	
K 00+000	K 00+010			1.095		5.48	Febrero 2025 a Origen	Según cartera topografica - Sello Obra Hidraulica 1 K0+600	
K 00+010	K 00+020			1.171		11.33	Febrero 2025 a Origen	Según cartera topografica - Sello Obra Hidraulica 1 K0+600	
K 00+020	K 00+030			1.173		11.72	Febrero 2025 a Origen	Según cartera topografica - Sello Obra Hidraulica 1 K0+600	
K 00+030	K 00+040			1.161		11.67	Febrero 2025 a Origen	Según cartera topografica - Sello Obra Hidraulica 1 K0+600	
K 00+040	K 00+050					2.59	Febrero 2025 a Origen	Según cartera topografica - Sello Obra Hidraulica 1 K0+600	
k00+000	k00+005			0.90		4.50	Febrero 2025 a Origen	Según carteras topografia - Construcción vía Glorieta calle 8 - tubería aguas lluvias PZ 2 a PZ 3	
k00+005	k00+010			0.90		4.50	Febrero 2025 a Origen	Según carteras topografia - Construcción vía Glorieta calle 8 - tubería aguas lluvias PZ 2 a PZ 3	
k00+010	k00+015			0.90		4.50	Febrero 2025 a Origen	Según carteras topografia - Construcción vía Glorieta calle 8 - tubería aguas lluvias PZ 2 a PZ 3	
k00+015	k00+020			0.34		3.11	Febrero 2025 a Origen	Según carteras topografia - Construcción vía Glorieta calle 8 - tubería aguas lluvias PZ 2 a PZ 3	
K1+508	K1+508	E	8.00	3.00	0.60	14.40	10/01/2023	Construccion obra No. 10	
3+930	3+960		30.00	8.40	0.50	126.00	mar-22	Fallos entre el 15 al 22 de marzo 2022- Acta 10	
						560.06		Fallos Enero 2022	
						997.75		Obras Enero 2022	
						683.00		Fallos Febrero 2022	
						468.50		Obras Febrero 2022	
						497.59		Fallos Marzo 2022	
						318.35		Obras Marzo 2022	
						752.35		Obras Abril 2022	
K 03+310	K 03+330		20.00	8.00	0.80	128.00		Fallo Julio 2022	
K 00+400	K 00+410		10.00	5.00	0.40	20.00		Fallos septiembre 2022	
K 00+760	K 00+765		5.00	5.00	0.50	12.50	20/01/2023	Fallo Enero 2023	
K 00+260	K 00+300		40.00	10.00	0.70	280.00	9/09/2022	Fallos Septiembre Conectante sur ave colombiana	
K 00+310	K 00+320		10.00	8.00	0.60	48.00	13/09/2022	Fallos Septiembre Conectante sur ave colombiana	
K 01+130	K 01+145		15.00	10.00	0.80	120.00	8/11/2022	Fallos Noviembre Conectante sur ave colombiana	
K 01+490	K 01+510		20.00	6.00	0.15	18.00	25/11/2022	Fallos Noviembre Conectante sur ave colombiana	
K 01+490	K 01+510		20.00	6.00	0.60	72.00	25/11/2022	Fallos Noviembre Conectante sur ave colombiana	
K3+675	K3+675	E				16.19	21/05/2022	Construccion Obra no. 28 según cartera topografica	
K3+829	K3+829	E	6.000	10.500	1.000	63.00	3/05/2022	Construccion Obra No.29 (aleta)	
K4+75	K4+75	E	5.000	10.000	1.200	60.00	4/05/2022	Construccion Obra No.31 (aleta)	
K3+892	K3+892	E	5.200	10.900	1.200	68.02	3/05/2022	Construccion Obra No.30 (aleta)	
K1+069	K1+069	E	18.500	4.500	1.000	83.25	10/05/2022	Construccion Obra No.6	
K1+069	K1+069	E	4.700	11.000	1.000	51.70	10/05/2022	Construccion Obra No.6	
K1+120	K1+120	E	4.000	7.600	1.000	30.40	23/05/2022	Construccion Obra no. 7	
K1+120	K1+120	E	22.000	2.400	1.000	52.80	23/05/2022	Construccion Obra no. 7	
K4+354	K4+354	E	2.400	45.000	1.320	142.56	4/05/2022	Construccion Obra No.32	
K3+395	K3+395	E	25.000	2.800	1.300	91.00	6/05/2022	Construccion Obra No.24	
K3+568	K3+568	E	26.000	3.000	1.000	78.00	9/05/2022	Construccion Obra No.26	
K3+476	K3+476	E	24.000	2.400	1.000	57.60	11/05/2022	Construccion Obra No.25	
K5+894	K5+894	E	3.750	1.600	0.500	3.00	16/05/2022	Construccion Obra no. 45	
K5+96	K5+96	E				25.43	16/05/2022	Construccion Obra no. 37 según cartera topografica	
K5+218	K5+218	E	9.000	1.500	0.500	6.75	16/05/2022	Construccion Obra no. 39 (aletas)	
K4+951	K4+951	E				25.43	24/05/2022	Construccion Obra no. 36 según cartera topografica	
K0+127	K0+127	E	9.000	1.500	0.500	6.75	6/05/2022	Construccion Obra No.54 (Aletas)	
K5+637	K5+637	E	9.000	3.000	0.500	13.50	28/04/2022	Construccion Obra No. 43 Aleta	
K5+289	K5+289	E	2.000	1.600	0.500	1.60	24/05/2022	Construcción obra No. 40	
K5+289	K5+289	E	18.000	2.200	0.950	37.62	27/04/2022	Construccion obra No. 40 tramo 3	
K5+289	K5+289	E	9.000	3.000	1.200	32.40	28/04/2022	Construccion obra No. 40 Aleta	
K5+637	K5+637	E	2.500	1.500	0.800	3.00	29/04/2022	Construccion Obra No. 40 (caja encole retorno tramo 3)	
K5+289	K5+289	E	2.500	1.500	0.800	3.00	30/04/2022	Construccion Obra No. 40 (caja encole retorno tramo 3 k5+320)	
K0+956	K0+956	E	3.500	13.000	1.000	45.50	25/05/2022	Construccion Obra no. 4 (aletas).	
K2+14	K2+14	E	7.000	3.500	0.900	22.05	17/05/2022	Construccion Obra no. 14 (cuerpo módulo 6 y7)	
K2+14	K2+14	E	10.000	4.950	0.900	44.55	17/05/2022	Construccion Obra no. 14 (cuerpo módulo 8 y 9 calzada existente)	
K2+14	K2+14	E	3.500	12.000	0.900	37.80	17/05/2022	Construccion Obra no. 14 (aletas-calzada existente)	
K2+14	K2+14	E	4.000	9.000	0.900	32.40	17/05/2022	Construccion Obra no. 14 (Aletas)	
K3+476	K3+476	E	3.000	10.500	0.800	25.20	17/05/2022	Construccion Obra no. 25 (Aletas)	
K6+123	K6+123	E	9.000	1.500	0.500	6.75	17/05/2022	Construccion Obra no. 47 (aletas)	
K6+17	K6+17	E	3.000	4.500	0.550	7.43	18/05/2022	Construccion Obra no. 46	
K5+96	K5+96	E	2.300	1.600	0.500	1.84	17/05/2022	Construccion Obra no. 37 (caja)	
K5+218	K5+218	E	1.600	2.500	0.500	2.00	19/05/2022	Construccion Obra no. 39 (caja)	
K4+951	K4+951	E	9.000	1.500	1.200	16.20	16/05/2022	Construccion Obra no. 36 (aletas)	
K4+951	K4+951	E	37.500	4.600	0.500	86.25		Construccion Obra no. 8	
K 00+857	K 00+857	E	24.00	1.50	0.60	21.60	15/03/2023	Construccion Obra No. 3 (complementaria Retorno norte norte)	
K5+577	K5+577	E	3.60	8.00	1.00	28.80	24/02/2022	constrruccion obra 41/ aletas	
K6+0	K6+7.5	E	7.50	4.20	0.10	3.15	7/09/2022	Construcción vía - Aleta obra 46 - sello	
K0+950	K0+953	E	3.00	21.00	0.60	37.80	23/11/2022	Construccion vía - a obra 4	
K5+218	K5+218	E	9.00	1.50	0.50	6.75	13/12/2022	Construccion obra No. 39 (Enrrocado)	
K4+951	K4+951	E	9.00	1.50	0.50	6.75	28/11/2022	Construccion Obra no. 36	
K4+354	K4+354	E	9.00	1.50	0.50	6.75	17/01/2023	Construccion Obra No. 32 (Para ciclopeo)	
K4+475	K4+475	E	9.00	1.20	0.50	5.40	26/11/2022	Construccion Obra No. 32A	
K4+751	K4+751	E	23.00	10.50	0.50	120.75	25/04/2023	Cruce de cogua k 0+130 a k0+155	
K4+765	K4+765	E	12.50	1.50	0.50	9.38	24/04/2023	Construcción obra No. 35	
K0+857	K0+857	E	4.50	10.00	1.00	45.00	13/04/2023	Construccion Obra No. 3 (aletas)	
K0+240	K0+250	E	11.60	11.30	0.50	65.54	4/04/2023	Construcción via - desvio calle 8	
K0+240	K0+250	E	13.00	6.00	0.50	39.00	15/04/2023	Construccion isleta ave colombiana desvio calle 8 Traslado de redes	
K2+750	K2+750	E	6.00	3.00	1.50	27.00	17/04/2023	Construcción onra No. 19 (En zona de gaviones)	
K0+760	K0+760	E	19.00	1.20	0.70	15.96	3/04/2023	Construccion obra No. 2	
K0+760	K0+760	E	5.00	4.00	0.80	16.00	12/04/2023	Construcción obra No. 2 Aletas	
K0+760	K0+760	E	6.00	2.50	1.00	15.00	15/04/2023	Construcción obra No. 2 Atraque	
K4+750	K4+750	E	43.00	9.00	0.30	116.10	25/10/2022	.Cruce Cogua - Mantenimiento	
K4+750	K4+750	E	27.00	9.00	0.30	72.90	24/10/2022	Cruce Cogua - mantenimiento.	
K4+750	K4+750	E	22.00	9.00	0.30	59.40	22/10/2022	Cruce Cogua - arreglo pozo	
K2+750	K2+755.4	E	5.40	2.40	0.10	1.30	24/05/2023	Tapahuecos sobre calle 8	
K2+413	K2+413	E	3.50	9.00	0.80	25.20	8/05/2023	Construcción obra No. 16 (encole)	
K2+413	K2+413	E	0.80	6.30	0.40	2.02	19/05/2023	Construccion obra 16 (llenos cabezal)	

ITEM		DESCRIPCIÓN				UNIDAD	CANTIDAD ANTERIOR	EN ESTA ACTA	CANTIDAD ACUMULADA
K 00+221		Pedraplén Compacto				M3	94,286.00	253.00	94,539.00
KM INICIAL	KM FINAL	CARRIL	LONGITUD (m)	AREA (m2)	ESPESOR (m)	VOLUMEN (m3)	FECHA	DESCRIPCIÓN	
K0+600	K0+600	E	4.50	10.00	2.00	90.00	17/05/2023	Construccion Box Portachuelo (Cabezal)	
K2+612	K2+612	E	5.00	9.00	0.15	6.75	2/06/2023	Construcción obra No. 17 (cabezal-sello)	
K2+612	K2+612	E	5.00	9.00	1.50	67.50	2/06/2023	Construcción obra No. 17 (cabezal)	
K0+760	K0+760	E	4.25	2.50	1.00	10.63	18/04/2023	Construcción obra No. 2 (atraque)	
K4+564	K4+564	E	5.50	3.10	1.00	17.05	17/02/2022	construccion obra No.33	
K4+349	K4+349	E	9.00	2.40	0.80	17.28	24/03/2022	construccion obra No.32	
K4+354	K4+354	E	35.00	2.40	0.15	12.60	25/03/2022	Construcción Obra No. 32	
K1+658	K1+658	E	4.80	6.70	0.30	9.65	6/04/2022	construccion obra No. 11 *encole*	
K1+658	K1+658	E	1.60	2.80	0.80	3.58	6/04/2022	construccion obra No. 11 descole	
K5+289	K5+289	E	13.40	2.40	0.50	16.08	23/04/2022	Construccion obra 40	
K2+14	K2+14	E	34.00	3.50	1.05	124.95	25/04/2022	Construccion obra No.14	
K2+14	K2+14	E	24.00	3.50	0.12	10.08	26/04/2022	Construccion obra 14-sello	
K2+14	K2+14	E	4.00	3.50	0.12	1.68	28/04/2022	Construccion obra 14	
K2+138	K2+138	E	15.00	3.70	0.12	6.66	18/05/2022	Construccion Obra no. 15-sello (Aletas)	
K2+14	K2+14	E	6.30	3.50	0.12	2.65	18/05/2022	Construccion Obra no. 14-sello (módulo 8 y 9)	
K1+28	K1+28	E	20.00	2.00	0.90	36.00	23/05/2022	Construccion Obra no. 5	
K1+299	K1+299	E	23.00	4.60	0.10	10.58	24/05/2022	Construccion obra No. 8-sello	
K5+289	K5+289	E	2.00	1.60	0.50	1.60	24/05/2022	Construccion obra No. 40	
K1+28	K1+28	E	3.90	10.50	0.10	4.10	1/06/2022	Construccion Obra No. 5 (Aletas)-sello	
K1+28	K1+28	E	3.90	10.50	0.90	36.86	1/06/2022	Construccion Obra No. 5 (Aletas)	
K3+282	K3+282	E	28.00	3.00	1.40	117.60	14/06/2022	Construccion obra No. 23	
K1+299	K1+299	E	25.00	2.00	0.10	5.00	2/07/2022	Construccion obra 18-sello	
K2+612	K2+612	E	30.00	2.40	1.05	75.60	11/07/2022	Construccion obra No. 17	
K2+612	K2+612	E	3.60	10.00	0.12	4.32	15/07/2022	Construccion obra No. 17	
K2+694	K2+694	E	3.90	9.90	0.12	4.63	15/07/2022	Construccion obra No. 18	
K2+694	K2+694	E	3.90	9.90	1.05	40.54	15/07/2022	Construccion obra No. 18	
K3+136	K3+136	E	30.00	1.80	0.10	5.40	18/07/2022	Construccion obra No. 21-SELLO	
K3+136	K3+136	E	30.00	1.80	1.00	54.00	18/07/2022	Construccion obra No. 21	
K2+977	K2+977	E	30.00	1.80	0.80	43.20	19/07/2022	Construcción obra 20	
K2+977	K2+977	E	30.00	1.80	0.10	5.40	19/07/2022	Construcción obra 20	
K4+686	K4+686	E	3.50	10.00	0.10	3.50	21/07/2022	Construcción obra 34-sello (Cabezal)	
K4+686	K4+686	E	3.50	10.00	0.50	17.50	21/07/2022	Construcción obra 34 (Cabezal)	
K0+956	K0+956	E	10.00	3.60	0.12	4.32	5/08/2022	Construcción obra No. 4-sello	
K1+69	K1+69	E	24.00	4.00	0.15	14.40	18/08/2022	Construcción obra No. 6 - sello	
K1+28	K1+28	E	25.50	2.50	0.10	6.38	23/08/2022	Construcción obra No. 5 - sello	
K4+354	K4+354	I	2.00	1.60	0.50	1.60	26/09/2022	Construccion obra 32 (caja)	
K2+413	K2+413	E	35.00	4.60	1.00	161.00	29/09/2022	Construccion obra No. 16	
K3+220	K3+220	E	25.00	2.40	0.80	48.00	4/10/2022	Construccion Obra No. 22	
K2+413	K2+413	E	13.00	4.00	0.15	7.80	3/11/2022	Construcción obra No. 16 - sello	
K2+413	K2+413	E	6.00	4.00	1.60	38.40	3/11/2022	Construcción obra No. 16	
K3+220	K3+220	E	2.00	1.50	0.50	1.50	24/11/2022	Construccion obra No. 22 - cuerpo box	
K3+220	K3+220	E	2.50	1.50	0.50	1.88	24/11/2022	Construccion obra No. 22 - caja Occidental	
K3+136	K3+136	I	2.10	1.50	0.50	1.58	9/12/2022	Construccion obra No. 21 (Caja occidental)	
K2+977	K2+977	I	2.50	1.50	0.50	1.88	9/12/2022	Construccion obra No. 20 (Caja occidental) - cantera La Resaca	
K3+220	K3+220	I	1.80	1.50	0.50	1.35	9/12/2022	Construccion obra No. 22 (Caja central)	
K5+218	K5+218	E	9.00	1.50	0.50	6.75	13/12/2022	Construccion obra No. 39 (Piedra pegada)	
K3+282	K3+282	E	2.35	1.60	0.50	1.88	13/12/2022	Construccion obra No. 23 (Caja occidental)	
K3+220	K3+220	E	1.80	1.50	0.50	1.35	13/12/2022	Construccion obra No. 22 (Caja Oriental)	
K1+508	K1+508	E	16.00	3.00	0.80	38.40	4/01/2023	Construccion obra No. 10	
K1+508	K1+508	E	16.00	3.00	0.15	7.20	5/01/2023	Construccion obra No. 10	
K1+508	K1+508	E	8.00	3.00	0.60	14.40	10/01/2023	Construccion obra No. 10	
K1+508	K1+508	E	7.00	3.00	0.10	2.10	10/01/2023	Construccion obra No. 10 -sello	
K3+395	K3+395	E	9.00	1.50	0.50	6.75	16/01/2023	Construccion obra No. 32A Descole	
K3+568	K3+568	E	9.00	1.50	0.50	6.75	18/01/2023	Construccion Obra No. 26 (Para cabezal)	
K5+577	K5+577	E	22.40	6.60	0.10	14.78	13/12/2021	construccion obra No.41 Sello Cuerpo	
K4+475	K4+475	E	21.00	2.80	0.70	41.16	18/02/2022	construccion obrar 32A	
K5+577	K5+577	E	7.00	5.00	0.50	17.50	8/04/2022	construcción obra No.41 Aleta 2	
K3+395	K3+395	E	3.50	4.75	0.10	1.66	27/05/2022	Construccion obra No. 24 (aletas)-sello	
K3+395	K3+395	E	3.50	4.75	0.80	13.30	27/05/2022	Construccion obra No. 24 (aletas)	
k06+125	k06+125	E	13.20	1.80	1.10	26.14	21/07/2022	Construcción obra 52 (Cabezal)	
K5+894	K5+894	I	7.00	1.50	0.50	5.25	6/12/2022	Construcción Obra No. 45 (Tubería para acceso)	
K3+220	K3+220	E	75.00	2.80	1.00	210.00	3/10/2022	Construccion tramo longitudinal entre O22 y O23	
K4+765	K4+765	E	1.80	1.60	1.20	3.46	14/09/2023	Construcción obra No. 35	
K0+0	K0+30	E	30.00	8.00	0.30	72.00	17/08/2023	Construcción Desvio centro en glorieta	
K0+50	K0+70	E	70.00	6.00	0.30	126.00	14/08/2023	Construcción Desvio oriental (Barandillas - Ubaté) - k00+000- k00+070	
K2+750	K2+750	E	5.90	2.20	0.80	10.38	13/10/2023	Dado F Rampa 1	
K2+750	K2+750	E	6.00	2.20	0.30	3.96	25/10/2023	Construcción Puente peatonal Dado H Rampa 1	
K2+750	K2+750	E	2.00	2.00	0.30	1.20	25/10/2023	Construcción Puente peatonal Dado I Pila 1	
K2+0	K2+0	E	16.50	3.20	0.25	13.20	21/02/2024	Construccion cruce San Gabriel (gaviones)	
K0+40	K0+55	E	15.00	4.00	0.50	30.00	28/02/2024	Construccion conectante nor-oriental glorieta Ave Colombiana fallo	
k02+750	k02+750	E	2.50	2.50	1.00	6.25	17/07/2024	Construccion puente peatonal - pila 2 -APP-29640	
k02+000	k02+000	D	4.30	1.50	0.50	3.23	4/10/2024	Construccion via - para gaviones San Gabriel calzada existente (04oct) -APP-41361	
k02+750	k02+750	E	2.50	2.50	0.50	3.13	30/10/2024	Construccion caja 8 Glorieta ave colombiana -APP-43873	
k02+750	k02+750	E	10.20	3.50	1.50	53.55	14/02/2025	Construcción obra No. 19 - muro salida arco metálico 7/feb -APP-55946	
k02+750	k02+750	E	7.00	5.00	1.00	35.00	31/01/2025	Construcción obra No. 19 - para muro de contención 31/enero -APP-55141	
k02+750	k02+750	E	7.85	3.10	0.11	2.68	19/03/2025	Urbanismo ramapa 1 - piedra pegada bajo puente -APP-60685	
k02+750	k02+750	E	5.58	3.10	0.11	1.90	19/03/2025	Urbanismo rampa 1 - piedra pegada bajo puente -APP-60689	
k02+750	k02+750	I	6.30	3.10	0.21	4.10	18/03/2025	Piedra pegada bajo el puente-Rampa 1 (Ejecutado el 17 de marzo 2025) -APP-60526	
k02+750	k02+750	E	7.10	3.10	0.11	2.42	18/03/2025	Urbanismo Rampa 1 - Bajo puente piedra pegada -APP-60669	
k02+750	k02+750	E	60.80	0.50	1.00	30.40	10/03/2025	Construccion obra No. 19 - aletas Susagua 10/marzo -APP-59457	
k02+750	k02+750	E	5.50	4.10	0.50	11.28	5/03/2025	Construccion urbanismo - costado norte rampa 1 Paño 8F -APP-58524	
k02+750	k02+750	E	13.00	2.15	2.00	55.90	4/03/2025	Construccion obra No. 19 - relleno muro de contención entre portico 2 y descole acceso mantenimiento (empalme)Susagua -APP-58502	
45A05						46.00	Agosto 2023.	Bacheo - conformación de fresado Agosto 2023 - Acta No 27	
45A05						149.00	Septiembre 2023.	Bacheo Mejoramiento - Septiembre 2023 - Acta No 28	
45A05						32.00	Octubre 2023.	Bacheo Mejoramiento - Octubre 2023 - Acta No 29	
45ACND						47.00	Marzo 2024.	Bacheo Mejoramiento - Marzo 2024 - Acta No 34	
45A04						90.00	Abril 2024.	Bacheo Mejoramiento - Abril 2024 - Acta No 35	
45A05						31.00	Abril 2024.	Bacheo Mejoramiento - Abril 2024 - Acta No 35	
45A05						15.00	Octubre 2024.	Bacheo Mejoramiento - Octubre 2024 - Acta No 41	
						- 93,973.11	Febrero 2025 a origen	Acumulado acta 45 Febrero 2025- Ruta 45ACND	
					SUBTOTAL	252.63			
						VOLUMEN PARA PAGO		252.63	
						APROXIMACIÓN S/ ESPECIFICACIÓN		0.37	
						VOLUMEN TOTAL PARA PAGO :		253.00	m^3

ING. LUIS FELIPE MORENO BRAVO
ING. RESIDENTE DE OBRA
Matricula No: 25202-05870 CND

JORGE ENRIQUE SÁNCHEZ PRADA
ING. RESIDENTE INTERVENTORIA
Matrícula No. 6820201827STD

INVIAS | MHC S.A.S CONSORCIO VIAL MHC 063

F-635 A

CONTRATO DE OBRA: 989 DE 2021 **PREACTA N.º :** 46

RUTA: RUTA 45A04 **FECHA:** 01-mar-2025 a 25-mar-2025

CONTRATISTA : CONSORCIO VIAL MHC 063

CONTRATO DE INTERVENTORÍA No : 971 DE 2021 **INTERVENTOR:** CONSORCIO ICEACSA-TPF

ITEM	DESCRIPCIÓN	UNIDAD	CANTIDAD ANTERIOR	EN ESTA ACTA	CANTIDAD ACUMULADA
K 00+221	Pedraplén Compacto	M3	94,286.00	289.00	94,575.00

KM INICIAL	KM FINAL	CARRIL	LONGITUD (m)	AREA (m2)	ESPESOR (m)	VOLUMEN (m3)	FECHA	DESCRIPCIÓN
K 44+160	K 44+165			5.374		26.58	Marzo 2025 a Origen	Según cartera topografica Casa Blanca -Ubate
K 44+165	K 44+170			6.354		29.32	Marzo 2025 a Origen	Según cartera topografica Casa Blanca -Ubate
K 44+170	K 44+175			5.761		30.29	Marzo 2025 a Origen	Según cartera topografica Casa Blanca -Ubate
K 44+175	K 44+180			4.998		26.90	Marzo 2025 a Origen	Según cartera topografica Casa Blanca -Ubate
K 44+180	K 44+185			5.554		26.38	Marzo 2025 a Origen	Según cartera topografica Casa Blanca -Ubate
K 44+185	K 44+190			5.003		26.39	Marzo 2025 a Origen	Según cartera topografica Casa Blanca -Ubate
K 44+190	K 44+200			4.898		49.51	Marzo 2025 a Origen	Según cartera topografica Casa Blanca -Ubate
K 44+200	K 44+205			5.096		24.99	Marzo 2025 a Origen	Según cartera topografica Casa Blanca -Ubate
K 44+330	K 44+340			0.500		-	Marzo 2025 a Origen	Según cartera topografica Casa Blanca -Ubate
K 44+340	K 44+350			0.500		5.00	Marzo 2025 a Origen	Según cartera topografica Casa Blanca -Ubate
K 44+350	K 44+360			0.500		5.00	Marzo 2025 a Origen	Según cartera topografica Casa Blanca -Ubate
K 44+360	K 44+365			10.431		27.33	Marzo 2025 a Origen	Según cartera topografica Casa Blanca -Ubate
K 44+365	K 44+370			12.260		56.73	Marzo 2025 a Origen	Según cartera topografica Casa Blanca -Ubate
K 44+370	K 44+375			15.974		70.59	Marzo 2025 a Origen	Según cartera topografica Casa Blanca -Ubate
K 00+006	K 00+008			17.579		22.52	Febrero de 2025	Según carteras topografia - Obra hidraulica 31 Km 44+180 Casa Blanca -Ubate
K 00+008	K 00+010			17.270		34.85	Febrero de 2025	Según carteras topografia - Obra hidraulica 31 Km 44+180 Casa Blanca -Ubate
K 00+010	K 00+012			16.799		34.07	Febrero de 2025	Según carteras topografia - Obra hidraulica 31 Km 44+180 Casa Blanca -Ubate
K 00+012	K 00+014			3.015		19.81	Febrero de 2025	Según carteras topografia - Obra hidraulica 31 Km 44+180 Casa Blanca -Ubate
K 00+014	K 00+016			2.862		5.88	Febrero de 2025	Según carteras topografia - Obra hidraulica 31 Km 44+180 Casa Blanca -Ubate
K 00+016	K 00+018			2.711		5.57	Febrero de 2025	Según carteras topografia - Obra hidraulica 31 Km 44+180 Casa Blanca -Ubate
K 00+018	K 00+020			2.576		5.29	Febrero de 2025	Según carteras topografia - Obra hidraulica 31 Km 44+180 Casa Blanca -Ubate
K 00+020	K 00+022			2.457		5.03	Febrero de 2025	Según carteras topografia - Obra hidraulica 31 Km 44+180 Casa Blanca -Ubate
K 00+022	K 00+024			2.313		4.77	Febrero de 2025	Según carteras topografia - Obra hidraulica 31 Km 44+180 Casa Blanca -Ubate
K 00+024	K 00+026			2.202		4.52	Febrero de 2025	Según carteras topografia - Obra hidraulica 31 Km 44+180 Casa Blanca -Ubate
K 00+026	K 00+028			2.070		4.27	Febrero de 2025	Según carteras topografia - Obra hidraulica 31 Km 44+180 Casa Blanca -Ubate
K44+350.00	K44+370.00	E	20.00	10.00	0.25	50.00	Marzo 2025.	Fallo Casa Blanca Ubate
						- 312.89	Febrero 2025 a Enero de 2025	Acumulado acta 45 Febrero 2025- Ruta 45A04 Carteras
					SUBTOTAL	**288.69**		

VOLUMEN PARA PAGO	288.69		
APROXIMACIÓN S/ ESPECIFICACIÓN	**0.31**		
VOLUMEN TOTAL PARA PAGO :	**289.00**	**m³**	

ING. LUIS FELIPE MORENO BRAVO
ING. RESIDENTE DE OBRA
Matrícula No: 25202-05870 CND

JORGE ENRIQUE SANCHEZ PRADA
ING. RESIDENTE INTERVENTORÍA
Matrícula No. 6820201827STD

INVIAS | MHC S.A.S CONSORCIO VIAL MHC 063

F-635 A

CONTRATO DE OBRA: 989 DE 2021 **PREACTA N.º :** 46

RUTA: RUTA 45ACND **FECHA:** 01-mar-2025 a 25-mar-2025

CONTRATISTA : CONSORCIO VIAL MHC 063

CONTRATO DE INTERVENTORÍA No : 971 DE 2021 **INTERVENTOR:** CONSORCIO ICEACSA-TPF

ITEM	DESCRIPCIÓN	UNIDAD	CANTIDAD ANTERIOR	EN ESTA ACTA	CANTIDAD ACUMULADA
221.1P	Material para pedraplén	M3	122,345.30	324.00	122,669.30

KM INICIAL	KM FINAL	CARRIL	LONGITUD (m)	ARE (m²)	ESPESOR (m)	VOLUMEN (m3)	FECHA	DESCRIPCIÓN
K 00+480	K 00+490			10.132		65.86	Febrero 2025 a Origen	Según cartera topografica
K 00+490	K 00+500			10.146		131.81	Febrero 2025 a Origen	Según cartera topografica
K 00+500	K 00+510			6.660		109.24	Febrero 2025 a Origen	Según cartera topografica
K 00+510	K 00+520			15.128		141.62	Febrero 2025 a Origen	Según cartera topografica
K 00+520	K 00+530			15.766		200.81	Febrero 2025 a Origen	Según cartera topografica
K 00+530	K 00+540			13.520		190.36	Febrero 2025 a Origen	Según cartera topografica
K 00+540	K 00+550			13.339		174.58	Febrero 2025 a Origen	Según cartera topografica
K 00+550	K 00+560			13.252		172.84	Febrero 2025 a Origen	Según cartera topografica
K 00+560	K 00+570			12.344		166.37	Febrero 2025 a Origen	Según cartera topografica
K 00+570	K 00+580			8.097		132.87	Febrero 2025 a Origen	Según cartera topografica
K 00+580	K 00+590			23.286		203.99	Febrero 2025 a Origen	Según cartera topografica
K 00+590	K 00+600			16.987		261.77	Febrero 2025 a Origen	Según cartera topografica
K 00+600	K 00+610			8.839		167.87	Febrero 2025 a Origen	Según cartera topografica
K 00+610	K 00+620			25.833		225.37	Febrero 2025 a Origen	Según cartera topografica
K 00+620	K 00+630			21.081		304.94	Febrero 2025 a Origen	Según cartera topografica
K 00+630	K 00+640			21.095		274.14	Febrero 2025 a Origen	Según cartera topografica
K 00+640	K 00+650			21.603		277.54	Febrero 2025 a Origen	Según cartera topografica
K 00+650	K 00+660			21.091		277.51	Febrero 2025 a Origen	Según cartera topografica
K 00+660	K 00+670			21.161		274.64	Febrero 2025 a Origen	Según cartera topografica
K 00+670	K 00+680			21.123		274.85	Febrero 2025 a Origen	Según cartera topografica
K 00+680	K 00+690			32.916		351.25	Febrero 2025 a Origen	Según cartera topografica
K 00+690	K 00+700			9.357		274.77	Febrero 2025 a Origen	Según cartera topografica
K 00+700	K 00+710			6.940		105.93	Febrero 2025 a Origen	Según cartera topografica
K 00+710	K 00+720			7.004		90.64	Febrero 2025 a Origen	Según cartera topografica
K 00+720	K 00+730			6.964		90.79	Febrero 2025 a Origen	Según cartera topografica
K 00+730	K 00+740			6.820		89.60	Febrero 2025 a Origen	Según cartera topografica
K 00+740	K 00+750			6.463		86.34	Febrero 2025 a Origen	Según cartera topografica
K 00+750	K 00+760			6.611		84.98	Febrero 2025 a Origen	Según cartera topografica
K 00+760	K 00+770			6.211		83.34	Febrero 2025 a Origen	Según cartera topografica
K 00+770	K 00+780			7.072		86.34	Febrero 2025 a Origen	Según cartera topografica
K 00+780	K 00+790			6.523		88.37	Febrero 2025 a Origen	Según cartera topografica
K 00+790	K 00+800			6.607		85.35	Febrero 2025 a Origen	Según cartera topografica
K 00+800	K 00+810			6.333		84.11	Febrero 2025 a Origen	Según cartera topografica
K 00+810	K 00+820			6.680		84.58	Febrero 2025 a Origen	Según cartera topografica
K 00+820	K 00+830			6.464		85.44	Febrero 2025 a Origen	Según cartera topografica
K 00+830	K 00+840			8.513		97.35	Febrero 2025 a Origen	Según cartera topografica
K 00+840	K 00+850			8.918		113.30	Febrero 2025 a Origen	Según cartera topografica
K 00+850	K 00+860			10.479		126.08	Febrero 2025 a Origen	Según cartera topografica
K 00+860	K 00+870			10.129		133.95	Febrero 2025 a Origen	Según cartera topografica
K 00+870	K 00+880			9.588		128.16	Febrero 2025 a Origen	Según cartera topografica
K 00+880	K 00+890			9.478		123.93	Febrero 2025 a Origen	Según cartera topografica
K 00+890	K 00+900			9.886		125.87	Febrero 2025 a Origen	Según cartera topografica
K 00+900	K 00+910			10.309		131.27	Febrero 2025 a Origen	Según cartera topografica
K 00+910	K 00+920			10.688		136.48	Febrero 2025 a Origen	Según cartera topografica
						-		
K 00+920	K 00+930			16.672		177.84	Febrero 2025 a Origen	Según cartera topografica
K 00+930	K 00+940			12.029		186.56	Febrero 2025 a Origen	Según cartera topografica
K 00+940	K 00+950			11.821		155.03	Febrero 2025 a Origen	Según cartera topografica
K 00+950	K 00+960			11.548		151.90	Febrero 2025 a Origen	Según cartera topografica
K 00+960	K 00+970			10.737		144.85	Febrero 2025 a Origen	Según cartera topografica
K 00+970	K 00+980			10.550		138.37	Febrero 2025 a Origen	Según cartera topografica
K 00+980	K 00+990			10.383		136.06	Febrero 2025 a Origen	Según cartera topografica
K 00+990	K 01+000			10.221		133.93	Febrero 2025 a Origen	Según cartera topografica
K 01+000	K 01+010			10.070		131.89	Febrero 2025 a Origen	Según cartera topografica
K 01+010	K 01+020			9.732		128.71	Febrero 2025 a Origen	Según cartera topografica
K 01+020	K 01+030			10.124		129.06	Febrero 2025 a Origen	Según cartera topografica
K 01+030	K 01+040			9.680		128.73	Febrero 2025 a Origen	Según cartera topografica
K 01+040	K 01+050			9.331		123.57	Febrero 2025 a Origen	Según cartera topografica
K 01+050	K 01+060			10.055		126.01	Febrero 2025 a Origen	Según cartera topografica
K 01+060	K 01+070			11.062		137.26	Febrero 2025 a Origen	Según cartera topografica
K 01+070	K 01+080			9.727		135.13	Febrero 2025 a Origen	Según cartera topografica
K 01+080	K 01+090			9.400		124.33	Febrero 2025 a Origen	Según cartera topografica
K 01+090	K 01+100			9.621		123.64	Febrero 2025 a Origen	Según cartera topografica
K 01+100	K 01+110			9.446		123.94	Febrero 2025 a Origen	Según cartera topografica
K 01+110	K 01+120			9.582		123.68	Febrero 2025 a Origen	Según cartera topografica
K 01+120	K 01+130			9.664		125.10	Febrero 2025 a Origen	Según cartera topografica
K 01+130	K 01+140			9.467		124.35	Febrero 2025 a Origen	Según cartera topografica
K 01+140	K 01+150			9.339		122.24	Febrero 2025 a Origen	Según cartera topografica
K 01+150	K 01+160			9.195		120.47	Febrero 2025 a Origen	Según cartera topografica
K 01+160	K 01+170			9.159		119.30	Febrero 2025 a Origen	Según cartera topografica
K 01+170	K 01+180			9.316		120.09	Febrero 2025 a Origen	Según cartera topografica
K 01+180	K 01+190			9.333		121.22	Febrero 2025 a Origen	Según cartera topografica
K 01+190	K 01+200			9.258		120.84	Febrero 2025 a Origen	Según cartera topografica
K 01+200	K 01+210			9.300		120.63	Febrero 2025 a Origen	Según cartera topografica
K 01+210	K 01+220			9.484		122.10	Febrero 2025 a Origen	Según cartera topografica
K 01+220	K 01+230			9.523		123.55	Febrero 2025 a Origen	Según cartera topografica
K 01+230	K 01+240			9.474		123.48	Febrero 2025 a Origen	Según cartera topografica
K 01+240	K 01+250			9.617		124.09	Febrero 2025 a Origen	Según cartera topografica
K 01+250	K 01+260			9.711		125.63	Febrero 2025 a Origen	Según cartera topografica
K 01+260	K 01+270			9.817		126.93	Febrero 2025 a Origen	Según cartera topografica
K 01+270	K 01+280			9.292		124.21	Febrero 2025 a Origen	Según cartera topografica
K 01+280	K 01+290			9.224		120.35	Febrero 2025 a Origen	Según cartera topografica
K 01+290	K 01+300			11.029		131.64	Febrero 2025 a Origen	Según cartera topografica
K 01+300	K 01+310			8.390		126.22	Febrero 2025 a Origen	Según cartera topografica
K 01+310	K 01+320			8.885		112.29	Febrero 2025 a Origen	Según cartera topografica
K 01+320	K 01+330			9.808		121.50	Febrero 2025 a Origen	Según cartera topografica

ITEM		DESCRIPCIÓN				UNIDAD	CANTIDAD ANTERIOR	EN ESTA ACTA	CANTIDAD ACUMULADA
221.1P		Material para pedraplén				M3	122,345.30	324.00	122,669.30
KM INICIAL	KM FINAL	CARRIL	LONGITUD (m)	ARE (m^2)	ESPESOR (m)	VOLUMEN (m3)	FECHA	DESCRIPCIÓN	
K 01+330	K 01+340			9.069		122.70	Febrero 2025 a Origen	Según cartera topografica	
K 01+340	K 01+350			10.226		125.42	Febrero 2025 a Origen	Según cartera topografica	
K 01+350	K 01+360			8.485		121.62	Febrero 2025 a Origen	Según cartera topografica	
K 01+360	K 01+370			8.405		109.79	Febrero 2025 a Origen	Según cartera topografica	
K 01+370	K 01+380			8.846		112.13	Febrero 2025 a Origen	Según cartera topografica	
K 01+380	K 01+390			8.713		114.13	Febrero 2025 a Origen	Según cartera topografica	
K 01+390	K 01+400			8.402		111.25	Febrero 2025 a Origen	Según cartera topografica	
K 01+400	K 01+410			8.902		112.48	Febrero 2025 a Origen	Según cartera topografica	
K 01+410	K 01+420			8.268		111.61	Febrero 2025 a Origen	Según cartera topografica	
K 01+420	K 01+430			9.577		115.99	Febrero 2025 a Origen	Según cartera topografica	
K 01+430	K 01+440			7.979		114.11	Febrero 2025 a Origen	Según cartera topografica	
K 01+440	K 01+450			7.965		103.64	Febrero 2025 a Origen	Según cartera topografica	
K 01+450	K 01+460			0.000		51.77	Febrero 2025 a Origen	Según cartera topografica	
K 01+460	K 01+470			0.000		-	Febrero 2025 a Origen	Según cartera topografica	
K 01+470	K 01+480			9.683		62.94	Febrero 2025 a Origen	Según cartera topografica	
K 01+480	K 01+490			8.444		117.83	Febrero 2025 a Origen	Según cartera topografica	
K 01+490	K 01+500			8.506		110.18	Febrero 2025 a Origen	Según cartera topografica	
K 01+500	K 01+510			8.406		109.93	Febrero 2025 a Origen	Según cartera topografica	
K 01+510	K 01+520			8.210		108.00	Febrero 2025 a Origen	Según cartera topografica	
K 01+520	K 01+530			8.116		106.12	Febrero 2025 a Origen	Según cartera topografica	
K 01+530	K 01+540			7.889		104.03	Febrero 2025 a Origen	Según cartera topografica	
K 01+540	K 01+550			8.913		109.21	Febrero 2025 a Origen	Según cartera topografica	
K 01+550	K 01+560			8.965		116.21	Febrero 2025 a Origen	Según cartera topografica	
K 01+560	K 01+570			9.715		121.42	Febrero 2025 a Origen	Según cartera topografica	
K 01+570	K 01+580			9.604		125.57	Febrero 2025 a Origen	Según cartera topografica	
K 01+580	K 01+590			9.663		125.24	Febrero 2025 a Origen	Según cartera topografica	
K 01+590	K 01+600			9.765		126.28	Febrero 2025 a Origen	Según cartera topografica	
K 01+600	K 01+610			9.988		128.39	Febrero 2025 a Origen	Según cartera topografica	
K 01+610	K 01+620			10.078		130.43	Febrero 2025 a Origen	Según cartera topografica	
K 01+620	K 01+630			10.051		130.84	Febrero 2025 a Origen	Según cartera topografica	
K 01+630	K 01+640			10.175		131.47	Febrero 2025 a Origen	Según cartera topografica	
K 01+640	K 01+650			9.839		130.09	Febrero 2025 a Origen	Según cartera topografica	
K 01+650	K 01+660			9.381		124.93	Febrero 2025 a Origen	Según cartera topografica	
K 01+660	K 01+670			9.238		121.02	Febrero 2025 a Origen	Según cartera topografica	
K 01+670	K 01+680			8.986		118.46	Febrero 2025 a Origen	Según cartera topografica	
K 01+680	K 01+690			9.165		117.98	Febrero 2025 a Origen	Según cartera topografica	
K 01+690	K 01+700			9.051		118.40	Febrero 2025 a Origen	Según cartera topografica	
K 01+700	K 01+710			9.056		117.70	Febrero 2025 a Origen	Según cartera topografica	
K 01+710	K 01+720			9.365		119.74	Febrero 2025 a Origen	Según cartera topografica	
K 01+720	K 01+730			9.454		122.32	Febrero 2025 a Origen	Según cartera topografica	
K 01+730	K 01+740			9.556		123.57	Febrero 2025 a Origen	Según cartera topografica	
K 01+740	K 01+750			9.816		125.92	Febrero 2025 a Origen	Según cartera topografica	
K 01+750	K 01+760			29.401		254.91	Febrero 2025 a Origen	Según cartera topografica	
K 01+760	K 01+770			10.633		260.22	Febrero 2025 a Origen	Según cartera topografica	
K 01+770	K 01+780			17.621		183.65	Febrero 2025 a Origen	Según cartera topografica	
K 01+780	K 01+790			11.059		186.42	Febrero 2025 a Origen	Según cartera topografica	
K 01+790	K 01+800			11.119		144.16	Febrero 2025 a Origen	Según cartera topografica	
K 01+800	K 01+810			11.152		144.76	Febrero 2025 a Origen	Según cartera topografica	
K 01+810	K 01+820			19.492		199.19	Febrero 2025 a Origen	Según cartera topografica	
K 01+820	K 01+830			20.152		257.69	Febrero 2025 a Origen	Según cartera topografica	
K 01+830	K 01+840			18.639		252.14	Febrero 2025 a Origen	Según cartera topografica	
						-			
K 01+840	K 01+850			17.258		233.33	Febrero 2025 a Origen	Según cartera topografica	
K 01+850	K 01+860			14.671		207.54	Febrero 2025 a Origen	Según cartera topografica	
K 01+860	K 01+870			10.646		164.56	Febrero 2025 a Origen	Según cartera topografica	
K 01+870	K 01+880			10.810		139.46	Febrero 2025 a Origen	Según cartera topografica	
K 01+880	K 01+890			10.534		138.74	Febrero 2025 a Origen	Según cartera topografica	
K 01+890	K 01+900			10.354		135.77	Febrero 2025 a Origen	Según cartera topografica	
K 01+900	K 01+910			10.069		132.75	Febrero 2025 a Origen	Según cartera topografica	
K 01+910	K 01+920			10.133		131.31	Febrero 2025 a Origen	Según cartera topografica	
K 01+920	K 01+930			9.790		129.50	Febrero 2025 a Origen	Según cartera topografica	
K 01+930	K 01+940			9.339		124.34	Febrero 2025 a Origen	Según cartera topografica	
K 01+940	K 01+950			9.328		121.34	Febrero 2025 a Origen	Según cartera topografica	
K 01+950	K 01+960			10.253		127.28	Febrero 2025 a Origen	Según cartera topografica	
K 01+960	K 01+970			11.349		140.41	Febrero 2025 a Origen	Según cartera topografica	
K 01+970	K 01+980			15.431		174.07	Febrero 2025 a Origen	Según cartera topografica	
K 01+980	K 01+990			14.907		197.20	Febrero 2025 a Origen	Según cartera topografica	
K 01+990	K 02+000			0.000		96.90	Febrero 2025 a Origen	Según cartera topografica	
K 02+000	K 02+010			8.849		57.52	Febrero 2025 a Origen	Según cartera topografica	
K 02+010	K 02+020			9.497		119.25	Febrero 2025 a Origen	Según cartera topografica	
K 02+020	K 02+030			12.001		139.74	Febrero 2025 a Origen	Según cartera topografica	
K 02+030	K 02+040			11.903		155.38	Febrero 2025 a Origen	Según cartera topografica	
K 02+040	K 02+050			11.306		150.86	Febrero 2025 a Origen	Según cartera topografica	
K 02+050	K 02+060			11.285		146.84	Febrero 2025 a Origen	Según cartera topografica	
K 02+060	K 02+070			11.138		145.75	Febrero 2025 a Origen	Según cartera topografica	
K 02+070	K 02+080			11.035		144.12	Febrero 2025 a Origen	Según cartera topografica	
K 02+080	K 02+090			10.744		141.56	Febrero 2025 a Origen	Según cartera topografica	
K 02+090	K 02+100			10.887		140.60	Febrero 2025 a Origen	Según cartera topografica	
K 02+100	K 02+110			10.983		142.16	Febrero 2025 a Origen	Según cartera topografica	
K 02+110	K 02+120			11.328		145.02	Febrero 2025 a Origen	Según cartera topografica	
K 02+120	K 02+130			10.990		145.07	Febrero 2025 a Origen	Según cartera topografica	
K 02+130	K 02+140			27.877		252.64	Febrero 2025 a Origen	Según cartera topografica	
K 02+140	K 02+150			29.098		370.34	Febrero 2025 a Origen	Según cartera topografica	
K 02+150	K 02+160			28.323		373.24	Febrero 2025 a Origen	Según cartera topografica	
K 02+160	K 02+170			28.140		367.01	Febrero 2025 a Origen	Según cartera topografica	
K 02+170	K 02+180			10.901		253.77	Febrero 2025 a Origen	Según cartera topografica	
K 02+180	K 02+190			10.307		137.85	Febrero 2025 a Origen	Según cartera topografica	
K 02+190	K 02+200			9.748		130.36	Febrero 2025 a Origen	Según cartera topografica	
K 02+200	K 02+210			9.285		123.71	Febrero 2025 a Origen	Según cartera topografica	
K 02+210	K 02+220			8.822		117.70	Febrero 2025 a Origen	Según cartera topografica	
K 02+220	K 02+230			8.572		113.06	Febrero 2025 a Origen	Según cartera topografica	
K 02+230	K 02+240			8.376		110.16	Febrero 2025 a Origen	Según cartera topografica	
K 02+240	K 02+250			9.106		113.63	Febrero 2025 a Origen	Según cartera topografica	
K 02+250	K 02+260			9.106		118.38	Febrero 2025 a Origen	Según cartera topografica	
						-			

ITEM		DESCRIPCIÓN				UNIDAD	CANTIDAD ANTERIOR	EN ESTA ACTA	CANTIDAD ACUMULADA
221.1P		Material para pedraplén				M3	122,345.30	324.00	122,669.30
KM INICIAL	KM FINAL	CARRIL	LONGITUD (m)	ARE (m^2)	ESPESOR (m)	VOLUMEN (m3)	FECHA	DESCRIPCIÓN	
K 03+290	K 03+300			9.831		63.90	Febrero 2025 a Origen	Según cartera topografica	
K 03+300	K 03+310			9.489		125.58	Febrero 2025 a Origen	Según cartera topografica	
K 03+310	K 03+320			10.095		127.30	Febrero 2025 a Origen	Según cartera topografica	
K 03+320	K 03+330			10.100		131.27	Febrero 2025 a Origen	Según cartera topografica	
K 03+330	K 03+340			10.548		134.21	Febrero 2025 a Origen	Según cartera topografica	
K 03+340	K 03+350			10.251		135.19	Febrero 2025 a Origen	Según cartera topografica	
K 03+350	K 03+360			9.893		130.94	Febrero 2025 a Origen	Según cartera topografica	
K 03+360	K 03+370			9.806		128.04	Febrero 2025 a Origen	Según cartera topografica	
K 03+370	K 03+380			9.663		126.55	Febrero 2025 a Origen	Según cartera topografica	
K 03+380	K 03+390			9.494		124.52	Febrero 2025 a Origen	Según cartera topografica	
K 03+390	K 03+400			10.436		129.55	Febrero 2025 a Origen	Según cartera topografica	
K 03+400	K 03+410			9.704		130.91	Febrero 2025 a Origen	Según cartera topografica	
K 03+410	K 03+420			9.930		127.62	Febrero 2025 a Origen	Según cartera topografica	
K 03+420	K 03+430			9.604		126.97	Febrero 2025 a Origen	Según cartera topografica	
K 03+430	K 03+440			9.825		126.29	Febrero 2025 a Origen	Según cartera topografica	
K 03+440	K 03+450			10.272		130.63	Febrero 2025 a Origen	Según cartera topografica	
K 03+450	K 03+460			10.418		134.49	Febrero 2025 a Origen	Según cartera topografica	
K 03+460	K 03+470			10.612		136.70	Febrero 2025 a Origen	Según cartera topografica	
K 03+470	K 03+480			10.650		138.20	Febrero 2025 a Origen	Según cartera topografica	
K 03+480	K 03+490			10.642		138.40	Febrero 2025 a Origen	Según cartera topografica	
K 03+490	K 03+500			9.342		129.90	Febrero 2025 a Origen	Según cartera topografica	
K 03+500	K 03+510			10.733		130.49	Febrero 2025 a Origen	Según cartera topografica	
K 03+510	K 03+520			10.743		139.59	Febrero 2025 a Origen	Según cartera topografica	
K 03+520	K 03+530			10.856		140.39	Febrero 2025 a Origen	Según cartera topografica	
K 03+530	K 03+540			10.897		141.39	Febrero 2025 a Origen	Según cartera topografica	
K 03+540	K 03+550			10.890		141.62	Febrero 2025 a Origen	Según cartera topografica	
K 03+550	K 03+560			11.325		144.40	Febrero 2025 a Origen	Según cartera topografica	
K 03+560	K 03+570			11.607		149.06	Febrero 2025 a Origen	Según cartera topografica	
K 03+570	K 03+580			12.039		153.70	Febrero 2025 a Origen	Según cartera topografica	
K 03+580	K 03+590			12.112		156.98	Febrero 2025 a Origen	Según cartera topografica	
K 03+590	K 03+600			16.961		188.97	Febrero 2025 a Origen	Según cartera topografica	
K 03+600	K 03+610			12.079		188.76	Febrero 2025 a Origen	Según cartera topografica	
K 03+610	K 03+620			12.259		158.20	Febrero 2025 a Origen	Según cartera topografica	
K 03+620	K 03+630			11.928		157.22	Febrero 2025 a Origen	Según cartera topografica	
K 03+630	K 03+640			13.851		167.56	Febrero 2025 a Origen	Según cartera topografica	
K 03+640	K 03+650			12.228		169.51	Febrero 2025 a Origen	Según cartera topografica	
K 03+650	K 03+660			12.179		158.65	Febrero 2025 a Origen	Según cartera topografica	
K 03+660	K 03+670			12.155		158.17	Febrero 2025 a Origen	Según cartera topografica	
K 03+670	K 03+680			13.117		164.27	Febrero 2025 a Origen	Según cartera topografica	
K 03+680	K 03+690			12.208		164.61	Febrero 2025 a Origen	Según cartera topografica	
						-			
K 03+690	K 03+700			12.203		158.67	Febrero 2025 a Origen	Según cartera topografica	
K 03+700	K 03+710			12.089		157.90	Febrero 2025 a Origen	Según cartera topografica	
K 03+710	K 03+720			11.892		155.88	Febrero 2025 a Origen	Según cartera topografica	
K 03+720	K 03+730			11.971		155.11	Febrero 2025 a Origen	Según cartera topografica	
K 03+730	K 03+740			11.835		154.74	Febrero 2025 a Origen	Según cartera topografica	
K 03+740	K 03+750			11.817		153.74	Febrero 2025 a Origen	Según cartera topografica	
K 03+750	K 03+760			11.780		153.38	Febrero 2025 a Origen	Según cartera topografica	
K 03+760	K 03+770			11.795		153.24	Febrero 2025 a Origen	Según cartera topografica	
K 03+770	K 03+780			11.792		153.32	Febrero 2025 a Origen	Según cartera topografica	
K 03+780	K 03+790			11.582		151.93	Febrero 2025 a Origen	Según cartera topografica	
K 03+790	K 03+800			11.485		149.94	Febrero 2025 a Origen	Según cartera topografica	
K 03+800	K 03+810			11.261		147.85	Febrero 2025 a Origen	Según cartera topografica	
K 03+810	K 03+820			11.419		147.42	Febrero 2025 a Origen	Según cartera topografica	
K 03+820	K 03+830			11.396		148.30	Febrero 2025 a Origen	Según cartera topografica	
K 03+830	K 03+840			11.296		147.50	Febrero 2025 a Origen	Según cartera topografica	
K 03+840	K 03+850			11.190		146.16	Febrero 2025 a Origen	Según cartera topografica	
K 03+850	K 03+860			11.104		144.91	Febrero 2025 a Origen	Según cartera topografica	
K 03+860	K 03+870			11.062		144.08	Febrero 2025 a Origen	Según cartera topografica	
K 03+870	K 03+880			10.879		142.62	Febrero 2025 a Origen	Según cartera topografica	
K 03+880	K 03+890			10.686		140.17	Febrero 2025 a Origen	Según cartera topografica	
K 03+890	K 03+900			10.621		138.50	Febrero 2025 a Origen	Según cartera topografica	
K 03+900	K 03+910			10.740		138.85	Febrero 2025 a Origen	Según cartera topografica	
K 03+910	K 03+920			10.552		138.40	Febrero 2025 a Origen	Según cartera topografica	
K 03+920	K 03+930			10.332		135.75	Febrero 2025 a Origen	Según cartera topografica	
K 03+930	K 03+940			10.115		132.91	Febrero 2025 a Origen	Según cartera topografica	
K 03+940	K 03+950			9.955		130.46	Febrero 2025 a Origen	Según cartera topografica	
K 03+950	K 03+960			9.848		128.72	Febrero 2025 a Origen	Según cartera topografica	
K 03+960	K 03+970			9.721		127.20	Febrero 2025 a Origen	Según cartera topografica	
K 03+970	K 03+980			9.456		124.65	Febrero 2025 a Origen	Según cartera topografica	
K 03+980	K 03+990			9.290		121.85	Febrero 2025 a Origen	Según cartera topografica	
K 03+990	K 04+000			9.444		121.77	Febrero 2025 a Origen	Según cartera topografica	
K 04+000	K 04+010			9.030		120.08	Febrero 2025 a Origen	Según cartera topografica	
K 04+010	K 04+020			8.992		117.14	Febrero 2025 a Origen	Según cartera topografica	
K 04+020	K 04+030			8.792		115.60	Febrero 2025 a Origen	Según cartera topografica	
K 04+030	K 04+040			8.839		114.60	Febrero 2025 a Origen	Según cartera topografica	
K 04+040	K 04+050			8.321		111.54	Febrero 2025 a Origen	Según cartera topografica	
K 04+050	K 04+060			0.000		54.09	Febrero 2025 a Origen	Según cartera topografica	
K 04+060	K 04+070			7.426		48.27	Febrero 2025 a Origen	Según cartera topografica	
K 04+070	K 04+080			7.074		94.25	Febrero 2025 a Origen	Según cartera topografica	
K 04+080	K 04+090			7.525		94.89	Febrero 2025 a Origen	Según cartera topografica	
K 04+090	K 04+100			7.255		96.07	Febrero 2025 a Origen	Según cartera topografica	
K 04+100	K 04+110			6.795		91.33	Febrero 2025 a Origen	Según cartera topografica	
K 04+110	K 04+120			6.925		89.18	Febrero 2025 a Origen	Según cartera topografica	
K 04+120	K 04+130			6.455		86.97	Febrero 2025 a Origen	Según cartera topografica	
K 04+130	K 04+140			6.449		83.88	Febrero 2025 a Origen	Según cartera topografica	
K 04+140	K 04+150			6.459		83.90	Febrero 2025 a Origen	Según cartera topografica	
K 04+150	K 04+160			6.457		83.95	Febrero 2025 a Origen	Según cartera topografica	
K 04+160	K 04+170			6.453		83.92	Febrero 2025 a Origen	Según cartera topografica	
K 04+170	K 04+180			5.950		80.62	Febrero 2025 a Origen	Según cartera topografica	
K 04+180	K 04+190			5.953		77.37	Febrero 2025 a Origen	Según cartera topografica	
K 04+190	K 04+200			5.953		77.39	Febrero 2025 a Origen	Según cartera topografica	
K 04+200	K 04+210			5.953		77.39	Febrero 2025 a Origen	Según cartera topografica	
K 04+210	K 04+220			5.953		77.39	Febrero 2025 a Origen	Según cartera topografica	
K 04+220	K 04+230			5.969		77.49	Febrero 2025 a Origen	Según cartera topografica	

ITEM		DESCRIPCIÓN				UNIDAD	CANTIDAD ANTERIOR	EN ESTA ACTA	CANTIDAD ACUMULADA
221.1P		Material para pedraplén				M3	122,345.30	324.00	122,669.30
KM INICIAL	KM FINAL	CARRIL	LONGITUD (m)	ARE (m^2)	ESPESOR (m)	VOLUMEN (m3)	FECHA	DESCRIPCIÓN	
K 04+230	K 04+240			8.174		91.93	Febrero 2025 a Origen	Según cartera topografica	
K 04+240	K 04+250			8.023		105.28	Febrero 2025 a Origen	Según cartera topografica	
K 04+250	K 04+260			7.829		103.04	Febrero 2025 a Origen	Según cartera topografica	
K 04+260	K 04+270			7.599		100.28	Febrero 2025 a Origen	Según cartera topografica	
K 04+270	K 04+280			7.332		97.05	Febrero 2025 a Origen	Según cartera topografica	
K 04+280	K 04+290			7.446		96.06	Febrero 2025 a Origen	Según cartera topografica	
K 04+290	K 04+300			8.448		103.31	Febrero 2025 a Origen	Según cartera topografica	
K 04+300	K 04+310			7.537		103.90	Febrero 2025 a Origen	Según cartera topografica	
K 04+310	K 04+320			7.859		100.07	Febrero 2025 a Origen	Según cartera topografica	
K 04+320	K 04+330			8.225		104.55	Febrero 2025 a Origen	Según cartera topografica	
K 04+330	K 04+340			8.553		109.06	Febrero 2025 a Origen	Según cartera topografica	
K 04+340	K 04+350			10.109		121.30	Febrero 2025 a Origen	Según cartera topografica	
K 04+350	K 04+360			9.134		125.08	Febrero 2025 a Origen	Según cartera topografica	
K 04+360	K 04+370			8.932		117.43	Febrero 2025 a Origen	Según cartera topografica	
K 04+370	K 04+380			9.099		117.20	Febrero 2025 a Origen	Según cartera topografica	
K 04+380	K 04+390			9.095		118.26	Febrero 2025 a Origen	Según cartera topografica	
K 04+390	K 04+400			8.968		117.41	Febrero 2025 a Origen	Según cartera topografica	
K 04+400	K 04+410			8.898		116.13	Febrero 2025 a Origen	Según cartera topografica	
K 04+410	K 04+420			8.855		115.39	Febrero 2025 a Origen	Según cartera topografica	
K 04+420	K 04+430			9.083		116.60	Febrero 2025 a Origen	Según cartera topografica	
K 04+430	K 04+440			9.001		117.55	Febrero 2025 a Origen	Según cartera topografica	
K 04+440	K 04+450			9.437		119.85	Febrero 2025 a Origen	Según cartera topografica	
K 04+450	K 04+460			9.658		124.12	Febrero 2025 a Origen	Según cartera topografica	
K 04+460	K 04+470			9.871		126.94	Febrero 2025 a Origen	Según cartera topografica	
K 04+470	K 04+480			10.600		133.06	Febrero 2025 a Origen	Según cartera topografica	
K 04+480	K 04+490			10.914		139.84	Febrero 2025 a Origen	Según cartera topografica	
K 04+490	K 04+500			11.232		143.95	Febrero 2025 a Origen	Según cartera topografica	
K 04+500	K 04+510			11.757		149.43	Febrero 2025 a Origen	Según cartera topografica	
K 04+510	K 04+520			11.865		153.54	Febrero 2025 a Origen	Según cartera topografica	
K 04+520	K 04+530			11.825		153.99	Febrero 2025 a Origen	Según cartera topografica	
K 04+530	K 04+540			11.752		153.25	Febrero 2025 a Origen	Según cartera topografica	
K 04+540	K 04+550			11.590		151.72	Febrero 2025 a Origen	Según cartera topografica	
K 04+550	K 04+560			12.155		154.34	Febrero 2025 a Origen	Según cartera topografica	
K 04+560	K 04+570			11.505		153.79	Febrero 2025 a Origen	Según cartera topografica	
K 04+570	K 04+580			11.525		149.70	Febrero 2025 a Origen	Según cartera topografica	
K 04+580	K 04+590			11.544		149.95	Febrero 2025 a Origen	Según cartera topografica	
K 04+590	K 04+600			11.610		150.50	Febrero 2025 a Origen	Según cartera topografica	
K 04+600	K 04+610			11.069		147.41	Febrero 2025 a Origen	Según cartera topografica	
						-			
K 04+610	K 04+620			10.299		138.89	Febrero 2025 a Origen	Según cartera topografica	
K 04+620	K 04+630			10.827		137.32	Febrero 2025 a Origen	Según cartera topografica	
K 04+630	K 04+640			10.472		138.44	Febrero 2025 a Origen	Según cartera topografica	
K 04+640	K 04+650			9.829		131.96	Febrero 2025 a Origen	Según cartera topografica	
K 04+650	K 04+660			10.443		131.77	Febrero 2025 a Origen	Según cartera topografica	
K 04+660	K 04+670			9.990		132.81	Febrero 2025 a Origen	Según cartera topografica	
K 04+670	K 04+680			10.528		133.37	Febrero 2025 a Origen	Según cartera topografica	
K 04+680	K 04+690			10.970		139.74	Febrero 2025 a Origen	Según cartera topografica	
K 04+690	K 04+700			10.486		139.46	Febrero 2025 a Origen	Según cartera topografica	
K 04+700	K 04+710			10.623		137.21	Febrero 2025 a Origen	Según cartera topografica	
K 04+710	K 04+720			11.035		140.78	Febrero 2025 a Origen	Según cartera topografica	
K 04+720	K 04+730			11.126		144.05	Febrero 2025 a Origen	Según cartera topografica	
K 04+730	K 04+740			12.596		154.19	Febrero 2025 a Origen	Según cartera topografica	
K 04+740	K 04+750			8.155		134.88	Febrero 2025 a Origen	Según cartera topografica	
K 04+750	K 04+760			8.852		110.55	Febrero 2025 a Origen	Según cartera topografica	
K 04+760	K 04+770			9.743		120.86	Febrero 2025 a Origen	Según cartera topografica	
K 04+770	K 04+780			12.743		146.16	Febrero 2025 a Origen	Según cartera topografica	
K 04+780	K 04+790			11.984		160.73	Febrero 2025 a Origen	Según cartera topografica	
K 04+790	K 04+800			11.292		151.29	Febrero 2025 a Origen	Según cartera topografica	
K 04+800	K 04+810			12.210		152.76	Febrero 2025 a Origen	Según cartera topografica	
K 04+810	K 04+820			11.773		155.89	Febrero 2025 a Origen	Según cartera topografica	
K 04+820	K 04+830			11.176		149.17	Febrero 2025 a Origen	Según cartera topografica	
K 04+830	K 04+840			12.075		151.13	Febrero 2025 a Origen	Según cartera topografica	
K 04+840	K 04+850			10.726		148.21	Febrero 2025 a Origen	Según cartera topografica	
K 04+850	K 04+860			10.326		136.84	Febrero 2025 a Origen	Según cartera topografica	
K 04+860	K 04+870			10.768		137.11	Febrero 2025 a Origen	Según cartera topografica	
K 04+870	K 04+880			9.978		134.85	Febrero 2025 a Origen	Según cartera topografica	
K 04+880	K 04+890			10.117		130.62	Febrero 2025 a Origen	Según cartera topografica	
K 04+890	K 04+900			9.979		130.62	Febrero 2025 a Origen	Según cartera topografica	
K 04+900	K 04+910			10.104		130.54	Febrero 2025 a Origen	Según cartera topografica	
K 04+910	K 04+920			9.966		130.46	Febrero 2025 a Origen	Según cartera topografica	
K 04+920	K 04+930			10.026		129.95	Febrero 2025 a Origen	Según cartera topografica	
K 04+930	K 04+940			10.045		130.46	Febrero 2025 a Origen	Según cartera topografica	
K 04+940	K 04+950			10.093		130.90	Febrero 2025 a Origen	Según cartera topografica	
K 04+950	K 04+960			9.978		130.46	Febrero 2025 a Origen	Según cartera topografica	
K 04+960	K 04+970			9.335		125.53	Febrero 2025 a Origen	Según cartera topografica	
K 04+970	K 04+980			10.032		125.89	Febrero 2025 a Origen	Según cartera topografica	
K 04+980	K 04+990			9.623		127.76	Febrero 2025 a Origen	Según cartera topografica	
K 04+990	K 05+000			9.673		125.42	Febrero 2025 a Origen	Según cartera topografica	
K 05+000	K 05+010			9.935		127.45	Febrero 2025 a Origen	Según cartera topografica	
K 05+010	K 05+020			10.215		130.98	Febrero 2025 a Origen	Según cartera topografica	
K 05+020	K 05+030			10.545		134.94	Febrero 2025 a Origen	Según cartera topografica	
K 05+030	K 05+040			11.241		141.61	Febrero 2025 a Origen	Según cartera topografica	
K 05+040	K 05+050			11.301		146.52	Febrero 2025 a Origen	Según cartera topografica	
K 05+050	K 05+060			12.323		153.56	Febrero 2025 a Origen	Según cartera topografica	
K 05+060	K 05+070			12.200		159.40	Febrero 2025 a Origen	Según cartera topografica	
K 05+070	K 05+080			13.329		165.94	Febrero 2025 a Origen	Según cartera topografica	
K 05+080	K 05+090			13.864		176.75	Febrero 2025 a Origen	Según cartera topografica	
K 05+090	K 05+100			14.360		183.46	Febrero 2025 a Origen	Según cartera topografica	
K 05+100	K 05+110			12.955		177.55	Febrero 2025 a Origen	Según cartera topografica	
K 05+110	K 05+120			12.650		166.43	Febrero 2025 a Origen	Según cartera topografica	
K 05+120	K 05+130			12.836		165.66	Febrero 2025 a Origen	Según cartera topografica	
K 05+130	K 05+140			13.255		169.59	Febrero 2025 a Origen	Según cartera topografica	
K 05+140	K 05+150			13.531		174.11	Febrero 2025 a Origen	Según cartera topografica	
K 05+150	K 05+160			11.995		165.92	Febrero 2025 a Origen	Según cartera topografica	
K 05+160	K 05+170			15.228		176.95	Febrero 2025 a Origen	Según cartera topografica	

ITEM		DESCRIPCIÓN				UNIDAD	CANTIDAD ANTERIOR	EN ESTA ACTA	CANTIDAD ACUMULADA
221.1P		Material para pedraplén				M3	122,345.30	324.00	122,669.30
KM INICIAL	KM FINAL	CARRIL	LONGITUD (m)	ARE (m^2)	ESPESOR (m)	VOLUMEN (m3)	FECHA	DESCRIPCIÓN	
K 05+170	K 05+180			18.304		217.96	Febrero 2025 a Origen	Según cartera topografica	
K 05+180	K 05+190			18.004		236.00	Febrero 2025 a Origen	Según cartera topografica	
K 05+190	K 05+200			17.977		233.88	Febrero 2025 a Origen	Según cartera topografica	
K 05+200	K 05+210			13.384		203.85	Febrero 2025 a Origen	Según cartera topografica	
K 05+210	K 05+220			12.304		166.97	Febrero 2025 a Origen	Según cartera topografica	
K 05+220	K 05+230			12.063		158.39	Febrero 2025 a Origen	Según cartera topografica	
K 05+230	K 05+240			12.513		159.74	Febrero 2025 a Origen	Según cartera topografica	
K 05+240	K 05+250			13.898		171.67	Febrero 2025 a Origen	Según cartera topografica	
K 05+250	K 05+260			12.732		173.10	Febrero 2025 a Origen	Según cartera topografica	
K 05+260	K 05+270			12.005		160.79	Febrero 2025 a Origen	Según cartera topografica	
K 05+270	K 05+280			9.869		142.18	Febrero 2025 a Origen	Según cartera topografica	
K 05+280	K 05+290			9.886		128.41	Febrero 2025 a Origen	Según cartera topografica	
K 05+290	K 05+300			10.286		131.12	Febrero 2025 a Origen	Según cartera topografica	
K 05+300	K 05+310			9.722		130.05	Febrero 2025 a Origen	Según cartera topografica	
K 05+310	K 05+320			9.641		125.86	Febrero 2025 a Origen	Según cartera topografica	
K 05+320	K 05+330			9.870		126.82	Febrero 2025 a Origen	Según cartera topografica	
K 05+330	K 05+340			9.800		127.86	Febrero 2025 a Origen	Según cartera topografica	
K 05+340	K 05+350			9.767		127.19	Febrero 2025 a Origen	Según cartera topografica	
K 05+350	K 05+360			9.467		125.02	Febrero 2025 a Origen	Según cartera topografica	
K 05+360	K 05+370			9.202		121.35	Febrero 2025 a Origen	Según cartera topografica	
K 05+370	K 05+380			8.980		118.18	Febrero 2025 a Origen	Según cartera topografica	
K 05+380	K 05+390			9.225		118.33	Febrero 2025 a Origen	Según cartera topografica	
K 05+390	K 05+400			10.547		128.52	Febrero 2025 a Origen	Según cartera topografica	
K 05+400	K 05+410			13.785		158.16	Febrero 2025 a Origen	Según cartera topografica	
K 05+410	K 05+420			13.360		176.44	Febrero 2025 a Origen	Según cartera topografica	
K 05+420	K 05+430			12.527		168.27	Febrero 2025 a Origen	Según cartera topografica	
K 05+430	K 05+440			12.655		163.68	Febrero 2025 a Origen	Según cartera topografica	
K 05+440	K 05+450			11.255		155.42	Febrero 2025 a Origen	Según cartera topografica	
K 05+450	K 05+460			10.936		144.24	Febrero 2025 a Origen	Según cartera topografica	
K 05+460	K 05+470			11.140		143.49	Febrero 2025 a Origen	Según cartera topografica	
K 05+470	K 05+480			9.944		137.05	Febrero 2025 a Origen	Según cartera topografica	
K 05+480	K 05+490			12.774		147.67	Febrero 2025 a Origen	Según cartera topografica	
K 05+490	K 05+500			11.821		159.87	Febrero 2025 a Origen	Según cartera topografica	
K 05+500	K 05+510			12.011		154.91	Febrero 2025 a Origen	Según cartera topografica	
K 05+510	K 05+520			15.298		177.51	Febrero 2025 a Origen	Según cartera topografica	
K 05+520	K 05+530			18.224		217.89	Febrero 2025 a Origen	Según cartera topografica	
						-			
K 05+530	K 05+540			17.093		229.56	Febrero 2025 a Origen	Según cartera topografica	
K 05+540	K 05+550			15.805		213.84	Febrero 2025 a Origen	Según cartera topografica	
K 05+550	K 05+560			9.600		165.13	Febrero 2025 a Origen	Según cartera topografica	
K 05+560	K 05+570			14.840		158.86	Febrero 2025 a Origen	Según cartera topografica	
K 05+570	K 05+580			11.038		168.21	Febrero 2025 a Origen	Según cartera topografica	
K 05+580	K 05+590			10.317		138.81	Febrero 2025 a Origen	Según cartera topografica	
K 05+590	K 05+600			11.152		139.55	Febrero 2025 a Origen	Según cartera topografica	
K 05+600	K 05+610			11.152		144.98	Febrero 2025 a Origen	Según cartera topografica	
K 05+610	K 05+620			10.398		140.08	Febrero 2025 a Origen	Según cartera topografica	
K 05+620	K 05+630			10.029		132.78	Febrero 2025 a Origen	Según cartera topografica	
K 05+630	K 05+640			10.257		131.86	Febrero 2025 a Origen	Según cartera topografica	
K 05+640	K 05+650			9.922		131.16	Febrero 2025 a Origen	Según cartera topografica	
K 05+650	K 05+660			10.015		129.59	Febrero 2025 a Origen	Según cartera topografica	
K 05+660	K 05+670			10.391		132.64	Febrero 2025 a Origen	Según cartera topografica	
K 05+670	K 05+680			10.063		132.95	Febrero 2025 a Origen	Según cartera topografica	
K 05+680	K 05+690			10.131		131.26	Febrero 2025 a Origen	Según cartera topografica	
K 05+690	K 05+700			9.991		130.79	Febrero 2025 a Origen	Según cartera topografica	
K 05+700	K 05+710			9.757		128.36	Febrero 2025 a Origen	Según cartera topografica	
K 05+710	K 05+720			9.894		127.73	Febrero 2025 a Origen	Según cartera topografica	
K 05+720	K 05+730			9.668		127.15	Febrero 2025 a Origen	Según cartera topografica	
K 05+730	K 05+740			9.616		125.35	Febrero 2025 a Origen	Según cartera topografica	
K 05+740	K 05+750			9.438		123.85	Febrero 2025 a Origen	Según cartera topografica	
K 05+750	K 05+760			9.293		121.75	Febrero 2025 a Origen	Según cartera topografica	
K 05+760	K 05+770			9.376		121.35	Febrero 2025 a Origen	Según cartera topografica	
K 05+770	K 05+780			9.397		122.02	Febrero 2025 a Origen	Según cartera topografica	
K 05+780	K 05+790			9.402		122.19	Febrero 2025 a Origen	Según cartera topografica	
K 05+790	K 05+800			9.488		122.79	Febrero 2025 a Origen	Según cartera topografica	
K 05+800	K 05+810			9.660		124.46	Febrero 2025 a Origen	Según cartera topografica	
K 05+810	K 05+820			9.796		126.46	Febrero 2025 a Origen	Según cartera topografica	
K 05+820	K 05+830			9.769		127.17	Febrero 2025 a Origen	Según cartera topografica	
K 05+830	K 05+840			10.177		129.65	Febrero 2025 a Origen	Según cartera topografica	
K 05+840	K 05+850			10.164		132.22	Febrero 2025 a Origen	Según cartera topografica	
K 05+850	K 05+860			10.539		134.57	Febrero 2025 a Origen	Según cartera topografica	
K 05+860	K 05+870			10.510		136.82	Febrero 2025 a Origen	Según cartera topografica	
K 05+870	K 05+880			10.112		134.04	Febrero 2025 a Origen	Según cartera topografica	
K 05+880	K 05+890			10.069		131.18	Febrero 2025 a Origen	Según cartera topografica	
K 05+890	K 05+900			10.230		131.94	Febrero 2025 a Origen	Según cartera topografica	
K 05+900	K 05+910			10.409		134.15	Febrero 2025 a Origen	Según cartera topografica	
K 05+910	K 05+920			10.468		135.70	Febrero 2025 a Origen	Según cartera topografica	
K 05+920	K 05+930			10.314		135.08	Febrero 2025 a Origen	Según cartera topografica	
K 05+930	K 05+940			10.429		134.83	Febrero 2025 a Origen	Según cartera topografica	
K 05+940	K 05+950			10.050		133.11	Febrero 2025 a Origen	Según cartera topografica	
K 05+950	K 05+960			9.923		129.82	Febrero 2025 a Origen	Según cartera topografica	
K 05+960	K 05+970			9.756		127.91	Febrero 2025 a Origen	Según cartera topografica	
K 05+970	K 05+980			9.637		126.05	Febrero 2025 a Origen	Según cartera topografica	
K 05+980	K 05+990			9.464		124.16	Febrero 2025 a Origen	Según cartera topografica	
K 05+990	K 06+000			9.649		124.23	Febrero 2025 a Origen	Según cartera topografica	
K 06+000	K 06+010			9.056		121.58	Febrero 2025 a Origen	Según cartera topografica	
K 06+010	K 06+020			9.165		118.44	Febrero 2025 a Origen	Según cartera topografica	
K 06+020	K 06+030			9.324		120.18	Febrero 2025 a Origen	Según cartera topografica	
K 06+030	K 06+040			9.445		122.00	Febrero 2025 a Origen	Según cartera topografica	
K 06+040	K 06+050			9.916		125.85	Febrero 2025 a Origen	Según cartera topografica	
K 06+050	K 06+060			9.928		128.99	Febrero 2025 a Origen	Según cartera topografica	
K 06+060	K 06+070			10.354		131.83	Febrero 2025 a Origen	Según cartera topografica	
K 06+070	K 06+080			9.795		130.97	Febrero 2025 a Origen	Según cartera topografica	
K 06+080	K 06+090			11.739		139.97	Febrero 2025 a Origen	Según cartera topografica	
K 06+090	K 06+100			10.136		142.19	Febrero 2025 a Origen	Según cartera topografica	
K 06+100	K 06+110			9.054		124.74	Febrero 2025 a Origen	Según cartera topografica	

ITEM		DESCRIPCIÓN				UNIDAD	CANTIDAD ANTERIOR	EN ESTA ACTA	CANTIDAD ACUMULADA
221.1P		Material para pedraplén				M3	122,345.30	324.00	122,669.30
KM INICIAL	KM FINAL	CARRIL	LONGITUD (m)	ARE (m^2)	ESPESOR (m)	VOLUMEN (m3)	FECHA	DESCRIPCIÓN	
K 06+110	K 06+120			10.207		125.20	Febrero 2025 a Origen	Según cartera topografica	
K 06+120	K 06+130			9.403		127.47	Febrero 2025 a Origen	Según cartera topografica	
K 06+130	K 06+140			9.729		124.36	Febrero 2025 a Origen	Según cartera topografica	
K 06+140	K 06+150			9.660		126.03	Febrero 2025 a Origen	Según cartera topografica	
K 06+150	K 06+160			9.461		124.29	Febrero 2025 a Origen	Según cartera topografica	
K 06+160	K 06+170			10.084		127.04	Febrero 2025 a Origen	Según cartera topografica	
K 06+170	K 06+180			9.240		125.61	Febrero 2025 a Origen	Según cartera topografica	
K 06+180	K 06+190			9.393		121.11	Febrero 2025 a Origen	Según cartera topografica	
K 06+190	K 06+200			9.579		123.32	Febrero 2025 a Origen	Según cartera topografica	
K 06+200	K 06+210			9.691		125.26	Febrero 2025 a Origen	Según cartera topografica	
K 06+210	K 06+220			9.998		127.98	Febrero 2025 a Origen	Según cartera topografica	
K 06+220	K 06+230			9.821		128.82	Febrero 2025 a Origen	Según cartera topografica	
K 06+230	K 06+240			10.098		129.47	Febrero 2025 a Origen	Según cartera topografica	
K 06+240	K 06+250			10.690		135.12	Febrero 2025 a Origen	Según cartera topografica	
K 06+250	K 06+260			9.477		131.09	Febrero 2025 a Origen	Según cartera topografica	
K 06+260	K 06+270			10.800		131.80	Febrero 2025 a Origen	Según cartera topografica	
K 06+270	K 06+280			10.081		135.73	Febrero 2025 a Origen	Según cartera topografica	
K 06+280	K 06+290			9.499		127.27	Febrero 2025 a Origen	Según cartera topografica	
K 06+290	K 06+300			10.237		128.28	Febrero 2025 a Origen	Según cartera topografica	
K 06+300	K 06+310			9.613		129.03	Febrero 2025 a Origen	Según cartera topografica	
K 06+310	K 06+320			9.812		126.26	Febrero 2025 a Origen	Según cartera topografica	
K 06+320	K 06+330			12.555		145.39	Febrero 2025 a Origen	Según cartera topografica	
K 06+330	K 06+340			10.018		146.72	Febrero 2025 a Origen	Según cartera topografica	
K 06+340	K 06+350			10.670		134.47	Febrero 2025 a Origen	Según cartera topografica	
K 06+350	K 06+360			12.115		148.10	Febrero 2025 a Origen	Según cartera topografica	
K 06+360	K 06+370			11.583		154.04	Febrero 2025 a Origen	Según cartera topografica	
K 06+370	K 06+380			11.031		146.99	Febrero 2025 a Origen	Según cartera topografica	
K 06+380	K 06+390			11.204		144.53	Febrero 2025 a Origen	Según cartera topografica	
K 06+390	K 06+400			11.462		147.33	Febrero 2025 a Origen	Según cartera topografica	
K 06+400	K 06+410			12.958		158.73	Febrero 2025 a Origen	Según cartera topografica	
K 06+410	K 06+420			11.599		159.62	Febrero 2025 a Origen	Según cartera topografica	
K 06+420	K 06+430			14.478		169.50	Febrero 2025 a Origen	Según cartera topografica	
K 06+430	K 06+440			11.868		171.25	Febrero 2025 a Origen	Según cartera topografica	
K 06+440	K 06+450			10.535		145.62	Febrero 2025 a Origen	Según cartera topografica	
						-			
K 06+450	K 06+460			11.169		141.08	Febrero 2025 a Origen	Según cartera topografica	
K 06+460	K 06+470			17.784		188.19	Febrero 2025 a Origen	Según cartera topografica	
K 06+470	K 06+480			13.679		204.51	Febrero 2025 a Origen	Según cartera topografica	
K 06+480	K 06+490			13.831		178.82	Febrero 2025 a Origen	Según cartera topografica	
K 06+490	K 06+500			12.656		172.17	Febrero 2025 a Origen	Según cartera topografica	
K 06+500	K 06+510			12.788		165.39	Febrero 2025 a Origen	Según cartera topografica	
K 06+510	K 06+520			12.876		166.82	Febrero 2025 a Origen	Según cartera topografica	
K 06+520	K 06+530			13.712		172.82	Febrero 2025 a Origen	Según cartera topografica	
K 06+530	K 06+540			12.986		173.54	Febrero 2025 a Origen	Según cartera topografica	
K 06+540	K 06+550			12.926		168.43	Febrero 2025 a Origen	Según cartera topografica	
K 06+550	K 06+560			13.000		168.52	Febrero 2025 a Origen	Según cartera topografica	
K 06+560	K 06+570			13.988		175.42	Febrero 2025 a Origen	Según cartera topografica	
K 06+570	K 06+580			12.809		174.18	Febrero 2025 a Origen	Según cartera topografica	
K 06+580	K 06+590			12.173		162.38	Febrero 2025 a Origen	Según cartera topografica	
K 06+590	K 06+600			11.842		156.10	Febrero 2025 a Origen	Según cartera topografica	
K 06+600	K 06+610			11.536		151.96	Febrero 2025 a Origen	Según cartera topografica	
K 06+610	K 06+620			9.793		69.32	Febrero 2025 a Origen	Según cartera topografica	
						-			
K 06+560	K 06+570			0.238		1.55	Febrero 2025 a Origen	Según cartera topografica Aguja tercer carril	
K 06+570	K 06+580			0.694		6.06	Febrero 2025 a Origen	Según cartera topografica Aguja tercer carril	
K 06+580	K 06+590			1.415		13.71	Febrero 2025 a Origen	Según cartera topografica Aguja tercer carril	
K 06+590	K 06+600			2.188		23.42	Febrero 2025 a Origen	Según cartera topografica Aguja tercer carril	
K 06+600	K 06+610			3.010		33.79	Febrero 2025 a Origen	Según cartera topografica Aguja tercer carril	
						-			
K 00+000	K 00+010			7.839		104.16	Febrero 2025 a Origen	Según cartera topografica - Conectante 90 Grados	
K 00+010	K 00+020			7.606		100.39	Febrero 2025 a Origen	Según cartera topografica - Conectante 90 Grados	
K 00+020	K 00+030			6.838		93.89	Febrero 2025 a Origen	Según cartera topografica - Conectante 90 Grados	
K 00+030	K 00+040			6.432		86.26	Febrero 2025 a Origen	Según cartera topografica - Conectante 90 Grados	
K 00+040	K 00+050			6.277		82.61	Febrero 2025 a Origen	Según cartera topografica - Conectante 90 Grados	
K 00+050	K 00+060			5.374		75.73	Febrero 2025 a Origen	Según cartera topografica - Conectante 90 Grados	
K 00+060	K 00+070			5.247		69.04	Febrero 2025 a Origen	Según cartera topografica - Conectante 90 Grados	
K 00+070	K 00+080			5.245		68.20	Febrero 2025 a Origen	Según cartera topografica - Conectante 90 Grados	
K 00+080	K 00+090			5.436		69.43	Febrero 2025 a Origen	Según cartera topografica - Conectante 90 Grados	
K 00+090	K 00+100			5.662		72.14	Febrero 2025 a Origen	Según cartera topografica - Conectante 90 Grados	
K 00+100	K 00+110			6.437		78.64	Febrero 2025 a Origen	Según cartera topografica - Conectante 90 Grados	
K 00+110	K 00+120			6.563		84.50	Febrero 2025 a Origen	Según cartera topografica - Conectante 90 Grados	
K 00+120	K 00+130			6.053		82.00	Febrero 2025 a Origen	Según cartera topografica - Conectante 90 Grados	
K 00+130	K 00+140			6.946		84.49	Febrero 2025 a Origen	Según cartera topografica - Conectante 90 Grados	
K 00+140	K 00+150			7.101		91.31	Febrero 2025 a Origen	Según cartera topografica - Conectante 90 Grados	
K 00+150	K 00+160			6.901		91.01	Febrero 2025 a Origen	Según cartera topografica - Conectante 90 Grados	
K 00+160	K 00+170			7.051		90.69	Febrero 2025 a Origen	Según cartera topografica - Conectante 90 Grados	
K 00+170	K 00+180			7.054		91.68	Febrero 2025 a Origen	Según cartera topografica - Conectante 90 Grados	
K 00+180	K 00+190			7.153		92.35	Febrero 2025 a Origen	Según cartera topografica - Conectante 90 Grados	
K 00+190	K 00+200			7.145		92.94	Febrero 2025 a Origen	Según cartera topografica - Conectante 90 Grados	
K 00+200	K 00+210			7.049		92.26	Febrero 2025 a Origen	Según cartera topografica - Conectante 90 Grados	
K 00+210	K 00+220			7.070		91.77	Febrero 2025 a Origen	Según cartera topografica - Conectante 90 Grados	
K 00+220	K 00+230			7.069		91.90	Febrero 2025 a Origen	Según cartera topografica - Conectante 90 Grados	
K 00+230	K 00+240			6.502		88.21	Febrero 2025 a Origen	Según cartera topografica - Conectante 90 Grados	
K 00+240	K 00+250			7.338		89.96	Febrero 2025 a Origen	Según cartera topografica - Conectante 90 Grados	
K 00+250	K 00+260			7.235		94.72	Febrero 2025 a Origen	Según cartera topografica - Conectante 90 Grados	
K 00+260	K 00+270			6.521		89.41	Febrero 2025 a Origen	Según cartera topografica - Conectante 90 Grados	
K 00+270	K 00+280			6.533		84.85	Febrero 2025 a Origen	Según cartera topografica - Conectante 90 Grados	
K 00+280	K 00+290			7.152		88.95	Febrero 2025 a Origen	Según cartera topografica - Conectante 90 Grados	
K 00+290	K 00+300			7.292		93.89	Febrero 2025 a Origen	Según cartera topografica - Conectante 90 Grados	
K 00+300	K 00+310			7.376		95.34	Febrero 2025 a Origen	Según cartera topografica - Conectante 90 Grados	
K 00+310	K 00+320			7.261		95.14	Febrero 2025 a Origen	Según cartera topografica - Conectante 90 Grados	
K 00+320	K 00+330			7.060		93.09	Febrero 2025 a Origen	Según cartera topografica - Conectante 90 Grados	
K 00+330	K 00+340			7.528		94.82	Febrero 2025 a Origen	Según cartera topografica - Conectante 90 Grados	
K 00+340	K 00+350			8.076		101.43	Febrero 2025 a Origen	Según cartera topografica - Conectante 90 Grados	
K 00+350	K 00+360			7.834		103.42	Febrero 2025 a Origen	Según cartera topografica - Conectante 90 Grados	

ITEM		DESCRIPCIÓN				UNIDAD	CANTIDAD ANTERIOR	EN ESTA ACTA	CANTIDAD ACUMULADA
221.1P		Material para pedraplén				M3	122,345.30	324.00	122,669.30
KM INICIAL	KM FINAL	CARRIL	LONGITUD (m)	ARE (m^2)	ESPESOR (m)	VOLUMEN (m3)	FECHA	DESCRIPCIÓN	
K 00+360	K 00+370			7.759		101.35	Febrero 2025 a Origen	Según cartera topografica - Conectante 90 Grados	
K 00+370	K 00+380			7.745		100.78	Febrero 2025 a Origen	Según cartera topografica - Conectante 90 Grados	
K 00+380	K 00+390			7.821		101.18	Febrero 2025 a Origen	Según cartera topografica - Conectante 90 Grados	
K 00+390	K 00+400			7.950		102.51	Febrero 2025 a Origen	Según cartera topografica - Conectante 90 Grados	
K 00+400	K 00+410			8.119		104.45	Febrero 2025 a Origen	Según cartera topografica - Conectante 90 Grados	
K 00+410	K 00+420			9.034		111.49	Febrero 2025 a Origen	Según cartera topografica - Conectante 90 Grados	
K 00+420	K 00+430			9.793		122.38	Febrero 2025 a Origen	Según cartera topografica - Conectante 90 Grados	
K 00+430	K 00+440			11.536		69.32	Febrero 2025 a Origen	Según cartera topografica - Conectante 90 Grados	
						-			
K 06+610	K 06+615			3.803		37.08	Febrero 2025 a Origen	Según cartera topografica Aguja tercer carril	
K 06+615	K 06+620			4.448		26.82	Febrero 2025 a Origen	Según cartera topografica Aguja tercer carril	
K 06+620	K 06+630			4.802		60.13	Febrero 2025 a Origen	Según cartera topografica Aguja tercer carril	
K 06+630	K 06+640			5.268		65.46	Febrero 2025 a Origen	Según cartera topografica Aguja tercer carril	
K 06+640	K 06+650			5.356		69.06	Febrero 2025 a Origen	Según cartera topografica Aguja tercer carril	
K 06+650	K 06+660			5.439		70.17	Febrero 2025 a Origen	Según cartera topografica Aguja tercer carril	
K 06+660	K 06+670			5.468		70.90	Febrero 2025 a Origen	Según cartera topografica Aguja tercer carril	
K 06+670	K 06+680			5.434		70.86	Febrero 2025 a Origen	Según cartera topografica Aguja tercer carril	
K 06+680	K 06+690			5.735		72.60	Febrero 2025 a Origen	Según cartera topografica Aguja tercer carril	
K 06+690	K 06+700			5.805		75.01	Febrero 2025 a Origen	Según cartera topografica Aguja tercer carril	
						-			
K 00+020	K 00+030			2.496		48.67	Febrero 2025 a Origen	Según cartera topografica - Retorno 5+300	
K 00+030	K 00+040			2.381		31.70	Febrero 2025 a Origen	Según cartera topografica - Retorno 5+300	
K 00+040	K 00+050			3.057		35.35	Febrero 2025 a Origen	Según cartera topografica - Retorno 5+300	
K 00+050	K 00+060			3.248		40.98	Febrero 2025 a Origen	Según cartera topografica - Retorno 5+300	
K 00+060	K 00+070			3.442		43.49	Febrero 2025 a Origen	Según cartera topografica - Retorno 5+300	
K 00+070	K 00+080			3.619		45.90	Febrero 2025 a Origen	Según cartera topografica - Retorno 5+300	
K 00+080	K 00+090			4.141		50.44	Febrero 2025 a Origen	Según cartera topografica - Retorno 5+300	
K 00+090	K 00+100			3.833		51.83	Febrero 2025 a Origen	Según cartera topografica - Retorno 5+300	
K 00+100	K 00+110			3.927		50.44	Febrero 2025 a Origen	Según cartera topografica - Retorno 5+300	
K 00+110	K 00+120			5.221		59.46	Febrero 2025 a Origen	Según cartera topografica - Retorno 5+300	
K 00+120	K 00+130			9.870		98.09	Febrero 2025 a Origen	Según cartera topografica - Retorno 5+300	
K 00+130	K 00+140			10.381		131.63	Febrero 2025 a Origen	Según cartera topografica - Retorno 5+300	
K 00+140	K 00+150			11.171		140.09	Febrero 2025 a Origen	Según cartera topografica - Retorno 5+300	
K 00+150	K 00+160			8.356		126.93	Febrero 2025 a Origen	Según cartera topografica - Retorno 5+300	
K 00+160	K 00+170			6.703		97.88	Febrero 2025 a Origen	Según cartera topografica - Retorno 5+300	
K 00+170	K 00+180			6.436		85.40	Febrero 2025 a Origen	Según cartera topografica - Retorno 5+300	
K 00+180	K 00+190			5.292		76.23	Febrero 2025 a Origen	Según cartera topografica - Retorno 5+300	
K 00+190	K 00+200			5.229		68.39	Febrero 2025 a Origen	Según cartera topografica - Retorno 5+300	
K 00+200	K 00+210			5.069		66.94	Febrero 2025 a Origen	Según cartera topografica - Retorno 5+300	
K 00+210	K 00+216			5.069		39.54	Febrero 2025 a Origen	Según cartera topografica - Retorno 5+300	
						-			
K 00+000	K 00+010			3.212		37.81	Febrero 2025 a Origen	Según cartera topografica -Retorno 4+200	
K 00+010	K 00+020			2.988		40.30	Febrero 2025 a Origen	Según cartera topografica -Retorno 4+200	
K 00+020	K 00+030			3.503		42.19	Febrero 2025 a Origen	Según cartera topografica -Retorno 4+200	
K 00+030	K 00+040			4.186		49.98	Febrero 2025 a Origen	Según cartera topografica -Retorno 4+200	
K 00+040	K 00+050			7.769		77.71	Febrero 2025 a Origen	Según cartera topografica -Retorno 4+200	
K 00+050	K 00+060			8.487		105.66	Febrero 2025 a Origen	Según cartera topografica -Retorno 4+200	
K 00+060	K 00+070			10.373		122.59	Febrero 2025 a Origen	Según cartera topografica -Retorno 4+200	
K 00+070	K 00+080			7.429		115.71	Febrero 2025 a Origen	Según cartera topografica -Retorno 4+200	
K 00+080	K 00+090			4.620		78.32	Febrero 2025 a Origen	Según cartera topografica -Retorno 4+200	
K 00+090	K 00+100			3.408		52.18	Febrero 2025 a Origen	Según cartera topografica -Retorno 4+200	
K 00+100	K 00+110			3.100		42.30	Febrero 2025 a Origen	Según cartera topografica -Retorno 4+200	
K 00+110	K 00+120			2.591		36.99	Febrero 2025 a Origen	Según cartera topografica -Retorno 4+200	
K 00+120	K 00+130			2.665		34.16	Febrero 2025 a Origen	Según cartera topografica -Retorno 4+200	
K 00+130	K 00+140			2.556		33.94	Febrero 2025 a Origen	Según cartera topografica -Retorno 4+200	
K 00+140	K 00+150			2.799		34.81	Febrero 2025 a Origen	Según cartera topografica -Retorno 4+200	
K 00+150	K 00+160			2.498		34.43	Febrero 2025 a Origen	Según cartera topografica -Retorno 4+200	
K 00+160	K 00+170			2.654		33.49	Febrero 2025 a Origen	Según cartera topografica -Retorno 4+200	
K 00+170	K 00+180			2.814		35.54	Febrero 2025 a Origen	Según cartera topografica -Retorno 4+200	
K 00+180	K 00+190			2.905		37.17	Febrero 2025 a Origen	Según cartera topografica -Retorno 4+200	
K 00+190	K 00+200			3.166		39.46	Febrero 2025 a Origen	Según cartera topografica -Retorno 4+200	
K 00+200	K 00+210			3.293		41.98	Febrero 2025 a Origen	Según cartera topografica -Retorno 4+200	
K 00+210	K 00+220			3.274		42.69	Febrero 2025 a Origen	Según cartera topografica -Retorno 4+200	
K 00+220	K 00+230			3.410		43.45	Febrero 2025 a Origen	Según cartera topografica -Retorno 4+200	
K 00+230	K 00+240			3.625		45.73	Febrero 2025 a Origen	Según cartera topografica -Retorno 4+200	
K 00+240	K 00+250			3.352		45.35	Febrero 2025 a Origen	Según cartera topografica -Retorno 4+200	
K 00+250	K 00+260			4.046		48.09	Febrero 2025 a Origen	Según cartera topografica -Retorno 4+200	
K 00+260	K 00+270			4.380		54.77	Febrero 2025 a Origen	Según cartera topografica -Retorno 4+200	
K 00+270	K 00+280			3.930		54.02	Febrero 2025 a Origen	Según cartera topografica -Retorno 4+200	
K 00+280	K 00+290			3.565		48.72	Febrero 2025 a Origen	Según cartera topografica -Retorno 4+200	
K 00+290	K 00+300			3.174		43.80	Febrero 2025 a Origen	Según cartera topografica -Retorno 4+200	
K 00+300	K 00+310			2.752		38.52	Febrero 2025 a Origen	Según cartera topografica -Retorno 4+200	
K 00+310	K 00+320			2.393		33.44	Febrero 2025 a Origen	Según cartera topografica -Retorno 4+200	
K 00+320	K 00+330			2.451		31.49	Febrero 2025 a Origen	Según cartera topografica -Retorno 4+200	
K 00+330	K 00+340			2.036		29.17	Febrero 2025 a Origen	Según cartera topografica -Retorno 4+200	
						-			
K 00+000	K 00+010			1.287		8.37	Febrero 2025 a Origen	Según cartera topografica -Lateral 4+150	
K 00+010	K 00+015			1.282		9.02	Febrero 2025 a Origen	Según cartera topografica -Lateral 4+150	
K 00+015	K 00+020			1.277		7.65	Febrero 2025 a Origen	Según cartera topografica -Lateral 4+150	
K 00+020	K 00+030			1.291		16.69	Febrero 2025 a Origen	Según cartera topografica -Lateral 4+150	
K 00+030	K 00+033			1.279		4.39	Febrero 2025 a Origen	Según cartera topografica -Lateral 4+150	
K 00+033	K 00+040			1.288		12.30	Febrero 2025 a Origen	Según cartera topografica -Lateral 4+150	
K 00+040	K 00+050			1.282		16.71	Febrero 2025 a Origen	Según cartera topografica -Lateral 4+150	
K 00+050	K 00+060			1.285		16.69	Febrero 2025 a Origen	Según cartera topografica -Lateral 4+150	
K 00+060	K 00+070			1.290		16.74	Febrero 2025 a Origen	Según cartera topografica -Lateral 4+150	
K 00+070	K 00+074			1.286		7.27	Febrero 2025 a Origen	Según cartera topografica -Lateral 4+150	
K 00+074	K 00+080			1.296		9.50	Febrero 2025 a Origen	Según cartera topografica -Lateral 4+150	
K 00+080	K 00+087			1.306		11.28	Febrero 2025 a Origen	Según cartera topografica -Lateral 4+150	
K 00+087	K 00+090			1.311		5.66	Febrero 2025 a Origen	Según cartera topografica -Lateral 4+150	
						-			
K 00+000	K 00+010			4.218		65.41	Febrero 2025 a Origen	Según cartera topografica -Acceso Occidente calle 8	
K 00+010	K 00+020			4.238		54.96	Febrero 2025 a Origen	Según cartera topografica -Acceso Occidente calle 8	
K 00+020	K 00+030			8.687		84.01	Febrero 2025 a Origen	Según cartera topografica -Acceso Occidente calle 8	
K 00+030	K 00+040			10.814		126.76	Febrero 2025 a Origen	Según cartera topografica -Acceso Occidente calle 8	
K 00+040	K 00+050			9.631		132.89	Febrero 2025 a Origen	Según cartera topografica -Acceso Occidente calle 8	

ITEM		DESCRIPCIÓN				UNIDAD	CANTIDAD ANTERIOR	EN ESTA ACTA	CANTIDAD ACUMULADA
221.1P		Material para pedraplén				M3	122,345.30	324.00	122,669.30
KM INICIAL	KM FINAL	CARRIL	LONGITUD (m)	ARE (m^2)	ESPESOR (m)	VOLUMEN (m3)	FECHA	DESCRIPCIÓN	
K 00+050	K 00+060			10.092		128.20	Febrero 2025 a Origen	Según cartera topografica -Acceso Occidente calle 8	
K 00+060	K 00+070			8.620		121.63	Febrero 2025 a Origen	Según cartera topografica -Acceso Occidente calle 8	
K 00+070	K 00+080			7.555		105.14	Febrero 2025 a Origen	Según cartera topografica -Acceso Occidente calle 8	
K 00+080	K 00+090			4.428		77.89	Febrero 2025 a Origen	Según cartera topografica -Acceso Occidente calle 8	
K 00+090	K 00+100			3.029		48.47	Febrero 2025 a Origen	Según cartera topografica -Acceso Occidente calle 8	
K 00+100	K 00+110			0.000		19.69	Febrero 2025 a Origen	Según cartera topografica -Acceso Occidente calle 8	
						-			
K 00+020	K 00+030			8.633		56.11	Febrero 2025 a Origen	Según cartera topografica -Acceso norte calle 8	
K 00+030	K 00+040			8.451		111.05	Febrero 2025 a Origen	Según cartera topografica -Acceso norte calle 8	
K 00+040	K 00+050			7.727		105.16	Febrero 2025 a Origen	Según cartera topografica -Acceso norte calle 8	
K 00+050	K 00+060			7.418		98.44	Febrero 2025 a Origen	Según cartera topografica -Acceso norte calle 8	
K 00+060	K 00+070			7.166		94.80	Febrero 2025 a Origen	Según cartera topografica -Acceso norte calle 8	
K 00+070	K 00+080			7.100		92.73	Febrero 2025 a Origen	Según cartera topografica -Acceso norte calle 8	
K 00+080	K 00+090			6.697		89.68	Febrero 2025 a Origen	Según cartera topografica -Acceso norte calle 8	
K 00+090	K 00+100			6.904		88.41	Febrero 2025 a Origen	Según cartera topografica -Acceso norte calle 8	
K 00+100	K 00+110			6.004		83.90	Febrero 2025 a Origen	Según cartera topografica -Acceso norte calle 8	
K 00+110	K 00+120			5.659		75.81	Febrero 2025 a Origen	Según cartera topografica -Acceso norte calle 8	
K 00+120	K 00+130			6.270		77.54	Febrero 2025 a Origen	Según cartera topografica -Acceso norte calle 8	
K 00+130	K 00+140			6.502		83.02	Febrero 2025 a Origen	Según cartera topografica -Acceso norte calle 8	
K 00+140	K 00+150			6.676		85.66	Febrero 2025 a Origen	Según cartera topografica -Acceso norte calle 8	
K 00+150	K 00+160			7.190		90.13	Febrero 2025 a Origen	Según cartera topografica -Acceso norte calle 8	
K 00+160	K 00+170			6.464		88.75	Febrero 2025 a Origen	Según cartera topografica -Acceso norte calle 8	
K 00+170	K 00+180			7.011		87.59	Febrero 2025 a Origen	Según cartera topografica -Acceso norte calle 8	
K 00+180	K 00+190			7.848		96.58	Febrero 2025 a Origen	Según cartera topografica -Acceso norte calle 8	
K 00+190	K 00+200			7.532		99.97	Febrero 2025 a Origen	Según cartera topografica -Acceso norte calle 8	
K 00+200	K 00+210			7.433		97.27	Febrero 2025 a Origen	Según cartera topografica -Acceso norte calle 8	
K 00+210	K 00+220			8.649		104.53	Febrero 2025 a Origen	Según cartera topografica -Acceso norte calle 8	
K 00+220	K 00+230			8.156		109.23	Febrero 2025 a Origen	Según cartera topografica -Acceso norte calle 8	
K 00+230	K 00+240			8.642		109.19	Febrero 2025 a Origen	Según cartera topografica -Acceso norte calle 8	
K 00+240	K 00+250			8.321		110.26	Febrero 2025 a Origen	Según cartera topografica -Acceso norte calle 8	
K 00+250	K 00+260			8.498		109.32	Febrero 2025 a Origen	Según cartera topografica -Acceso norte calle 8	
K 00+260	K 00+270			8.927		113.26	Febrero 2025 a Origen	Según cartera topografica -Acceso norte calle 8	
K 00+270	K 00+280			8.899		115.87	Febrero 2025 a Origen	Según cartera topografica -Acceso norte calle 8	
K 00+280	K 00+290			8.963		116.10	Febrero 2025 a Origen	Según cartera topografica -Acceso norte calle 8	
K 00+290	K 00+300			9.051		117.09	Febrero 2025 a Origen	Según cartera topografica -Acceso norte calle 8	
K 00+300	K 00+310			9.209		118.69	Febrero 2025 a Origen	Según cartera topografica -Acceso norte calle 8	
K 00+310	K 00+320			9.433		121.17	Febrero 2025 a Origen	Según cartera topografica -Acceso norte calle 8	
K 00+320	K 00+330			9.360		122.15	Febrero 2025 a Origen	Según cartera topografica -Acceso norte calle 8	
K 00+330	K 00+340			8.939		118.94	Febrero 2025 a Origen	Según cartera topografica -Acceso norte calle 8	
K 00+340	K 00+350			7.861		109.20	Febrero 2025 a Origen	Según cartera topografica -Acceso norte calle 8	
K 00+350	K 00+360			7.811		101.87	Febrero 2025 a Origen	Según cartera topografica -Acceso norte calle 8	
K 00+360	K 00+370			7.786		101.38	Febrero 2025 a Origen	Según cartera topografica -Acceso norte calle 8	
K 00+370	K 00+380			7.299		98.05	Febrero 2025 a Origen	Según cartera topografica -Acceso norte calle 8	
K 00+380	K 00+390			7.143		93.87	Febrero 2025 a Origen	Según cartera topografica -Acceso norte calle 8	
K 00+390	K 00+400			7.360		94.27	Febrero 2025 a Origen	Según cartera topografica -Acceso norte calle 8	
K 00+400	K 00+410			7.258		95.02	Febrero 2025 a Origen	Según cartera topografica -Acceso norte calle 8	
K 00+410	K 00+420			7.196		93.95	Febrero 2025 a Origen	Según cartera topografica -Acceso norte calle 8	
K 00+420	K 00+430			6.914		91.72	Febrero 2025 a Origen	Según cartera topografica -Acceso norte calle 8	
K 00+430	K 00+440			6.730		88.69	Febrero 2025 a Origen	Según cartera topografica -Acceso norte calle 8	
K 00+440	K 00+450			6.829		88.13	Febrero 2025 a Origen	Según cartera topografica -Acceso norte calle 8	
K 00+450	K 00+460			7.166		90.97	Febrero 2025 a Origen	Según cartera topografica -Acceso norte calle 8	
K 00+460	K 00+470			7.758		97.01	Febrero 2025 a Origen	Según cartera topografica -Acceso norte calle 8	
K 00+470	K 00+480			8.589		106.26	Febrero 2025 a Origen	Según cartera topografica -Acceso norte calle 8	
K 00+480	K 00+485			11.522		74.14	Febrero 2025 a Origen	Según cartera topografica -Acceso norte calle 8	
K 00+485	K 00+490					46.22	Febrero 2025 a Origen	Según cartera topografica -Acceso norte calle 8	
K 00+000	K 00+010			9.831		-	Febrero 2025 a Origen	Según cartera topografica -Glorieta calle 8	
K 00+010	K 00+020			11.306		137.39	Febrero 2025 a Origen	Según cartera topografica -Glorieta calle 8	
K 00+020	K 00+030			0.000		-	Febrero 2025 a Origen	Según cartera topografica -Glorieta calle 8	
K 00+030	K 00+040			0.000		-	Febrero 2025 a Origen	Según cartera topografica -Glorieta calle 8	
K 00+040	K 00+050			0.000		-	Febrero 2025 a Origen	Según cartera topografica -Glorieta calle 8	
K 00+050	K 00+060			0.000		-	Febrero 2025 a Origen	Según cartera topografica -Glorieta calle 8	
K 00+060	K 00+070			0.000		-	Febrero 2025 a Origen	Según cartera topografica -Glorieta calle 8	
K 00+070	K 00+080			9.977		-	Febrero 2025 a Origen	Según cartera topografica -Glorieta calle 8	
K 00+080	K 00+090			14.002		155.86	Febrero 2025 a Origen	Según cartera topografica -Glorieta calle 8	
K 00+090	K 00+095			2.418		53.37	Febrero 2025 a Origen	Según cartera topografica -Glorieta calle 8	
K 00+095	K 00+096			8.213		6.91	Febrero 2025 a Origen	Según cartera topografica -Glorieta calle 8	
K 00+096	K 00+100			6.079		37.16	Febrero 2025 a Origen	Según cartera topografica -Glorieta calle 8	
K 00+100	K 00+102			8.232		18.60	Febrero 2025 a Origen	Según cartera topografica -Glorieta calle 8	
K 00+102	K 00+106			14.565		59.27	Febrero 2025 a Origen	Según cartera topografica -Glorieta calle 8	
K 00+106	K 00+110			15.534		78.26	Febrero 2025 a Origen	Según cartera topografica -Glorieta calle 8	
K 00+110	K 00+112			16.769		41.99	Febrero 2025 a Origen	Según cartera topografica -Glorieta calle 8	
K 00+112	K 00+114			14.653		40.85	Febrero 2025 a Origen	Según cartera topografica -Glorieta calle 8	
K 00+114	K 00+120			4.386		74.25	Febrero 2025 a Origen	Según cartera topografica -Glorieta calle 8	
K 00+120	K 00+122			4.909		12.08	Febrero 2025 a Origen	Según cartera topografica -Glorieta calle 8	
K 00+122	K 00+124			5.999		14.18	Febrero 2025 a Origen	Según cartera topografica -Glorieta calle 8	
K 00+124	K 00+130			11.744		69.20	Febrero 2025 a Origen	Según cartera topografica -Glorieta calle 8	
K 00+130	K 00+140			8.801		133.54	Febrero 2025 a Origen	Según cartera topografica -Glorieta calle 8	
K 00+140	K 00+150			9.221		117.14	Febrero 2025 a Origen	Según cartera topografica -Glorieta calle 8	
K 00+150	K 00+160			6.967		105.22	Febrero 2025 a Origen	Según cartera topografica -Glorieta calle 8	
K 00+160	K 00+170			11.768		121.78	Febrero 2025 a Origen	Según cartera topografica -Glorieta calle 8	
K 00+170	K 00+180			9.159		136.03	Febrero 2025 a Origen	Según cartera topografica -Glorieta calle 8	
K 00+180	K 00+190			11.120		131.81	Febrero 2025 a Origen	Según cartera topografica -Glorieta calle 8	
K 00+190	K 00+200			8.250		125.91	Febrero 2025 a Origen	Según cartera topografica -Glorieta calle 8	
K 00+200	K 00+210			8.077		106.13	Febrero 2025 a Origen	Según cartera topografica -Glorieta calle 8	
K 00+210	K 00+220			11.045		124.29	Febrero 2025 a Origen	Según cartera topografica -Glorieta calle 8	
K 00+220	K 00+230			9.557		133.91	Febrero 2025 a Origen	Según cartera topografica -Glorieta calle 8	
K 00+230	K 00+240			9.852		126.16	Febrero 2025 a Origen	Según cartera topografica -Glorieta calle 8	
K 00+240	K 00+250			9.149		123.51	Febrero 2025 a Origen	Según cartera topografica -Glorieta calle 8	
K 00+250	K 00+260			8.101		112.13	Febrero 2025 a Origen	Según cartera topografica -Glorieta calle 8	
						-			
K 00+010	K 00+020			6.538		42.50	Febrero 2025 a Origen	Según cartera topografica -Acceso sur calle 8	
K 00+020	K 00+030			5.929		81.04	Febrero 2025 a Origen	Según cartera topografica -Acceso sur calle 8	
K 00+030	K 00+040			7.118		84.81	Febrero 2025 a Origen	Según cartera topografica -Acceso sur calle 8	
K 00+040	K 00+050			8.266		100.00	Febrero 2025 a Origen	Según cartera topografica -Acceso sur calle 8	

ITEM		DESCRIPCIÓN				UNIDAD	CANTIDAD ANTERIOR	EN ESTA ACTA	CANTIDAD ACUMULADA
221.1P		Material para pedraplén				M3	122,345.30	324.00	122,669.30
KM INICIAL	KM FINAL	CARRIL	LONGITUD (m)	ARE (m²)	ESPESOR (m)	VOLUMEN (m3)	FECHA	DESCRIPCIÓN	
K 00+050	K 00+060			12.493		134.93	Febrero 2025 a Origen	Según cartera topografica -Acceso sur calle 8	
K 00+060	K 00+070			10.321		148.29	Febrero 2025 a Origen	Según cartera topografica -Acceso sur calle 8	
K 00+070	K 00+080			10.663		136.40	Febrero 2025 a Origen	Según cartera topografica -Acceso sur calle 8	
K 00+080	K 00+090			10.575		138.05	Febrero 2025 a Origen	Según cartera topografica -Acceso sur calle 8	
K 00+090	K 00+100			10.327		135.86	Febrero 2025 a Origen	Según cartera topografica -Acceso sur calle 8	
K 00+100	K 00+110			9.672		129.99	Febrero 2025 a Origen	Según cartera topografica -Acceso sur calle 8	
K 00+110	K 00+120			9.430		124.16	Febrero 2025 a Origen	Según cartera topografica -Acceso sur calle 8	
K 00+120	K 00+130			9.091		120.39	Febrero 2025 a Origen	Según cartera topografica -Acceso sur calle 8	
K 00+130	K 00+140			9.616		121.60	Febrero 2025 a Origen	Según cartera topografica -Acceso sur calle 8	
K 00+140	K 00+150			10.702		132.07	Febrero 2025 a Origen	Según cartera topografica -Acceso sur calle 8	
K 00+150	K 00+160			10.083		135.10	Febrero 2025 a Origen	Según cartera topografica -Acceso sur calle 8	
K 00+160	K 00+170			9.988		130.46	Febrero 2025 a Origen	Según cartera topografica -Acceso sur calle 8	
K 00+170	K 00+180			9.911		129.34	Febrero 2025 a Origen	Según cartera topografica -Acceso sur calle 8	
K 00+180	K 00+190			9.464		125.94	Febrero 2025 a Origen	Según cartera topografica -Acceso sur calle 8	
K 00+190	K 00+200			9.264		121.73	Febrero 2025 a Origen	Según cartera topografica -Acceso sur calle 8	
K 00+200	K 00+210			9.258		120.39	Febrero 2025 a Origen	Según cartera topografica -Acceso sur calle 8	
K 00+210	K 00+220			9.030		118.87	Febrero 2025 a Origen	Según cartera topografica -Acceso sur calle 8	
K 00+220	K 00+230			8.931		116.75	Febrero 2025 a Origen	Según cartera topografica -Acceso sur calle 8	
K 00+230	K 00+240			8.691		114.54	Febrero 2025 a Origen	Según cartera topografica -Acceso sur calle 8	
K 00+240	K 00+250			8.847		114.00	Febrero 2025 a Origen	Según cartera topografica -Acceso sur calle 8	
K 00+250	K 00+260			9.013		116.09	Febrero 2025 a Origen	Según cartera topografica -Acceso sur calle 8	
K 00+260	K 00+270			9.082		117.62	Febrero 2025 a Origen	Según cartera topografica -Acceso sur calle 8	
K 00+270	K 00+280			9.062		117.94	Febrero 2025 a Origen	Según cartera topografica -Acceso sur calle 8	
K 00+280	K 00+290			8.904		116.78	Febrero 2025 a Origen	Según cartera topografica -Acceso sur calle 8	
K 00+290	K 00+300			8.999		116.37	Febrero 2025 a Origen	Según cartera topografica -Acceso sur calle 8	
K 00+300	K 00+310			8.815		115.79	Febrero 2025 a Origen	Según cartera topografica -Acceso sur calle 8	
K 00+310	K 00+320			8.756		114.21	Febrero 2025 a Origen	Según cartera topografica -Acceso sur calle 8	
K 00+320	K 00+330			8.742		113.74	Febrero 2025 a Origen	Según cartera topografica -Acceso sur calle 8	
K 00+330	K 00+340			8.101		109.48	Febrero 2025 a Origen	Según cartera topografica -Acceso sur calle 8	
K 00+340	K 00+350			0.000		52.66	Febrero 2025 a Origen	Según cartera topografica -Acceso sur calle 8	
K 00+350	K 00+360			8.596		55.87	Febrero 2025 a Origen	Según cartera topografica -Acceso sur calle 8	
K 00+360	K 00+370			8.453		110.82	Febrero 2025 a Origen	Según cartera topografica -Acceso sur calle 8	
K 00+370	K 00+380			7.229		101.93	Febrero 2025 a Origen	Según cartera topografica -Acceso sur calle 8	
K 00+380	K 00+390			6.547		89.54	Febrero 2025 a Origen	Según cartera topografica -Acceso sur calle 8	
K 00+390	K 00+400			6.747		86.41	Febrero 2025 a Origen	Según cartera topografica -Acceso sur calle 8	
K 00+400	K 00+410			7.078		89.86	Febrero 2025 a Origen	Según cartera topografica -Acceso sur calle 8	
K 00+410	K 00+420			7.556		95.12	Febrero 2025 a Origen	Según cartera topografica -Acceso sur calle 8	
K 00+420	K 00+430			7.562		98.27	Febrero 2025 a Origen	Según cartera topografica -Acceso sur calle 8	
K 00+430	K 00+440			7.037		94.89	Febrero 2025 a Origen	Según cartera topografica -Acceso sur calle 8	
K 00+440	K 00+450			6.935		90.82	Febrero 2025 a Origen	Según cartera topografica -Acceso sur calle 8	
K 00+450	K 00+460			6.799		89.27	Febrero 2025 a Origen	Según cartera topografica -Acceso sur calle 8	
K 00+460	K 00+470			6.723		87.89	Febrero 2025 a Origen	Según cartera topografica -Acceso sur calle 8	
K 00+470	K 00+480			6.605		86.63	Febrero 2025 a Origen	Según cartera topografica -Acceso sur calle 8	
K 00+480	K 00+490			5.917		81.39	Febrero 2025 a Origen	Según cartera topografica -Acceso sur calle 8	
K 00+490	K 00+500			5.786		76.07	Febrero 2025 a Origen	Según cartera topografica -Acceso sur calle 8	
						-			
K 00+050	K 00+060			2.410		31.33	Febrero 2025 a Origen	Según cartera topografica -Entre Obra 22 y 23	
K 00+060	K 00+070			2.180		29.84	Febrero 2025 a Origen	Según cartera topografica -Entre Obra 22 y 23	
K 00+070	K 00+080			2.160		28.21	Febrero 2025 a Origen	Según cartera topografica -Entre Obra 22 y 23	
K 00+080	K 00+090			2.337		29.23	Febrero 2025 a Origen	Según cartera topografica -Entre Obra 22 y 23	
K 00+090	K 00+100			1.256		23.35	Febrero 2025 a Origen	Según cartera topografica -Entre Obra 22 y 23	
K 00+100	K 00+110			1.817		19.97	Febrero 2025 a Origen	Según cartera topografica -Entre Obra 22 y 23	
K 00+110	K 00+120			2.139		25.71	Febrero 2025 a Origen	Según cartera topografica -Entre Obra 22 y 23	
						-			
K 00+009	K 00+010			1.010		1.46	Febrero 2025 a Origen	Según cartera topografica -Retorno 0+850 Norte	
K 00+010	K 00+020			1.323		15.16	Febrero 2025 a Origen	Según cartera topografica -Retorno 0+850 Norte	
K 00+020	K 00+030			1.358		17.43	Febrero 2025 a Origen	Según cartera topografica -Retorno 0+850 Norte	
K 00+030	K 00+040			1.586		19.14	Febrero 2025 a Origen	Según cartera topografica -Retorno 0+850 Norte	
K 00+040	K 00+050			2.552		26.90	Febrero 2025 a Origen	Según cartera topografica -Retorno 0+850 Norte	
K 00+050	K 00+060			4.870		48.24	Febrero 2025 a Origen	Según cartera topografica -Retorno 0+850 Norte	
K 00+060	K 00+070			7.538		80.65	Febrero 2025 a Origen	Según cartera topografica -Retorno 0+850 Norte	
K 00+070	K 00+080			7.866		100.13	Febrero 2025 a Origen	Según cartera topografica -Retorno 0+850 Norte	
K 00+080	K 00+090			6.486		93.29	Febrero 2025 a Origen	Según cartera topografica -Retorno 0+850 Norte	
K 00+090	K 00+100			3.711		66.28	Febrero 2025 a Origen	Según cartera topografica -Retorno 0+850 Norte	
K 00+100	K 00+110			2.803		42.34	Febrero 2025 a Origen	Según cartera topografica -Retorno 0+850 Norte	
K 00+110	K 00+120			3.309		39.73	Febrero 2025 a Origen	Según cartera topografica -Retorno 0+850 Norte	
K 00+120	K 00+130			3.029		41.20	Febrero 2025 a Origen	Según cartera topografica -Retorno 0+850 Norte	
K 00+130	K 00+140			2.882		38.42	Febrero 2025 a Origen	Según cartera topografica -Retorno 0+850 Norte	
K 00+140	K 00+150			2.876		37.43	Febrero 2025 a Origen	Según cartera topografica -Retorno 0+850 Norte	
K 00+150	K 00+160			2.876		37.39	Febrero 2025 a Origen	Según cartera topografica -Retorno 0+850 Norte	
K 00+160	K 00+170			2.876		37.39	Febrero 2025 a Origen	Según cartera topografica -Retorno 0+850 Norte	
K 00+170	K 00+180			2.875		37.38	Febrero 2025 a Origen	Según cartera topografica -Retorno 0+850 Norte	
K 00+180	K 00+190			2.876		37.38	Febrero 2025 a Origen	Según cartera topografica -Retorno 0+850 Norte	
K 00+190	K 00+200			2.875		37.38	Febrero 2025 a Origen	Según cartera topografica -Retorno 0+850 Norte	
K 00+200	K 00+210			2.875		37.38	Febrero 2025 a Origen	Según cartera topografica -Retorno 0+850 Norte	
K 00+210	K 00+220			2.878		37.39	Febrero 2025 a Origen	Según cartera topografica -Retorno 0+850 Norte	
K 00+220	K 00+230			2.881		37.43	Febrero 2025 a Origen	Según cartera topografica -Retorno 0+850 Norte	
K 00+230	K 00+240			2.718		36.39	Febrero 2025 a Origen	Según cartera topografica -Retorno 0+850 Norte	
K 00+240	K 00+250			2.272		32.44	Febrero 2025 a Origen	Según cartera topografica -Retorno 0+850 Norte	
K 00+250	K 00+260			1.958		27.50	Febrero 2025 a Origen	Según cartera topografica -Retorno 0+850 Norte	
K 00+260	K 00+270			1.699		23.77	Febrero 2025 a Origen	Según cartera topografica -Retorno 0+850 Norte	
K 00+270	K 00+280			1.481		20.67	Febrero 2025 a Origen	Según cartera topografica -Retorno 0+850 Norte	
K 00+280	K 00+290			1.314		18.17	Febrero 2025 a Origen	Según cartera topografica -Retorno 0+850 Norte	
K 00+290	K 00+300			1.112		15.77	Febrero 2025 a Origen	Según cartera topografica -Retorno 0+850 Norte	
K 00+300	K 00+310			0.917		13.19	Febrero 2025 a Origen	Según cartera topografica -Retorno 0+850 Norte	
K 00+310	K 00+320			0.715		10.61	Febrero 2025 a Origen	Según cartera topografica -Retorno 0+850 Norte	
K 00+320	K 00+321			0.000		0.45	Febrero 2025 a Origen	Según cartera topografica -Retorno 0+850 Norte	
						-			
K 00+000	K 00+010			1.384		15.82	Febrero 2025 a Origen	Según cartera topografica -Retorno 0+850 Sur	
K 00+010	K 00+020			1.684		19.94	Febrero 2025 a Origen	Según cartera topografica -Retorno 0+850 Sur	
K 00+020	K 00+030			2.008		24.00	Febrero 2025 a Origen	Según cartera topografica -Retorno 0+850 Sur	
K 00+030	K 00+040			2.314		28.09	Febrero 2025 a Origen	Según cartera topografica -Retorno 0+850 Sur	
K 00+040	K 00+050			2.938		34.14	Febrero 2025 a Origen	Según cartera topografica -Retorno 0+850 Sur	
K 00+050	K 00+060			2.792		37.25	Febrero 2025 a Origen	Según cartera topografica -Retorno 0+850 Sur	
K 00+060	K 00+070			2.817		36.46	Febrero 2025 a Origen	Según cartera topografica -Retorno 0+850 Sur	

ITEM		DESCRIPCIÓN				UNIDAD	CANTIDAD ANTERIOR	EN ESTA ACTA	CANTIDAD ACUMULADA
221.1P		Material para pedraplén				M3	122,345.30	324.00	122,669.30
KM INICIAL	KM FINAL	CARRIL	LONGITUD (m)	ARE (m^2)	ESPESOR (m)	VOLUMEN (m3)	FECHA	DESCRIPCIÓN	
K 00+070	K 00+080			2.807		36.56	Febrero 2025 a Origen	Según cartera topografica -Retorno 0+850 Sur	
K 00+080	K 00+090			2.808		36.50	Febrero 2025 a Origen	Según cartera topografica -Retorno 0+850 Sur	
K 00+090	K 00+100			2.821		36.59	Febrero 2025 a Origen	Según cartera topografica -Retorno 0+850 Sur	
K 00+100	K 00+110			2.992		37.78	Febrero 2025 a Origen	Según cartera topografica -Retorno 0+850 Sur	
K 00+110	K 00+120			3.403		41.57	Febrero 2025 a Origen	Según cartera topografica -Retorno 0+850 Sur	
K 00+120	K 00+130			4.002		48.13	Febrero 2025 a Origen	Según cartera topografica -Retorno 0+850 Sur	
K 00+130	K 00+140			6.007		65.06	Febrero 2025 a Origen	Según cartera topografica -Retorno 0+850 Sur	
K 00+140	K 00+150			7.019		84.67	Febrero 2025 a Origen	Según cartera topografica -Retorno 0+850 Sur	
K 00+150	K 00+160			8.397		100.20	Febrero 2025 a Origen	Según cartera topografica -Retorno 0+850 Sur	
K 00+160	K 00+170			8.049		106.90	Febrero 2025 a Origen	Según cartera topografica -Retorno 0+850 Sur	
K 00+170	K 00+180			6.694		95.83	Febrero 2025 a Origen	Según cartera topografica -Retorno 0+850 Sur	
K 00+180	K 00+190			3.487		66.18	Febrero 2025 a Origen	Según cartera topografica -Retorno 0+850 Sur	
K 00+190	K 00+200			2.376		38.11	Febrero 2025 a Origen	Según cartera topografica -Retorno 0+850 Sur	
K 00+200	K 00+210			2.055		28.80	Febrero 2025 a Origen	Según cartera topografica -Retorno 0+850 Sur	
K 00+210	K 00+220			2.037		26.60	Febrero 2025 a Origen	Según cartera topografica -Retorno 0+850 Sur	
K 00+220	K 00+230			1.997		26.22	Febrero 2025 a Origen	Según cartera topografica -Retorno 0+850 Sur	
K 00+230	K 00+240			1.682		23.91	Febrero 2025 a Origen	Según cartera topografica -Retorno 0+850 Sur	
K 00+240	K 00+250			1.345		19.68	Febrero 2025 a Origen	Según cartera topografica -Retorno 0+850 Sur	
K 00+250	K 00+260			1.761		20.19	Febrero 2025 a Origen	Según cartera topografica -Retorno 0+850 Sur	
K 00+260	K 00+270			1.437		20.79	Febrero 2025 a Origen	Según cartera topografica -Retorno 0+850 Sur	
K 00+270	K 00+280			1.136		16.72	Febrero 2025 a Origen	Según cartera topografica -Retorno 0+850 Sur	
						-			
K 00+000	K 00+010			2.083		21.66	Febrero 2025 a Origen	Según cartera topografica - sur Acceso Glorieta calle 8	
K 00+010	K 00+020			2.735		31.32	Febrero 2025 a Origen	Según cartera topografica - sur Acceso Glorieta calle 8	
K 00+020	K 00+030			2.982		37.16	Febrero 2025 a Origen	Según cartera topografica - sur Acceso Glorieta calle 8	
K 00+030	K 00+040			2.619		36.41	Febrero 2025 a Origen	Según cartera topografica - sur Acceso Glorieta calle 8	
K 00+040	K 00+050			3.504		39.80	Febrero 2025 a Origen	Según cartera topografica - sur Acceso Glorieta calle 8	
K 00+050	K 00+060			4.431		51.58	Febrero 2025 a Origen	Según cartera topografica - sur Acceso Glorieta calle 8	
K 00+060	K 00+070			4.123		55.60	Febrero 2025 a Origen	Según cartera topografica - sur Acceso Glorieta calle 8	
K 00+070	K 00+080			4.829		58.19	Febrero 2025 a Origen	Según cartera topografica - sur Acceso Glorieta calle 8	
K 00+080	K 00+090			5.472		66.96	Febrero 2025 a Origen	Según cartera topografica - sur Acceso Glorieta calle 8	
K 00+090	K 00+100			4.679		65.98	Febrero 2025 a Origen	Según cartera topografica - sur Acceso Glorieta calle 8	
K 00+100	K 00+110			4.727		61.14	Febrero 2025 a Origen	Según cartera topografica - sur Acceso Glorieta calle 8	
K 00+110	K 00+120			4.250		58.35	Febrero 2025 a Origen	Según cartera topografica - sur Acceso Glorieta calle 8	
K 00+120	K 00+123			4.250		13.81	Febrero 2025 a Origen	Según cartera topografica - sur Acceso Glorieta calle 8	
						-			
K 00+005	K 00+010			7.700		37.54	Febrero 2025 a Origen	Según cartera topografica -Viga Susagua	
K 00+010	K 00+015			7.700		50.05	Febrero 2025 a Origen	Según cartera topografica -Viga Susagua	
K 00+015	K 00+020			7.700		50.05	Febrero 2025 a Origen	Según cartera topografica -Viga Susagua	
K 00+020	K 00+025			7.700		50.05	Febrero 2025 a Origen	Según cartera topografica -Viga Susagua	
K 00+025	K 00+030			9.200		54.93	Febrero 2025 a Origen	Según cartera topografica -Viga Susagua	
K 00+030	K 00+035			7.861		55.45	Febrero 2025 a Origen	Según cartera topografica -Viga Susagua	
K 00+035	K 00+040			9.192		55.42	Febrero 2025 a Origen	Según cartera topografica -Viga Susagua	
K 00+040	K 00+045			9.200		59.77	Febrero 2025 a Origen	Según cartera topografica -Viga Susagua	
K 00+045	K 00+050			9.200		59.80	Febrero 2025 a Origen	Según cartera topografica -Viga Susagua	
K 00+050	K 00+055			7.700		54.93	Febrero 2025 a Origen	Según cartera topografica -Viga Susagua	
K 00+055	K 00+060			7.700		50.05	Febrero 2025 a Origen	Según cartera topografica -Viga Susagua	
K 00+060	K 00+065			7.873		50.61	Febrero 2025 a Origen	Según cartera topografica -Viga Susagua	
K 00+065	K 00+070			7.970		51.49	Febrero 2025 a Origen	Según cartera topografica -Viga Susagua	
K 00+070	K 00+075			3.000		35.65	Febrero 2025 a Origen	Según cartera topografica -Viga Susagua	
K 02+750	K 02+750					- 67.15	Febrero 2025 a Origen	Según cartera topografica -Viga Susagua volumen pilotes	
						-			
K 00+000	K 00+010					-	Febrero 2025 a Origen	Según cartera topografica - Norte Acceso Glorieta calle 8	
K 00+010	K 00+020					-	Febrero 2025 a Origen	Según cartera topografica - Norte Acceso Glorieta calle 8	
K 00+020	K 00+030					-	Febrero 2025 a Origen	Según cartera topografica - Norte Acceso Glorieta calle 8	
K 00+030	K 00+040					-	Febrero 2025 a Origen	Según cartera topografica - Norte Acceso Glorieta calle 8	
K 00+040	K 00+050			4.034		50.54	Febrero 2025 a Origen	Según cartera topografica - Norte Acceso Glorieta calle 8	
K 00+050	K 00+060			3.306		47.71	Febrero 2025 a Origen	Según cartera topografica - Norte Acceso Glorieta calle 8	
K 00+060	K 00+070			2.754		39.39	Febrero 2025 a Origen	Según cartera topografica - Norte Acceso Glorieta calle 8	
K 00+070	K 00+080			2.335		33.08	Febrero 2025 a Origen	Según cartera topografica - Norte Acceso Glorieta calle 8	
K 00+080	K 00+090			1.756		26.59	Febrero 2025 a Origen	Según cartera topografica - Norte Acceso Glorieta calle 8	
K 00+090	K 00+100			1.338		20.11	Febrero 2025 a Origen	Según cartera topografica - Norte Acceso Glorieta calle 8	
K 00+100	K 00+110			1.649		19.42	Febrero 2025 a Origen	Según cartera topografica - Norte Acceso Glorieta calle 8	
K 00+110	K 00+120			1.458		20.20	Febrero 2025 a Origen	Según cartera topografica - Norte Acceso Glorieta calle 8	
K 00+120	K 00+130			1.422		18.72	Febrero 2025 a Origen	Según cartera topografica - Norte Acceso Glorieta calle 8	
K 00+130	K 00+140			1.504		19.02	Febrero 2025 a Origen	Según cartera topografica - Norte Acceso Glorieta calle 8	
K 00+140	K 00+150			1.100		16.93	Febrero 2025 a Origen	Según cartera topografica - Norte Acceso Glorieta calle 8	
K 00+150	K 00+151			1.100		1.97	Febrero 2025 a Origen	Según cartera topografica - Norte Acceso Glorieta calle 8	
						-			
K 00+000	K 00+010			12.924		84.01	Febrero 2025 a Origen	Según cartera topografica -Obra Hidraulica 1 K0+600	
K 00+010	K 00+020			13.443		171.55	Febrero 2025 a Origen	Según cartera topografica -Obra Hidraulica 1 K0+600	
K 00+020	K 00+030			13.349		174.15	Febrero 2025 a Origen	Según cartera topografica -Obra Hidraulica 1 K0+600	
K 00+030	K 00+040			13.932		177.26	Febrero 2025 a Origen	Según cartera topografica -Obra Hidraulica 1 K0+600	
K 00+040	K 00+050			0.000		40.39	Febrero 2025 a Origen	Según cartera topografica -Obra Hidraulica 1 K0+600	
						-			
K 00+140	K 00+150			2.585		19.62	Febrero 2025 a Origen	Según cartera topografica -Cruce Cogua Desaceleracion	
K 00+150	K 00+160			3.573		40.03	Febrero 2025 a Origen	Según cartera topografica -Cruce Cogua Desaceleracion	
K 00+160	K 00+170			4.521		52.61	Febrero 2025 a Origen	Según cartera topografica -Cruce Cogua Desaceleracion	
K 00+170	K 00+180			2.911		48.31	Febrero 2025 a Origen	Según cartera topografica -Cruce Cogua Desaceleracion	
K 00+180	K 00+190			2.525		35.33	Febrero 2025 a Origen	Según cartera topografica -Cruce Cogua Desaceleracion	
K 00+190	K 00+200			2.581		33.19	Febrero 2025 a Origen	Según cartera topografica -Cruce Cogua Desaceleracion	
						-			
K 00+045	K 00+050			2.039		12.23	Febrero 2025 a Origen	Según cartera topografica -Cruce Cogua Aceleracion	
K 00+050	K 00+060			2.656		30.52	Febrero 2025 a Origen	Según cartera topografica -Cruce Cogua Aceleracion	
K 00+060	K 00+070			3.223		38.21	Febrero 2025 a Origen	Según cartera topografica -Cruce Cogua Aceleracion	
K 00+070	K 00+080			4.478		50.06	Febrero 2025 a Origen	Según cartera topografica -Cruce Cogua Aceleracion	
K 00+080	K 00+090			4.478		58.21	Febrero 2025 a Origen	Según cartera topografica -Cruce Cogua Aceleracion	
K 00+090	K 00+100			3.695		53.12	Febrero 2025 a Origen	Según cartera topografica -Cruce Cogua Aceleracion	
K 00+100	K 00+110			3.303		45.49	Febrero 2025 a Origen	Según cartera topografica -Cruce Cogua Aceleracion	
						-			
K 00+215	K 00+220			6.242		20.29	Febrero 2025 a Origen	Según cartera topografica -Desvio Calle 8 Zipa Nemocon	
K 00+220	K 00+225			6.727		42.15	Febrero 2025 a Origen	Según cartera topografica -Desvio Calle 8 Zipa Nemocon	
K 00+225	K 00+230			4.302		35.84	Febrero 2025 a Origen	Según cartera topografica -Desvio Calle 8 Zipa Nemocon	
K 00+230	K 00+235			7.229		37.48	Febrero 2025 a Origen	Según cartera topografica -Desvio Calle 8 Zipa Nemocon	
K 00+235	K 00+240			2.788		32.56	Febrero 2025 a Origen	Según cartera topografica -Desvio Calle 8 Zipa Nemocon	

ITEM		DESCRIPCIÓN				UNIDAD	CANTIDAD ANTERIOR	EN ESTA ACTA	CANTIDAD ACUMULADA
221.1P		Material para pedraplén				M3	122,345.30	324.00	122,669.30
KM INICIAL	KM FINAL	CARRIL	LONGITUD (m)	ARE (m^2)	ESPESOR (m)	VOLUMEN (m3)	FECHA	DESCRIPCIÓN	
K 00+240	K 00+245			4.448		23.52	Febrero 2025 a Origen	Según cartera topografica -Desvio Calle 8 Zipa Nemocon	
K 00+245	K 00+250			3.990		27.42	Febrero 2025 a Origen	Según cartera topografica -Desvio Calle 8 Zipa Nemocon	
K 00+250	K 00+255			4.625		28.00	Febrero 2025 a Origen	Según cartera topografica -Desvio Calle 8 Zipa Nemocon	
K 00+255	K 00+260			4.483		29.60	Febrero 2025 a Origen	Según cartera topografica -Desvio Calle 8 Zipa Nemocon	
K 00+260	K 00+265			4.626		29.60	Febrero 2025 a Origen	Según cartera topografica -Desvio Calle 8 Zipa Nemocon	
K 00+265	K 00+270			5.094		31.59	Febrero 2025 a Origen	Según cartera topografica -Desvio Calle 8 Zipa Nemocon	
K 00+270	K 00+275			5.253		33.63	Febrero 2025 a Origen	Según cartera topografica -Desvio Calle 8 Zipa Nemocon	
K 00+275	K 00+280			4.235		30.84	Febrero 2025 a Origen	Según cartera topografica -Desvio Calle 8 Zipa Nemocon	
K 00+280	K 00+285			3.025		23.60	Febrero 2025 a Origen	Según cartera topografica -Desvio Calle 8 Zipa Nemocon	
						-			
K 00+150	K 00+155			1.792		8.49	Febrero 2025 a Origen	Según cartera topografica -Desvio Calle 8 Nemocon Ubate	
K 00+155	K 00+160			2.325		13.38	Febrero 2025 a Origen	Según cartera topografica -Desvio Calle 8 Nemocon Ubate	
K 00+160	K 00+165			1.971		13.96	Febrero 2025 a Origen	Según cartera topografica -Desvio Calle 8 Nemocon Ubate	
K 00+165	K 00+170			1.954		12.76	Febrero 2025 a Origen	Según cartera topografica -Desvio Calle 8 Nemocon Ubate	
K 00+170	K 00+175			1.763		12.08	Febrero 2025 a Origen	Según cartera topografica -Desvio Calle 8 Nemocon Ubate	
K 00+175	K 00+180			1.648		11.09	Febrero 2025 a Origen	Según cartera topografica -Desvio Calle 8 Nemocon Ubate	
K 00+180	K 00+185			1.734		10.99	Febrero 2025 a Origen	Según cartera topografica -Desvio Calle 8 Nemocon Ubate	
K 00+185	K 00+190			1.860		11.68	Febrero 2025 a Origen	Según cartera topografica -Desvio Calle 8 Nemocon Ubate	
K 00+190	K 00+195			1.880		12.16	Febrero 2025 a Origen	Según cartera topografica -Desvio Calle 8 Nemocon Ubate	
K 00+195	K 00+200			1.499		10.98	Febrero 2025 a Origen	Según cartera topografica -Desvio Calle 8 Nemocon Ubate	
K 00+200	K 00+205			0.930		7.89	Febrero 2025 a Origen	Según cartera topografica -Desvio Calle 8 Nemocon Ubate	
K 00+205	K 00+210			0.333		4.10	Febrero 2025 a Origen	Según cartera topografica -Desvio Calle 8 Nemocon Ubate	
K 00+210	K 00+215			0.000		1.08	Febrero 2025 a Origen	Según cartera topografica -Desvio Calle 8 Nemocon Ubate	
						-			
K 00+145	K 00+150			3.877		22.43	Febrero 2025 a Origen	Según cartera topografica -Desvio Calle 8 Bogota Ubate	
K 00+150	K 00+155			3.391		23.62	Febrero 2025 a Origen	Según cartera topografica -Desvio Calle 8 Bogota Ubate	
K 00+155	K 00+160			3.110		21.13	Febrero 2025 a Origen	Según cartera topografica -Desvio Calle 8 Bogota Ubate	
K 00+160	K 00+165			2.936		19.65	Febrero 2025 a Origen	Según cartera topografica -Desvio Calle 8 Bogota Ubate	
K 00+165	K 00+170			0.000		9.54	Febrero 2025 a Origen	Según cartera topografica -Desvio Calle 8 Bogota Ubate	
K 00+170	K 00+175			0.000		-	Febrero 2025 a Origen	Según cartera topografica -Desvio Calle 8 Bogota Ubate	
K 00+175	K 00+180			0.000		-	Febrero 2025 a Origen	Según cartera topografica -Desvio Calle 8 Bogota Ubate	
K 00+180	K 00+185			4.784		15.55	Febrero 2025 a Origen	Según cartera topografica -Desvio Calle 8 Bogota Ubate	
K 00+185	K 00+190			4.991		31.77	Febrero 2025 a Origen	Según cartera topografica -Desvio Calle 8 Bogota Ubate	
K 00+190	K 00+195			5.653		34.59	Febrero 2025 a Origen	Según cartera topografica -Desvio Calle 8 Bogota Ubate	
K 00+195	K 00+200			5.567		36.47	Febrero 2025 a Origen	Según cartera topografica -Desvio Calle 8 Bogota Ubate	
K 00+200	K 00+205			5.308		35.34	Febrero 2025 a Origen	Según cartera topografica -Desvio Calle 8 Bogota Ubate	
K 00+205	K 00+210			3.287		27.93	Febrero 2025 a Origen	Según cartera topografica -Desvio Calle 8 Bogota Ubate	
						-			
K 00+060	K 00+070					-	Febrero 2025 a Origen	Según cartera topografica -Tramo 1-2 via susagua	
K 00+070	K 00+080					-	Febrero 2025 a Origen	Según cartera topografica -Tramo 1-2 via susagua	
K 00+080	K 00+090					-	Febrero 2025 a Origen	Según cartera topografica -Tramo 1-2 via susagua	
K 00+090	K 00+105			9.635		31.31	Febrero 2025 a Origen	Según cartera topografica -Tramo 1-2 via susagua	
K 00+105	K 00+110			13.830		76.26	Febrero 2025 a Origen	Según cartera topografica -Tramo 1-2 via susagua	
K 00+110	K 00+120			17.886		103.08	Febrero 2025 a Origen	Según cartera topografica -Tramo 1-2 via susagua	
K 00+120	K 00+130			17.129		113.80	Febrero 2025 a Origen	Según cartera topografica -Tramo 1-2 via susagua	
K 00+130	K 00+140			11.614		93.42	Febrero 2025 a Origen	Según cartera topografica -Tramo 1-2 via susagua	
K 00+140	K 00+150			5.475		55.54	Febrero 2025 a Origen	Según cartera topografica -Tramo 1-2 via susagua	
K 00+150	K 00+160			0.000		-	Febrero 2025 a Origen	Según cartera topografica -Tramo 1-2 via susagua	
K 00+160	K 00+170			4.532		-	Febrero 2025 a Origen	Según cartera topografica -Tramo 1-2 via susagua	
K 00+170	K 00+180			9.312		44.99	Febrero 2025 a Origen	Según cartera topografica -Tramo 1-2 via susagua	
K 00+180	K 00+190			6.687		52.00	Febrero 2025 a Origen	Según cartera topografica -Tramo 1-2 via susagua	
K 00+190	K 00+200			7.955		47.59	Febrero 2025 a Origen	Según cartera topografica -Tramo 1-2 via susagua	
K 00+200	K 00+210			11.468		63.13	Febrero 2025 a Origen	Según cartera topografica -Tramo 1-2 via susagua	
K 00+210	K 00+220			11.304		74.01	Febrero 2025 a Origen	Según cartera topografica -Tramo 1-2 via susagua	
K 00+220	K 00+230			7.812		62.13	Febrero 2025 a Origen	Según cartera topografica -Tramo 1-2 via susagua	
K 00+230	K 00+240			7.200		48.79	Febrero 2025 a Origen	Según cartera topografica -Tramo 1-2 via susagua	
						-			
K 00+100	K 00+105			15.639		78.90	Febrero 2025 a Origen	Según cartera topografica -Tramo 1-2 viga susagua	
K 00+105	K 00+110			19.926		115.59	Febrero 2025 a Origen	Según cartera topografica -Tramo 1-2 viga susagua	
K 00+110	K 00+115			16.476		118.31	Febrero 2025 a Origen	Según cartera topografica -Tramo 1-2 viga susagua	
K 00+115	K 00+120			14.110		99.40	Febrero 2025 a Origen	Según cartera topografica -Tramo 1-2 viga susagua	
K 00+120	K 00+125			13.323		89.16	Febrero 2025 a Origen	Según cartera topografica -Tramo 1-2 viga susagua	
K 00+125	K 00+130			13.368		86.75	Febrero 2025 a Origen	Según cartera topografica -Tramo 1-2 viga susagua	
K 00+130	K 00+135			14.591		90.87	Febrero 2025 a Origen	Según cartera topografica -Tramo 1-2 viga susagua	
K 00+135	K 00+140			14.872		104.06	Febrero 2025 a Origen	Según cartera topografica -Tramo 1-2 viga susagua	
K 00+140	K 00+145			19.433		127.68	Febrero 2025 a Origen	Según cartera topografica -Tramo 1-2 viga susagua	
K 00+145	K 00+150			17.438		137.82	Febrero 2025 a Origen	Según cartera topografica -Tramo 1-2 viga susagua	
K 00+150	K 00+155			15.251		130.73	Febrero 2025 a Origen	Según cartera topografica -Tramo 1-2 viga susagua	
K 00+155	K 00+160			6.000		87.38	Febrero 2025 a Origen	Según cartera topografica -Tramo 1-2 viga susagua	
K 00+160	K 00+165			17.140		79.14	Febrero 2025 a Origen	Según cartera topografica -Tramo 1-2 viga susagua	
K 00+165	K 00+168			7.260		47.58	Febrero 2025 a Origen	Según cartera topografica -Tramo 1-2 viga susagua	
K 02+750	K 02+750					- 39.58	Febrero 2025 a Origen	Según cartera topografica -Tramo 1-2 viga susagua volumen pilotes 1 al 35	
						-			
K 00+110	K 00+100			7.093		-	Febrero 2025 a Origen	Según cartera topografica -Acceso Conectante Cr 36	
K 00+120	K 00+110			6.328		87.24	Febrero 2025 a Origen	Según cartera topografica -Acceso Conectante Cr 36	
K 00+130	K 00+120			5.025		73.79	Febrero 2025 a Origen	Según cartera topografica -Acceso Conectante Cr 36	
K 00+140	K 00+130			2.561		49.31	Febrero 2025 a Origen	Según cartera topografica -Acceso Conectante Cr 36	
K 00+150	K 00+140			1.524		26.55	Febrero 2025 a Origen	Según cartera topografica -Acceso Conectante Cr 36	
K 00+160	K 00+150			0.831		15.31	Febrero 2025 a Origen	Según cartera topografica -Acceso Conectante Cr 36	
K 00+170	K 00+160			0.687		9.87	Febrero 2025 a Origen	Según cartera topografica -Acceso Conectante Cr 36	
						-			
K 00+025	K 00+030			2.285		13.69	Febrero 2025 a Origen	Según carteras topografia - Construcción vía - Acceso San Gabriel salida suroccidental	
K 00+030	K 00+035			2.313		14.94	Febrero 2025 a Origen	Según carteras topografia - Construcción vía - Acceso San Gabriel salida suroccidental	
K 00+035	K 00+040			2.897		16.93	Febrero 2025 a Origen	Según carteras topografia - Construcción vía - Acceso San Gabriel salida suroccidental	
K 00+040	K 00+045			4.200		23.07	Febrero 2025 a Origen	Según carteras topografia - Construcción vía - Acceso San Gabriel salida suroccidental	
K 00+045	K 00+050			4.384		27.90	Febrero 2025 a Origen	Según carteras topografia - Construcción vía - Acceso San Gabriel salida suroccidental	
K 00+050	K 00+055			6.585		35.65	Febrero 2025 a Origen	Según carteras topografia - Construcción vía - Acceso San Gabriel salida suroccidental	
						-			
K 00+025	K 00+030			1.938		6.30	Febrero 2025 a Origen	Según cartera topografica -acceso san gabriel salida lado derecho	
K 00+030	K 00+035			1.657		11.68	Febrero 2025 a Origen	Según cartera topografica -acceso san gabriel salida lado derecho	
K 00+035	K 00+040			1.717		10.97	Febrero 2025 a Origen	Según cartera topografica -acceso san gabriel salida lado derecho	
K 00+040	K 00+045			0.461		7.08	Febrero 2025 a Origen	Según cartera topografica -acceso san gabriel salida lado derecho	
						-			
K 00+040	K 00+045			3.803		17.30	Febrero 2025 a Origen	Según cartera topografica -acceso san gabriel entrada lado derecho	
K 00+045	K 00+050			4.670		27.54	Febrero 2025 a Origen	Según cartera topografica -acceso san gabriel entrada lado derecho	

ITEM		DESCRIPCIÓN				UNIDAD	CANTIDAD ANTERIOR	EN ESTA ACTA	CANTIDAD ACUMULADA
221.1P		Material para pedraplén				M3	122,345.30	324.00	122,669.30
KM INICIAL	KM FINAL	CARRIL	LONGITUD (m)	ARE (m^2)	ESPESOR (m)	VOLUMEN (m3)	FECHA	DESCRIPCIÓN	
K 00+050	K 00+055			4.228		28.92	Febrero 2025 a Origen	Según cartera topografica -acceso san gabriel entrada lado derecho	
K 00+055	K 00+060			3.091		23.79	Febrero 2025 a Origen	Según cartera topografica -acceso san gabriel entrada lado derecho	
K 00+060	K 00+065			1.947		16.37	Febrero 2025 a Origen	Según cartera topografica -acceso san gabriel entrada lado derecho	
						-			
K 00+015	K 00+020			1.045		6.18	Febrero 2025 a Origen	Según cartera topografica -acceso cruce de cogua salida via existente	
K 00+020	K 00+025			1.531		8.37	Febrero 2025 a Origen	Según cartera topografica -acceso cruce de cogua salida via existente	
K 00+025	K 00+030			2.421		12.84	Febrero 2025 a Origen	Según cartera topografica -acceso cruce de cogua salida via existente	
K 00+030	K 00+035			3.097		17.93	Febrero 2025 a Origen	Según cartera topografica -acceso cruce de cogua salida via existente	
K 00+035	K 00+040			3.274		20.71	Febrero 2025 a Origen	Según cartera topografica -acceso cruce de cogua salida via existente	
K 00+040	K 00+045			3.370		21.59	Febrero 2025 a Origen	Según cartera topografica -acceso cruce de cogua salida via existente	
K 00+045	K 00+050			3.555		22.51	Febrero 2025 a Origen	Según cartera topografica -acceso cruce de cogua salida via existente	
K 00+050	K 00+055			4.194		25.18	Febrero 2025 a Origen	Según cartera topografica -acceso cruce de cogua salida via existente	
K 00+055	K 00+060			4.528		28.35	Febrero 2025 a Origen	Según cartera topografica -acceso cruce de cogua salida via existente	
						-			
K 00+047	K 00+048			3.600		4.68	Febrero de 2025 a Origen	Según cartera topografica -Acceso de mantenimiento Arco Metalico Calle 8 K2+750	
K 00+048	K 00+049			3.600		4.68	Febrero de 2025 a Origen	Según cartera topografica -Acceso de mantenimiento Arco Metalico Calle 8 K2+750	
K 00+049	K 00+050			3.600		4.68	Febrero de 2025 a Origen	Según cartera topografica -Acceso de mantenimiento Arco Metalico Calle 8 K2+750	
K 00+050	K 00+051			3.600		4.68	Febrero de 2025 a Origen	Según cartera topografica -Acceso de mantenimiento Arco Metalico Calle 8 K2+750	
K 00+051	K 00+052			3.600		4.68	Febrero de 2025 a Origen	Según cartera topografica -Acceso de mantenimiento Arco Metalico Calle 8 K2+750	
K 00+052	K 00+053			3.600		4.68	Febrero de 2025 a Origen	Según cartera topografica -Acceso de mantenimiento Arco Metalico Calle 8 K2+750	
K 00+053	K 00+054			3.600		4.68	Febrero de 2025 a Origen	Según cartera topografica -Acceso de mantenimiento Arco Metalico Calle 8 K2+750	
K 00+054	K 00+055			3.600		4.68	Febrero de 2025 a Origen	Según cartera topografica -Acceso de mantenimiento Arco Metalico Calle 8 K2+750	
K 00+055	K 00+056			3.600		4.68	Febrero de 2025 a Origen	Según cartera topografica -Acceso de mantenimiento Arco Metalico Calle 8 K2+750	
K 00+056	K 00+057			3.600		4.68	Febrero de 2025 a Origen	Según cartera topografica -Acceso de mantenimiento Arco Metalico Calle 8 K2+750	
K 00+057	K 00+058			3.600		4.68	Febrero de 2025 a Origen	Según cartera topografica -Acceso de mantenimiento Arco Metalico Calle 8 K2+750	
K 00+058	K 00+059			3.600		4.68	Febrero de 2025 a Origen	Según cartera topografica -Acceso de mantenimiento Arco Metalico Calle 8 K2+750	
K 00+059	K 00+060			3.600		4.68	Febrero de 2025 a Origen	Según cartera topografica -Acceso de mantenimiento Arco Metalico Calle 8 K2+750	
K 00+060	K 00+061			3.600		4.68	Febrero de 2025 a Origen	Según cartera topografica -Acceso de mantenimiento Arco Metalico Calle 8 K2+750	
K 00+061	K 00+062			3.600		4.68	Febrero de 2025 a Origen	Según cartera topografica -Acceso de mantenimiento Arco Metalico Calle 8 K2+750	
K 00+062	K 00+063			3.600		4.68	Febrero de 2025 a Origen	Según cartera topografica -Acceso de mantenimiento Arco Metalico Calle 8 K2+750	
K 00+063	K 00+064			3.600		4.68	Febrero de 2025 a Origen	Según cartera topografica -Acceso de mantenimiento Arco Metalico Calle 8 K2+750	
K 00+064	K 00+065			3.600		4.68	Febrero de 2025 a Origen	Según cartera topografica -Acceso de mantenimiento Arco Metalico Calle 8 K2+750	
K 00+065	K 00+066			3.600		4.68	Febrero de 2025 a Origen	Según cartera topografica -Acceso de mantenimiento Arco Metalico Calle 8 K2+750	
K 00+066	K 00+067			3.600		4.68	Febrero de 2025 a Origen	Según cartera topografica -Acceso de mantenimiento Arco Metalico Calle 8 K2+750	
K 00+067	K 00+068			3.600		4.68	Febrero de 2025 a Origen	Según cartera topografica -Acceso de mantenimiento Arco Metalico Calle 8 K2+750	
K 00+068	K 00+069			3.600		4.68	Febrero de 2025 a Origen	Según cartera topografica -Acceso de mantenimiento Arco Metalico Calle 8 K2+750	
K 00+069	K 00+070			3.600		4.68	Febrero de 2025 a Origen	Según cartera topografica -Acceso de mantenimiento Arco Metalico Calle 8 K2+750	
K 00+070	K 00+071			7.376		7.13	Febrero de 2025 a Origen	Según cartera topografica -Acceso de mantenimiento Arco Metalico Calle 8 K2+750	
K 00+071	K 00+072			7.376		9.59	Febrero de 2025 a Origen	Según cartera topografica -Acceso de mantenimiento Arco Metalico Calle 8 K2+750	
K 00+072	K 00+073			7.376		9.59	Febrero de 2025 a Origen	Según cartera topografica -Acceso de mantenimiento Arco Metalico Calle 8 K2+750	
K 00+073	K 00+074			7.376		9.59	Febrero de 2025 a Origen	Según cartera topografica -Acceso de mantenimiento Arco Metalico Calle 8 K2+750	
K 00+074	K 00+075			7.376		9.59	Febrero de 2025 a Origen	Según cartera topografica -Acceso de mantenimiento Arco Metalico Calle 8 K2+750	
K 00+075	K 00+076			7.376		9.59	Febrero de 2025 a Origen	Según cartera topografica -Acceso de mantenimiento Arco Metalico Calle 8 K2+750	
K 00+076	K 00+077			7.376		9.59	Febrero de 2025 a Origen	Según cartera topografica -Acceso de mantenimiento Arco Metalico Calle 8 K2+750	
						-			
K 00+510	K 00+520			1.739		7.87	Febrero 2025 a Origen	Según cartera topografica sello	
K 00+520	K 00+530			1.713		15.63	Febrero 2025 a Origen	Según cartera topografica sello	
K 00+530	K 00+540			1.713		15.53	Febrero 2025 a Origen	Según cartera topografica sello	
K 00+540	K 00+550			1.709		15.44	Febrero 2025 a Origen	Según cartera topografica sello	
K 00+550	K 00+560			1.705		15.24	Febrero 2025 a Origen	Según cartera topografica sello	
K 00+560	K 00+570			1.663		14.97	Febrero 2025 a Origen	Según cartera topografica sello	
K 00+570	K 00+580			1.088		13.64	Febrero 2025 a Origen	Según cartera topografica sello	
K 00+580	K 00+590			1.372		6.24	Febrero 2025 a Origen	Según cartera topografica sello	
K 00+590	K 00+600			1.492		-	Febrero 2025 a Origen	Según cartera topografica sello	
K 00+600	K 00+610			1.531		-	Febrero 2025 a Origen	Según cartera topografica sello	
K 00+610	K 00+620			1.886		11.11	Febrero 2025 a Origen	Según cartera topografica sello	
K 00+620	K 00+630			1.780		21.58	Febrero 2025 a Origen	Según cartera topografica sello	
K 00+630	K 00+640			1.836		23.50	Febrero 2025 a Origen	Según cartera topografica sello	
K 00+640	K 00+650			1.819		23.76	Febrero 2025 a Origen	Según cartera topografica sello	
K 00+650	K 00+660			1.678		22.73	Febrero 2025 a Origen	Según cartera topografica sello	
K 00+660	K 00+670			1.692		21.91	Febrero 2025 a Origen	Según cartera topografica sello	
K 00+670	K 00+680			1.752		22.39	Febrero 2025 a Origen	Según cartera topografica sello	
K 00+680	K 00+690			1.841		23.35	Febrero 2025 a Origen	Según cartera topografica sello	
K 00+690	K 00+700			1.871		24.13	Febrero 2025 a Origen	Según cartera topografica sello	
K 00+700	K 00+710			1.388		21.18	Febrero 2025 a Origen	Según cartera topografica sello	
K 00+710	K 00+720			1.401		18.13	Febrero 2025 a Origen	Según cartera topografica sello	
K 00+720	K 00+730			1.393		18.16	Febrero 2025 a Origen	Según cartera topografica sello	
K 00+730	K 00+740			1.364		17.92	Febrero 2025 a Origen	Según cartera topografica sello	
K 00+740	K 00+750			1.293		17.27	Febrero 2025 a Origen	Según cartera topografica sello	
K 00+750	K 00+760			1.279		16.72	Febrero 2025 a Origen	Según cartera topografica sello	
K 00+760	K 00+770			1.295		16.73	Febrero 2025 a Origen	Según cartera topografica sello	
K 00+770	K 00+780			1.310		16.93	Febrero 2025 a Origen	Según cartera topografica sello	
K 00+780	K 00+790			1.320		17.10	Febrero 2025 a Origen	Según cartera topografica sello	
K 00+790	K 00+800			1.302		17.04	Febrero 2025 a Origen	Según cartera topografica sello	
K 00+800	K 00+810			1.211		16.33	Febrero 2025 a Origen	Según cartera topografica sello	
K 00+810	K 00+820			1.323		16.47	Febrero 2025 a Origen	Según cartera topografica sello	
K 00+820	K 00+830			1.344		17.34	Febrero 2025 a Origen	Según cartera topografica sello	
K 00+830	K 00+840			1.357		17.56	Febrero 2025 a Origen	Según cartera topografica sello	
K 00+840	K 00+850			1.784		20.42	Febrero 2025 a Origen	Según cartera topografica sello	
K 00+850	K 00+860			1.977		24.45	Febrero 2025 a Origen	Según cartera topografica sello	
K 00+860	K 00+870			2.026		26.02	Febrero 2025 a Origen	Según cartera topografica sello	
K 00+870	K 00+880			1.918		25.64	Febrero 2025 a Origen	Según cartera topografica sello	
K 00+880	K 00+890			1.896		24.79	Febrero 2025 a Origen	Según cartera topografica sello	
K 00+890	K 00+900			1.910		24.74	Febrero 2025 a Origen	Según cartera topografica sello	
K 00+900	K 00+910			1.930		24.96	Febrero 2025 a Origen	Según cartera topografica sello	
K 00+910	K 00+920			1.960		25.29	Febrero 2025 a Origen	Según cartera topografica sello	
						-			
K 00+920	K 00+930			2.415		28.44	Febrero 2025 a Origen	Según cartera topografica sello	
K 00+930	K 00+940			2.330		30.84	Febrero 2025 a Origen	Según cartera topografica sello	
K 00+940	K 00+950			2.314		30.19	Febrero 2025 a Origen	Según cartera topografica sello	
K 00+950	K 00+960			2.309		30.05	Febrero 2025 a Origen	Según cartera topografica sello	
K 00+960	K 00+970			2.140		28.92	Febrero 2025 a Origen	Según cartera topografica sello	
K 00+970	K 00+980			2.110		27.63	Febrero 2025 a Origen	Según cartera topografica sello	
K 00+980	K 00+990			2.077		27.22	Febrero 2025 a Origen	Según cartera topografica sello	
K 00+990	K 01+000			2.032		26.71	Febrero 2025 a Origen	Según cartera topografica sello	

ITEM		DESCRIPCIÓN				UNIDAD	CANTIDAD ANTERIOR	EN ESTA ACTA	CANTIDAD ACUMULADA
221.1P		Material para pedraplén				M3	122,345.30	324.00	122,669.30
KM INICIAL	KM FINAL	CARRIL	LONGITUD (m)	ARE (m^2)	ESPESOR (m)	VOLUMEN (m3)	FECHA	DESCRIPCIÓN	
K 01+000	K 01+010			2.001		26.21	Febrero 2025 a Origen	Según cartera topografica sello	
K 01+010	K 01+020			1.946		25.66	Febrero 2025 a Origen	Según cartera topografica sello	
K 01+020	K 01+030			2.025		25.81	Febrero 2025 a Origen	Según cartera topografica sello	
K 01+030	K 01+040			1.919		25.64	Febrero 2025 a Origen	Según cartera topografica sello	
K 01+040	K 01+050			1.866		24.60	Febrero 2025 a Origen	Según cartera topografica sello	
K 01+050	K 01+060			2.011		25.20	Febrero 2025 a Origen	Según cartera topografica sello	
K 01+060	K 01+070			2.203		27.39	Febrero 2025 a Origen	Según cartera topografica sello	
K 01+070	K 01+080			1.945		26.96	Febrero 2025 a Origen	Según cartera topografica sello	
K 01+080	K 01+090			1.880		24.86	Febrero 2025 a Origen	Según cartera topografica sello	
K 01+090	K 01+100			1.924		24.73	Febrero 2025 a Origen	Según cartera topografica sello	
K 01+100	K 01+110			1.889		24.78	Febrero 2025 a Origen	Según cartera topografica sello	
K 01+110	K 01+120			1.916		24.73	Febrero 2025 a Origen	Según cartera topografica sello	
K 01+120	K 01+130			1.916		24.91	Febrero 2025 a Origen	Según cartera topografica sello	
K 01+130	K 01+140			1.893		24.76	Febrero 2025 a Origen	Según cartera topografica sello	
K 01+140	K 01+150			1.868		24.45	Febrero 2025 a Origen	Según cartera topografica sello	
K 01+150	K 01+160			1.839		24.10	Febrero 2025 a Origen	Según cartera topografica sello	
K 01+160	K 01+170			1.815		23.75	Febrero 2025 a Origen	Según cartera topografica sello	
K 01+170	K 01+180			1.863		23.91	Febrero 2025 a Origen	Según cartera topografica sello	
K 01+180	K 01+190			1.867		24.25	Febrero 2025 a Origen	Según cartera topografica sello	
K 01+190	K 01+200			1.852		24.17	Febrero 2025 a Origen	Según cartera topografica sello	
K 01+200	K 01+210			1.860		24.13	Febrero 2025 a Origen	Según cartera topografica sello	
K 01+210	K 01+220			1.897		24.42	Febrero 2025 a Origen	Según cartera topografica sello	
K 01+220	K 01+230			1.905		24.71	Febrero 2025 a Origen	Según cartera topografica sello	
K 01+230	K 01+240			1.898		24.72	Febrero 2025 a Origen	Según cartera topografica sello	
K 01+240	K 01+250			1.923		24.84	Febrero 2025 a Origen	Según cartera topografica sello	
K 01+250	K 01+260			1.942		25.12	Febrero 2025 a Origen	Según cartera topografica sello	
						-			
K 01+480	K 01+490			1.686		23.53	Febrero 2025 a Origen	Según cartera topografica - Sello	
K 01+490	K 01+500			1.704		22.04	Febrero 2025 a Origen	Según cartera topografica - Sello	
K 01+500	K 01+510			1.679		21.99	Febrero 2025 a Origen	Según cartera topografica - Sello	
K 01+510	K 01+520			1.640		21.57	Febrero 2025 a Origen	Según cartera topografica - Sello	
K 01+520	K 01+530			1.625		21.22	Febrero 2025 a Origen	Según cartera topografica - Sello	
K 01+530	K 01+540			1.596		20.94	Febrero 2025 a Origen	Según cartera topografica - Sello	
K 01+540	K 01+550			1.781		21.95	Febrero 2025 a Origen	Según cartera topografica - Sello	
K 01+550	K 01+560			1.791		23.22	Febrero 2025 a Origen	Según cartera topografica - Sello	
K 01+560	K 01+570			1.908		24.04	Febrero 2025 a Origen	Según cartera topografica - Sello	
K 01+570	K 01+580			1.921		24.89	Febrero 2025 a Origen	Según cartera topografica - Sello	
K 01+580	K 01+590			1.933		25.05	Febrero 2025 a Origen	Según cartera topografica - Sello	
K 01+590	K 01+600			1.952		25.25	Febrero 2025 a Origen	Según cartera topografica - Sello	
K 01+600	K 01+610			1.997		25.67	Febrero 2025 a Origen	Según cartera topografica - Sello	
K 01+610	K 01+620			2.016		26.08	Febrero 2025 a Origen	Según cartera topografica - Sello	
K 01+620	K 01+630			2.010		26.17	Febrero 2025 a Origen	Según cartera topografica - Sello	
K 01+630	K 01+640			2.036		26.30	Febrero 2025 a Origen	Según cartera topografica - Sello	
K 01+640	K 01+650			1.968		26.03	Febrero 2025 a Origen	Según cartera topografica - Sello	
K 01+650	K 01+660			1.876		24.99	Febrero 2025 a Origen	Según cartera topografica - Sello	
K 01+660	K 01+670			1.848		24.21	Febrero 2025 a Origen	Según cartera topografica - Sello	
K 01+670	K 01+680			1.798		23.70	Febrero 2025 a Origen	Según cartera topografica - Sello	
K 01+680	K 01+690			1.831		23.59	Febrero 2025 a Origen	Según cartera topografica - Sello	
K 01+690	K 01+700			1.810		23.67	Febrero 2025 a Origen	Según cartera topografica - Sello	
K 01+700	K 01+710			1.811		23.54	Febrero 2025 a Origen	Según cartera topografica - Sello	
K 01+710	K 01+720			1.875		23.96	Febrero 2025 a Origen	Según cartera topografica - Sello	
K 01+720	K 01+730			1.891		24.48	Febrero 2025 a Origen	Según cartera topografica - Sello	
K 01+730	K 01+740			1.911		24.71	Febrero 2025 a Origen	Según cartera topografica - Sello	
K 01+740	K 01+750			1.963		25.18	Febrero 2025 a Origen	Según cartera topografica - Sello	
K 01+750	K 01+760			2.061		26.16	Febrero 2025 a Origen	Según cartera topografica - Sello	
K 01+760	K 01+770			2.127		27.22	Febrero 2025 a Origen	Según cartera topografica - Sello	
K 01+770	K 01+780			2.173		27.95	Febrero 2025 a Origen	Según cartera topografica - Sello	
K 01+780	K 01+790			2.210		28.49	Febrero 2025 a Origen	Según cartera topografica - Sello	
K 01+790	K 01+800			2.222		28.81	Febrero 2025 a Origen	Según cartera topografica - Sello	
K 01+800	K 01+810			2.230		28.94	Febrero 2025 a Origen	Según cartera topografica - Sello	
K 01+810	K 01+820			2.189		28.72	Febrero 2025 a Origen	Según cartera topografica - Sello	
K 01+820	K 01+830			2.176		28.37	Febrero 2025 a Origen	Según cartera topografica - Sello	
K 01+830	K 01+840			2.222		28.59	Febrero 2025 a Origen	Según cartera topografica - Sello	
						-			
K 01+840	K 01+850			2.143		28.37	Febrero 2025 a Origen	Según cartera topografica - Sello	
K 01+850	K 01+860			2.179		28.09	Febrero 2025 a Origen	Según cartera topografica - Sello	
K 01+860	K 01+870			2.131		28.02	Febrero 2025 a Origen	Según cartera topografica - Sello	
K 01+870	K 01+880			2.163		27.91	Febrero 2025 a Origen	Según cartera topografica - Sello	
K 01+880	K 01+890			2.107		27.76	Febrero 2025 a Origen	Según cartera topografica - Sello	
K 01+890	K 01+900			2.071		27.16	Febrero 2025 a Origen	Según cartera topografica - Sello	
K 01+900	K 01+910			2.014		26.55	Febrero 2025 a Origen	Según cartera topografica - Sello	
K 01+910	K 01+920			2.027		26.27	Febrero 2025 a Origen	Según cartera topografica - Sello	
K 01+920	K 01+930			1.957		25.90	Febrero 2025 a Origen	Según cartera topografica - Sello	
K 01+930	K 01+940			1.868		24.86	Febrero 2025 a Origen	Según cartera topografica - Sello	
K 01+940	K 01+950			1.848		24.15	Febrero 2025 a Origen	Según cartera topografica - Sello	
K 01+950	K 01+960			2.014		25.10	Febrero 2025 a Origen	Según cartera topografica - Sello	
K 01+960	K 01+970			2.103		26.76	Febrero 2025 a Origen	Según cartera topografica - Sello	
K 01+970	K 01+980			2.168		27.76	Febrero 2025 a Origen	Según cartera topografica - Sello	
K 01+980	K 01+990			2.378		29.55	Febrero 2025 a Origen	Según cartera topografica - Sello	
K 01+990	K 02+000			0.000		15.46	Febrero 2025 a Origen	Según cartera topografica - Sello	
						-			
K 03+290	K 03+300			1.966		12.78	Febrero 2025 a Origen	Según cartera topografica - Sello	
K 03+300	K 03+310			1.898		25.12	Febrero 2025 a Origen	Según cartera topografica - Sello	
K 03+310	K 03+320			2.019		25.46	Febrero 2025 a Origen	Según cartera topografica - Sello	
K 03+320	K 03+330			2.021		26.26	Febrero 2025 a Origen	Según cartera topografica - Sello	
K 03+330	K 03+340			2.110		26.85	Febrero 2025 a Origen	Según cartera topografica - Sello	
K 03+340	K 03+350			2.050		27.04	Febrero 2025 a Origen	Según cartera topografica - Sello	
K 03+350	K 03+360			1.979		26.19	Febrero 2025 a Origen	Según cartera topografica - Sello	
K 03+360	K 03+370			1.961		25.61	Febrero 2025 a Origen	Según cartera topografica - Sello	
K 03+370	K 03+380			1.961		25.49	Febrero 2025 a Origen	Según cartera topografica - Sello	
K 03+380	K 03+390			1.896		25.07	Febrero 2025 a Origen	Según cartera topografica - Sello	
K 03+390	K 03+400			1.945		24.97	Febrero 2025 a Origen	Según cartera topografica - Sello	
						-			
K 03+690	K 03+700			2.443		31.74	Febrero 2025 a Origen	Según cartera topografica - Sello	
K 03+700	K 03+710			2.418		31.60	Febrero 2025 a Origen	Según cartera topografica - Sello	

ITEM		DESCRIPCIÓN				UNIDAD	CANTIDAD ANTERIOR	EN ESTA ACTA	CANTIDAD ACUMULADA
221.1P		Material para pedraplén				M3	122,345.30	324.00	122,669.30
KM INICIAL	KM FINAL	CARRIL	LONGITUD (m)	ARE (m^2)	ESPESOR (m)	VOLUMEN (m3)	FECHA	DESCRIPCIÓN	
K 03+710	K 03+720			2.379		31.18	Febrero 2025 a Origen	Según cartera topografica - Sello	
K 03+720	K 03+730			2.394		31.02	Febrero 2025 a Origen	Según cartera topografica - Sello	
K 03+730	K 03+740			2.367		30.95	Febrero 2025 a Origen	Según cartera topografica - Sello	
K 03+740	K 03+750			2.364		30.75	Febrero 2025 a Origen	Según cartera topografica - Sello	
K 03+750	K 03+760			2.667		32.70	Febrero 2025 a Origen	Según cartera topografica - Sello	
K 03+760	K 03+770			2.360		32.68	Febrero 2025 a Origen	Según cartera topografica - Sello	
K 03+770	K 03+780			2.360		30.68	Febrero 2025 a Origen	Según cartera topografica - Sello	
K 03+780	K 03+790			2.316		30.39	Febrero 2025 a Origen	Según cartera topografica - Sello	
K 03+790	K 03+800			2.298		29.99	Febrero 2025 a Origen	Según cartera topografica - Sello	
K 03+800	K 03+810			2.252		29.58	Febrero 2025 a Origen	Según cartera topografica - Sello	
K 03+810	K 03+820			2.284		29.48	Febrero 2025 a Origen	Según cartera topografica - Sello	
K 03+820	K 03+830			2.280		29.67	Febrero 2025 a Origen	Según cartera topografica - Sello	
K 03+830	K 03+840			2.259		29.50	Febrero 2025 a Origen	Según cartera topografica - Sello	
K 03+840	K 03+850			2.238		29.23	Febrero 2025 a Origen	Según cartera topografica - Sello	
K 03+850	K 03+860			2.221		28.98	Febrero 2025 a Origen	Según cartera topografica - Sello	
K 03+860	K 03+870			2.211		28.81	Febrero 2025 a Origen	Según cartera topografica - Sello	
K 03+870	K 03+880			2.177		28.52	Febrero 2025 a Origen	Según cartera topografica - Sello	
K 03+880	K 03+890			2.137		28.04	Febrero 2025 a Origen	Según cartera topografica - Sello	
K 03+890	K 03+900			2.125		27.70	Febrero 2025 a Origen	Según cartera topografica - Sello	
K 03+900	K 03+910			2.147		27.77	Febrero 2025 a Origen	Según cartera topografica - Sello	
K 03+910	K 03+920			2.110		27.67	Febrero 2025 a Origen	Según cartera topografica - Sello	
K 03+920	K 03+930			2.066		27.14	Febrero 2025 a Origen	Según cartera topografica - Sello	
K 03+930	K 03+940			2.066		26.86	Febrero 2025 a Origen	Según cartera topografica - Sello	
K 03+940	K 03+950			1.992		26.38	Febrero 2025 a Origen	Según cartera topografica - Sello	
K 03+950	K 03+960			1.992		25.90	Febrero 2025 a Origen	Según cartera topografica - Sello	
K 03+960	K 03+970			1.944		25.58	Febrero 2025 a Origen	Según cartera topografica - Sello	
K 03+970	K 03+980			1.891		24.93	Febrero 2025 a Origen	Según cartera topografica - Sello	
K 03+980	K 03+990			1.858		24.37	Febrero 2025 a Origen	Según cartera topografica - Sello	
K 03+990	K 04+000			1.889		24.36	Febrero 2025 a Origen	Según cartera topografica - Sello	
K 04+000	K 04+010			1.806		24.02	Febrero 2025 a Origen	Según cartera topografica - Sello	
K 04+010	K 04+020			1.799		23.43	Febrero 2025 a Origen	Según cartera topografica - Sello	
K 04+020	K 04+030			1.759		23.13	Febrero 2025 a Origen	Según cartera topografica - Sello	
K 04+030	K 04+040			1.768		22.93	Febrero 2025 a Origen	Según cartera topografica - Sello	
K 04+040	K 04+050			1.663		22.30	Febrero 2025 a Origen	Según cartera topografica - Sello	
K 04+050	K 04+060			1.486		20.47	Febrero 2025 a Origen	Según cartera topografica - Sello	
K 04+060	K 04+070			1.486		19.32	Febrero 2025 a Origen	Según cartera topografica - Sello	
K 04+070	K 04+080			1.428		18.94	Febrero 2025 a Origen	Según cartera topografica - Sello	
K 04+080	K 04+090			1.505		19.06	Febrero 2025 a Origen	Según cartera topografica - Sello	
K 04+090	K 04+100			1.445		19.18	Febrero 2025 a Origen	Según cartera topografica - Sello	
K 04+100	K 04+110			1.445		18.79	Febrero 2025 a Origen	Según cartera topografica - Sello	
K 04+110	K 04+120			1.385		18.40	Febrero 2025 a Origen	Según cartera topografica - Sello	
K 04+120	K 04+130			1.299		17.45	Febrero 2025 a Origen	Según cartera topografica - Sello	
K 04+130	K 04+140			1.290		16.83	Febrero 2025 a Origen	Según cartera topografica - Sello	
K 04+140	K 04+150			1.291		16.78	Febrero 2025 a Origen	Según cartera topografica - Sello	
K 04+150	K 04+160			1.291		16.78	Febrero 2025 a Origen	Según cartera topografica - Sello	
K 04+160	K 04+170			1.663		19.20	Febrero 2025 a Origen	Según cartera topografica - Sello	
K 04+170	K 04+180			1.190		18.54	Febrero 2025 a Origen	Según cartera topografica - Sello	
K 04+180	K 04+190			1.190		15.47	Febrero 2025 a Origen	Según cartera topografica - Sello	
K 04+190	K 04+200			1.191		15.48	Febrero 2025 a Origen	Según cartera topografica - Sello	
K 04+200	K 04+210			1.191		15.48	Febrero 2025 a Origen	Según cartera topografica - Sello	
K 04+210	K 04+220			1.191		15.48	Febrero 2025 a Origen	Según cartera topografica - Sello	
K 04+220	K 04+230			1.193		15.50	Febrero 2025 a Origen	Según cartera topografica - Sello	
K 04+230	K 04+240			1.635		18.38	Febrero 2025 a Origen	Según cartera topografica - Sello	
K 04+240	K 04+250			1.605		21.06	Febrero 2025 a Origen	Según cartera topografica - Sello	
K 04+250	K 04+260			1.566		20.61	Febrero 2025 a Origen	Según cartera topografica - Sello	
K 04+260	K 04+270			1.519		20.05	Febrero 2025 a Origen	Según cartera topografica - Sello	
K 04+270	K 04+280			1.466		19.40	Febrero 2025 a Origen	Según cartera topografica - Sello	
K 04+280	K 04+290			1.466		19.06	Febrero 2025 a Origen	Según cartera topografica - Sello	
K 04+290	K 04+300			1.690		20.51	Febrero 2025 a Origen	Según cartera topografica - Sello	
K 04+300	K 04+310			1.508		20.79	Febrero 2025 a Origen	Según cartera topografica - Sello	
K 04+310	K 04+320			1.572		20.02	Febrero 2025 a Origen	Según cartera topografica - Sello	
K 04+320	K 04+330			1.644		20.90	Febrero 2025 a Origen	Según cartera topografica - Sello	
K 04+330	K 04+340			1.711		21.81	Febrero 2025 a Origen	Según cartera topografica - Sello	
K 04+340	K 04+350			1.805		22.85	Febrero 2025 a Origen	Según cartera topografica - Sello	
K 04+350	K 04+360			1.826		23.60	Febrero 2025 a Origen	Según cartera topografica - Sello	
K 04+360	K 04+370			1.786		23.48	Febrero 2025 a Origen	Según cartera topografica - Sello	
K 04+370	K 04+380			1.819		23.43	Febrero 2025 a Origen	Según cartera topografica - Sello	
K 04+380	K 04+390			1.818		23.64	Febrero 2025 a Origen	Según cartera topografica - Sello	
K 04+390	K 04+400			1.793		23.47	Febrero 2025 a Origen	Según cartera topografica - Sello	
K 04+400	K 04+410			1.780		23.22	Febrero 2025 a Origen	Según cartera topografica - Sello	
K 04+410	K 04+420			1.770		23.08	Febrero 2025 a Origen	Según cartera topografica - Sello	
K 04+420	K 04+430			1.745		22.85	Febrero 2025 a Origen	Según cartera topografica - Sello	
K 04+430	K 04+440			1.800		23.04	Febrero 2025 a Origen	Según cartera topografica - Sello	
K 04+440	K 04+450			1.887		23.97	Febrero 2025 a Origen	Según cartera topografica - Sello	
K 04+450	K 04+460			1.931		24.82	Febrero 2025 a Origen	Según cartera topografica - Sello	
K 04+460	K 04+470			1.973		25.38	Febrero 2025 a Origen	Según cartera topografica - Sello	
K 04+470	K 04+480			2.120		26.60	Febrero 2025 a Origen	Según cartera topografica - Sello	
K 04+480	K 04+490			2.183		27.97	Febrero 2025 a Origen	Según cartera topografica - Sello	
K 04+490	K 04+500			2.179		28.35	Febrero 2025 a Origen	Según cartera topografica - Sello	
K 04+500	K 04+510			2.351		29.45	Febrero 2025 a Origen	Según cartera topografica - Sello	
K 04+510	K 04+520			2.377		30.73	Febrero 2025 a Origen	Según cartera topografica - Sello	
K 04+520	K 04+530			2.366		30.83	Febrero 2025 a Origen	Según cartera topografica - Sello	
K 04+530	K 04+540			2.351		30.66	Febrero 2025 a Origen	Según cartera topografica - Sello	
K 04+540	K 04+550			2.318		30.35	Febrero 2025 a Origen	Según cartera topografica - Sello	
K 04+550	K 04+560			2.293		29.97	Febrero 2025 a Origen	Según cartera topografica - Sello	
K 04+560	K 04+570			2.301		29.86	Febrero 2025 a Origen	Según cartera topografica - Sello	
K 04+570	K 04+580			2.305		29.94	Febrero 2025 a Origen	Según cartera topografica - Sello	
K 04+580	K 04+590			2.308		29.98	Febrero 2025 a Origen	Según cartera topografica - Sello	
K 04+590	K 04+600			2.322		30.10	Febrero 2025 a Origen	Según cartera topografica - Sello	
K 04+600	K 04+610			2.322		30.19	Febrero 2025 a Origen	Según cartera topografica - Sello	
						-			
K 04+610	K 04+620			2.130		28.94	Febrero 2025 a Origen	Según cartera topografica sello	
K 04+620	K 04+630			2.153		27.84	Febrero 2025 a Origen	Según cartera topografica sello	
K 04+630	K 04+640			2.131		27.85	Febrero 2025 a Origen	Según cartera topografica sello	
K 04+640	K 04+650			2.115		27.60	Febrero 2025 a Origen	Según cartera topografica sello	

ITEM		DESCRIPCIÓN				UNIDAD	CANTIDAD ANTERIOR	EN ESTA ACTA	CANTIDAD ACUMULADA
221.1P		Material para pedraplén				M3	122,345.30	324.00	122,669.30
KM INICIAL	KM FINAL	CARRIL	LONGITUD (m)	ARE (m^2)	ESPESOR (m)	VOLUMEN (m3)	FECHA	DESCRIPCIÓN	
K 04+650	K 04+660			2.115		27.50	Febrero 2025 a Origen	Según cartera topografica sello	
K 04+660	K 04+670			2.098		27.38	Febrero 2025 a Origen	Según cartera topografica sello	
K 04+670	K 04+680			2.189		27.87	Febrero 2025 a Origen	Según cartera topografica sello	
K 04+680	K 04+690			2.086		27.79	Febrero 2025 a Origen	Según cartera topografica sello	
K 04+690	K 04+700			2.070		27.01	Febrero 2025 a Origen	Según cartera topografica sello	
						-			
K 00+000	K 00+010			0.558		7.12	Febrero 2025 a Origen	Según cartera topografica - Sello Retorno 4+200	
K 00+010	K 00+020			0.537		7.12	Febrero 2025 a Origen	Según cartera topografica - Sello Retorno 4+200	
K 00+020	K 00+030			0.666		7.82	Febrero 2025 a Origen	Según cartera topografica - Sello Retorno 4+200	
K 00+030	K 00+040			0.789		9.46	Febrero 2025 a Origen	Según cartera topografica - Sello Retorno 4+200	
K 00+040	K 00+050			1.584		15.42	Febrero 2025 a Origen	Según cartera topografica - Sello Retorno 4+200	
K 00+050	K 00+060			1.733		21.56	Febrero 2025 a Origen	Según cartera topografica - Sello Retorno 4+200	
K 00+060	K 00+070			1.792		22.91	Febrero 2025 a Origen	Según cartera topografica - Sello Retorno 4+200	
K 00+070	K 00+080			1.407		20.79	Febrero 2025 a Origen	Según cartera topografica - Sello Retorno 4+200	
K 00+080	K 00+090			0.859		14.73	Febrero 2025 a Origen	Según cartera topografica - Sello Retorno 4+200	
K 00+090	K 00+100			0.672		9.95	Febrero 2025 a Origen	Según cartera topografica - Sello Retorno 4+200	
K 00+100	K 00+110			0.581		8.14	Febrero 2025 a Origen	Según cartera topografica - Sello Retorno 4+200	
K 00+110	K 00+120			0.555		7.38	Febrero 2025 a Origen	Según cartera topografica - Sello Retorno 4+200	
K 00+120	K 00+130			0.538		7.10	Febrero 2025 a Origen	Según cartera topografica - Sello Retorno 4+200	
K 00+130	K 00+140			0.516		6.85	Febrero 2025 a Origen	Según cartera topografica - Sello Retorno 4+200	
K 00+140	K 00+150			0.576		7.10	Febrero 2025 a Origen	Según cartera topografica - Sello Retorno 4+200	
K 00+150	K 00+160			0.514		7.09	Febrero 2025 a Origen	Según cartera topografica - Sello Retorno 4+200	
K 00+160	K 00+170			0.547		6.90	Febrero 2025 a Origen	Según cartera topografica - Sello Retorno 4+200	
K 00+170	K 00+180			0.579		7.32	Febrero 2025 a Origen	Según cartera topografica - Sello Retorno 4+200	
K 00+180	K 00+190			0.598		7.65	Febrero 2025 a Origen	Según cartera topografica - Sello Retorno 4+200	
K 00+190	K 00+200			0.653		8.13	Febrero 2025 a Origen	Según cartera topografica - Sello Retorno 4+200	
K 00+200	K 00+210			0.657		8.52	Febrero 2025 a Origen	Según cartera topografica - Sello Retorno 4+200	
K 00+210	K 00+220			0.671		8.63	Febrero 2025 a Origen	Según cartera topografica - Sello Retorno 4+200	
K 00+220	K 00+230			0.980		10.73	Febrero 2025 a Origen	Según cartera topografica - Sello Retorno 4+200	
K 00+230	K 00+240			0.740		11.18	Febrero 2025 a Origen	Según cartera topografica - Sello Retorno 4+200	
K 00+240	K 00+250			0.686		9.27	Febrero 2025 a Origen	Según cartera topografica - Sello Retorno 4+200	
K 00+250	K 00+260			0.824		9.82	Febrero 2025 a Origen	Según cartera topografica - Sello Retorno 4+200	
K 00+260	K 00+270			0.889		11.13	Febrero 2025 a Origen	Según cartera topografica - Sello Retorno 4+200	
K 00+270	K 00+280			0.801		10.99	Febrero 2025 a Origen	Según cartera topografica - Sello Retorno 4+200	
K 00+280	K 00+290			0.729		9.95	Febrero 2025 a Origen	Según cartera topografica - Sello Retorno 4+200	
K 00+290	K 00+300			0.651		8.97	Febrero 2025 a Origen	Según cartera topografica - Sello Retorno 4+200	
K 00+300	K 00+310			0.566		7.91	Febrero 2025 a Origen	Según cartera topografica - Sello Retorno 4+200	
K 00+310	K 00+320			0.495		6.90	Febrero 2025 a Origen	Según cartera topografica - Sello Retorno 4+200	
K 00+320	K 00+330			0.506		6.51	Febrero 2025 a Origen	Según cartera topografica - Sello Retorno 4+200	
K 00+330	K 00+340			0.423		6.04	Febrero 2025 a Origen	Según cartera topografica - Sello Retorno 4+200	
						-			
K 00+000	K 00+010			0.263		1.71	Febrero 2025 a Origen	Según cartera topografica - Sello Alcantarilla 4+150	
K 00+010	K 00+015			0.263		1.85	Febrero 2025 a Origen	Según cartera topografica - Sello Alcantarilla 4+150	
K 00+015	K 00+020			0.263		1.57	Febrero 2025 a Origen	Según cartera topografica - Sello Alcantarilla 4+150	
K 00+020	K 00+030			0.263		3.42	Febrero 2025 a Origen	Según cartera topografica - Sello Alcantarilla 4+150	
K 00+030	K 00+033			0.263		0.90	Febrero 2025 a Origen	Según cartera topografica - Sello Alcantarilla 4+150	
K 00+033	K 00+040			0.264		2.52	Febrero 2025 a Origen	Según cartera topografica - Sello Alcantarilla 4+150	
K 00+040	K 00+050			0.264		3.43	Febrero 2025 a Origen	Según cartera topografica - Sello Alcantarilla 4+150	
K 00+050	K 00+060			0.265		3.44	Febrero 2025 a Origen	Según cartera topografica - Sello Alcantarilla 4+150	
K 00+060	K 00+070			0.268		3.46	Febrero 2025 a Origen	Según cartera topografica - Sello Alcantarilla 4+150	
K 00+070	K 00+074			0.267		1.51	Febrero 2025 a Origen	Según cartera topografica - Sello Alcantarilla 4+150	
K 00+074	K 00+080			0.268		1.97	Febrero 2025 a Origen	Según cartera topografica - Sello Alcantarilla 4+150	
K 00+080	K 00+087			0.275		2.35	Febrero 2025 a Origen	Según cartera topografica - Sello Alcantarilla 4+150	
K 00+087	K 00+090			0.277		1.19	Febrero 2025 a Origen	Según cartera topografica - Sello Alcantarilla 4+150	
						-			
K 00+000	K 00+010			0.842		12.95	Febrero 2025 a Origen	Según cartera topografica -Sello Acceso Occidental Calle 8	
K 00+010	K 00+020			0.848		10.99	Febrero 2025 a Origen	Según cartera topografica -Sello Acceso Occidental Calle 8	
K 00+020	K 00+030			1.742		16.84	Febrero 2025 a Origen	Según cartera topografica -Sello Acceso Occidental Calle 8	
K 00+030	K 00+040			2.146		25.27	Febrero 2025 a Origen	Según cartera topografica -Sello Acceso Occidental Calle 8	
K 00+040	K 00+050			1.831		25.85	Febrero 2025 a Origen	Según cartera topografica -Sello Acceso Occidental Calle 8	
K 00+050	K 00+060			2.018		25.02	Febrero 2025 a Origen	Según cartera topografica -Sello Acceso Occidental Calle 8	
K 00+060	K 00+070			1.724		24.32	Febrero 2025 a Origen	Según cartera topografica -Sello Acceso Occidental Calle 8	
K 00+070	K 00+080			1.325		19.82	Febrero 2025 a Origen	Según cartera topografica -Sello Acceso Occidental Calle 8	
K 00+080	K 00+090			0.883		14.35	Febrero 2025 a Origen	Según cartera topografica -Sello Acceso Occidental Calle 8	
K 00+090	K 00+100			0.610		9.70	Febrero 2025 a Origen	Según cartera topografica -Sello Acceso Occidental Calle 8	
K 00+100	K 00+110			0.000		3.97	Febrero 2025 a Origen	Según cartera topografica -Sello Acceso Occidental Calle 8	
						-			
K 00+070	K 00+080			1.420		18.54	Febrero 2025 a Origen	Según cartera topografica -Sello Acceso Norte Calle 8	
K 00+080	K 00+090			1.339		17.93	Febrero 2025 a Origen	Según cartera topografica -Sello Acceso Norte Calle 8	
K 00+090	K 00+100			1.381		17.68	Febrero 2025 a Origen	Según cartera topografica -Sello Acceso Norte Calle 8	
K 00+100	K 00+110			1.201		16.78	Febrero 2025 a Origen	Según cartera topografica -Sello Acceso Norte Calle 8	
K 00+110	K 00+120			1.132		15.16	Febrero 2025 a Origen	Según cartera topografica -Sello Acceso Norte Calle 8	
K 00+120	K 00+130			1.254		15.51	Febrero 2025 a Origen	Según cartera topografica -Sello Acceso Norte Calle 8	
K 00+130	K 00+140			1.300		16.60	Febrero 2025 a Origen	Según cartera topografica -Sello Acceso Norte Calle 8	
K 00+140	K 00+150			1.335		17.13	Febrero 2025 a Origen	Según cartera topografica -Sello Acceso Norte Calle 8	
K 00+150	K 00+160			1.322		17.27	Febrero 2025 a Origen	Según cartera topografica -Sello Acceso Norte Calle 8	
K 00+160	K 00+170			1.272		16.86	Febrero 2025 a Origen	Según cartera topografica -Sello Acceso Norte Calle 8	
K 00+170	K 00+180			1.371		17.18	Febrero 2025 a Origen	Según cartera topografica -Sello Acceso Norte Calle 8	
K 00+180	K 00+190			1.440		18.27	Febrero 2025 a Origen	Según cartera topografica -Sello Acceso Norte Calle 8	
K 00+190	K 00+200			1.474		18.94	Febrero 2025 a Origen	Según cartera topografica -Sello Acceso Norte Calle 8	
K 00+200	K 00+210			1.555		19.69	Febrero 2025 a Origen	Según cartera topografica -Sello Acceso Norte Calle 8	
K 00+210	K 00+220			1.608		20.56	Febrero 2025 a Origen	Según cartera topografica -Sello Acceso Norte Calle 8	
K 00+220	K 00+230			1.650		21.18	Febrero 2025 a Origen	Según cartera topografica -Sello Acceso Norte Calle 8	
K 00+230	K 00+240			1.680		21.65	Febrero 2025 a Origen	Según cartera topografica -Sello Acceso Norte Calle 8	
K 00+240	K 00+250			1.695		21.94	Febrero 2025 a Origen	Según cartera topografica -Sello Acceso Norte Calle 8	
K 00+250	K 00+260			1.722		22.21	Febrero 2025 a Origen	Según cartera topografica -Sello Acceso Norte Calle 8	
K 00+260	K 00+270			1.744		22.53	Febrero 2025 a Origen	Según cartera topografica -Sello Acceso Norte Calle 8	
K 00+270	K 00+280			1.729		22.57	Febrero 2025 a Origen	Según cartera topografica -Sello Acceso Norte Calle 8	
K 00+280	K 00+290			1.710		22.35	Febrero 2025 a Origen	Según cartera topografica -Sello Acceso Norte Calle 8	
K 00+290	K 00+300			1.713		22.25	Febrero 2025 a Origen	Según cartera topografica -Sello Acceso Norte Calle 8	
K 00+300	K 00+310			1.687		22.10	Febrero 2025 a Origen	Según cartera topografica -Sello Acceso Norte Calle 8	
K 00+310	K 00+320			1.666		21.79	Febrero 2025 a Origen	Según cartera topografica -Sello Acceso Norte Calle 8	
K 00+320	K 00+330			1.611		21.30	Febrero 2025 a Origen	Según cartera topografica -Sello Acceso Norte Calle 8	
K 00+330	K 00+340			1.579		20.74	Febrero 2025 a Origen	Según cartera topografica -Sello Acceso Norte Calle 8	
K 00+340	K 00+350			1.558		20.39	Febrero 2025 a Origen	Según cartera topografica -Sello Acceso Norte Calle 8	

ITEM		DESCRIPCIÓN				UNIDAD	CANTIDAD ANTERIOR	EN ESTA ACTA	CANTIDAD ACUMULADA
221.1P		Material para pedraplén				M3	122,345.30	324.00	122,669.30
KM INICIAL	KM FINAL	CARRIL	LONGITUD (m)	ARE (m^2)	ESPESOR (m)	VOLUMEN (m3)	FECHA	DESCRIPCIÓN	
K 00+350	K 00+360			1.558		20.25	Febrero 2025 a Origen	Según cartera topografica -Sello Acceso Norte Calle 8	
K 00+360	K 00+370			1.535		20.10	Febrero 2025 a Origen	Según cartera topografica -Sello Acceso Norte Calle 8	
K 00+370	K 00+380			1.482		19.61	Febrero 2025 a Origen	Según cartera topografica -Sello Acceso Norte Calle 8	
K 00+380	K 00+390			1.438		18.98	Febrero 2025 a Origen	Según cartera topografica -Sello Acceso Norte Calle 8	
K 00+390	K 00+400			1.433		18.66	Febrero 2025 a Origen	Según cartera topografica -Sello Acceso Norte Calle 8	
K 00+400	K 00+410			1.431		18.62	Febrero 2025 a Origen	Según cartera topografica -Sello Acceso Norte Calle 8	
K 00+410	K 00+420			1.403		18.42	Febrero 2025 a Origen	Según cartera topografica -Sello Acceso Norte Calle 8	
K 00+420	K 00+430			1.353		17.91	Febrero 2025 a Origen	Según cartera topografica -Sello Acceso Norte Calle 8	
K 00+430	K 00+440			1.341		17.51	Febrero 2025 a Origen	Según cartera topografica -Sello Acceso Norte Calle 8	
K 00+440	K 00+450			1.375		17.65	Febrero 2025 a Origen	Según cartera topografica -Sello Acceso Norte Calle 8	
K 00+450	K 00+460			1.433		18.25	Febrero 2025 a Origen	Según cartera topografica -Sello Acceso Norte Calle 8	
K 00+460	K 00+470			1.552		19.40	Febrero 2025 a Origen	Según cartera topografica -Sello Acceso Norte Calle 8	
K 00+470	K 00+480			1.701		21.14	Febrero 2025 a Origen	Según cartera topografica -Sello Acceso Norte Calle 8	
K 00+480	K 00+490			2.304		13.02	Febrero 2025 a Origen	Según cartera topografica -Sello Acceso Norte Calle 8	
						-			
K 00+140	K 00+150			1.978		25.36	Febrero 2025 a Origen	Según cartera topografica -Sello Acceso sur calle 8	
K 00+150	K 00+160			2.017		25.97	Febrero 2025 a Origen	Según cartera topografica -Sello Acceso sur calle 8	
K 00+160	K 00+170			1.998		26.10	Febrero 2025 a Origen	Según cartera topografica -Sello Acceso sur calle 8	
K 00+170	K 00+180			1.982		25.87	Febrero 2025 a Origen	Según cartera topografica -Sello Acceso sur calle 8	
K 00+180	K 00+190			1.893		25.19	Febrero 2025 a Origen	Según cartera topografica -Sello Acceso sur calle 8	
K 00+190	K 00+200			1.853		24.35	Febrero 2025 a Origen	Según cartera topografica -Sello Acceso sur calle 8	
K 00+200	K 00+210			1.852		24.08	Febrero 2025 a Origen	Según cartera topografica -Sello Acceso sur calle 8	
K 00+210	K 00+220			1.806		23.78	Febrero 2025 a Origen	Según cartera topografica -Sello Acceso sur calle 8	
K 00+220	K 00+230			1.786		23.35	Febrero 2025 a Origen	Según cartera topografica - Sello Acceso Sur Calle 8	
K 00+230	K 00+240			1.738		22.91	Febrero 2025 a Origen	Según cartera topografica - Sello Acceso Sur Calle 8	
						-			
K 00+009	K 00+010			0.202		0.29	Febrero 2025 a Origen	Según cartera topografica - Sello Retorno 0+850 Norte	
K 00+010	K 00+020			0.265		3.03	Febrero 2025 a Origen	Según cartera topografica - Sello Retorno 0+850 Norte	
K 00+020	K 00+030			0.272		3.49	Febrero 2025 a Origen	Según cartera topografica - Sello Retorno 0+850 Norte	
K 00+030	K 00+040			0.317		3.83	Febrero 2025 a Origen	Según cartera topografica - Sello Retorno 0+850 Norte	
K 00+040	K 00+050			0.510		5.38	Febrero 2025 a Origen	Según cartera topografica - Sello Retorno 0+850 Norte	
K 00+050	K 00+060			0.974		9.65	Febrero 2025 a Origen	Según cartera topografica - Sello Retorno 0+850 Norte	
K 00+060	K 00+070			1.508		16.13	Febrero 2025 a Origen	Según cartera topografica - Sello Retorno 0+850 Norte	
K 00+070	K 00+080			1.573		20.03	Febrero 2025 a Origen	Según cartera topografica - Sello Retorno 0+850 Norte	
K 00+080	K 00+090			1.297		18.66	Febrero 2025 a Origen	Según cartera topografica - Sello Retorno 0+850 Norte	
K 00+090	K 00+100			0.742		13.26	Febrero 2025 a Origen	Según cartera topografica - Sello Retorno 0+850 Norte	
K 00+100	K 00+110			0.561		8.47	Febrero 2025 a Origen	Según cartera topografica - Sello Retorno 0+850 Norte	
K 00+110	K 00+120			0.662		7.95	Febrero 2025 a Origen	Según cartera topografica - Sello Retorno 0+850 Norte	
K 00+120	K 00+130			0.606		8.24	Febrero 2025 a Origen	Según cartera topografica - Sello Retorno 0+850 Norte	
K 00+130	K 00+140			0.576		7.68	Febrero 2025 a Origen	Según cartera topografica - Sello Retorno 0+850 Norte	
K 00+140	K 00+150			0.575		7.49	Febrero 2025 a Origen	Según cartera topografica - Sello Retorno 0+850 Norte	
K 00+150	K 00+160			0.575		7.48	Febrero 2025 a Origen	Según cartera topografica - Sello Retorno 0+850 Norte	
K 00+160	K 00+170			0.575		7.48	Febrero 2025 a Origen	Según cartera topografica - Sello Retorno 0+850 Norte	
K 00+170	K 00+180			0.575		7.48	Febrero 2025 a Origen	Según cartera topografica - Sello Retorno 0+850 Norte	
K 00+180	K 00+190			0.575		7.48	Febrero 2025 a Origen	Según cartera topografica - Sello Retorno 0+850 Norte	
K 00+190	K 00+200			0.575		7.48	Febrero 2025 a Origen	Según cartera topografica - Sello Retorno 0+850 Norte	
K 00+200	K 00+210			0.575		7.48	Febrero 2025 a Origen	Según cartera topografica - Sello Retorno 0+850 Norte	
K 00+210	K 00+220			0.576		7.48	Febrero 2025 a Origen	Según cartera topografica - Sello Retorno 0+850 Norte	
K 00+220	K 00+230			0.576		7.49	Febrero 2025 a Origen	Según cartera topografica - Sello Retorno 0+850 Norte	
K 00+230	K 00+240			0.544		7.28	Febrero 2025 a Origen	Según cartera topografica - Sello Retorno 0+850 Norte	
K 00+240	K 00+250			0.454		6.49	Febrero 2025 a Origen	Según cartera topografica - Sello Retorno 0+850 Norte	
K 00+250	K 00+260			0.392		5.50	Febrero 2025 a Origen	Según cartera topografica - Sello Retorno 0+850 Norte	
K 00+260	K 00+270			0.340		4.75	Febrero 2025 a Origen	Según cartera topografica - Sello Retorno 0+850 Norte	
K 00+270	K 00+280			0.296		4.13	Febrero 2025 a Origen	Según cartera topografica - Sello Retorno 0+850 Norte	
K 00+280	K 00+290			0.263		3.63	Febrero 2025 a Origen	Según cartera topografica - Sello Retorno 0+850 Norte	
K 00+290	K 00+300			0.222		3.15	Febrero 2025 a Origen	Según cartera topografica - Sello Retorno 0+850 Norte	
K 00+300	K 00+310			0.183		2.64	Febrero 2025 a Origen	Según cartera topografica - Sello Retorno 0+850 Norte	
K 00+310	K 00+320			0.143		2.12	Febrero 2025 a Origen	Según cartera topografica - Sello Retorno 0+850 Norte	
K 00+320	K 00+321			0.000		0.09	Febrero 2025 a Origen	Según cartera topografica - Sello Retorno 0+850 Norte	
						-			
K 00+000	K 00+010			0.277		3.16	Febrero 2025 a Origen	Según cartera topografica - Sello Retorno 0+850 Sur	
K 00+010	K 00+020			0.337		3.99	Febrero 2025 a Origen	Según cartera topografica - Sello Retorno 0+850 Sur	
K 00+020	K 00+030			0.402		4.80	Febrero 2025 a Origen	Según cartera topografica - Sello Retorno 0+850 Sur	
K 00+030	K 00+040			0.463		5.62	Febrero 2025 a Origen	Según cartera topografica - Sello Retorno 0+850 Sur	
K 00+040	K 00+050			0.588		6.83	Febrero 2025 a Origen	Según cartera topografica - Sello Retorno 0+850 Sur	
K 00+050	K 00+060			0.558		7.45	Febrero 2025 a Origen	Según cartera topografica - Sello Retorno 0+850 Sur	
K 00+060	K 00+070			0.563		7.29	Febrero 2025 a Origen	Según cartera topografica - Sello Retorno 0+850 Sur	
K 00+070	K 00+080			0.561		7.31	Febrero 2025 a Origen	Según cartera topografica - Sello Retorno 0+850 Sur	
K 00+080	K 00+090			0.562		7.30	Febrero 2025 a Origen	Según cartera topografica - Sello Retorno 0+850 Sur	
K 00+090	K 00+100			0.564		7.32	Febrero 2025 a Origen	Según cartera topografica - Sello Retorno 0+850 Sur	
K 00+100	K 00+110			0.598		7.56	Febrero 2025 a Origen	Según cartera topografica - Sello Retorno 0+850 Sur	
K 00+110	K 00+120			0.681		8.31	Febrero 2025 a Origen	Según cartera topografica - Sello Retorno 0+850 Sur	
K 00+120	K 00+130			0.800		9.63	Febrero 2025 a Origen	Según cartera topografica - Sello Retorno 0+850 Sur	
K 00+130	K 00+140			1.201		13.01	Febrero 2025 a Origen	Según cartera topografica - Sello Retorno 0+850 Sur	
K 00+140	K 00+150			1.404		16.93	Febrero 2025 a Origen	Según cartera topografica - Sello Retorno 0+850 Sur	
K 00+150	K 00+160			1.679		20.04	Febrero 2025 a Origen	Según cartera topografica - Sello Retorno 0+850 Sur	
K 00+160	K 00+170			1.610		21.38	Febrero 2025 a Origen	Según cartera topografica - Sello Retorno 0+850 Sur	
K 00+170	K 00+180			1.339		19.17	Febrero 2025 a Origen	Según cartera topografica - Sello Retorno 0+850 Sur	
K 00+180	K 00+190			0.697		13.24	Febrero 2025 a Origen	Según cartera topografica - Sello Retorno 0+850 Sur	
K 00+190	K 00+200			0.475		7.62	Febrero 2025 a Origen	Según cartera topografica - Sello Retorno 0+850 Sur	
K 00+200	K 00+210			0.411		5.76	Febrero 2025 a Origen	Según cartera topografica - Sello Retorno 0+850 Sur	
K 00+210	K 00+220			0.407		5.32	Febrero 2025 a Origen	Según cartera topografica - Sello Retorno 0+850 Sur	
K 00+220	K 00+230			0.399		5.24	Febrero 2025 a Origen	Según cartera topografica - Sello Retorno 0+850 Sur	
K 00+230	K 00+240			0.336		4.78	Febrero 2025 a Origen	Según cartera topografica - Sello Retorno 0+850 Sur	
K 00+240	K 00+250			0.269		3.94	Febrero 2025 a Origen	Según cartera topografica - Sello Retorno 0+850 Sur	
K 00+250	K 00+260			0.352		4.04	Febrero 2025 a Origen	Según cartera topografica - Sello Retorno 0+850 Sur	
K 00+260	K 00+270			0.287		4.16	Febrero 2025 a Origen	Según cartera topografica - Sello Retorno 0+850 Sur	
K 00+270	K 00+280			0.227		3.34	Febrero 2025 a Origen	Según cartera topografica - Sello Retorno 0+850 Sur	
						-			
K 00+000	K 00+010			0.748		9.93	Febrero 2025 a Origen	Según cartera topografica - Sello Norte acceso calle 8	
K 00+010	K 00+020			0.807		10.11	Febrero 2025 a Origen	Según cartera topografica - Sello Norte acceso calle 8	
K 00+020	K 00+030			0.661		9.54	Febrero 2025 a Origen	Según cartera topografica - Sello Norte acceso calle 8	
K 00+030	K 00+040			0.551		7.88	Febrero 2025 a Origen	Según cartera topografica - Sello Norte acceso calle 8	
K 00+040	K 00+050			0.467		6.62	Febrero 2025 a Origen	Según cartera topografica - Sello Norte acceso calle 8	
K 00+050	K 00+060			0.351		5.32	Febrero 2025 a Origen	Según cartera topografica - Sello Norte acceso calle 8	

ITEM		DESCRIPCIÓN				UNIDAD	CANTIDAD ANTERIOR	EN ESTA ACTA	CANTIDAD ACUMULADA
221.1P		Material para pedraplén				M3	122,345.30	324.00	122,669.30
KM INICIAL	KM FINAL	CARRIL	LONGITUD (m)	ARE (m²)	ESPESOR (m)	VOLUMEN (m3)	FECHA	DESCRIPCIÓN	
K 00+060	K 00+070			0.268		4.02	Febrero 2025 a Origen	Según cartera topografica - Sello Norte acceso calle 8	
K 00+070	K 00+080			0.110		2.45	Febrero 2025 a Origen	Según cartera topografica - Sello Norte acceso calle 8	
K 00+080	K 00+090			0.072		1.18	Febrero 2025 a Origen	Según cartera topografica - Sello Norte acceso calle 8	
K 00+090	K 00+100			0.064		0.88	Febrero 2025 a Origen	Según cartera topografica - Sello Norte acceso calle 8	
K 00+100	K 00+110			0.081		0.94	Febrero 2025 a Origen	Según cartera topografica - Sello Norte acceso calle 8	
						-			
K 00+000	K 00+010			1.095		7.12	Febrero 2025 a Origen	Según cartera topografica - Sello Obra Hidraulica 1 K0+600	
K 00+010	K 00+020			1.171		14.73	Febrero 2025 a Origen	Según cartera topografica - Sello Obra Hidraulica 1 K0+600	
K 00+020	K 00+030			1.173		15.24	Febrero 2025 a Origen	Según cartera topografica - Sello Obra Hidraulica 1 K0+600	
K 00+030	K 00+040			1.161		15.17	Febrero 2025 a Origen	Según cartera topografica - Sello Obra Hidraulica 1 K0+600	
K 00+040	K 00+050					3.37	Febrero 2025 a Origen	Según cartera topografica - Sello Obra Hidraulica 1 K0+600	
						-			
k00+000	k00+005			0.90		5.85	Febrero 2025 a Origen	Según carteras topografia - Construcción vía Glorieta calle 8 - tubería aguas lluvias PZ 2 a PZ 3	
k00+005	k00+010			0.90		5.85	Febrero 2025 a Origen	Según carteras topografia - Construcción vía Glorieta calle 8 - tubería aguas lluvias PZ 2 a PZ 3	
k00+010	k00+015			0.90		5.85	Febrero 2025 a Origen	Según carteras topografia - Construcción vía Glorieta calle 8 - tubería aguas lluvias PZ 2 a PZ 3	
k00+015	k00+020			0.34		4.04	Febrero 2025 a Origen	Según carteras topografia - Construcción vía Glorieta calle 8 - tubería aguas lluvias PZ 2 a PZ 3	
						-			
K1+508	K1+508	E	8.00	3.00	0.78	18.72	10/01/2023	Construccion obra No. 10	
						-			
3+930	3+960		30.00	8.40	0.65	163.80	mar-22	Fallos entre el 15 al 22 de marzo 2022- Acta 10	
						-			
						728.08		Fallos Enero 2022	
						1,297.08		Obras Enero 2022	
						887.90		Fallos Febrero 2022	
						609.05		Obras Febrero 2022	
						646.87		Fallos Marzo 2022	
						413.86		Obras Marzo 2022	
						978.06		Obras Abril 2022	
K 03+310	K 03+330		20.00	8.00	1.04	166.40		Fallo Julio 2022	
K 00+400	K 00+410		10.00	5.00	0.52	26.00		Fallos septiembre 2022	
K 00+760	K 00+765		5.00	5.00	0.65	16.25	20/01/2023	Fallo Enero 2023	
K 00+260	K 00+300		40.00	10.00	0.91	364.00	9/09/2022	Fallos Septiembre Conectante sur ave colombiana	
K 00+310	K 00+320		10.00	8.00	0.78	62.40	13/09/2022	Fallos Septiembre Conectante sur ave colombiana	
K 01+130	K 01+145		15.00	10.00	1.04	156.00	8/11/2022	Fallos Noviembre Conectante sur ave colombiana	
K 01+490	K 01+510		20.00	6.00	0.20	23.40	25/11/2022	Fallos Noviembre Conectante sur ave colombiana	
K 01+490	K 01+510		20.00	6.00	0.78	93.60	25/11/2022	Fallos Noviembre Conectante sur ave colombiana	
						-			
K3+675	K3+675	E				21.05	21/05/2022	Construccion Obra no. 28 según cartera topografica	
K3+829	K3+829	E	6.000	10.500	1.300	81.90	3/05/2022	Construccion Obra No.29 (aleta)	
K4+75	K4+75	E	5.000	10.000	1.560	78.00	4/05/2022	Construccion Obra No.31 (aleta)	
K3+892	K3+892	E	5.200	10.900	1.560	88.42	3/05/2022	Construccion Obra No.30 (aleta)	
K1+069	K1+069	E	18.500	4.500	1.300	108.23	10/05/2022	Construccion Obra No.6	
K1+069	K1+069	E	4.700	11.000	1.300	67.21	10/05/2022	Construccion Obra No.6	
K1+120	K1+120	E	4.000	7.600	1.300	39.52	23/05/2022	Construccion Obra no. 7	
K1+120	K1+120	E	22.000	2.400	1.300	68.64	23/05/2022	Construccion Obra no. 7	
K4+354	K4+354	E	2.400	45.000	1.716	185.33	4/05/2022	Construccion Obra No.32	
K3+395	K3+395	E	25.000	2.800	1.690	118.30	6/05/2022	Construccion Obra No.24	
K3+568	K3+568	E	26.000	3.000	1.300	101.40	9/05/2022	Construccion Obra No.26	
K3+476	K3+476	E	24.000	2.400	1.300	74.88	11/05/2022	Construccion Obra No.25	
K5+894	K5+894	E	3.750	1.600	0.650	3.90	16/05/2022	Construccion Obra no. 45	
K5+96	K5+96	E			33.059	33.06	16/05/2022	Construccion Obra no. 37 según cartera topografica	
K5+218	K5+218	E	9.000	1.500	0.650	8.78	16/05/2022	Construccion Obra no. 39 (aletas)	
K4+951	K4+951	E			33.059	33.06	24/05/2022	Construccion Obra no. 36 según cartera topografica	
K0+127	K0+127	E	9.000	1.500	0.650	8.78	6/05/2022	Construccion Obra No.54 (Aletas)	
K5+637	K5+637	E	9.000	3.000	0.650	17.55	28/04/2022	Construccion Obra No. 43 Aleta	
K5+289	K5+289	E	2.000	1.600	0.650	2.08	24/05/2022	Construcción obra No. 40	
K5+289	K5+289	E	18.000	2.200	1.235	48.91	27/04/2022	Construccion obra No. 40 tramo 3	
K5+289	K5+289	E	9.000	3.000	1.560	42.12	28/04/2022	Construccion obra No. 40 Aleta	
K5+637	K5+637	E	2.500	1.500	1.040	3.90	29/04/2022	Construccion Obra No. 40 (caja encole retorno tramo 3)	
K5+289	K5+289	E	2.500	1.500	1.040	3.90	30/04/2022	Construccion Obra No. 40 (caja encole retorno tramo 3 k5+320)	
K0+956	K0+956	E	3.500	13.000	1.300	59.15	25/05/2022	Construccion Obra no. 4 (aletas).	
K2+14	K2+14	E	7.000	3.500	1.170	28.67	17/05/2022	Construccion Obra no. 14 (cuerpo módulo 6 y7)	
K2+14	K2+14	E	10.000	4.950	1.170	57.92	17/05/2022	Construccion Obra no. 14 (cuerpo módulo 8 y 9 calzada existente)	
K2+14	K2+14	E	3.500	12.000	1.170	49.14	17/05/2022	Construccion Obra no. 14 (aletas-calzada existente)	
K2+14	K2+14	E	4.000	9.000	1.170	42.12	17/05/2022	Construccion Obra no. 14 (Aletas)	
K3+476	K3+476	E	3.000	10.500	1.040	32.76	17/05/2022	Construccion Obra no. 25 (Aletas)	
K6+123	K6+123	E	9.000	1.500	0.650	8.78	17/05/2022	Construccion Obra no. 47 (aletas)	
K6+17	K6+17	E	3.000	4.500	0.715	9.65	18/05/2022	Construccion Obra no. 46	
K5+96	K5+96	E	2.300	1.600	0.650	2.39	17/05/2022	Construccion Obra no. 37 (caja)	
K5+218	K5+218	E	1.600	2.500	0.650	2.60	19/05/2022	Construccion Obra no. 39 (caja)	
K4+951	K4+951	E	9.000	1.500	1.560	21.06	16/05/2022	Construccion Obra no. 36 (aletas)	
K4+951	K4+951	E	37.500	4.600	0.650	112.13		Construccion Obra no. 8	
K 00+857	K 00+857	E	24.00	1.50	0.78	28.08	15/03/2023	Construccion Obra No. 3 (complementaria Retorno norte norte)	
K5+577	K5+577	E	3.60	8.00	1.30	37.44	24/02/2022	constrruccion obra 41/ aletas	
K6+0	K6+7.5	E	7.50	4.20	0.13	4.10	7/09/2022	Construcción vía - Aleta obra 46 - sello	
K0+950	K0+953	E	3.00	21.00	0.78	49.14	23/11/2022	Construccion via - a obra 4	
K5+218	K5+218	E	9.00	1.50	0.65	8.78	13/12/2022	Construccion obra No. 39 (Enrrocado)	
K4+951	K4+951	E	9.00	1.50	0.65	8.78	28/11/2022	Construccion Obra no. 36	
K4+354	K4+354	E	9.00	1.50	0.65	8.78	17/01/2023	Construccion Obra No. 32 (Para ciclopeo)	
K4+475	K4+475	E	9.00	1.20	0.65	7.02	26/11/2022	Construccion Obra No. 32A	
K4+751	K4+751	E	23.00	10.50	0.65	156.98	25/04/2023	Cruce de cogua k 0+130 a k0+155	
K4+765	K4+765	E	12.50	1.50	0.65	12.19	24/04/2023	Construcción obra No. 35	
K0+857	K0+857	E	4.50	10.00	1.30	58.50	13/04/2023	Construccion Obra No. 3 (aletas)	
K0+240	K0+250	E	11.60	11.30	0.65	85.20	4/04/2023	Construcción via - desvio calle 8	
K0+240	K0+250	E	13.00	6.00	0.65	50.70	15/04/2023	Construccion isleta ave colombiana desvio calle 8 Traslado de redes	
K2+750	K2+750	E	6.00	3.00	1.95	35.10	17/04/2023	Construcción onra No. 19 (En zona de gaviones)	
K0+760	K0+760	E	19.00	1.20	0.91	20.75	3/04/2023	Construccion obra No. 2	
K0+760	K0+760	E	5.00	4.00	1.04	20.80	12/04/2023	Construcción obra No. 2 Aletas	
K0+760	K0+760	E	6.00	2.50	1.30	19.50	15/04/2023	Construcción obra No. 2 Atraque	
						-			
K4+750	K4+750	E	43.00	9.00	0.39	150.93	25/10/2022	.Cruce Cogua - Mantenimiento	
K4+750	K4+750	E	27.00	9.00	0.39	94.77	24/10/2022	Cruce Cogua - mantenimiento.	
K4+750	K4+750	E	22.00	9.00	0.39	77.22	22/10/2022	Cruce Cogua - arreglo pozo	
K2+750	K2+755.4	E	5.40	2.40	0.13	1.68	24/05/2023	Tapahuecos sobre calle 8	
K2+413	K2+413	E	3.50	9.00	1.04	32.76	8/05/2023	Construcción obra No. 16 (encole)	
K2+413	K2+413	E	0.80	6.30	0.52	2.62	19/05/2023	Construccion obra 16 (llenos cabezal)	
K0+600	K0+600	E	4.50	10.00	2.60	117.00	17/05/2023	Construccion Box Portachuelo (Cabezal)	
K2+612	K2+612	E	5.00	9.00	0.20	8.78	2/06/2023	Construcción obra No. 17 (cabezal-sello)	

ITEM		DESCRIPCIÓN				UNIDAD	CANTIDAD ANTERIOR	EN ESTA ACTA	CANTIDAD ACUMULADA
221.1P		Material para pedraplén				M3	122,345.30	324.00	122,669.30
KM INICIAL	**KM FINAL**	**CARRIL**	**LONGITUD (m)**	**ARE (m^2)**	**ESPESOR (m)**	**VOLUMEN (m3)**	**FECHA**	**DESCRIPCIÓN**	
K2+612	K2+612	E	5.00	9.00	1.95	87.75	2/06/2023	Construcción obra No. 17 (cabezal)	
K0+760	K0+760	E	4.25	2.50	1.30	13.81	18/04/2023	Construcción obra No. 2 (atraque)	
						-			
K4+564	K4+564	E	5.50	3.10	1.30	22.17	17/02/2022	construccion obra No.33	
K4+349	K4+349	E	9.00	2.40	1.04	22.46	24/03/2022	construccion obra No.32	
K4+354	K4+354	E	35.00	2.40	0.20	16.38	25/03/2022	Construcción Obra No. 32	
K1+658	K1+658	E	4.80	6.70	0.39	12.54	6/04/2022	construccion obra No. 11 *encole*	
K1+658	K1+658	E	1.60	2.80	1.04	4.66	6/04/2022	construccion obra No. 11 descole	
K5+289	K5+289	E	13.40	2.40	0.65	20.90	23/04/2022	Construccion obra 40	
K2+14	K2+14	E	34.00	3.50	1.37	162.44	25/04/2022	Construccion obra No.14	
K2+14	K2+14	E	24.00	3.50	0.16	13.10	26/04/2022	Construccion obra 14-sello	
K2+14	K2+14	E	4.00	3.50	0.16	2.18	28/04/2022	Construccion obra 14	
K2+138	K2+138	E	15.00	3.70	0.16	8.66	18/05/2022	Construccion Obra no. 15-sello (Aletas)	
K2+14	K2+14	E	6.30	3.50	0.16	3.44	18/05/2022	Construccion Obra no. 14-sello (módulo 8 y 9)	
K1+28	K1+28	E	20.00	2.00	1.17	46.80	23/05/2022	Construccion Obra no. 5	
K1+299	K1+299	E	23.00	4.60	0.13	13.75	24/05/2022	Construccion obra No. 8-sello	
K5+289	K5+289	E	2.00	1.60	0.65	2.08	24/05/2022	Construcción obra No. 40	
K1+28	K1+28	E	3.90	10.50	0.13	5.32	1/06/2022	Construccion Obra No. 5 (Aletas)-sello	
K1+28	K1+28	E	3.90	10.50	1.17	47.91	1/06/2022	Construccion Obra No. 5 (Aletas)	
K3+282	K3+282	E	28.00	3.00	1.82	152.88	14/06/2022	Construccion obra No. 23	
K1+299	K1+299	E	25.00	2.00	0.13	6.50	2/07/2022	Construccion obra 18-sello	
K2+612	K2+612	E	30.00	2.40	1.37	98.28	11/07/2022	Construccion obra No. 17	
K2+612	K2+612	E	3.60	10.00	0.16	5.62	15/07/2022	Construccion obra No. 17	
K2+694	K2+694	E	3.90	9.90	0.16	6.02	15/07/2022	Construccion obra No. 18	
K2+694	K2+694	E	3.90	9.90	1.37	52.70	15/07/2022	Construccion obra No. 18	
K3+136	K3+136	E	30.00	1.80	0.13	7.02	18/07/2022	Construccion obra No. 21-SELLO	
K3+136	K3+136	E	30.00	1.80	1.30	70.20	18/07/2022	Construccion obra No. 21	
K2+977	K2+977	E	30.00	1.80	1.04	56.16	19/07/2022	Construcción obra 20	
K2+977	K2+977	E	30.00	1.80	0.13	7.02	19/07/2022	Construcción obra 20	
K4+686	K4+686	E	3.50	10.00	0.13	4.55	21/07/2022	Construcción obra 34-sello (Cabezal)	
K4+686	K4+686	E	3.50	10.00	0.65	22.75	21/07/2022	Construcción obra 34 (Cabezal)	
K0+956	K0+956	E	10.00	3.60	0.16	5.62	5/08/2022	Construcción obra No. 4-sello	
K1+69	K1+69	E	24.00	4.00	0.20	18.72	18/08/2022	Construcción obra No. 6 - sello	
K1+28	K1+28	E	25.50	2.50	0.13	8.29	23/08/2022	Construcción obra No. 5 - sello	
K4+354	K4+354	I	2.00	1.60	0.65	2.08	26/09/2022	Construccion obra 32 (caja)	
K2+413	K2+413	E	35.00	4.60	1.30	209.30	29/09/2022	Construccion obra No. 16	
K3+220	K3+220	E	25.00	2.40	1.04	62.40	4/10/2022	Construccion Obra No. 22	
K2+413	K2+413	E	13.00	4.00	0.20	10.14	3/11/2022	Construcción obra No. 16 - sello	
K2+413	K2+413	E	6.00	4.00	2.08	49.92	3/11/2022	Construcción obra No. 16	
K3+220	K3+220	E	2.00	1.50	0.65	1.95	24/11/2022	Construccion obra No. 22 - cuerpo box	
K3+220	K3+220	E	2.50	1.50	0.65	2.44	24/11/2022	Construccion obra No. 22 - caja Occidental	
K3+136	K3+136	I	2.10	1.50	0.65	2.05	9/12/2022	Construccion obra No. 21 (Caja occidental)	
K2+977	K2+977	I	2.50	1.50	0.65	2.44	9/12/2022	Construccion obra No. 20 (Caja occidental) - cantera La Resaca	
K3+220	K3+220	I	1.80	1.50	0.65	1.76	9/12/2022	Construccion obra No. 22 (Caja central)	
K5+218	K5+218	E	9.00	1.50	0.65	8.78	13/12/2022	Construccion obra No. 39 (Piedra pegada)	
K3+282	K3+282	E	2.35	1.60	0.65	2.44	13/12/2022	Construccion obra No. 23 (Caja occidental)	
K3+220	K3+220	E	1.80	1.50	0.65	1.76	13/12/2022	Construccion obra No. 22 (Caja Oriental)	
K1+508	K1+508	E	16.00	3.00	1.04	49.92	4/01/2023	Construccion obra No. 10	
K1+508	K1+508	E	16.00	3.00	0.20	9.36	5/01/2023	Construccion obra No. 10	
K1+508	K1+508	E	8.00	3.00	0.78	18.72	10/01/2023	Construccion obra No. 10	
K1+508	K1+508	E	7.00	3.00	0.13	2.73	10/01/2023	Construccion obra No. 10 -sello	
K3+395	K3+395	E	9.00	1.50	0.65	8.78	16/01/2023	Construccion obra No. 32A Descole	
K3+568	K3+568	E	9.00	1.50	0.65	8.78	18/01/2023	Construccion Obra No. 26 (Para cabezal)	
					0.00	-			
K5+577	K5+577	E	22.40	6.60	0.13	19.22	13/12/2021	construccion obra No.41 Sello Cuerpo	
K4+475	K4+475	E	21.00	2.80	0.91	53.51	18/02/2022	construccion obrar 32A	
K5+577	K5+577	E	7.00	5.00	0.65	22.75	8/04/2022	construcción obra No.41 Aleta 2	
K3+395	K3+395	E	3.50	4.75	0.13	2.16	27/05/2022	Construccion obra No. 24 (aletas)-sello	
K3+395	K3+395	E	3.50	4.75	1.04	17.29	27/05/2022	Construccion obra No. 24 (aletas)	
k06+125	k06+125	E	13.20	1.80	1.43	33.98	21/07/2022	Construcción obra 52 (Cabezal)	
K5+894	K5+894	I	7.00	1.50	0.65	6.83	6/12/2022	Construcción Obra No. 45 (Tubería para acceso)	
K3+220	K3+220	E	75.00	2.80	1.30	273.00	3/10/2022	Construccion tramo longitudinal entre O22 y O23	
					0.00	-			
K4+765	K4+765	E	1.80	1.60	1.56	4.49	14/09/2023	Construcción obra No. 35	
					0.00	-			
K0+0	K0+30	E	30.00	8.00	0.39	93.60	17/08/2023	Construcción Desvio centro en glorieta	
K0+50	K0+70	E	70.00	6.00	0.39	163.80	14/08/2023	Construcción Desvio oriental (Barandillas - Ubaté) - k00+000- k00+070	
					0.00	-			
K2+750	K2+750	E	5.90	2.20	1.04	13.50	13/10/2023	Dado F Rampa 1	
K2+750	K2+750	E	6.00	2.20	0.39	5.15	25/10/2023	Construcción Puente peatonal Dado H Rampa 1	
K2+750	K2+750	E	2.00	2.00	0.39	1.56	25/10/2023	Construcción Puente peatonal Dado I Pila 1	
						-			
K2+0	K2+0	E	16.50	3.20	0.33	17.16	21/02/2024	Construccion cruce San Gabriel (gaviones)	
K0+40	K0+55	E	15.00	4.00	0.65	39.00	28/02/2024	Construccion conectante nor-oriental glorieta Ave Colombiana fallo	
K2+750	K2+750	E	2.50	2.50	1.30	8.13	17/07/2024	Construccion puente peatonal - pila 2 -APP-29640	
k02+750	k02+750	E	-10.00	3.10	0.40	- 12.40	Julio 2024.	Material proveniente de la demolicion puente barandillas ave colombiana entre pilotes 2 al 6	
k02+000	k02+000	D	4.30	1.50	0.65	4.19	4/10/2024	Construccion via - para gaviones San Gabriel calzada existente (04oct) -APP-41361	
k02+750	k02+750	E	2.50	2.50	0.65	4.06	30/10/2024	Cosntruccion caja 8 -APP-43873	
k02+750	k02+750	E	10.20	3.50	1.95	69.62	14/02/2025	Construcción obra No. 19 - muro salida arco metálico 7/feb -APP-55946	
k02+750	k02+750	E	7.00	5.00	1.30	45.50	31/01/2025	Construcción obra No. 19 - para muro de contención 31/enero -APP-55141	
k02+750	k02+750	E	7.85	3.10	0.11	2.68	19/03/2025	Urbanismo ramapa 1 - piedra pegada bajo puente -APP-60685	
k02+750	k02+750	E	5.58	3.10	0.11	1.90	19/03/2025	Urbanismo rampa 1 - piedra pegada bajo puente -APP-60689	
k02+750	k02+750	I	6.30	3.10	0.21	4.10	18/03/2025	Piedra pegada bajo el puente-Rampa 1 (Ejecutado el 17 de marzo 2025) -APP-60526	
k02+750	k02+750	E	7.10	3.10	0.11	2.42	18/03/2025	Urbanismo Rampa 1 - Bajo puente piedra pegada -APP-60669	
k02+750	k02+750	E	60.80	0.50	1.30	39.52	10/03/2025	Construccion obra No. 19 - aletas Susagua 10/marzo -APP-59457	
k02+750	k02+750	E	5.50	4.10	0.65	14.66	5/03/2025	Construccion urbanismo - costado norte rampa 1 Paño 8F -APP-58524	
k02+750	k02+750	E	13.00	2.15	2.60	72.67	4/03/2025	Construccion obra No. 19 - relleno muro de contención entre portico 2 y descole acceso mantenimiento (empalme	
						-			
45A05						59.80	Agosto 2023.	Bacheo - conformación de fresado Agosto 2023 - Acta No 27	
45A05						193.70	Septiembre 2023.	Bacheo Mejoramiento - Septiembre 2023 - Acta No 28	
45A05						41.60	Octubre 2023.	Bacheo Mejoramiento - Octubre 2023 - Acta No 29	
45ACND						61.10	Marzo 2024.	Bacheo Mejoramiento - Marzo 2024 - Acta No 34	
45A04						117.00	Abril 2024.	Bacheo Mejoramiento - Abril 2024 - Acta No 35	
45A05						40.30	Abril 2024.	Bacheo Mejoramiento - Abril 2024 - Acta No 35	
45A05						19.00	Octubre 2024.	Bacheo Mejoramiento - Octubre 2024 - Acta No 41	
						- 121,938.55	Febrero 2025 a origen	Acumulado acta 45 Febrero 2025- Ruta 45ACND	
					SUBTOTAL	**324.13**			
						VOLUMEN PARA PAGO		324.13	
						APROXIMACIÓN S/ ESPECIFICACIÓN		**-0.13**	
						VOLUMEN TOTAL PARA PAGO :		**324.00**	**m^3**

ING. LUIS FELIPE MORENO BRAVO
ING. RESIDENTE DE OBRA
Matricula No: 25202-05870 CND

JORGE ENRIQUE SANCHEZ PRADA
ING. RESIDENTE INTERVENTORIA
Matrícula No. 6820201827STD

INVIAS | MHC S.A.S CONSORCIO VIAL MHC 063

F-635 A

CONTRATO DE OBRA: 989 DE 2021 **PREACTA N.º :** 46

RUTA: RUTA 45A04 **FECHA:** 01-mar-2025 a 25-mar-2025

CONTRATISTA : CONSORCIO VIAL MHC 063

CONTRATO DE INTERVENTORÍA No : 971 DE 2021 **INTERVENTOR:** CONSORCIO ICEACSA-TPF

ITEM	DESCRIPCIÓN	UNIDAD	CANTIDAD ANTERIOR	EN ESTA ACTA	CANTIDAD ACUMULADA
221.1P	Material para pedraplén	M3	122,345.30	375.00	122,720.30

KM INICIAL	KM FINAL	CARRIL	LONGITUD (m)	AREA (m2)	ESPESOR (m)	VOLUMEN (m3)	FECHA	DESCRIPCIÓN
K 44+160	K 44+165			5.374		34.56	Marzo 2025 a Origen	Según cartera topografica Casa Blanca -Ubate
K 44+165	K 44+170			6.354		38.12	Marzo 2025 a Origen	Según cartera topografica Casa Blanca -Ubate
K 44+170	K 44+175			5.761		39.37	Marzo 2025 a Origen	Según cartera topografica Casa Blanca -Ubate
K 44+175	K 44+180			4.998		34.97	Marzo 2025 a Origen	Según cartera topografica Casa Blanca -Ubate
K 44+180	K 44+185			5.554		34.29	Marzo 2025 a Origen	Según cartera topografica Casa Blanca -Ubate
K 44+185	K 44+190			5.003		34.31	Marzo 2025 a Origen	Según cartera topografica Casa Blanca -Ubate
K 44+190	K 44+200			4.898		64.36	Marzo 2025 a Origen	Según cartera topografica Casa Blanca -Ubate
K 44+200	K 44+205			5.096		32.48	Marzo 2025 a Origen	Según cartera topografica Casa Blanca -Ubate
						-		
K 44+330	K 44+340			0.500		-	Marzo 2025 a Origen	Según cartera topografica Casa Blanca -Ubate
K 44+340	K 44+350			0.500		6.50	Marzo 2025 a Origen	Según cartera topografica Casa Blanca -Ubate
K 44+350	K 44+360			0.500		6.50	Marzo 2025 a Origen	Según cartera topografica Casa Blanca -Ubate
K 44+360	K 44+365			10.431		35.53	Marzo 2025 a Origen	Según cartera topografica Casa Blanca -Ubate
K 44+365	K 44+370			12.260		73.75	Marzo 2025 a Origen	Según cartera topografica Casa Blanca -Ubate
K 44+370	K 44+375			15.974		91.76	Marzo 2025 a Origen	Según cartera topografica Casa Blanca -Ubate
						-		
K 00+006	K 00+008			17.579		29.28	Febrero de 2025	Según carteras topografia - Obra hidraulica 31 Km 44+180 Casa Blanca -Ubate
K 00+008	K 00+010			17.270		45.30	Febrero de 2025	Según carteras topografia - Obra hidraulica 31 Km 44+180 Casa Blanca -Ubate
K 00+010	K 00+012			16.799		44.29	Febrero de 2025	Según carteras topografia - Obra hidraulica 31 Km 44+180 Casa Blanca -Ubate
K 00+012	K 00+014			3.015		25.76	Febrero de 2025	Según carteras topografia - Obra hidraulica 31 Km 44+180 Casa Blanca -Ubate
K 00+014	K 00+016			2.862		7.64	Febrero de 2025	Según carteras topografia - Obra hidraulica 31 Km 44+180 Casa Blanca -Ubate
K 00+016	K 00+018			2.711		7.24	Febrero de 2025	Según carteras topografia - Obra hidraulica 31 Km 44+180 Casa Blanca -Ubate
K 00+018	K 00+020			2.576		6.87	Febrero de 2025	Según carteras topografia - Obra hidraulica 31 Km 44+180 Casa Blanca -Ubate
K 00+020	K 00+022			2.457		6.54	Febrero de 2025	Según carteras topografia - Obra hidraulica 31 Km 44+180 Casa Blanca -Ubate
K 00+022	K 00+024			2.313		6.20	Febrero de 2025	Según carteras topografia - Obra hidraulica 31 Km 44+180 Casa Blanca -Ubate
K 00+024	K 00+026			2.202		5.87	Febrero de 2025	Según carteras topografia - Obra hidraulica 31 Km 44+180 Casa Blanca -Ubate
K 00+026	K 00+028			2.070		5.55	Febrero de 2025	Según carteras topografia - Obra hidraulica 31 Km 44+180 Casa Blanca -Ubate
K44+350.00	K44+370.00	E	20.00	10.00	0.33	65.00	Marzo 2025.	Fallo Casa Blanca Ubate
						- 406.75	Febrero 2025 a Enero de 2025	Acumulado acta 45 Febrero 2025- Ruta 45A04 Carteras
					SUBTOTAL	**375.29**		
						VOLUMEN PARA PAGO		375.29
						APROXIMACIÓN S/ ESPECIFICACIÓN		**-0.29**
						VOLUMEN TOTAL PARA PAGO :		**375.00** m^3

ING. LUIS FELIPE MORENO BRAVO
ING. RESIDENTE DE OBRA
Matricula No: 25202-05870 CND

JORGE ENRIQUE SANCHEZ PRADA
ING. RESIDENTE INTERVENTORIA
Matrícula No. 6820201827STD

INVIAS | MHC S.A.S CONSORCIO VIAL MHC 063

F-635 A

CONTRATO DE OBRA: 989 DE 2021 **PREACTA N.º :** 46

RUTA: RUTA 45ACND **FECHA:** 01-mar-2025 a 25-mar-2025

CONTRATISTA : CONSORCIO VIAL MHC 063

CONTRATO DE INTERVENTORÍA No : 971 DE 2021 **INTERVENTOR:** CONSORCIO ICEACSA-TPF

ITEM	DESCRIPCIÓN	UNIDAD	CANTIDAD ANTERIOR	EN ESTA ACTA	CANTIDAD ACUMULADA
231	Geotextil para separación de suelos de subrasante y capas granular	m2	274,530.00	22.00	274,552.00

KM INICIAL	KM FINAL	CARRIL	LONGITUD (m)	ANCHO (m)	ESPESOR (m)	AREA (m2)	FECHA	DESCRIPCIÓN
k00+480	k00+490			13.760		68.80	Febrero 2025 a Origen	Según cartera topografica -Geotextil Rajon
k00+490	k00+500			13.690		137.25	Febrero 2025 a Origen	Según cartera topografica -Geotextil Rajon
k00+500	k00+510			8.880		112.85	Febrero 2025 a Origen	Según cartera topografica -Geotextil Rajon
k00+510	k00+520			17.390		131.35	Febrero 2025 a Origen	Según cartera topografica -Geotextil Rajon
k00+520	k00+530			17.130		172.60	Febrero 2025 a Origen	Según cartera topografica -Geotextil Rajon
k00+530	k00+540			17.130		171.30	Febrero 2025 a Origen	Según cartera topografica -Geotextil Rajon
k00+540	k00+550			17.090		171.10	Febrero 2025 a Origen	Según cartera topografica -Geotextil Rajon
k00+550	k00+560			17.050		170.70	Febrero 2025 a Origen	Según cartera topografica -Geotextil Rajon
k00+560	k00+570			16.630		168.40	Febrero 2025 a Origen	Según cartera topografica -Geotextil Rajon
k00+570	k00+580			10.880		137.55	Febrero 2025 a Origen	Según cartera topografica -Geotextil Rajon
k00+580	k00+590			11.130		110.05	Febrero 2025 a Origen	Según cartera topografica -Geotextil Rajon
k00+590	k00+600			10.100		106.15	Febrero 2025 a Origen	Según cartera topografica -Geotextil Rajon
k00+600	k00+610			8.860		94.80	Febrero 2025 a Origen	Según cartera topografica -Geotextil Rajon
k00+610	k00+620			15.410		121.35	Febrero 2025 a Origen	Según cartera topografica -Geotextil Rajon
k00+620	k00+630			17.797		166.04	Febrero 2025 a Origen	Según cartera topografica -Geotextil Rajon
k00+630	k00+640			18.356		180.76	Febrero 2025 a Origen	Según cartera topografica -Geotextil Rajon
k00+640	k00+650			18.194		182.75	Febrero 2025 a Origen	Según cartera topografica -Geotextil Rajon
k00+650	k00+660			16.777		174.86	Febrero 2025 a Origen	Según cartera topografica -Geotextil Rajon
k00+660	k00+670			16.923		168.50	Febrero 2025 a Origen	Según cartera topografica -Geotextil Rajon
k00+670	k00+680			17.517		172.20	Febrero 2025 a Origen	Según cartera topografica -Geotextil Rajon
k00+680	k00+690			18.407		179.62	Febrero 2025 a Origen	Según cartera topografica -Geotextil Rajon
k00+690	k00+700			19.710		190.59	Febrero 2025 a Origen	Según cartera topografica -Geotextil Rajon
k00+700	k00+710			14.880		172.95	Febrero 2025 a Origen	Según cartera topografica -Geotextil Rajon
k00+710	k00+720			15.010		149.45	Febrero 2025 a Origen	Según cartera topografica -Geotextil Rajon
k00+720	k00+730			14.930		149.70	Febrero 2025 a Origen	Según cartera topografica -Geotextil Rajon
k00+730	k00+740			14.640		147.85	Febrero 2025 a Origen	Según cartera topografica -Geotextil Rajon
k00+740	k00+750			13.930		142.85	Febrero 2025 a Origen	Según cartera topografica -Geotextil Rajon
k00+750	k00+760			13.790		138.60	Febrero 2025 a Origen	Según cartera topografica -Geotextil Rajon
k00+760	k00+770			13.950		138.70	Febrero 2025 a Origen	Según cartera topografica -Geotextil Rajon
k00+770	k00+780			14.100		140.25	Febrero 2025 a Origen	Según cartera topografica -Geotextil Rajon
k00+780	k00+790			14.200		141.50	Febrero 2025 a Origen	Según cartera topografica -Geotextil Rajon
k00+790	k00+800			14.020		141.10	Febrero 2025 a Origen	Según cartera topografica -Geotextil Rajon
k00+800	k00+810			13.110		135.65	Febrero 2025 a Origen	Según cartera topografica -Geotextil Rajon
k00+810	k00+820			14.230		136.70	Febrero 2025 a Origen	Según cartera topografica -Geotextil Rajon
k00+820	k00+830			14.440		143.35	Febrero 2025 a Origen	Según cartera topografica -Geotextil Rajon
k00+830	k00+840			14.570		145.05	Febrero 2025 a Origen	Según cartera topografica -Geotextil Rajon
k00+840	k00+850			19.820		171.95	Febrero 2025 a Origen	Según cartera topografica -Geotextil Rajon
k00+850	k00+860			20.760		202.90	Febrero 2025 a Origen	Según cartera topografica -Geotextil Rajon
k00+860	k00+870			21.240		210.00	Febrero 2025 a Origen	Según cartera topografica -Geotextil Rajon
k00+870	k00+880			20.180		207.10	Febrero 2025 a Origen	Según cartera topografica -Geotextil Rajon
k00+880	k00+890			19.960		200.70	Febrero 2025 a Origen	Según cartera topografica -Geotextil Rajon
k00+890	k00+900			20.100		200.30	Febrero 2025 a Origen	Según cartera topografica -Geotextil Rajon
k00+900	k00+910			20.300		202.00	Febrero 2025 a Origen	Según cartera topografica -Geotextil Rajon
k00+910	k00+920			20.600		204.50	Febrero 2025 a Origen	Según cartera topografica -Geotextil Rajon
k00+920	k00+930			24.960		228.75	Febrero 2025 a Origen	Según cartera topografica -Geotextil Rajon
k00+930	k00+940			24.110		247.25	Febrero 2025 a Origen	Según cartera topografica -Geotextil Rajon
k00+940	k00+950			23.970		242.20	Febrero 2025 a Origen	Según cartera topografica -Geotextil Rajon
k00+950	k00+960			23.910		241.15	Febrero 2025 a Origen	Según cartera topografica -Geotextil Rajon
k00+960	k00+970			22.210		232.45	Febrero 2025 a Origen	Según cartera topografica -Geotextil Rajon
k00+970	k00+980			21.920		222.50	Febrero 2025 a Origen	Según cartera topografica -Geotextil Rajon
k00+980	k00+990			21.590		219.35	Febrero 2025 a Origen	Según cartera topografica -Geotextil Rajon
k00+990	k01+000			21.140		215.45	Febrero 2025 a Origen	Según cartera topografica -Geotextil Rajon
k01+000	k01+010			20.830		211.65	Febrero 2025 a Origen	Según cartera topografica -Geotextil Rajon
k01+010	k01+020			20.300		207.35	Febrero 2025 a Origen	Según cartera topografica -Geotextil Rajon
k01+020	k01+030			21.080		208.55	Febrero 2025 a Origen	Según cartera topografica -Geotextil Rajon
k01+030	k01+040			20.190		207.20	Febrero 2025 a Origen	Según cartera topografica -Geotextil Rajon
k01+040	k01+050			19.490		199.25	Febrero 2025 a Origen	Según cartera topografica -Geotextil Rajon
k01+050	k01+060			20.940		203.85	Febrero 2025 a Origen	Según cartera topografica -Geotextil Rajon
k01+060	k01+070			22.860		220.70	Febrero 2025 a Origen	Según cartera topografica -Geotextil Rajon
k01+070	k01+080			20.290		217.40	Febrero 2025 a Origen	Según cartera topografica -Geotextil Rajon
k01+080	k01+090			19.630		201.25	Febrero 2025 a Origen	Según cartera topografica -Geotextil Rajon
k01+090	k01+100			20.070		200.20	Febrero 2025 a Origen	Según cartera topografica -Geotextil Rajon
k01+100	k01+110			19.720		200.65	Febrero 2025 a Origen	Según cartera topografica -Geotextil Rajon
k01+110	k01+120			20.000		200.25	Febrero 2025 a Origen	Según cartera topografica -Geotextil Rajon
k01+120	k01+130			20.160		201.60	Febrero 2025 a Origen	Según cartera topografica -Geotextil Rajon
k01+130	k01+140			19.770		200.45	Febrero 2025 a Origen	Según cartera topografica -Geotextil Rajon
k01+140	k01+150			19.510		198.05	Febrero 2025 a Origen	Según cartera topografica -Geotextil Rajon
k01+150	k01+160			19.230		195.35	Febrero 2025 a Origen	Según cartera topografica -Geotextil Rajon
k01+160	k01+170			19.150		192.70	Febrero 2025 a Origen	Según cartera topografica -Geotextil Rajon
k01+170	k01+180			19.460		193.90	Febrero 2025 a Origen	Según cartera topografica -Geotextil Rajon
k01+180	k01+190			19.490		196.50	Febrero 2025 a Origen	Según cartera topografica -Geotextil Rajon
k01+190	k01+200			19.350		195.95	Febrero 2025 a Origen	Según cartera topografica -Geotextil Rajon
k01+200	k01+210			19.440		195.60	Febrero 2025 a Origen	Según cartera topografica -Geotextil Rajon
k01+210	k01+220			19.800		197.85	Febrero 2025 a Origen	Según cartera topografica -Geotextil Rajon

ITEM		DESCRIPCIÓN				UNIDAD	CANTIDAD ANTERIOR	EN ESTA ACTA	CANTIDAD ACUMULADA
231		Geotextil para separación de suelos de subrasante y capas granular				m2	274,530.00	22.00	274,552.00
KM INICIAL	KM FINAL	CARRIL	LONGITUD (m)	ANCHO (m)	ESPESOR (m)	AREA (m2)	FECHA	DESCRIPCIÓN	
k01+220	k01+230			19.880		200.10	Febrero 2025 a Origen	Según cartera topografica -Geotextil Rajon	
k01+230	k01+240			19.810		200.15	Febrero 2025 a Origen	Según cartera topografica -Geotextil Rajon	
k01+240	k01+250			20.070		201.05	Febrero 2025 a Origen	Según cartera topografica -Geotextil Rajon	
k01+250	k01+260			20.620		203.25	Febrero 2025 a Origen	Según cartera topografica -Geotextil Rajon	
k01+260	k01+270			18.630		202.55	Febrero 2025 a Origen	Según cartera topografica -Geotextil Rajon	
k01+270	k01+280			17.600		195.65	Febrero 2025 a Origen	Según cartera topografica -Geotextil Rajon	
k01+280	k01+290			16.630		188.55	Febrero 2025 a Origen	Según cartera topografica -Geotextil Rajon	
k01+290	k01+300			19.170		197.10	Febrero 2025 a Origen	Según cartera topografica -Geotextil Rajon	
k01+300	k01+310			16.280		192.65	Febrero 2025 a Origen	Según cartera topografica -Geotextil Rajon	
k01+310	k01+320			17.310		182.75	Febrero 2025 a Origen	Según cartera topografica -Geotextil Rajon	
k01+320	k01+330			18.240		192.75	Febrero 2025 a Origen	Según cartera topografica -Geotextil Rajon	
k01+330	k01+340			14.400		198.05	Febrero 2025 a Origen	Según cartera topografica -Geotextil Rajon	
k01+340	k01+350			19.160		195.70	Febrero 2025 a Origen	Según cartera topografica -Geotextil Rajon	
k01+350	k01+360			18.960		192.45	Febrero 2025 a Origen	Según cartera topografica -Geotextil Rajon	
k01+360	k01+370			20.150		197.65	Febrero 2025 a Origen	Según cartera topografica -Geotextil Rajon	
k01+370	k01+380			19.130		198.40	Febrero 2025 a Origen	Según cartera topografica -Geotextil Rajon	
k01+380	k01+390			18.440		189.85	Febrero 2025 a Origen	Según cartera topografica -Geotextil Rajon	
k01+390	k01+400			18.170		185.10	Febrero 2025 a Origen	Según cartera topografica -Geotextil Rajon	
k01+400	k01+410			17.860		182.25	Febrero 2025 a Origen	Según cartera topografica -Geotextil Rajon	
k01+410	k01+420			18.270		182.70	Febrero 2025 a Origen	Según cartera topografica -Geotextil Rajon	
k01+420	k01+430			17.600		181.40	Febrero 2025 a Origen	Según cartera topografica -Geotextil Rajon	
k01+430	k01+440			17.570		177.90	Febrero 2025 a Origen	Según cartera topografica -Geotextil Rajon	
k01+440	k01+450			17.280		178.05	Febrero 2025 a Origen	Según cartera topografica -Geotextil Rajon	
k01+450	k01+460			0.000		89.20	Febrero 2025 a Origen	Según cartera topografica -Geotextil Rajon	
k01+460	k01+470			0.000		-	Febrero 2025 a Origen	Según cartera topografica -Geotextil Rajon	
k01+470	k01+480			20.140		101.70	Febrero 2025 a Origen	Según cartera topografica -Geotextil Rajon	
k01+480	k01+490			17.660		191.00	Febrero 2025 a Origen	Según cartera topografica -Geotextil Rajon	
k01+490	k01+500			17.850		179.50	Febrero 2025 a Origen	Según cartera topografica -Geotextil Rajon	
k01+500	k01+510			17.580		179.15	Febrero 2025 a Origen	Según cartera topografica -Geotextil Rajon	
k01+510	k01+520			17.190		175.95	Febrero 2025 a Origen	Según cartera topografica -Geotextil Rajon	
k01+520	k01+530			17.060		173.25	Febrero 2025 a Origen	Según cartera topografica -Geotextil Rajon	
k01+530	k01+540			16.760		171.05	Febrero 2025 a Origen	Según cartera topografica -Geotextil Rajon	
k01+540	k01+550			18.610		178.85	Febrero 2025 a Origen	Según cartera topografica -Geotextil Rajon	
k01+550	k01+560			18.700		188.60	Febrero 2025 a Origen	Según cartera topografica -Geotextil Rajon	
k01+560	k01+570			19.960		194.95	Febrero 2025 a Origen	Según cartera topografica -Geotextil Rajon	
k01+570	k01+580			20.070		201.45	Febrero 2025 a Origen	Según cartera topografica -Geotextil Rajon	
k01+580	k01+590			20.330		202.70	Febrero 2025 a Origen	Según cartera topografica -Geotextil Rajon	
k01+590	k01+600			20.520		204.25	Febrero 2025 a Origen	Según cartera topografica -Geotextil Rajon	
k01+600	k01+610			20.970		207.45	Febrero 2025 a Origen	Según cartera topografica -Geotextil Rajon	
k01+610	k01+620			21.160		210.65	Febrero 2025 a Origen	Según cartera topografica -Geotextil Rajon	
k01+620	k01+630			21.100		211.30	Febrero 2025 a Origen	Según cartera topografica -Geotextil Rajon	
k01+630	k01+640			21.360		212.30	Febrero 2025 a Origen	Según cartera topografica -Geotextil Rajon	
k01+640	k01+650			20.680		210.20	Febrero 2025 a Origen	Según cartera topografica -Geotextil Rajon	
k01+650	k01+660			19.760		202.20	Febrero 2025 a Origen	Según cartera topografica -Geotextil Rajon	
k01+660	k01+670			19.480		196.20	Febrero 2025 a Origen	Según cartera topografica -Geotextil Rajon	
k01+670	k01+680			18.980		192.30	Febrero 2025 a Origen	Según cartera topografica -Geotextil Rajon	
k01+680	k01+690			19.310		191.45	Febrero 2025 a Origen	Según cartera topografica -Geotextil Rajon	
k01+690	k01+700			19.100		192.05	Febrero 2025 a Origen	Según cartera topografica -Geotextil Rajon	
k01+700	k01+710			19.110		191.05	Febrero 2025 a Origen	Según cartera topografica -Geotextil Rajon	
k01+710	k01+720			19.750		194.30	Febrero 2025 a Origen	Según cartera topografica -Geotextil Rajon	
k01+720	k01+730			19.820		197.85	Febrero 2025 a Origen	Según cartera topografica -Geotextil Rajon	
k01+730	k01+740			20.120		199.70	Febrero 2025 a Origen	Según cartera topografica -Geotextil Rajon	
k01+740	k01+750			20.630		203.75	Febrero 2025 a Origen	Según cartera topografica -Geotextil Rajon	
k01+750	k01+760			21.610		211.20	Febrero 2025 a Origen	Según cartera topografica -Geotextil Rajon	
k01+760	k01+770			22.260		219.35	Febrero 2025 a Origen	Según cartera topografica -Geotextil Rajon	
k01+770	k01+780			22.730		224.95	Febrero 2025 a Origen	Según cartera topografica -Geotextil Rajon	
k01+780	k01+790			23.040		228.85	Febrero 2025 a Origen	Según cartera topografica -Geotextil Rajon	
k01+790	k01+800			23.147		230.94	Febrero 2025 a Origen	Según cartera topografica -Geotextil Rajon	
k01+800	k01+810			23.300		232.24	Febrero 2025 a Origen	Según cartera topografica -Geotextil Rajon	
k01+810	k01+820			22.890		230.95	Febrero 2025 a Origen	Según cartera topografica -Geotextil Rajon	
k01+820	k01+830			22.760		228.25	Febrero 2025 a Origen	Según cartera topografica -Geotextil Rajon	
k01+830	k01+840			23.220		229.90	Febrero 2025 a Origen	Según cartera topografica -Geotextil Rajon	
k01+840	k01+850			22.430		228.25	Febrero 2025 a Origen	Según cartera topografica -Geotextil Rajon	
k01+850	k01+860			22.790		226.10	Febrero 2025 a Origen	Según cartera topografica -Geotextil Rajon	
k01+860	k01+870			22.310		225.50	Febrero 2025 a Origen	Según cartera topografica -Geotextil Rajon	
k01+870	k01+880			22.630		224.70	Febrero 2025 a Origen	Según cartera topografica -Geotextil Rajon	
k01+880	k01+890			22.070		223.50	Febrero 2025 a Origen	Según cartera topografica -Geotextil Rajon	
k01+890	k01+900			21.710		218.90	Febrero 2025 a Origen	Según cartera topografica -Geotextil Rajon	
k01+900	k01+910			21.140		214.25	Febrero 2025 a Origen	Según cartera topografica -Geotextil Rajon	
k01+910	k01+920			21.270		212.05	Febrero 2025 a Origen	Según cartera topografica -Geotextil Rajon	
k01+920	k01+930			20.580		209.25	Febrero 2025 a Origen	Según cartera topografica -Geotextil Rajon	
k01+930	k01+940			19.670		201.25	Febrero 2025 a Origen	Según cartera topografica -Geotextil Rajon	
k01+940	k01+950			19.430		195.50	Febrero 2025 a Origen	Según cartera topografica -Geotextil Rajon	
k01+950	k01+960			21.140		202.85	Febrero 2025 a Origen	Según cartera topografica -Geotextil Rajon	
k01+960	k01+970			22.030		215.85	Febrero 2025 a Origen	Según cartera topografica -Geotextil Rajon	
k01+970	k01+980			22.700		223.65	Febrero 2025 a Origen	Según cartera topografica -Geotextil Rajon	
k01+980	k01+990			24.810		237.55	Febrero 2025 a Origen	Según cartera topografica -Geotextil Rajon	
k01+990	k02+000			0.000		124.05	Febrero 2025 a Origen	Según cartera topografica -Geotextil Rajon	
k02+000	k02+010			18.700		93.50	Febrero 2025 a Origen	Según cartera topografica -Geotextil Rajon	
k02+010	k02+020			19.990		193.45	Febrero 2025 a Origen	Según cartera topografica -Geotextil Rajon	
k02+020	k02+030			25.000		224.95	Febrero 2025 a Origen	Según cartera topografica -Geotextil Rajon	
k02+030	k02+040			24.810		249.05	Febrero 2025 a Origen	Según cartera topografica -Geotextil Rajon	
k02+040	k02+050			23.610		242.10	Febrero 2025 a Origen	Según cartera topografica -Geotextil Rajon	

ITEM		DESCRIPCIÓN				UNIDAD	CANTIDAD ANTERIOR	EN ESTA ACTA	CANTIDAD ACUMULADA
231		Geotextil para separación de suelos de subrasante y capas granular				m2	274,530.00	22.00	274,552.00
KM INICIAL	KM FINAL	CARRIL	LONGITUD (m)	ANCHO (m)	ESPESOR (m)	AREA (m2)	FECHA	DESCRIPCIÓN	
k02+050	k02+060			23.570		235.90	Febrero 2025 a Origen	Según cartera topografica -Geotextil Rajon	
k02+060	k02+070			23.280		234.25	Febrero 2025 a Origen	Según cartera topografica -Geotextil Rajon	
k02+070	k02+080			23.070		231.75	Febrero 2025 a Origen	Según cartera topografica -Geotextil Rajon	
k02+080	k02+090			22.490		227.80	Febrero 2025 a Origen	Según cartera topografica -Geotextil Rajon	
k02+090	k02+100			22.770		226.30	Febrero 2025 a Origen	Según cartera topografica -Geotextil Rajon	
k02+100	k02+110			22.970		228.70	Febrero 2025 a Origen	Según cartera topografica -Geotextil Rajon	
k02+110	k02+120			23.660		233.15	Febrero 2025 a Origen	Según cartera topografica -Geotextil Rajon	
k02+120	k02+130			22.980		233.20	Febrero 2025 a Origen	Según cartera topografica -Geotextil Rajon	
k02+130	k02+140			24.230		236.05	Febrero 2025 a Origen	Según cartera topografica -Geotextil Rajon	
k02+140	k02+150			25.250		247.40	Febrero 2025 a Origen	Según cartera topografica -Geotextil Rajon	
k02+150	k02+160			24.600		249.25	Febrero 2025 a Origen	Según cartera topografica -Geotextil Rajon	
k02+160	k02+170			24.450		245.25	Febrero 2025 a Origen	Según cartera topografica -Geotextil Rajon	
k02+170	k02+180			22.800		236.25	Febrero 2025 a Origen	Según cartera topografica -Geotextil Rajon	
k02+180	k02+190			21.610		222.05	Febrero 2025 a Origen	Según cartera topografica -Geotextil Rajon	
k02+190	k02+200			20.500		210.55	Febrero 2025 a Origen	Según cartera topografica -Geotextil Rajon	
k02+200	k02+210			19.570		200.35	Febrero 2025 a Origen	Según cartera topografica -Geotextil Rajon	
k02+210	k02+220			18.640		191.05	Febrero 2025 a Origen	Según cartera topografica -Geotextil Rajon	
k02+220	k02+230			18.140		183.90	Febrero 2025 a Origen	Según cartera topografica -Geotextil Rajon	
k02+230	k02+240			17.750		179.45	Febrero 2025 a Origen	Según cartera topografica -Geotextil Rajon	
k02+240	k02+250			19.210		184.80	Febrero 2025 a Origen	Según cartera topografica -Geotextil Rajon	
k02+250	k02+260			12.570		158.90	Febrero 2025 a Origen	Según cartera topografica -Geotextil Rajon	
k03+290	k03+300			20.660		103.30	Febrero 2025 a Origen	Según cartera topografica -Geotextil Rajon	
k03+300	k03+310			19.980		203.20	Febrero 2025 a Origen	Según cartera topografica -Geotextil Rajon	
k03+310	k03+320			21.190		205.85	Febrero 2025 a Origen	Según cartera topografica -Geotextil Rajon	
k03+320	k03+330			21.210		212.00	Febrero 2025 a Origen	Según cartera topografica -Geotextil Rajon	
k03+330	k03+340			22.100		216.55	Febrero 2025 a Origen	Según cartera topografica -Geotextil Rajon	
k03+340	k03+350			21.500		218.00	Febrero 2025 a Origen	Según cartera topografica -Geotextil Rajon	
k03+350	k03+360			20.790		211.45	Febrero 2025 a Origen	Según cartera topografica -Geotextil Rajon	
k03+360	k03+370			20.610		207.00	Febrero 2025 a Origen	Según cartera topografica -Geotextil Rajon	
k03+370	k03+380			20.610		206.10	Febrero 2025 a Origen	Según cartera topografica -Geotextil Rajon	
k03+380	k03+390			19.960		202.85	Febrero 2025 a Origen	Según cartera topografica -Geotextil Rajon	
k03+390	k03+400			20.450		202.05	Febrero 2025 a Origen	Según cartera topografica -Geotextil Rajon	
k03+400	k03+410			20.410		204.30	Febrero 2025 a Origen	Según cartera topografica -Geotextil Rajon	
k03+410	k03+420			20.860		206.35	Febrero 2025 a Origen	Según cartera topografica -Geotextil Rajon	
k03+420	k03+430			21.190		210.25	Febrero 2025 a Origen	Según cartera topografica -Geotextil Rajon	
k03+430	k03+440			20.650		209.20	Febrero 2025 a Origen	Según cartera topografica -Geotextil Rajon	
k03+440	k03+450			21.540		210.95	Febrero 2025 a Origen	Según cartera topografica -Geotextil Rajon	
k03+450	k03+460			21.840		216.90	Febrero 2025 a Origen	Según cartera topografica -Geotextil Rajon	
k03+460	k03+470			22.220		220.30	Febrero 2025 a Origen	Según cartera topografica -Geotextil Rajon	
k03+470	k03+480			22.390		223.05	Febrero 2025 a Origen	Según cartera topografica -Geotextil Rajon	
k03+480	k03+490			22.280		223.35	Febrero 2025 a Origen	Según cartera topografica -Geotextil Rajon	
k03+490	k03+500			19.680		209.80	Febrero 2025 a Origen	Según cartera topografica -Geotextil Rajon	
k03+500	k03+510			22.460		210.70	Febrero 2025 a Origen	Según cartera topografica -Geotextil Rajon	
k03+510	k03+520			22.480		224.70	Febrero 2025 a Origen	Según cartera topografica -Geotextil Rajon	
k03+520	k03+530			22.710		225.95	Febrero 2025 a Origen	Según cartera topografica -Geotextil Rajon	
k03+530	k03+540			22.790		227.50	Febrero 2025 a Origen	Según cartera topografica -Geotextil Rajon	
k03+540	k03+550			22.780		227.85	Febrero 2025 a Origen	Según cartera topografica -Geotextil Rajon	
k03+550	k03+560			23.650		232.15	Febrero 2025 a Origen	Según cartera topografica -Geotextil Rajon	
k03+560	k03+570			24.210		239.30	Febrero 2025 a Origen	Según cartera topografica -Geotextil Rajon	
k03+570	k03+580			25.140		246.75	Febrero 2025 a Origen	Según cartera topografica -Geotextil Rajon	
k03+580	k03+590			25.060		251.00	Febrero 2025 a Origen	Según cartera topografica -Geotextil Rajon	
k03+590	k03+600			24.380		247.20	Febrero 2025 a Origen	Según cartera topografica -Geotextil Rajon	
k03+600	k03+610			25.430		249.05	Febrero 2025 a Origen	Según cartera topografica -Geotextil Rajon	
k03+610	k03+620			25.210		253.20	Febrero 2025 a Origen	Según cartera topografica -Geotextil Rajon	
k03+620	k03+630			24.520		248.65	Febrero 2025 a Origen	Según cartera topografica -Geotextil Rajon	
k03+630	k03+640			28.770		266.45	Febrero 2025 a Origen	Según cartera topografica -Geotextil Rajon	
k03+640	k03+650			25.450		271.10	Febrero 2025 a Origen	Según cartera topografica -Geotextil Rajon	
k03+650	k03+660			24.560		250.05	Febrero 2025 a Origen	Según cartera topografica -Geotextil Rajon	
k03+660	k03+670			24.240		244.00	Febrero 2025 a Origen	Según cartera topografica -Geotextil Rajon	
k03+670	k03+680			25.750		249.95	Febrero 2025 a Origen	Según cartera topografica -Geotextil Rajon	
k03+680	k03+690			25.400		255.75	Febrero 2025 a Origen	Según cartera topografica -Geotextil Rajon	
k03+690	k03+700			25.430		254.15	Febrero 2025 a Origen	Según cartera topografica -Geotextil Rajon	
k03+700	k03+710			25.180		253.05	Febrero 2025 a Origen	Según cartera topografica -Geotextil Rajon	
k03+710	k03+720			24.790		249.85	Febrero 2025 a Origen	Según cartera topografica -Geotextil Rajon	
k03+720	k03+730			24.940		248.65	Febrero 2025 a Origen	Según cartera topografica -Geotextil Rajon	
k03+730	k03+740			24.670		248.05	Febrero 2025 a Origen	Según cartera topografica -Geotextil Rajon	
k03+740	k03+750			24.640		246.55	Febrero 2025 a Origen	Según cartera topografica -Geotextil Rajon	
k03+750	k03+760			27.670		261.55	Febrero 2025 a Origen	Según cartera topografica -Geotextil Rajon	
k03+760	k03+770			24.600		261.35	Febrero 2025 a Origen	Según cartera topografica -Geotextil Rajon	
k03+770	k03+780			24.600		246.00	Febrero 2025 a Origen	Según cartera topografica -Geotextil Rajon	
k03+780	k03+790			24.160		243.80	Febrero 2025 a Origen	Según cartera topografica -Geotextil Rajon	
k03+790	k03+800			23.980		240.70	Febrero 2025 a Origen	Según cartera topografica -Geotextil Rajon	
k03+800	k03+810			23.520		237.50	Febrero 2025 a Origen	Según cartera topografica -Geotextil Rajon	
k03+810	k03+820			23.840		236.80	Febrero 2025 a Origen	Según cartera topografica -Geotextil Rajon	
k03+820	k03+830			23.800		238.20	Febrero 2025 a Origen	Según cartera topografica -Geotextil Rajon	
k03+830	k03+840			23.590		236.95	Febrero 2025 a Origen	Según cartera topografica -Geotextil Rajon	
k03+840	k03+850			23.380		234.85	Febrero 2025 a Origen	Según cartera topografica -Geotextil Rajon	
k03+850	k03+860			23.210		232.95	Febrero 2025 a Origen	Según cartera topografica -Geotextil Rajon	
k03+860	k03+870			23.110		231.60	Febrero 2025 a Origen	Según cartera topografica -Geotextil Rajon	
k03+870	k03+880			22.770		229.40	Febrero 2025 a Origen	Según cartera topografica -Geotextil Rajon	
k03+880	k03+890			22.370		225.70	Febrero 2025 a Origen	Según cartera topografica -Geotextil Rajon	
k03+890	k03+900			22.250		223.10	Febrero 2025 a Origen	Según cartera topografica -Geotextil Rajon	

ITEM		DESCRIPCIÓN				UNIDAD	CANTIDAD ANTERIOR	EN ESTA ACTA	CANTIDAD ACUMULADA
231		Geotextil para separación de suelos de subrasante y capas granular				m2	274,530.00	22.00	274,552.00
KM INICIAL	KM FINAL	CARRIL	LONGITUD (m)	ANCHO (m)	ESPESOR (m)	AREA (m2)	FECHA	DESCRIPCIÓN	
k03+900	k03+910			22.470		223.60	Febrero 2025 a Origen	Según cartera topografica -Geotextil Rajon	
k03+910	k03+920			22.100		222.85	Febrero 2025 a Origen	Según cartera topografica -Geotextil Rajon	
k03+920	k03+930			21.660		218.80	Febrero 2025 a Origen	Según cartera topografica -Geotextil Rajon	
k03+930	k03+940			21.660		216.60	Febrero 2025 a Origen	Según cartera topografica -Geotextil Rajon	
k03+940	k03+950			20.920		212.90	Febrero 2025 a Origen	Según cartera topografica -Geotextil Rajon	
k03+950	k03+960			20.920		209.20	Febrero 2025 a Origen	Según cartera topografica -Geotextil Rajon	
k03+960	k03+970			20.440		206.80	Febrero 2025 a Origen	Según cartera topografica -Geotextil Rajon	
k03+970	k03+980			19.910		201.75	Febrero 2025 a Origen	Según cartera topografica -Geotextil Rajon	
k03+980	k03+990			19.580		197.45	Febrero 2025 a Origen	Según cartera topografica -Geotextil Rajon	
k03+990	k04+000			19.890		197.35	Febrero 2025 a Origen	Según cartera topografica -Geotextil Rajon	
k04+000	k04+010			19.060		194.75	Febrero 2025 a Origen	Según cartera topografica -Geotextil Rajon	
k04+010	k04+020			18.990		190.25	Febrero 2025 a Origen	Según cartera topografica -Geotextil Rajon	
k04+020	k04+030			18.590		187.90	Febrero 2025 a Origen	Según cartera topografica -Geotextil Rajon	
k04+030	k04+040			18.680		186.35	Febrero 2025 a Origen	Según cartera topografica -Geotextil Rajon	
k04+040	k04+050			17.630		181.55	Febrero 2025 a Origen	Según cartera topografica -Geotextil Rajon	
k04+050	k04+060			15.860		167.45	Febrero 2025 a Origen	Según cartera topografica -Geotextil Rajon	
k04+060	k04+070			15.860		158.60	Febrero 2025 a Origen	Según cartera topografica -Geotextil Rajon	
k04+070	k04+080			15.280		155.70	Febrero 2025 a Origen	Según cartera topografica -Geotextil Rajon	
k04+080	k04+090			16.050		156.65	Febrero 2025 a Origen	Según cartera topografica -Geotextil Rajon	
k04+090	k04+100			15.450		157.50	Febrero 2025 a Origen	Según cartera topografica -Geotextil Rajon	
k04+100	k04+110			15.450		154.50	Febrero 2025 a Origen	Según cartera topografica -Geotextil Rajon	
k04+110	k04+120			14.850		151.50	Febrero 2025 a Origen	Según cartera topografica -Geotextil Rajon	
k04+120	k04+130			13.990		144.20	Febrero 2025 a Origen	Según cartera topografica -Geotextil Rajon	
k04+130	k04+140			13.900		139.45	Febrero 2025 a Origen	Según cartera topografica -Geotextil Rajon	
k04+140	k04+150			13.910		139.05	Febrero 2025 a Origen	Según cartera topografica -Geotextil Rajon	
k04+150	k04+160			13.910		139.10	Febrero 2025 a Origen	Según cartera topografica -Geotextil Rajon	
k04+160	k04+170			17.630		157.70	Febrero 2025 a Origen	Según cartera topografica -Geotextil Rajon	
k04+170	k04+180			12.900		152.65	Febrero 2025 a Origen	Según cartera topografica -Geotextil Rajon	
k04+180	k04+190			12.900		129.00	Febrero 2025 a Origen	Según cartera topografica -Geotextil Rajon	
k04+190	k04+200			12.910		129.05	Febrero 2025 a Origen	Según cartera topografica -Geotextil Rajon	
k04+200	k04+210			12.910		129.10	Febrero 2025 a Origen	Según cartera topografica -Geotextil Rajon	
k04+210	k04+220			12.910		129.10	Febrero 2025 a Origen	Según cartera topografica -Geotextil Rajon	
k04+220	k04+230			12.930		129.20	Febrero 2025 a Origen	Según cartera topografica -Geotextil Rajon	
k04+230	k04+240			17.350		151.40	Febrero 2025 a Origen	Según cartera topografica -Geotextil Rajon	
k04+240	k04+250			17.050		172.00	Febrero 2025 a Origen	Según cartera topografica -Geotextil Rajon	
k04+250	k04+260			16.660		168.55	Febrero 2025 a Origen	Según cartera topografica -Geotextil Rajon	
k04+260	k04+270			16.190		164.25	Febrero 2025 a Origen	Según cartera topografica -Geotextil Rajon	
k04+270	k04+280			15.660		159.25	Febrero 2025 a Origen	Según cartera topografica -Geotextil Rajon	
k04+280	k04+290			15.660		156.60	Febrero 2025 a Origen	Según cartera topografica -Geotextil Rajon	
k04+290	k04+300			17.900		167.80	Febrero 2025 a Origen	Según cartera topografica -Geotextil Rajon	
k04+300	k04+310			16.080		169.90	Febrero 2025 a Origen	Según cartera topografica -Geotextil Rajon	
k04+310	k04+320			16.720		164.00	Febrero 2025 a Origen	Según cartera topografica -Geotextil Rajon	
k04+320	k04+330			17.440		170.80	Febrero 2025 a Origen	Según cartera topografica -Geotextil Rajon	
k04+330	k04+340			18.110		177.75	Febrero 2025 a Origen	Según cartera topografica -Geotextil Rajon	
k04+340	k04+350			19.050		185.80	Febrero 2025 a Origen	Según cartera topografica -Geotextil Rajon	
k04+350	k04+360			19.260		191.55	Febrero 2025 a Origen	Según cartera topografica -Geotextil Rajon	
k04+360	k04+370			18.860		190.60	Febrero 2025 a Origen	Según cartera topografica -Geotextil Rajon	
k04+370	k04+380			19.190		190.25	Febrero 2025 a Origen	Según cartera topografica -Geotextil Rajon	
k04+380	k04+390			19.180		191.85	Febrero 2025 a Origen	Según cartera topografica -Geotextil Rajon	
k04+390	k04+400			18.930		190.55	Febrero 2025 a Origen	Según cartera topografica -Geotextil Rajon	
k04+400	k04+410			18.800		188.65	Febrero 2025 a Origen	Según cartera topografica -Geotextil Rajon	
k04+410	k04+420			18.700		187.50	Febrero 2025 a Origen	Según cartera topografica -Geotextil Rajon	
k04+420	k04+430			18.450		185.75	Febrero 2025 a Origen	Según cartera topografica -Geotextil Rajon	
k04+430	k04+440			19.000		187.25	Febrero 2025 a Origen	Según cartera topografica -Geotextil Rajon	
k04+440	k04+450			19.870		194.35	Febrero 2025 a Origen	Según cartera topografica -Geotextil Rajon	
k04+450	k04+460			20.310		200.90	Febrero 2025 a Origen	Según cartera topografica -Geotextil Rajon	
k04+460	k04+470			20.730		205.20	Febrero 2025 a Origen	Según cartera topografica -Geotextil Rajon	
k04+470	k04+480			22.200		214.65	Febrero 2025 a Origen	Según cartera topografica -Geotextil Rajon	
k04+480	k04+490			22.830		225.15	Febrero 2025 a Origen	Según cartera topografica -Geotextil Rajon	
k04+490	k04+500			22.790		228.10	Febrero 2025 a Origen	Según cartera topografica -Geotextil Rajon	
k04+500	k04+510			24.510		236.50	Febrero 2025 a Origen	Según cartera topografica -Geotextil Rajon	
k04+510	k04+520			24.770		246.40	Febrero 2025 a Origen	Según cartera topografica -Geotextil Rajon	
k04+520	k04+530			24.660		247.15	Febrero 2025 a Origen	Según cartera topografica -Geotextil Rajon	
k04+530	k04+540			24.510		245.85	Febrero 2025 a Origen	Según cartera topografica -Geotextil Rajon	
k04+540	k04+550			24.180		243.45	Febrero 2025 a Origen	Según cartera topografica -Geotextil Rajon	
k04+550	k04+560			23.930		240.55	Febrero 2025 a Origen	Según cartera topografica -Geotextil Rajon	
k04+560	k04+570			24.010		239.70	Febrero 2025 a Origen	Según cartera topografica -Geotextil Rajon	
k04+570	k04+580			24.050		240.30	Febrero 2025 a Origen	Según cartera topografica -Geotextil Rajon	
k04+580	k04+590			24.080		240.65	Febrero 2025 a Origen	Según cartera topografica -Geotextil Rajon	
k04+590	k04+600			24.220		241.50	Febrero 2025 a Origen	Según cartera topografica -Geotextil Rajon	
k04+600	k04+610			23.220		237.20	Febrero 2025 a Origen	Según cartera topografica -Geotextil Rajon	
k04+610	k04+620			22.300		227.60	Febrero 2025 a Origen	Según cartera topografica -Geotextil Rajon	
k04+620	k04+630			22.530		224.15	Febrero 2025 a Origen	Según cartera topografica -Geotextil Rajon	
k04+630	k04+640			22.310		224.20	Febrero 2025 a Origen	Según cartera topografica -Geotextil Rajon	
k04+640	k04+650			22.150		222.30	Febrero 2025 a Origen	Según cartera topografica -Geotextil Rajon	
k04+650	k04+660			22.150		221.50	Febrero 2025 a Origen	Según cartera topografica -Geotextil Rajon	
k04+660	k04+670			21.980		220.65	Febrero 2025 a Origen	Según cartera topografica -Geotextil Rajon	
k04+670	k04+680			22.890		224.35	Febrero 2025 a Origen	Según cartera topografica -Geotextil Rajon	
k04+680	k04+690			21.860		223.75	Febrero 2025 a Origen	Según cartera topografica -Geotextil Rajon	
k04+690	k04+700			21.700		217.80	Febrero 2025 a Origen	Según cartera topografica -Geotextil Rajon	
k04+700	k04+710			22.250		219.75	Febrero 2025 a Origen	Según cartera topografica -Geotextil Rajon	
k04+710	k04+720			22.220		222.35	Febrero 2025 a Origen	Según cartera topografica -Geotextil Rajon	
k04+720	k04+730			23.250		227.35	Febrero 2025 a Origen	Según cartera topografica -Geotextil Rajon	

ITEM		DESCRIPCIÓN				UNIDAD	CANTIDAD ANTERIOR	EN ESTA ACTA	CANTIDAD ACUMULADA
231		Geotextil para separación de suelos de subrasante y capas granular				m2	274,530.00	22.00	274,552.00
KM INICIAL	KM FINAL	CARRIL	LONGITUD (m)	ANCHO (m)	ESPESOR (m)	AREA (m2)	FECHA	DESCRIPCIÓN	
k04+730	k04+740			26.190		247.20	Febrero 2025 a Origen	Según cartera topografica -Geotextil Rajon	
k04+740	k04+750			17.300		217.45	Febrero 2025 a Origen	Según cartera topografica -Geotextil Rajon	
k04+750	k04+760			18.730		180.15	Febrero 2025 a Origen	Según cartera topografica -Geotextil Rajon	
k04+760	k04+770			18.730		187.30	Febrero 2025 a Origen	Según cartera topografica -Geotextil Rajon	
k04+770	k04+780			25.480		221.05	Febrero 2025 a Origen	Según cartera topografica -Geotextil Rajon	
k04+780	k04+790			23.610		245.45	Febrero 2025 a Origen	Según cartera topografica -Geotextil Rajon	
k04+790	k04+800			23.580		235.95	Febrero 2025 a Origen	Según cartera topografica -Geotextil Rajon	
k04+800	k04+810			23.610		235.95	Febrero 2025 a Origen	Según cartera topografica -Geotextil Rajon	
k04+810	k04+820			23.640		236.25	Febrero 2025 a Origen	Según cartera topografica -Geotextil Rajon	
k04+820	k04+830			23.360		235.00	Febrero 2025 a Origen	Según cartera topografica -Geotextil Rajon	
k04+830	k04+840			22.950		231.55	Febrero 2025 a Origen	Según cartera topografica -Geotextil Rajon	
k04+840	k04+850			22.450		227.00	Febrero 2025 a Origen	Según cartera topografica -Geotextil Rajon	
k04+850	k04+860			21.710		220.80	Febrero 2025 a Origen	Según cartera topografica -Geotextil Rajon	
k04+860	k04+870			21.310		215.10	Febrero 2025 a Origen	Según cartera topografica -Geotextil Rajon	
k04+870	k04+880			20.950		211.30	Febrero 2025 a Origen	Según cartera topografica -Geotextil Rajon	
k04+880	k04+890			20.090		205.20	Febrero 2025 a Origen	Según cartera topografica -Geotextil Rajon	
k04+890	k04+900			20.960		205.25	Febrero 2025 a Origen	Según cartera topografica -Geotextil Rajon	
k04+900	k04+910			21.210		210.85	Febrero 2025 a Origen	Según cartera topografica -Geotextil Rajon	
k04+910	k04+920			20.920		210.65	Febrero 2025 a Origen	Según cartera topografica -Geotextil Rajon	
k04+920	k04+930			21.050		209.85	Febrero 2025 a Origen	Según cartera topografica -Geotextil Rajon	
k04+930	k04+940			21.090		210.70	Febrero 2025 a Origen	Según cartera topografica -Geotextil Rajon	
k04+940	k04+950			21.180		211.35	Febrero 2025 a Origen	Según cartera topografica -Geotextil Rajon	
k04+950	k04+960			21.180		211.80	Febrero 2025 a Origen	Según cartera topografica -Geotextil Rajon	
k04+960	k04+970			19.680		204.30	Febrero 2025 a Origen	Según cartera topografica -Geotextil Rajon	
k04+970	k04+980			19.680		196.80	Febrero 2025 a Origen	Según cartera topografica -Geotextil Rajon	
k04+980	k04+990			20.250		199.65	Febrero 2025 a Origen	Según cartera topografica -Geotextil Rajon	
k04+990	k05+000			20.350		203.00	Febrero 2025 a Origen	Según cartera topografica -Geotextil Rajon	
k05+000	k05+010			20.880		206.15	Febrero 2025 a Origen	Según cartera topografica -Geotextil Rajon	
k05+010	k05+020			21.400		211.40	Febrero 2025 a Origen	Según cartera topografica -Geotextil Rajon	
k05+020	k05+030			21.270		213.35	Febrero 2025 a Origen	Según cartera topografica -Geotextil Rajon	
k05+030	k05+040			23.410		223.40	Febrero 2025 a Origen	Según cartera topografica -Geotextil Rajon	
k05+040	k05+050			23.590		235.00	Febrero 2025 a Origen	Según cartera topografica -Geotextil Rajon	
k05+050	k05+060			24.140		238.65	Febrero 2025 a Origen	Según cartera topografica -Geotextil Rajon	
k05+060	k05+070			24.670		244.05	Febrero 2025 a Origen	Según cartera topografica -Geotextil Rajon	
k05+070	k05+080			25.360		250.15	Febrero 2025 a Origen	Según cartera topografica -Geotextil Rajon	
k05+080	k05+090			25.310		253.35	Febrero 2025 a Origen	Según cartera topografica -Geotextil Rajon	
k05+090	k05+100			25.540		254.25	Febrero 2025 a Origen	Según cartera topografica -Geotextil Rajon	
k05+100	k05+110			25.430		254.85	Febrero 2025 a Origen	Según cartera topografica -Geotextil Rajon	
k05+110	k05+120			25.700		255.65	Febrero 2025 a Origen	Según cartera topografica -Geotextil Rajon	
k05+120	k05+130			25.430		255.65	Febrero 2025 a Origen	Según cartera topografica -Geotextil Rajon	
k05+130	k05+140			25.920		256.75	Febrero 2025 a Origen	Según cartera topografica -Geotextil Rajon	
k05+140	k05+150			27.270		265.95	Febrero 2025 a Origen	Según cartera topografica -Geotextil Rajon	
k05+150	k05+160			24.990		261.30	Febrero 2025 a Origen	Según cartera topografica -Geotextil Rajon	
k05+160	k05+170			21.540		232.65	Febrero 2025 a Origen	Según cartera topografica -Geotextil Rajon	
k05+170	k05+180			21.540		215.40	Febrero 2025 a Origen	Según cartera topografica -Geotextil Rajon	
k05+180	k05+190			25.890		237.15	Febrero 2025 a Origen	Según cartera topografica -Geotextil Rajon	
k05+190	k05+200			26.940		264.15	Febrero 2025 a Origen	Según cartera topografica -Geotextil Rajon	
k05+200	k05+210			25.830		263.85	Febrero 2025 a Origen	Según cartera topografica -Geotextil Rajon	
k05+210	k05+220			25.650		257.40	Febrero 2025 a Origen	Según cartera topografica -Geotextil Rajon	
k05+220	k05+230			25.110		253.80	Febrero 2025 a Origen	Según cartera topografica -Geotextil Rajon	
k05+230	k05+240			26.030		255.70	Febrero 2025 a Origen	Según cartera topografica -Geotextil Rajon	
k05+240	k05+250			26.400		262.15	Febrero 2025 a Origen	Según cartera topografica -Geotextil Rajon	
k05+250	k05+260			26.710		265.55	Febrero 2025 a Origen	Según cartera topografica -Geotextil Rajon	
k05+260	k05+270			22.000		243.55	Febrero 2025 a Origen	Según cartera topografica -Geotextil Rajon	
k05+270	k05+280			20.700		213.50	Febrero 2025 a Origen	Según cartera topografica -Geotextil Rajon	
k05+280	k05+290			20.740		207.20	Febrero 2025 a Origen	Según cartera topografica -Geotextil Rajon	
k05+290	k05+300			20.780		207.60	Febrero 2025 a Origen	Según cartera topografica -Geotextil Rajon	
k05+300	k05+310			20.440		206.10	Febrero 2025 a Origen	Según cartera topografica -Geotextil Rajon	
k05+310	k05+320			20.280		203.60	Febrero 2025 a Origen	Según cartera topografica -Geotextil Rajon	
k05+320	k05+330			20.720		205.00	Febrero 2025 a Origen	Según cartera topografica -Geotextil Rajon	
k05+330	k05+340			20.600		206.60	Febrero 2025 a Origen	Según cartera topografica -Geotextil Rajon	
k05+340	k05+350			20.360		204.80	Febrero 2025 a Origen	Según cartera topografica -Geotextil Rajon	
k05+350	k05+360			19.560		199.60	Febrero 2025 a Origen	Según cartera topografica -Geotextil Rajon	
k05+360	k05+370			19.610		195.85	Febrero 2025 a Origen	Según cartera topografica -Geotextil Rajon	
k05+370	k05+380			18.960		192.85	Febrero 2025 a Origen	Según cartera topografica -Geotextil Rajon	
k05+380	k05+390			19.090		190.25	Febrero 2025 a Origen	Según cartera topografica -Geotextil Rajon	
k05+390	k05+400			19.340		192.15	Febrero 2025 a Origen	Según cartera topografica -Geotextil Rajon	
k05+400	k05+410			19.380		193.60	Febrero 2025 a Origen	Según cartera topografica -Geotextil Rajon	
k05+410	k05+420			18.810		190.95	Febrero 2025 a Origen	Según cartera topografica -Geotextil Rajon	
k05+420	k05+430			18.640		187.25	Febrero 2025 a Origen	Según cartera topografica -Geotextil Rajon	
k05+430	k05+440			18.700		186.70	Febrero 2025 a Origen	Según cartera topografica -Geotextil Rajon	
k05+440	k05+450			18.720		187.10	Febrero 2025 a Origen	Según cartera topografica -Geotextil Rajon	
k05+450	k05+460			18.780		187.50	Febrero 2025 a Origen	Según cartera topografica -Geotextil Rajon	
k05+460	k05+470			18.270		185.25	Febrero 2025 a Origen	Según cartera topografica -Geotextil Rajon	
k05+470	k05+480			18.140		182.05	Febrero 2025 a Origen	Según cartera topografica -Geotextil Rajon	
k05+480	k05+490			19.060		186.00	Febrero 2025 a Origen	Según cartera topografica -Geotextil Rajon	
k05+490	k05+500			18.860		189.60	Febrero 2025 a Origen	Según cartera topografica -Geotextil Rajon	
k05+500	k05+510			18.280		185.70	Febrero 2025 a Origen	Según cartera topografica -Geotextil Rajon	
k05+510	k05+520			19.400		188.40	Febrero 2025 a Origen	Según cartera topografica -Geotextil Rajon	
k05+520	k05+530			21.660		205.30	Febrero 2025 a Origen	Según cartera topografica -Geotextil Rajon	
k05+530	k05+540			23.930		227.95	Febrero 2025 a Origen	Según cartera topografica -Geotextil Rajon	
k05+540	k05+550			29.330		266.30	Febrero 2025 a Origen	Según cartera topografica -Geotextil Rajon	
k05+550	k05+560			21.430		253.80	Febrero 2025 a Origen	Según cartera topografica -Geotextil Rajon	

ITEM		DESCRIPCIÓN				UNIDAD	CANTIDAD ANTERIOR	EN ESTA ACTA	CANTIDAD ACUMULADA
231		Geotextil para separación de suelos de subrasante y capas granular				m2	274,530.00	22.00	274,552.00
KM INICIAL	KM FINAL	CARRIL	LONGITUD (m)	ANCHO (m)	ESPESOR (m)	AREA (m2)	FECHA	DESCRIPCIÓN	
k05+560	k05+570			23.280		223.55	Febrero 2025 a Origen	Según cartera topografica -Geotextil Rajon	
k05+570	k05+580			21.500		223.90	Febrero 2025 a Origen	Según cartera topografica -Geotextil Rajon	
k05+580	k05+590			24.520		230.10	Febrero 2025 a Origen	Según cartera topografica -Geotextil Rajon	
k05+590	k05+600			23.310		239.15	Febrero 2025 a Origen	Según cartera topografica -Geotextil Rajon	
k05+600	k05+610			23.310		233.10	Febrero 2025 a Origen	Según cartera topografica -Geotextil Rajon	
k05+610	k05+620			21.790		225.50	Febrero 2025 a Origen	Según cartera topografica -Geotextil Rajon	
k05+620	k05+630			21.050		214.20	Febrero 2025 a Origen	Según cartera topografica -Geotextil Rajon	
k05+630	k05+640			21.330		211.90	Febrero 2025 a Origen	Según cartera topografica -Geotextil Rajon	
k05+640	k05+650			20.830		210.80	Febrero 2025 a Origen	Según cartera topografica -Geotextil Rajon	
k05+650	k05+660			21.030		209.30	Febrero 2025 a Origen	Según cartera topografica -Geotextil Rajon	
k05+660	k05+670			21.380		212.05	Febrero 2025 a Origen	Según cartera topografica -Geotextil Rajon	
k05+670	k05+680			21.130		212.55	Febrero 2025 a Origen	Según cartera topografica -Geotextil Rajon	
k05+680	k05+690			21.270		212.00	Febrero 2025 a Origen	Según cartera topografica -Geotextil Rajon	
k05+690	k05+700			20.980		211.25	Febrero 2025 a Origen	Según cartera topografica -Geotextil Rajon	
k05+700	k05+710			20.520		207.50	Febrero 2025 a Origen	Según cartera topografica -Geotextil Rajon	
k05+710	k05+720			20.590		205.55	Febrero 2025 a Origen	Según cartera topografica -Geotextil Rajon	
k05+720	k05+730			20.340		204.65	Febrero 2025 a Origen	Según cartera topografica -Geotextil Rajon	
k05+730	k05+740			20.240		202.90	Febrero 2025 a Origen	Según cartera topografica -Geotextil Rajon	
k05+740	k05+750			19.870		200.55	Febrero 2025 a Origen	Según cartera topografica -Geotextil Rajon	
k05+750	k05+760			19.580		197.25	Febrero 2025 a Origen	Según cartera topografica -Geotextil Rajon	
k05+760	k05+770			19.750		196.65	Febrero 2025 a Origen	Según cartera topografica -Geotextil Rajon	
k05+770	k05+780			19.790		197.70	Febrero 2025 a Origen	Según cartera topografica -Geotextil Rajon	
k05+780	k05+790			19.790		197.90	Febrero 2025 a Origen	Según cartera topografica -Geotextil Rajon	
k05+790	k05+800			19.950		198.70	Febrero 2025 a Origen	Según cartera topografica -Geotextil Rajon	
k05+800	k05+810			20.310		201.30	Febrero 2025 a Origen	Según cartera topografica -Geotextil Rajon	
k05+810	k05+820			20.580		204.45	Febrero 2025 a Origen	Según cartera topografica -Geotextil Rajon	
k05+820	k05+830			20.510		205.45	Febrero 2025 a Origen	Según cartera topografica -Geotextil Rajon	
k05+830	k05+840			20.960		207.35	Febrero 2025 a Origen	Según cartera topografica -Geotextil Rajon	
k05+840	k05+850			21.310		211.35	Febrero 2025 a Origen	Según cartera topografica -Geotextil Rajon	
k05+850	k05+860			21.650		214.80	Febrero 2025 a Origen	Según cartera topografica -Geotextil Rajon	
k05+860	k05+870			21.540		215.95	Febrero 2025 a Origen	Según cartera topografica -Geotextil Rajon	
k05+870	k05+880			21.180		213.60	Febrero 2025 a Origen	Según cartera topografica -Geotextil Rajon	
k05+880	k05+890			21.120		211.50	Febrero 2025 a Origen	Según cartera topografica -Geotextil Rajon	
k05+890	k05+900			21.050		210.85	Febrero 2025 a Origen	Según cartera topografica -Geotextil Rajon	
k05+900	k05+910			21.410		212.30	Febrero 2025 a Origen	Según cartera topografica -Geotextil Rajon	
k05+910	k05+920			21.530		214.70	Febrero 2025 a Origen	Según cartera topografica -Geotextil Rajon	
k05+920	k05+930			21.530		215.30	Febrero 2025 a Origen	Según cartera topografica -Geotextil Rajon	
k05+930	k05+940			21.440		214.85	Febrero 2025 a Origen	Según cartera topografica -Geotextil Rajon	
k05+940	k05+950			21.100		212.70	Febrero 2025 a Origen	Según cartera topografica -Geotextil Rajon	
k05+950	k05+960			20.840		209.70	Febrero 2025 a Origen	Según cartera topografica -Geotextil Rajon	
k05+960	k05+970			20.510		206.75	Febrero 2025 a Origen	Según cartera topografica -Geotextil Rajon	
k05+970	k05+980			20.270		203.90	Febrero 2025 a Origen	Según cartera topografica -Geotextil Rajon	
k05+980	k05+990			19.930		201.00	Febrero 2025 a Origen	Según cartera topografica -Geotextil Rajon	
k05+990	k06+000			19.550		197.40	Febrero 2025 a Origen	Según cartera topografica -Geotextil Rajon	
k06+000	k06+010			19.110		193.30	Febrero 2025 a Origen	Según cartera topografica -Geotextil Rajon	
k06+010	k06+020			19.330		192.20	Febrero 2025 a Origen	Según cartera topografica -Geotextil Rajon	
k06+020	k06+030			19.650		194.90	Febrero 2025 a Origen	Según cartera topografica -Geotextil Rajon	
k06+030	k06+040			19.890		197.70	Febrero 2025 a Origen	Según cartera topografica -Geotextil Rajon	
k06+040	k06+050			20.070		199.80	Febrero 2025 a Origen	Según cartera topografica -Geotextil Rajon	
k06+050	k06+060			19.330		197.00	Febrero 2025 a Origen	Según cartera topografica -Geotextil Rajon	
k06+060	k06+070			19.330		193.30	Febrero 2025 a Origen	Según cartera topografica -Geotextil Rajon	
k06+070	k06+080			20.590		199.60	Febrero 2025 a Origen	Según cartera topografica -Geotextil Rajon	
k06+080	k06+090			20.590		205.90	Febrero 2025 a Origen	Según cartera topografica -Geotextil Rajon	
k06+090	k06+100			20.110		203.50	Febrero 2025 a Origen	Según cartera topografica -Geotextil Rajon	
k06+100	k06+110			22.130		211.20	Febrero 2025 a Origen	Según cartera topografica -Geotextil Rajon	
k06+110	k06+120			19.180		206.55	Febrero 2025 a Origen	Según cartera topografica -Geotextil Rajon	
k06+120	k06+130			19.690		194.35	Febrero 2025 a Origen	Según cartera topografica -Geotextil Rajon	
k06+130	k06+140			20.110		199.00	Febrero 2025 a Origen	Según cartera topografica -Geotextil Rajon	
k06+140	k06+150			20.320		202.15	Febrero 2025 a Origen	Según cartera topografica -Geotextil Rajon	
k06+150	k06+160			20.320		203.20	Febrero 2025 a Origen	Según cartera topografica -Geotextil Rajon	
k06+160	k06+170			20.030		201.75	Febrero 2025 a Origen	Según cartera topografica -Geotextil Rajon	
k06+170	k06+180			19.480		197.55	Febrero 2025 a Origen	Según cartera topografica -Geotextil Rajon	
k06+180	k06+190			19.790		196.35	Febrero 2025 a Origen	Según cartera topografica -Geotextil Rajon	
k06+190	k06+200			22.130		209.60	Febrero 2025 a Origen	Según cartera topografica -Geotextil Rajon	
k06+200	k06+210			20.190		211.60	Febrero 2025 a Origen	Según cartera topografica -Geotextil Rajon	
k06+210	k06+220			19.860		200.25	Febrero 2025 a Origen	Según cartera topografica -Geotextil Rajon	
k06+220	k06+230			19.890		198.75	Febrero 2025 a Origen	Según cartera topografica -Geotextil Rajon	
k06+230	k06+240			19.190		195.40	Febrero 2025 a Origen	Según cartera topografica -Geotextil Rajon	
k06+240	k06+250			19.590		193.90	Febrero 2025 a Origen	Según cartera topografica -Geotextil Rajon	
k06+250	k06+260			19.960		197.75	Febrero 2025 a Origen	Según cartera topografica -Geotextil Rajon	
k06+260	k06+270			20.460		202.10	Febrero 2025 a Origen	Según cartera topografica -Geotextil Rajon	
k06+270	k06+280			20.390		204.25	Febrero 2025 a Origen	Según cartera topografica -Geotextil Rajon	
k06+280	k06+290			20.000		201.95	Febrero 2025 a Origen	Según cartera topografica -Geotextil Rajon	
k06+290	k06+300			19.610		198.05	Febrero 2025 a Origen	Según cartera topografica -Geotextil Rajon	
k06+300	k06+310			20.650		201.30	Febrero 2025 a Origen	Según cartera topografica -Geotextil Rajon	
k06+310	k06+320			20.630		206.40	Febrero 2025 a Origen	Según cartera topografica -Geotextil Rajon	
k06+320	k06+330			24.600		226.15	Febrero 2025 a Origen	Según cartera topografica -Geotextil Rajon	
k06+330	k06+340			21.050		228.25	Febrero 2025 a Origen	Según cartera topografica -Geotextil Rajon	
k06+340	k06+350			21.050		210.50	Febrero 2025 a Origen	Según cartera topografica -Geotextil Rajon	
k06+350	k06+360			22.200		216.25	Febrero 2025 a Origen	Según cartera topografica -Geotextil Rajon	
k06+360	k06+370			22.250		222.25	Febrero 2025 a Origen	Según cartera topografica -Geotextil Rajon	
k06+370	k06+380			29.400		258.25	Febrero 2025 a Origen	Según cartera topografica -Geotextil Rajon	
k06+380	k06+390			23.420		264.10	Febrero 2025 a Origen	Según cartera topografica -Geotextil Rajon	
k06+390	k06+400			24.050		237.35	Febrero 2025 a Origen	Según cartera topografica -Geotextil Rajon	

ITEM		DESCRIPCIÓN				UNIDAD	CANTIDAD ANTERIOR	EN ESTA ACTA	CANTIDAD ACUMULADA
231		Geotextil para separación de suelos de subrasante y capas granular				m2	274,530.00	22.00	274,552.00
KM INICIAL	KM FINAL	CARRIL	LONGITUD (m)	ANCHO (m)	ESPESOR (m)	AREA (m2)	FECHA	DESCRIPCIÓN	
k06+400	k06+410			24.050		240.50	Febrero 2025 a Origen	Según cartera topografica -Geotextil Rajon	
k06+410	k06+420			24.550		243.00	Febrero 2025 a Origen	Según cartera topografica -Geotextil Rajon	
k06+420	k06+430			24.860		247.05	Febrero 2025 a Origen	Según cartera topografica -Geotextil Rajon	
k06+430	k06+440			24.780		248.20	Febrero 2025 a Origen	Según cartera topografica -Geotextil Rajon	
k06+440	k06+450			24.950		248.65	Febrero 2025 a Origen	Según cartera topografica -Geotextil Rajon	
k06+450	k06+460			24.720		248.35	Febrero 2025 a Origen	Según cartera topografica -Geotextil Rajon	
k06+460	k06+470			25.790		252.55	Febrero 2025 a Origen	Según cartera topografica -Geotextil Rajon	
k06+470	k06+480			26.200		259.95	Febrero 2025 a Origen	Según cartera topografica -Geotextil Rajon	
k06+480	k06+490			26.060		261.30	Febrero 2025 a Origen	Según cartera topografica -Geotextil Rajon	
k06+490	k06+500			26.360		262.10	Febrero 2025 a Origen	Según cartera topografica -Geotextil Rajon	
k06+500	k06+510			26.580		264.70	Febrero 2025 a Origen	Según cartera topografica -Geotextil Rajon	
k06+510	k06+520			26.770		266.75	Febrero 2025 a Origen	Según cartera topografica -Geotextil Rajon	
k06+520	k06+530			26.790		267.80	Febrero 2025 a Origen	Según cartera topografica -Geotextil Rajon	
k06+530	k06+540			26.920		268.55	Febrero 2025 a Origen	Según cartera topografica -Geotextil Rajon	
k06+540	k06+550			26.900		269.10	Febrero 2025 a Origen	Según cartera topografica -Geotextil Rajon	
k06+550	k06+560			27.000		269.50	Febrero 2025 a Origen	Según cartera topografica -Geotextil Rajon	
k06+560	k06+570			25.780		263.90	Febrero 2025 a Origen	Según cartera topografica -Geotextil Rajon	
k06+570	k06+580			25.780		257.80	Febrero 2025 a Origen	Según cartera topografica -Geotextil Rajon	
k06+580	k06+590			24.760		252.70	Febrero 2025 a Origen	Según cartera topografica -Geotextil Rajon	
k06+590	k06+600			23.760		242.60	Febrero 2025 a Origen	Según cartera topografica -Geotextil Rajon	
k06+600	k06+610			22.760		232.60	Febrero 2025 a Origen	Según cartera topografica -Geotextil Rajon	
k06+610	k06+620			9.850		152.10	Febrero 2025 a Origen	Según cartera topografica -Geotextil Rajon Aguja	
k06+620	k06+630			10.900		103.75	Febrero 2025 a Origen	Según cartera topografica -Geotextil Rajon Aguja	
k06+630	k06+640			11.840		113.70	Febrero 2025 a Origen	Según cartera topografica -Geotextil Rajon Aguja	
k06+640	k06+650			12.010		119.25	Febrero 2025 a Origen	Según cartera topografica -Geotextil Rajon Aguja	
k06+650	k06+660			12.180		120.95	Febrero 2025 a Origen	Según cartera topografica -Geotextil Rajon Aguja	
k06+660	k06+670			12.240		122.10	Febrero 2025 a Origen	Según cartera topografica -Geotextil Rajon Aguja	
k06+670	k06+680			12.170		122.05	Febrero 2025 a Origen	Según cartera topografica -Geotextil Rajon Aguja	
k06+680	k06+690			12.770		124.70	Febrero 2025 a Origen	Según cartera topografica -Geotextil Rajon Aguja	
k06+690	k06+700			12.900		128.35	Febrero 2025 a Origen	Según cartera topografica -Geotextil Rajon Aguja	
k00+000	k00+010			9.420		109.65	Febrero 2025 a Origen	Según cartera topografica -Geotextil Rajon Acceso Occidente calle 8	
k00+010	k00+020			9.480		94.50	Febrero 2025 a Origen	Según cartera topografica -Geotextil Rajon Acceso Occidente calle 8	
k00+020	k00+030			18.420		139.50	Febrero 2025 a Origen	Según cartera topografica -Geotextil Rajon Acceso Occidente calle 8	
k00+030	k00+040			22.460		204.40	Febrero 2025 a Origen	Según cartera topografica -Geotextil Rajon Acceso Occidente calle 8	
k00+040	k00+050			19.310		208.85	Febrero 2025 a Origen	Según cartera topografica -Geotextil Rajon Acceso Occidente calle 8	
k00+050	k00+060			21.180		202.45	Febrero 2025 a Origen	Según cartera topografica -Geotextil Rajon Acceso Occidente calle 8	
k00+060	k00+070			18.240		197.10	Febrero 2025 a Origen	Según cartera topografica -Geotextil Rajon Acceso Occidente calle 8	
k00+070	k00+080			14.250		162.45	Febrero 2025 a Origen	Según cartera topografica -Geotextil Rajon Acceso Occidente calle 8	
k00+080	k00+090			9.830		120.40	Febrero 2025 a Origen	Según cartera topografica -Geotextil Rajon Acceso Occidente calle 8	
k00+090	k00+100			7.100		84.65	Febrero 2025 a Origen	Según cartera topografica -Geotextil Rajon Acceso Occidente calle 8	
k00+100	k00+110			0.000		35.50	Febrero 2025 a Origen	Según cartera topografica -Geotextil Rajon Acceso Occidente calle 8	
k00+010	k00+020			14.450		72.25	Febrero 2025 a Origen	Según cartera topografica -Geotextil Rajon Acceso Sur calle 8	
k00+020	k00+030			13.040		137.45	Febrero 2025 a Origen	Según cartera topografica -Geotextil Rajon Acceso Sur calle 8	
k00+030	k00+040			15.080		140.60	Febrero 2025 a Origen	Según cartera topografica -Geotextil Rajon Acceso Sur calle 8	
k00+040	k00+050			17.530		163.05	Febrero 2025 a Origen	Según cartera topografica -Geotextil Rajon Acceso Sur calle 8	
k00+050	k00+060			21.600		195.65	Febrero 2025 a Origen	Según cartera topografica -Geotextil Rajon Acceso Sur calle 8	
k00+060	k00+070			21.640		216.20	Febrero 2025 a Origen	Según cartera topografica -Geotextil Rajon Acceso Sur calle 8	
k00+070	k00+080			22.330		219.85	Febrero 2025 a Origen	Según cartera topografica -Geotextil Rajon Acceso Sur calle 8	
k00+080	k00+090			22.150		222.40	Febrero 2025 a Origen	Según cartera topografica -Geotextil Rajon Acceso Sur calle 8	
k00+090	k00+100			21.650		219.00	Febrero 2025 a Origen	Según cartera topografica -Geotextil Rajon Acceso Sur calle 8	
k00+100	k00+110			20.340		209.95	Febrero 2025 a Origen	Según cartera topografica -Geotextil Rajon Acceso Sur calle 8	
k00+110	k00+120			19.490		199.15	Febrero 2025 a Origen	Según cartera topografica -Geotextil Rajon Acceso Sur calle 8	
k00+120	k00+130			19.180		193.35	Febrero 2025 a Origen	Según cartera topografica -Geotextil Rajon Acceso Sur calle 8	
k00+130	k00+140			20.230		197.05	Febrero 2025 a Origen	Según cartera topografica -Geotextil Rajon Acceso Sur calle 8	
k00+140	k00+150			20.780		205.05	Febrero 2025 a Origen	Según cartera topografica -Geotextil Rajon Acceso Sur calle 8	
k00+150	k00+160			21.170		209.75	Febrero 2025 a Origen	Según cartera topografica -Geotextil Rajon Acceso Sur calle 8	
k00+160	k00+170			20.980		210.75	Febrero 2025 a Origen	Según cartera topografica -Geotextil Rajon Acceso Sur calle 8	
k00+170	k00+180			20.820		209.00	Febrero 2025 a Origen	Según cartera topografica -Geotextil Rajon Acceso Sur calle 8	
k00+180	k00+190			19.930		203.75	Febrero 2025 a Origen	Según cartera topografica -Geotextil Rajon Acceso Sur calle 8	
k00+190	k00+200			19.530		197.30	Febrero 2025 a Origen	Según cartera topografica -Geotextil Rajon Acceso Sur calle 8	
k00+200	k00+210			19.520		195.25	Febrero 2025 a Origen	Según cartera topografica -Geotextil Rajon Acceso Sur calle 8	
k00+210	k00+220			19.060		192.90	Febrero 2025 a Origen	Según cartera topografica -Geotextil Rajon Acceso Sur calle 8	
k00+220	k00+230			18.860		189.60	Febrero 2025 a Origen	Según cartera topografica -Geotextil Rajon Acceso Sur calle 8	
k00+230	k00+240			18.380		186.20	Febrero 2025 a Origen	Según cartera topografica -Geotextil Rajon Acceso Sur calle 8	
k00+240	k00+250			18.690		185.35	Febrero 2025 a Origen	Según cartera topografica -Geotextil Rajon Acceso Sur calle 8	
k00+250	k00+260			19.030		188.60	Febrero 2025 a Origen	Según cartera topografica -Geotextil Rajon Acceso Sur calle 8	
k00+260	k00+270			19.160		190.95	Febrero 2025 a Origen	Según cartera topografica -Geotextil Rajon Acceso Sur calle 8	
k00+270	k00+280			19.120		191.40	Febrero 2025 a Origen	Según cartera topografica -Geotextil Rajon Acceso Sur calle 8	
k00+280	k00+290			18.810		189.65	Febrero 2025 a Origen	Según cartera topografica -Geotextil Rajon Acceso Sur calle 8	
k00+290	k00+300			18.800		188.05	Febrero 2025 a Origen	Según cartera topografica -Geotextil Rajon Acceso Sur calle 8	
k00+300	k00+310			18.630		187.15	Febrero 2025 a Origen	Según cartera topografica -Geotextil Rajon Acceso Sur calle 8	
k00+310	k00+320			18.510		185.70	Febrero 2025 a Origen	Según cartera topografica -Geotextil Rajon Acceso Sur calle 8	
k00+320	k00+330			17.940		182.25	Febrero 2025 a Origen	Según cartera topografica -Geotextil Rajon Acceso Sur calle 8	
k00+330	k00+340			17.200		175.70	Febrero 2025 a Origen	Según cartera topografica -Geotextil Rajon Acceso Sur calle 8	
k00+340	k00+350			18.080		176.40	Febrero 2025 a Origen	Según cartera topografica -Geotextil Rajon Acceso Sur calle 8	
k00+350	k00+360			18.190		181.35	Febrero 2025 a Origen	Según cartera topografica -Geotextil Rajon Acceso Sur calle 8	
k00+360	k00+370			17.910		180.50	Febrero 2025 a Origen	Según cartera topografica -Geotextil Rajon Acceso Sur calle 8	
k00+370	k00+380			15.460		166.85	Febrero 2025 a Origen	Según cartera topografica -Geotextil Rajon Acceso Sur calle 8	
k00+380	k00+390			14.090		147.75	Febrero 2025 a Origen	Según cartera topografica -Geotextil Rajon Acceso Sur calle 8	
k00+390	k00+400			14.490		142.90	Febrero 2025 a Origen	Según cartera topografica -Geotextil Rajon Acceso Sur calle 8	

ITEM		DESCRIPCIÓN				UNIDAD	CANTIDAD ANTERIOR	EN ESTA ACTA	CANTIDAD ACUMULADA
231		Geotextil para separación de suelos de subrasante y capas granular				m2	274,530.00	22.00	274,552.00
KM INICIAL	KM FINAL	CARRIL	LONGITUD (m)	ANCHO (m)	ESPESOR (m)	AREA (m2)	FECHA	DESCRIPCIÓN	
k00+400	k00+410			15.160		148.25	Febrero 2025 a Origen	Según cartera topografica -Geotextil Rajon Acceso Sur calle 8	
k00+410	k00+420			16.110		156.35	Febrero 2025 a Origen	Según cartera topografica -Geotextil Rajon Acceso Sur calle 8	
k00+420	k00+430			16.130		161.20	Febrero 2025 a Origen	Según cartera topografica -Geotextil Rajon Acceso Sur calle 8	
k00+430	k00+440			15.070		156.00	Febrero 2025 a Origen	Según cartera topografica -Geotextil Rajon Acceso Sur calle 8	
k00+440	k00+450			14.870		149.70	Febrero 2025 a Origen	Según cartera topografica -Geotextil Rajon Acceso Sur calle 8	
k00+450	k00+460			14.600		147.35	Febrero 2025 a Origen	Según cartera topografica -Geotextil Rajon Acceso Sur calle 8	
k00+460	k00+470			14.450		145.25	Febrero 2025 a Origen	Según cartera topografica -Geotextil Rajon Acceso Sur calle 8	
k00+470	k00+480			14.210		143.30	Febrero 2025 a Origen	Según cartera topografica -Geotextil Rajon Acceso Sur calle 8	
k00+480	k00+490			12.830		135.20	Febrero 2025 a Origen	Según cartera topografica -Geotextil Rajon Acceso Sur calle 8	
k00+490	k00+500			12.570		127.00	Febrero 2025 a Origen	Según cartera topografica -Geotextil Rajon Acceso Sur calle 8	
k00+000	k00+010			6.580		64.75	Febrero 2025 a Origen	Según cartera topografica -Geotextil Rajon retorno 4+200	
k00+010	k00+020			6.370		64.75	Febrero 2025 a Origen	Según cartera topografica -Geotextil Rajon retorno 4+200	
k00+020	k00+030			7.660		70.15	Febrero 2025 a Origen	Según cartera topografica -Geotextil Rajon retorno 4+200	
k00+030	k00+040			8.890		82.75	Febrero 2025 a Origen	Según cartera topografica -Geotextil Rajon retorno 4+200	
k00+040	k00+050			16.840		128.65	Febrero 2025 a Origen	Según cartera topografica -Geotextil Rajon retorno 4+200	
k00+050	k00+060			18.330		175.85	Febrero 2025 a Origen	Según cartera topografica -Geotextil Rajon retorno 4+200	
k00+060	k00+070			18.920		186.25	Febrero 2025 a Origen	Según cartera topografica -Geotextil Rajon retorno 4+200	
k00+070	k00+080			15.070		169.95	Febrero 2025 a Origen	Según cartera topografica -Geotextil Rajon retorno 4+200	
k00+080	k00+090			9.590		123.30	Febrero 2025 a Origen	Según cartera topografica -Geotextil Rajon retorno 4+200	
k00+090	k00+100			7.720		86.55	Febrero 2025 a Origen	Según cartera topografica -Geotextil Rajon retorno 4+200	
k00+100	k00+110			6.810		72.65	Febrero 2025 a Origen	Según cartera topografica -Geotextil Rajon retorno 4+200	
k00+110	k00+120			6.550		66.80	Febrero 2025 a Origen	Según cartera topografica -Geotextil Rajon retorno 4+200	
k00+120	k00+130			6.380		64.65	Febrero 2025 a Origen	Según cartera topografica -Geotextil Rajon retorno 4+200	
k00+130	k00+140			6.160		62.70	Febrero 2025 a Origen	Según cartera topografica -Geotextil Rajon retorno 4+200	
k00+140	k00+150			6.760		64.60	Febrero 2025 a Origen	Según cartera topografica -Geotextil Rajon retorno 4+200	
k00+150	k00+160			6.140		64.50	Febrero 2025 a Origen	Según cartera topografica -Geotextil Rajon retorno 4+200	
k00+160	k00+170			6.470		63.05	Febrero 2025 a Origen	Según cartera topografica -Geotextil Rajon retorno 4+200	
k00+170	k00+180			6.790		66.30	Febrero 2025 a Origen	Según cartera topografica -Geotextil Rajon retorno 4+200	
k00+180	k00+190			6.980		68.85	Febrero 2025 a Origen	Según cartera topografica -Geotextil Rajon retorno 4+200	
k00+190	k00+200			7.530		72.55	Febrero 2025 a Origen	Según cartera topografica -Geotextil Rajon retorno 4+200	
k00+200	k00+210			7.570		75.50	Febrero 2025 a Origen	Según cartera topografica -Geotextil Rajon retorno 4+200	
k00+210	k00+220			7.710		76.40	Febrero 2025 a Origen	Según cartera topografica -Geotextil Rajon retorno 4+200	
k00+220	k00+230			10.800		92.55	Febrero 2025 a Origen	Según cartera topografica -Geotextil Rajon retorno 4+200	
k00+230	k00+240			8.400		96.00	Febrero 2025 a Origen	Según cartera topografica -Geotextil Rajon retorno 4+200	
k00+240	k00+250			7.860		81.30	Febrero 2025 a Origen	Según cartera topografica -Geotextil Rajon retorno 4+200	
k00+250	k00+260			9.240		85.50	Febrero 2025 a Origen	Según cartera topografica -Geotextil Rajon retorno 4+200	
k00+260	k00+270			9.890		95.65	Febrero 2025 a Origen	Según cartera topografica -Geotextil Rajon retorno 4+200	
k00+270	k00+280			9.010		94.50	Febrero 2025 a Origen	Según cartera topografica -Geotextil Rajon retorno 4+200	
k00+280	k00+290			8.290		86.50	Febrero 2025 a Origen	Según cartera topografica -Geotextil Rajon retorno 4+200	
k00+290	k00+300			7.510		79.00	Febrero 2025 a Origen	Según cartera topografica -Geotextil Rajon retorno 4+200	
k00+300	k00+310			6.660		70.85	Febrero 2025 a Origen	Según cartera topografica -Geotextil Rajon retorno 4+200	
k00+310	k00+320			5.950		63.05	Febrero 2025 a Origen	Según cartera topografica -Geotextil Rajon retorno 4+200	
k00+320	k00+330			6.060		60.05	Febrero 2025 a Origen	Según cartera topografica -Geotextil Rajon retorno 4+200	
k00+330	k00+340			5.230		56.45	Febrero 2025 a Origen	Según cartera topografica -Geotextil Rajon retorno 4+200	
k00+000	k00+010						Febrero 2025 a Origen	Según cartera topografica -Geotextil Rajon Glorieta Calle 8	
k00+010	k00+020			22.612		211.36	Febrero 2025 a Origen	Según cartera topografica -Geotextil Rajon Glorieta Calle 8	
k00+020	k00+030			0.000		-	Febrero 2025 a Origen	Según cartera topografica -Geotextil Rajon Glorieta Calle 8	
k00+030	k00+040			0.000		-	Febrero 2025 a Origen	Según cartera topografica -Geotextil Rajon Glorieta Calle 8	
k00+040	k00+050			0.000		-	Febrero 2025 a Origen	Según cartera topografica -Geotextil Rajon Glorieta Calle 8	
k00+050	k00+060			0.000		-	Febrero 2025 a Origen	Según cartera topografica -Geotextil Rajon Glorieta Calle 8	
k00+060	k00+070			0.000		-	Febrero 2025 a Origen	Según cartera topografica -Geotextil Rajon Glorieta Calle 8	
k00+070	k00+080			19.950		-	Febrero 2025 a Origen	Según cartera topografica -Geotextil Rajon Glorieta Calle 8	
k00+080	k00+090			28.000		239.75	Febrero 2025 a Origen	Según cartera topografica -Geotextil Rajon Glorieta Calle 8	
k00+090	k00+095			5.180		82.95	Febrero 2025 a Origen	Según cartera topografica -Geotextil Rajon Glorieta Calle 8	
k00+095	k00+096			13.860		9.52	Febrero 2025 a Origen	Según cartera topografica -Geotextil Rajon Glorieta Calle 8	
k00+096	k00+100			15.350		58.42	Febrero 2025 a Origen	Según cartera topografica -Geotextil Rajon Glorieta Calle 8	
k00+100	k00+102			14.970		30.32	Febrero 2025 a Origen	Según cartera topografica -Geotextil Rajon Glorieta Calle 8	
k00+102	k00+106			21.440		72.82	Febrero 2025 a Origen	Según cartera topografica -Geotextil Rajon Glorieta Calle 8	
k00+106	k00+110			22.360		87.60	Febrero 2025 a Origen	Según cartera topografica -Geotextil Rajon Glorieta Calle 8	
k00+110	k00+112			23.460		45.82	Febrero 2025 a Origen	Según cartera topografica -Geotextil Rajon Glorieta Calle 8	
k00+112	k00+114			23.070		46.53	Febrero 2025 a Origen	Según cartera topografica -Geotextil Rajon Glorieta Calle 8	
k00+114	k00+120			7.010		90.24	Febrero 2025 a Origen	Según cartera topografica -Geotextil Rajon Glorieta Calle 8	
k00+120	k00+122			8.080		15.09	Febrero 2025 a Origen	Según cartera topografica -Geotextil Rajon Glorieta Calle 8	
k00+122	k00+124			10.090		18.17	Febrero 2025 a Origen	Según cartera topografica -Geotextil Rajon Glorieta Calle 8	
k00+124	k00+130			24.040		102.39	Febrero 2025 a Origen	Según cartera topografica -Geotextil Rajon Glorieta Calle 8	
k00+135	k00+140			20.130		220.85	Febrero 2025 a Origen	Según cartera topografica -Geotextil Rajon Glorieta Calle 8	
k00+140	k00+150			19.660		198.95	Febrero 2025 a Origen	Según cartera topografica -Geotextil Rajon Glorieta Calle 8	
k00+150	k00+160			14.340		170.00	Febrero 2025 a Origen	Según cartera topografica -Geotextil Rajon Glorieta Calle 8	
k00+160	k00+170			22.550		184.45	Febrero 2025 a Origen	Según cartera topografica -Geotextil Rajon Glorieta Calle 8	
k00+170	k00+180			19.470		210.10	Febrero 2025 a Origen	Según cartera topografica -Geotextil Rajon Glorieta Calle 8	
k00+180	k00+190			23.390		214.30	Febrero 2025 a Origen	Según cartera topografica -Geotextil Rajon Glorieta Calle 8	
k00+190	k00+200			16.500		199.45	Febrero 2025 a Origen	Según cartera topografica -Geotextil Rajon Glorieta Calle 8	
k00+200	k00+210			25.470		209.85	Febrero 2025 a Origen	Según cartera topografica -Geotextil Rajon Glorieta Calle 8	
k00+210	k00+220			18.950		222.10	Febrero 2025 a Origen	Según cartera topografica -Geotextil Rajon Glorieta Calle 8	
k00+220	k00+230			20.110		195.30	Febrero 2025 a Origen	Según cartera topografica -Geotextil Rajon Glorieta Calle 8	
k00+230	k00+240			19.700		199.05	Febrero 2025 a Origen	Según cartera topografica -Geotextil Rajon Glorieta Calle 8	
k00+240	k00+250			19.470		195.85	Febrero 2025 a Origen	Según cartera topografica -Geotextil Rajon Glorieta Calle 8	
k00+250	k00+260			17.170		183.20	Febrero 2025 a Origen	Según cartera topografica -Geotextil Rajon Glorieta Calle 8	
k00+020	k00+030			18.270		91.35	Febrero 2025 a Origen	Según cartera topografica -Geotextil Rajon Acceso Norte calle 8	
k00+030	k00+040			17.900		180.85	Febrero 2025 a Origen	Según cartera topografica -Geotextil Rajon Acceso Norte calle 8	
k00+040	k00+050			16.450		171.75	Febrero 2025 a Origen	Según cartera topografica -Geotextil Rajon Acceso Norte calle 8	

ITEM		DESCRIPCIÓN				UNIDAD	CANTIDAD ANTERIOR	EN ESTA ACTA	CANTIDAD ACUMULADA
231		Geotextil para separación de suelos de subrasante y capas granular				m2	274,530.00	22.00	274,552.00
KM INICIAL	KM FINAL	CARRIL	LONGITUD (m)	ANCHO (m)	ESPESOR (m)	AREA (m2)	FECHA	DESCRIPCIÓN	
k00+050	k00+060			15.840		161.45	Febrero 2025 a Origen	Según cartera topografica -Geotextil Rajon Acceso Norte calle 8	
k00+060	k00+070			15.330		155.85	Febrero 2025 a Origen	Según cartera topografica -Geotextil Rajon Acceso Norte calle 8	
k00+070	k00+080			15.200		152.65	Febrero 2025 a Origen	Según cartera topografica -Geotextil Rajon Acceso Norte calle 8	
k00+080	k00+090			14.390		147.95	Febrero 2025 a Origen	Según cartera topografica -Geotextil Rajon Acceso Norte calle 8	
k00+090	k00+100			14.810		146.00	Febrero 2025 a Origen	Según cartera topografica -Geotextil Rajon Acceso Norte calle 8	
k00+100	k00+110			13.010		139.10	Febrero 2025 a Origen	Según cartera topografica -Geotextil Rajon Acceso Norte calle 8	
k00+110	k00+120			12.320		126.65	Febrero 2025 a Origen	Según cartera topografica -Geotextil Rajon Acceso Norte calle 8	
k00+120	k00+130			13.540		129.30	Febrero 2025 a Origen	Según cartera topografica -Geotextil Rajon Acceso Norte calle 8	
k00+130	k00+140			14.000		137.70	Febrero 2025 a Origen	Según cartera topografica -Geotextil Rajon Acceso Norte calle 8	
k00+140	k00+150			14.350		141.75	Febrero 2025 a Origen	Según cartera topografica -Geotextil Rajon Acceso Norte calle 8	
k00+150	k00+160			14.220		142.85	Febrero 2025 a Origen	Según cartera topografica -Geotextil Rajon Acceso Norte calle 8	
k00+160	k00+170			13.720		139.70	Febrero 2025 a Origen	Según cartera topografica -Geotextil Rajon Acceso Norte calle 8	
k00+170	k00+180			14.710		142.15	Febrero 2025 a Origen	Según cartera topografica -Geotextil Rajon Acceso Norte calle 8	
k00+180	k00+190			15.400		150.55	Febrero 2025 a Origen	Según cartera topografica -Geotextil Rajon Acceso Norte calle 8	
k00+190	k00+200			15.740		155.70	Febrero 2025 a Origen	Según cartera topografica -Geotextil Rajon Acceso Norte calle 8	
k00+200	k00+210			16.550		161.45	Febrero 2025 a Origen	Según cartera topografica -Geotextil Rajon Acceso Norte calle 8	
k00+210	k00+220			17.080		168.15	Febrero 2025 a Origen	Según cartera topografica -Geotextil Rajon Acceso Norte calle 8	
k00+220	k00+230			17.500		172.90	Febrero 2025 a Origen	Según cartera topografica -Geotextil Rajon Acceso Norte calle 8	
k00+230	k00+240			17.800		176.50	Febrero 2025 a Origen	Según cartera topografica -Geotextil Rajon Acceso Norte calle 8	
k00+240	k00+250			17.950		178.75	Febrero 2025 a Origen	Según cartera topografica -Geotextil Rajon Acceso Norte calle 8	
k00+250	k00+260			18.220		180.85	Febrero 2025 a Origen	Según cartera topografica -Geotextil Rajon Acceso Norte calle 8	
k00+260	k00+270			18.440		183.30	Febrero 2025 a Origen	Según cartera topografica -Geotextil Rajon Acceso Norte calle 8	
k00+270	k00+280			18.290		183.65	Febrero 2025 a Origen	Según cartera topografica -Geotextil Rajon Acceso Norte calle 8	
k00+280	k00+290			18.100		181.95	Febrero 2025 a Origen	Según cartera topografica -Geotextil Rajon Acceso Norte calle 8	
k00+290	k00+300			18.130		181.15	Febrero 2025 a Origen	Según cartera topografica -Geotextil Rajon Acceso Norte calle 8	
k00+300	k00+310			17.870		180.00	Febrero 2025 a Origen	Según cartera topografica -Geotextil Rajon Acceso Norte calle 8	
k00+310	k00+320			17.660		177.65	Febrero 2025 a Origen	Según cartera topografica -Geotextil Rajon Acceso Norte calle 8	
k00+320	k00+330			17.110		173.85	Febrero 2025 a Origen	Según cartera topografica -Geotextil Rajon Acceso Norte calle 8	
k00+330	k00+340			16.790		169.50	Febrero 2025 a Origen	Según cartera topografica -Geotextil Rajon Acceso Norte calle 8	
k00+340	k00+350			16.580		166.85	Febrero 2025 a Origen	Según cartera topografica -Geotextil Rajon Acceso Norte calle 8	
k00+350	k00+360			16.580		165.80	Febrero 2025 a Origen	Según cartera topografica -Geotextil Rajon Acceso Norte calle 8	
k00+360	k00+370			16.350		164.65	Febrero 2025 a Origen	Según cartera topografica -Geotextil Rajon Acceso Norte calle 8	
k00+370	k00+380			15.820		160.85	Febrero 2025 a Origen	Según cartera topografica -Geotextil Rajon Acceso Norte calle 8	
k00+380	k00+390			15.380		156.00	Febrero 2025 a Origen	Según cartera topografica -Geotextil Rajon Acceso Norte calle 8	
k00+390	k00+400			15.330		153.55	Febrero 2025 a Origen	Según cartera topografica -Geotextil Rajon Acceso Norte calle 8	
k00+400	k00+410			15.310		153.20	Febrero 2025 a Origen	Según cartera topografica -Geotextil Rajon Acceso Norte calle 8	
k00+410	k00+420			15.030		151.70	Febrero 2025 a Origen	Según cartera topografica -Geotextil Rajon Acceso Norte calle 8	
k00+420	k00+430			14.530		147.80	Febrero 2025 a Origen	Según cartera topografica -Geotextil Rajon Acceso Norte calle 8	
k00+430	k00+440			14.410		144.70	Febrero 2025 a Origen	Según cartera topografica -Geotextil Rajon Acceso Norte calle 8	
k00+440	k00+450			14.750		145.80	Febrero 2025 a Origen	Según cartera topografica -Geotextil Rajon Acceso Norte calle 8	
k00+450	k00+460			15.330		150.40	Febrero 2025 a Origen	Según cartera topografica -Geotextil Rajon Acceso Norte calle 8	
k00+460	k00+470			16.520		159.25	Febrero 2025 a Origen	Según cartera topografica -Geotextil Rajon Acceso Norte calle 8	
k00+470	k00+480			18.010		172.65	Febrero 2025 a Origen	Según cartera topografica -Geotextil Rajon Acceso Norte calle 8	
k00+480	k00+490			24.040		105.13	Febrero 2025 a Origen	Según cartera topografica -Geotextil Rajon Acceso Norte calle 8	
k00+000	k00+010			16.680		170.25	Febrero 2025 a Origen	Según cartera topografica -Geotextil Rajon 90 Grados	
k00+010	k00+020			16.210		164.45	Febrero 2025 a Origen	Según cartera topografica -Geotextil Rajon 90 Grados	
k00+020	k00+030			14.680		154.45	Febrero 2025 a Origen	Según cartera topografica -Geotextil Rajon 90 Grados	
k00+030	k00+040			13.860		142.70	Febrero 2025 a Origen	Según cartera topografica -Geotextil Rajon 90 Grados	
k00+040	k00+050			13.550		137.05	Febrero 2025 a Origen	Según cartera topografica -Geotextil Rajon 90 Grados	
k00+050	k00+060			11.750		126.50	Febrero 2025 a Origen	Según cartera topografica -Geotextil Rajon 90 Grados	
k00+060	k00+070			11.410		115.80	Febrero 2025 a Origen	Según cartera topografica -Geotextil Rajon 90 Grados	
k00+070	k00+080			11.460		114.35	Febrero 2025 a Origen	Según cartera topografica -Geotextil Rajon 90 Grados	
k00+080	k00+090			11.870		116.65	Febrero 2025 a Origen	Según cartera topografica -Geotextil Rajon 90 Grados	
k00+090	k00+100			12.320		120.95	Febrero 2025 a Origen	Según cartera topografica -Geotextil Rajon 90 Grados	
k00+100	k00+110			15.160		137.40	Febrero 2025 a Origen	Según cartera topografica -Geotextil Rajon 90 Grados	
k00+110	k00+120			14.130		146.45	Febrero 2025 a Origen	Según cartera topografica -Geotextil Rajon 90 Grados	
k00+120	k00+130			13.240		136.85	Febrero 2025 a Origen	Según cartera topografica -Geotextil Rajon 90 Grados	
k00+130	k00+140			16.280		147.60	Febrero 2025 a Origen	Según cartera topografica -Geotextil Rajon 90 Grados	
k00+140	k00+150			16.620		164.50	Febrero 2025 a Origen	Según cartera topografica -Geotextil Rajon 90 Grados	
k00+150	k00+160			16.180		164.00	Febrero 2025 a Origen	Según cartera topografica -Geotextil Rajon 90 Grados	
k00+160	k00+170			16.510		163.45	Febrero 2025 a Origen	Según cartera topografica -Geotextil Rajon 90 Grados	
k00+170	k00+180			16.520		165.15	Febrero 2025 a Origen	Según cartera topografica -Geotextil Rajon 90 Grados	
k00+180	k00+190			16.740		166.30	Febrero 2025 a Origen	Según cartera topografica -Geotextil Rajon 90 Grados	
k00+190	k00+200			16.710		167.25	Febrero 2025 a Origen	Según cartera topografica -Geotextil Rajon 90 Grados	
k00+200	k00+210			15.800		162.55	Febrero 2025 a Origen	Según cartera topografica -Geotextil Rajon 90 Grados	
k00+210	k00+220			15.410		156.05	Febrero 2025 a Origen	Según cartera topografica -Geotextil Rajon 90 Grados	
k00+220	k00+230			15.140		152.75	Febrero 2025 a Origen	Según cartera topografica -Geotextil Rajon 90 Grados	
k00+230	k00+240			16.070		156.05	Febrero 2025 a Origen	Según cartera topografica -Geotextil Rajon 90 Grados	
k00+240	k00+250			17.140		166.05	Febrero 2025 a Origen	Según cartera topografica -Geotextil Rajon 90 Grados	
k00+250	k00+260			16.920		170.30	Febrero 2025 a Origen	Según cartera topografica -Geotextil Rajon 90 Grados	
k00+260	k00+270			15.350		161.35	Febrero 2025 a Origen	Según cartera topografica -Geotextil Rajon 90 Grados	
k00+270	k00+280			15.370		153.60	Febrero 2025 a Origen	Según cartera topografica -Geotextil Rajon 90 Grados	
k00+280	k00+290			15.300		153.35	Febrero 2025 a Origen	Según cartera topografica -Geotextil Rajon 90 Grados	
k00+290	k00+300			17.040		161.70	Febrero 2025 a Origen	Según cartera topografica -Geotextil Rajon 90 Grados	
k00+300	k00+310			15.750		163.95	Febrero 2025 a Origen	Según cartera topografica -Geotextil Rajon 90 Grados	
k00+310	k00+320			15.520		156.35	Febrero 2025 a Origen	Según cartera topografica -Geotextil Rajon 90 Grados	
k00+320	k00+330			15.120		153.20	Febrero 2025 a Origen	Según cartera topografica -Geotextil Rajon 90 Grados	
k00+330	k00+340			16.060		155.90	Febrero 2025 a Origen	Según cartera topografica -Geotextil Rajon 90 Grados	
k00+340	k00+350			17.390		167.25	Febrero 2025 a Origen	Según cartera topografica -Geotextil Rajon 90 Grados	
k00+350	k00+360			16.670		170.30	Febrero 2025 a Origen	Según cartera topografica -Geotextil Rajon 90 Grados	
k00+360	k00+370			16.520		165.95	Febrero 2025 a Origen	Según cartera topografica -Geotextil Rajon 90 Grados	
k00+370	k00+380			16.490		165.05	Febrero 2025 a Origen	Según cartera topografica -Geotextil Rajon 90 Grados	
k00+380	k00+390			16.640		165.65	Febrero 2025 a Origen	Según cartera topografica -Geotextil Rajon 90 Grados	

ITEM		DESCRIPCIÓN				UNIDAD	CANTIDAD ANTERIOR	EN ESTA ACTA	CANTIDAD ACUMULADA
231		Geotextil para separación de suelos de subrasante y capas granular				m2	274,530.00	22.00	274,552.00
KM INICIAL	KM FINAL	CARRIL	LONGITUD (m)	ANCHO (m)	ESPESOR (m)	AREA (m2)	FECHA	DESCRIPCIÓN	
k00+390	k00+400			16.900		167.70	Febrero 2025 a Origen	Según cartera topografica -Geotextil Rajon 90 Grados	
k00+400	k00+410			17.240		170.70	Febrero 2025 a Origen	Según cartera topografica -Geotextil Rajon 90 Grados	
k00+410	k00+420			18.650		179.45	Febrero 2025 a Origen	Según cartera topografica -Geotextil Rajon 90 Grados	
k00+420	k00+430			20.570		196.10	Febrero 2025 a Origen	Según cartera topografica -Geotextil Rajon 90 Grados	
k00+430	k00+440			22.760		108.33	Febrero 2025 a Origen	Según cartera topografica -Geotextil Rajon 90 Grados	
k00+020	k00+030			5.660		84.90	Febrero 2025 a Origen	Según cartera topografica -Geotextil Rajon Retorno 5+300	
k00+030	k00+040			6.490		60.75	Febrero 2025 a Origen	Según cartera topografica -Geotextil Rajon Retorno 5+300	
k00+040	k00+050			6.740		66.15	Febrero 2025 a Origen	Según cartera topografica -Geotextil Rajon Retorno 5+300	
k00+050	k00+060			7.150		69.45	Febrero 2025 a Origen	Según cartera topografica -Geotextil Rajon Retorno 5+300	
k00+060	k00+070			7.530		73.40	Febrero 2025 a Origen	Según cartera topografica -Geotextil Rajon Retorno 5+300	
k00+070	k00+080			7.870		77.00	Febrero 2025 a Origen	Según cartera topografica -Geotextil Rajon Retorno 5+300	
k00+080	k00+090			9.110		84.90	Febrero 2025 a Origen	Según cartera topografica -Geotextil Rajon Retorno 5+300	
k00+090	k00+100			8.340		87.25	Febrero 2025 a Origen	Según cartera topografica -Geotextil Rajon Retorno 5+300	
k00+100	k00+110			8.540		84.40	Febrero 2025 a Origen	Según cartera topografica -Geotextil Rajon Retorno 5+300	
k00+110	k00+120			11.420		99.80	Febrero 2025 a Origen	Según cartera topografica -Geotextil Rajon Retorno 5+300	
k00+120	k00+130			18.480		149.50	Febrero 2025 a Origen	Según cartera topografica -Geotextil Rajon Retorno 5+300	
k00+130	k00+140			21.380		199.30	Febrero 2025 a Origen	Según cartera topografica -Geotextil Rajon Retorno 5+300	
k00+140	k00+150			22.930		221.55	Febrero 2025 a Origen	Según cartera topografica -Geotextil Rajon Retorno 5+300	
k00+150	k00+160			17.350		201.40	Febrero 2025 a Origen	Según cartera topografica -Geotextil Rajon Retorno 5+300	
k00+160	k00+170			14.030		156.90	Febrero 2025 a Origen	Según cartera topografica -Geotextil Rajon Retorno 5+300	
k00+170	k00+180			13.480		137.55	Febrero 2025 a Origen	Según cartera topografica -Geotextil Rajon Retorno 5+300	
k00+180	k00+190			11.590		125.35	Febrero 2025 a Origen	Según cartera topografica -Geotextil Rajon Retorno 5+300	
k00+190	k00+200			11.370		114.80	Febrero 2025 a Origen	Según cartera topografica -Geotextil Rajon Retorno 5+300	
k00+200	k00+210			11.130		112.50	Febrero 2025 a Origen	Según cartera topografica -Geotextil Rajon Retorno 5+300	
k00+210	k00+216			11.156		66.86	Febrero 2025 a Origen	Según cartera topografica -Geotextil Rajon Retorno 5+300	
k00+009	k00+010			2.020		2.24	Febrero 2025 a Origen	Según cartera topografica -Geotextil Rajon Retorno Norte 0+850	
k00+010	k00+020			2.646		23.33	Febrero 2025 a Origen	Según cartera topografica -Geotextil Rajon Retorno Norte 0+850	
k00+020	k00+030			2.716		26.81	Febrero 2025 a Origen	Según cartera topografica -Geotextil Rajon Retorno Norte 0+850	
k00+030	k00+040			3.172		29.44	Febrero 2025 a Origen	Según cartera topografica -Geotextil Rajon Retorno Norte 0+850	
k00+040	k00+050			5.104		41.38	Febrero 2025 a Origen	Según cartera topografica -Geotextil Rajon Retorno Norte 0+850	
k00+050	k00+060			9.740		74.22	Febrero 2025 a Origen	Según cartera topografica -Geotextil Rajon Retorno Norte 0+850	
k00+060	k00+070			15.076		124.08	Febrero 2025 a Origen	Según cartera topografica -Geotextil Rajon Retorno Norte 0+850	
k00+070	k00+080			15.732		154.04	Febrero 2025 a Origen	Según cartera topografica -Geotextil Rajon Retorno Norte 0+850	
k00+080	k00+090			12.972		143.52	Febrero 2025 a Origen	Según cartera topografica -Geotextil Rajon Retorno Norte 0+850	
k00+090	k00+100			7.422		101.97	Febrero 2025 a Origen	Según cartera topografica -Geotextil Rajon Retorno Norte 0+850	
k00+100	k00+110			5.606		65.14	Febrero 2025 a Origen	Según cartera topografica -Geotextil Rajon Retorno Norte 0+850	
k00+110	k00+120			6.618		61.12	Febrero 2025 a Origen	Según cartera topografica -Geotextil Rajon Retorno Norte 0+850	
k00+120	k00+130			6.058		63.38	Febrero 2025 a Origen	Según cartera topografica -Geotextil Rajon Retorno Norte 0+850	
k00+130	k00+140			5.764		59.11	Febrero 2025 a Origen	Según cartera topografica -Geotextil Rajon Retorno Norte 0+850	
k00+140	k00+150			5.752		57.58	Febrero 2025 a Origen	Según cartera topografica -Geotextil Rajon Retorno Norte 0+850	
k00+150	k00+160			5.752		57.52	Febrero 2025 a Origen	Según cartera topografica -Geotextil Rajon Retorno Norte 0+850	
k00+160	k00+170			5.752		57.52	Febrero 2025 a Origen	Según cartera topografica -Geotextil Rajon Retorno Norte 0+850	
k00+170	k00+180			5.750		57.51	Febrero 2025 a Origen	Según cartera topografica -Geotextil Rajon Retorno Norte 0+850	
k00+180	k00+190			5.752		57.51	Febrero 2025 a Origen	Según cartera topografica -Geotextil Rajon Retorno Norte 0+850	
k00+190	k00+200			5.750		57.51	Febrero 2025 a Origen	Según cartera topografica -Geotextil Rajon Retorno Norte 0+850	
k00+200	k00+210			5.750		57.50	Febrero 2025 a Origen	Según cartera topografica -Geotextil Rajon Retorno Norte 0+850	
k00+210	k00+220			5.756		57.53	Febrero 2025 a Origen	Según cartera topografica -Geotextil Rajon Retorno Norte 0+850	
k00+220	k00+230			5.762		57.59	Febrero 2025 a Origen	Según cartera topografica -Geotextil Rajon Retorno Norte 0+850	
k00+230	k00+240			5.436		55.99	Febrero 2025 a Origen	Según cartera topografica -Geotextil Rajon Retorno Norte 0+850	
k00+240	k00+250			4.544		49.90	Febrero 2025 a Origen	Según cartera topografica -Geotextil Rajon Retorno Norte 0+850	
k00+250	k00+260			3.916		42.30	Febrero 2025 a Origen	Según cartera topografica -Geotextil Rajon Retorno Norte 0+850	
k00+260	k00+270			3.398		36.57	Febrero 2025 a Origen	Según cartera topografica -Geotextil Rajon Retorno Norte 0+850	
k00+270	k00+280			2.962		31.80	Febrero 2025 a Origen	Según cartera topografica -Geotextil Rajon Retorno Norte 0+850	
k00+280	k00+290			2.628		27.95	Febrero 2025 a Origen	Según cartera topografica -Geotextil Rajon Retorno Norte 0+850	
k00+290	k00+300			2.224		24.26	Febrero 2025 a Origen	Según cartera topografica -Geotextil Rajon Retorno Norte 0+850	
k00+300	k00+310			1.834		20.29	Febrero 2025 a Origen	Según cartera topografica -Geotextil Rajon Retorno Norte 0+850	
k00+310	k00+320			1.430		16.32	Febrero 2025 a Origen	Según cartera topografica -Geotextil Rajon Retorno Norte 0+850	
k00+000	k00+010			2.768		24.34	Febrero 2025 a Origen	Según cartera topografica -Geotextil Rajon Retorno Sur 0+850	
k00+010	k00+020			3.368		30.68	Febrero 2025 a Origen	Según cartera topografica -Geotextil Rajon Retorno Sur 0+850	
k00+020	k00+030			4.016		36.92	Febrero 2025 a Origen	Según cartera topografica -Geotextil Rajon Retorno Sur 0+850	
k00+030	k00+040			4.628		43.22	Febrero 2025 a Origen	Según cartera topografica -Geotextil Rajon Retorno Sur 0+850	
k00+040	k00+050			5.876		52.52	Febrero 2025 a Origen	Según cartera topografica -Geotextil Rajon Retorno Sur 0+850	
k00+050	k00+060			5.584		57.30	Febrero 2025 a Origen	Según cartera topografica -Geotextil Rajon Retorno Sur 0+850	
k00+060	k00+070			5.634		56.09	Febrero 2025 a Origen	Según cartera topografica -Geotextil Rajon Retorno Sur 0+850	
k00+070	k00+080			5.614		56.24	Febrero 2025 a Origen	Según cartera topografica -Geotextil Rajon Retorno Sur 0+850	
k00+080	k00+090			5.616		56.15	Febrero 2025 a Origen	Según cartera topografica -Geotextil Rajon Retorno Sur 0+850	
k00+090	k00+100			5.642		56.29	Febrero 2025 a Origen	Según cartera topografica -Geotextil Rajon Retorno Sur 0+850	
k00+100	k00+110			5.984		58.13	Febrero 2025 a Origen	Según cartera topografica -Geotextil Rajon Retorno Sur 0+850	
k00+110	k00+120			6.806		63.95	Febrero 2025 a Origen	Según cartera topografica -Geotextil Rajon Retorno Sur 0+850	
k00+120	k00+130			8.004		74.05	Febrero 2025 a Origen	Según cartera topografica -Geotextil Rajon Retorno Sur 0+850	
k00+130	k00+140			12.014		100.09	Febrero 2025 a Origen	Según cartera topografica -Geotextil Rajon Retorno Sur 0+850	
k00+140	k00+150			14.038		130.26	Febrero 2025 a Origen	Según cartera topografica -Geotextil Rajon Retorno Sur 0+850	
k00+150	k00+160			16.794		154.16	Febrero 2025 a Origen	Según cartera topografica -Geotextil Rajon Retorno Sur 0+850	
k00+160	k00+170			16.098		164.46	Febrero 2025 a Origen	Según cartera topografica -Geotextil Rajon Retorno Sur 0+850	
k00+170	k00+180			13.388		147.43	Febrero 2025 a Origen	Según cartera topografica -Geotextil Rajon Retorno Sur 0+850	
k00+180	k00+190			6.974		101.81	Febrero 2025 a Origen	Según cartera topografica -Geotextil Rajon Retorno Sur 0+850	
k00+190	k00+200			4.752		58.63	Febrero 2025 a Origen	Según cartera topografica -Geotextil Rajon Retorno Sur 0+850	
k00+200	k00+210			4.110		44.31	Febrero 2025 a Origen	Según cartera topografica -Geotextil Rajon Retorno Sur 0+850	
k00+210	k00+220			4.074		40.92	Febrero 2025 a Origen	Según cartera topografica -Geotextil Rajon Retorno Sur 0+850	
k00+220	k00+230			3.994		40.34	Febrero 2025 a Origen	Según cartera topografica -Geotextil Rajon Retorno Sur 0+850	
k00+230	k00+240			3.364		36.79	Febrero 2025 a Origen	Según cartera topografica -Geotextil Rajon Retorno Sur 0+850	

ITEM		DESCRIPCIÓN				UNIDAD	CANTIDAD ANTERIOR	EN ESTA ACTA	CANTIDAD ACUMULADA
231		Geotextil para separación de suelos de subrasante y capas granular				m2	274,530.00	22.00	274,552.00
KM INICIAL	KM FINAL	CARRIL	LONGITUD (m)	ANCHO (m)	ESPESOR (m)	AREA (m2)	FECHA	DESCRIPCIÓN	
k00+240	k00+250			2.690		30.27	Febrero 2025 a Origen	Según cartera topografica -Geotextil Rajon Retorno Sur 0+850	
k00+250	k00+260			3.522		31.06	Febrero 2025 a Origen	Según cartera topografica -Geotextil Rajon Retorno Sur 0+850	
k00+260	k00+270			2.874		31.98	Febrero 2025 a Origen	Según cartera topografica -Geotextil Rajon Retorno Sur 0+850	
k00+270	k00+280			2.272		25.73	Febrero 2025 a Origen	Según cartera topografica -Geotextil Rajon Retorno Sur 0+850	
k00+000	k00+010			4.166		33.33	Febrero 2025 a Origen	Según cartera topografica -Geotextil Rajon Sur Acceso Glorieta calle 8	
k00+010	k00+020			5.470		48.18	Febrero 2025 a Origen	Según cartera topografica -Geotextil Rajon Sur Acceso Glorieta calle 8	
k00+020	k00+030			5.964		57.17	Febrero 2025 a Origen	Según cartera topografica -Geotextil Rajon Sur Acceso Glorieta calle 8	
k00+030	k00+040			5.238		56.01	Febrero 2025 a Origen	Según cartera topografica -Geotextil Rajon Sur Acceso Glorieta calle 8	
k00+040	k00+050			7.008		61.23	Febrero 2025 a Origen	Según cartera topografica -Geotextil Rajon Sur Acceso Glorieta calle 8	
k00+050	k00+060			8.862		79.35	Febrero 2025 a Origen	Según cartera topografica -Geotextil Rajon Sur Acceso Glorieta calle 8	
k00+060	k00+070			8.246		85.54	Febrero 2025 a Origen	Según cartera topografica -Geotextil Rajon Sur Acceso Glorieta calle 8	
k00+070	k00+080			9.658		89.52	Febrero 2025 a Origen	Según cartera topografica -Geotextil Rajon Sur Acceso Glorieta calle 8	
k00+080	k00+090			10.944		103.01	Febrero 2025 a Origen	Según cartera topografica -Geotextil Rajon Sur Acceso Glorieta calle 8	
k00+090	k00+100			9.358		101.51	Febrero 2025 a Origen	Según cartera topografica -Geotextil Rajon Sur Acceso Glorieta calle 8	
k00+100	k00+110			9.454		94.06	Febrero 2025 a Origen	Según cartera topografica -Geotextil Rajon Sur Acceso Glorieta calle 8	
k00+110	k00+120			8.500		89.77	Febrero 2025 a Origen	Según cartera topografica -Geotextil Rajon Sur Acceso Glorieta calle 8	
k00+120	k00+123			10.260		23.45	Febrero 2025 a Origen	Según cartera topografica -Geotextil Rajon Sur Acceso Glorieta calle 8	
k00+000	k00+010						Febrero 2025 a Origen	Según cartera topografica -Geotextil Rajon Norte Acceso Glorieta calle 8	
k00+010	k00+020						Febrero 2025 a Origen	Según cartera topografica -Geotextil Rajon Norte Acceso Glorieta calle 8	
k00+020	k00+030						Febrero 2025 a Origen	Según cartera topografica -Geotextil Rajon Norte Acceso Glorieta calle 8	
k00+030	k00+040						Febrero 2025 a Origen	Según cartera topografica -Geotextil Rajon Norte Acceso Glorieta calle 8	
k00+040	k00+050			8.070		77.75	Febrero 2025 a Origen	Según cartera topografica -Geotextil Rajon Norte Acceso Glorieta calle 8	
k00+050	k00+060			6.610		73.40	Febrero 2025 a Origen	Según cartera topografica -Geotextil Rajon Norte Acceso Glorieta calle 8	
k00+060	k00+070			5.510		60.60	Febrero 2025 a Origen	Según cartera topografica -Geotextil Rajon Norte Acceso Glorieta calle 8	
k00+070	k00+080			4.670		50.90	Febrero 2025 a Origen	Según cartera topografica -Geotextil Rajon Norte Acceso Glorieta calle 8	
k00+080	k00+090			3.510		40.90	Febrero 2025 a Origen	Según cartera topografica -Geotextil Rajon Norte Acceso Glorieta calle 8	
k00+090	k00+100			2.680		30.95	Febrero 2025 a Origen	Según cartera topografica -Geotextil Rajon Norte Acceso Glorieta calle 8	
k00+100	k00+110			3.300		29.90	Febrero 2025 a Origen	Según cartera topografica -Geotextil Rajon Norte Acceso Glorieta calle 8	
k00+110	k00+120			2.920		31.10	Febrero 2025 a Origen	Según cartera topografica -Geotextil Rajon Norte Acceso Glorieta calle 8	
k00+120	k00+130			2.840		28.80	Febrero 2025 a Origen	Según cartera topografica -Geotextil Rajon Norte Acceso Glorieta calle 8	
k00+130	k00+140			3.010		29.25	Febrero 2025 a Origen	Según cartera topografica -Geotextil Rajon Norte Acceso Glorieta calle 8	
k00+140	k00+150			2.200		26.05	Febrero 2025 a Origen	Según cartera topografica -Geotextil Rajon Norte Acceso Glorieta calle 8	
k00+150	k00+151			2.200		3.04	Febrero 2025 a Origen	Según cartera topografica -Geotextil Rajon Norte Acceso Glorieta calle 8	
k00+140	k00+150			5.190		30.30	Febrero 2025 a Origen	Según cartera topografica -Geotextil Rajon Cruce Cogua Desaceleracion	
k00+150	k00+160			7.150		61.70	Febrero 2025 a Origen	Según cartera topografica -Geotextil Rajon Cruce Cogua Desaceleracion	
k00+160	k00+170			9.180		81.65	Febrero 2025 a Origen	Según cartera topografica -Geotextil Rajon Cruce Cogua Desaceleracion	
k00+170	k00+180			5.950		75.65	Febrero 2025 a Origen	Según cartera topografica -Geotextil Rajon Cruce Cogua Desaceleracion	
k00+180	k00+190			5.110		55.30	Febrero 2025 a Origen	Según cartera topografica -Geotextil Rajon Cruce Cogua Desaceleracion	
k00+190	k00+200			5.270		51.90	Febrero 2025 a Origen	Según cartera topografica -Geotextil Rajon Cruce Cogua Desaceleracion	
k00+045	k00+050			4.080		19.08	Febrero 2025 a Origen	Según cartera topografica -Geotextil Rajon Cruce Cogua Aceleracion	
k00+050	k00+060			5.310		46.95	Febrero 2025 a Origen	Según cartera topografica -Geotextil Rajon Cruce Cogua Aceleracion	
k00+060	k00+070			6.450		58.80	Febrero 2025 a Origen	Según cartera topografica -Geotextil Rajon Cruce Cogua Aceleracion	
k00+070	k00+080			1.540		39.95	Febrero 2025 a Origen	Según cartera topografica -Geotextil Rajon Cruce Cogua Aceleracion	
k00+080	k00+090			8.960		52.50	Febrero 2025 a Origen	Según cartera topografica -Geotextil Rajon Cruce Cogua Aceleracion	
k00+090	k00+100			7.390		81.75	Febrero 2025 a Origen	Según cartera topografica -Geotextil Rajon Cruce Cogua Aceleracion	
k00+100	k00+110			6.310		68.50	Febrero 2025 a Origen	Según cartera topografica -Geotextil Rajon Cruce Cogua Aceleracion	
k00+100	k00+110			12.290		120.60	Febrero 2025 a Origen	Según cartera topografica -Geotextil Rajon Paso Ancho Cr 36	
k00+110	k00+120			9.320		108.05	Febrero 2025 a Origen	Según cartera topografica -Geotextil Rajon Paso Ancho Cr 36	
k00+120	k00+130			4.290		68.05	Febrero 2025 a Origen	Según cartera topografica -Geotextil Rajon Paso Ancho Cr 36	
k00+130	k00+140			2.620		34.55	Febrero 2025 a Origen	Según cartera topografica -Geotextil Rajon Paso Ancho Cr 36	
k00+140	k00+150			1.520		20.70	Febrero 2025 a Origen	Según cartera topografica -Geotextil Rajon Paso Ancho Cr 36	
k00+150	k00+160			1.480		15.00	Febrero 2025 a Origen	Según cartera topografica -Geotextil Rajon Paso Ancho Cr 36	
k00+025	k00+030			4.120		18.98	Febrero 2025 a Origen	Según cartera topografica -Geotextil Rajon Salida Sur occidental San Gabriel	
k00+030	k00+035			4.100		20.55	Febrero 2025 a Origen	Según cartera topografica -Geotextil Rajon Salida Sur occidental San Gabriel	
k00+035	k00+040			4.550		21.63	Febrero 2025 a Origen	Según cartera topografica -Geotextil Rajon Salida Sur occidental San Gabriel	
k00+040	k00+045			4.140		21.73	Febrero 2025 a Origen	Según cartera topografica -Geotextil Rajon Salida Sur occidental San Gabriel	
k00+045	k00+050			3.520		19.15	Febrero 2025 a Origen	Según cartera topografica -Geotextil Rajon Salida Sur occidental San Gabriel	
k00+050	k00+055			5.110		21.58	Febrero 2025 a Origen	Según cartera topografica -Geotextil Rajon Salida Sur occidental San Gabriel	
k00+100	k00+105			14.567		43.37	Febrero 2025 a Origen	Según cartera topografica -Geotextil Rajon Via Susagua Glorieta	
k00+105	k00+110			21.512		90.20	Febrero 2025 a Origen	Según cartera topografica -Geotextil Rajon Via Susagua Glorieta	
k00+110	k00+115			15.761		93.18	Febrero 2025 a Origen	Según cartera topografica -Geotextil Rajon Via Susagua Glorieta	
k00+115	k00+120			12.612		70.93	Febrero 2025 a Origen	Según cartera topografica -Geotextil Rajon Via Susagua Glorieta	
k00+120	k00+125			11.127		59.35	Febrero 2025 a Origen	Según cartera topografica -Geotextil Rajon Via Susagua Glorieta	
k00+125	k00+130			11.637		56.91	Febrero 2025 a Origen	Según cartera topografica -Geotextil Rajon Via Susagua Glorieta	
k00+130	k00+135			13.406		62.61	Febrero 2025 a Origen	Según cartera topografica -Geotextil Rajon Via Susagua Glorieta	
k00+135	k00+140			13.488		67.24	Febrero 2025 a Origen	Según cartera topografica -Geotextil Rajon Via Susagua Glorieta	
k00+140	k00+145			23.703		92.98	Febrero 2025 a Origen	Según cartera topografica -Geotextil Rajon Via Susagua Glorieta	
k00+145	k00+150			23.249		117.38	Febrero 2025 a Origen	Según cartera topografica -Geotextil Rajon Via Susagua Glorieta	
k00+150	k00+155			16.603		99.63	Febrero 2025 a Origen	Según cartera topografica -Geotextil Rajon Via Susagua Glorieta	
k00+480	k00+490			13.780		137.80	Febrero 2025 a Origen	Según cartera topografica -Geotextil Subbase	
k00+490	k00+500			13.700		137.40	Febrero 2025 a Origen	Según cartera topografica -Geotextil Subbase	
k00+500	k00+510			11.950		128.25	Febrero 2025 a Origen	Según cartera topografica -Geotextil Subbase	
k00+510	k00+520			17.680		148.15	Febrero 2025 a Origen	Según cartera topografica -Geotextil Subbase	
k00+520	k00+530			17.140		174.10	Febrero 2025 a Origen	Según cartera topografica -Geotextil Subbase	
k00+530	k00+540			16.900		170.20	Febrero 2025 a Origen	Según cartera topografica -Geotextil Subbase	
k00+540	k00+550			16.680		167.90	Febrero 2025 a Origen	Según cartera topografica -Geotextil Subbase	

ITEM		DESCRIPCIÓN				UNIDAD	CANTIDAD ANTERIOR	EN ESTA ACTA	CANTIDAD ACUMULADA
231		Geotextil para separación de suelos de subrasante y capas granular				m2	274,530.00	22.00	274,552.00
KM INICIAL	KM FINAL	CARRIL	LONGITUD (m)	ANCHO (m)	ESPESOR (m)	AREA (m2)	FECHA	DESCRIPCIÓN	
k00+550	k00+560			16.470		165.75	Febrero 2025 a Origen	Según cartera topografica -Geotextil Subbase	
k00+560	k00+570			16.320		163.95	Febrero 2025 a Origen	Según cartera topografica -Geotextil Subbase	
k00+570	k00+580			15.827		160.74	Febrero 2025 a Origen	Según cartera topografica -Geotextil Subbase	
k00+580	k00+590			15.164		154.96	Febrero 2025 a Origen	Según cartera topografica -Geotextil Subbase	
k00+590	k00+600			14.501		148.33	Febrero 2025 a Origen	Según cartera topografica -Geotextil Subbase	
k00+600	k00+610			13.860		141.81	Febrero 2025 a Origen	Según cartera topografica -Geotextil Subbase	
k00+610	k00+620			13.860		138.60	Febrero 2025 a Origen	Según cartera topografica -Geotextil Subbase	
k00+620	k00+630			13.860		138.60	Febrero 2025 a Origen	Según cartera topografica -Geotextil Subbase	
k00+630	k00+640			13.860		138.60	Febrero 2025 a Origen	Según cartera topografica -Geotextil Subbase	
k00+640	k00+650			13.860		138.60	Febrero 2025 a Origen	Según cartera topografica -Geotextil Subbase	
k00+650	k00+660			13.860		138.60	Febrero 2025 a Origen	Según cartera topografica -Geotextil Subbase	
k00+660	k00+670			13.860		138.60	Febrero 2025 a Origen	Según cartera topografica -Geotextil Subbase	
k00+670	k00+680			13.860		138.60	Febrero 2025 a Origen	Según cartera topografica -Geotextil Subbase	
k00+680	k00+690			13.860		138.60	Febrero 2025 a Origen	Según cartera topografica -Geotextil Subbase	
k00+690	k00+700			13.860		138.60	Febrero 2025 a Origen	Según cartera topografica -Geotextil Subbase	
k00+700	k00+710			12.860		133.60	Febrero 2025 a Origen	Según cartera topografica -Geotextil Subbase	
k00+710	k00+720			12.860		128.60	Febrero 2025 a Origen	Según cartera topografica -Geotextil Subbase	
k00+720	k00+730			12.860		128.60	Febrero 2025 a Origen	Según cartera topografica -Geotextil Subbase	
k00+730	k00+740			12.860		128.60	Febrero 2025 a Origen	Según cartera topografica -Geotextil Subbase	
k00+740	k00+750			12.860		128.60	Febrero 2025 a Origen	Según cartera topografica -Geotextil Subbase	
k00+750	k00+760			12.860		128.60	Febrero 2025 a Origen	Según cartera topografica -Geotextil Subbase	
k00+760	k00+770			12.860		128.60	Febrero 2025 a Origen	Según cartera topografica -Geotextil Subbase	
k00+770	k00+780			12.860		128.60	Febrero 2025 a Origen	Según cartera topografica -Geotextil Subbase	
k00+780	k00+790			12.860		128.60	Febrero 2025 a Origen	Según cartera topografica -Geotextil Subbase	
k00+790	k00+800			12.860		128.60	Febrero 2025 a Origen	Según cartera topografica -Geotextil Subbase	
k00+800	k00+810			12.860		128.60	Febrero 2025 a Origen	Según cartera topografica -Geotextil Subbase	
k00+810	k00+820			12.860		128.60	Febrero 2025 a Origen	Según cartera topografica -Geotextil Subbase	
k00+820	k00+830			12.860		128.60	Febrero 2025 a Origen	Según cartera topografica -Geotextil Subbase	
k00+830	k00+840			12.860		128.60	Febrero 2025 a Origen	Según cartera topografica -Geotextil Subbase	
k00+840	k00+850			12.860		128.60	Febrero 2025 a Origen	Según cartera topografica -Geotextil Subbase	
k00+850	k00+860			13.860		133.60	Febrero 2025 a Origen	Según cartera topografica -Geotextil Subbase	
k00+860	k00+870			13.860		138.60	Febrero 2025 a Origen	Según cartera topografica -Geotextil Subbase	
k00+870	k00+880			12.860		133.60	Febrero 2025 a Origen	Según cartera topografica -Geotextil Subbase	
k00+880	k00+890			12.860		128.60	Febrero 2025 a Origen	Según cartera topografica -Geotextil Subbase	
k00+890	k00+900			12.860		128.60	Febrero 2025 a Origen	Según cartera topografica -Geotextil Subbase	
k00+900	k00+910			12.860		128.60	Febrero 2025 a Origen	Según cartera topografica -Geotextil Subbase	
k00+910	k00+920			12.860		128.60	Febrero 2025 a Origen	Según cartera topografica -Geotextil Subbase	
k00+920	k00+930			17.125		149.93	Febrero 2025 a Origen	Según cartera topografica -Geotextil Subbase	
k00+930	k00+940			16.639		168.82	Febrero 2025 a Origen	Según cartera topografica -Geotextil Subbase	
k00+940	k00+950			16.152		163.96	Febrero 2025 a Origen	Según cartera topografica -Geotextil Subbase	
k00+950	k00+960			15.665		159.09	Febrero 2025 a Origen	Según cartera topografica -Geotextil Subbase	
k00+960	k00+970			15.179		154.22	Febrero 2025 a Origen	Según cartera topografica -Geotextil Subbase	
k00+970	k00+980			14.692		149.36	Febrero 2025 a Origen	Según cartera topografica -Geotextil Subbase	
k00+980	k00+990			14.205		144.49	Febrero 2025 a Origen	Según cartera topografica -Geotextil Subbase	
k00+990	k01+000			13.860		140.33	Febrero 2025 a Origen	Según cartera topografica -Geotextil Subbase	
k01+000	k01+010			13.860		138.60	Febrero 2025 a Origen	Según cartera topografica -Geotextil Subbase	
k01+010	k01+020			13.860		138.60	Febrero 2025 a Origen	Según cartera topografica -Geotextil Subbase	
k01+020	k01+030			13.860		138.60	Febrero 2025 a Origen	Según cartera topografica -Geotextil Subbase	
k01+030	k01+040			13.860		138.60	Febrero 2025 a Origen	Según cartera topografica -Geotextil Subbase	
k01+040	k01+050			13.860		138.60	Febrero 2025 a Origen	Según cartera topografica -Geotextil Subbase	
k01+050	k01+060			13.860		138.60	Febrero 2025 a Origen	Según cartera topografica -Geotextil Subbase	
k01+060	k01+070			13.860		138.60	Febrero 2025 a Origen	Según cartera topografica -Geotextil Subbase	
k01+070	k01+080			13.860		138.60	Febrero 2025 a Origen	Según cartera topografica -Geotextil Subbase	
k01+080	k01+090			13.860		138.60	Febrero 2025 a Origen	Según cartera topografica -Geotextil Subbase	
k01+090	k01+100			13.860		138.60	Febrero 2025 a Origen	Según cartera topografica -Geotextil Subbase	
k01+100	k01+110			13.860		138.60	Febrero 2025 a Origen	Según cartera topografica -Geotextil Subbase	
k01+110	k01+120			13.860		138.60	Febrero 2025 a Origen	Según cartera topografica -Geotextil Subbase	
k01+120	k01+130			13.860		138.60	Febrero 2025 a Origen	Según cartera topografica -Geotextil Subbase	
k01+130	k01+140			13.860		138.60	Febrero 2025 a Origen	Según cartera topografica -Geotextil Subbase	
k01+140	k01+150			13.860		138.60	Febrero 2025 a Origen	Según cartera topografica -Geotextil Subbase	
k01+150	k01+160			13.860		138.60	Febrero 2025 a Origen	Según cartera topografica -Geotextil Subbase	
k01+160	k01+170			13.860		138.60	Febrero 2025 a Origen	Según cartera topografica -Geotextil Subbase	
k01+170	k01+180			13.860		138.60	Febrero 2025 a Origen	Según cartera topografica -Geotextil Subbase	
k01+180	k01+190			13.860		138.60	Febrero 2025 a Origen	Según cartera topografica -Geotextil Subbase	
k01+190	k01+200			13.860		138.60	Febrero 2025 a Origen	Según cartera topografica -Geotextil Subbase	
k01+200	k01+210			13.860		138.60	Febrero 2025 a Origen	Según cartera topografica -Geotextil Subbase	
k01+210	k01+220			13.860		138.60	Febrero 2025 a Origen	Según cartera topografica -Geotextil Subbase	
k01+220	k01+230			13.860		138.60	Febrero 2025 a Origen	Según cartera topografica -Geotextil Subbase	
k01+230	k01+240			13.860		138.60	Febrero 2025 a Origen	Según cartera topografica -Geotextil Subbase	
k01+240	k01+250			13.860		138.60	Febrero 2025 a Origen	Según cartera topografica -Geotextil Subbase	
k01+250	k01+260			13.860		138.60	Febrero 2025 a Origen	Según cartera topografica -Geotextil Subbase	
k01+260	k01+270			13.860		138.60	Febrero 2025 a Origen	Según cartera topografica -Geotextil Subbase	
k01+270	k01+280			13.860		138.60	Febrero 2025 a Origen	Según cartera topografica -Geotextil Subbase	
k01+280	k01+290			13.860		138.60	Febrero 2025 a Origen	Según cartera topografica -Geotextil Subbase	
k01+290	k01+300			13.860		138.60	Febrero 2025 a Origen	Según cartera topografica -Geotextil Subbase	
k01+300	k01+310			13.860		138.60	Febrero 2025 a Origen	Según cartera topografica -Geotextil Subbase	
k01+310	k01+320			13.860		138.60	Febrero 2025 a Origen	Según cartera topografica -Geotextil Subbase	
k01+320	k01+330			13.860		138.60	Febrero 2025 a Origen	Según cartera topografica -Geotextil Subbase	
k01+330	k01+340			13.860		138.60	Febrero 2025 a Origen	Según cartera topografica -Geotextil Subbase	
k01+340	k01+350			13.860		138.60	Febrero 2025 a Origen	Según cartera topografica -Geotextil Subbase	
k01+350	k01+360			13.860		138.60	Febrero 2025 a Origen	Según cartera topografica -Geotextil Subbase	
k01+360	k01+370			13.860		138.60	Febrero 2025 a Origen	Según cartera topografica -Geotextil Subbase	
k01+370	k01+380			13.860		138.60	Febrero 2025 a Origen	Según cartera topografica -Geotextil Subbase	

ITEM		DESCRIPCIÓN				UNIDAD	CANTIDAD ANTERIOR	EN ESTA ACTA	CANTIDAD ACUMULADA
231		Geotextil para separación de suelos de subrasante y capas granular				m2	274,530.00	22.00	274,552.00
KM INICIAL	KM FINAL	CARRIL	LONGITUD (m)	ANCHO (m)	ESPESOR (m)	AREA (m2)	FECHA	DESCRIPCIÓN	
k01+380	k01+390			13.860		138.60	Febrero 2025 a Origen	Según cartera topografica -Geotextil Subbase	
k01+390	k01+400			13.860		138.60	Febrero 2025 a Origen	Según cartera topografica -Geotextil Subbase	
k01+400	k01+410			13.860		138.60	Febrero 2025 a Origen	Según cartera topografica -Geotextil Subbase	
k01+410	k01+420			13.860		138.60	Febrero 2025 a Origen	Según cartera topografica -Geotextil Subbase	
k01+420	k01+430			13.860		138.60	Febrero 2025 a Origen	Según cartera topografica -Geotextil Subbase	
k01+430	k01+440			13.860		138.60	Febrero 2025 a Origen	Según cartera topografica -Geotextil Subbase	
k01+440	k01+450			13.860		138.60	Febrero 2025 a Origen	Según cartera topografica -Geotextil Subbase	
k01+450	k01+460			13.860		138.60	Febrero 2025 a Origen	Según cartera topografica -Geotextil Subbase	
k01+460	k01+470			13.860		138.60	Febrero 2025 a Origen	Según cartera topografica -Geotextil Subbase	
k01+470	k01+480			13.860		138.60	Febrero 2025 a Origen	Según cartera topografica -Geotextil Subbase	
k01+480	k01+490			13.860		138.60	Febrero 2025 a Origen	Según cartera topografica -Geotextil Subbase	
k01+490	k01+500			13.860		138.60	Febrero 2025 a Origen	Según cartera topografica -Geotextil Subbase	
k01+500	k01+510			13.860		138.60	Febrero 2025 a Origen	Según cartera topografica -Geotextil Subbase	
k01+510	k01+520			13.860		138.60	Febrero 2025 a Origen	Según cartera topografica -Geotextil Subbase	
k01+520	k01+530			13.860		138.60	Febrero 2025 a Origen	Según cartera topografica -Geotextil Subbase	
k01+530	k01+540			13.860		138.60	Febrero 2025 a Origen	Según cartera topografica -Geotextil Subbase	
k01+540	k01+550			13.860		138.60	Febrero 2025 a Origen	Según cartera topografica -Geotextil Subbase	
k01+550	k01+560			13.860		138.60	Febrero 2025 a Origen	Según cartera topografica -Geotextil Subbase	
k01+560	k01+570			13.860		138.60	Febrero 2025 a Origen	Según cartera topografica -Geotextil Subbase	
k01+570	k01+580			13.860		138.60	Febrero 2025 a Origen	Según cartera topografica -Geotextil Subbase	
k01+580	k01+590			13.860		138.60	Febrero 2025 a Origen	Según cartera topografica -Geotextil Subbase	
k01+590	k01+600			13.860		138.60	Febrero 2025 a Origen	Según cartera topografica -Geotextil Subbase	
k01+600	k01+610			13.860		138.60	Febrero 2025 a Origen	Según cartera topografica -Geotextil Subbase	
k01+610	k01+620			13.860		138.60	Febrero 2025 a Origen	Según cartera topografica -Geotextil Subbase	
k01+620	k01+630			13.860		138.60	Febrero 2025 a Origen	Según cartera topografica -Geotextil Subbase	
k01+630	k01+640			13.860		138.60	Febrero 2025 a Origen	Según cartera topografica -Geotextil Subbase	
k01+640	k01+650			13.860		138.60	Febrero 2025 a Origen	Según cartera topografica -Geotextil Subbase	
k01+650	k01+660			13.860		138.60	Febrero 2025 a Origen	Según cartera topografica -Geotextil Subbase	
k01+660	k01+670			13.860		138.60	Febrero 2025 a Origen	Según cartera topografica -Geotextil Subbase	
k01+670	k01+680			13.860		138.60	Febrero 2025 a Origen	Según cartera topografica -Geotextil Subbase	
k01+680	k01+690			13.860		138.60	Febrero 2025 a Origen	Según cartera topografica -Geotextil Subbase	
k01+690	k01+700			13.860		138.60	Febrero 2025 a Origen	Según cartera topografica -Geotextil Subbase	
k01+700	k01+710			13.860		138.60	Febrero 2025 a Origen	Según cartera topografica -Geotextil Subbase	
k01+710	k01+720			14.281		140.71	Febrero 2025 a Origen	Según cartera topografica -Geotextil Subbase	
k01+720	k01+730			14.803		145.42	Febrero 2025 a Origen	Según cartera topografica -Geotextil Subbase	
k01+730	k01+740			15.324		150.64	Febrero 2025 a Origen	Según cartera topografica -Geotextil Subbase	
k01+740	k01+750			15.845		155.85	Febrero 2025 a Origen	Según cartera topografica -Geotextil Subbase	
k01+750	k01+760			16.367		161.06	Febrero 2025 a Origen	Según cartera topografica -Geotextil Subbase	
k01+760	k01+770			16.888		166.28	Febrero 2025 a Origen	Según cartera topografica -Geotextil Subbase	
k01+770	k01+780			17.410		171.49	Febrero 2025 a Origen	Según cartera topografica -Geotextil Subbase	
k01+780	k01+790			17.510		174.60	Febrero 2025 a Origen	Según cartera topografica -Geotextil Subbase	
k01+790	k01+800			17.510		175.10	Febrero 2025 a Origen	Según cartera topografica -Geotextil Subbase	
k01+800	k01+810			17.510		175.10	Febrero 2025 a Origen	Según cartera topografica -Geotextil Subbase	
k01+810	k01+820			17.510		175.10	Febrero 2025 a Origen	Según cartera topografica -Geotextil Subbase	
k01+820	k01+830			17.510		175.10	Febrero 2025 a Origen	Según cartera topografica -Geotextil Subbase	
k01+830	k01+840			17.510		175.10	Febrero 2025 a Origen	Según cartera topografica -Geotextil Subbase	
k01+840	k01+850			17.510		175.10	Febrero 2025 a Origen	Según cartera topografica -Geotextil Subbase	
k01+850	k01+860			17.510		175.10	Febrero 2025 a Origen	Según cartera topografica -Geotextil Subbase	
k01+860	k01+870			17.510		175.10	Febrero 2025 a Origen	Según cartera topografica -Geotextil Subbase	
k01+870	k01+880			17.510		175.10	Febrero 2025 a Origen	Según cartera topografica -Geotextil Subbase	
k01+880	k01+890			17.510		175.10	Febrero 2025 a Origen	Según cartera topografica -Geotextil Subbase	
k01+890	k01+900			17.510		175.10	Febrero 2025 a Origen	Según cartera topografica -Geotextil Subbase	
k01+900	k01+910			17.510		175.10	Febrero 2025 a Origen	Según cartera topografica -Geotextil Subbase	
k01+910	k01+920			17.510		175.10	Febrero 2025 a Origen	Según cartera topografica -Geotextil Subbase	
k01+920	k01+930			17.513		175.12	Febrero 2025 a Origen	Según cartera topografica -Geotextil Subbase	
k01+930	k01+940			17.625		175.69	Febrero 2025 a Origen	Según cartera topografica -Geotextil Subbase	
k01+940	k01+950			17.655		176.40	Febrero 2025 a Origen	Según cartera topografica -Geotextil Subbase	
k01+950	k01+960			17.930		177.93	Febrero 2025 a Origen	Según cartera topografica -Geotextil Subbase	
k01+960	k01+970			18.530		182.30	Febrero 2025 a Origen	Según cartera topografica -Geotextil Subbase	
k01+970	k01+980			19.288		189.09	Febrero 2025 a Origen	Según cartera topografica -Geotextil Subbase	
k01+980	k01+990			21.205		202.47	Febrero 2025 a Origen	Según cartera topografica -Geotextil Subbase	
k01+990	k02+000			13.860		175.33	Febrero 2025 a Origen	Según cartera topografica -Geotextil Subbase	
k02+000	k02+010			13.860		138.60	Febrero 2025 a Origen	Según cartera topografica -Geotextil Subbase	
k02+010	k02+020			13.860		138.60	Febrero 2025 a Origen	Según cartera topografica -Geotextil Subbase	
k02+020	k02+030			18.950		164.05	Febrero 2025 a Origen	Según cartera topografica -Geotextil Subbase	
k02+030	k02+040			18.943		189.47	Febrero 2025 a Origen	Según cartera topografica -Geotextil Subbase	
k02+040	k02+050			17.554		182.49	Febrero 2025 a Origen	Según cartera topografica -Geotextil Subbase	
k02+050	k02+060			17.510		175.32	Febrero 2025 a Origen	Según cartera topografica -Geotextil Subbase	
k02+060	k02+070			17.510		175.10	Febrero 2025 a Origen	Según cartera topografica -Geotextil Subbase	
k02+070	k02+080			17.432		174.71	Febrero 2025 a Origen	Según cartera topografica -Geotextil Subbase	
k02+080	k02+090			16.911		171.72	Febrero 2025 a Origen	Según cartera topografica -Geotextil Subbase	
k02+090	k02+100			16.930		169.21	Febrero 2025 a Origen	Según cartera topografica -Geotextil Subbase	
k02+100	k02+110			15.869		164.00	Febrero 2025 a Origen	Según cartera topografica -Geotextil Subbase	
k02+110	k02+120			15.348		156.09	Febrero 2025 a Origen	Según cartera topografica -Geotextil Subbase	
k02+120	k02+130			14.827		150.88	Febrero 2025 a Origen	Según cartera topografica -Geotextil Subbase	
k02+130	k02+140			14.306		145.67	Febrero 2025 a Origen	Según cartera topografica -Geotextil Subbase	
k02+140	k02+150			13.860		140.83	Febrero 2025 a Origen	Según cartera topografica -Geotextil Subbase	
k02+150	k02+160			13.860		138.60	Febrero 2025 a Origen	Según cartera topografica -Geotextil Subbase	
k02+160	k02+170			13.860		138.60	Febrero 2025 a Origen	Según cartera topografica -Geotextil Subbase	
k02+170	k02+180			13.860		138.60	Febrero 2025 a Origen	Según cartera topografica -Geotextil Subbase	
k02+180	k02+190			13.860		138.60	Febrero 2025 a Origen	Según cartera topografica -Geotextil Subbase	
k02+190	k02+200			13.860		138.60	Febrero 2025 a Origen	Según cartera topografica -Geotextil Subbase	
k02+200	k02+210			13.860		138.60	Febrero 2025 a Origen	Según cartera topografica -Geotextil Subbase	

ITEM		DESCRIPCIÓN				UNIDAD	CANTIDAD ANTERIOR	EN ESTA ACTA	CANTIDAD ACUMULADA
231		Geotextil para separación de suelos de subrasante y capas granular				m2	274,530.00	22.00	274,552.00
KM INICIAL	KM FINAL	CARRIL	LONGITUD (m)	ANCHO (m)	ESPESOR (m)	AREA (m2)	FECHA	DESCRIPCIÓN	
k02+210	k02+220			13.860		138.60	Febrero 2025 a Origen	Según cartera topografica -Geotextil Subbase	
k02+220	k02+230			13.860		138.60	Febrero 2025 a Origen	Según cartera topografica -Geotextil Subbase	
k02+230	k02+240			13.860		138.60	Febrero 2025 a Origen	Según cartera topografica -Geotextil Subbase	
k02+240	k02+250			13.860		138.60	Febrero 2025 a Origen	Según cartera topografica -Geotextil Subbase	
k02+250	k02+260			13.860		138.60	Febrero 2025 a Origen	Según cartera topografica -Geotextil Subbase	
k03+290	k03+300			14.862		74.31	Febrero 2025 a Origen	Según cartera topografica -Geotextil Subbase	
k03+300	k03+310			15.690		152.76	Febrero 2025 a Origen	Según cartera topografica -Geotextil Subbase	
k03+310	k03+320			16.606		161.48	Febrero 2025 a Origen	Según cartera topografica -Geotextil Subbase	
k03+320	k03+330			17.248		169.27	Febrero 2025 a Origen	Según cartera topografica -Geotextil Subbase	
k03+330	k03+340			17.300		172.74	Febrero 2025 a Origen	Según cartera topografica -Geotextil Subbase	
k03+340	k03+350			16.970		171.35	Febrero 2025 a Origen	Según cartera topografica -Geotextil Subbase	
k03+350	k03+360			16.522		167.46	Febrero 2025 a Origen	Según cartera topografica -Geotextil Subbase	
k03+360	k03+370			15.984		162.53	Febrero 2025 a Origen	Según cartera topografica -Geotextil Subbase	
k03+370	k03+380			15.381		156.83	Febrero 2025 a Origen	Según cartera topografica -Geotextil Subbase	
k03+380	k03+390			14.740		150.61	Febrero 2025 a Origen	Según cartera topografica -Geotextil Subbase	
k03+390	k03+400			14.086		144.13	Febrero 2025 a Origen	Según cartera topografica -Geotextil Subbase	
k03+400	k03+410			13.861		139.74	Febrero 2025 a Origen	Según cartera topografica -Geotextil Subbase	
k03+410	k03+420			13.860		138.61	Febrero 2025 a Origen	Según cartera topografica -Geotextil Subbase	
k03+420	k03+430			13.860		138.60	Febrero 2025 a Origen	Según cartera topografica -Geotextil Subbase	
k03+430	k03+440			13.860		138.60	Febrero 2025 a Origen	Según cartera topografica -Geotextil Subbase	
k03+440	k03+450			13.860		138.60	Febrero 2025 a Origen	Según cartera topografica -Geotextil Subbase	
k03+450	k03+460			13.860		138.60	Febrero 2025 a Origen	Según cartera topografica -Geotextil Subbase	
k03+460	k03+470			13.860		138.60	Febrero 2025 a Origen	Según cartera topografica -Geotextil Subbase	
k03+470	k03+480			13.860		138.60	Febrero 2025 a Origen	Según cartera topografica -Geotextil Subbase	
k03+480	k03+490			13.860		138.60	Febrero 2025 a Origen	Según cartera topografica -Geotextil Subbase	
k03+490	k03+500			13.860		138.60	Febrero 2025 a Origen	Según cartera topografica -Geotextil Subbase	
k03+500	k03+510			13.860		138.60	Febrero 2025 a Origen	Según cartera topografica -Geotextil Subbase	
k03+510	k03+520			13.860		138.60	Febrero 2025 a Origen	Según cartera topografica -Geotextil Subbase	
k03+520	k03+530			13.860		138.60	Febrero 2025 a Origen	Según cartera topografica -Geotextil Subbase	
k03+530	k03+540			13.860		138.60	Febrero 2025 a Origen	Según cartera topografica -Geotextil Subbase	
k03+540	k03+550			13.860		138.60	Febrero 2025 a Origen	Según cartera topografica -Geotextil Subbase	
k03+550	k03+560			13.860		138.60	Febrero 2025 a Origen	Según cartera topografica -Geotextil Subbase	
k03+560	k03+570			13.860		138.60	Febrero 2025 a Origen	Según cartera topografica -Geotextil Subbase	
k03+570	k03+580			13.860		138.60	Febrero 2025 a Origen	Según cartera topografica -Geotextil Subbase	
k03+580	k03+590			13.860		138.60	Febrero 2025 a Origen	Según cartera topografica -Geotextil Subbase	
k03+590	k03+600			13.860		138.60	Febrero 2025 a Origen	Según cartera topografica -Geotextil Subbase	
k03+600	k03+610			13.860		138.60	Febrero 2025 a Origen	Según cartera topografica -Geotextil Subbase	
k03+610	k03+620			13.860		138.60	Febrero 2025 a Origen	Según cartera topografica -Geotextil Subbase	
k03+620	k03+630			13.860		138.60	Febrero 2025 a Origen	Según cartera topografica -Geotextil Subbase	
k03+630	k03+640			13.860		138.60	Febrero 2025 a Origen	Según cartera topografica -Geotextil Subbase	
k03+640	k03+650			13.860		138.60	Febrero 2025 a Origen	Según cartera topografica -Geotextil Subbase	
k03+650	k03+660			13.860		138.60	Febrero 2025 a Origen	Según cartera topografica -Geotextil Subbase	
k03+660	k03+670			13.860		138.60	Febrero 2025 a Origen	Según cartera topografica -Geotextil Subbase	
k03+670	k03+680			13.860		138.60	Febrero 2025 a Origen	Según cartera topografica -Geotextil Subbase	
k03+680	k03+690			13.860		138.60	Febrero 2025 a Origen	Según cartera topografica -Geotextil Subbase	
k03+690	k03+700			13.860		138.60	Febrero 2025 a Origen	Según cartera topografica -Geotextil Subbase	
k03+700	k03+710			13.860		138.60	Febrero 2025 a Origen	Según cartera topografica -Geotextil Subbase	
k03+710	k03+720			13.860		138.60	Febrero 2025 a Origen	Según cartera topografica -Geotextil Subbase	
k03+720	k03+730			13.860		138.60	Febrero 2025 a Origen	Según cartera topografica -Geotextil Subbase	
k03+730	k03+740			13.860		138.60	Febrero 2025 a Origen	Según cartera topografica -Geotextil Subbase	
k03+740	k03+750			13.860		138.60	Febrero 2025 a Origen	Según cartera topografica -Geotextil Subbase	
k03+750	k03+760			13.860		138.60	Febrero 2025 a Origen	Según cartera topografica -Geotextil Subbase	
k03+760	k03+770			13.860		138.60	Febrero 2025 a Origen	Según cartera topografica -Geotextil Subbase	
k03+770	k03+780			13.860		138.60	Febrero 2025 a Origen	Según cartera topografica -Geotextil Subbase	
k03+780	k03+790			13.860		138.60	Febrero 2025 a Origen	Según cartera topografica -Geotextil Subbase	
k03+790	k03+800			13.860		138.60	Febrero 2025 a Origen	Según cartera topografica -Geotextil Subbase	
k03+800	k03+810			13.860		138.60	Febrero 2025 a Origen	Según cartera topografica -Geotextil Subbase	
k03+810	k03+820			13.860		138.60	Febrero 2025 a Origen	Según cartera topografica -Geotextil Subbase	
k03+820	k03+830			13.860		138.60	Febrero 2025 a Origen	Según cartera topografica -Geotextil Subbase	
k03+830	k03+840			13.860		138.60	Febrero 2025 a Origen	Según cartera topografica -Geotextil Subbase	
k03+840	k03+850			13.860		138.60	Febrero 2025 a Origen	Según cartera topografica -Geotextil Subbase	
k03+850	k03+860			13.860		138.60	Febrero 2025 a Origen	Según cartera topografica -Geotextil Subbase	
k03+860	k03+870			13.860		138.60	Febrero 2025 a Origen	Según cartera topografica -Geotextil Subbase	
k03+870	k03+880			13.860		138.60	Febrero 2025 a Origen	Según cartera topografica -Geotextil Subbase	
k03+880	k03+890			13.860		138.60	Febrero 2025 a Origen	Según cartera topografica -Geotextil Subbase	
k03+890	k03+900			13.860		138.60	Febrero 2025 a Origen	Según cartera topografica -Geotextil Subbase	
k03+900	k03+910			13.860		138.60	Febrero 2025 a Origen	Según cartera topografica -Geotextil Subbase	
k03+910	k03+920			13.860		138.60	Febrero 2025 a Origen	Según cartera topografica -Geotextil Subbase	
k03+920	k03+930			13.860		138.60	Febrero 2025 a Origen	Según cartera topografica -Geotextil Subbase	
k03+930	k03+940			13.860		138.60	Febrero 2025 a Origen	Según cartera topografica -Geotextil Subbase	
k03+940	k03+950			13.860		138.60	Febrero 2025 a Origen	Según cartera topografica -Geotextil Subbase	
k03+950	k03+960			13.860		138.60	Febrero 2025 a Origen	Según cartera topografica -Geotextil Subbase	
k03+960	k03+970			13.860		138.60	Febrero 2025 a Origen	Según cartera topografica -Geotextil Subbase	
k03+970	k03+980			13.860		138.60	Febrero 2025 a Origen	Según cartera topografica -Geotextil Subbase	
k03+980	k03+990			13.860		138.60	Febrero 2025 a Origen	Según cartera topografica -Geotextil Subbase	
k03+990	k04+000			13.860		138.60	Febrero 2025 a Origen	Según cartera topografica -Geotextil Subbase	
k04+000	k04+010			13.860		138.60	Febrero 2025 a Origen	Según cartera topografica -Geotextil Subbase	
k04+010	k04+020			13.860		138.60	Febrero 2025 a Origen	Según cartera topografica -Geotextil Subbase	
k04+020	k04+030			13.860		138.60	Febrero 2025 a Origen	Según cartera topografica -Geotextil Subbase	
k04+030	k04+040			13.860		138.60	Febrero 2025 a Origen	Según cartera topografica -Geotextil Subbase	
k04+040	k04+050			13.860		138.60	Febrero 2025 a Origen	Según cartera topografica -Geotextil Subbase	
k04+050	k04+060			13.860		138.60	Febrero 2025 a Origen	Según cartera topografica -Geotextil Subbase	

ITEM		DESCRIPCIÓN				UNIDAD	CANTIDAD ANTERIOR	EN ESTA ACTA	CANTIDAD ACUMULADA
231		Geotextil para separación de suelos de subrasante y capas granular				m2	274,530.00	22.00	274,552.00
KM INICIAL	KM FINAL	CARRIL	LONGITUD (m)	ANCHO (m)	ESPESOR (m)	AREA (m2)	FECHA	DESCRIPCIÓN	
k04+060	k04+070			13.860		138.60	Febrero 2025 a Origen	Según cartera topografica -Geotextil Subbase	
k04+070	k04+080			13.860		138.60	Febrero 2025 a Origen	Según cartera topografica -Geotextil Subbase	
k04+080	k04+090			13.860		138.60	Febrero 2025 a Origen	Según cartera topografica -Geotextil Subbase	
k04+090	k04+100			13.860		138.60	Febrero 2025 a Origen	Según cartera topografica -Geotextil Subbase	
k04+100	k04+110			13.860		138.60	Febrero 2025 a Origen	Según cartera topografica -Geotextil Subbase	
k04+110	k04+120			13.860		138.60	Febrero 2025 a Origen	Según cartera topografica -Geotextil Subbase	
k04+120	k04+130			13.860		138.60	Febrero 2025 a Origen	Según cartera topografica -Geotextil Subbase	
k04+130	k04+140			13.860		138.60	Febrero 2025 a Origen	Según cartera topografica -Geotextil Subbase	
k04+140	k04+150			13.860		138.60	Febrero 2025 a Origen	Según cartera topografica -Geotextil Subbase	
k04+150	k04+160			13.860		138.60	Febrero 2025 a Origen	Según cartera topografica -Geotextil Subbase	
k04+160	k04+170			13.860		138.60	Febrero 2025 a Origen	Según cartera topografica -Geotextil Subbase	
k04+170	k04+180			12.860		133.60	Febrero 2025 a Origen	Según cartera topografica -Geotextil Subbase	
k04+180	k04+190			12.860		128.60	Febrero 2025 a Origen	Según cartera topografica -Geotextil Subbase	
k04+190	k04+200			12.860		128.60	Febrero 2025 a Origen	Según cartera topografica -Geotextil Subbase	
k04+200	k04+210			12.860		128.60	Febrero 2025 a Origen	Según cartera topografica -Geotextil Subbase	
k04+210	k04+220			12.860		128.60	Febrero 2025 a Origen	Según cartera topografica -Geotextil Subbase	
k04+220	k04+230			12.860		128.60	Febrero 2025 a Origen	Según cartera topografica -Geotextil Subbase	
k04+230	k04+240			17.299		150.80	Febrero 2025 a Origen	Según cartera topografica -Geotextil Subbase	
k04+240	k04+250			17.000		171.49	Febrero 2025 a Origen	Según cartera topografica -Geotextil Subbase	
k04+250	k04+260			16.617		168.08	Febrero 2025 a Origen	Según cartera topografica -Geotextil Subbase	
k04+260	k04+270			16.159		163.88	Febrero 2025 a Origen	Según cartera topografica -Geotextil Subbase	
k04+270	k04+280			15.622		158.91	Febrero 2025 a Origen	Según cartera topografica -Geotextil Subbase	
k04+280	k04+290			15.006		153.14	Febrero 2025 a Origen	Según cartera topografica -Geotextil Subbase	
k04+290	k04+300			14.311		146.59	Febrero 2025 a Origen	Según cartera topografica -Geotextil Subbase	
k04+300	k04+310			13.860		140.86	Febrero 2025 a Origen	Según cartera topografica -Geotextil Subbase	
k04+310	k04+320			13.860		138.60	Febrero 2025 a Origen	Según cartera topografica -Geotextil Subbase	
k04+320	k04+330			13.860		138.60	Febrero 2025 a Origen	Según cartera topografica -Geotextil Subbase	
k04+330	k04+340			13.860		138.60	Febrero 2025 a Origen	Según cartera topografica -Geotextil Subbase	
k04+340	k04+350			13.860		138.60	Febrero 2025 a Origen	Según cartera topografica -Geotextil Subbase	
k04+350	k04+360			13.860		138.60	Febrero 2025 a Origen	Según cartera topografica -Geotextil Subbase	
k04+360	k04+370			13.860		138.60	Febrero 2025 a Origen	Según cartera topografica -Geotextil Subbase	
k04+370	k04+380			13.860		138.60	Febrero 2025 a Origen	Según cartera topografica -Geotextil Subbase	
k04+380	k04+390			13.860		138.60	Febrero 2025 a Origen	Según cartera topografica -Geotextil Subbase	
k04+390	k04+400			13.860		138.60	Febrero 2025 a Origen	Según cartera topografica -Geotextil Subbase	
k04+400	k04+410			13.860		138.60	Febrero 2025 a Origen	Según cartera topografica -Geotextil Subbase	
k04+410	k04+420			13.860		138.60	Febrero 2025 a Origen	Según cartera topografica -Geotextil Subbase	
k04+420	k04+430			13.860		138.60	Febrero 2025 a Origen	Según cartera topografica -Geotextil Subbase	
k04+430	k04+440			13.901		138.81	Febrero 2025 a Origen	Según cartera topografica -Geotextil Subbase	
k04+440	k04+450			14.147		140.24	Febrero 2025 a Origen	Según cartera topografica -Geotextil Subbase	
k04+450	k04+460			14.472		143.10	Febrero 2025 a Origen	Según cartera topografica -Geotextil Subbase	
k04+460	k04+470			14.877		146.75	Febrero 2025 a Origen	Según cartera topografica -Geotextil Subbase	
k04+470	k04+480			15.360		151.19	Febrero 2025 a Origen	Según cartera topografica -Geotextil Subbase	
k04+480	k04+490			15.923		156.42	Febrero 2025 a Origen	Según cartera topografica -Geotextil Subbase	
k04+490	k04+500			16.566		162.45	Febrero 2025 a Origen	Según cartera topografica -Geotextil Subbase	
k04+500	k04+510			17.288		169.27	Febrero 2025 a Origen	Según cartera topografica -Geotextil Subbase	
k04+510	k04+520			17.510		173.99	Febrero 2025 a Origen	Según cartera topografica -Geotextil Subbase	
k04+520	k04+530			17.510		175.10	Febrero 2025 a Origen	Según cartera topografica -Geotextil Subbase	
k04+530	k04+540			17.510		175.10	Febrero 2025 a Origen	Según cartera topografica -Geotextil Subbase	
k04+540	k04+550			17.510		175.10	Febrero 2025 a Origen	Según cartera topografica -Geotextil Subbase	
k04+550	k04+560			17.510		175.10	Febrero 2025 a Origen	Según cartera topografica -Geotextil Subbase	
k04+560	k04+570			17.510		175.10	Febrero 2025 a Origen	Según cartera topografica -Geotextil Subbase	
k04+570	k04+580			17.510		175.10	Febrero 2025 a Origen	Según cartera topografica -Geotextil Subbase	
k04+580	k04+590			17.510		175.10	Febrero 2025 a Origen	Según cartera topografica -Geotextil Subbase	
k04+590	k04+600			17.510		175.10	Febrero 2025 a Origen	Según cartera topografica -Geotextil Subbase	
k04+600	k04+610			17.510		175.10	Febrero 2025 a Origen	Según cartera topografica -Geotextil Subbase	
k04+610	k04+620			17.510		175.10	Febrero 2025 a Origen	Según cartera topografica -Geotextil Subbase	
k04+620	k04+630			17.510		175.10	Febrero 2025 a Origen	Según cartera topografica -Geotextil Subbase	
k04+630	k04+640			17.510		175.10	Febrero 2025 a Origen	Según cartera topografica -Geotextil Subbase	
k04+640	k04+650			17.510		175.10	Febrero 2025 a Origen	Según cartera topografica -Geotextil Subbase	
k04+650	k04+660			17.510		175.10	Febrero 2025 a Origen	Según cartera topografica -Geotextil Subbase	
k04+660	k04+670			17.510		175.10	Febrero 2025 a Origen	Según cartera topografica -Geotextil Subbase	
k04+670	k04+680			17.510		175.10	Febrero 2025 a Origen	Según cartera topografica -Geotextil Subbase	
k04+680	k04+690			17.510		175.10	Febrero 2025 a Origen	Según cartera topografica -Geotextil Subbase	
k04+690	k04+700			17.732		176.21	Febrero 2025 a Origen	Según cartera topografica -Geotextil Subbase	
k04+700	k04+710			18.248		179.90	Febrero 2025 a Origen	Según cartera topografica -Geotextil Subbase	
k04+710	k04+720			18.765		185.07	Febrero 2025 a Origen	Según cartera topografica -Geotextil Subbase	
k04+720	k04+730			19.595		191.80	Febrero 2025 a Origen	Según cartera topografica -Geotextil Subbase	
k04+730	k04+740			22.301		209.48	Febrero 2025 a Origen	Según cartera topografica -Geotextil Subbase	
k04+740	k04+750			13.860		180.81	Febrero 2025 a Origen	Según cartera topografica -Geotextil Subbase	
k04+750	k04+760			13.860		138.60	Febrero 2025 a Origen	Según cartera topografica -Geotextil Subbase	
k04+760	k04+770			15.617		147.39	Febrero 2025 a Origen	Según cartera topografica -Geotextil Subbase	
k04+770	k04+780			20.435		180.26	Febrero 2025 a Origen	Según cartera topografica -Geotextil Subbase	
k04+780	k04+790			17.813		191.24	Febrero 2025 a Origen	Según cartera topografica -Geotextil Subbase	
k04+790	k04+800			17.510		176.62	Febrero 2025 a Origen	Según cartera topografica -Geotextil Subbase	
k04+800	k04+810			17.510		175.10	Febrero 2025 a Origen	Según cartera topografica -Geotextil Subbase	
k04+810	k04+820			17.510		175.10	Febrero 2025 a Origen	Según cartera topografica -Geotextil Subbase	
k04+820	k04+830			17.150		173.30	Febrero 2025 a Origen	Según cartera topografica -Geotextil Subbase	
k04+830	k04+840			16.663		169.07	Febrero 2025 a Origen	Según cartera topografica -Geotextil Subbase	
k04+840	k04+850			16.177		164.20	Febrero 2025 a Origen	Según cartera topografica -Geotextil Subbase	
k04+850	k04+860			15.690		159.34	Febrero 2025 a Origen	Según cartera topografica -Geotextil Subbase	
k04+860	k04+870			15.203		154.47	Febrero 2025 a Origen	Según cartera topografica -Geotextil Subbase	
k04+870	k04+880			14.717		149.60	Febrero 2025 a Origen	Según cartera topografica -Geotextil Subbase	
k04+880	k04+890			14.230		144.74	Febrero 2025 a Origen	Según cartera topografica -Geotextil Subbase	

ITEM		DESCRIPCIÓN				UNIDAD	CANTIDAD ANTERIOR	EN ESTA ACTA	CANTIDAD ACUMULADA
231		Geotextil para separación de suelos de subrasante y capas granular				m2	274,530.00	22.00	274,552.00
KM INICIAL	KM FINAL	CARRIL	LONGITUD (m)	ANCHO (m)	ESPESOR (m)	AREA (m2)	FECHA	DESCRIPCIÓN	
k04+890	k04+900			13.860		140.45	Febrero 2025 a Origen	Según cartera topografica -Geotextil Subbase	
k04+900	k04+910			13.860		138.60	Febrero 2025 a Origen	Según cartera topografica -Geotextil Subbase	
k04+910	k04+920			13.860		138.60	Febrero 2025 a Origen	Según cartera topografica -Geotextil Subbase	
k04+920	k04+930			13.860		138.60	Febrero 2025 a Origen	Según cartera topografica -Geotextil Subbase	
k04+930	k04+940			13.860		138.60	Febrero 2025 a Origen	Según cartera topografica -Geotextil Subbase	
k04+940	k04+950			13.860		138.60	Febrero 2025 a Origen	Según cartera topografica -Geotextil Subbase	
k04+950	k04+960			13.860		138.60	Febrero 2025 a Origen	Según cartera topografica -Geotextil Subbase	
k04+960	k04+970			13.860		138.60	Febrero 2025 a Origen	Según cartera topografica -Geotextil Subbase	
k04+970	k04+980			13.860		138.60	Febrero 2025 a Origen	Según cartera topografica -Geotextil Subbase	
k04+980	k04+990			13.860		138.60	Febrero 2025 a Origen	Según cartera topografica -Geotextil Subbase	
k04+990	k05+000			13.860		138.60	Febrero 2025 a Origen	Según cartera topografica -Geotextil Subbase	
k05+000	k05+010			14.104		139.82	Febrero 2025 a Origen	Según cartera topografica -Geotextil Subbase	
k05+010	k05+020			14.591		143.48	Febrero 2025 a Origen	Según cartera topografica -Geotextil Subbase	
k05+020	k05+030			15.078		148.35	Febrero 2025 a Origen	Según cartera topografica -Geotextil Subbase	
k05+030	k05+040			15.564		153.21	Febrero 2025 a Origen	Según cartera topografica -Geotextil Subbase	
k05+040	k05+050			16.051		158.08	Febrero 2025 a Origen	Según cartera topografica -Geotextil Subbase	
k05+050	k05+060			16.538		162.95	Febrero 2025 a Origen	Según cartera topografica -Geotextil Subbase	
k05+060	k05+070			17.024		167.81	Febrero 2025 a Origen	Según cartera topografica -Geotextil Subbase	
k05+070	k05+080			17.510		172.67	Febrero 2025 a Origen	Según cartera topografica -Geotextil Subbase	
k05+080	k05+090			17.510		175.10	Febrero 2025 a Origen	Según cartera topografica -Geotextil Subbase	
k05+090	k05+100			17.510		175.10	Febrero 2025 a Origen	Según cartera topografica -Geotextil Subbase	
k05+100	k05+110			17.510		175.10	Febrero 2025 a Origen	Según cartera topografica -Geotextil Subbase	
k05+110	k05+120			17.510		175.10	Febrero 2025 a Origen	Según cartera topografica -Geotextil Subbase	
k05+120	k05+130			17.510		175.10	Febrero 2025 a Origen	Según cartera topografica -Geotextil Subbase	
k05+130	k05+140			17.510		175.10	Febrero 2025 a Origen	Según cartera topografica -Geotextil Subbase	
k05+140	k05+150			17.510		175.10	Febrero 2025 a Origen	Según cartera topografica -Geotextil Subbase	
k05+150	k05+160			17.510		175.10	Febrero 2025 a Origen	Según cartera topografica -Geotextil Subbase	
k05+160	k05+170			17.510		175.10	Febrero 2025 a Origen	Según cartera topografica -Geotextil Subbase	
k05+170	k05+180			17.510		175.10	Febrero 2025 a Origen	Según cartera topografica -Geotextil Subbase	
k05+180	k05+190			17.510		175.10	Febrero 2025 a Origen	Según cartera topografica -Geotextil Subbase	
k05+190	k05+200			17.509		175.10	Febrero 2025 a Origen	Según cartera topografica -Geotextil Subbase	
k05+200	k05+210			17.510		175.10	Febrero 2025 a Origen	Según cartera topografica -Geotextil Subbase	
k05+210	k05+220			17.510		175.10	Febrero 2025 a Origen	Según cartera topografica -Geotextil Subbase	
k05+220	k05+230			17.510		175.10	Febrero 2025 a Origen	Según cartera topografica -Geotextil Subbase	
k05+230	k05+240			17.516		175.13	Febrero 2025 a Origen	Según cartera topografica -Geotextil Subbase	
k05+240	k05+250			17.696		176.06	Febrero 2025 a Origen	Según cartera topografica -Geotextil Subbase	
k05+250	k05+260			18.102		178.99	Febrero 2025 a Origen	Según cartera topografica -Geotextil Subbase	
k05+260	k05+270			12.860		154.81	Febrero 2025 a Origen	Según cartera topografica -Geotextil Subbase	
k05+270	k05+280			12.860		128.60	Febrero 2025 a Origen	Según cartera topografica -Geotextil Subbase	
k05+280	k05+290			12.860		128.60	Febrero 2025 a Origen	Según cartera topografica -Geotextil Subbase	
k05+290	k05+300			12.860		128.60	Febrero 2025 a Origen	Según cartera topografica -Geotextil Subbase	
k05+300	k05+310			12.860		128.60	Febrero 2025 a Origen	Según cartera topografica -Geotextil Subbase	
k05+310	k05+320			12.860		128.60	Febrero 2025 a Origen	Según cartera topografica -Geotextil Subbase	
k05+320	k05+330			13.860		133.60	Febrero 2025 a Origen	Según cartera topografica -Geotextil Subbase	
k05+330	k05+340			13.860		138.60	Febrero 2025 a Origen	Según cartera topografica -Geotextil Subbase	
k05+340	k05+350			13.860		138.60	Febrero 2025 a Origen	Según cartera topografica -Geotextil Subbase	
k05+350	k05+360			13.860		138.60	Febrero 2025 a Origen	Según cartera topografica -Geotextil Subbase	
k05+360	k05+370			13.860		138.60	Febrero 2025 a Origen	Según cartera topografica -Geotextil Subbase	
k05+370	k05+380			13.860		138.60	Febrero 2025 a Origen	Según cartera topografica -Geotextil Subbase	
k05+380	k05+390			13.860		138.60	Febrero 2025 a Origen	Según cartera topografica -Geotextil Subbase	
k05+390	k05+400			13.860		138.60	Febrero 2025 a Origen	Según cartera topografica -Geotextil Subbase	
k05+400	k05+410			13.860		138.60	Febrero 2025 a Origen	Según cartera topografica -Geotextil Subbase	
k05+410	k05+420			13.860		138.60	Febrero 2025 a Origen	Según cartera topografica -Geotextil Subbase	
k05+420	k05+430			13.860		138.60	Febrero 2025 a Origen	Según cartera topografica -Geotextil Subbase	
k05+430	k05+440			13.860		138.60	Febrero 2025 a Origen	Según cartera topografica -Geotextil Subbase	
k05+440	k05+450			13.860		138.60	Febrero 2025 a Origen	Según cartera topografica -Geotextil Subbase	
k05+450	k05+460			13.860		138.60	Febrero 2025 a Origen	Según cartera topografica -Geotextil Subbase	
k05+460	k05+470			13.860		138.60	Febrero 2025 a Origen	Según cartera topografica -Geotextil Subbase	
k05+470	k05+480			13.860		138.60	Febrero 2025 a Origen	Según cartera topografica -Geotextil Subbase	
k05+480	k05+490			13.860		138.60	Febrero 2025 a Origen	Según cartera topografica -Geotextil Subbase	
k05+490	k05+500			13.860		138.60	Febrero 2025 a Origen	Según cartera topografica -Geotextil Subbase	
k05+500	k05+510			13.860		138.60	Febrero 2025 a Origen	Según cartera topografica -Geotextil Subbase	
k05+510	k05+520			13.860		138.60	Febrero 2025 a Origen	Según cartera topografica -Geotextil Subbase	
k05+520	k05+530			13.860		138.60	Febrero 2025 a Origen	Según cartera topografica -Geotextil Subbase	
k05+530	k05+540			13.860		138.60	Febrero 2025 a Origen	Según cartera topografica -Geotextil Subbase	
k05+540	k05+550			13.860		138.60	Febrero 2025 a Origen	Según cartera topografica -Geotextil Subbase	
k05+550	k05+560			13.860		138.60	Febrero 2025 a Origen	Según cartera topografica -Geotextil Subbase	
k05+560	k05+570			13.860		138.60	Febrero 2025 a Origen	Según cartera topografica -Geotextil Subbase	
k05+570	k05+580			13.860		138.60	Febrero 2025 a Origen	Según cartera topografica -Geotextil Subbase	
k05+580	k05+590			13.860		138.60	Febrero 2025 a Origen	Según cartera topografica -Geotextil Subbase	
k05+590	k05+600			13.860		138.60	Febrero 2025 a Origen	Según cartera topografica -Geotextil Subbase	
k05+600	k05+610			13.860		138.60	Febrero 2025 a Origen	Según cartera topografica -Geotextil Subbase	
k05+610	k05+620			13.860		138.60	Febrero 2025 a Origen	Según cartera topografica -Geotextil Subbase	
k05+620	k05+630			13.860		138.60	Febrero 2025 a Origen	Según cartera topografica -Geotextil Subbase	
k05+630	k05+640			13.860		138.60	Febrero 2025 a Origen	Según cartera topografica -Geotextil Subbase	
k05+640	k05+650			13.860		138.60	Febrero 2025 a Origen	Según cartera topografica -Geotextil Subbase	
k05+650	k05+660			13.860		138.60	Febrero 2025 a Origen	Según cartera topografica -Geotextil Subbase	
k05+660	k05+670			13.860		138.60	Febrero 2025 a Origen	Según cartera topografica -Geotextil Subbase	
k05+670	k05+680			13.860		138.60	Febrero 2025 a Origen	Según cartera topografica -Geotextil Subbase	
k05+680	k05+690			13.860		138.60	Febrero 2025 a Origen	Según cartera topografica -Geotextil Subbase	
k05+690	k05+700			13.860		138.60	Febrero 2025 a Origen	Según cartera topografica -Geotextil Subbase	
k05+700	k05+710			13.860		138.60	Febrero 2025 a Origen	Según cartera topografica -Geotextil Subbase	
k05+710	k05+720			13.860		138.60	Febrero 2025 a Origen	Según cartera topografica -Geotextil Subbase	

ITEM		DESCRIPCIÓN				UNIDAD	CANTIDAD ANTERIOR	EN ESTA ACTA	CANTIDAD ACUMULADA
231		Geotextil para separación de suelos de subrasante y capas granular				m2	274,530.00	22.00	274,552.00
KM INICIAL	KM FINAL	CARRIL	LONGITUD (m)	ANCHO (m)	ESPESOR (m)	AREA (m2)	FECHA	DESCRIPCIÓN	
k05+720	k05+730			13.860		138.60	Febrero 2025 a Origen	Según cartera topografica -Geotextil Subbase	
k05+730	k05+740			13.860		138.60	Febrero 2025 a Origen	Según cartera topografica -Geotextil Subbase	
k05+740	k05+750			13.860		138.60	Febrero 2025 a Origen	Según cartera topografica -Geotextil Subbase	
k05+750	k05+760			13.860		138.60	Febrero 2025 a Origen	Según cartera topografica -Geotextil Subbase	
k05+760	k05+770			13.860		138.60	Febrero 2025 a Origen	Según cartera topografica -Geotextil Subbase	
k05+770	k05+780			13.860		138.60	Febrero 2025 a Origen	Según cartera topografica -Geotextil Subbase	
k05+780	k05+790			13.860		138.60	Febrero 2025 a Origen	Según cartera topografica -Geotextil Subbase	
k05+790	k05+800			13.860		138.60	Febrero 2025 a Origen	Según cartera topografica -Geotextil Subbase	
k05+800	k05+810			13.860		138.60	Febrero 2025 a Origen	Según cartera topografica -Geotextil Subbase	
k05+810	k05+820			13.860		138.60	Febrero 2025 a Origen	Según cartera topografica -Geotextil Subbase	
k05+820	k05+830			13.860		138.60	Febrero 2025 a Origen	Según cartera topografica -Geotextil Subbase	
k05+830	k05+840			13.860		138.60	Febrero 2025 a Origen	Según cartera topografica -Geotextil Subbase	
k05+840	k05+850			13.860		138.60	Febrero 2025 a Origen	Según cartera topografica -Geotextil Subbase	
k05+850	k05+860			13.860		138.60	Febrero 2025 a Origen	Según cartera topografica -Geotextil Subbase	
k05+860	k05+870			13.860		138.60	Febrero 2025 a Origen	Según cartera topografica -Geotextil Subbase	
k05+870	k05+880			13.860		138.60	Febrero 2025 a Origen	Según cartera topografica -Geotextil Subbase	
k05+880	k05+890			13.860		138.60	Febrero 2025 a Origen	Según cartera topografica -Geotextil Subbase	
k05+890	k05+900			13.860		138.60	Febrero 2025 a Origen	Según cartera topografica -Geotextil Subbase	
k05+900	k05+910			13.860		138.60	Febrero 2025 a Origen	Según cartera topografica -Geotextil Subbase	
k05+910	k05+920			13.860		138.60	Febrero 2025 a Origen	Según cartera topografica -Geotextil Subbase	
k05+920	k05+930			13.860		138.60	Febrero 2025 a Origen	Según cartera topografica -Geotextil Subbase	
k05+930	k05+940			13.860		138.60	Febrero 2025 a Origen	Según cartera topografica -Geotextil Subbase	
k05+940	k05+950			13.860		138.60	Febrero 2025 a Origen	Según cartera topografica -Geotextil Subbase	
k05+950	k05+960			13.860		138.60	Febrero 2025 a Origen	Según cartera topografica -Geotextil Subbase	
k05+960	k05+970			13.860		138.60	Febrero 2025 a Origen	Según cartera topografica -Geotextil Subbase	
k05+970	k05+980			13.860		138.60	Febrero 2025 a Origen	Según cartera topografica -Geotextil Subbase	
k05+980	k05+990			13.860		138.60	Febrero 2025 a Origen	Según cartera topografica -Geotextil Subbase	
k05+990	k06+000			13.860		138.60	Febrero 2025 a Origen	Según cartera topografica -Geotextil Subbase	
k06+000	k06+010			13.860		138.60	Febrero 2025 a Origen	Según cartera topografica -Geotextil Subbase	
k06+010	k06+020			13.860		138.60	Febrero 2025 a Origen	Según cartera topografica -Geotextil Subbase	
k06+020	k06+030			13.860		138.60	Febrero 2025 a Origen	Según cartera topografica -Geotextil Subbase	
k06+030	k06+040			13.860		138.60	Febrero 2025 a Origen	Según cartera topografica -Geotextil Subbase	
k06+040	k06+050			13.860		138.60	Febrero 2025 a Origen	Según cartera topografica -Geotextil Subbase	
k06+050	k06+060			13.860		138.60	Febrero 2025 a Origen	Según cartera topografica -Geotextil Subbase	
k06+060	k06+070			13.860		138.60	Febrero 2025 a Origen	Según cartera topografica -Geotextil Subbase	
k06+070	k06+080			13.860		138.60	Febrero 2025 a Origen	Según cartera topografica -Geotextil Subbase	
k06+080	k06+090			13.860		138.60	Febrero 2025 a Origen	Según cartera topografica -Geotextil Subbase	
k06+090	k06+100			13.860		138.60	Febrero 2025 a Origen	Según cartera topografica -Geotextil Subbase	
k06+100	k06+110			13.860		138.60	Febrero 2025 a Origen	Según cartera topografica -Geotextil Subbase	
k06+110	k06+120			13.860		138.60	Febrero 2025 a Origen	Según cartera topografica -Geotextil Subbase	
k06+120	k06+130			13.860		138.60	Febrero 2025 a Origen	Según cartera topografica -Geotextil Subbase	
k06+130	k06+140			13.860		138.60	Febrero 2025 a Origen	Según cartera topografica -Geotextil Subbase	
k06+140	k06+150			13.860		138.60	Febrero 2025 a Origen	Según cartera topografica -Geotextil Subbase	
k06+150	k06+160			13.860		138.60	Febrero 2025 a Origen	Según cartera topografica -Geotextil Subbase	
k06+160	k06+170			13.860		138.60	Febrero 2025 a Origen	Según cartera topografica -Geotextil Subbase	
k06+170	k06+180			13.860		138.60	Febrero 2025 a Origen	Según cartera topografica -Geotextil Subbase	
k06+180	k06+190			13.860		138.60	Febrero 2025 a Origen	Según cartera topografica -Geotextil Subbase	
k06+190	k06+200			13.860		138.60	Febrero 2025 a Origen	Según cartera topografica -Geotextil Subbase	
k06+200	k06+210			13.860		138.60	Febrero 2025 a Origen	Según cartera topografica -Geotextil Subbase	
k06+210	k06+220			13.860		138.60	Febrero 2025 a Origen	Según cartera topografica -Geotextil Subbase	
k06+220	k06+230			13.860		138.60	Febrero 2025 a Origen	Según cartera topografica -Geotextil Subbase	
k06+230	k06+240			13.860		138.60	Febrero 2025 a Origen	Según cartera topografica -Geotextil Subbase	
k06+240	k06+250			13.860		138.60	Febrero 2025 a Origen	Según cartera topografica -Geotextil Subbase	
k06+250	k06+260			13.860		138.60	Febrero 2025 a Origen	Según cartera topografica -Geotextil Subbase	
k06+260	k06+270			13.860		138.60	Febrero 2025 a Origen	Según cartera topografica -Geotextil Subbase	
k06+270	k06+280			13.860		138.60	Febrero 2025 a Origen	Según cartera topografica -Geotextil Subbase	
k06+280	k06+290			13.860		138.60	Febrero 2025 a Origen	Según cartera topografica -Geotextil Subbase	
k06+290	k06+300			13.860		138.60	Febrero 2025 a Origen	Según cartera topografica -Geotextil Subbase	
k06+300	k06+310			13.860		138.60	Febrero 2025 a Origen	Según cartera topografica -Geotextil Subbase	
k06+310	k06+320			13.860		138.60	Febrero 2025 a Origen	Según cartera topografica -Geotextil Subbase	
k06+320	k06+330			13.860		138.60	Febrero 2025 a Origen	Según cartera topografica -Geotextil Subbase	
k06+330	k06+340			13.860		138.60	Febrero 2025 a Origen	Según cartera topografica -Geotextil Subbase	
k06+340	k06+350			13.860		138.60	Febrero 2025 a Origen	Según cartera topografica -Geotextil Subbase	
k06+350	k06+360			13.860		138.60	Febrero 2025 a Origen	Según cartera topografica -Geotextil Subbase	
k06+360	k06+370			13.990		139.25	Febrero 2025 a Origen	Según cartera topografica -Geotextil Subbase	
k06+370	k06+380			14.296		141.43	Febrero 2025 a Origen	Según cartera topografica -Geotextil Subbase	
k06+380	k06+390			14.751		145.24	Febrero 2025 a Origen	Según cartera topografica -Geotextil Subbase	
k06+390	k06+400			15.328		150.40	Febrero 2025 a Origen	Según cartera topografica -Geotextil Subbase	
k06+400	k06+410			15.999		156.64	Febrero 2025 a Origen	Según cartera topografica -Geotextil Subbase	
k06+410	k06+420			16.737		163.68	Febrero 2025 a Origen	Según cartera topografica -Geotextil Subbase	
k06+420	k06+430			17.510		171.24	Febrero 2025 a Origen	Según cartera topografica -Geotextil Subbase	
k06+430	k06+440			17.510		175.10	Febrero 2025 a Origen	Según cartera topografica -Geotextil Subbase	
k06+440	k06+450			17.510		175.10	Febrero 2025 a Origen	Según cartera topografica -Geotextil Subbase	
k06+450	k06+460			17.510		175.10	Febrero 2025 a Origen	Según cartera topografica -Geotextil Subbase	
k06+460	k06+470			17.510		175.10	Febrero 2025 a Origen	Según cartera topografica -Geotextil Subbase	
k06+470	k06+480			17.510		175.10	Febrero 2025 a Origen	Según cartera topografica -Geotextil Subbase	
k06+480	k06+490			17.510		175.10	Febrero 2025 a Origen	Según cartera topografica -Geotextil Subbase	
k06+490	k06+500			17.510		175.10	Febrero 2025 a Origen	Según cartera topografica -Geotextil Subbase	
k06+500	k06+510			17.510		175.10	Febrero 2025 a Origen	Según cartera topografica -Geotextil Subbase	
k06+510	k06+520			17.510		175.10	Febrero 2025 a Origen	Según cartera topografica -Geotextil Subbase	
k06+520	k06+530			17.510		175.10	Febrero 2025 a Origen	Según cartera topografica -Geotextil Subbase	
k06+530	k06+540			17.510		175.10	Febrero 2025 a Origen	Según cartera topografica -Geotextil Subbase	
k06+540	k06+550			17.471		174.91	Febrero 2025 a Origen	Según cartera topografica -Geotextil Subbase	

ITEM		DESCRIPCIÓN				UNIDAD	CANTIDAD ANTERIOR	EN ESTA ACTA	CANTIDAD ACUMULADA
231		Geotextil para separación de suelos de subrasante y capas granular				m2	274,530.00	22.00	274,552.00
KM INICIAL	KM FINAL	CARRIL	LONGITUD (m)	ANCHO (m)	ESPESOR (m)	AREA (m2)	FECHA	DESCRIPCIÓN	
k06+550	k06+560			17.461		174.66	Febrero 2025 a Origen	Según cartera topografica -Geotextil Subbase	
k06+560	k06+570			17.076		172.69	Febrero 2025 a Origen	Según cartera topografica -Geotextil Subbase	
k06+570	k06+580			16.342		167.09	Febrero 2025 a Origen	Según cartera topografica -Geotextil Subbase	
k06+580	k06+590			15.297		158.20	Febrero 2025 a Origen	Según cartera topografica -Geotextil Subbase	
k06+590	k06+600			14.321		148.09	Febrero 2025 a Origen	Según cartera topografica -Geotextil Subbase	
k06+600	k06+610			13.498		139.10	Febrero 2025 a Origen	Según cartera topografica -Geotextil Subbase	
k06+610	k06+615			12.354		64.63	Febrero 2025 a Origen	Según cartera topografica -Geotextil Subbase	
k06+610	k06+620			9.762		110.58	Febrero 2025 a Origen	Según cartera topografica -Geotextil Subbase	
k06+620	k06+630			11.023		103.92	Febrero 2025 a Origen	Según cartera topografica -Geotextil Subbase	
k06+630	k06+640			11.810		114.16	Febrero 2025 a Origen	Según cartera topografica -Geotextil Subbase	
k06+640	k06+650			12.124		119.67	Febrero 2025 a Origen	Según cartera topografica -Geotextil Subbase	
k06+650	k06+660			12.269		121.97	Febrero 2025 a Origen	Según cartera topografica -Geotextil Subbase	
k06+660	k06+670			12.290		122.80	Febrero 2025 a Origen	Según cartera topografica -Geotextil Subbase	
k06+670	k06+680			12.226		122.58	Febrero 2025 a Origen	Según cartera topografica -Geotextil Subbase	
k06+680	k06+690			12.982		126.04	Febrero 2025 a Origen	Según cartera topografica -Geotextil Subbase	
k06+690	k06+700			12.992		129.87	Febrero 2025 a Origen	Según cartera topografica -Geotextil Subbase	
k00+000	k00+010			8.419		99.66	Febrero 2025 a Origen	Según cartera topografica -Geotextil Subbase Acceso Occidente Calle 8	
k00+010	k00+020			8.476		84.48	Febrero 2025 a Origen	Según cartera topografica -Geotextil Subbase Acceso Occidente Calle 8	
k00+020	k00+030			16.982		127.29	Febrero 2025 a Origen	Según cartera topografica -Geotextil Subbase Acceso Occidente Calle 8	
k00+030	k00+040			21.128		190.55	Febrero 2025 a Origen	Según cartera topografica -Geotextil Subbase Acceso Occidente Calle 8	
k00+040	k00+050			18.310		197.19	Febrero 2025 a Origen	Según cartera topografica -Geotextil Subbase Acceso Occidente Calle 8	
k00+050	k00+060			20.183		192.47	Febrero 2025 a Origen	Según cartera topografica -Geotextil Subbase Acceso Occidente Calle 8	
k00+060	k00+070			17.240		187.12	Febrero 2025 a Origen	Según cartera topografica -Geotextil Subbase Acceso Occidente Calle 8	
k00+070	k00+080			13.248		152.44	Febrero 2025 a Origen	Según cartera topografica -Geotextil Subbase Acceso Occidente Calle 8	
k00+080	k00+090			8.950		110.99	Febrero 2025 a Origen	Según cartera topografica -Geotextil Subbase Acceso Occidente Calle 8	
k00+090	k00+100			6.244		75.97	Febrero 2025 a Origen	Según cartera topografica -Geotextil Subbase Acceso Occidente Calle 8	
k00+100	k00+110						Febrero 2025 a Origen	Según cartera topografica -Geotextil Subbase Acceso Occidente Calle 8	
k00+010	k00+020			12.760		63.80	Febrero 2025 a Origen	Según cartera topografica -Geotextil Subbase Acceso SurCalle 8	
k00+020	k00+030			12.760		127.60	Febrero 2025 a Origen	Según cartera topografica -Geotextil Subbase Acceso SurCalle 8	
k00+030	k00+040			12.760		127.60	Febrero 2025 a Origen	Según cartera topografica -Geotextil Subbase Acceso SurCalle 8	
k00+040	k00+050			12.760		127.60	Febrero 2025 a Origen	Según cartera topografica -Geotextil Subbase Acceso SurCalle 8	
k00+050	k00+060			12.760		127.60	Febrero 2025 a Origen	Según cartera topografica -Geotextil Subbase Acceso SurCalle 8	
k00+060	k00+070			12.760		127.60	Febrero 2025 a Origen	Según cartera topografica -Geotextil Subbase Acceso SurCalle 8	
k00+070	k00+080			12.760		127.60	Febrero 2025 a Origen	Según cartera topografica -Geotextil Subbase Acceso SurCalle 8	
k00+080	k00+090			12.760		127.60	Febrero 2025 a Origen	Según cartera topografica -Geotextil Subbase Acceso SurCalle 8	
k00+090	k00+100			12.760		127.60	Febrero 2025 a Origen	Según cartera topografica -Geotextil Subbase Acceso SurCalle 8	
k00+100	k00+110			12.760		127.60	Febrero 2025 a Origen	Según cartera topografica -Geotextil Subbase Acceso SurCalle 8	
k00+110	k00+120			12.760		127.60	Febrero 2025 a Origen	Según cartera topografica -Geotextil Subbase Acceso SurCalle 8	
k00+120	k00+130			12.760		127.60	Febrero 2025 a Origen	Según cartera topografica -Geotextil Subbase Acceso SurCalle 8	
k00+130	k00+140			12.760		127.60	Febrero 2025 a Origen	Según cartera topografica -Geotextil Subbase Acceso SurCalle 8	
k00+140	k00+150			12.760		127.60	Febrero 2025 a Origen	Según cartera topografica -Geotextil Subbase Acceso SurCalle 8	
k00+150	k00+160			12.760		127.60	Febrero 2025 a Origen	Según cartera topografica -Geotextil Subbase Acceso SurCalle 8	
k00+160	k00+170			12.760		127.60	Febrero 2025 a Origen	Según cartera topografica -Geotextil Subbase Acceso SurCalle 8	
k00+170	k00+180			12.760		127.60	Febrero 2025 a Origen	Según cartera topografica -Geotextil Subbase Acceso SurCalle 8	
k00+180	k00+190			12.760		127.60	Febrero 2025 a Origen	Según cartera topografica -Geotextil Subbase Acceso SurCalle 8	
k00+190	k00+200			12.760		127.60	Febrero 2025 a Origen	Según cartera topografica -Geotextil Subbase Acceso SurCalle 8	
k00+200	k00+210			12.760		127.60	Febrero 2025 a Origen	Según cartera topografica -Geotextil Subbase Acceso SurCalle 8	
k00+210	k00+220			12.760		127.60	Febrero 2025 a Origen	Según cartera topografica -Geotextil Subbase Acceso SurCalle 8	
k00+220	k00+230			12.760		127.60	Febrero 2025 a Origen	Según cartera topografica -Geotextil Subbase Acceso SurCalle 8	
k00+230	k00+240			12.760		127.60	Febrero 2025 a Origen	Según cartera topografica -Geotextil Subbase Acceso SurCalle 8	
k00+240	k00+250			12.760		127.60	Febrero 2025 a Origen	Según cartera topografica -Geotextil Subbase Acceso SurCalle 8	
k00+250	k00+260			12.760		127.60	Febrero 2025 a Origen	Según cartera topografica -Geotextil Subbase Acceso SurCalle 8	
k00+260	k00+270			12.760		127.60	Febrero 2025 a Origen	Según cartera topografica -Geotextil Subbase Acceso SurCalle 8	
k00+270	k00+280			12.760		127.60	Febrero 2025 a Origen	Según cartera topografica -Geotextil Subbase Acceso SurCalle 8	
k00+280	k00+290			12.760		127.60	Febrero 2025 a Origen	Según cartera topografica -Geotextil Subbase Acceso SurCalle 8	
k00+290	k00+300			12.760		127.60	Febrero 2025 a Origen	Según cartera topografica -Geotextil Subbase Acceso SurCalle 8	
k00+300	k00+310			12.760		127.60	Febrero 2025 a Origen	Según cartera topografica -Geotextil Subbase Acceso SurCalle 8	
k00+310	k00+320			12.760		127.60	Febrero 2025 a Origen	Según cartera topografica -Geotextil Subbase Acceso SurCalle 8	
k00+320	k00+330			12.760		127.60	Febrero 2025 a Origen	Según cartera topografica -Geotextil Subbase Acceso SurCalle 8	
k00+330	k00+340			12.760		127.60	Febrero 2025 a Origen	Según cartera topografica -Geotextil Subbase Acceso SurCalle 8	
k00+340	k00+350			12.760		127.60	Febrero 2025 a Origen	Según cartera topografica -Geotextil Subbase Acceso SurCalle 8	
k00+350	k00+360			12.760		127.60	Febrero 2025 a Origen	Según cartera topografica -Geotextil Subbase Acceso SurCalle 8	
k00+360	k00+370			12.760		127.60	Febrero 2025 a Origen	Según cartera topografica -Geotextil Subbase Acceso SurCalle 8	
k00+370	k00+380			12.760		127.60	Febrero 2025 a Origen	Según cartera topografica -Geotextil Subbase Acceso SurCalle 8	
k00+380	k00+390			12.760		127.60	Febrero 2025 a Origen	Según cartera topografica -Geotextil Subbase Acceso SurCalle 8	
k00+390	k00+400			12.760		127.60	Febrero 2025 a Origen	Según cartera topografica -Geotextil Subbase Acceso SurCalle 8	
k00+400	k00+410			12.760		127.60	Febrero 2025 a Origen	Según cartera topografica -Geotextil Subbase Acceso SurCalle 8	
k00+410	k00+420			12.760		127.60	Febrero 2025 a Origen	Según cartera topografica -Geotextil Subbase Acceso SurCalle 8	
k00+420	k00+430			12.760		127.60	Febrero 2025 a Origen	Según cartera topografica -Geotextil Subbase Acceso SurCalle 8	
k00+430	k00+440			12.760		127.60	Febrero 2025 a Origen	Según cartera topografica -Geotextil Subbase Acceso SurCalle 8	
k00+440	k00+450			12.760		127.60	Febrero 2025 a Origen	Según cartera topografica -Geotextil Subbase Acceso SurCalle 8	
k00+450	k00+460			12.760		127.60	Febrero 2025 a Origen	Según cartera topografica -Geotextil Subbase Acceso SurCalle 8	
k00+460	k00+470			12.760		127.60	Febrero 2025 a Origen	Según cartera topografica -Geotextil Subbase Acceso SurCalle 8	
k00+470	k00+480			12.760		127.60	Febrero 2025 a Origen	Según cartera topografica -Geotextil Subbase Acceso SurCalle 8	
k00+480	k00+490			12.760		127.60	Febrero 2025 a Origen	Según cartera topografica -Geotextil Subbase Acceso SurCalle 8	
k00+490	k00+500			12.760		127.60	Febrero 2025 a Origen	Según cartera topografica -Geotextil Subbase Acceso SurCalle 8	
k00+000	k00+010			5.920		58.40	Febrero 2025 a Origen	Según cartera topografica -Geotextil Subbase Retorno 4+200	
k00+010	k00+020			5.900		59.10	Febrero 2025 a Origen	Según cartera topografica -Geotextil Subbase Retorno 4+200	
k00+020	k00+030			6.950		64.25	Febrero 2025 a Origen	Según cartera topografica -Geotextil Subbase Retorno 4+200	
k00+030	k00+040			8.080		75.15	Febrero 2025 a Origen	Según cartera topografica -Geotextil Subbase Retorno 4+200	

ITEM		DESCRIPCIÓN				UNIDAD	CANTIDAD ANTERIOR	EN ESTA ACTA	CANTIDAD ACUMULADA
231		Geotextil para separación de suelos de subrasante y capas granular				m2	274,530.00	22.00	274,552.00
KM INICIAL	KM FINAL	CARRIL	LONGITUD (m)	ANCHO (m)	ESPESOR (m)	AREA (m2)	FECHA	DESCRIPCIÓN	
k00+040	k00+050			15.222		116.51	Febrero 2025 a Origen	Según cartera topografica -Geotextil Subbase Retorno 4+200	
k00+050	k00+060			16.019		156.21	Febrero 2025 a Origen	Según cartera topografica -Geotextil Subbase Retorno 4+200	
k00+060	k00+070			17.617		168.18	Febrero 2025 a Origen	Según cartera topografica -Geotextil Subbase Retorno 4+200	
k00+070	k00+080			14.600		161.09	Febrero 2025 a Origen	Según cartera topografica -Geotextil Subbase Retorno 4+200	
k00+080	k00+090			9.340		119.70	Febrero 2025 a Origen	Según cartera topografica -Geotextil Subbase Retorno 4+200	
k00+090	k00+100			7.311		83.26	Febrero 2025 a Origen	Según cartera topografica -Geotextil Subbase Retorno 4+200	
k00+100	k00+110			6.340		68.26	Febrero 2025 a Origen	Según cartera topografica -Geotextil Subbase Retorno 4+200	
k00+110	k00+120			5.970		61.55	Febrero 2025 a Origen	Según cartera topografica -Geotextil Subbase Retorno 4+200	
k00+120	k00+130			5.700		58.35	Febrero 2025 a Origen	Según cartera topografica -Geotextil Subbase Retorno 4+200	
k00+130	k00+140			4.940		53.20	Febrero 2025 a Origen	Según cartera topografica -Geotextil Subbase Retorno 4+200	
k00+140	k00+150			4.500		47.20	Febrero 2025 a Origen	Según cartera topografica -Geotextil Subbase Retorno 4+200	
k00+150	k00+160			5.659		50.80	Febrero 2025 a Origen	Según cartera topografica -Geotextil Subbase Retorno 4+200	
k00+160	k00+170			5.838		57.49	Febrero 2025 a Origen	Según cartera topografica -Geotextil Subbase Retorno 4+200	
k00+170	k00+180			5.852		58.45	Febrero 2025 a Origen	Según cartera topografica -Geotextil Subbase Retorno 4+200	
k00+180	k00+190			5.824		58.38	Febrero 2025 a Origen	Según cartera topografica -Geotextil Subbase Retorno 4+200	
k00+190	k00+200			5.792		58.08	Febrero 2025 a Origen	Según cartera topografica -Geotextil Subbase Retorno 4+200	
k00+200	k00+210			5.790		57.91	Febrero 2025 a Origen	Según cartera topografica -Geotextil Subbase Retorno 4+200	
k00+210	k00+220			5.768		57.79	Febrero 2025 a Origen	Según cartera topografica -Geotextil Subbase Retorno 4+200	
k00+220	k00+230			5.689		57.29	Febrero 2025 a Origen	Según cartera topografica -Geotextil Subbase Retorno 4+200	
k00+230	k00+240			5.672		56.81	Febrero 2025 a Origen	Según cartera topografica -Geotextil Subbase Retorno 4+200	
k00+240	k00+250			5.755		57.14	Febrero 2025 a Origen	Según cartera topografica -Geotextil Subbase Retorno 4+200	
k00+250	k00+260			5.694		57.25	Febrero 2025 a Origen	Según cartera topografica -Geotextil Subbase Retorno 4+200	
k00+260	k00+270			5.774		57.34	Febrero 2025 a Origen	Según cartera topografica -Geotextil Subbase Retorno 4+200	
k00+270	k00+280			5.395		55.85	Febrero 2025 a Origen	Según cartera topografica -Geotextil Subbase Retorno 4+200	
k00+280	k00+290			4.860		51.28	Febrero 2025 a Origen	Según cartera topografica -Geotextil Subbase Retorno 4+200	
k00+290	k00+300			4.337		45.99	Febrero 2025 a Origen	Según cartera topografica -Geotextil Subbase Retorno 4+200	
k00+300	k00+310			3.793		40.65	Febrero 2025 a Origen	Según cartera topografica -Geotextil Subbase Retorno 4+200	
k00+310	k00+320			3.292		35.43	Febrero 2025 a Origen	Según cartera topografica -Geotextil Subbase Retorno 4+200	
k00+320	k00+330			2.947		31.20	Febrero 2025 a Origen	Según cartera topografica -Geotextil Subbase Retorno 4+200	
k00+330	k00+340			2.362		26.55	Febrero 2025 a Origen	Según cartera topografica -Geotextil Subbase Retorno 4+200	
k00+080	k00+090			20.741		191.83	Septiembre 2025 a Origen	Según cartera topografica -Geotextil Subbase Glorieta Calle 8	
k00+090	k00+095			18.484		98.06	Septiembre 2025 a Origen	Según cartera topografica -Geotextil Subbase Glorieta Calle 8	
k00+095	k00+096			18.854		18.67	Septiembre 2025 a Origen	Según cartera topografica -Geotextil Subbase Glorieta Calle 8	
k00+096	k00+100			17.667		73.04	Septiembre 2025 a Origen	Según cartera topografica -Geotextil Subbase Glorieta Calle 8	
k00+100	k00+110			18.300		179.83	Febrero 2025 a Origen	Según cartera topografica -Geotextil Subbase Glorieta Calle 8	
k00+110	k00+120			22.187		202.43	Febrero 2025 a Origen	Según cartera topografica -Geotextil Subbase Glorieta Calle 8	
k00+120	k00+135			19.440		312.20	Febrero 2025 a Origen	Según cartera topografica -Geotextil Subbase Glorieta Calle 8	
k00+135	k00+140			19.130		96.43	Febrero 2025 a Origen	Según cartera topografica -Geotextil Subbase Glorieta Calle 8	
k00+140	k00+150			18.660		188.95	Febrero 2025 a Origen	Según cartera topografica -Geotextil Subbase Glorieta Calle 8	
k00+150	k00+160			13.340		160.00	Febrero 2025 a Origen	Según cartera topografica -Geotextil Subbase Glorieta Calle 8	
k00+160	k00+170			21.550		174.45	Febrero 2025 a Origen	Según cartera topografica -Geotextil Subbase Glorieta Calle 8	
k00+170	k00+180			18.470		200.10	Febrero 2025 a Origen	Según cartera topografica -Geotextil Subbase Glorieta Calle 8	
k00+180	k00+190			22.340		204.05	Febrero 2025 a Origen	Según cartera topografica -Geotextil Subbase Glorieta Calle 8	
k00+190	k00+200			16.500		194.20	Febrero 2025 a Origen	Según cartera topografica -Geotextil Subbase Glorieta Calle 8	
k00+200	k00+210			16.310		164.05	Febrero 2025 a Origen	Según cartera topografica -Geotextil Subbase Glorieta Calle 8	
k00+210	k00+220			17.950		171.30	Febrero 2025 a Origen	Según cartera topografica -Geotextil Subbase Glorieta Calle 8	
k00+220	k00+230			19.110		185.30	Febrero 2025 a Origen	Según cartera topografica -Geotextil Subbase Glorieta Calle 8	
k00+230	k00+240			18.696		189.03	Febrero 2025 a Origen	Según cartera topografica -Geotextil Subbase Glorieta Calle 8	
k00+240	k00+250			18.470		185.83	Febrero 2025 a Origen	Según cartera topografica -Geotextil Subbase Glorieta Calle 8	
k00+250	k00+260			15.970		172.20	Febrero 2025 a Origen	Según cartera topografica -Geotextil Subbase Glorieta Calle 8	
k00+020	k00+030			11.300		56.50	Febrero 2025 a Origen	Según cartera topografica -Geotextil Subbase Acceso Norte	
k00+030	k00+040			11.300		113.00	Febrero 2025 a Origen	Según cartera topografica -Geotextil Subbase Acceso Norte	
k00+040	k00+050			11.300		113.00	Febrero 2025 a Origen	Según cartera topografica -Geotextil Subbase Acceso Norte	
k00+050	k00+060			11.300		113.00	Febrero 2025 a Origen	Según cartera topografica -Geotextil Subbase Acceso Norte	
k00+060	k00+070			11.300		113.00	Febrero 2025 a Origen	Según cartera topografica -Geotextil Subbase Acceso Norte	
k00+070	k00+080			11.300		113.00	Febrero 2025 a Origen	Según cartera topografica -Geotextil Subbase Acceso Norte	
k00+080	k00+090			11.300		113.00	Febrero 2025 a Origen	Según cartera topografica -Geotextil Subbase Acceso Norte	
k00+090	k00+100			11.300		113.00	Febrero 2025 a Origen	Según cartera topografica -Geotextil Subbase Acceso Norte	
k00+100	k00+110			11.300		113.00	Febrero 2025 a Origen	Según cartera topografica -Geotextil Subbase Acceso Norte	
k00+110	k00+120			11.300		113.00	Febrero 2025 a Origen	Según cartera topografica -Geotextil Subbase Acceso Norte	
k00+120	k00+130			11.300		113.00	Febrero 2025 a Origen	Según cartera topografica -Geotextil Subbase Acceso Norte	
k00+130	k00+140			11.300		113.00	Febrero 2025 a Origen	Según cartera topografica -Geotextil Subbase Acceso Norte	
k00+140	k00+150			11.300		113.00	Febrero 2025 a Origen	Según cartera topografica -Geotextil Subbase Acceso Norte	
k00+150	k00+160			11.300		113.00	Febrero 2025 a Origen	Según cartera topografica -Geotextil Subbase Acceso Norte	
k00+160	k00+170			11.300		113.00	Febrero 2025 a Origen	Según cartera topografica -Geotextil Subbase Acceso Norte	
k00+170	k00+180			11.300		113.00	Febrero 2025 a Origen	Según cartera topografica -Geotextil Subbase Acceso Norte	
k00+180	k00+190			11.300		113.00	Febrero 2025 a Origen	Según cartera topografica -Geotextil Subbase Acceso Norte	
k00+190	k00+200			11.300		113.00	Febrero 2025 a Origen	Según cartera topografica -Geotextil Subbase Acceso Norte	
k00+200	k00+210			11.300		113.00	Febrero 2025 a Origen	Según cartera topografica -Geotextil Subbase Acceso Norte	
k00+210	k00+220			11.300		113.00	Febrero 2025 a Origen	Según cartera topografica -Geotextil Subbase Acceso Norte	
k00+220	k00+230			11.300		113.00	Febrero 2025 a Origen	Según cartera topografica -Geotextil Subbase Acceso Norte	
k00+230	k00+240			11.300		113.00	Febrero 2025 a Origen	Según cartera topografica -Geotextil Subbase Acceso Norte	
k00+240	k00+250			11.300		113.00	Febrero 2025 a Origen	Según cartera topografica -Geotextil Subbase Acceso Norte	
k00+250	k00+260			11.300		113.00	Febrero 2025 a Origen	Según cartera topografica -Geotextil Subbase Acceso Norte	
k00+260	k00+270			11.300		113.00	Febrero 2025 a Origen	Según cartera topografica -Geotextil Subbase Acceso Norte	
k00+270	k00+280			11.300		113.00	Febrero 2025 a Origen	Según cartera topografica -Geotextil Subbase Acceso Norte	
k00+280	k00+290			11.300		113.00	Febrero 2025 a Origen	Según cartera topografica -Geotextil Subbase Acceso Norte	
k00+290	k00+300			11.300		113.00	Febrero 2025 a Origen	Según cartera topografica -Geotextil Subbase Acceso Norte	
k00+300	k00+310			11.300		113.00	Febrero 2025 a Origen	Según cartera topografica -Geotextil Subbase Acceso Norte	
k00+310	k00+320			11.300		113.00	Febrero 2025 a Origen	Según cartera topografica -Geotextil Subbase Acceso Norte	
k00+320	k00+330			11.300		113.00	Febrero 2025 a Origen	Según cartera topografica -Geotextil Subbase Acceso Norte	
k00+330	k00+340			11.300		113.00	Febrero 2025 a Origen	Según cartera topografica -Geotextil Subbase Acceso Norte	

ITEM		DESCRIPCIÓN				UNIDAD	CANTIDAD ANTERIOR	EN ESTA ACTA	CANTIDAD ACUMULADA
231		Geotextil para separación de suelos de subrasante y capas granular				m2	274,530.00	22.00	274,552.00
KM INICIAL	KM FINAL	CARRIL	LONGITUD (m)	ANCHO (m)	ESPESOR (m)	AREA (m2)	FECHA	DESCRIPCIÓN	
k00+340	k00+350			11.300		113.00	Febrero 2025 a Origen	Según cartera topografica -Geotextil Subbase Acceso Norte	
k00+350	k00+360			11.300		113.00	Febrero 2025 a Origen	Según cartera topografica -Geotextil Subbase Acceso Norte	
k00+360	k00+370			11.300		113.00	Febrero 2025 a Origen	Según cartera topografica -Geotextil Subbase Acceso Norte	
k00+370	k00+380			11.300		113.00	Febrero 2025 a Origen	Según cartera topografica -Geotextil Subbase Acceso Norte	
k00+380	k00+390			11.300		113.00	Febrero 2025 a Origen	Según cartera topografica -Geotextil Subbase Acceso Norte	
k00+390	k00+400			11.300		113.00	Febrero 2025 a Origen	Según cartera topografica -Geotextil Subbase Acceso Norte	
k00+400	k00+410			11.300		113.00	Febrero 2025 a Origen	Según cartera topografica -Geotextil Subbase Acceso Norte	
k00+410	k00+420			11.300		113.00	Febrero 2025 a Origen	Según cartera topografica -Geotextil Subbase Acceso Norte	
k00+420	k00+430			11.300		113.00	Febrero 2025 a Origen	Según cartera topografica -Geotextil Subbase Acceso Norte	
k00+430	k00+440			11.300		113.00	Febrero 2025 a Origen	Según cartera topografica -Geotextil Subbase Acceso Norte	
k00+440	k00+450			11.479		113.90	Febrero 2025 a Origen	Según cartera topografica -Geotextil Subbase Acceso Norte	
k00+450	k00+460			11.767		116.23	Febrero 2025 a Origen	Según cartera topografica -Geotextil Subbase Acceso Norte	
k00+460	k00+470			12.000		118.84	Febrero 2025 a Origen	Según cartera topografica -Geotextil Subbase Acceso Norte	
k00+470	k00+480			12.000		120.00	Febrero 2025 a Origen	Según cartera topografica -Geotextil Subbase Acceso Norte	
k00+480	k00+485			12.000		60.00	Febrero 2025 a Origen	Según cartera topografica -Geotextil Subbase Acceso Norte	
k00+000	k00+010			15.910		162.54	Febrero 2025 a Origen	Según cartera topografica -Geotextil Subbase 90 Grados	
k00+010	k00+020			15.447		156.79	Febrero 2025 a Origen	Según cartera topografica -Geotextil Subbase 90 Grados	
k00+020	k00+030			14.636		150.42	Febrero 2025 a Origen	Según cartera topografica -Geotextil Subbase 90 Grados	
k00+030	k00+040			13.825		142.31	Febrero 2025 a Origen	Según cartera topografica -Geotextil Subbase 90 Grados	
k00+040	k00+050			12.793		133.09	Febrero 2025 a Origen	Según cartera topografica -Geotextil Subbase 90 Grados	
k00+050	k00+060			11.705		122.49	Febrero 2025 a Origen	Según cartera topografica -Geotextil Subbase 90 Grados	
k00+060	k00+070			11.372		115.39	Febrero 2025 a Origen	Según cartera topografica -Geotextil Subbase 90 Grados	
k00+070	k00+080			11.260		113.16	Febrero 2025 a Origen	Según cartera topografica -Geotextil Subbase 90 Grados	
k00+080	k00+090			11.260		112.60	Febrero 2025 a Origen	Según cartera topografica -Geotextil Subbase 90 Grados	
k00+090	k00+100			11.260		112.60	Febrero 2025 a Origen	Según cartera topografica -Geotextil Subbase 90 Grados	
k00+100	k00+110			11.260		112.60	Febrero 2025 a Origen	Según cartera topografica -Geotextil Subbase 90 Grados	
k00+110	k00+120			11.260		112.60	Febrero 2025 a Origen	Según cartera topografica -Geotextil Subbase 90 Grados	
k00+120	k00+130			11.260		112.60	Febrero 2025 a Origen	Según cartera topografica -Geotextil Subbase 90 Grados	
k00+130	k00+140			11.260		112.60	Febrero 2025 a Origen	Según cartera topografica -Geotextil Subbase 90 Grados	
k00+140	k00+150			11.260		112.60	Febrero 2025 a Origen	Según cartera topografica -Geotextil Subbase 90 Grados	
k00+150	k00+160			11.260		112.60	Febrero 2025 a Origen	Según cartera topografica -Geotextil Subbase 90 Grados	
k00+160	k00+170			11.260		112.60	Febrero 2025 a Origen	Según cartera topografica -Geotextil Subbase 90 Grados	
k00+170	k00+180			11.260		112.60	Febrero 2025 a Origen	Según cartera topografica -Geotextil Subbase 90 Grados	
k00+180	k00+190			11.260		112.60	Febrero 2025 a Origen	Según cartera topografica -Geotextil Subbase 90 Grados	
k00+190	k00+200			11.260		112.60	Febrero 2025 a Origen	Según cartera topografica -Geotextil Subbase 90 Grados	
k00+200	k00+210			11.260		112.60	Febrero 2025 a Origen	Según cartera topografica -Geotextil Subbase 90 Grados	
k00+210	k00+220			11.260		112.60	Febrero 2025 a Origen	Según cartera topografica -Geotextil Subbase 90 Grados	
k00+220	k00+230			11.260		112.60	Febrero 2025 a Origen	Según cartera topografica -Geotextil Subbase 90 Grados	
k00+230	k00+240			11.260		112.60	Febrero 2025 a Origen	Según cartera topografica -Geotextil Subbase 90 Grados	
k00+240	k00+250			11.260		112.60	Febrero 2025 a Origen	Según cartera topografica -Geotextil Subbase 90 Grados	
k00+250	k00+260			11.260		112.60	Febrero 2025 a Origen	Según cartera topografica -Geotextil Subbase 90 Grados	
k00+260	k00+270			11.260		112.60	Febrero 2025 a Origen	Según cartera topografica -Geotextil Subbase 90 Grados	
k00+270	k00+280			11.260		112.60	Febrero 2025 a Origen	Según cartera topografica -Geotextil Subbase 90 Grados	
k00+280	k00+290			11.260		112.60	Febrero 2025 a Origen	Según cartera topografica -Geotextil Subbase 90 Grados	
k00+290	k00+300			11.260		112.60	Febrero 2025 a Origen	Según cartera topografica -Geotextil Subbase 90 Grados	
k00+300	k00+310			11.260		112.60	Febrero 2025 a Origen	Según cartera topografica -Geotextil Subbase 90 Grados	
k00+310	k00+320			11.260		112.60	Febrero 2025 a Origen	Según cartera topografica -Geotextil Subbase 90 Grados	
k00+320	k00+330			11.260		112.60	Febrero 2025 a Origen	Según cartera topografica -Geotextil Subbase 90 Grados	
k00+330	k00+340			11.260		112.60	Febrero 2025 a Origen	Según cartera topografica -Geotextil Subbase 90 Grados	
k00+340	k00+350			11.260		112.60	Febrero 2025 a Origen	Según cartera topografica -Geotextil Subbase 90 Grados	
k00+350	k00+360			11.260		112.60	Febrero 2025 a Origen	Según cartera topografica -Geotextil Subbase 90 Grados	
k00+360	k00+370			11.260		112.60	Febrero 2025 a Origen	Según cartera topografica -Geotextil Subbase 90 Grados	
k00+370	k00+380			11.260		112.60	Febrero 2025 a Origen	Según cartera topografica -Geotextil Subbase 90 Grados	
k00+380	k00+390			11.260		112.60	Febrero 2025 a Origen	Según cartera topografica -Geotextil Subbase 90 Grados	
k00+390	k00+400			11.149		112.05	Febrero 2025 a Origen	Según cartera topografica -Geotextil Subbase 90 Grados	
k00+400	k00+410			11.086		111.18	Febrero 2025 a Origen	Según cartera topografica -Geotextil Subbase 90 Grados	
k00+410	k00+420			11.216		111.51	Febrero 2025 a Origen	Según cartera topografica -Geotextil Subbase 90 Grados	
k00+420	k00+430			11.210		112.13	Febrero 2025 a Origen	Según cartera topografica -Geotextil Subbase 90 Grados	
k00+430	k00+440			12.354		58.91	Febrero 2025 a Origen	Según cartera topografica -Geotextil Subbase 90 Grados	
k00+020	k00+030			3.000		45.00	Febrero 2025 a Origen	Según cartera topografica -Geotextil Subbase Retorno 5+300	
k00+030	k00+040			3.240		31.20	Febrero 2025 a Origen	Según cartera topografica -Geotextil Subbase Retorno 5+300	
k00+040	k00+050			3.720		34.80	Febrero 2025 a Origen	Según cartera topografica -Geotextil Subbase Retorno 5+300	
k00+050	k00+060			4.350		40.35	Febrero 2025 a Origen	Según cartera topografica -Geotextil Subbase Retorno 5+300	
k00+060	k00+070			2.790		35.70	Febrero 2025 a Origen	Según cartera topografica -Geotextil Subbase Retorno 5+300	
k00+070	k00+080			5.210		40.00	Febrero 2025 a Origen	Según cartera topografica -Geotextil Subbase Retorno 5+300	
k00+080	k00+090			5.390		53.00	Febrero 2025 a Origen	Según cartera topografica -Geotextil Subbase Retorno 5+300	
k00+090	k00+100			5.280		53.35	Febrero 2025 a Origen	Según cartera topografica -Geotextil Subbase Retorno 5+300	
k00+100	k00+110			5.960		56.20	Febrero 2025 a Origen	Según cartera topografica -Geotextil Subbase Retorno 5+300	
k00+110	k00+120			8.550		72.55	Febrero 2025 a Origen	Según cartera topografica -Geotextil Subbase Retorno 5+300	
k00+120	k00+130			16.310		124.30	Febrero 2025 a Origen	Según cartera topografica -Geotextil Subbase Retorno 5+300	
k00+130	k00+140			19.270		177.90	Febrero 2025 a Origen	Según cartera topografica -Geotextil Subbase Retorno 5+300	
k00+140	k00+150			19.970		196.20	Febrero 2025 a Origen	Según cartera topografica -Geotextil Subbase Retorno 5+300	
k00+150	k00+160			14.490		172.30	Febrero 2025 a Origen	Según cartera topografica -Geotextil Subbase Retorno 5+300	
k00+160	k00+170			10.970		127.30	Febrero 2025 a Origen	Según cartera topografica -Geotextil Subbase Retorno 5+300	
k00+170	k00+180			8.900		99.35	Febrero 2025 a Origen	Según cartera topografica -Geotextil Subbase Retorno 5+300	
k00+180	k00+190			8.030		84.65	Febrero 2025 a Origen	Según cartera topografica -Geotextil Subbase Retorno 5+300	
k00+190	k00+200			7.620		78.25	Febrero 2025 a Origen	Según cartera topografica -Geotextil Subbase Retorno 5+300	
k00+200	k00+210			7.290		74.55	Febrero 2025 a Origen	Según cartera topografica -Geotextil Subbase Retorno 5+300	
k00+210	k00+216			7.290		43.74	Febrero 2025 a Origen	Según cartera topografica -Geotextil Subbase Retorno 5+300	
k00+009	k00+010			5.700		5.79	Febrero 2025 a Origen	Según cartera topografica -Geotextil Subbase Retorno Norte 0+850	
k00+010	k00+020			4.953		53.27	Febrero 2025 a Origen	Según cartera topografica -Geotextil Subbase Retorno Norte 0+850	

ITEM		DESCRIPCIÓN				UNIDAD	CANTIDAD ANTERIOR	EN ESTA ACTA	CANTIDAD ACUMULADA
231		Geotextil para separación de suelos de subrasante y capas granular				m2	274,530.00	22.00	274,552.00
KM INICIAL	KM FINAL	CARRIL	LONGITUD (m)	ANCHO (m)	ESPESOR (m)	AREA (m2)	FECHA	DESCRIPCIÓN	
k00+020	k00+030			5.287		51.20	Febrero 2025 a Origen	Según cartera topografica -Geotextil Subbase Retorno Norte 0+850	
k00+030	k00+040			5.707		54.97	Febrero 2025 a Origen	Según cartera topografica -Geotextil Subbase Retorno Norte 0+850	
k00+040	k00+050			7.727		67.17	Febrero 2025 a Origen	Según cartera topografica -Geotextil Subbase Retorno Norte 0+850	
k00+050	k00+060			12.907		103.17	Febrero 2025 a Origen	Según cartera topografica -Geotextil Subbase Retorno Norte 0+850	
k00+060	k00+070			14.447		136.77	Febrero 2025 a Origen	Según cartera topografica -Geotextil Subbase Retorno Norte 0+850	
k00+070	k00+080			14.747		145.97	Febrero 2025 a Origen	Según cartera topografica -Geotextil Subbase Retorno Norte 0+850	
k00+080	k00+090			12.480		136.13	Febrero 2025 a Origen	Según cartera topografica -Geotextil Subbase Retorno Norte 0+850	
k00+090	k00+100			8.940		107.10	Febrero 2025 a Origen	Según cartera topografica -Geotextil Subbase Retorno Norte 0+850	
k00+100	k00+110			7.027		79.83	Febrero 2025 a Origen	Según cartera topografica -Geotextil Subbase Retorno Norte 0+850	
k00+110	k00+120			7.268		71.47	Febrero 2025 a Origen	Según cartera topografica -Geotextil Subbase Retorno Norte 0+850	
k00+120	k00+130			6.700		69.84	Febrero 2025 a Origen	Según cartera topografica -Geotextil Subbase Retorno Norte 0+850	
k00+130	k00+140			6.407		65.53	Febrero 2025 a Origen	Según cartera topografica -Geotextil Subbase Retorno Norte 0+850	
k00+140	k00+150			6.393		64.00	Febrero 2025 a Origen	Según cartera topografica -Geotextil Subbase Retorno Norte 0+850	
k00+150	k00+160			6.393		63.93	Febrero 2025 a Origen	Según cartera topografica -Geotextil Subbase Retorno Norte 0+850	
k00+160	k00+170			6.393		63.93	Febrero 2025 a Origen	Según cartera topografica -Geotextil Subbase Retorno Norte 0+850	
k00+170	k00+180			6.393		63.93	Febrero 2025 a Origen	Según cartera topografica -Geotextil Subbase Retorno Norte 0+850	
k00+180	k00+190			6.393		63.93	Febrero 2025 a Origen	Según cartera topografica -Geotextil Subbase Retorno Norte 0+850	
k00+190	k00+200			6.347		63.70	Febrero 2025 a Origen	Según cartera topografica -Geotextil Subbase Retorno Norte 0+850	
k00+200	k00+210			6.293		63.20	Febrero 2025 a Origen	Según cartera topografica -Geotextil Subbase Retorno Norte 0+850	
k00+210	k00+220			6.247		62.70	Febrero 2025 a Origen	Según cartera topografica -Geotextil Subbase Retorno Norte 0+850	
k00+220	k00+230			6.207		62.27	Febrero 2025 a Origen	Según cartera topografica -Geotextil Subbase Retorno Norte 0+850	
k00+230	k00+240			5.860		60.33	Febrero 2025 a Origen	Según cartera topografica -Geotextil Subbase Retorno Norte 0+850	
k00+240	k00+250			4.967		54.13	Febrero 2025 a Origen	Según cartera topografica -Geotextil Subbase Retorno Norte 0+850	
k00+250	k00+260			4.340		46.53	Febrero 2025 a Origen	Según cartera topografica -Geotextil Subbase Retorno Norte 0+850	
k00+260	k00+270			3.820		40.80	Febrero 2025 a Origen	Según cartera topografica -Geotextil Subbase Retorno Norte 0+850	
k00+270	k00+280			3.387		36.03	Febrero 2025 a Origen	Según cartera topografica -Geotextil Subbase Retorno Norte 0+850	
k00+280	k00+290			3.053		32.20	Febrero 2025 a Origen	Según cartera topografica -Geotextil Subbase Retorno Norte 0+850	
k00+290	k00+300			2.220		26.37	Febrero 2025 a Origen	Según cartera topografica -Geotextil Subbase Retorno Norte 0+850	
k00+300	k00+310						Febrero 2025 a Origen	Según cartera topografica -Geotextil Subbase Retorno Norte 0+850	
k00+000	k00+010			3.007		25.53	Febrero 2025 a Origen	Según cartera topografica -Geotextil Subbase Retorno Sur 0+850	
k00+010	k00+020			3.427		32.17	Febrero 2025 a Origen	Según cartera topografica -Geotextil Subbase Retorno Sur 0+850	
k00+020	k00+030			4.093		37.60	Febrero 2025 a Origen	Según cartera topografica -Geotextil Subbase Retorno Sur 0+850	
k00+030	k00+040			4.753		44.23	Febrero 2025 a Origen	Según cartera topografica -Geotextil Subbase Retorno Sur 0+850	
k00+040	k00+050			5.420		50.87	Febrero 2025 a Origen	Según cartera topografica -Geotextil Subbase Retorno Sur 0+850	
k00+050	k00+060			5.753		55.87	Febrero 2025 a Origen	Según cartera topografica -Geotextil Subbase Retorno Sur 0+850	
k00+060	k00+070			5.753		57.53	Febrero 2025 a Origen	Según cartera topografica -Geotextil Subbase Retorno Sur 0+850	
k00+070	k00+080			5.753		57.53	Febrero 2025 a Origen	Según cartera topografica -Geotextil Subbase Retorno Sur 0+850	
k00+080	k00+090			5.753		57.53	Febrero 2025 a Origen	Según cartera topografica -Geotextil Subbase Retorno Sur 0+850	
k00+090	k00+100			5.753		57.53	Febrero 2025 a Origen	Según cartera topografica -Geotextil Subbase Retorno Sur 0+850	
k00+100	k00+110			6.133		59.43	Febrero 2025 a Origen	Según cartera topografica -Geotextil Subbase Retorno Sur 0+850	
k00+110	k00+120			6.993		65.63	Febrero 2025 a Origen	Según cartera topografica -Geotextil Subbase Retorno Sur 0+850	
k00+120	k00+130			8.480		77.37	Febrero 2025 a Origen	Según cartera topografica -Geotextil Subbase Retorno Sur 0+850	
k00+130	k00+140			8.313		83.97	Febrero 2025 a Origen	Según cartera topografica -Geotextil Subbase Retorno Sur 0+850	
k00+140	k00+150			14.233		112.73	Febrero 2025 a Origen	Según cartera topografica -Geotextil Subbase Retorno Sur 0+850	
k00+150	k00+160			14.560		143.97	Febrero 2025 a Origen	Según cartera topografica -Geotextil Subbase Retorno Sur 0+850	
k00+160	k00+170			13.753		141.57	Febrero 2025 a Origen	Según cartera topografica -Geotextil Subbase Retorno Sur 0+850	
k00+170	k00+180			12.513		131.33	Febrero 2025 a Origen	Según cartera topografica -Geotextil Subbase Retorno Sur 0+850	
k00+180	k00+190			7.413		99.63	Febrero 2025 a Origen	Según cartera topografica -Geotextil Subbase Retorno Sur 0+850	
k00+190	k00+200			4.380		58.97	Febrero 2025 a Origen	Según cartera topografica -Geotextil Subbase Retorno Sur 0+850	
k00+200	k00+210			3.707		40.43	Febrero 2025 a Origen	Según cartera topografica -Geotextil Subbase Retorno Sur 0+850	
k00+210	k00+220			3.653		36.80	Febrero 2025 a Origen	Según cartera topografica -Geotextil Subbase Retorno Sur 0+850	
k00+220	k00+230			3.573		36.13	Febrero 2025 a Origen	Según cartera topografica -Geotextil Subbase Retorno Sur 0+850	
k00+230	k00+240			2.933		32.53	Febrero 2025 a Origen	Según cartera topografica -Geotextil Subbase Retorno Sur 0+850	
k00+240	k00+250			2.247		25.90	Febrero 2025 a Origen	Según cartera topografica -Geotextil Subbase Retorno Sur 0+850	
k00+250	k00+260			3.087		26.67	Febrero 2025 a Origen	Según cartera topografica -Geotextil Subbase Retorno Sur 0+850	
k00+260	k00+270			2.440		27.63	Febrero 2025 a Origen	Según cartera topografica -Geotextil Subbase Retorno Sur 0+850	
k00+270	k00+280			1.867		21.53	Febrero 2025 a Origen	Según cartera topografica -Geotextil Subbase Retorno Sur 0+850	
k00+000	k00+010			3.020		23.27	Febrero 2025 a Origen	Según cartera topografica - Geotextil subbase Sur Acceso Calle 8	
k00+010	k00+020			3.793		34.07	Febrero 2025 a Origen	Según cartera topografica - Geotextil subbase Sur Acceso Calle 8	
k00+020	k00+030			4.020		39.07	Febrero 2025 a Origen	Según cartera topografica - Geotextil subbase Sur Acceso Calle 8	
k00+030	k00+040			4.140		40.80	Febrero 2025 a Origen	Según cartera topografica - Geotextil subbase Sur Acceso Calle 8	
k00+040	k00+050			4.693		44.17	Febrero 2025 a Origen	Según cartera topografica - Geotextil subbase Sur Acceso Calle 8	
k00+050	k00+060			4.820		47.57	Febrero 2025 a Origen	Según cartera topografica - Geotextil subbase Sur Acceso Calle 8	
k00+060	k00+070			5.467		51.43	Febrero 2025 a Origen	Según cartera topografica - Geotextil subbase Sur Acceso Calle 8	
k00+070	k00+080			5.753		56.10	Febrero 2025 a Origen	Según cartera topografica - Geotextil subbase Sur Acceso Calle 8	
k00+080	k00+090			6.793		62.73	Febrero 2025 a Origen	Según cartera topografica - Geotextil subbase Sur Acceso Calle 8	
k00+090	k00+100			8.600		76.97	Febrero 2025 a Origen	Según cartera topografica - Geotextil subbase Sur Acceso Calle 8	
k00+100	k00+110			9.233		89.17	Febrero 2025 a Origen	Según cartera topografica - Geotextil subbase Sur Acceso Calle 8	
k00+110	k00+120			8.433		88.33	Febrero 2025 a Origen	Según cartera topografica - Geotextil subbase Sur Acceso Calle 8	
k00+120	k00+124			8.433		35.00	Febrero 2025 a Origen	Según cartera topografica - Geotextil subbase Sur Acceso Calle 8	
k00+010	k00+020						Febrero 2025 a Origen	Según cartera topografica -Geotextil subbase Norte Acceso Calle 8	
k00+020	k00+030						Febrero 2025 a Origen	Según cartera topografica -Geotextil subbase Norte Acceso Calle 8	
k00+030	k00+040						Febrero 2025 a Origen	Según cartera topografica -Geotextil subbase Norte Acceso Calle 8	
k00+040	k00+050			8.070		77.75	Febrero 2025 a Origen	Según cartera topografica -Geotextil subbase Norte Acceso Calle 8	
k00+050	k00+060			6.610		73.40	Febrero 2025 a Origen	Según cartera topografica -Geotextil subbase Norte Acceso Calle 8	
k00+060	k00+070			5.510		60.60	Febrero 2025 a Origen	Según cartera topografica -Geotextil subbase Norte Acceso Calle 8	
k00+070	k00+080			4.670		50.90	Febrero 2025 a Origen	Según cartera topografica -Geotextil subbase Norte Acceso Calle 8	
k00+080	k00+090			3.200		39.35	Febrero 2025 a Origen	Según cartera topografica -Geotextil subbase Norte Acceso Calle 8	
k00+090	k00+100			2.090		26.45	Febrero 2025 a Origen	Según cartera topografica -Geotextil subbase Norte Acceso Calle 8	
k00+100	k00+110			2.470		22.80	Febrero 2025 a Origen	Según cartera topografica -Geotextil subbase Norte Acceso Calle 8	
k00+110	k00+120			2.500		24.85	Febrero 2025 a Origen	Según cartera topografica -Geotextil subbase Norte Acceso Calle 8	

ITEM		DESCRIPCIÓN				UNIDAD	CANTIDAD ANTERIOR	EN ESTA ACTA	CANTIDAD ACUMULADA
231		Geotextil para separación de suelos de subrasante y capas granular				m2	274,530.00	22.00	274,552.00
KM INICIAL	KM FINAL	CARRIL	LONGITUD (m)	ANCHO (m)	ESPESOR (m)	AREA (m2)	FECHA	DESCRIPCIÓN	
k00+120	k00+130			2.450		24.75	Febrero 2025 a Origen	Según cartera topografica -Geotextil subbase Norte Acceso Calle 8	
k00+130	k00+140			2.640		25.45	Febrero 2025 a Origen	Según cartera topografica -Geotextil subbase Norte Acceso Calle 8	
k00+140	k00+150			1.860		22.50	Febrero 2025 a Origen	Según cartera topografica -Geotextil subbase Norte Acceso Calle 8	
k00+150	k00+151			1.870		2.57	Febrero 2025 a Origen	Según cartera topografica -Geotextil subbase Norte Acceso Calle 8	
k00+045	k00+050			4.080		18.82	Febrero 2025 a Origen	Según cartera topografica -Geotextil Subbase Cruce Cogua Aceleracion	
k00+050	k00+060			5.313		46.97	Febrero 2025 a Origen	Según cartera topografica -Geotextil Subbase Cruce Cogua Aceleracion	
k00+060	k00+070			6.447		58.80	Febrero 2025 a Origen	Según cartera topografica -Geotextil Subbase Cruce Cogua Aceleracion	
k00+070	k00+080			8.347		73.97	Febrero 2025 a Origen	Según cartera topografica -Geotextil Subbase Cruce Cogua Aceleracion	
k00+080	k00+090			8.973		86.60	Febrero 2025 a Origen	Según cartera topografica -Geotextil Subbase Cruce Cogua Aceleracion	
k00+090	k00+100			8.707		88.40	Febrero 2025 a Origen	Según cartera topografica -Geotextil Subbase Cruce Cogua Aceleracion	
k00+100	k00+110			7.613		81.60	Febrero 2025 a Origen	Según cartera topografica -Geotextil Subbase Cruce Cogua Aceleracion	
k00+140	k00+150			6.747		45.53	Febrero 2025 a Origen	Según cartera topografica -Geotextil Subbase Cruce Cogua Desaceleracion	
k00+150	k00+160			7.153		69.50	Febrero 2025 a Origen	Según cartera topografica -Geotextil Subbase Cruce Cogua Desaceleracion	
k00+160	k00+170			8.093		76.23	Febrero 2025 a Origen	Según cartera topografica -Geotextil Subbase Cruce Cogua Desaceleracion	
k00+170	k00+180			5.560		68.27	Febrero 2025 a Origen	Según cartera topografica -Geotextil Subbase Cruce Cogua Desaceleracion	
k00+180	k00+190			5.167		53.63	Febrero 2025 a Origen	Según cartera topografica -Geotextil Subbase Cruce Cogua Desaceleracion	
k00+190	k00+200			5.280		52.23	Febrero 2025 a Origen	Según cartera topografica -Geotextil Subbase Cruce Cogua Desaceleracion	
K0+100	K0+110			12.940		124.20	Febrero 2025 a Origen	Según cartera topografica -Geotextil Subbase Pasoancho CR 36	
K0+110	K0+120			9.730		113.35	Febrero 2025 a Origen	Según cartera topografica -Geotextil Subbase Pasoancho CR 36	
K0+120	K0+130			5.070		74.00	Febrero 2025 a Origen	Según cartera topografica -Geotextil Subbase Pasoancho CR 36	
K0+130	K0+140			3.100		40.85	Febrero 2025 a Origen	Según cartera topografica -Geotextil Subbase Pasoancho CR 36	
K0+140	K0+150			2.000		25.50	Febrero 2025 a Origen	Según cartera topografica -Geotextil Subbase Pasoancho CR 36	
K0+150	K0+160			2.007		20.04	Febrero 2025 a Origen	Según cartera topografica -Geotextil Subbase Pasoancho CR 36	
k03+625	k03+630			7.32		27.45	Febrero 2025 a Origen	Según cartera topografica-Geotextil Geobloque K3+300	
k03+630	k03+635			10.98		45.75	Febrero 2025 a Origen	Según cartera topografica-Geotextil Geobloque K3+300	
k03+635	k03+640			0.00		27.45	Febrero 2025 a Origen	Según cartera topografica-Geotextil Geobloque K3+300	
k03+640	k03+645			10.98		27.45	Febrero 2025 a Origen	Según cartera topografica-Geotextil Geobloque K3+300	
k03+645	k03+650			10.98		54.90	Febrero 2025 a Origen	Según cartera topografica-Geotextil Geobloque K3+300	
k03+650	k03+655			10.98		54.90	Febrero 2025 a Origen	Según cartera topografica-Geotextil Geobloque K3+300	
k03+655	k03+660			10.98		54.90	Febrero 2025 a Origen	Según cartera topografica-Geotextil Geobloque K3+300	
k03+660	k03+665			10.98		54.90	Febrero 2025 a Origen	Según cartera topografica-Geotextil Geobloque K3+300	
k03+665	k03+670			10.98		54.90	Febrero 2025 a Origen	Según cartera topografica-Geotextil Geobloque K3+300	
k03+670	k03+675			3.66		36.60	Febrero 2025 a Origen	Según cartera topografica-Geotextil Geobloque K3+300	
k03+675	k03+680			0.00		9.15	Febrero 2025 a Origen	Según cartera topografica-Geotextil Geobloque K3+300	
k05+530	k05+540			0.00		-	Febrero 2025 a Origen	Según cartera topografica-Geotextil Geobloque K5+600	
k05+540	k05+550			21.96		109.80	Febrero 2025 a Origen	Según cartera topografica-Geotextil Geobloque K5+600	
k05+550	k05+560			21.96		219.60	Febrero 2025 a Origen	Según cartera topografica-Geotextil Geobloque K5+600	
k05+560	k05+570			21.96		219.60	Febrero 2025 a Origen	Según cartera topografica-Geotextil Geobloque K5+600	
k05+570	k05+580			18.30		201.30	Febrero 2025 a Origen	Según cartera topografica-Geotextil Geobloque K5+600	
k05+580	k05+590			18.30		183.00	Febrero 2025 a Origen	Según cartera topografica-Geotextil Geobloque K5+600	
k05+590	k05+600			14.64		164.70	Febrero 2025 a Origen	Según cartera topografica-Geotextil Geobloque K5+600	
k05+600	k05+610			0.00		73.20	Febrero 2025 a Origen	Según cartera topografica-Geotextil Geobloque K5+600	
k03+300	k03+400		100.00	4.50		450.00	Febrero 2025 a Origen	Según reportes -Geotextil Separador	
k03+590	k03+700		110.00	6.00		660.00	Febrero 2025 a Origen	Según reportes -Geotextil Separador	
k03+900	k03+930		30.00	8.00		240.00	Febrero 2025 a Origen	Según reportes -Geotextil Separador	
k03+930	k03+978		48.00	10.00		480.00	Febrero 2025 a Origen	Según reportes -Geotextil Separador	
k04+030	k04+040		10.00	10.40		104.00	Febrero 2025 a Origen	Según reportes -Geotextil Separador	
k04+470	k04+800		330.00	7.30		2,409.00	Febrero 2025 a Origen	Según reportes -Geotextil Separador	
k04+800	k04+830		30.00	6.00		180.00	Febrero 2025 a Origen	Según reportes -Geotextil Separador	
k05+020	k05+080		60.00	3.90		234.00	Febrero 2025 a Origen	Según reportes -Geotextil Separador	
k05+150	k05+205		55.00	7.30		401.50	Febrero 2025 a Origen	Según reportes -Geotextil Separador	
k05+205	k05+220		15.00	7.60		114.00	Febrero 2025 a Origen	Según reportes -Geotextil Separador	
k05+430	k05+490		60.00	7.70		462.00	Febrero 2025 a Origen	Según reportes -Geotextil Separador	
k05+520	k05+565		45.00	6.60		297.00	Febrero 2025 a Origen	Según reportes -Geotextil Separador	
k05+660	k06+250		590.00	7.30		4,307.00	Febrero 2025 a Origen	Según reportes -Geotextil Separador	
k06+250	k06+297		47.00	7.30		343.10	Febrero 2025 a Origen	Según reportes -Geotextil Separador	
k06+300	k06+330		30.00	7.30		219.00	Febrero 2025 a Origen	Según reportes -Geotextil Separador	
k06+330	k06+360		30.00	7.30		219.00	Febrero 2025 a Origen	Según reportes -Geotextil Separador	
k06+360	k06+470		110.00	7.30		803.00	Febrero 2025 a Origen	Según reportes -Geotextil Separador	
k06+470	k06+590		120.00	6.30		756.00	Febrero 2025 a Origen	Según reportes -Geotextil Separador	
k06+480	k06+628		148.00	3.90		577.20	Febrero 2025 a Origen	Según reportes -Geotextil Separador Adicional	
k01+130	k01+180		50.00	8.00		400.00	17/01/2023	Según reportes -Geotextil Separador	
k01+180	k01+280		100.00	7.00		700.00	13/01/2023	Según reportes -Geotextil Separador	
k00+360	k00+380		20.00	21.00		420.00	13/12/2022	Según reportes -Geotextil Separador Conectante sur	
k01+700	k01+780		80.00	5.00		400.00	15/12/2022	Según reportes -Geotextil Separador	
k01+870	k01+900		30.00	7.60		228.00	9/12/2022	Según reportes -Geotextil Separador	
k01+900	k01+990		90.00	4.00		360.00	9/12/2022	Según reportes -Geotextil Separador	
k00+780	k00+870		90.00	5.00		450.00	14/12/2022	Según reportes -Geotextil Separador	
k01+330	k01+380		50.00	9.00		450.00	9/02/2023	Según reportes -Geotextil Separador	
k01+380	k01+420		40.00	9.00		360.00	15/02/2023	Según reportes -Geotextil Separador	
k01+660	k01+780		120.00	7.00		840.00	26/01/2023	Según reportes -Geotextil Separador	
k01+080	k01+120		40.00	6.60		264.00	30/01/2023	Según reportes -Geotextil Separador	
k00+680	k00+720		40.00	10.00		400.00	13/05/2023	Según reportes -Geotextil Separador	
k02+750	k02+750		25.00	2.00		50.00	14/07/2023	Construcción vía - tubería aguas lluvias PZ 2 a PZ 3	

ITEM		DESCRIPCIÓN				UNIDAD	CANTIDAD ANTERIOR	EN ESTA ACTA	CANTIDAD ACUMULADA
231		Geotextil para separación de suelos de subrasante y capas granular				m2	274,530.00	22.00	274,552.00
KM INICIAL	KM FINAL	CARRIL	LONGITUD (m)	ANCHO (m)	ESPESOR (m)	AREA (m2)	FECHA	DESCRIPCIÓN	
k02+750	k02+750		5.50	4.10		22.55	5/03/2025	Construccion urbanismo - costado sur oriental rampa 1 Fallo -APP-58527	
k03+476			21.220	1.000		- 21.22		Volumen descontar por obra provisional Obra No.25	
k03+568			23.210	1.000		- 23.21		Volumen descontar por obra provisional Obra No.26	
k03+829			22.800	1.000		- 22.80		Volumen descontar por obra provisional Obra No.29	
k03+892			22.800	1.000		- 22.80		Volumen descontar por obra provisional Obra No.30	
k04+354			18.260	1.200		- 21.91		Volumen descontar por obra provisional Obra No.32	
k04+475			21.200	1.200		- 25.44		Volumen descontar por obra provisional Obra No.32A	
k04+564			23.010	1.000		- 23.01		Volumen descontar por obra provisional Obra No.33	
k04+765			17.730	1.000		- 17.73		Volumen descontar por obra provisional Obra No.35	
k04+951			20.180	1.000		- 20.18		Volumen descontar por obra provisional Obra No.36	
k05+096			24.540	1.000		- 24.54		Volumen descontar por obra provisional Obra No.37	
k05+154			23.990	3.000		- 71.97		Volumen descontar por obra provisional Obra No.38	
k05+218			24.650	1.000		- 24.65		Volumen descontar por obra provisional Obra No.39	
k05+289			19.740	0.900		- 17.77		Volumen descontar por obra provisional Obra No.40	
k05+637			20.330	0.900		- 18.30		Volumen descontar por obra provisional Obra No.43	
k05+752			18.580	1.000		- 18.58		Volumen descontar por obra provisional Obra No.44	
k05+894			20.050	1.000		- 20.05		Volumen descontar por obra provisional Obra No.45	
k06+017			18.330	1.000		- 18.33		Volumen descontar por obra provisional Obra No.46	
k06+123			18.690	1.000		- 18.69		Volumen descontar por obra provisional Obra No.47	
k06+245			18.590	1.000		- 18.59		Volumen descontar por obra provisional Obra No.48	
k06+300			18.610	1.000		- 18.61		Volumen descontar por obra provisional Obra No.49	
k06+333			20.050	3.000		- 60.15		Volumen descontar por obra provisional Obra No.50	
k06+475			25.200	1.000		- 25.20		Volumen descontar por obra provisional Obra No.51	
k06+720			11.900	2.000		- 23.80		Volumen descontar por obra provisional Obra No.52	
k06+810			15.920	2.000		- 31.84		Volumen descontar por obra provisional Obra No.53	
k06+913			15.180	1.000		- 15.18		Volumen descontar por obra provisional Obra No.54	
k05+577			20.430	4.000		- 81.72		Volumen descontar por obra provisional Obra No.41	
k05+595			22.310	3.000		- 66.93		Volumen descontar por obra provisional Obra No.42	
k03+400			19.410	1.000		- 19.41		Volumen descontar por obra provisional Obra No.24	
k02+618			24.210	1.000		- 24.21		Volumen descontar por obra provisional Obra No.17	
k02+694			15.070	1.000		- 15.07		Volumen descontar por obra provisional Obra No.18	
k02+977			11.570	1.000		- 11.57		Volumen descontar por obra provisional Obra No.20	
k03+136			15.740	1.000		- 15.74		Volumen descontar por obra provisional Obra No.21	
k03+220			12.320	1.000		- 12.32		Volumen descontar por obra provisional Obra No.22	
k03+282			16.450	1.000		- 16.45		Volumen descontar por obra provisional Obra No.23	
k02+014			19.990	3.000		- 59.97		Volumen descontar por obra provisional Obra No.14	
k02+138			21.330	3.000		- 63.99		Volumen descontar por obra provisional Obra No.15	
k02+143			20.950	1.500		- 31.43		Volumen descontar por obra provisional Obra No.16	
k03+641			24.450	3.000		- 73.35		Volumen descontar por obra provisional Obra No.27	
k03+675			24.750	1.000		- 24.75		Volumen descontar por obra provisional Obra No.28	
k04+075			14.280	1.000		- 14.28		Volumen descontar por obra provisional Obra No.31	
k01+299			18.170	2.000		- 36.34		Volumen descontar por obra provisional Obra No.8	
k01+069			19.290	3.000		- 57.87		Volumen descontar por obra provisional Obra No.6	
k00+956			22.910	2.000		- 45.82		Volumen descontar por obra provisional Obra No.4	
k01+028			19.190	1.000		- 19.19		Volumen descontar por obra provisional Obra No.5	
k01+120			19.000	1.000		- 19.00		Volumen descontar por obra provisional Obra No.7	
k01+420			17.270	1.000		- 17.27		Volumen descontar por obra provisional Obra No.9	
k01+508			16.850	1.000		- 16.85		Volumen descontar por obra provisional Obra No.10	
k01+658			19.680	1.000		- 19.68		Volumen descontar por obra provisional Obra No.11	
k01+772			21.260	1.000		- 21.26		Volumen descontar por obra provisional Obra No.12	
k01+866			21.790	1.000		- 21.79		Volumen descontar por obra provisional Obra No.13	
45A05						115.00	Agosto 2023.	Bacheo - conformación de fresado Agosto 2023 - Acta No 27	
45A05						281.00	Septiembre 2023.	Bacheo - Septiembre 2023 - Acta No 28	
45A05						58.00	Octubre 2023.	Bacheo - Octubre 2023 - Acta No 29	
45A05						92.00	Marzo 2024.	Bacheo - Marzo 2024 - Acta No 34	
45A04						158.00	Abril 2024.	Bacheo - Abril 2024 - Acta No 35	
45A05						103.00	Abril 2024.	Bacheo - Abril 2024 - Acta No 35	
45A05						15.00	Julio 2024.	Bacheo - Julio 2024 - Acta No 38	
45A04						19.00	Septiembre 2024.	Bacheo - Septiembre 2024 - Acta No 40	
						- 274,129.77	Febrero 2025 a origen	Acumulado acta 45 Febrero 2025- Ruta 45ACND	
					SUBTOTAL	22.47			
						AREA PARA PAGO		22.47	
						APROXIMACIÓN S/ ESPECIFICACIÓN		-0.47	
						AREA TOTAL PARA PAGO :		22.00	m2

ING. LUIS FELIPE MORENO BRAVO
ING. RESIDENTE DE OBRA
Matricula No: 25202-05870 CND

JORGE ENRIQUE SANCHEZ PRADA
ING. RESIDENTE INTERVENTORIA
Matrícula No. 6820201827STD

INVIAS | MHC S.A.S CONSORCIO VIAL MHC 063

F-635 A

CONTRATO DE OBRA: 989 DE 2021 **PREACTA N.º :** 46

RUTA: RUTA 45A04 **FECHA:** 01-mar-2025 a 25-mar-2025

CONTRATISTA : CONSORCIO VIAL MHC 063

CONTRATO DE INTERVENTORÍA No : 971 DE 2021 **INTERVENTOR:** CONSORCIO ICEACSA-TPF

ITEM	DESCRIPCIÓN	UNIDAD	CANTIDAD ANTERIOR	EN ESTA ACTA	CANTIDAD ACUMULADA
231	Geotextil para separación de suelos de subrasante y capas granular	m2	274,530.00	1,016.00	275,546.00

KM INICIAL	KM FINAL	CARRIL	LONGITUD (m)	ANCHO (m)	ESPESOR (m)	AREA (m2)	FECHA	DESCRIPCIÓN
K 44+160	K 44+165			11.26		56.30	Marzo 2025 a Origen	Según cartera topografica Casa Blanca -Ubate
K 44+165	K 44+170			12.53		59.48	Marzo 2025 a Origen	Según cartera topografica Casa Blanca -Ubate
K 44+170	K 44+175			11.35		59.70	Marzo 2025 a Origen	Según cartera topografica Casa Blanca -Ubate
K 44+170	K 44+180			9.64		52.48	Marzo 2025 a Origen	Según cartera topografica Casa Blanca -Ubate
K 44+180	K 44+185			11.11		51.88	Marzo 2025 a Origen	Según cartera topografica Casa Blanca -Ubate
K 44+185	K 44+190			10.01		52.80	Marzo 2025 a Origen	Según cartera topografica Casa Blanca -Ubate
K 44+190	K 44+200			10.20		101.05	Marzo 2025 a Origen	Según cartera topografica Casa Blanca -Ubate
K 44+200	K 44+205			10.20		51.00	Marzo 2025 a Origen	Según cartera topografica Casa Blanca -Ubate
K 44+310	K 44+320			6.00		60.00	Marzo 2025 a Origen	Según cartera topografica Casa Blanca -Ubate
K 44+320	K 44+330			6.00		60.00	Marzo 2025 a Origen	Según cartera topografica Casa Blanca -Ubate
K 44+330	K 44+340			13.89		99.46	Marzo 2025 a Origen	Según cartera topografica Casa Blanca -Ubate
K 44+340	K 44+350			16.78		153.35	Marzo 2025 a Origen	Según cartera topografica Casa Blanca -Ubate
K 44+350	K 44+360			20.57		186.76	Marzo 2025 a Origen	Según cartera topografica Casa Blanca -Ubate
K 44+360	K 44+365			18.22		96.99	Marzo 2025 a Origen	Según cartera topografica Casa Blanca -Ubate
K 44+365	K 44+370			20.50		96.80	Marzo 2025 a Origen	Según cartera topografica Casa Blanca -Ubate
K 44+370	K 44+380			25.00		113.75	Marzo 2025 a Origen	Según cartera topografica Casa Blanca -Ubate
K 00+008	K 00+010			5.12		10.22	Febrero de 2025	Según carteras topografia - Obra hidraulica 31 Km 44+180 Casa Blanca -Ubate
K 00+010	K 00+012			4.67		9.79	Febrero de 2025	Según carteras topografia - Obra hidraulica 31 Km 44+180 Casa Blanca -Ubate
K 00+012	K 00+014			3.44		8.11	Febrero de 2025	Según carteras topografia - Obra hidraulica 31 Km 44+180 Casa Blanca -Ubate
K 00+014	K 00+016			3.16		6.60	Febrero de 2025	Según carteras topografia - Obra hidraulica 31 Km 44+180 Casa Blanca -Ubate
K 00+016	K 00+018			2.90		6.06	Febrero de 2025	Según carteras topografia - Obra hidraulica 31 Km 44+180 Casa Blanca -Ubate
K 00+018	K 00+020			2.67		5.57	Febrero de 2025	Según carteras topografia - Obra hidraulica 31 Km 44+180 Casa Blanca -Ubate
K 00+020	K 00+022			2.49		5.16	Febrero de 2025	Según carteras topografia - Obra hidraulica 31 Km 44+180 Casa Blanca -Ubate
K 00+022	K 00+024			2.21		4.70	Febrero de 2025	Según carteras topografia - Obra hidraulica 31 Km 44+180 Casa Blanca -Ubate
K 00+024	K 00+026			2.07		4.28	Febrero de 2025	Según carteras topografia - Obra hidraulica 31 Km 44+180 Casa Blanca -Ubate
K 00+026	K 00+028			1.87		3.94	Febrero de 2025	Según carteras topografia - Obra hidraulica 31 Km 44+180 Casa Blanca -Ubate
						- 400.23	Febrero 2025 a Enero de 2025	Acumulado acta 45 Febrero 2025- Ruta 45A04 Carteras
					SUBTOTAL	1,015.98		

AREA PARA PAGO		1015.98	
APROXIMACIÓN S/ ESPECIFICACIÓN		0.02	
AREA TOTAL PARA PAGO :		1016.00	m2

ING. LUIS FELIPE MORENO BRAVO
ING. RESIDENTE DE OBRA
Matricula No: 25202-05870 CND

JORGE ENRIQUE SANCHEZ PRADA
ING. RESIDENTE INTERVENTORÍA
Matrícula No. 6820201827STD

INVIAS | MHC S.A.S CONSORCIO VIAL MHC 063

F-635 A

CONTRATO DE OBRA: 989 DE 2021 **PREACTA N.º :** 46

RUTA: RUTA 45ACND **FECHA:** 01-mar-2025 a 25-mar-2025

CONTRATISTA : CONSORCIO VIAL MHC 063

CONTRATO DE INTERVENTORÍA No : 971 DE 2021 **INTERVENTOR:** CONSORCIO ICEACSA-TPF

ITEM	DESCRIPCIÓN	UNIDAD	CANTIDAD ANTERIOR	EN ESTA ACTA	CANTIDAD ACUMULADA
642.5P	Cinta PVC, para junta de construcción estructuras en concreto	ML	2,320.00	21.00	2,341.00

KM INICIAL	KM FINAL	CARRIL	LONGITUD (m)	ANCHO (m)	ESPESOR (m)	LONGITUD (m)	FECHA	DESCRIPCIÓN
k02+750	k02+750	E	8.00			8.00	5/03/2025	Construccion obra No. 19 - Muro de contencion de salida arco metalico -APP-58516
k02+750	k02+750	I	1.80			1.80	4/03/2025	Instalación de cinta PVC V-15 A obra No. 19 - concreto losa inferior box transicion celda norte. -APP-58504
k02+750	k02+750	I	5.80			5.80	12/03/2025	Losa inferior entre aleta oriental descole acceso mantenimiento (ejecutado el 12 de marzo 2025). -APP-59606
k02+750	k02+750	E	5.40			5.40	12/03/2025	Losa inferior entre aleta occidental descole acceso mantenimiento (ejecutado el 12 de marzo 2025). -APP-59606
					SUBTOTAL	**21.00**		

LONGITUD PARA PAGO	21.00	
APROXIMACIÓN S/ ESPECIFICACIÓN	**0.00**	
LONGITUD TOTAL PARA PAGO :	**21.00**	**ml**

ING. LUIS CELIPE MORENO BRAVO
ING. RESIDENTE DE OBRA
Matricula No: 25202-05870 CND

JORGE ENRIQUE SANCHEZ PRADA
ING. RESIDENTE INTERVENTORIA
Matrícula No. 6820201827STD

INVIAS | MHC S.A.S CONSORCIO VIAL MHC 063

F-635 A

CONTRATO DE OBRA: 989 DE 2021 **PREACTA N.º :** 46

RUTA: RUTA 45A04 **FECHA:** 01-mar-2025 a 25-mar-2025

CONTRATISTA : CONSORCIO VIAL MHC 063

CONTRATO DE INTERVENTORÍA No : 971 DE 2021 **INTERVENTOR:** CONSORCIO ICEACSA-TPF

ITEM	DESCRIPCIÓN	UNIDAD	CANTIDAD ANTERIOR	EN ESTA ACTA	CANTIDAD ACUMULADA
450.14P	Mezcla densa en caliente Tipo MDC-19 para mantenimiento Parcheos y Bacheos (No incluye transporte de mezcla, emulsión y granulares de estructura de vía)	m3	6,143.10	30.90	6,174.00

KM INICIAL	KM FINAL	CARRIL	LONGITUD (m)	ANCHO (m)	ESPESOR (m)	VOLUMEN (m3)	FECHA	DESCRIPCIÓN
K65+000.00	K65+004.00	I	4.00	2.00	0.05	0.40	19/03/2025	Tapahueco (ejecutado el 19 de marzo 2025) -APP-60854
K65+100.00	K65+104.00	I	4.00	2.00	0.05	0.40	19/03/2025	Tapahueco (ejecutado el 19 de marzo 2025) -APP-60857
K66+220.00	K66+223.00	I	3.00	2.00	0.05	0.30	19/03/2025	Tapahueco (ejecutado el 19 de marzo 2025) -APP-60827
K66+200.00	K66+201.00	D	1.50	1.50	0.05	0.11	19/03/2025	Tapahueco (ejecutado el 19 de marzo 2025) -APP-60801
K66+250.00	K66+252.00	D	2.00	2.00	0.05	0.20	19/03/2025	Tapahueco (ejecutado el 19 de marzo 2025) -APP-60804
K66+150.00	K66+152.00	D	2.00	2.00	0.05	0.20	19/03/2025	Tapahueco (ejecutado el 19 de marzo 2025) -APP-60791
K66+180.00	K66+184.00	D	4.00	2.00	0.05	0.40	19/03/2025	Tapahueco (ejecutado el 19 de marzo 2025) -APP-60794
K66+240.00	K66+246.00	I	6.00	1.00	0.05	0.30	19/03/2025	Parcheo (ejecutado el 19 de marzo 2025) -APP-60847
K66+250.00	K66+255.00	D	5.00	1.00	0.05	0.25	19/03/2025	Parcheo (ejecutado el 19 de marzo 2025) -APP-60798
K66+250.00	K66+260.00	I	10.00	1.30	0.05	0.65	19/03/2025	Parcheo (ejecutado el 19 de marzo 2025) -APP-60851
K66+180.00	K66+187.00	I	7.30	3.20	0.05	1.17	19/03/2025	Parcheo (ejecutado el 19 de marzo 2025) -APP-60816
K66+230.00	K66+234.00	I	4.00	1.30	0.05	0.26	19/03/2025	Parcheo (ejecutado el 19 de marzo 2025) -APP-60831
K66+140.00	K66+147.00	I	7.00	3.20	0.05	1.12	19/03/2025	Parcheo (ejecutado el 19 de marzo 2025) -APP-60808
K66+200.00	K66+203.00	I	3.00	2.00	0.05	0.30	19/03/2025	Parcheo (ejecutado el 19 de marzo 2025) -APP-60824
K66+190.00	K66+210.00	I	20.00	2.00	0.05	2.00	19/03/2025	Parcheo (ejecutado el 19 de marzo 2025) -APP-60820
K66+170.00	K66+172.00	D	2.10	2.60	0.05	0.27	19/03/2025	Parcheo (ejecutado el 19 de marzo 2025) -APP-60812
K66+030.00	K66+041.00	D	11.00	2.00	0.05	1.10	19/03/2025	Parcheo -APP-60754
K66+055.00	K66+060.00	D	5.00	2.00	0.05	0.50	19/03/2025	Parcheo. -APP-60768
K66+045.00	K66+051.00	D	6.00	2.00	0.05	0.60	19/03/2025	Parche -APP-60762
K66+580.00	K66+588.00	I	8.00	2.80	0.05	1.12	14/03/2025	Parcheo
K66+480.00	K66+480.00	I	8.00	1.00	0.05	0.40	14/03/2025	Parcheo
K66+549.00	K66+549.00	I	51.00	2.00	0.05	5.10	14/03/2025	Parcheo
K66+498.00	K66+498.00	I	24.80	3.50	0.05	4.34	14/03/2025	Parcheo
K52+963.00	K52+963.00	D	1.00	1.00	0.03	0.03	10/03/2025	Tapa huecos nro 20. -APP-59005
K52+962.00	K52+962.00	D	1.00	1.00	0.03	0.03	10/03/2025	Tapa huecos nro 19. -APP-59000
K52+960.00	K52+960.00	D	1.00	1.00	0.04	0.04	10/03/2025	Tapa huecos nro 18. -APP-58995
K52+960.00	K52+960.00	D	1.00	1.00	0.03	0.03	10/03/2025	Tapa huecos nro 17. -APP-58991
K52+930.00	K52+930.00	I	7.20	1.35	0.03	0.29	10/03/2025	Tapa huecos nro 16. -APP-58986
K52+920.00	K52+920.00	I	9.00	3.00	0.04	1.08	10/03/2025	Tapa huecos nro 15. -APP-58983
K52+913.00	K52+913.00	I	6.10	1.10	0.03	0.20	10/03/2025	Tapa huecos nro 14 - Sector Tausa. -APP-58976
K52+824.00	K52+824.00	I	2.80	1.30	0.04	0.15	10/03/2025	Tapa huecos nro 12 - Sector Tausa. -APP-58968
K52+818.00	K52+818.00	I	3.00	1.40	0.03	0.13	10/03/2025	Tapa huecos nro 11-Sector Tausa. -APP-58964
K52+850.00	K52+850.00	D	1.00	1.00	0.03	0.03	10/03/2025	Tapa huecos nro 10-Sector Tausa. -APP-58960
K52+250.00	K52+250.00	D	4.50	1.50	0.03	0.20	10/03/2025	Tapahueco -APP-58893
K52+780.00	K52+780.00	I	1.50	1.70	0.03	0.08	10/03/2025	Tapahueco -APP-58906
K52+770.00	K52+770.00	D	2.50	0.80	0.03	0.06	10/03/2025	Tapahueco -APP-58912
K52+825.00	K52+825.00	D	1.00	1.00	0.03	0.03	10/03/2025	Tapahueco -APP-58925
K52+650.00	K52+650.00	I	3.70	4.00	0.03	0.44	10/03/2025	Tapahueco -APP-58902
K52+820.00	K52+820.00	I	1.00	1.00	0.03	0.03	10/03/2025	Tapahueco -APP-58918
K52+300.00	K52+300.00	I	6.50	2.00	0.03	0.39	10/03/2025	Tapahueco -APP-58896
K52+302.00	K52+302.00	I	4.70	1.60	0.03	0.23	10/03/2025	Tapahueco -APP-58899
K52+900.00	K52+900.00	I	12.20	1.05	0.04	0.51	10/03/2025	Tapa huecos nro 13.-Sector Tausa -APP-58973
K52+850.00	K52+850.00	D	1.00	1.00	0.04	0.04	10/03/2025	Tapa huecos nro 9-Sector Tausa. -APP-58957
K66+620.00	K66+642.80	I	22.80	2.10	0.053	2.52	13/03/2025	Tapahuecos. Glorieta -APP-59684
K66+642.80	K66+647.00	I	4.20	2.70	0.053	0.60	13/03/2025	Tapahuecos. -APP-59680
K66+647.00	K66+654.70	I	7.70	1.60	0.053	0.65	13/03/2025	Tapahuecos. -APP-59648
K66+654.70	K66+661.20	D	6.50	4.60	0.053	1.58	13/03/2025	Tapahuecos. -APP-59672
K66+661.20	K66+662.20	D	1.00	1.00	0.053	0.05	13/03/2025	Tapahuecos. -APP-59676
					SUBTOTAL	**30.91**		

VOLUMEN PARA PAGO	30.91
APROXIMACIÓN S/ ESPECIFICACIÓN	**-0.01**
VOLUMEN TOTAL PARA PAGO :	**30.90** m^3

ING. LUIS FELIPE MORENO BRAVO
ING. RESIDENTE DE OBRA
Matricula No: 25202-05870 CND

MARTHA LUCIA CORTES PULIDO
ING. RESIDENTE INTERVENTORIA
Matrícula No. 01195-0369 CPITVC

INVIAS | MHC S.A.S CONSORCIO VIAL MHC 063

F-635 A

CONTRATO DE OBRA: 989 DE 2021 **PREACTA N.º :** 46

RUTA: RUTA 45A05 **FECHA:** 01-mar-2025 a 25-mar-2025

CONTRATISTA : CONSORCIO VIAL MHC 063

CONTRATO DE INTERVENTORÍA No : 971 DE 2021 **INTERVENTOR:** CONSORCIO ICEACSA-TPF

ITEM	DESCRIPCIÓN	UNIDAD	CANTIDAD ANTERIOR	EN ESTA ACTA	CANTIDAD ACUMULADA
450.14P	Mezcla densa en caliente Tipo MDC-19 para mantenimiento Parcheos y Bacheos (No incluye transporte de mezcla, emulsión y granulares de estructura de vía)	m3	6,143.10	2,006.20	8,149.30

KM INICIAL	KM FINAL	CARRIL	LONGITUD (m)	ANCHO (m)	ESPESOR (m)	VOLUMEN (m3)	FECHA	DESCRIPCIÓN
K28+179.00	K28+191.00	I	12.00	4.00	0.100	4.80	31/01/2025	bacheo susa ejecutado 31 enero 2025 -APP-54469
K79+561.00	K79+587.60	I	26.20	3.87	0.100	10.14	25/03/2025	Parcheo. -APP-61147
K79+597.00	K79+636.00	I	39.00	3.75	0.100	14.63	25/03/2025	Parcheo. -APP-61154
K78+964.00	K78+973.80	I	9.80	3.50	0.100	3.43	25/03/2025	Parcheo -APP-61121
K79+490.00	K79+561.00	I	71.00	3.87	0.080	21.98	25/03/2025	Parcheo -APP-61139
K79+232.00	K79+243.00	I	11.00	3.85	0.100	4.24	25/03/2025	Parcheo -APP-61130
K79+161.00	K79+181.00	I	20.00	3.85	0.100	7.70	25/03/2025	Parcheo -APP-61126
K79+468.00	K79+490.00	I	22.00	3.87	0.100	8.51	25/03/2025	Parcheo -APP-61133
K22+985.00	K22+988.00	I	3.00	2.00	0.025	0.15	21/03/2025	Tapahuecos 21marzo -APP-61004
K22+950.00	K22+954.00	I	4.00	1.00	0.025	0.10	21/03/2025	Tapahuecos 21marzo -APP-60988
K22+960.00	K22+968.00	I	8.00	1.80	0.025	0.36	21/03/2025	Tapahuecos 21marzo -APP-60991
K22+870.00	K22+875.00	I	5.00	1.80	0.025	0.23	21/03/2025	Tapahuecos 21marzo -APP-60985
K22+980.00	K22+982.50	I	2.50	2.00	0.025	0.13	21/03/2025	Tapahuecos 21marzo -APP-60997
K22+970.00	K22+976.00	I	6.00	2.00	0.025	0.30	21/03/2025	Tapahuecos 21marzo -APP-60995
K23+000.00	K23+003.00	I	3.00	2.00	0.025	0.15	21/03/2025	Tapahuecos 21marzo -APP-61011
K23+015.00	K23+018.00	I	3.00	1.00	0.025	0.08	21/03/2025	Tapahuecos 21marzo -APP-61022
K23+005.00	K23+006.50	I	1.50	2.00	0.025	0.08	21/03/2025	Tapahuecos 21marzo -APP-61015
K23+007.00	K23+009.50	I	2.50	2.00	0.025	0.13	21/03/2025	Tapahuecos 21marzo -APP-61018
K22+820.00	K22+825.00	D	5.00	3.00	0.030	0.45	21/03/2025	Tapahuecos 21marzo -APP-61048
K22+820.00	K22+823.00	I	3.00	2.00	0.030	0.18	21/03/2025	Tapahuecos 21marzo -APP-61045
K24+001.00	K24+003.00	I	3.00	3.00	0.025	0.23	21/03/2025	Tapahuecos 21marzo -APP-61024
K24+005.00	K24+008.00	I	3.00	3.00	0.025	0.23	21/03/2025	Tapahuecos 21marzo -APP-61041
K78+423.00	K78+665.00	I	242.00	3.65	0.100	88.33	20/03/2025	Parcheo (ejecutado el 20 de marzo 2025) -APP-60869
K78+300.00	K78+384.00	I	84.60	3.55	0.100	30.03	20/03/2025	Parcheo (ejecutado el 20 de marzo 2025) -APP-60861
K78+931.00	K78+964.00	I	33.00	3.60	0.100	11.88	20/03/2025	Parcheo (ejecutado el 20 de marzo 2025) -APP-60877
K78+313.00	K78+320.00	I	7.50	3.65	0.100	2.74	20/03/2025	Parcheo (ejecutado el 20 de marzo 2025) -APP-60865
K78+811.00	K78+850.00	I	38.80	3.65	0.100	14.16	20/03/2025	Parcheo (ejecutado el 20 de marzo 2025) -APP-60873
K78+056.00	K78+063.00	D	6.80	2.00	0.100	1.36	18/03/2025	Parcheo- Fallo (2da capa). -APP-60369
K78+056.00	K78+063.00	D	6.80	2.00	0.100	1.36	18/03/2025	Parcheo- Fallo. -APP-60367
K77+922.00	K78+033.00	D	111.60	4.10	0.100	45.76	18/03/2025	Parcheo. -APP-60311
K78+157.00	K78+206.00	D	49.30	3.80	0.100	18.73	18/03/2025	Parcheo. -APP-60318
K78+505.00	K78+546.00	D	41.00	3.65	0.100	14.97	18/03/2025	Parcheo. -APP-60330
K78+261.00	K78+358.00	D	97.30	3.85	0.100	37.46	18/03/2025	Parcheo. -APP-60323
K78+831.00	K78+853.00	D	22.00	3.65	0.100	8.03	18/03/2025	Parcheo. -APP-60347
K79+040.00	K79+180.00	D	140.00	3.60	0.100	50.40	18/03/2025	Parcheo. -APP-60359
K77+456.00	K77+493.00	I	37.40	3.47	0.100	12.98	17/03/2025	Parcheo -APP-60077
K77+873.00	K77+894.00	I	21.00	3.73	0.100	7.83	17/03/2025	Parcheo -APP-60096
K77+980.00	K78+034.00	I	54.00	3.67	0.100	19.82	17/03/2025	Parcheo -APP-60106
K77+559.00	K77+588.00	I	29.00	3.53	0.100	10.24	17/03/2025	Parcheo -APP-60083
K77+924.00	K77+966.00	I	42.00	3.64	0.100	15.29	17/03/2025	Parcheo -APP-60100
K77+752.00	K77+806.00	I	54.00	3.48	0.100	18.79	17/03/2025	Parcheo -APP-60090
K78+133.00	K78+179.00	I	46.00	3.65	0.100	16.79	17/03/2025	Parcheo -APP-60114
K78+261.00	K78+285.00	I	23.30	3.90	0.100	9.09	17/03/2025	Parcheo -APP-60123
K77+585.00	K77+675.00	D	90.00	3.72	0.100	33.48	13/03/2025	Parcheo (Ejecutado el 13 de marzo 2025) -APP-60032
K77+546.00	K77+585.00	D	39.00	3.95	0.080	12.32	13/03/2025	Parcheo (Ejecutado el 13 de marzo 2025) -APP-60028
K77+788.00	K77+821.00	D	33.00	3.92	0.080	10.35	13/03/2025	Parcheo (Ejecutado el 13 de marzo 2025) -APP-60040
K77+675.00	K77+788.00	D	113.00	3.92	0.100	44.30	13/03/2025	Parcheo (Ejecutado el 13 de marzo 2025) -APP-60046
K77+836.00	K77+906.00	D	70.00	3.93	0.100	27.51	13/03/2025	Parcheo (Ejecutado el 13 de marzo 2025) -APP-60052
K77+492.00	K77+516.00	D	24.00	4.25	0.100	10.20	13/03/2025	Parcheo (Ejecución 13 de marzo 2025). -APP-59988
K77+549.00	K77+588.00	I	8.00	3.60	0.080	2.30	12/03/2025	Parcheo (Ejecución el 12 de marzo 2025) -APP-59550
K77+350.00	K77+456.00	I	106.00	3.83	0.100	40.60	12/03/2025	Parcheo (Ejecución el 12 de marzo 2025) -APP-59541
K77+230.00	K77+208.00	I	67.70	3.98	0.100	26.94	12/03/2025	Parcheo (Ejecución 12 de marzo 2025) -APP-59491
K77+101.00	K77+208.00	I	107.00	3.80	0.100	40.66	12/03/2025	Parcheo (Ejecución 12 de marzo 2025) -APP-59485
K77+058.00	K77+095.00	D	37.60	4.00	0.100	15.04	11/03/2025	Parcheo (Ejecución 11 de marzo 2025) -APP-59435
K77+230.00	K77+316.00	D	86.00	3.75	0.100	32.25	11/03/2025	Parcheo (Ejecución 11 de marzo 2025) -APP-59441
K77+004.00	K77+047.00	D	42.80	3.90	0.100	16.69	11/03/2025	Parcheo (Ejecución 11 de marzo 2025) -APP-59423
K77+409.00	K77+492.00	D	83.00	4.25	0.100	35.28	11/03/2025	Parcheo (Ejecución 11 de marzo 2025) -APP-59446
K76+826.00	K76+886.00	D	60.40	3.72	0.100	22.47	11/03/2025	Parcheo (Ejecución 11 de marzo 2025) -APP-59473
K76+745.00	K76+769.00	D	24.00	3.80	0.100	9.12	11/03/2025	Parcheo (Ejecución 11 de marzo 2025) -APP-59456
K76+939.00	K76+951.00	D	12.00	3.76	0.100	4.51	11/03/2025	Parcheo (Ejecución 11 de marzo 2025) -APP-59481
K76+769.00	K76+786.00	D	17.00	3.80	0.080	5.17	11/03/2025	Parcheo (Ejecución 11 de marzo 2025) -APP-59467
K76+769.00	K76+786.00	D	17.00	3.80	0.120	7.75	11/03/2025	Parcheo (Ejecución 11 de marzo 2025) -APP-59462
K76+664.00	K76+714.00	D	50.00	3.80	0.100	19.00	11/03/2025	Parcheo (Ejecución 11 de marzo 2025) -APP-59451
K79+430.00	K79+430.00	I	7.00	1.70	0.025	0.30	10/03/2025	Tapa huecos nro 23. -APP-59107
K79+395.00	K79+395.00	D	7.60	1.80	0.025	0.34	10/03/2025	Tapa huecos nro 22. -APP-59104
K79+370.00	K79+370.00	D	2.00	1.50	0.025	0.08	10/03/2025	Tapa huecos nro 21. -APP-59099
K79+360.00	K79+360.00	D	6.00	1.60	0.025	0.24	10/03/2025	Tapa huecos nro 20. -APP-59094
K79+340.00	K79+340.00	D	6.30	1.70	0.025	0.27	10/03/2025	Tapa huecos nro 19. -APP-59091

ITEM	DESCRIPCIÓN	UNIDAD	CANTIDAD ANTERIOR	EN ESTA ACTA	CANTIDAD ACUMULADA
450.14P	Mezcla densa en caliente Tipo MDC-19 para mantenimiento Parcheos y Bacheos (No incluye transporte de mezcla, emulsión y granulares de estructura de vía)	m3	6,143.10	2,006.20	8,149.30

KM INICIAL	KM FINAL	CARRIL	LONGITUD (m)	ANCHO (m)	ESPESOR (m)	VOLUMEN (m3)	FECHA	DESCRIPCIÓN
K79+330.00	K79+330.00	D	6.60	1.80	0.025	0.30	10/03/2025	Tapa huecos nro 18. -APP-59086
K79+300.00	K79+300.00	I	4.00	3.00	0.025	0.30	10/03/2025	Tapa huecos nro 17. -APP-59082
K79+390.00	K79+390.00	I	2.00	1.00	0.025	0.05	10/03/2025	Tapa huecos nro 16. -APP-59076
K79+400.00	K79+400.00	I	2.00	0.80	0.025	0.04	10/03/2025	Tapa huecos nro 15. -APP-59072
K79+750.00	K79+750.00	I	3.00	2.00	0.025	0.15	10/03/2025	Tapa huecos nro 14. -APP-59065
K79+760.00	K79+760.00	D	2.00	3.00	0.025	0.15	10/03/2025	Tapa huecos nro 13. -APP-59060
K79+750.00	K79+750.00	D	3.00	1.50	0.025	0.11	10/03/2025	Tapa huecos nro 12. -APP-59054
K79+700.00	K79+700.00	D	3.00	3.00	0.025	0.23	10/03/2025	Tapa huecos nro 11. -APP-59051
K74+460.00	K74+460.00	D	2.00	1.00	0.025	0.05	10/03/2025	Tapa huecos nro 10. -APP-59047
K79+440.00	K79+440.00	I	1.00	1.00	0.025	0.03	10/03/2025	Tapa huecos nro 9. -APP-59044
K80+000.00	K80+000.00	I	2.00	2.00	0.025	0.10	10/03/2025	Tapa huecos nro 8. -APP-59041
K79+820.00	K79+820.00	D	4.00	4.00	0.025	0.40	10/03/2025	Tapa huecos nro 7. -APP-59038
K79+790.00	K79+790.00	I	1.70	1.90	0.025	0.08	10/03/2025	Tapa huecos nro 6. -APP-59035
K79+790.00	K79+790.00	D	1.80	1.80	0.025	0.08	10/03/2025	Tapa huecos nro 4. -APP-59032
K79+780.00	K79+780.00	I	1.50	1.50	0.025	0.06	10/03/2025	Tapa huecos nro 4. -APP-59027
K79+310.00	K79+310.00	I	20.00	1.80	0.025	0.90	10/03/2025	Tapa huecos nro 3. -APP-59023
K79+350.00	K79+350.00	I	16.00	1.80	0.025	0.72	10/03/2025	Tapa huecos nro 2. -APP-59017
K79+370.00	K79+370.00	I	6.00	1.50	0.025	0.23	10/03/2025	Tapa huecos nro 1. -APP-59011
K77+638.00	K77+101.00	I	38.00	3.50	0.100	13.30	7/03/2025	Parcheo -APP-58798
K76+770.00	K76+787.00	I	17.00	3.30	0.080	4.49	7/03/2025	Parcheo -APP-58780
K76+770.00	K76+787.00	I	17.00	3.30	0.120	6.73	7/03/2025	Parcheo -APP-58778
K76+978.00	K77+050.00	I	72.00	3.35	0.100	24.12	7/03/2025	Parcheo -APP-58794
K76+955.00	K76+963.00	I	8.00	3.55	0.100	2.84	7/03/2025	Parcheo -APP-58790
K76+296.00	K76+302.00	I	6.00	1.50	0.100	0.90	7/03/2025	Parcheo -APP-58769
K76+747.00	K76+770.00	I	23.80	3.84	0.100	9.14	7/03/2025	Parcheo -APP-58773
K76+296.00	K76+334.00	I	38.00	3.65	0.100	13.87	7/03/2025	Bacheo -APP-58744
K76+208.00	K76+647.00	E	439.00	3.83	0.100	168.14	6/03/2025	Parcheo -APP-58675
K75+775.00	K76+054.00	I	279.00	3.65	0.100	101.84	5/03/2025	Parcheo -APP-58287
K76+092.00	K76+296.00	I	204.00	3.62	0.100	73.85	5/03/2025	Parcheo -APP-58312
K75+775.00	K76+208.00	D	433.00	3.80	0.100	164.54	4/03/2025	Parcheo -APP-58178
K75+532.00	K75+777.00	I	245.00	3.77	0.100	92.37	3/03/2025	Parcheo -APP-58019
K75+456.00	K75+480.00	I	24.20	4.10	0.100	9.92	3/03/2025	Parcheo -APP-58002
K79+738.20	K79+944.20	E	206.00	3.65	0.100	75.19	28/03/2025	Parcheo. -APP-61552
K79+641.90	K79+668.20	E	26.30	3.97	0.100	10.44	28/03/2025	Parcheo. -APP-61548
K79+944.20	K80+012.00	E	67.80	3.60	0.080	19.53	28/03/2025	Parcheo. -APP-61558
K79+895.00	K80+042.00	E	147.00	3.84	0.100	56.45	27/03/2025	Parcheo. -APP-61544
K79+880.30	K79+895.00	E	14.70	3.65	0.080	4.29	27/03/2025	Parcheo. -APP-61538
K79+589.30	K79+880.30	E	291.00	3.81	0.100	110.87	27/03/2025	Parcheo. -APP-61533
K79+494.60	K79+589.30	D	94.70	3.70	0.100	35.04	26/03/2025	Parcheo - Ejecutado el 26 de marzo 2025. -APP-61529
K79+398.40	K79+422.60	D	24.20	3.68	0.100	8.91	26/03/2025	Parcheo -APP-61451
K79+422.60	K79+494.60	D	72.00	3.75	0.080	21.60	26/03/2025	Parcheo -APP-61457
K79+304.40	K79+345.95	D	41.50	4.35	0.100	18.05	26/03/2025	Parcheo -APP-61447
K79+283.70	K79+299.70	D	16.00	4.10	0.100	6.56	26/03/2025	Parcheo -APP-61443
K29+162.00	K29+184.00	D	22.00	4.33	0.100	9.53	19/02/2025	Parcheo
K27+749.80	K27+796.20	E	46.40	4.50	0.040	8.35	10/02/2025	Parcheo
					SUBTOTAL	2,006.19		
					VOLUMEN PARA PAGO		2006.19	
					APROXIMACIÓN S/ ESPECIFICACIÓN		0.01	
					VOLUMEN TOTAL PARA PAGO :		2006.20	m^3

ING. LUIS FELIPE MORENO BRAVO
ING. RESIDENTE DE OBRA
Matricula No: 25202-05870 CND

MARTHA LUCIA CORTES PULIDO
ING. RESIDENTE INTERVENTORIA
Matrícula No. 01195-0369 CPITVC

INVIAS INSTITUTO NACIONAL DE VIAS — MHC S.A.S CONSORCIO VIAL MHC 063

F-635 A

CONTRATO DE OBRA: 989 DE 2021 **PREACTA N.º :** 46

RUTA: RUTA 45A05 **FECHA:** 01-mar-2025 a 25-mar-2025

CONTRATISTA : CONSORCIO VIAL MHC 063

CONTRATO DE INTERVENTORÍA No : 971 DE 2021 **INTERVENTOR:** CONSORCIO ICEACSA-TPF

ITEM	DESCRIPCIÓN	UNIDAD	CANTIDAD ANTERIOR	EN ESTA ACTA	CANTIDAD ACUMULADA
450.16P	Base tratada con Asfalto - BTA para mantenimiento Parcheos y Bacheos (No incluye transporte de base, emulsión y granulares de estructura de vía)	m3	1,895.60	322.50	2,218.10

KM INICIAL	KM FINAL	CARRIL	LONGITUD (m)	ANCHO (m)	ESPESOR (m)	VOLUMEN (m3)	FECHA	DESCRIPCIÓN
K29+686.80	K29+702.40	E	15.60	3.85	0.12	7.21	24/02/2025	Bacheo -APP-57342
K29+757.10	K29+826.60	E	69.50	4.20	0.12	35.03	24/02/2025	Bacheo -APP-57349
K29+368.30	K29+382.30	E	14.00	4.13	0.12	6.94	21/02/2025	Bacheo 21feb -APP-57561
K29+442.30	K29+454.10	E	11.80	4.95	0.12	7.01	21/02/2025	Bacheo 21feb -APP-57550
K29+525.90	K29+572.90	E	47.00	3.80	0.12	21.43	21/02/2025	Bacheo 21feb -APP-57543
K29+674.60	K29+764.00	E	18.00	3.74	0.12	8.08	21/02/2025	Bacheo 21feb -APP-57529
K29+786.80	K29+797.80	E	11.00	3.74	0.12	4.94	21/02/2025	Bacheo 21feb -APP-57524
K29+202.00	K29+225.70	E	23.70	4.10	0.12	11.66	20/02/2025	Bacheo -APP-56938
K29+269.00	K29+284.00	E	15.00	4.10	0.12	7.38	20/02/2025	Bacheo -APP-56949
K29+300.30	K29+311.30	E	11.00	4.20	0.12	5.54	20/02/2025	Bacheo -APP-56956
K28+980.40	K29+007.40	E	27.00	4.16	0.12	13.48	19/02/2025	Bacheo -APP-56923
K29+298.70	K29+323.40	E	24.70	3.83	0.12	11.35	18/02/2025	Bacheo - 18feb -APP-56824
K29+126.00	K29+144.30	E	18.30	4.00	0.12	8.78	17/02/2025	Bacheo - 17feb -APP-56750
K29+178.30	K29+188.80	E	10.50	4.00	0.12	5.04	17/02/2025	Bacheo - 17feb -APP-56759
K29+231.90	K29+241.70	E	9.80	3.70	0.12	4.35	17/02/2025	Bacheo - 17feb -APP-56763
K29+261.50	K29+279.50	E	18.00	3.70	0.12	7.99	17/02/2025	Bacheo - 17feb -APP-56766
K29+286.90	K29+295.90	E	9.50	3.80	0.12	4.33	17/02/2025	Bacheo - 17feb -APP-56768
K77+549.00	K77+588.00	I	39.00	3.60	0.12	16.85	12/03/2025	Conformación con BTA Parcheo (Ejecución el 12 de marzo 2025) -APP-59546
K77+546.00	K77+585.00	D	39.00	3.95	0.12	18.49	13/03/2025	Parcheo (Ejecutado el 13 de marzo 2025) -APP-60026
K77+788.00	K77+821.00	D	33.00	3.92	0.12	15.52	13/03/2025	Parcheo (Ejecutado el 13 de marzo 2025) -APP-60038
K79+490.00	K79+561.00	I	71.00	3.87	0.12	32.97	25/03/2025	Parcheo -APP-61136
K79+944.20	K80+012.00	I	67.80	3.60	0.12	29.29	28/03/2025	Parcheo. -APP-61556
K79+422.60	K79+494.60	D	72.00	3.75	0.12	32.40	26/03/2025	Parcheo -APP-61455
K79+589.30	K79+895.00	D	14.70	3.65	0.12	6.44	27/03/2025	Parcheo, instalación de BTA. -APP-61537
					SUBTOTAL	322.50		

VOLUMEN PARA PAGO	322.50	
APROXIMACIÓN S/ ESPECIFICACIÓN	0.00	
VOLUMEN TOTAL PARA PAGO :	322.50	m^3

ING. LUIS FELIPE MORENO BRAVO
ING. RESIDENTE DE OBRA
Matricula No: 25202-05870 CND

MARTHA LUCIA CORTES PULIDO
ING. RESIDENTE INTERVENTORIA
Matrícula No. 01195-0369 CPITVC

INVIAS INSTITUTO NACIONAL DE VIAS | MHC S.A.S CONSORCIO VIAL MHC 063

F-635 A

CONTRATO DE OBRA: 989 DE 2021 **PREACTA N.º :** 46

RUTA: RUTA 45A04 **FECHA:** 01-mar-2025 a 25-mar-2025

CONTRATISTA : CONSORCIO VIAL MHC 063

CONTRATO DE INTERVENTORÍA No : 971 DE 2021 **INTERVENTOR:** CONSORCIO ICEACSA-TPF

ITEM	DESCRIPCIÓN	UNIDAD	CANTIDAD ANTERIOR	EN ESTA ACTA	CANTIDAD ACUMULADA
900.1.1P	Transporte de mezcla asfaltica y base tratada con asfalto para actividades de mantenimiento (parcheos y bacheos)	M3/Km	1,094,426.80	1,298.20	1,095,725.00

KM INICIAL	KM FINAL	CARRIL	LONGITUD (m)	VOLUMEN (M3)	DISTANCIA (KM))	CANTIDAD	FECHA	DESCRIPCIÓN
K65+000.00	K65+004.00	I	MDC 19	0.40	42.00	16.80	19/03/2025	Tapahueco (ejecutado el 19 de marzo 2025) -APP-60854
K65+100.00	K65+104.00	I	MDC 19	0.40	42.00	16.80	19/03/2025	Tapahueco (ejecutado el 19 de marzo 2025) -APP-60857
K66+220.00	K66+223.00	I	MDC 19	0.30	42.00	12.60	19/03/2025	Tapahueco (ejecutado el 19 de marzo 2025) -APP-60827
K66+200.00	K66+201.00	D	MDC 19	0.11	42.00	4.73	19/03/2025	Tapahueco (ejecutado el 19 de marzo 2025) -APP-60801
K66+250.00	K66+252.00	D	MDC 19	0.20	42.00	8.40	19/03/2025	Tapahueco (ejecutado el 19 de marzo 2025) -APP-60804
K66+150.00	K66+152.00	D	MDC 19	0.20	42.00	8.40	19/03/2025	Tapahueco (ejecutado el 19 de marzo 2025) -APP-60791
K66+180.00	K66+184.00	D	MDC 19	0.40	42.00	16.80	19/03/2025	Tapahueco (ejecutado el 19 de marzo 2025) -APP-60794
K66+240.00	K66+246.00	I	MDC 19	0.30	42.00	12.60	19/03/2025	Parcheo (ejecutado el 19 de marzo 2025) -APP-60847
K66+250.00	K66+255.00	D	MDC 19	0.25	42.00	10.50	19/03/2025	Parcheo (ejecutado el 19 de marzo 2025) -APP-60798
K66+250.00	K66+260.00	I	MDC 19	0.65	42.00	27.30	19/03/2025	Parcheo (ejecutado el 19 de marzo 2025) -APP-60851
K66+180.00	K66+187.00	I	MDC 19	1.17	42.00	49.06	19/03/2025	Parcheo (ejecutado el 19 de marzo 2025) -APP-60816
K66+230.00	K66+234.00	I	MDC 19	0.26	42.00	10.92	19/03/2025	Parcheo (ejecutado el 19 de marzo 2025) -APP-60831
K66+140.00	K66+147.00	I	MDC 19	1.12	42.00	47.04	19/03/2025	Parcheo (ejecutado el 19 de marzo 2025) -APP-60808
K66+200.00	K66+203.00	I	MDC 19	0.30	42.00	12.60	19/03/2025	Parcheo (ejecutado el 19 de marzo 2025) -APP-60824
K66+190.00	K66+210.00	I	MDC 19	2.00	42.00	84.00	19/03/2025	Parcheo (ejecutado el 19 de marzo 2025) -APP-60820
K66+170.00	K66+172.00	D	MDC 19	0.27	42.00	11.47	19/03/2025	Parcheo (ejecutado el 19 de marzo 2025) -APP-60812
K66+030.00	K66+041.00	D	MDC 19	1.10	42.00	46.20	19/03/2025	Parcheo -APP-60754
K66+055.00	K66+060.00	D	MDC 19	0.50	42.00	21.00	19/03/2025	Parcheo. -APP-60768
K66+045.00	K66+051.00	D	MDC 19	0.60	42.00	25.20	19/03/2025	Parche -APP-60762
K66+580.00	K66+588.00	I	MDC 19	1.12	42.00	47.04	14/03/2025	Parcheo
K66+480.00	K66+480.00	I	MDC 19	0.40	42.00	16.80	14/03/2025	Parcheo
K66+549.00	K66+549.00	I	MDC 19	5.10	42.00	214.20	14/03/2025	Parcheo
K66+498.00	K66+498.00	I	MDC 19	4.34	42.00	182.28	14/03/2025	Parcheo
K52+963.00	K52+963.00	D	MDC 19	0.03	42.00	1.26	10/03/2025	Tapa huecos nro 20. -APP-59005
K52+962.00	K52+962.00	D	MDC 19	0.03	42.00	1.26	10/03/2025	Tapa huecos nro 19. -APP-59000
K52+960.00	K52+960.00	D	MDC 19	0.04	42.00	1.68	10/03/2025	Tapa huecos nro 18. -APP-58995
K52+960.00	K52+960.00	D	MDC 19	0.03	42.00	1.26	10/03/2025	Tapa huecos nro 17. -APP-58991
K52+930.00	K52+930.00	I	MDC 19	0.29	42.00	12.25	10/03/2025	Tapa huecos nro 16. -APP-58986
K52+920.00	K52+920.00	I	MDC 19	1.08	42.00	45.36	10/03/2025	Tapa huecos nro 15. -APP-58983
K52+913.00	K52+913.00	I	MDC 19	0.20	42.00	8.45	10/03/2025	Tapa huecos nro 14 - Sector Tausa. -APP-58976
K52+824.00	K52+824.00	I	MDC 19	0.15	42.00	6.12	10/03/2025	Tapa huecos nro 12 - Sector Tausa. -APP-58968
K52+818.00	K52+818.00	I	MDC 19	0.13	42.00	5.29	10/03/2025	Tapa huecos nro 11-Sector Tausa. -APP-58964
K52+850.00	K52+850.00	D	MDC 19	0.03	42.00	1.26	10/03/2025	Tapa huecos nro 10-Sector Tausa. -APP-58960
K52+250.00	K52+250.00	D	MDC 19	0.20	42.00	8.51	10/03/2025	Tapahueco -APP-58893
K52+780.00	K52+780.00	I	MDC 19	0.08	42.00	3.21	10/03/2025	Tapahueco -APP-58906
K52+770.00	K52+770.00	D	MDC 19	0.06	42.00	2.52	10/03/2025	Tapahueco -APP-58912
K52+825.00	K52+825.00	D	MDC 19	0.03	42.00	1.26	10/03/2025	Tapahueco -APP-58925
K52+650.00	K52+650.00	I	MDC 19	0.44	42.00	18.65	10/03/2025	Tapahueco -APP-58902
K52+820.00	K52+820.00	I	MDC 19	0.03	42.00	1.26	10/03/2025	Tapahueco -APP-58918
K52+300.00	K52+300.00	I	MDC 19	0.39	42.00	16.38	10/03/2025	Tapahueco -APP-58896
K52+302.00	K52+302.00	I	MDC 19	0.23	42.00	9.48	10/03/2025	Tapahueco -APP-58899
K52+900.00	K52+900.00	I	MDC 19	0.51	42.00	21.52	10/03/2025	Tapa huecos nro 13.-Sector Tausa -APP-58973
K52+850.00	K52+850.00	D	MDC 19	0.04	42.00	1.68	10/03/2025	Tapa huecos nro 9-Sector Tausa. -APP-58957
K66+620.00	K66+642.80	I	MDC 19	2.52	42.00	106.01	13/03/2025	Tapahuecos. Glorieta -APP-59684
K66+642.80	K66+647.00	I	MDC 19	0.60	42.00	25.11	13/03/2025	Tapahuecos. -APP-59680
K66+647.00	K66+654.70	I	MDC 19	0.65	42.00	27.28	13/03/2025	Tapahuecos. -APP-59648
K66+654.70	K66+661.20	D	MDC 19	1.58	42.00	66.20	13/03/2025	Tapahuecos. -APP-59672
K66+661.20	K66+662.20	D	MDC 19	0.05	42.00	2.21	13/03/2025	Tapahuecos. -APP-59676
					SUBTOTAL	**1,298.18**		

VOLUMEN PARA PAGO	1298.18
APROXIMACIÓN S/ ESPECIFICACIÓN	**0.02**
VOLUMEN TOTAL PARA PAGO :	**1298.20 m3/KM**

ING. LUIS FELIPE MORENO BRAVO
ING. RESIDENTE DE OBRA
Matricula No: 25202-05870 CND

MARTHA LUCIA CORTES PULIDO
ING. RESIDENTE INTERVENTORIA
Matrícula No. 01195-0369 CPITVC

Nota: Para el cálculo de la distancia del transporte de las mezclas para bacheos entre Zipaquirá y la glorieta de Chiquinquirá K47+840 provenientes de la planta de MHC "La Punta", corresponderá a los 42 km que se incluyen en los APUs de las mezclas asfáltica inicialmente incluidas en el contrato. Para las mezclas para bacheo colocadas de Chiquinquirá (47+840) hacia Santander la distancia de transporte se calcula tomando la distancia entre el centroide de la glorieta 3 de Ubaté K1 de la ruta 45A05 a la glorieta de Chiquinquirá K47+840 y el sitio de colocación de la mezcla para bacheo, sumándole a esta distancia calculada los 42 km. establecidos en los APUs de las mezclas inicialmente incluidas en el contrato.".

INVIAS INSTITUTO NACIONAL DE VIAS | MHC S.A.S CONSORCIO VIAL MHC 063

F-635 A

CONTRATO DE OBRA: 989 DE 2021 **PREACTA N.º :** 46

RUTA: RUTA 45A05 **FECHA:** 01-mar-2025 a 25-mar-2025

CONTRATISTA : CONSORCIO VIAL MHC 063

CONTRATO DE INTERVENTORÍA No : 971 DE 2021 **INTERVENTOR:** CONSORCIO ICEACSA-TPF

ITEM	DESCRIPCIÓN	UNIDAD	CANTIDAD ANTERIOR	EN ESTA ACTA	CANTIDAD ACUMULADA
900.1.1P	Transporte de mezcla asfaltica y base tratada con asfalto para actividades de mantenimiento (parcheos y bacheos)	M3/Km	1,094,426.80	213,714.60	1,308,141.40

KM INICIAL	KM FINAL	CARRIL	LONGITUD (m)	VOLUMEN (M3)	DISTANCIA (KM})	CANTIDAD	FECHA	DESCRIPCIÓN
K28+179.00	K28+191.00	I	MDC 19	4.80	42.00	201.60	31/01/2025	bacheo susa ejecutado 31 enero 2025 -APP-54469 Planta mhc
K79+561.00	K79+587.60	I	MDC 19	10.14	98.15	995.23	25/03/2025	Parcheo. -APP-61147 Planta mhc
K79+597.00	K79+636.00	I	MDC 19	14.63	98.20	1,436.12	25/03/2025	Parcheo. -APP-61154 Planta mhc
K78+964.00	K78+973.80	I	MDC 19	3.43	97.55	334.59	25/03/2025	Parcheo -APP-61121 Planta mhc
K79+490.00	K79+561.00	I	MDC 19	21.98	98.11	2,156.52	25/03/2025	Parcheo -APP-61139 Planta mhc
K79+232.00	K79+243.00	I	MDC 19	4.24	97.82	414.26	25/03/2025	Parcheo -APP-61130 Planta mhc
K79+161.00	K79+181.00	I	MDC 19	7.70	97.75	752.68	25/03/2025	Parcheo -APP-61126 Planta mhc
K79+468.00	K79+490.00	I	MDC 19	8.51	98.06	834.87	25/03/2025	Parcheo -APP-61133 Planta mhc
K22+985.00	K22+988.00	I	MDC 19	0.15	42.00	6.30	21/03/2025	Tapahuecos 21marzo -APP-61004 Planta mhc
K22+950.00	K22+954.00	I	MDC 19	0.10	42.00	4.20	21/03/2025	Tapahuecos 21marzo -APP-60988 Planta mhc
K22+960.00	K22+968.00	I	MDC 19	0.36	42.00	15.12	21/03/2025	Tapahuecos 21marzo -APP-60991 Planta mhc
K22+870.00	K22+875.00	I	MDC 19	0.23	42.00	9.45	21/03/2025	Tapahuecos 21marzo -APP-60985 Planta mhc
K22+980.00	K22+982.50	I	MDC 19	0.13	42.00	5.25	21/03/2025	Tapahuecos 21marzo -APP-60997 Planta mhc
K22+970.00	K22+976.00	I	MDC 19	0.30	42.00	12.60	21/03/2025	Tapahuecos 21marzo -APP-60995 Planta mhc
K23+000.00	K23+003.00	I	MDC 19	0.15	42.00	6.30	21/03/2025	Tapahuecos 21marzo -APP-61011 Planta mhc
K23+015.00	K23+018.00	I	MDC 19	0.08	42.00	3.15	21/03/2025	Tapahuecos 21marzo -APP-61022 Planta mhc
K23+005.00	K23+006.50	I	MDC 19	0.08	42.00	3.15	21/03/2025	Tapahuecos 21marzo -APP-61015 Planta mhc
K23+007.00	K23+009.50	I	MDC 19	0.13	42.00	5.25	21/03/2025	Tapahuecos 21marzo -APP-61018 Planta mhc
K22+820.00	K22+825.00	D	MDC 19	0.45	42.00	18.90	21/03/2025	Tapahuecos 21marzo -APP-61048 Planta mhc
K22+820.00	K22+823.00	I	MDC 19	0.18	42.00	7.56	21/03/2025	Tapahuecos 21marzo -APP-61045 Planta mhc
K24+001.00	K24+003.00	I	MDC 19	0.23	42.00	9.45	21/03/2025	Tapahuecos 21marzo -APP-61024 Planta mhc
K24+005.00	K24+008.00	I	MDC 19	0.23	42.00	9.45	21/03/2025	Tapahuecos 21marzo -APP-61041 Planta mhc
K78+423.00	K78+665.00	I	MDC 19	88.33	97.12	8,578.96	20/03/2025	Parcheo (ejecutado el 20 de marzo 2025) -APP-60869 Planta mhc
K78+300.00	K78+384.00	I	MDC 19	30.03	96.92	2,910.86	20/03/2025	Parcheo (ejecutado el 20 de marzo 2025) -APP-60861 Planta mhc
K78+931.00	K78+964.00	I	MDC 19	11.88	97.53	1,158.63	20/03/2025	Parcheo (ejecutado el 20 de marzo 2025) -APP-60877 Planta mhc
K78+313.00	K78+320.00	I	MDC 19	2.74	96.90	265.25	20/03/2025	Parcheo (ejecutado el 20 de marzo 2025) -APP-60865 Planta mhc
K78+811.00	K78+850.00	I	MDC 19	14.16	97.41	1,379.53	20/03/2025	Parcheo (ejecutado el 20 de marzo 2025) -APP-60873 Planta mhc
K78+056.00	K78+063.00	D	MDC 19	1.36	96.64	131.43	18/03/2025	Parcheo- Fallo (2da capa). -APP-60369 Planta mhc
K78+056.00	K78+063.00	D	MDC 19	1.36	96.64	131.43	18/03/2025	Parcheo- Fallo. -APP-60367 Planta mhc
K77+922.00	K78+033.00	D	MDC 19	45.76	96.56	4,418.08	18/03/2025	Parcheo. -APP-60311 Planta mhc
K78+157.00	K78+206.00	D	MDC 19	18.73	96.76	1,812.73	18/03/2025	Parcheo. -APP-60318 Planta mhc
K78+505.00	K78+546.00	D	MDC 19	14.97	97.11	1,453.18	18/03/2025	Parcheo. -APP-60330 Planta mhc
K78+261.00	K78+358.00	D	MDC 19	37.46	96.89	3,629.53	18/03/2025	Parcheo. -APP-60323 Planta mhc
K78+831.00	K78+853.00	D	MDC 19	8.03	97.42	782.30	18/03/2025	Parcheo. -APP-60347 Planta mhc
K79+040.00	K79+180.00	D	MDC 19	50.40	97.69	4,923.58	18/03/2025	Parcheo. -APP-60359 Planta mhc
K77+456.00	K77+493.00	I	MDC 19	12.98	96.05	1,246.58	17/03/2025	Parcheo -APP-60077 Planta mhc
K77+873.00	K77+894.00	I	MDC 19	7.83	96.46	755.60	17/03/2025	Parcheo -APP-60096 Planta mhc
K77+980.00	K78+034.00	I	MDC 19	19.82	96.59	1,914.16	17/03/2025	Parcheo -APP-60106 Planta mhc
K77+559.00	K77+588.00	I	MDC 19	10.24	96.15	984.32	17/03/2025	Parcheo -APP-60083 Planta mhc
K77+924.00	K77+966.00	I	MDC 19	15.29	96.53	1,475.67	17/03/2025	Parcheo -APP-60100 Planta mhc
K77+752.00	K77+806.00	I	MDC 19	18.79	96.36	1,810.78	17/03/2025	Parcheo -APP-60090 Planta mhc
K78+133.00	K78+179.00	I	MDC 19	16.79	96.74	1,624.20	17/03/2025	Parcheo -APP-60114 Planta mhc
K78+261.00	K78+285.00	I	MDC 19	9.09	96.85	880.10	17/03/2025	Parcheo -APP-60123 Planta mhc
K77+585.00	K77+675.00	D	MDC 19	33.48	96.21	3,221.11	13/03/2025	Parcheo (Ejecutado el 13 de marzo 2025) -APP-60032 Planta mhc
K77+546.00	K77+585.00	D	MDC 19	12.32	96.15	1,184.90	13/03/2025	Parcheo (Ejecutado el 13 de marzo 2025) -APP-60028 Planta mhc
K77+788.00	K77+821.00	D	MDC 19	10.35	96.38	997.46	13/03/2025	Parcheo (Ejecutado el 13 de marzo 2025) -APP-60040 Planta mhc
K77+675.00	K77+788.00	D	MDC 19	44.30	96.31	4,266.21	13/03/2025	Parcheo (Ejecutado el 13 de marzo 2025) -APP-60046 Planta mhc
K77+836.00	K77+906.00	D	MDC 19	27.51	96.45	2,653.37	13/03/2025	Parcheo (Ejecutado el 13 de marzo 2025) -APP-60052 Planta mhc
K77+492.00	K77+516.00	D	MDC 19	10.20	96.08	980.06	13/03/2025	Parcheo (Ejecución 13 de marzo 2025). -APP-59988 Planta mhc
K77+549.00	K77+588.00	I	MDC 19	2.30	96.15	221.53	12/03/2025	Parcheo (Ejecución el 12 de marzo 2025) -APP-59550 Planta mhc
K77+350.00	K77+456.00	I	MDC 19	40.60	95.98	3,896.72	12/03/2025	Parcheo (Ejecución el 12 de marzo 2025) -APP-59541 Planta mhc
K77+230.00	K77+208.00	I	MDC 19	26.94	95.80	2,581.27	12/03/2025	Parcheo (Ejecución 12 de marzo 2025) -APP-59491 Planta mhc
K77+101.00	K77+208.00	I	MDC 19	40.66	95.73	3,892.56	12/03/2025	Parcheo (Ejecución 12 de marzo 2025) -APP-59485 Planta mhc
K77+058.00	K77+095.00	D	MDC 19	15.04	95.66	1,438.67	11/03/2025	Parcheo (Ejecución 11 de marzo 2025) -APP-59435 Planta mhc
K77+230.00	K77+316.00	D	MDC 19	32.25	95.85	3,091.26	11/03/2025	Parcheo (Ejecución 11 de marzo 2025) -APP-59441 Planta mhc
K77+004.00	K77+047.00	D	MDC 19	16.69	95.61	1,595.85	11/03/2025	Parcheo (Ejecución 11 de marzo 2025) -APP-59423 Planta mhc
K77+409.00	K77+492.00	D	MDC 19	35.28	96.03	3,387.48	11/03/2025	Parcheo (Ejecución 11 de marzo 2025) -APP-59446 Planta mhc
K76+826.00	K76+886.00	D	MDC 19	22.47	95.44	2,144.33	11/03/2025	Parcheo (Ejecución 11 de marzo 2025) -APP-59473 Planta mhc
K76+745.00	K76+769.00	D	MDC 19	9.12	95.34	869.47	11/03/2025	Parcheo (Ejecución 11 de marzo 2025) -APP-59456 Planta mhc
K76+939.00	K76+951.00	D	MDC 19	4.51	95.53	431.01	11/03/2025	Parcheo (Ejecución 11 de marzo 2025) -APP-59481 Planta mhc
K76+769.00	K76+786.00	D	MDC 19	5.17	95.36	492.81	11/03/2025	Parcheo (Ejecución 11 de marzo 2025) -APP-59467 Planta mhc
K76+769.00	K76+786.00	D	MDC 19	7.75	95.36	739.21	11/03/2025	Parcheo (Ejecución 11 de marzo 2025) -APP-59462 Planta mhc
K76+664.00	K76+714.00	D	MDC 19	19.00	95.27	1,810.11	11/03/2025	Parcheo (Ejecución 11 de marzo 2025) -APP-59451 Planta mhc
K79+430.00	K79+430.00	I	MDC 19	0.30	98.01	29.16	10/03/2025	Tapa huecos nro 23. -APP-59107 Planta mhc
K79+395.00	K79+395.00	D	MDC 19	0.34	97.98	33.51	10/03/2025	Tapa huecos nro 22. -APP-59104 Planta mhc
K79+370.00	K79+370.00	D	MDC 19	0.08	97.95	7.35	10/03/2025	Tapa huecos nro 21. -APP-59099 Planta mhc
K79+360.00	K79+360.00	D	MDC 19	0.24	97.94	23.51	10/03/2025	Tapa huecos nro 20. -APP-59094 Planta mhc
K79+340.00	K79+340.00	D	MDC 19	0.27	97.92	26.22	10/03/2025	Tapa huecos nro 19. -APP-59091 Planta mhc
K79+330.00	K79+330.00	D	MDC 19	0.30	97.91	29.08	10/03/2025	Tapa huecos nro 18. -APP-59086 Planta mhc
K79+300.00	K79+300.00	I	MDC 19	0.30	97.88	29.36	10/03/2025	Tapa huecos nro 17. -APP-59082 Planta mhc
K79+390.00	K79+390.00	I	MDC 19	0.05	97.97	4.90	10/03/2025	Tapa huecos nro 16. -APP-59076 Planta mhc
K79+400.00	K79+400.00	I	MDC 19	0.04	97.98	3.92	10/03/2025	Tapa huecos nro 15. -APP-59072 Planta mhc
K79+750.00	K79+750.00	I	MDC 19	0.15	98.33	14.75	10/03/2025	Tapa huecos nro 14. -APP-59065 Planta mhc
K79+760.00	K79+760.00	D	MDC 19	0.15	98.34	14.75	10/03/2025	Tapa huecos nro 13. -APP-59060 Planta mhc
K79+750.00	K79+750.00	D	MDC 19	0.11	98.33	11.06	10/03/2025	Tapa huecos nro 12. -APP-59054 Planta mhc
K79+700.00	K79+700.00	D	MDC 19	0.23	98.28	22.11	10/03/2025	Tapa huecos nro 11. -APP-59051 Planta mhc
K74+460.00	K74+460.00	D	MDC 19	0.05	93.04	4.65	10/03/2025	Tapa huecos nro 10. -APP-59047 Planta mhc
K79+440.00	K79+440.00	I	MDC 19	0.03	98.02	2.45	10/03/2025	Tapa huecos nro 9. -APP-59044 Planta mhc
K80+000.00	K80+000.00	I	MDC 19	0.10	98.58	9.86	10/03/2025	Tapa huecos nro 8. -APP-59041 Planta mhc
K79+820.00	K79+820.00	D	MDC 19	0.40	98.40	39.36	10/03/2025	Tapa huecos nro 7. -APP-59038 Planta mhc
K79+790.00	K79+790.00	I	MDC 19	0.08	98.37	7.94	10/03/2025	Tapa huecos nro 6. -APP-59035 Planta mhc
K79+790.00	K79+790.00	D	MDC 19	0.08	98.37	7.97	10/03/2025	Tapa huecos nro 4. -APP-59032 Planta mhc

ITEM		DESCRIPCIÓN				UNIDAD	CANTIDAD ANTERIOR	EN ESTA ACTA	CANTIDAD ACUMULADA
900.1.1P		Transporte de mezcla asfaltica y base tratada con asfalto para actividades de mantenimiento (parcheos y bacheos)				M3/Km	1,094,426.80	213,714.60	1,308,141.40
KM INICIAL	KM FINAL	CARRIL	LONGITUD (m)	VOLUMEN (M3)	DISTANCIA (KM))	CANTIDAD	FECHA	DESCRIPCIÓN	
K79+780.00	K79+780.00	I	MDC 19	0.06	98.36	5.53	10/03/2025	Tapa huecos nro 4. -APP-59027 Planta mhc	
K79+310.00	K79+310.00	I	MDC 19	0.90	97.89	88.10	10/03/2025	Tapa huecos nro 3. -APP-59023 Planta mhc	
K79+350.00	K79+350.00	I	MDC 19	0.72	97.93	70.51	10/03/2025	Tapa huecos nro 2. -APP-59017 Planta mhc	
K79+370.00	K79+370.00	I	MDC 19	0.23	97.95	22.04	10/03/2025	Tapa huecos nro 1. -APP-59011 Planta mhc	
K77+638.00	K77+101.00	I	MDC 19	13.30	95.95	1,276.13	7/03/2025	Parcheo -APP-58798 Planta mhc	
K76+770.00	K76+787.00	I	MDC 19	4.49	95.36	427.97	7/03/2025	Parcheo -APP-58780 Planta mhc	
K76+770.00	K76+787.00	I	MDC 19	6.73	95.36	641.95	7/03/2025	Parcheo -APP-58778 Planta mhc	
K76+978.00	K77+050.00	I	MDC 19	24.12	95.59	2,305.73	7/03/2025	Parcheo -APP-58794 Planta mhc	
K76+955.00	K76+963.00	I	MDC 19	2.84	95.54	271.33	7/03/2025	Parcheo -APP-58790 Planta mhc	
K76+296.00	K76+302.00	I	MDC 19	0.90	94.88	85.39	7/03/2025	Parcheo -APP-58769 Planta mhc	
K76+747.00	K76+770.00	I	MDC 19	9.14	95.34	871.32	7/03/2025	Parcheo -APP-58773 Planta mhc	
K76+296.00	K76+334.00	I	MDC 19	13.87	94.90	1,316.19	7/03/2025	Bacheo -APP-58744 Planta mhc	
K76+208.00	K76+647.00	E	MDC 19	168.14	95.01	15,974.28	6/03/2025	Parcheo -APP-58675 Planta mhc	
K75+775.00	K76+054.00	I	MDC 19	101.84	94.49	9,622.85	5/03/2025	Parcheo -APP-58287 Planta mhc	
K76+092.00	K76+296.00	I	MDC 19	73.85	94.77	6,998.87	5/03/2025	Parcheo -APP-58312 Planta mhc	
K75+775.00	K76+208.00	D	MDC 19	164.54	94.57	15,560.79	4/03/2025	Parcheo -APP-58178 Planta mhc	
K75+532.00	K75+777.00	I	MDC 19	92.37	94.23	8,703.97	3/03/2025	Parcheo -APP-58019 Planta mhc	
K75+456.00	K75+480.00	I	MDC 19	9.92	94.05	933.14	3/03/2025	Parcheo -APP-58002 Planta mhc	
K79+738.20	K79+944.20	E	MDC 19	75.19	98.42	7,400.29	28/03/2025	Parcheo. -APP-61552 Planta mhc	
K79+641.90	K79+668.20	E	MDC 19	10.44	98.24	1,025.68	28/03/2025	Parcheo. -APP-61548 Planta mhc	
K79+944.20	K80+012.00	E	MDC 19	19.53	98.56	1,924.48	28/03/2025	Parcheo. -APP-61558 Planta mhc	
K79+895.00	K80+042.00	E	MDC 19	56.45	98.55	5,562.87	27/03/2025	Parcheo. -APP-61544 Planta mhc	
K79+880.30	K79+895.00	E	MDC 19	4.29	98.47	422.66	27/03/2025	Parcheo. -APP-61538 Planta mhc	
K79+589.30	K79+880.30	E	MDC 19	110.87	98.31	10,900.26	27/03/2025	Parcheo. -APP-61533 Planta mhc	
K79+494.60	K79+589.30	D	MDC 19	35.04	98.12	3,438.10	26/03/2025	Parcheo - Ejecutado el 26 de marzo 2025. -APP-61529 Planta mhc	
K79+398.40	K79+422.60	D	MDC 19	8.91	97.99	872.66	26/03/2025	Parcheo -APP-61451 Planta mhc	
K79+422.60	K79+494.60	D	MDC 19	21.60	98.04	2,117.63	26/03/2025	Parcheo -APP-61457 Planta mhc	
K79+304.40	K79+345.95	D	MDC 19	18.05	97.91	1,767.43	26/03/2025	Parcheo -APP-61447 Planta mhc	
K79+283.70	K79+299.70	D	MDC 19	6.56	97.87	642.04	26/03/2025	Parcheo -APP-61443 Planta mhc	
K29+162.00	K29+184.00	D	MDC 19	9.53	42.00	400.09	19/02/2025	Parcheo Planta mhc	
K27+749.80	K27+796.20	E	MDC 19	8.35	42.00	350.78	10/02/2025	Parcheo Planta mhc	
K29+686.80	K29+702.40	E	BTA	7.21	42.00	302.70	24/02/2025	Bacheo -APP-57342 Planta mhc	
K29+757.10	K29+826.60	E	BTA	35.03	42.00	1,471.18	24/02/2025	Bacheo -APP-57349 Planta mhc	
K29+368.30	K29+382.30	E	BTA	6.94	42.00	291.41	21/02/2025	Bacheo 21feb -APP-57561 Planta mhc	
K29+442.30	K29+454.10	E	BTA	7.01	42.00	294.39	21/02/2025	Bacheo 21feb -APP-57550 Planta mhc	
K29+525.90	K29+572.90	E	BTA	21.43	42.00	900.14	21/02/2025	Bacheo 21feb -APP-57543 Planta mhc	
K29+674.60	K29+764.00	E	BTA	8.08	42.00	339.29	21/02/2025	Bacheo 21feb -APP-57529 Planta mhc	
K29+786.80	K29+797.80	E	BTA	4.94	42.00	207.35	21/02/2025	Bacheo 21feb -APP-57524 Planta mhc	
K29+202.00	K29+225.70	E	BTA	11.66	42.00	489.74	20/02/2025	Bacheo -APP-56938 Planta mhc	
K29+269.00	K29+284.00	E	BTA	7.38	42.00	309.96	20/02/2025	Bacheo -APP-56949 Planta mhc	
K29+300.30	K29+311.30	E	BTA	5.54	42.00	232.85	20/02/2025	Bacheo -APP-56956 Planta mhc	
K28+980.40	K29+007.40	E	BTA	13.48	42.00	566.09	19/02/2025	Bacheo -APP-56923 Planta mhc	
K29+298.70	K29+323.40	E	BTA	11.35	42.00	476.79	18/02/2025	Bacheo - 18feb -APP-56824 Planta mhc	
K29+126.00	K29+144.30	E	BTA	8.78	42.00	368.93	17/02/2025	Bacheo - 17feb -APP-56750 Planta mhc	
K29+178.30	K29+188.80	E	BTA	5.04	42.00	211.68	17/02/2025	Bacheo - 17feb -APP-56759 Planta mhc	
K29+231.90	K29+241.70	E	BTA	4.35	42.00	182.75	17/02/2025	Bacheo - 17feb -APP-56763 Planta mhc	
K29+261.50	K29+279.50	E	BTA	7.99	42.00	335.66	17/02/2025	Bacheo - 17feb -APP-56766 Planta mhc	
K29+286.90	K29+295.90	E	BTA	4.33	42.00	181.94	17/02/2025	Bacheo - 17feb -APP-56768 Planta mhc	
K77+549.00	K77+588.00	I	BTA	16.85	96.15	1,619.91	12/03/2025	Conformación con BTA Parcheo (Ejecución el 12 de marzo 2025) -APP-59546 Planta mhc	
K77+546.00	K77+585.00	D	BTA	18.49	96.15	1,777.35	13/03/2025	Parcheo (Ejecutado el 13 de marzo 2025) -APP-60026 Planta mhc	
K77+788.00	K77+821.00	D	BTA	15.52	96.38	1,496.20	13/03/2025	Parcheo (Ejecutado el 13 de marzo 2025) -APP-60038 Planta mhc	
K79+490.00	K79+561.00	I	BTA	32.97	98.11	3,234.77	25/03/2025	Parcheo -APP-61136 Planta mhc	
K79+944.20	K80+012.00	I	BTA	29.29	98.56	2,886.73	28/03/2025	Parcheo. -APP-61556 Planta mhc	
K79+422.60	K79+494.60	D	BTA	32.40	98.04	3,176.45	26/03/2025	Parcheo -APP-61455 Planta mhc	
K79+589.30	K79+895.00	D	BTA	6.44	98.32	633.06	27/03/2025	Parcheo, instalación de BTA. -APP-61537 Planta mhc	
					SUBTOTAL	213,714.59			
						VOLUMEN PARA PAGO		213714.59	
						APROXIMACIÓN S/ ESPECIFICACIÓN		0.01	
						VOLUMEN TOTAL PARA PAGO :		213714.60	m3/KM

ING. LUIS FELIPE MORENO BRAVO
ING. RESIDENTE DE OBRA
Matricula No: 25202-05870 CND

MARTHA LUCIA CORTES PULIDO
ING. RESIDENTE INTERVENTORIA
Matrícula No. 01195-0369 CPITVC

Nota: Para el cálculo de la distancia del transporte de las mezclas para bacheos entre Zipaquirá y la glorieta de Chiquinquirá K47+840 provenientes de la planta de MHC "La Punta", corresponderá a los 42 km que se incluyen en los APUs de las mezclas asfáltica inicialmente incluidas en el contrato. Para las mezclas para bacheo colocadas de Chiquinquirá (47+840) hacia Santander la distancia de transporte se calcula tomando la distancia entre el centroide de la glorieta 3 de Ubaté K1 de la ruta 45A05 a la glorieta de Chiquinquirá K47+840 y el sitio de colocación de la mezcla para bacheo, sumándole a esta distancia calculada los 42 km. establecidos en los APUs de las mezclas inicialmente incluidas en el contrato.".

INVIAS | MHC S.A.S CONSORCIO VIAL MHC 063

F-635 A

CONTRATO DE OBRA: 989 DE 2021 **PREACTA N.º :** 46

RUTA: RUTA 45ACND **FECHA:** 01-mar-2025 a 25-mar-2025

CONTRATISTA : CONSORCIO VIAL MHC 063

CONTRATO DE INTERVENTORÍA No : 971 DE 2021 **INTERVENTOR:** CONSORCIO ICEACSA-TPF

ITEM	DESCRIPCIÓN	UNIDAD	CANTIDAD ANTERIOR	EN ESTA ACTA	CANTIDAD ACUMULADA
630.3.4P	SUMINISTRO E INSTALACIÓN DE PLACA ALVEOLAR PREFABRICADA	m2	706.00	65.00	771.00

KM INICIAL	KM FINAL	CARRIL	LONGITUD (m)	ANCHO (m)	ESPESOR (m)	CANTIDAD	FECHA	DESCRIPCIÓN
K02+750.00	K02+750.00	D	1.48	2.75		4.07	14/03/2025	Placa alveolar puente Peatonal 2 und (0,74m x 2,75m) - (Ejecutado el 14 de marzo 2025). -APP-59930
K02+750.00	K02+750.00	D	0.55	2.75		1.51	14/03/2025	Placa alveolar puente Peatonal 1 und (1,2m x 2,75m) - (Ejecutado el 14 de marzo 2025). -APP-59927
K02+750.00	K02+750.00	D	1.20	2.75		3.30	14/03/2025	Placa alveolar puente Peatonal 1 und (1,2m x 2,75m) - (Ejecutado el 14 de marzo 2025). -APP-59925
K02+750.00	K02+750.00	D	0.45	2.75		1.24	13/03/2025	Placa alveolar puente Peatonal 1 und (1,2m x 2,75m) - (Ejecutado el 13 de marzo 2025). -APP-59935
K02+750.00	K02+750.00	D	1.11	2.75		3.05	13/03/2025	Placa alveolar puente Peatonal 3 und (0,37m x 2,75m) - (Ejecutado el 13 de marzo 2025). -APP-59934
K02+750.00	K02+750.00	D	7.20	2.75		19.80	13/03/2025	Placa alveolar puente Peatonal 6 und (1,2m x 2,75m) - (Ejecutado el 13 de marzo 2025). -APP-59933
k02+750	k02+750	E	31.70	1.00		31.70	12/03/2025	Construccion puente peatonal - curva 1 rampa 2 -APP-59674
					SUBTOTAL	**64.67**		
					AREA PARA PAGO			64.67
					APROXIMACIÓN S/ ESPECIFICACIÓN			**0.33**
					AREA TOTAL PARA PAGO :			**65.00** **m2**

ING. LUIS FELIPE MORENO BRAVO
ING. RESIDENTE DE OBRA
Matricula No: 25202-05870 CND

JORGE ENRIQUE SANCHEZ PRADA
ING. RESIDENTE INTERVENTORIA
Matrícula No. 6820201827STD

INVIAS | MHC S.A.S CONSORCIO VIAL MHC 063

F-635 A

CONTRATO DE OBRA: 989 DE 2021 **PREACTA N.º :** 46

RUTA: RUTA 45ACND **FECHA:** 01-mar-2025 a 25-mar-2025

CONTRATISTA : CONSORCIO VIAL MHC 063

CONTRATO DE INTERVENTORÍA No : 971 DE 2021 **INTERVENTOR:** CONSORCIO ICEACSA-TPF

ITEM	DESCRIPCIÓN	UNIDAD	CANTIDAD ANTERIOR	EN ESTA ACTA	CANTIDAD ACUMULADA
710.1.5P	SUMINISTRO E INSTALACIÓN DE SEÑALIZACIÓN INFORMATIVA DEFINITIVA TIPO BANDERA SENCILLA (Dimensiones tablero 4.88 m x 2.20 m)	UNIDAD	0.00	1.00	1.00

KM INICIAL	KM FINAL	CARRIL	LONGITUD (m)	ANCHO (m)	ESPESOR (m)	CANTIDAD	FECHA	DESCRIPCIÓN
k00+770	k00+770	I	1.00			1.00	Marzo 2025.	Señal informativa tipo bandera de 4.88x2.2 GLORIETA CRA36-ZIPAQUIRÁ-BOGOTÁ-BRICEÑO
					SUBTOTAL	1.00		

UNIDAD PARA PAGO	1.00
APROXIMACIÓN S/ ESPECIFICACIÓN	0.00
UNIDAD TOTAL PARA PAGO :	1.00 Un

ING. LUIS FELIPE MORENO BRAVO
ING. RESIDENTE DE OBRA
Matricula No: 25202-05870 CND

JORGE ENRIQUE SANCHEZ PRADA
ING. RESIDENTE INTERVENTORÍA
Matrícula No. 6820201827STD

INVIAS | MHC S.A.S CONSORCIO VIAL MHC 063

F-635 A

CONTRATO DE OBRA: 989 DE 2021 **PREACTA N.º :** 46

RUTA: RUTA 45ACND **FECHA:** 01-mar-2025 a 25-mar-2025

CONTRATISTA : CONSORCIO VIAL MHC 063

CONTRATO DE INTERVENTORÍA No : 971 DE 2021 **INTERVENTOR:** CONSORCIO ICEACSA-TPF

ITEM	DESCRIPCIÓN	UNIDAD	CANTIDAD ANTERIOR	EN ESTA ACTA	CANTIDAD ACUMULADA
710.1.6P	SUMINISTRO E INSTALACIÓN DE SEÑALIZACIÓN INFORMATIVA DEFINITIVA TIPO BANDERA SENCILLA (Dimensiones tablero 5.60 m x 2.44 m)	UNIDAD	0.00	2.00	2.00

KM INICIAL	KM FINAL	CARRIL	LONGITUD (m)	ANCHO (m)	ESPESOR (m)	CANTIDAD	FECHA	DESCRIPCIÓN
k03+140	k03+140	I	1.00			1.00	Marzo 2025.	Señal informativa tipo bandera de 5.6x2.44 GLORIETA ZIPAQUIRÁ BOGOTÁ-NEMOCÓN
k02+400	k02+400	I	1.00			1.00	Marzo 2025.	Señal tipo bandera Glorieta Zipaquirá Ubaté Nemocon - sobre calzada existente
					SUBTOTAL	2.00		
					UNIDAD PARA PAGO			2.00
					APROXIMACIÓN S/ ESPECIFICACIÓN			0.00
					UNIDAD TOTAL PARA PAGO :			2.00 Un

ING. LUIS FELIPE MORENO BRAVO
ING. RESIDENTE DE OBRA
Matricula No: 25202-05870 CND

JORGE ENRIQUE SANCHEZ PRADA
ING. RESIDENTE INTERVENTORÍA
Matrícula No. 6820201827STD

INVIAS INSTITUTO NACIONAL DE VIAS | MHC S.A.S CONSORCIO VIAL MHC 063

F-635 A

CONTRATO DE OBRA: 989 DE 2021 **PREACTA N.º :** 46

RUTA: RUTA 45ACND **FECHA:** 01-mar-2025 a 25-mar-2025

CONTRATISTA : CONSORCIO VIAL MHC 063

CONTRATO DE INTERVENTORÍA No : 971 DE 2021 **INTERVENTOR:** CONSORCIO ICEACSA-TPF

ITEM	DESCRIPCIÓN	UNIDAD	CANTIDAD ANTERIOR	EN ESTA ACTA	CANTIDAD ACUMULADA
710.1.7P	SUMINISTRO E INSTALACION DE SENALIZACION INFORMATIVA DEFINITIVA TIPO BANDERA SENCILLA (Dimensiones tablero 4.00 m x 2.00 m)	UNIDAD	0.00	2.00	2.00

KM INICIAL	KM FINAL	CARRIL	LONGITUD (m)	ANCHO (m)	ESPESOR (m)	CANTIDAD	FECHA	DESCRIPCIÓN
k02+750	k02+750	E	1.00			1.00	Marzo 2025.	Señal tipo bandera Glorieta Ubaté Nemocon Bogotá - sobre calle 8
k02+750	k02+750	E	1.00			1.00	Marzo 2025.	Señal tipo bandera Glorieta Bogotá Zipaquirá Ubaté - sobre calle 8
					SUBTOTAL	2.00		

UNIDAD PARA PAGO	2.00
APROXIMACIÓN S/ ESPECIFICACIÓN	0.00
UNIDAD TOTAL PARA PAGO :	2.00 Un

ING. LUIS FELIPE MORENO BRAVO
ING. RESIDENTE DE OBRA
Matricula No: 25202-05870 CND

JORGE ENRIQUE SANCHEZ PRADA
ING. RESIDENTE INTERVENTORÍA
Matrícula No. 6820201827STD

INVIAS INSTITUTO NACIONAL DE VIAS | MHC S.A.S CONSORCIO VIAL MHC 063

F-635 A

CONTRATO DE OBRA: 989 DE 2021 **PREACTA N.º :** 46

RUTA: RUTA 45A04 **FECHA:** 01-mar-2025 a 25-mar-2025

CONTRATISTA : CONSORCIO VIAL MHC 063

CONTRATO DE INTERVENTORÍA No : 971 DE 2021 **INTERVENTOR:** CONSORCIO ICEACSA-TPF

ITEM	DESCRIPCIÓN	UNIDAD	CANTIDAD ANTERIOR	EN ESTA ACTA	CANTIDAD ACUMULADA
710.1.8P	SUMINISTRO E INSTALACION DE SENALIZACION INFORMATIVA DEFINITIVA TIPO BANDERA SENCILLA (Dimensiones tablero 3.60 m x 1.60 m)	UNIDAD	0.00	1.00	1.00

KM INICIAL	KM FINAL	CARRIL	LONGITUD (m)	ANCHO (m)	ESPESOR (m)	CANTIDAD	FECHA	DESCRIPCIÓN
k33+100	k33+100	I	1.00			1.00	Marzo 2025.	Señal informativa tipo bandera de 3.6x1.6 DIRECCIÓN COGUA ZIPAQUIRÁ
					SUBTOTAL	1.00		
						UNIDAD PARA PAGO		1.00
						APROXIMACIÓN S/ ESPECIFICACIÓN		0.00
						UNIDAD TOTAL PARA PAGO :		1.00 Un

ING. LUIS FELIPE MORENO BRAVO
ING. RESIDENTE DE OBRA
Matricula No: 25202-05870 CND

JORGE ENRIQUE SANCHEZ PRADA
ING. RESIDENTE INTERVENTORIA
Matrícula No. 6820201827STD

INVIAS INSTITUTO NACIONAL DE VIAS | MHC S.A.S CONSORCIO VIAL MHC 063

F-635 A

CONTRATO DE OBRA: 989 DE 2021 **PREACTA N.º :** 46

RUTA: RUTA 4504 **FECHA:** 01-mar-2025 a 25-mar-2025

CONTRATISTA : CONSORCIO VIAL MHC 063

CONTRATO DE INTERVENTORÍA No : 971 DE 2021 **INTERVENTOR:** CONSORCIO ICEACSA-TPF

ITEM	DESCRIPCIÓN	UNIDAD	CANTIDAD ANTERIOR	EN ESTA ACTA	CANTIDAD ACUMULADA
710.1.9P	SUMINISTRO E INSTALACION DE SENALIZACION INFORMATIVA DEFINITIVA TIPO BANDERA SENCILLA (Dimensiones tablero 3.30 m x 1.60 m)	UNIDAD	0.00	1.00	1.00

KM INICIAL	KM FINAL	CARRIL	LONGITUD (m)	ANCHO (m)	ESPESOR (m)	CANTIDAD	FECHA	DESCRIPCIÓN
k33+100	k33+100	E	1.00			1.00	Marzo 2025.	Señal tipo bandera Ubate 38 Chiquinquirá 90 - sobre calzada existente
					SUBTOTAL	1.00		
						UNIDAD PARA PAGO	1.00	
						APROXIMACIÓN S/ ESPECIFICACIÓN	0.00	
						UNIDAD TOTAL PARA PAGO :	1.00	Un

ING. LUIS FELIPE MORENO BRAVO
ING. RESIDENTE DE OBRA
Matricula No: 25202-05870 CND

JORGE ENRIQUE SANCHEZ PRADA
ING. RESIDENTE INTERVENTORIA
Matrícula No. 6820201827STD

INVIAS INSTITUTO NACIONAL DE VIAS | MHC S.A.S CONSORCIO VIAL MHC 063

F-635 A

CONTRATO DE OBRA: 989 DE 2021 **PREACTA N.º :** 46

RUTA: RUTA 45A04 **FECHA:** 01-mar-2025 a 25-mar-2025

CONTRATISTA : CONSORCIO VIAL MHC 063

CONTRATO DE INTERVENTORÍA No : 971 DE 2021 **INTERVENTOR:** CONSORCIO ICEACSA-TPF

ITEM	DESCRIPCIÓN	UNIDAD	CANTIDAD ANTERIOR	EN ESTA ACTA	CANTIDAD ACUMULADA
710.1.10P	SUMINISTRO E INSTALACION DE SENALIZACION INFORMATIVA DEFINITIVA TIPO BANDERA SENCILLA (Dimensiones tablero 3.30 m x 2.00 m)	UNIDAD	0.00	1.00	1.00

KM INICIAL	KM FINAL	CARRIL	LONGITUD (m)	ANCHO (m)	ESPESOR (m)	CANTIDAD	FECHA	DESCRIPCIÓN
k33+050	k33+050	D	1.00			1.00	Marzo 2025.	Señal informativa tipo bandera de 3.3X2 RETORNO BOGOTÁ UBATE
					SUBTOTAL	1.00		
						UNIDAD PARA PAGO	1.00	
						APROXIMACIÓN S/ ESPECIFICACIÓN	0.00	
						UNIDAD TOTAL PARA PAGO :	1.00	Un

ING. LUIS FELIPE MORENO BRAVO
ING. RESIDENTE DE OBRA
Matricula No: 25202-05870 CND

JORGE ENRIQUE SANCHEZ PRADA
ING. RESIDENTE INTERVENTORIA
Matrícula No. 6820201827STD

INVIAS INSTITUTO NACIONAL DE VIAS | MHC S.A.S CONSORCIO VIAL MHC 063

F-635 A

CONTRATO DE OBRA: 989 DE 2021 **PREACTA N.º :** 46

RUTA: RUTA 45ACND **FECHA:** 01-mar-2025 a 25-mar-2025

CONTRATISTA : CONSORCIO VIAL MHC 063

CONTRATO DE INTERVENTORÍA No : 971 DE 2021 **INTERVENTOR:** CONSORCIO ICEACSA-TPF

ITEM	DESCRIPCIÓN	UNIDAD	CANTIDAD ANTERIOR	EN ESTA ACTA	CANTIDAD ACUMULADA
710.1.3	Señal vertical de tránsito poste de referencia SI-04	UNIDAD	0.00	6.00	6.00

KM INICIAL	KM FINAL	CARRIL	LONGITUD (m)	ANCHO (m)	ESPESOR (m)	CANTIDAD	FECHA	DESCRIPCIÓN
k01+500	k01+500	E	1.00			1.00	Marzo 2025.	Señal PR 1
k02+500	k02+500	E	1.00			1.00	Marzo 2025.	Señal PR 2
k03+500	k03+500	E	1.00			1.00	Marzo 2025.	Señal PR 3
k04+500	k04+500	E	1.00			1.00	Marzo 2025.	Señal PR 4
k05+500	k05+500	E	1.00			1.00	Marzo 2025.	Señal PR 5
k06+500	k06+500	E	1.00			1.00	Marzo 2025.	Señal PR 6
					SUBTOTAL	**6.00**		
						UNIDAD PARA PAGO		6.00
						APROXIMACIÓN S/ ESPECIFICACIÓN		**0.00**
						UNIDAD TOTAL PARA PAGO :		**6.00** **Un**

ING. LUIS FELIPE MORENO BRAVO
ING. RESIDENTE DE OBRA
Matricula No: 25202-05870 CND

JORGE ENRIQUE SANCHEZ PRADA
ING. RESIDENTE INTERVENTORIA
Matrícula No. 6820201827STD

MHC S.A.S CONSORCIO VIAL MHC 063			DESPIECE DE ACERO DE REFUERZO	F-690
DD	MM	AA		
25	marzo	2025		

Variante Tipiquirá – Zibo.
Proyecto

1 de 1
Hoja

Aletas canal Susagua
Estructura

K21+750.
Localización

N.º	FIGURA	DIÁMETRO	LONGITUD (m)	CANTIDAD	TIPO DE ACERO	PESO (Kg./m)	PESO TOTAL (Kg.)
4	0.18 | L Variable. | 0.18	1/2"	7.23	54	Bastón externo aleta acid.	1	390.42.
6	0.25 | 3.75.	3/4"	4.0	51	Bastón interno aleta accid.	2.24	456.96
					TOTAL		847.38.

OBSERVACIONES: YRM

	Inspector de obra	Residente de obra	Residente de interventoría
FIRMA			
NOMBRE	Andrea Jineth Romero		Jorge Sanchez
CARGO	Residente Obra		Residente Interventoría

MHC S.A.S CONSORCIO VIAL MHC 063			DESPIECE DE ACERO DE REFUERZO	F-690
DD	MM	AA		
25	marzo	2025.		

VARIANTE ZIPAQUIRÁ - ZIBU
Proyecto

1 de 1
Hoja

Aletas canal Susagua
Estructura

K2+750
Localización

N.º	FIGURA	DIÁMETRO	LONGITUD (m)	CANTIDAD	TIPO DE ACERO	PESO (Kg./m)	PESO TOTAL (Kg.)
2	0.18 | L. Variable | 0.18	1/2"	7.23	59	Bastón externo aleta oriental	1	426.57.
6	0.25 | 3.75	3/4"	4.0	56	Bastón externo aleta oriental.	2.24	501.76.
						TOTAL	928.33

OBSERVACIONES: YRM.

	Inspector de obra	Residente de obra	Residente de interventoría
FIRMA			
NOMBRE	Andrea Yineth Romero		Jorge Sánchez
CARGO	Residente Obra		Residente de Interventoría

MHC S.A.S CONSORCIO VIAL MHC 063			DESPIECE DE ACERO DE REFUERZO	F-690
DD	MM	AA		
25	marzo	2025.		

VARIANTE ZIPAQUIRÁ - ZIBU
Proyecto

1 de 1
Hoja

1 Losa inferior Aletas - Canal Suaga
Estructura

K2+750.
Localización

N.°	FIGURA	DIÁMETRO	LONGITUD (m)	CANTIDAD	TIPO DE ACERO	PESO (Kg./m)	PESO TOTAL (Kg.)
5	7.0 | 0,23	5/8"	7.23	16	Transv. sup losa. INF	1,55	179,304 OK
5	0,23 | 5,6	5/8"	5,83	16	Transv sup losa INF	1,55	144,584. OK
5	7,0 | 0,23	5/8"	7,23	41	Transv sup. losa INF	1,55	459,46 OK
5	0,23 | 4,2.	5/8"	4,43	41	Transv. sup. losa. INF	1,55	281,526. OK
						TOTAL	1064,881.

OBSERVACIONES: YRM.

	Inspector de obra	Residente de obra	Residente de interventoría
FIRMA			
NOMBRE	Andrea Yineth Romero		Jorge Sanchez
CARGO	Residente Obra		Res. de la Interventoría

Fallan Longitudinales

MHC S.A.S CONSORCIO VIAL MHC 063			DESPIECE DE ACERO DE REFUERZO	F-690
DD	MM	AA		
25	marzo	2025.		

VARIANTE ZIPAQUIRÁ - ZIBU
Proyecto

1 de 1
Hoja

Losa inferior Aletas - Canal Susagua
Estructura

K2+750.
Localización

N.º	FIGURA	DIÁMETRO	LONGITUD (m)	CANTIDAD	TIPO DE ACERO	PESO (Kg./m)	PESO TOTAL (Kg.)
6	0,25 7,0	3/4"	7,23	16	Transv. inf. losa SUP.	2,24.	259.12
6	L. Variable. 0,25	3/4"	6,3	16	Transv. inf. losa SUP	2,24	225,792.
6	0,25 7,0	3/4"	7,25	41	Transv. inf. losa SUP	2,24	665, 84
6	L. Variable. 0,25	3/4"	4,9	41	Transv. inf. losa. SUP.	2,24.	450,016.
						TOTAL	1600,78

OBSERVACIONES: YRM

	Inspector de obra	Residente de obra	Residente de interventoría
FIRMA	[signature]	[signature]	[signature]
NOMBRE	Andrea Yineth Romero		Residente Interventoría
CARGO	Residente Obra		Jorge Sandoval

MHC S.A.S CONSORCIO VIAL MHC 063			DESPIECE DE ACERO DE REFUERZO	F-690
DD	MM	AA		

VARIANTE ZIPAQUIRÁ - ZIBU
Proyecto

1 de 1
Hoja

Box de transición celda sur.
Estructura

OH Susagua K2+750.
Localización

N.°	FIGURA	DIÁMETRO	LONGITUD (m)	CANTIDAD	TIPO DE ACERO	PESO (Kg./m)	PESO TOTAL (Kg.)
2	0,18 | 1,7 | 0,18	1/2"	2,06	98	Transv. losa sup	1	201.88
5	0,23 | 6,69.	5/8"	6,92	30	Long. losa sup	1,55	321,78.
						TOTAL	523.88.

OBSERVACIONES: Yem.

	Inspector de obra	Residente de obra	Residente de interventoría
FIRMA			
NOMBRE	Andrea Yineth Romero		Jorge Sánchez
CARGO	Residente Obra		Residente Interventoría

MHC S.A.S
CONSORCIO VIAL MHC 063

DD	MM	AA
25	Marzo	2025

DESPIECE DE ACERO DE REFUERZO

F-690

Variante Zipaquirá - 2IBU
Proyecto

1 de 1
Hoja

Box de transición celda norte
Estructura

DT Suaqua K2+750
Localización

N.°	FIGURA	DIÁMETRO	LONGITUD (m)	CANTIDAD	TIPO DE ACERO	PESO (Kg./m)	PESO TOTAL (Kg.)
6	0,25 / 0,95 / 0,25 / 0,2	3/4"	2,6	26	Armrre viga inf.	2,24	151,42
6	5,4 / 0,25	3/4"	6,05	8	Long viga inf.	2,24	108,42
4	0,35 / 1,03 / 0,35	1/2"	1,73	13	Patín inf. muro norte	1	22,49
4	0,18 / 1,7 / 0,18	1/2"	2,06	58	Transv. losa inf.	1	119,48
6	0,23 / 5,8	3/4"	6,03	36	Long. losa inf.	1,55	336,47
4	0,23 / 1,7 / 0,23	1/2"	2,06	54	muro norte transv.	1	116,24
5	0,23 / 4,7 / 0,23	5/8"	5,16	24	bastón muro norte	1,55	191,95
4	0,35 / 1,03 / 0,35	1/2"	1,73	13	Patín sp. muro norte	1	22,49
5	0,23 / 5,8	5/8"	6,03	30	Long losa sup.	1,55	280,4
4	0,18 / 1,686 / 0,18	1/2"	2,046	81	Transv. losa sup.	1	165,78
					TOTAL		1510,14

OBSERVACIONES: JRA

	Inspector de obra	Residente de obra	Residente de interventoría
FIRMA			
NOMBRE	Andrea Yuneth Romero		Jorge Sanchez
CARGO	Residente Obra		Residente Interventoría

MHC S.A.S CONSORCIO VIAL MHC 063			DESPIECE DE ACERO DE REFUERZO	F-690
DD	MM	AA		
26	marzo	2025		

Variante Zipaquira – Zibu
Proyecto

1 de 1
Hoja

Módulo 3
Estructura

K2+750
Localización

N.º	FIGURA	DIÁMETRO	LONGITUD (m)	CANTIDAD	TIPO DE ACERO	PESO (Kg./m)	PESO TOTAL (Kg.)
2	0,18 | 0,18 5,97	1/2"	6,33	100	Transv Sección 1,2,3 y 4	1	633
						TOTAL	633

OBSERVACIONES: YRM.

	Inspector de obra	Residente de obra	Residente de interventoría
FIRMA	[signature]	[signature]	[signature]
NOMBRE	Andrea Yineth Romero		Jorge Sanchez
CARGO	Residente Obra		Residente Interventor.

MHC S.A.S CONSORCIO VIAL MHC 063			DESPIECE DE ACERO DE REFUERZO	F-690
DD	MM	AA		
26	Marzo	2025		

Variante Zipaquirá - Zipsu.
Proyecto

1 de 1
Hoja

Módulo 4 Canal de limpieza
Estructura

K2+750
Localización

N.°	FIGURA	DIÁMETRO	LONGITUD (m)	CANTIDAD	TIPO DE ACERO	PESO (Kg./m)	PESO TOTAL (Kg.)
2	0,18 | 5,97 | 0,18	1/2"	6,33	76	Transv. Sección 1,2 y 3	1	481,08
						TOTAL	481,08

OBSERVACIONES: YRM.

	Inspector de obra	Residente de obra	Residente de interventoría
FIRMA			
NOMBRE	Andrea Yineth Romero		Jorge Sánchez
CARGO	Residente Obra		Resi Int Interventoría

MHC S.A.S CONSORCIO VIAL MHC 063	DESPIECE DE ACERO DE REFUERZO	F-690
DD: 25 / MM: Marzo / AA: 2025		

VARIANTE ZIPAQUIRÁ - ZIBU
Proyecto

1 de 1
Hoja

módulo 2 canal de limpieza
Estructura

K2+750.
Localización

N.º	FIGURA	DIÁMETRO	LONGITUD (m)	CANTIDAD	TIPO DE ACERO	PESO (Kg./m)	PESO TOTAL (Kg.)
2	0,23 | 5,6 | 0,23	1/2"	6,06	24	Muro en Transv. Sección 3 y 4.	1	145.44
						TOTAL	145,44.

OBSERVACIONES: Yem.

	Inspector de obra	Residente de obra	Residente de interventoría
FIRMA	[signature]	[signature]	[signature]
NOMBRE	Andrea Yureth Romero		Jorge Sanchez
CARGO	Residente Obra		Residente Interventoría

MHC S.A.S CONSORCIO VIAL MHC 063			DESPIECE DE ACERO DE REFUERZO	F-690
DD	MM	AA		
25	Marzo	2025		

VARIANTE ZIPAQUIRÁ - ZIBU
Proyecto

1 de 1
Hoja

Canal de limpieza - Modulo 1
Estructura

K2+750.
Localización

N.º	FIGURA	DIÁMETRO	LONGITUD (m)	CANTIDAD	TIPO DE ACERO	PESO (Kg./m)	PESO TOTAL (Kg.)
2	0.18 | 5.7. | 0.18	1/2"	6.06	24	MUROS Trans V. Sección 4 ORIENTAL OCCIDENTAL.	1	145.44.
					TOTAL		145.44.

OBSERVACIONES: Yem.

	Inspector de obra	Residente de obra	Residente de interventoría
FIRMA			
NOMBRE	Andrea Yineth Romero		Jorge Sanchez
CARGO	Residente Obra		Residente Interventoria

MHC S.A.S CONSORCIO VIAL MHC 063			DESPIECE DE ACERO DE REFUERZO	F-690
DD	MM	AA		
25	MARZO	2025		

VARIANTE ZIPAQUIRÁ - ZIBU
Proyecto

1 de 1
Hoja

Muro Contención Susagua
Estructura

K21750.
Localización

N.º	FIGURA	DIÁMETRO	LONGITUD (m)	CANTIDAD	TIPO DE ACERO	PESO (Kg./m)	PESO TOTAL (Kg.)
2	0,18 | 10,45 | 0,18	1/2"	10,81	30	Transv. muro 142.	1	324.
2	0,18 | 10,45 | 0,18	1/2"	10,81	32	Transv. muro 344.	1	345,92
					TOTAL		669,92.

OBSERVACIONES: YRM.

	Inspector de obra	Residente de obra	Residente de interventoría
FIRMA			
NOMBRE	Andrea Yuyeth Romero		Jorge Sanchez
CARGO	Residente obra		Residente Interventoría

MHC S.A.S CONSORCIO VIAL MHC 063			DESPIECE DE ACERO DE REFUERZO	F-690
DD	MM	AA		
14	marzo	2025		

1 de 1

Proyecto | Hoja

Estructura: módulo 3. Canal acceso a mantenimiento.

Localización: OH Susaga K2+750

N.º	FIGURA	DIÁMETRO	LONGITUD (m)	CANTIDAD	TIPO DE ACERO	PESO (Kg./m)	PESO TOTAL (Kg.)
7	0,3 | 5,05 | 0,3	7/8"	5,65	125	Transv. Sup e Inferior	3,04	2147
4	0,18 | 5,97 | 0,18	1/2"	6,33	53	Long. Superior e Inferior	1	335,5
4	0,75 [0,55 / 0,1 / 0,9] 0,74	1/2"	3,44	26	Transv. Distribución	1	89,44
7	0,3 | L_{prom} = 6,36 | 0,3	7/8"	6,96	118	Bastón externo	3,04	2496,7
5	0,23 | L_{prom} = 6,36 | 0,23	5/8"	6,82	81	Bastón interno	1,55	856,25
						TOTAL	5924,89

OBSERVACIONES: YRM

	Inspector de obra	Residente de obra	Residente de interventoría
FIRMA			
NOMBRE	Andrea Yineth Romero		
CARGO	Residente Obra		

MHC S.A.S
CONSORCIO VIAL MHC 063

DESPIECE DE ACERO DE REFUERZO

F-690

DD	MM	AA
14	marzo	2025

VARIANTE ZIPAQUIRÁ - ZIBU
Proyecto

1 de 1
Hoja

Módulo 4 - Canal acceso a mantenimiento
Estructura

OA Susagua K2+750
Localización

N.º	FIGURA	DIÁMETRO	LONGITUD (m)	CANTIDAD	TIPO DE ACERO	PESO (Kg./m)	PESO TOTAL (Kg.)
7	0,3 | 5,05 | 0,3	7/8"	5,65	125	Transv. Superior e inferior	3,01	2147
4	0,18 | 5,97 | 0,18	1/2"	6,33	53	Long Superior e inferior	1	335,5
4	0,75 [0,85 × 0,9] 0,94	1/2"	3,44	27	Transv. Centellan	1	92,88
7	0,3 | Lprom = 5,93 | 0,3	7/8"	6,53	120	Bastón externo	3,04	2382,1
5	0,23 | Lprom = 5,93 | 0,23	5/8"	6,39	81	Bastón interno	1,55	802,3
					TOTAL		5759,8

OBSERVACIONES: JRM

	Inspector de obra	Residente de obra	Residente de interventoría
FIRMA			
NOMBRE	Andrea Yneth Romero		
CARGO	Residente Obra		

MHC S.A.S CONSORCIO VIAL MHC 063			DESPIECE DE ACERO DE REFUERZO	F-690
DD	MM	AA		
25	Marzo	2025		

2IBU - Casablanca Ubaté
Proyecto

1 de 1
Hoja

Obra 31
Estructura

K49+180
Localización

N.°	FIGURA	DIÁMETRO	LONGITUD (m)	CANTIDAD	TIPO DE ACERO	PESO (Kg./m)	PESO TOTAL (Kg.)
4	0,18 | 4,15 | 0,15	1/2"	4,48	20	Baston muro norte	1	89,6
4	0,18 | 4,15 | 0,15	1/2"	4,48	22	Baston muro Sur	1	98,56
4	0,18 | 4,15 | 0,15	1/2"	4,48	20	Baston muro Oriente	1	89,6
4	0,18 | 4,15 | 0,15	1/2"	4,48	22	Baston muro Occi.	1	98,56
4	0,18 | 2,25 | 0,18	1/2"	2,61	44	Anclaje muro norte	1	114,84
4	0,18 | 1,85. | 0,18	1/2"	2,21	44	Anclaje muro Sur	1	97,24
4	0,18 | 2,25 | 0,18	1/2"	2,61	44	Anclaje muro Oriente	1	114,84
4	0,18 | 1,85. | 0,18	1/2"	2,21	44	Anclaje muro Occid.	1	97,24
4	0,15 C 1,91 C 0,15	1/2"	2,15	26	Long. losa	1	55,9
4	0,15 C 2,25. C 0,15	1/2"	2,55	22	Anclaje losa	1	56,1
					TOTAL		912,48

OBSERVACIONES: MHC

	Inspector de obra	Residente de obra	Residente de interventoría
FIRMA			
NOMBRE	Andrea Lyneth Romero		Jorge Sanchez
CARGO	Residente Obra		Residente Interventoría

INSTITUTO NACIONAL DE VIAS

REPUBLICA DE COLOMBIA

MINISTERIO DE TRANSPORTE

MHC S.A.S
CONSORCIO VIAL MHC 063
CONTRATO: 989 DE 2021
CONSORCIO VIAL MHC 063

ELABORÓ:
Mat.:
REVISÓ:
Mat.:
APROBÓ:
Mat.:

getinsa-euroestudios · TPF INGENIERÍA · ICEACSA COLOMBIA
CONTRATO: N° 971 DE 2021
CONSORCIO ICEACSA – TPF

VERIFICÓ:
Mat.:
REVISÓ:
Mat.:
APROBÓ:
Mat.:

MODIFICACIONES		
I		
II		
III		
IV		
V		

REFERENCIA:
CONTRATO 989 DE 2021

PROYECTO:
"MEJORAMIENTO MEDIANTE LA CONSTRUCCIÓN Y MANTENIMIENTO, GESTIÓN PREDIAL, SOCIAL Y AMBIENTAL" SOSTENIBLE DE LA RUTA DE LOS COMUNEROS (ZIPAQUIRÁ–BARBOSA–BUCARAMANGA; GIRÓN–PIEDECUESTA) "EN LOS DEPARTAMENTOS DE CUNDINAMARCA, BOYACA Y SANTANDER, EN EL MARCO DE LA REACTIVACIÓN" "ECONÓMICA, MEDIANTE EL PROGRAMA DE OBRA PÚBLICA ""VIAS PARA LA LEGALIDAD Y LA REACTIVACIÓN" "VISIÓN 2030"" MODULO 1"

TÍTULO:
SECCIONES TRANSVERSALES OBRA EJECUTADA
TRAMO 2 CASA BLANCA – UBATE
CALZADA DERECHA
K44+250 HASTA K44+310

CODIGÓ:

ESCALA:
1:200

DE

FECHA:
miércoles, febrero 05, 2025

ARCHIVO:
Acta casablanca ubate Marzo_Revisada Ok.dwg

Modulo 6

Modulo 5

Modulo 4

Modulo 3

Modulo 2

Modulo 1





















































INSTITUTO NACIONAL DE VIAS / REPUBLICA DE COLOMBIA / MINISTERIO DE TRANSPORTE	CONSORCIO VIAL MHC 063 S.A.S CONTRATO: 989 DE 2021 CONSORCIO VIAL MHC 063	ELABORÓ: Mat.: REVISÓ: Mat.: APROBÓ: Mat.:	gallurapavimentadores · tpf INGENIERIA · iceacsa COLOMBIA CONTRATO: N° 971 DE 2021 CONSORCIO ICEACSA – TPF	VERIFICÓ: Mat.: REVISÓ: Mat.: APROBÓ: Mat.:	MODIFICACIONES I II III IV V	REFERENCIA: CONTRATO 989 DE 2021	PROYECTO: "MEJORAMIENTO MEDIANTE LA CONSTRUCCIÓN Y MANTENIMIENTO, GESTIÓN PREDIAL, SOCIAL Y AMBIENTAL" SOSTENIBLE DE LA RUTA DE LOS COMUNEROS (ZIPAQUIRÁ-BARBOSA-BUCARAMANGA; GIRÓN-PIEDECUESTA) "EN LOS DEPARTAMENTOS DE CUNDINAMARCA, BOYACA Y SANTANDER, EN EL MARCO DE LA REACTIVACIÓN" "ECONÓMICA, MEDIANTE EL PROGRAMA DE OBRA PÚBLICA ""VIAS PARA LA LEGALIDAD Y LA REACTIVACIÓN" "VISIÓN 2030"" MODULO 1"

TÍTULO: SECCIONES TRANSVERSALES OBRA EJECUTADA EXCAVACION CANAL MANTENIMIENTO ARCO METALICO K0+059.00 HASTA K0+100.00	CODIGO:	DE	
	ESCALA: 1:200	FECHA: jueves, abril 04, 2024	ARCHIVO: ACTA MARZO 2025_ V1 VARIANTE REVISADA.dwg

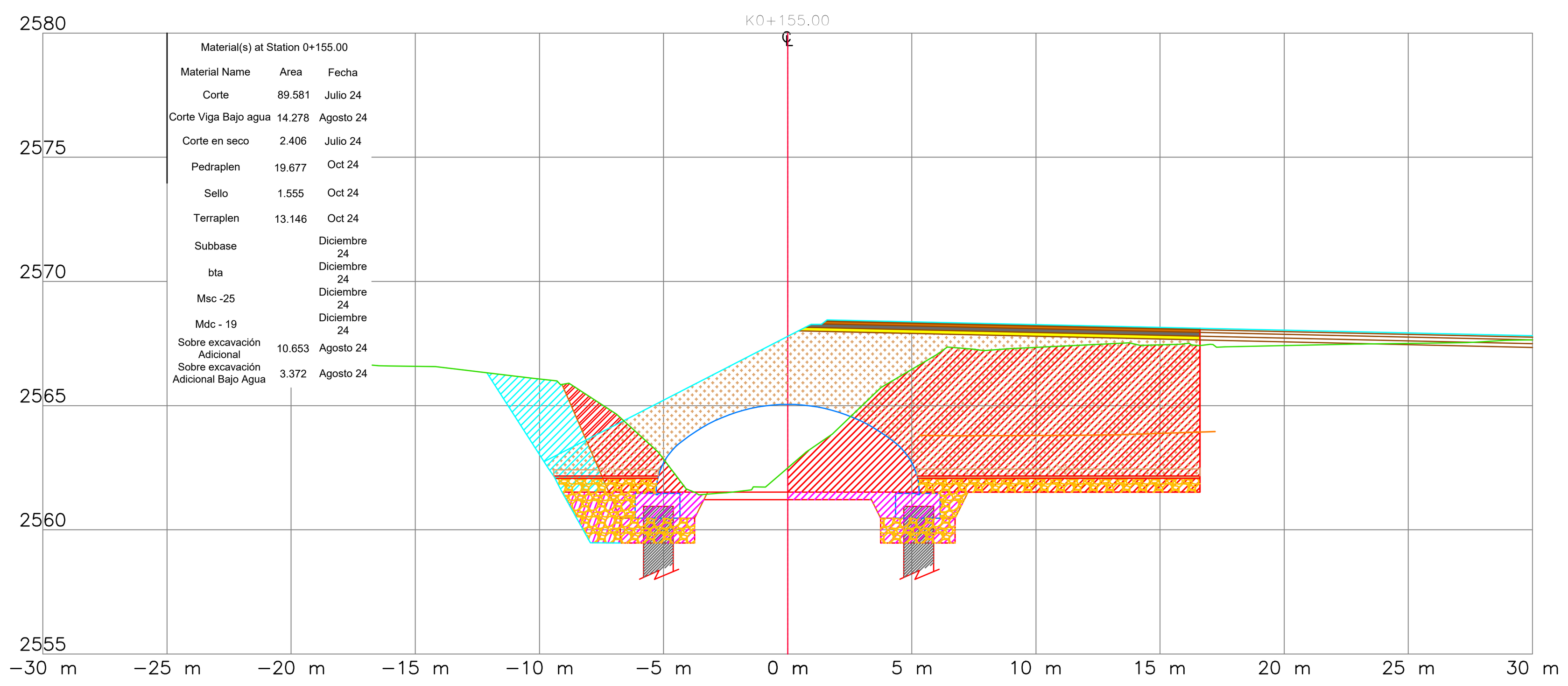

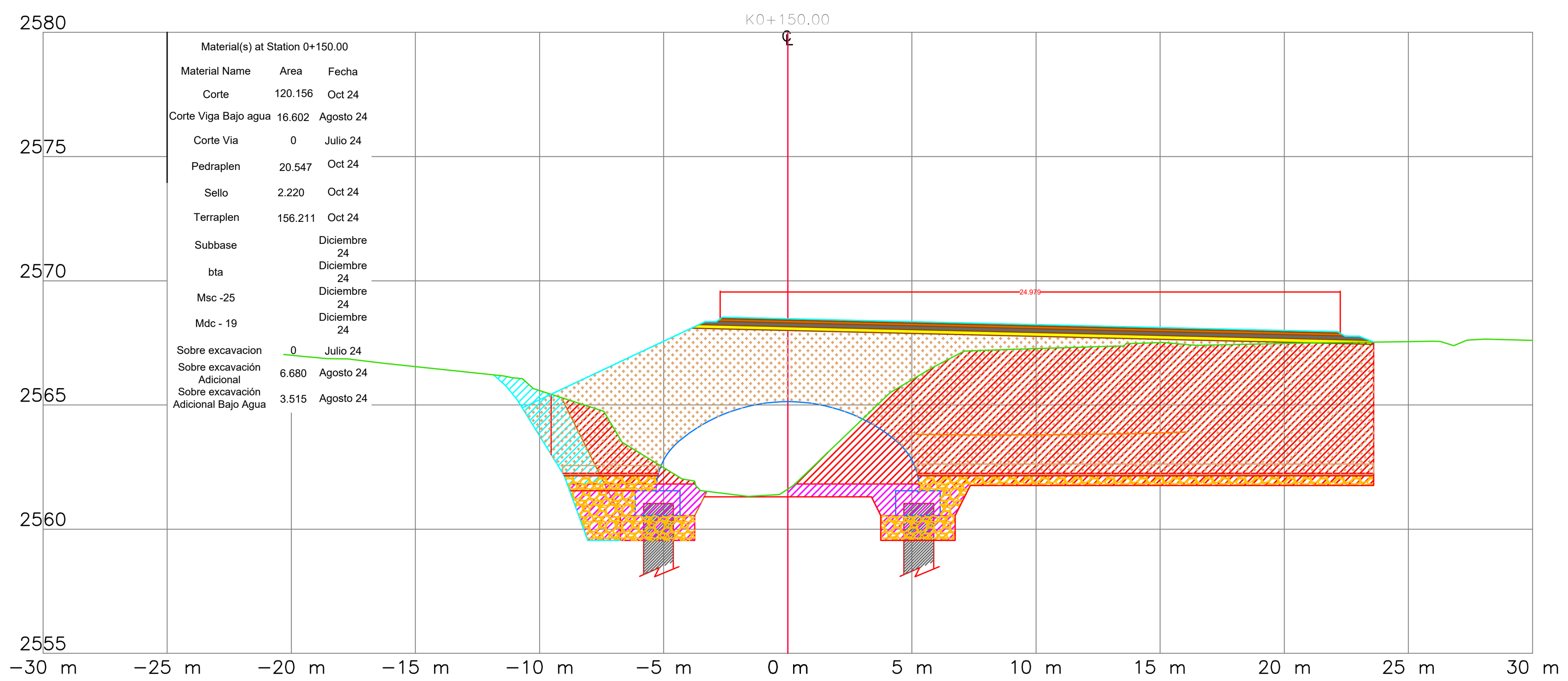

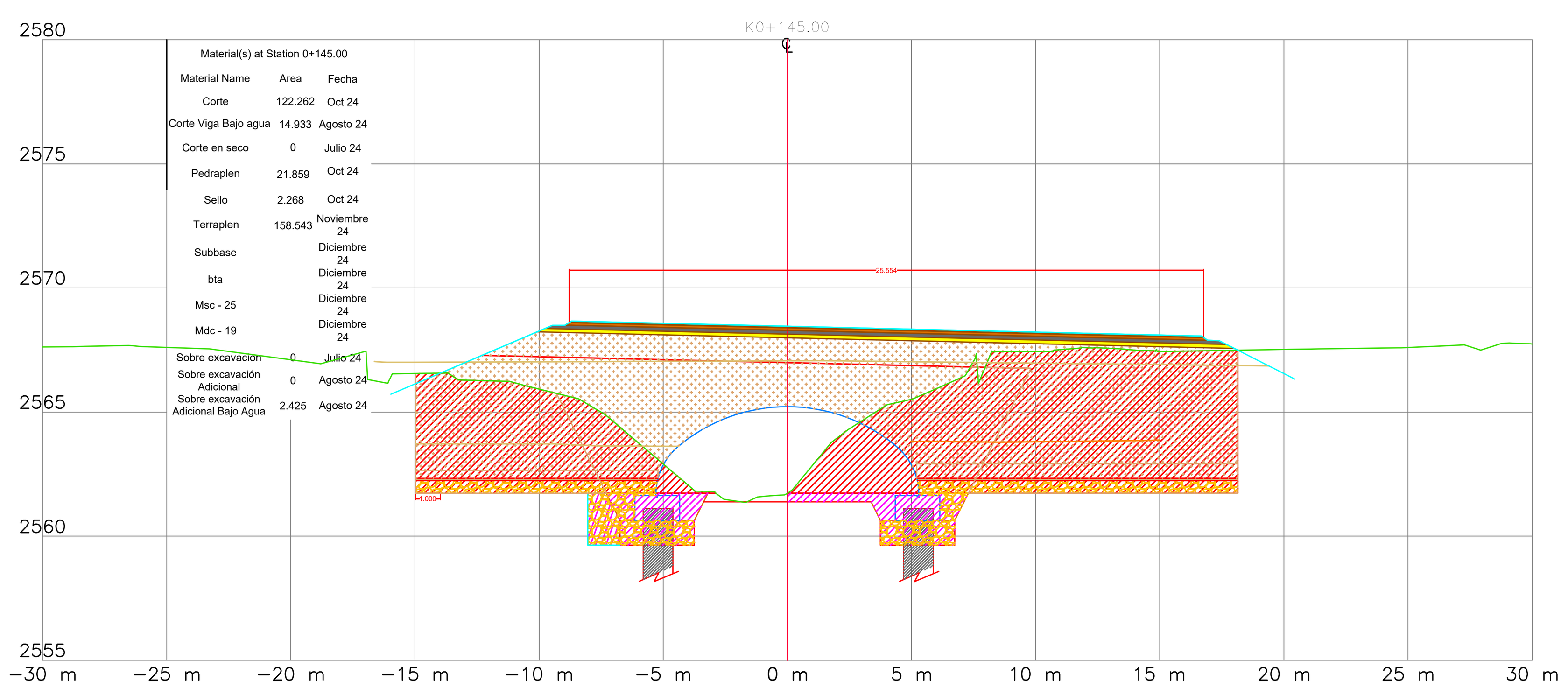

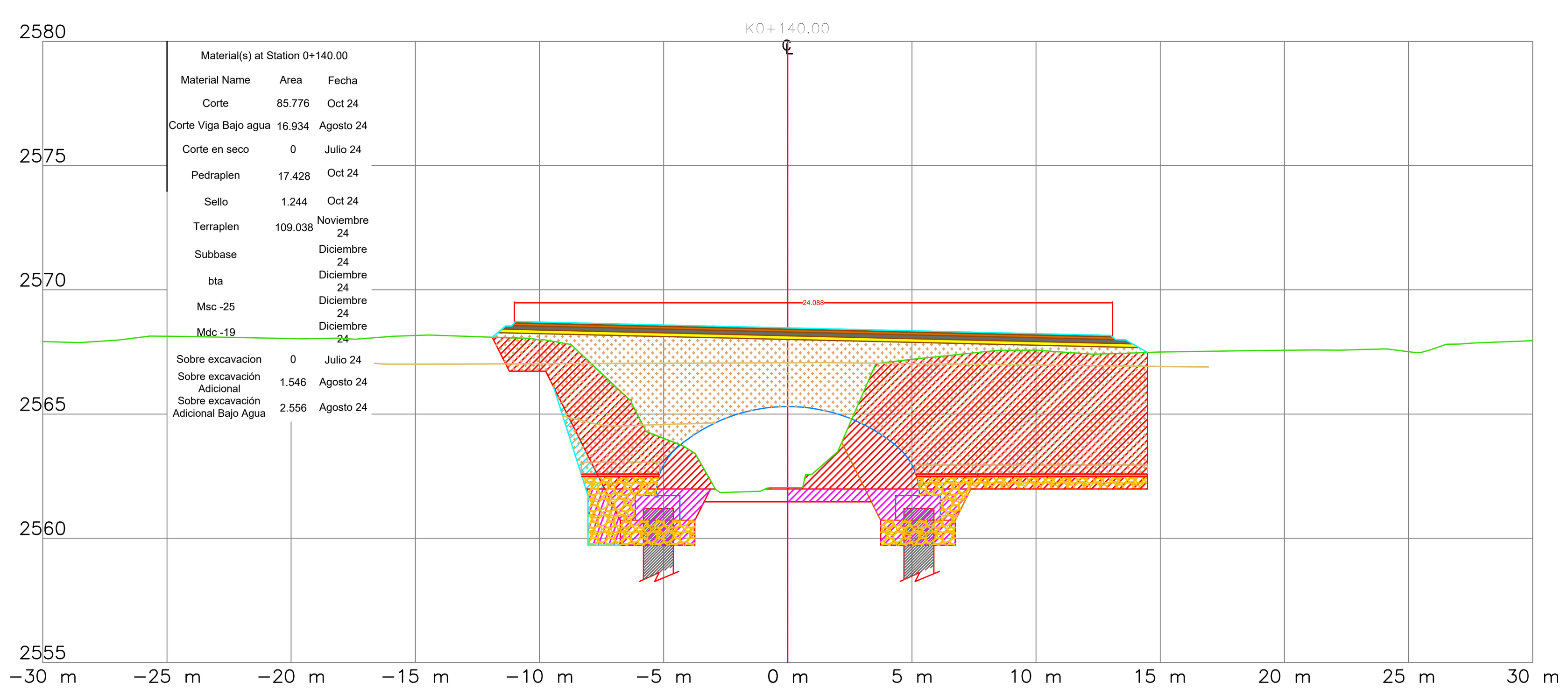

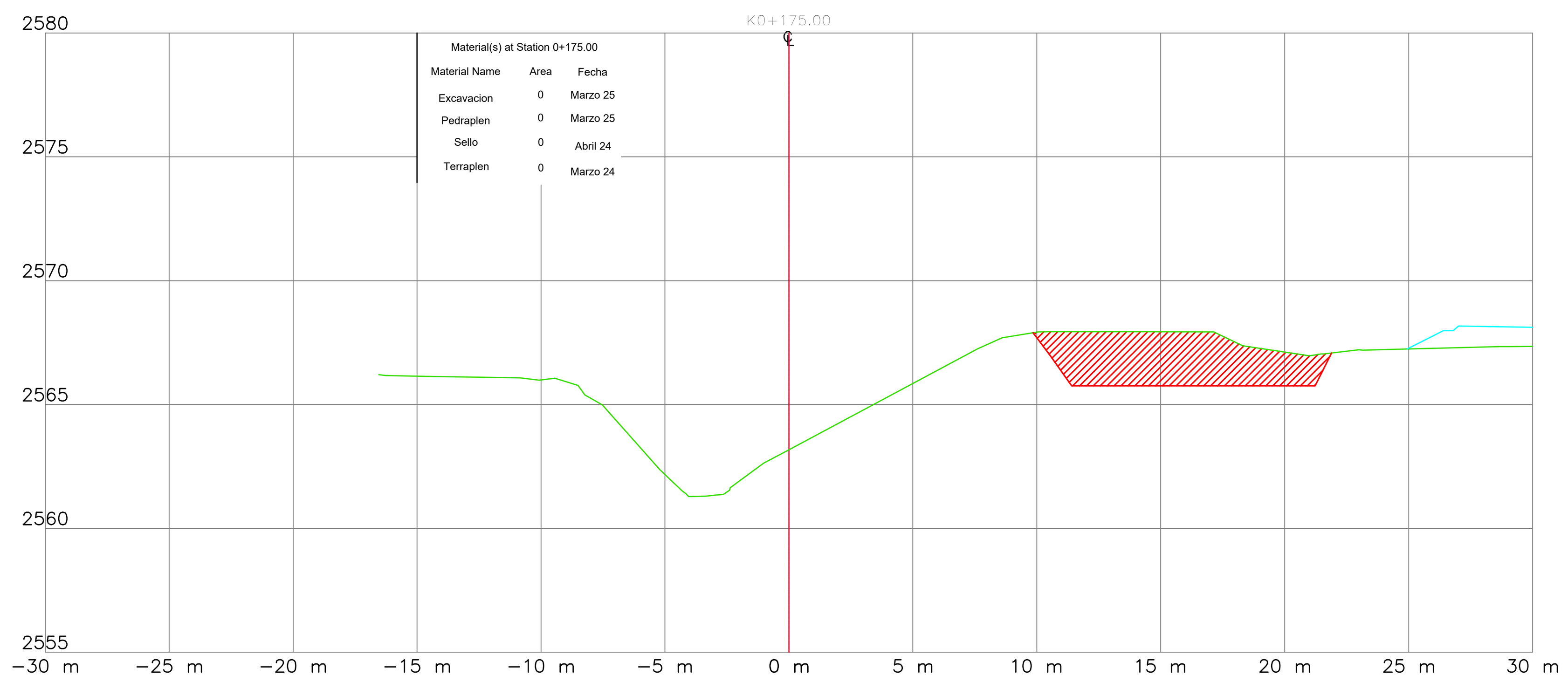

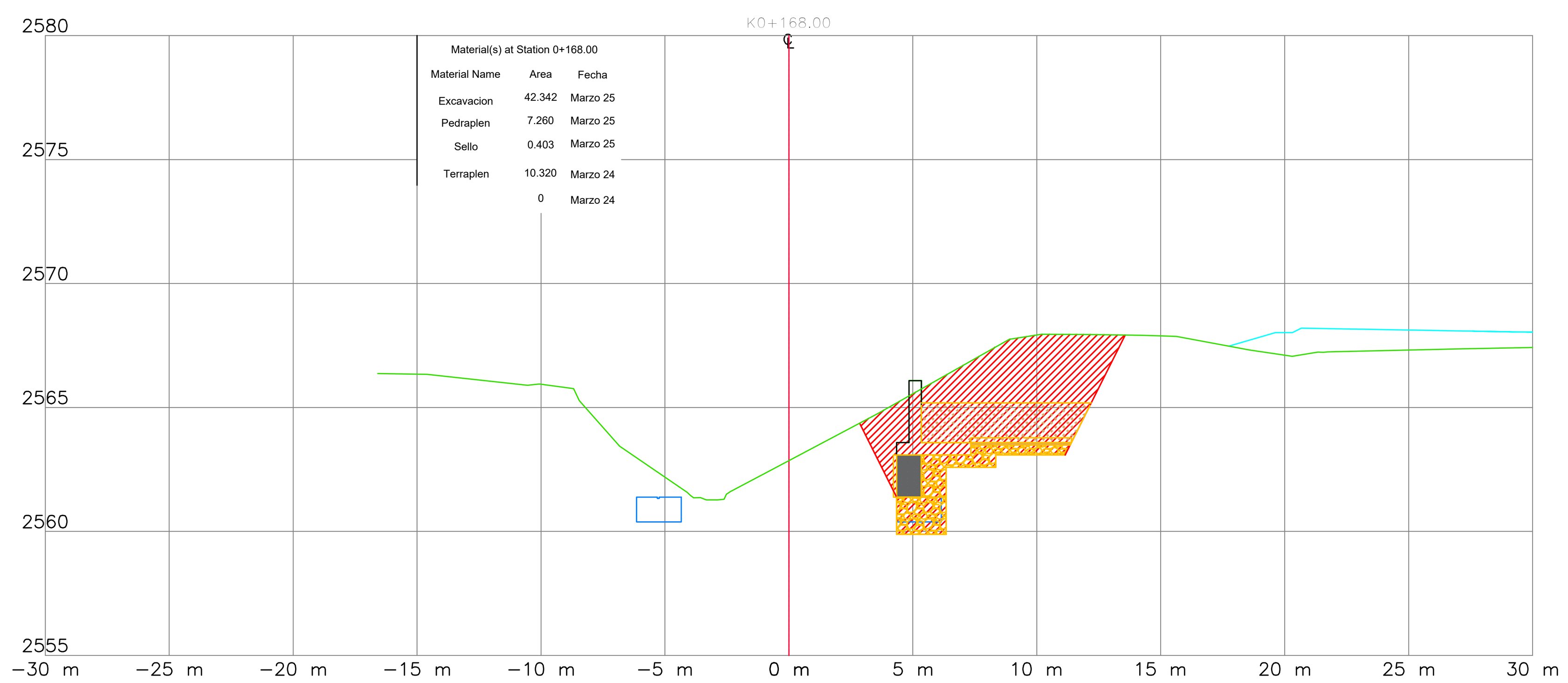

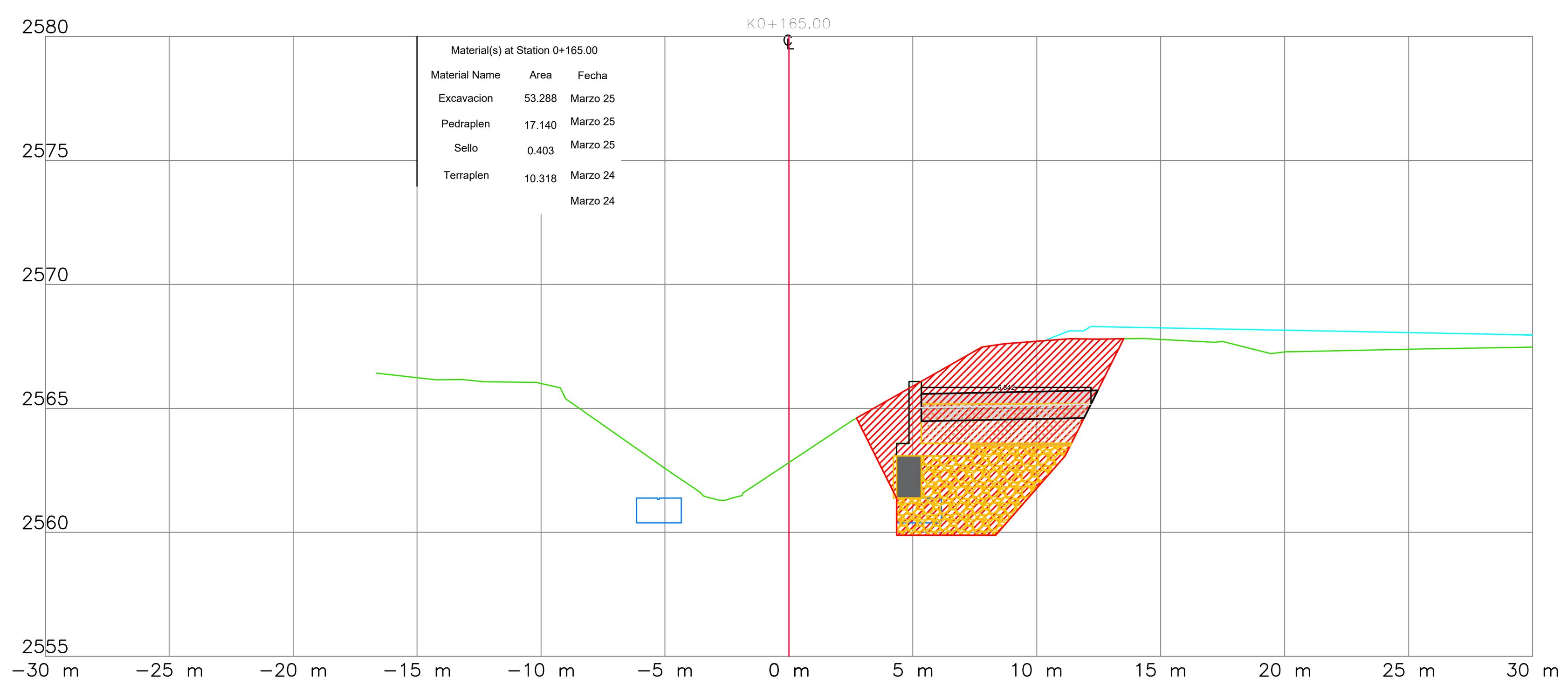

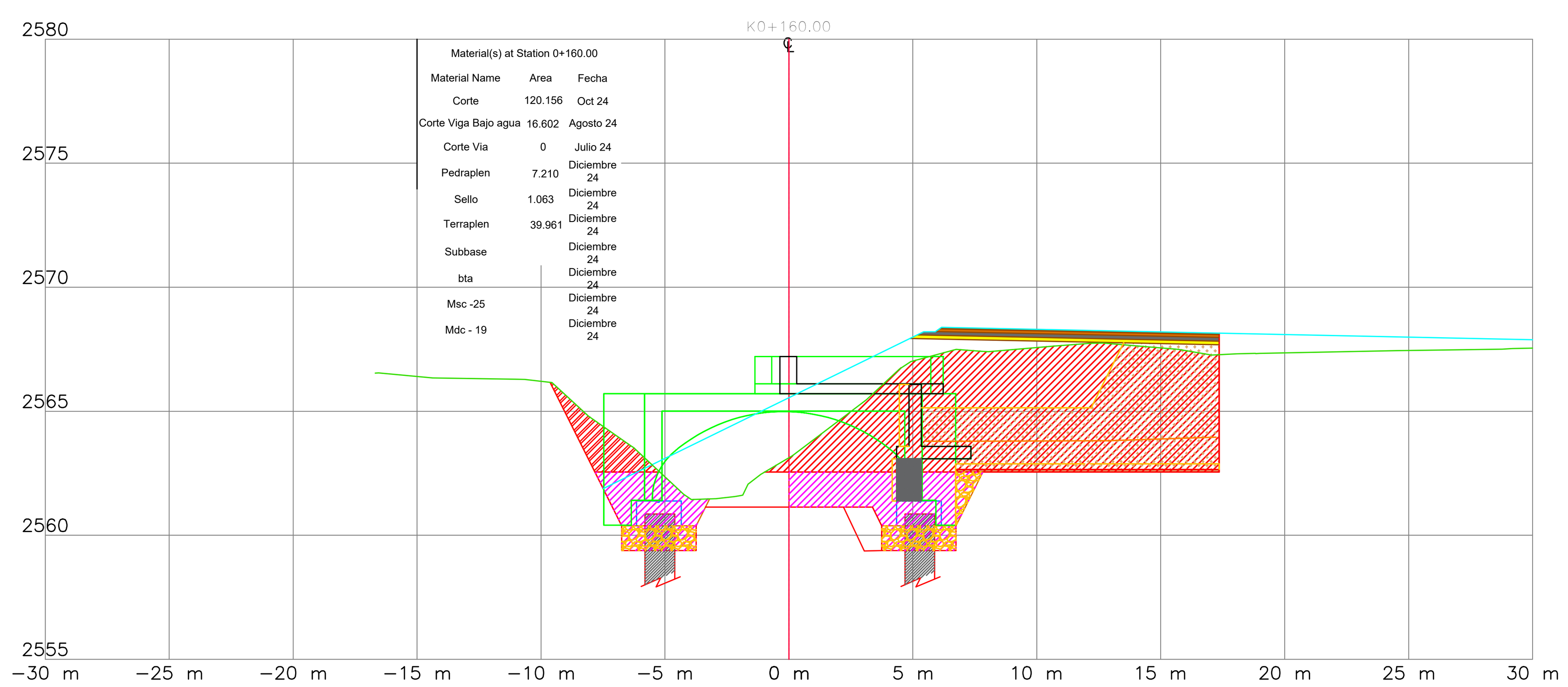

INSTITUTO NACIONAL DE VIAS
REPUBLICA DE COLOMBIA
MINISTERIO DE TRANSPORTE

MHC S.A.S
CONSORCIO VIAL MHC 063
CONTRATO: 989 DE 2021
CONSORCIO VIAL MHC 063

ELABORÓ:
Mat.:
REVISÓ:
Mat.:
APROBÓ:
Mat.:

getinsa-euroestudios TPF INGENIERÍA
iceacsa COLOMBIA
CONTRATO: N° 971 DE 2021
CONSORCIO ICEACSA – TPF

VERIFICÓ:
Mat.:
REVISÓ:
Mat.:
APROBÓ:
Mat.:

MODIFICACIONES
I
II
III
IV
V

REFERENCIA:
CONTRATO 989 DE 2021

PROYECTO:
"MEJORAMIENTO MEDIANTE LA CONSTRUCCIÓN Y MANTENIMIENTO, GESTIÓN PREDIAL, SOCIAL Y AMBIENTAL" SOSTENIBLE DE LA RUTA DE LOS COMUNEROS (ZIPAQUIRÁ–BARBOSA–BUCARAMANGA; GIRÓN–PIEDECUESTA) "EN LOS DEPARTAMENTOS DE CUNDINAMARCA, BOYACA Y SANTANDER, EN EL MARCO DE LA REACTIVACIÓN" "ECONÓMICA, MEDIANTE EL PROGRAMA DE OBRA PÚBLICA ""VIAS PARA LA LEGALIDAD Y LA REACTIVACIÓN" "VISIÓN 2030"" MODULO 1"

TÍTULO:
SECCIONES TRANSVERSALES OBRA EJECUTADA
EXCAVACION VIGA SUSAGUA TRAMO 1–2
K0+140.00 HASTA K0+175.00

CODIGÓ:
ESCALA: 1:200
DE
FECHA: jueves, abril 04, 2024
ARCHIVO: ACTA MARZO 2025_ V1 VARIANTE REVISADA.dwg



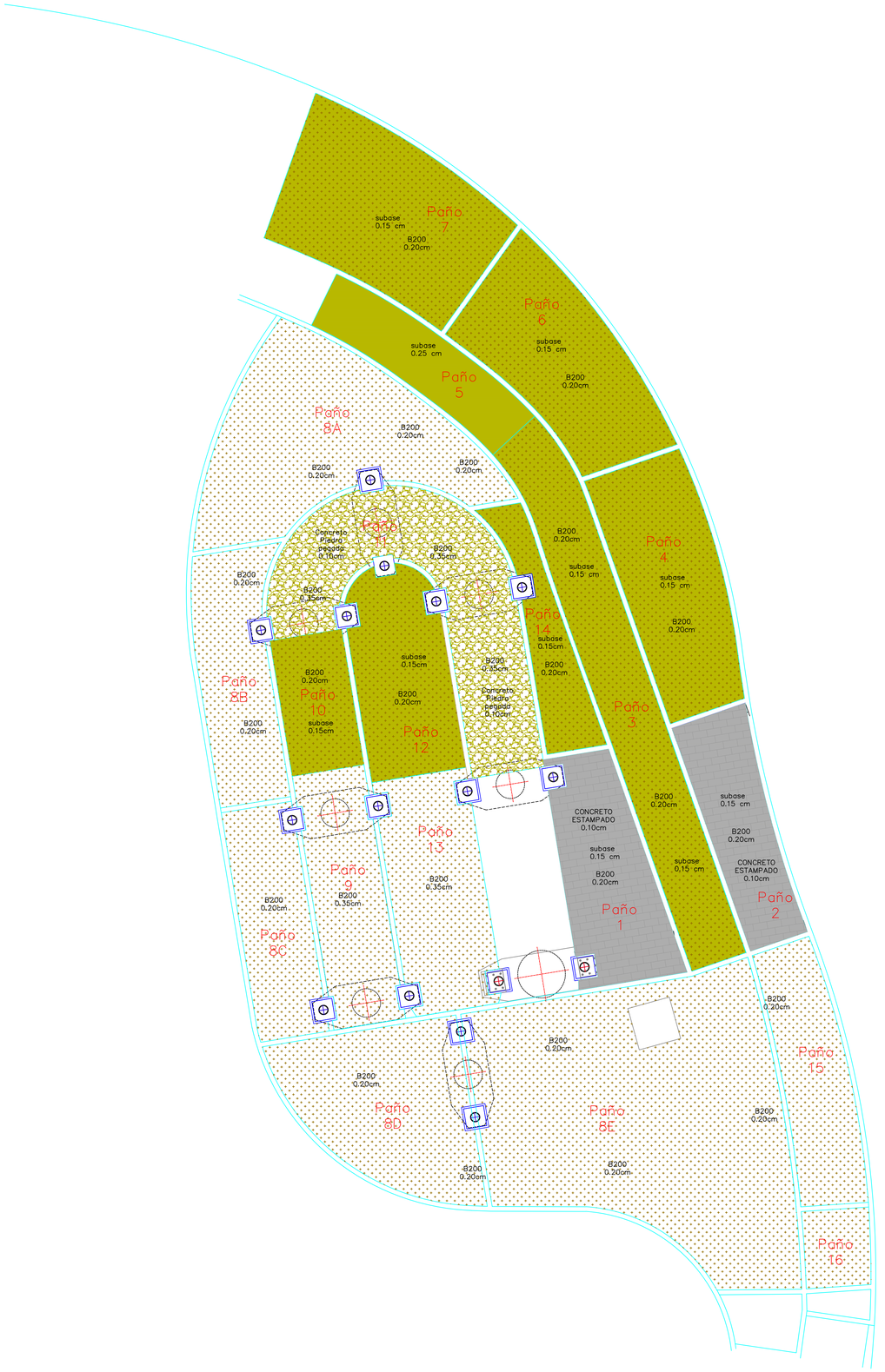

INSTITUTO NACIONAL DE VIAS — REPUBLICA DE COLOMBIA — MINISTERIO DE TRANSPORTE

MHC S.A.S
CONSORCIO VIAL MHC 063
CONTRATO: 989 DE 2021
CONSORCIO VIAL MHC 063

ELABORÓ: Mat.:
REVISÓ: Mat.:
APROBÓ: Mat.:

gallard-arquitectos — INGENIERÍA — iceacsa COLOMBIA
CONTRATO: N° 971 DE 2021
CONSORCIO ICEACSA – TPF

VERIFICÓ: Mat.:
REVISÓ: Mat.:
APROBÓ: Mat.:

MODIFICACIONES

I		
II		
III		
IV		
V		

REFERENCIA: CONTRATO 989 DE 2021

PROYECTO: "MEJORAMIENTO MEDIANTE LA CONSTRUCCIÓN Y MANTENIMIENTO, GESTIÓN PREDIAL, SOCIAL Y AMBIENTAL" SOSTENIBLE DE LA RUTA DE LOS COMUNEROS (ZIPAQUIRÁ–BARBOSA–BUCARAMANGA; GIRÓN–PIEDECUESTA) "EN LOS DEPARTAMENTOS DE CUNDINAMARCA, BOYACA Y SANTANDER, EN EL MARCO DE LA REACTIVACIÓN" "ECONÓMICA, MEDIANTE EL PROGRAMA DE OBRA PÚBLICA ""VIAS PARA LA LEGALIDAD Y LA REACTIVACIÓN" "VISIÓN 2030"" MODULO 1"

TÍTULO: SECCIONES TRANSVERSALES OBRA EJECUTADA
TRAMO VARIANTE ZIPAQUIRÁ
CALZADA IZQUIERDA
K0+520 HASTA K0+610

CODIGÓ:

ESCALA: 1:200

DE

FECHA: miércoles, abril 09, 2025

ARCHIVO: ACAD-areas de espacio publico-Model.dwg

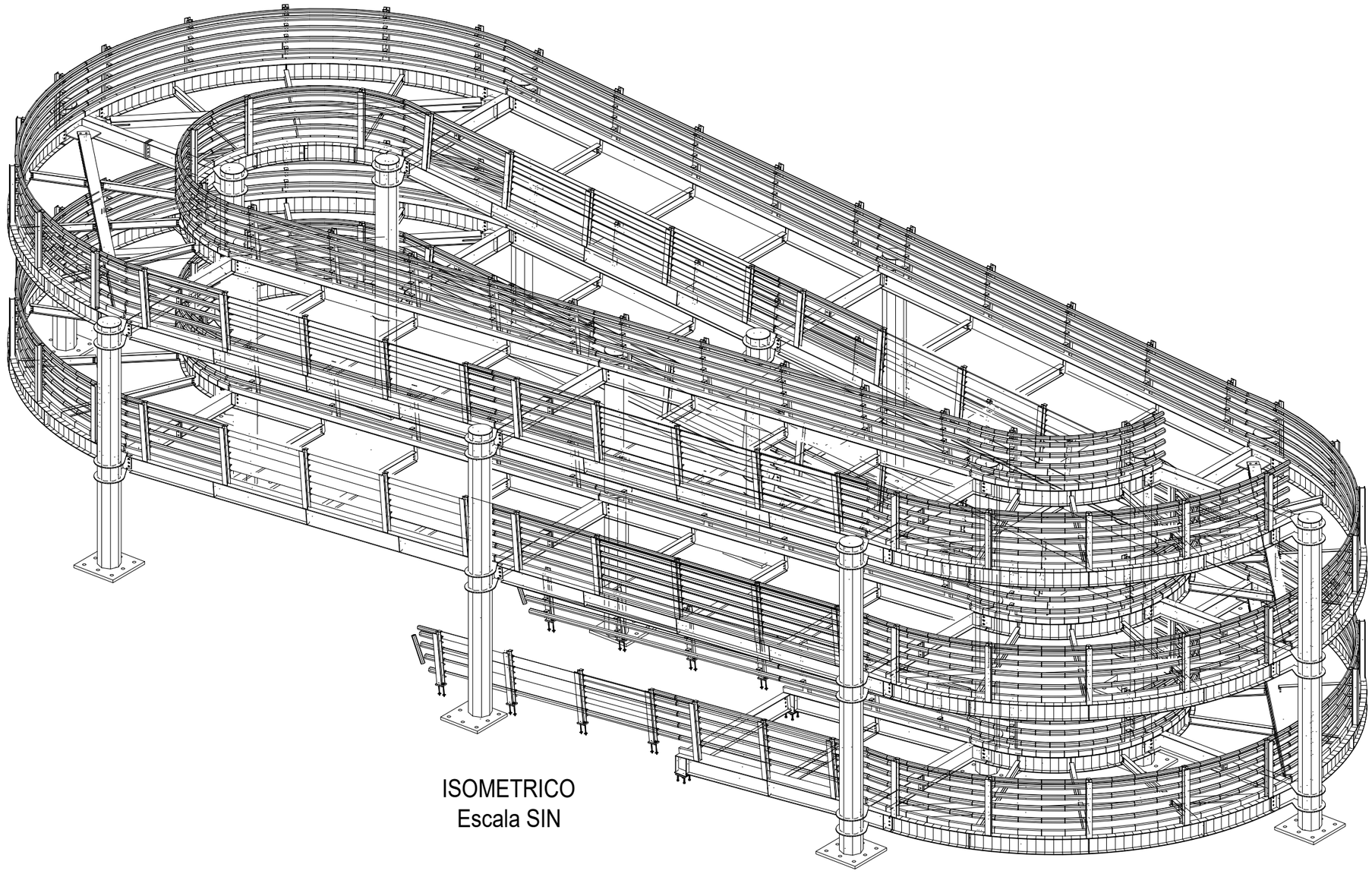

ISOMETRICO
Escala SIN

TECMO
ESTRUCTURAS METÁLICAS

NÚMERO
24-019

OBRA
PUENTE PEATONAL ZIPAQUIRA

NOTAS
1-Todas las dimensiones estan dadas en milimetros
2-Las perforaciones se deben verificar con los archivos CAM
3-Plano válido únicamente para este proyecto. No se permite la reproducción total o parcial, o uso en proyectos similares, ni en licitaciones.

REV.	DESCRIPCIÓN	FECHA	DIB.
1	ACTUALIZACIÓN MARCAS	24/MAY/2024	LSR
0	EMISION INICIAL	10/MAY/2024	LSR

DIBUJÓ		
NOMBRE	LSR	FIRMA
CARGO	INGENIERO	

CALCULO		
NOMBRE	SAG	FIRMA
CARGO	INGENIERO	

REVISO		
NOMBRE	JPM	FIRMA
CARGO	AUX INGENIERÍA	

APROBÓ		
NOMBRE	LER	FIRMA
CARGO	INGENIERO	

CONTIENE
GENERAL

ZONA	D-RAMPA 2
ESCALA	INDICADAS
TOL.	EST
FECHA	10/MAY/2024
CON. INT.	
PLANO	D-GEN-1 REV. 1

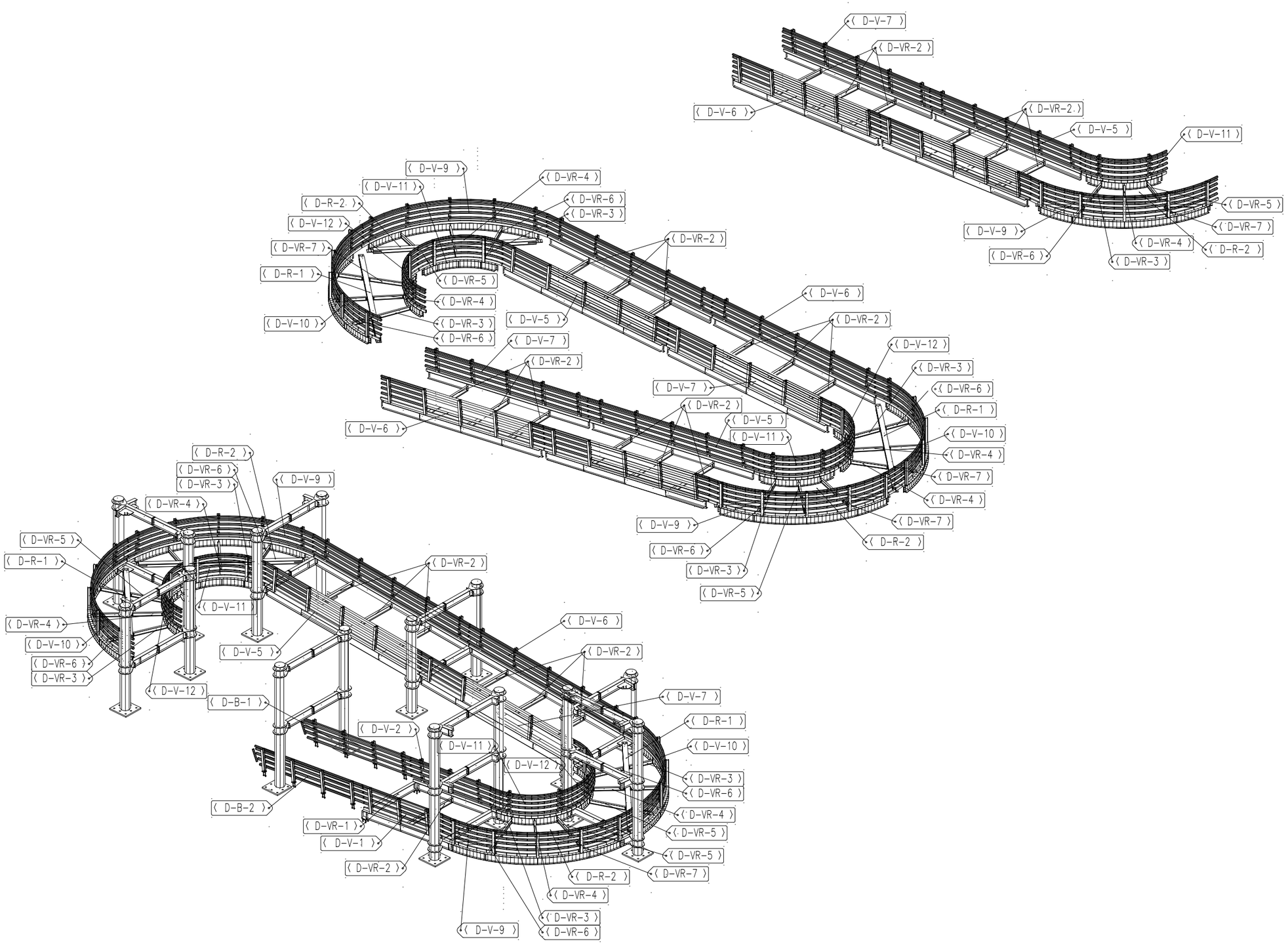

TECMO
ESTRUCTURAS METÁLICAS

NÚMERO
24-019

OBRA
PUENTE PEATONAL ZIPAQUIRA

NOTAS
1-Todas las dimensiones estan dadas en milimetros
2-Las perforaciones se deben verificar con los archivos CAM
3-Plano válido únicamente para este proyecto. No se permite la reproducción total o parcial, o uso en proyectos similares, ni en licitaciones.

REV.	DESCRIPCIÓN	FECHA	DIB.
0	EMISION INICIAL	24/MAY/2024	LSR

DIBUJÓ		
NOMBRE	LSR	FIRMA
CARGO	INGENIERO	

CALCULO		
NOMBRE	SAG	FIRMA
CARGO	INGENIERO	

REVISO		
NOMBRE	JPM	FIRMA
CARGO	AUX INGENIERÍA	

APROBÓ		
NOMBRE	LER	FIRMA
CARGO	INGENIERO	

CONTIENE
GENERAL

ZONA	D-RAMPA 2
ESCALA	INDICADAS
TOL.	EST
FECHA	24/MAY/2024
CON. INT.	
PLANO	D-GEN-2
REV.	0

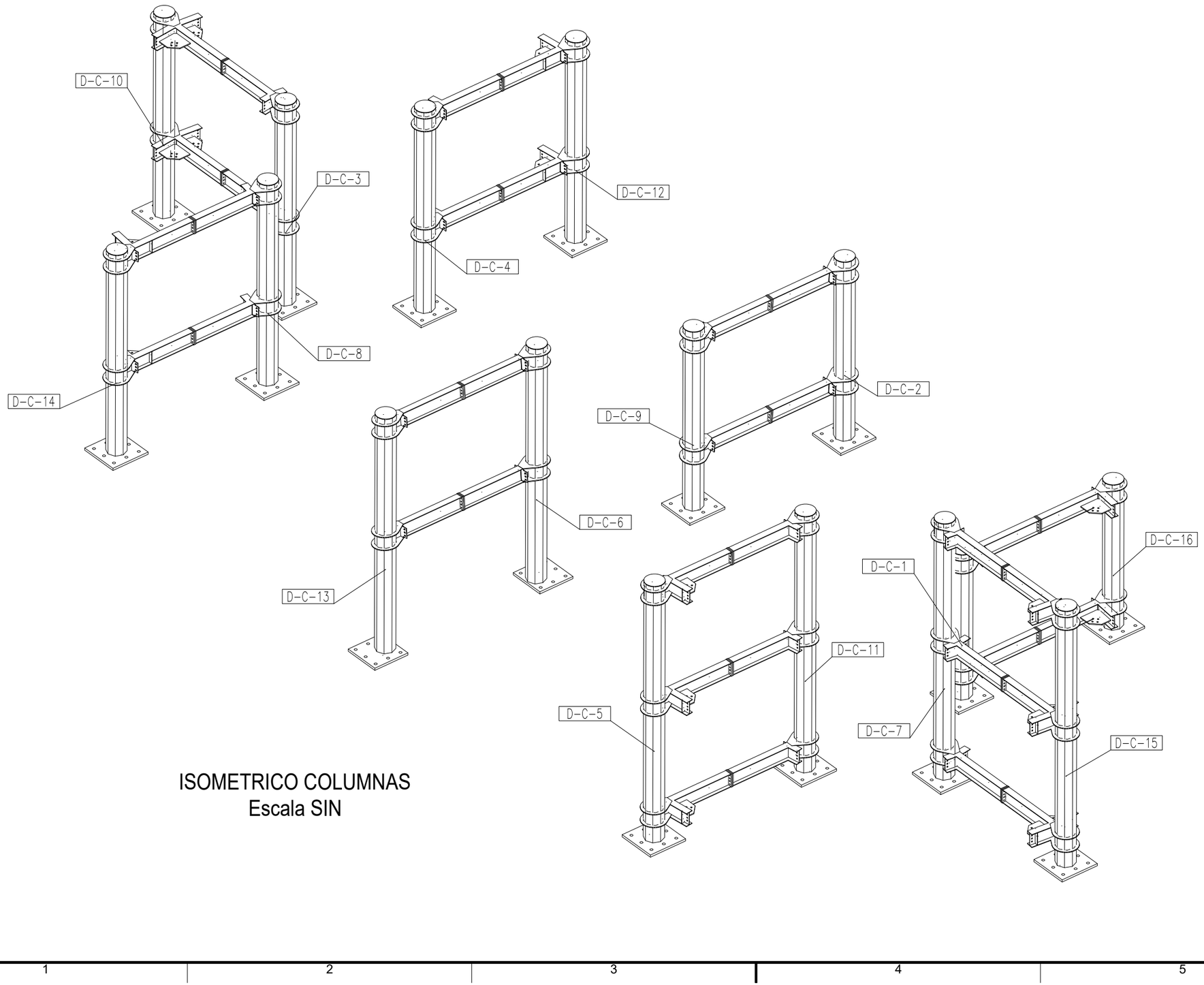

ISOMETRICO COLUMNAS
Escala SIN

TECMO
ESTRUCTURAS METÁLICAS

NÚMERO
24-019
OBRA
PUENTE PEATONAL ZIPAQUIRA

NOTAS

1-Todas las dimensiones estan dadas en milimetros
2-Las perforaciones se deben verificar con los archivos CAM
3-Plano válido únicamente para este proyecto. No se permite la reproducción total o parcial, o uso en proyectos similares, ni en licitaciones.

REV.	DESCRIPCIÓN	FECHA	DIB.
0	EMISION INICIAL	24/MAY/2024	LSR

DIBUJÓ		
NOMBRE	LSR	FIRMA
CARGO	INGENIERO	

CALCULO		
NOMBRE	SAG	FIRMA
CARGO	INGENIERO	

REVISO		
NOMBRE	JPM	FIRMA
CARGO	AUX INGENIERÍA	

APROBÓ		
NOMBRE	LER	FIRMA
CARGO	INGENIERO	

CONTIENE

GENERAL

ZONA	D-RAMPA 2
ESCALA	INDICADAS
TOL.	EST
FECHA	24/MAY/2024
CON. INT.	
PLANO	D-GEN-3 REV. 0

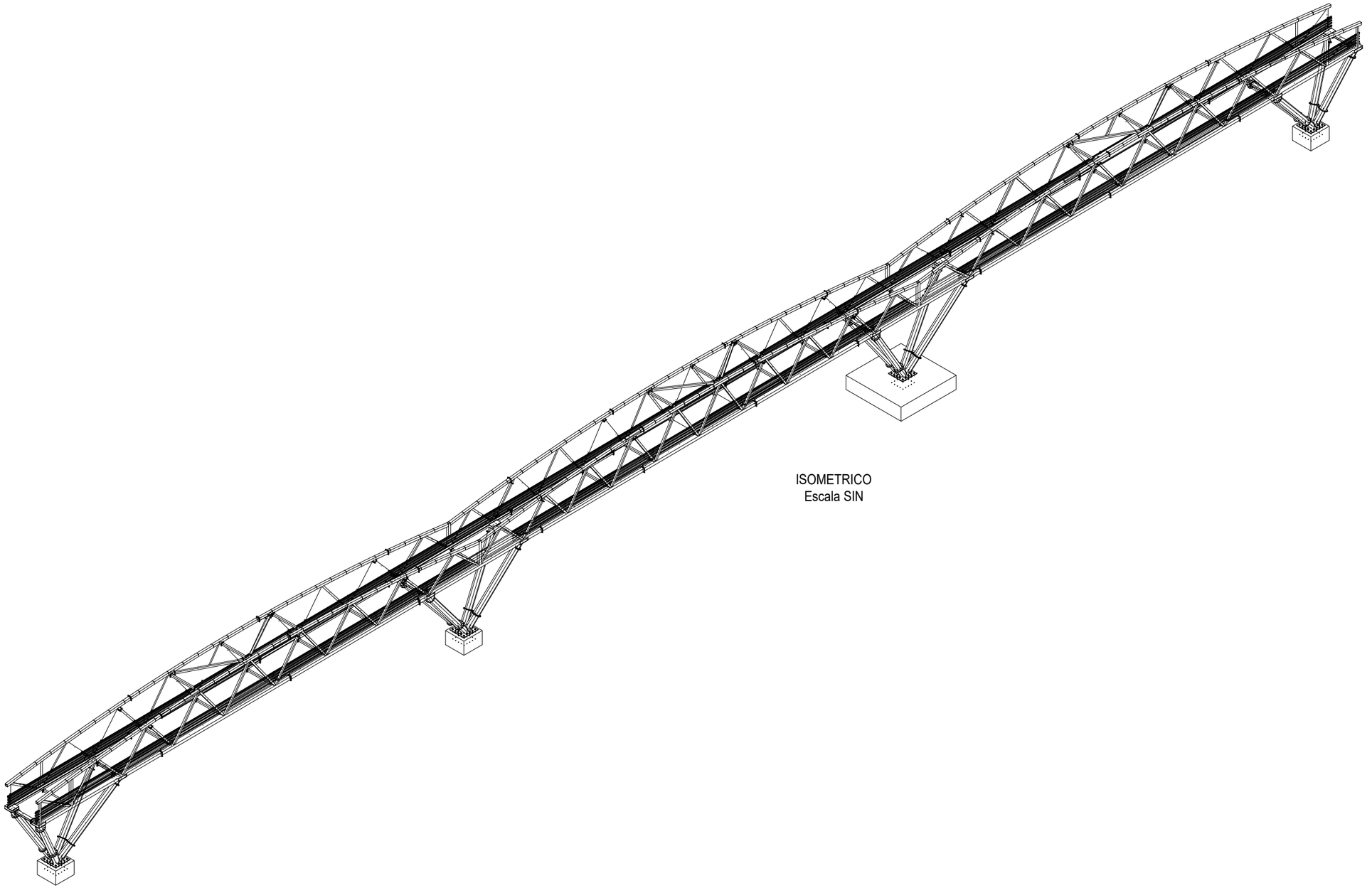

ISOMETRICO
Escala SIN

TECMO
ESTRUCTURAS METÁLICAS

NÚMERO
24-019

OBRA
PUENTE PEATONAL ZIPAQUIRA

NOTAS
1-Todas las dimensiones estan dadas en milimetros
2-Las perforaciones se deben verificar con los archivos CAM
3-Plano válido únicamente para este proyecto. No se permite la reproducción total o parcial, o uso en proyectos similares, ni en licitaciones.

REV.	DESCRIPCIÓN	FECHA	DIB.
0	EMISION INICIAL	24/MAY/2024	JCP

DIBUJÓ		
NOMBRE	JCP	FIRMA
CARGO	AUX INGENIERÍA	

CALCULO		
NOMBRE	SAG	FIRMA
CARGO	INGENIERO	

REVISO		
NOMBRE	JPM	FIRMA
CARGO	AUX INGENIERÍA	

APROBÓ		
NOMBRE	LER	FIRMA
CARGO	INGENIERO	

CONTIENE

GENERAL

ZONA	A-COLUMNAS_B-PASARELA
ESCALA	INDICADAS
TOL.	EST
FECHA	24/MAY/2024
CON. INT.	
PLANO	A_B-GEN-1
REV.	0

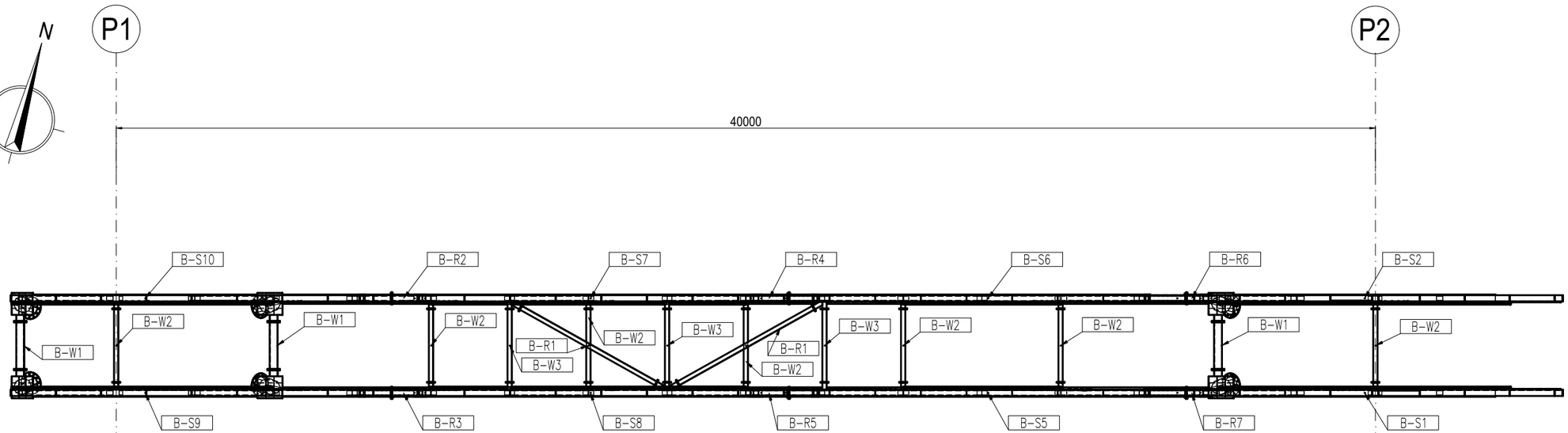

VISTA EN PROYECCIÓN COMPLETA

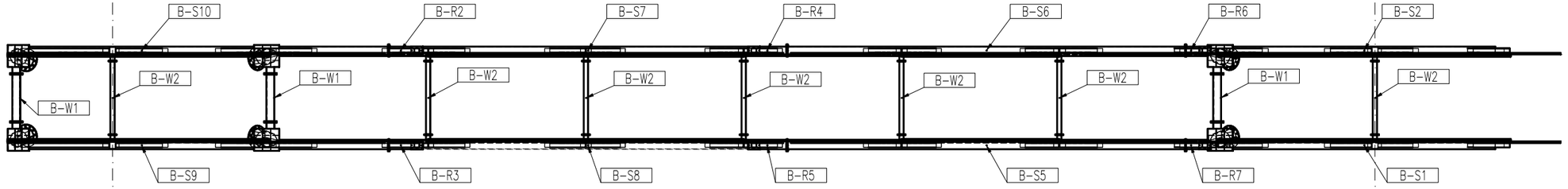

CORDÓN INFERIOR

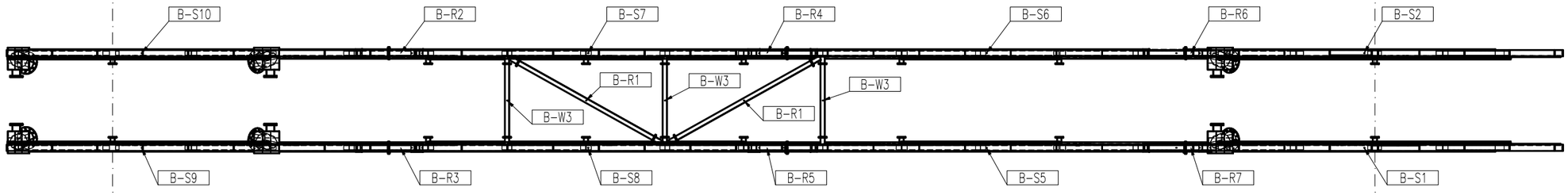

CORDÓN SUPERIOR

TECMO
ESTRUCTURAS METÁLICAS

NÚMERO
24-019

OBRA
PUENTE PEATONAL ZIPAQUIRA

NOTAS

1-Todas las dimensiones estan dadas en milimetros
2-Las perforaciones se deben verificar con los archivos CAM
3-Plano válido únicamente para este proyecto. No se permite la reproducción total o parcial, o uso en proyectos similares, ni en licitaciones.

REV.	DESCRIPCIÓN	FECHA	DIB.
0	EMISION INICIAL	24/MAY/2024	JCP

DIBUJÓ		
NOMBRE	JCP	FIRMA
CARGO	AUX INGENIERÍA	

CALCULO		
NOMBRE	SAG	FIRMA
CARGO	INGENIERO	

REVISO		
NOMBRE	JPM	FIRMA
CARGO	AUX INGENIERÍA	

APROBÓ		
NOMBRE	LER	FIRMA
CARGO	INGENIERO	

CONTIENE
GENERAL

ZONA	A-COLUMNAS_B-PASARELA
ESCALA	1:100
TOL.	EST
FECHA	24/MAY/2024
CON. INT.	
PLANO	A_B-GEN-2
REV.	0

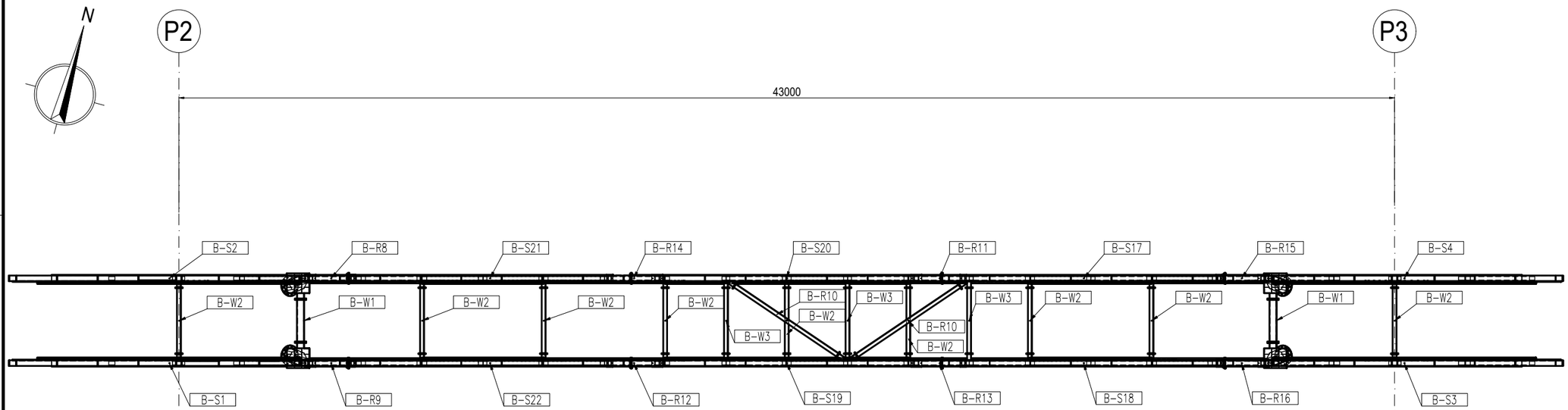

VISTA EN PROYECCIÓN COMPLETA

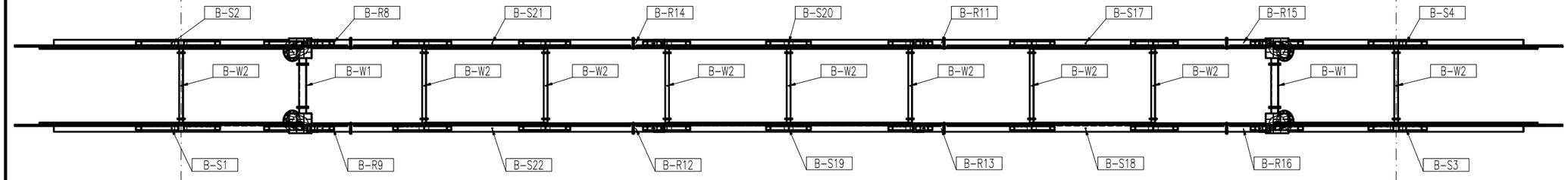

CORDÓN INFERIOR

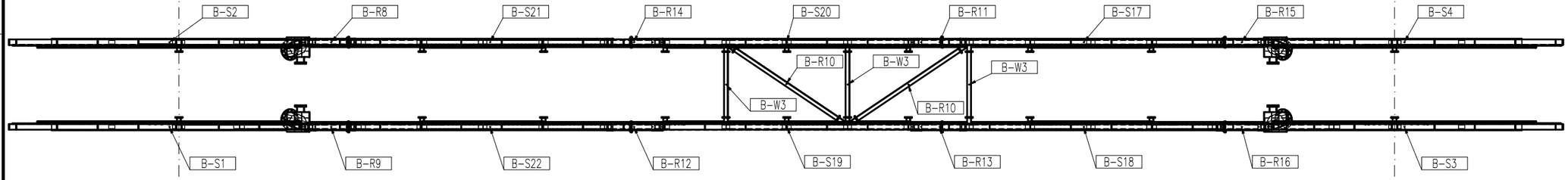

CORDÓN SUPERIOR

TECMO
ESTRUCTURAS METÁLICAS

NÚMERO
24-019

OBRA
PUENTE PEATONAL ZIPAQUIRA

NOTAS
1-Todas las dimensiones estan dadas en milimetros
2-Las perforaciones se deben verificar con los archivos CAM
3-Plano válido únicamente para este proyecto. No se permite la reproducción total o parcial, o uso en proyectos similares, ni en licitaciones.

REV.	DESCRIPCIÓN	FECHA	DIB.
0	EMISION INICIAL	24/MAY/2024	JCP

DIBUJÓ		
NOMBRE	JCP	FIRMA
CARGO	AUX INGENIERÍA	

CALCULO		
NOMBRE	SAG	FIRMA
CARGO	INGENIERO	

REVISO		
NOMBRE	JPM	FIRMA
CARGO	AUX INGENIERÍA	

APROBÓ		
NOMBRE	LER	FIRMA
CARGO	INGENIERO	

CONTIENE

GENERAL

ZONA	A-COLUMNAS_B-PASARELA
ESCALA	1:100
TOL.	EST
FECHA	24/MAY/2024
CON. INT.	
PLANO	A_B-GEN-3 REV. 0

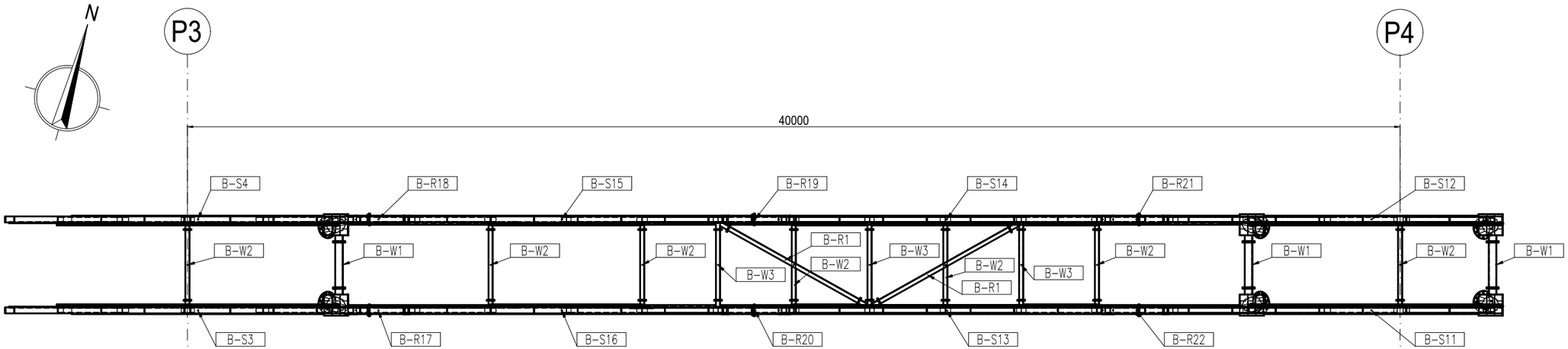

VISTA EN PROYECCIÓN COMPLETA

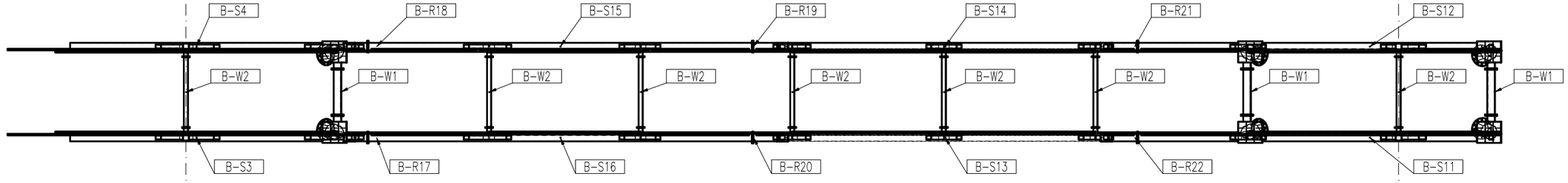

CORDÓN INFERIOR

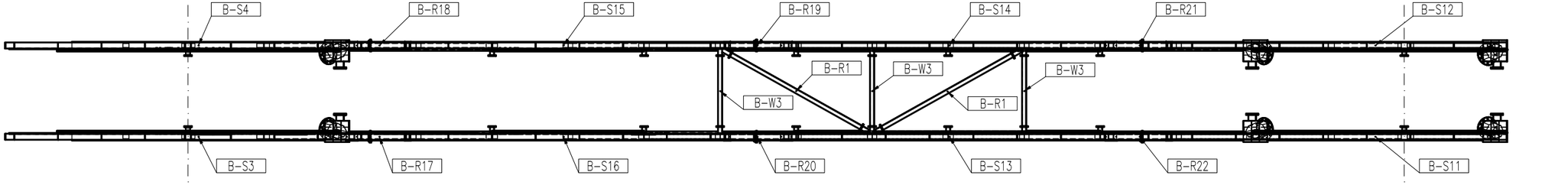

CORDÓN SUPERIOR

TECMO
ESTRUCTURAS METÁLICAS

NÚMERO
24-019
OBRA
PUENTE PEATONAL ZIPAQUIRA

NOTAS

1-Todas las dimensiones estan dadas en milimetros
2-Las perforaciones se deben verificar con los archivos CAM
3-Plano válido únicamente para este proyecto. No se permite la reproducción total o parcial, o uso en proyectos similares, ni en licitaciones.

REV.	DESCRIPCIÓN	FECHA	DIB.
0	EMISION INICIAL	24/MAY/2024	JCP

DIBUJÓ		
NOMBRE	JCP	FIRMA
CARGO	AUX INGENIERÍA	

CALCULO		
NOMBRE	SAG	FIRMA
CARGO	INGENIERO	

REVISO		
NOMBRE	JPM	FIRMA
CARGO	AUX INGENIERÍA	

APROBÓ		
NOMBRE	LER	FIRMA
CARGO	INGENIERO	

CONTIENE

GENERAL

ZONA	A-COLUMNAS_B-PASARELA
ESCALA	1:100
TOL.	EST
FECHA	24/MAY/2024
CON. INT.	
PLANO	A_B-GEN-4
REV.	0

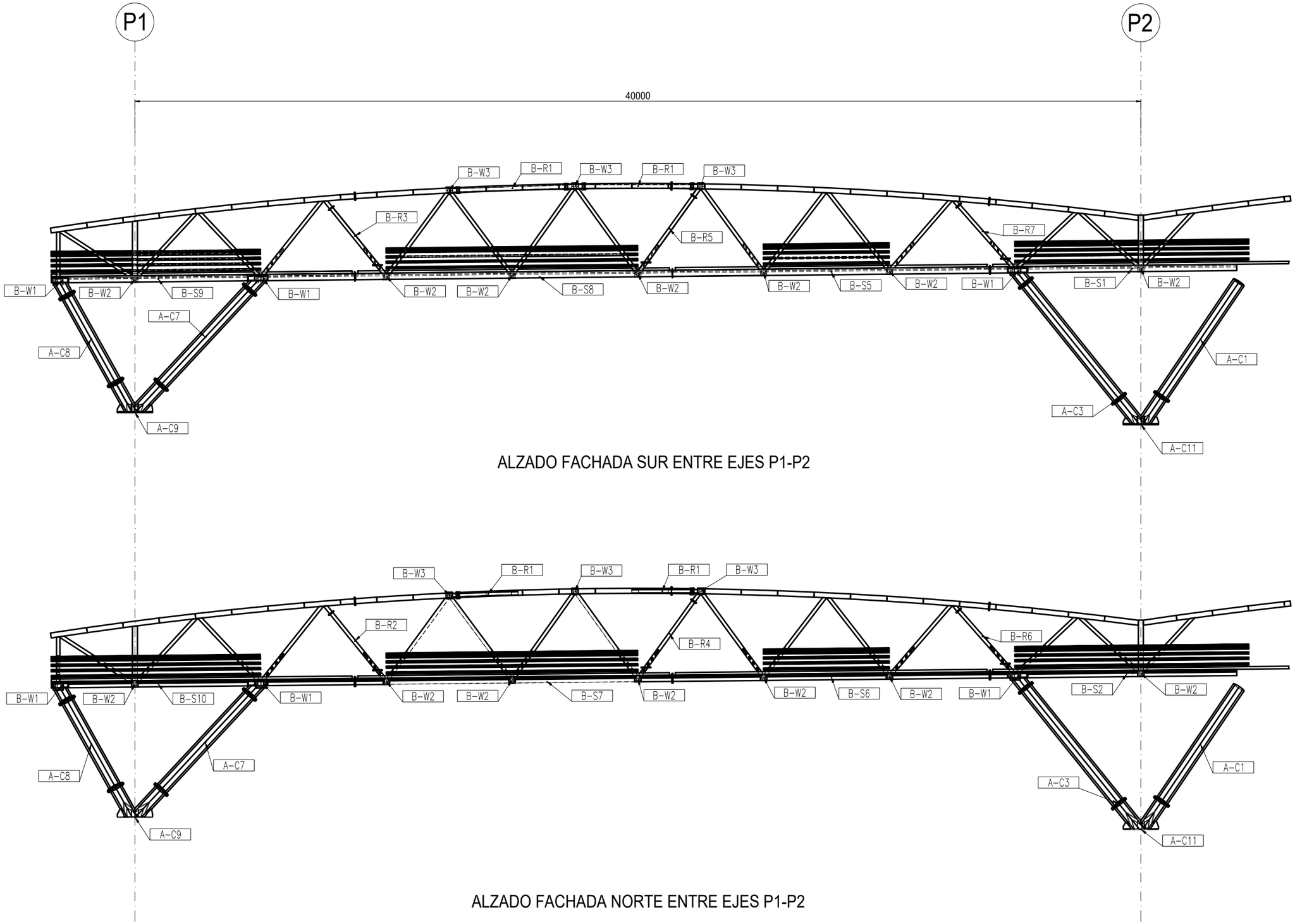

ALZADO FACHADA SUR ENTRE EJES P1-P2

ALZADO FACHADA NORTE ENTRE EJES P1-P2

TECMO
ESTRUCTURAS METÁLICAS

NÚMERO
24-019

OBRA
PUENTE PEATONAL ZIPAQUIRA

NOTAS
1-Todas las dimensiones estan dadas en milimetros
2-Las perforaciones se deben verificar con los archivos CAM
3-Plano válido únicamente para este proyecto. No se permite la reproducción total o parcial, o uso en proyectos similares, ni en licitaciones.

REV.	DESCRIPCIÓN	FECHA	DIB.
0	EMISION INICIAL	24/MAY/2024	JCP

DIBUJÓ		
NOMBRE	JCP	FIRMA
CARGO	AUX INGENIERÍA	

CALCULO		
NOMBRE	SAG	FIRMA
CARGO	INGENIERO	

REVISO		
NOMBRE	JPM	FIRMA
CARGO	AUX INGENIERÍA	

APROBÓ		
NOMBRE	LER	FIRMA
CARGO	INGENIERO	

CONTIENE
GENERAL

ZONA	A-COLUMNAS_B-PASARELA
ESCALA	1:100
TOL.	EST
FECHA	24/MAY/2024
CON. INT.	
PLANO	A_B-GEN-5 REV. 0

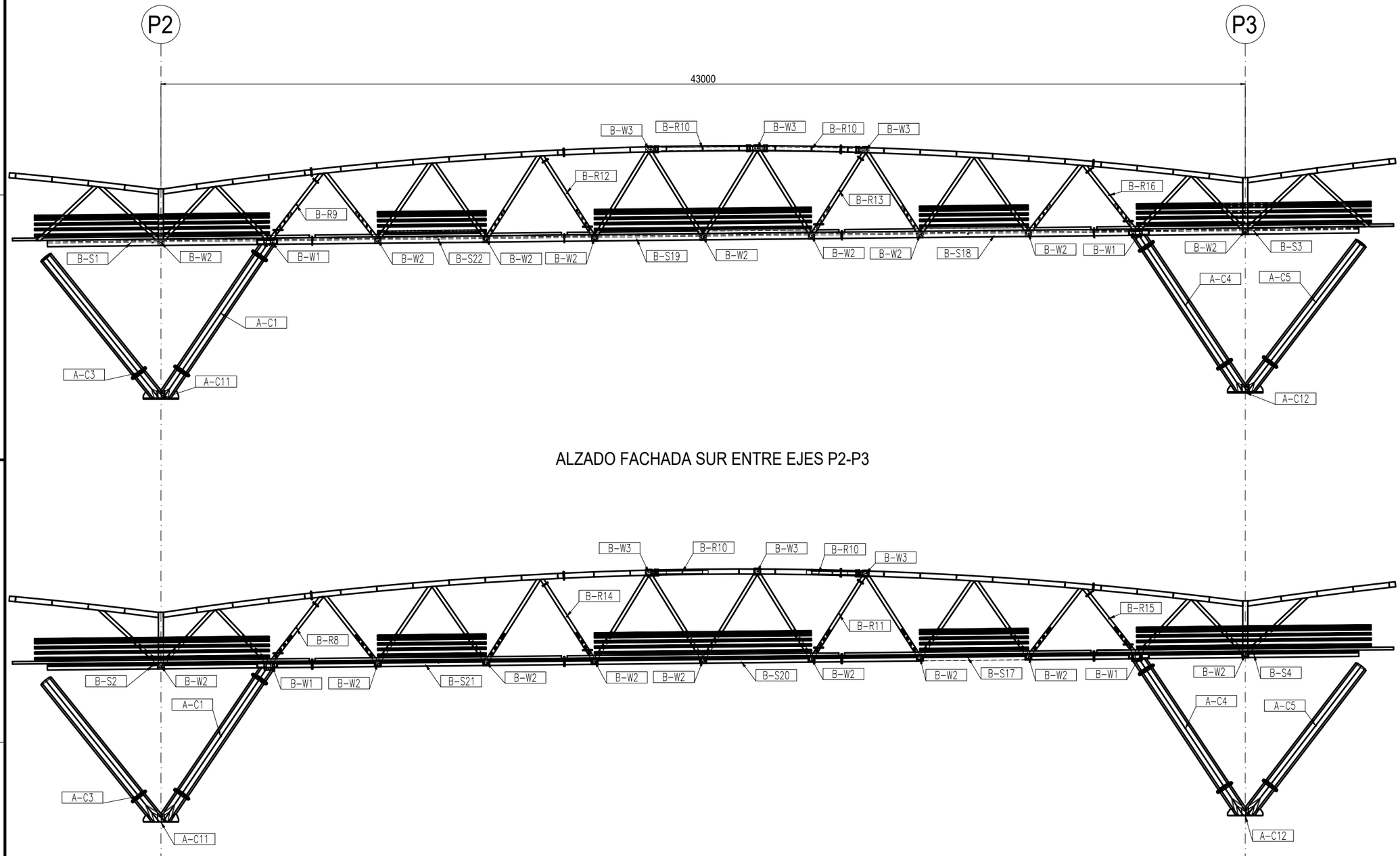

ALZADO FACHADA SUR ENTRE EJES P2-P3

ALZADO FACHADA NORTE ENTRE EJES P2-P3

TECMO
ESTRUCTURAS METÁLICAS

NÚMERO
24-019

OBRA
PUENTE PEATONAL ZIPAQUIRA

NOTAS

1-Todas las dimensiones estan dadas en milimetros
2-Las perforaciones se deben verificar con los archivos CAM
3-Plano válido únicamente para este proyecto.
No se permite la reproducción total o parcial, o uso en proyectos similares, ni en licitaciones.

REV.	DESCRIPCIÓN	FECHA	DIB.
0	EMISION INICIAL	24/MAY/2024	JCP

DIBUJÓ		
NOMBRE	JCP	FIRMA
CARGO	AUX INGENIERÍA	

CALCULO		
NOMBRE	SAG	FIRMA
CARGO	INGENIERO	

REVISO		
NOMBRE	JPM	FIRMA
CARGO	AUX INGENIERÍA	

APROBÓ		
NOMBRE	LER	FIRMA
CARGO	INGENIERO	

CONTIENE
GENERAL

ZONA	A-COLUMNAS_B-PASARELA
ESCALA	1:100
TOL.	EST
FECHA	24/MAY/2024
CON. INT.	
PLANO	A_B-GEN-6
REV.	0

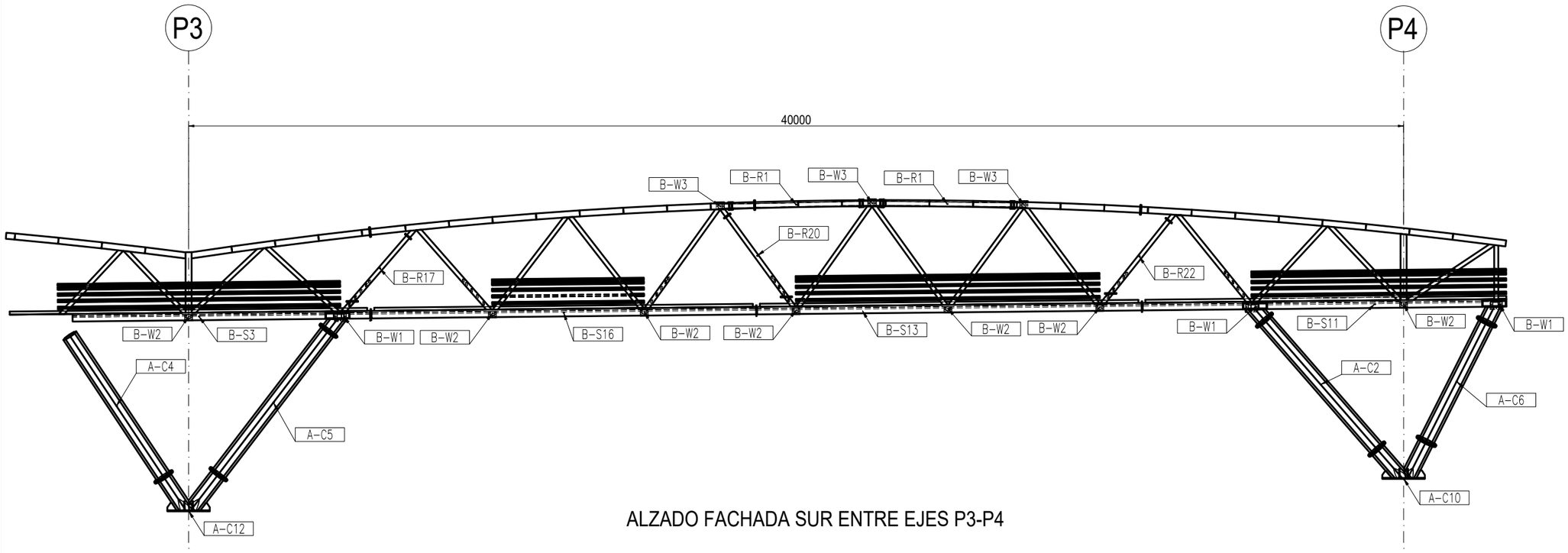

ALZADO FACHADA SUR ENTRE EJES P3-P4

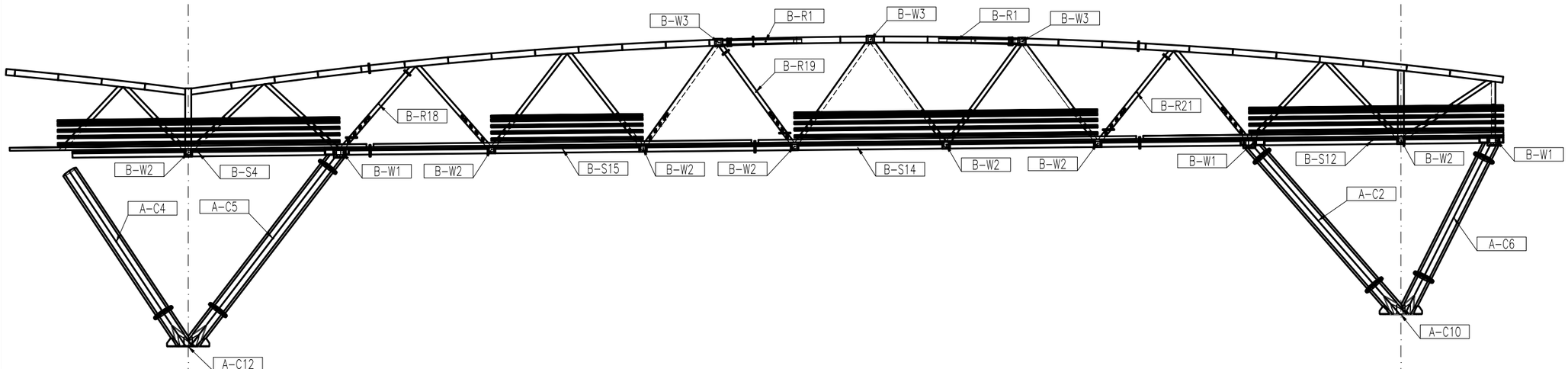

ALZADO FACHADA NORTE ENTRE EJES P3-P4

TECMO
ESTRUCTURAS METÁLICAS

NÚMERO
24-019

OBRA
PUENTE PEATONAL ZIPAQUIRA

NOTAS

1-Todas las dimensiones estan dadas en milimetros
2-Las perforaciones se deben verificar con los archivos CAM
3-Plano válido únicamente para este proyecto. No se permite la reproducción total o parcial, o uso en proyectos similares, ni en licitaciones.

REV.	DESCRIPCIÓN	FECHA	DIB.
0	EMISION INICIAL	24/MAY/2024	JCP

DIBUJÓ		
NOMBRE	JCP	FIRMA
CARGO	AUX INGENIERÍA	

CALCULO		
NOMBRE	SAG	FIRMA
CARGO	INGENIERO	

REVISO		
NOMBRE	JPM	FIRMA
CARGO	AUX INGENIERÍA	

APROBÓ		
NOMBRE	LER	FIRMA
CARGO	INGENIERO	

CONTIENE
GENERAL

ZONA	A-COLUMNAS_B-PASARELA
ESCALA	1:100
TOL.	EST
FECHA	24/MAY/2024
CON. INT.	
PLANO	A_B-GEN-7 REV. 0

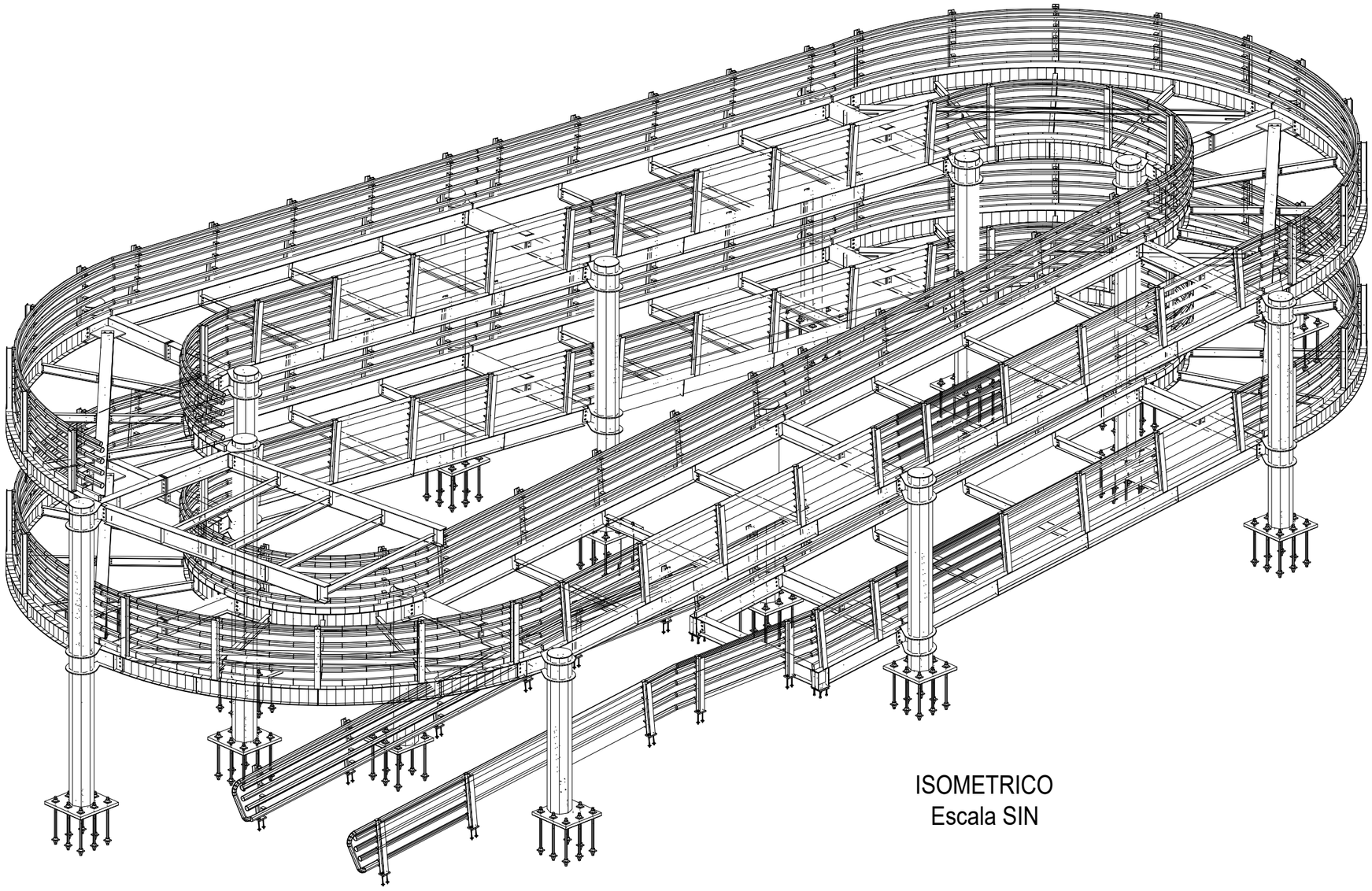

ISOMETRICO
Escala SIN

TECMO
ESTRUCTURAS METÁLICAS

NÚMERO
24-019

OBRA
PUENTE PEATONAL ZIPAQUIRA

NOTAS
1-Todas las dimensiones estan dadas en milimetros
2-Las perforaciones se deben verificar con los archivos CAM
3-Plano válido únicamente para este proyecto. No se permite la reproducción total o parcial, o uso en proyectos similares, ni en licitaciones.

REV.	DESCRIPCIÓN	FECHA	DIB.
0	EMISION INICIAL	24/MAY/2024	JCP

DIBUJÓ		
NOMBRE	JCP	FIRMA
CARGO	AUX INGENIERÍA	

CALCULO		
NOMBRE	SAG	FIRMA
CARGO	INGENIERO	

REVISO		
NOMBRE	JPM	FIRMA
CARGO	AUX INGENIERÍA	

APROBÓ		
NOMBRE	LER	FIRMA
CARGO	INGENIERO	

CONTIENE
GENERAL

ZONA	C-RAMPA 1
ESCALA	INDICADAS
TOL.	EST
FECHA	24/MAY/2024
CON. INT.	
PLANO	C-GEN-1 REV. 0

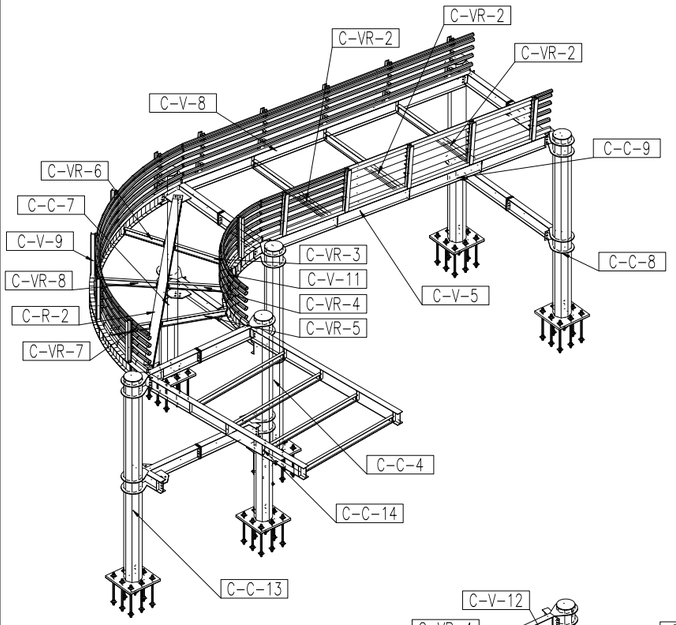

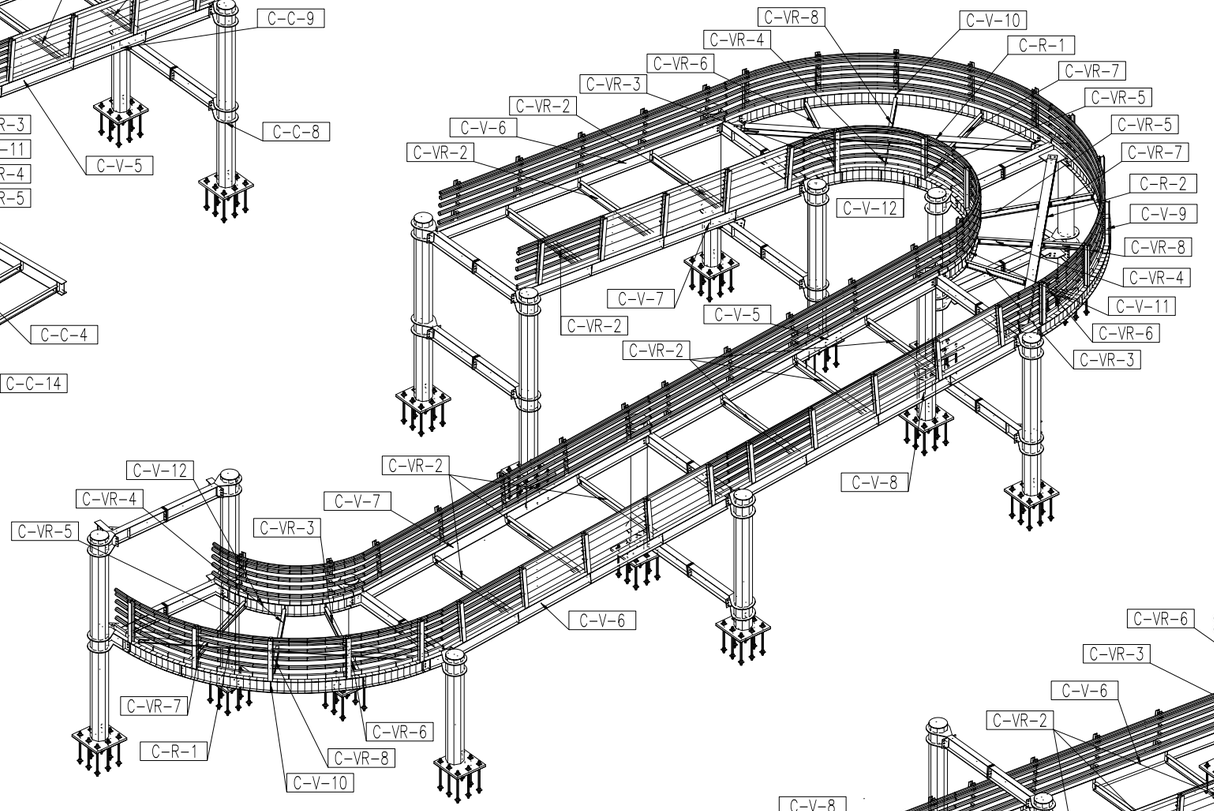

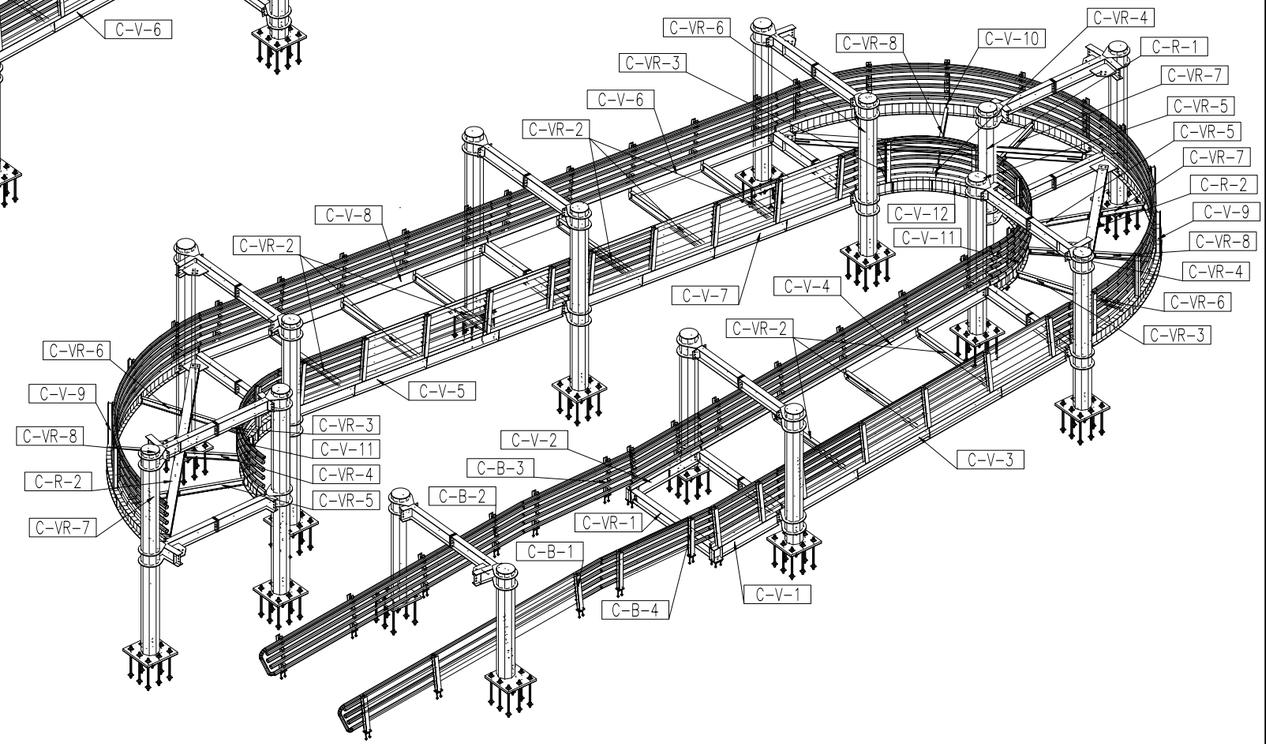

TECMO
ESTRUCTURAS METÁLICAS

NÚMERO
24-019

OBRA
PUENTE PEATONAL ZIPAQUIRA

NOTAS
1-Todas las dimensiones estan dadas en milimetros
2-Las perforaciones se deben verificar con los archivos CAM
3-Plano válido únicamente para este proyecto.
No se permite la reproducción total o parcial, o uso en proyectos similares, ni en licitaciones.

REV.	DESCRIPCIÓN	FECHA	DIB.
0	EMISION INICIAL	24/MAY/2024	JCP

DIBUJÓ		
NOMBRE	JCP	FIRMA
CARGO	AUX INGENIERÍA	
CALCULO		
NOMBRE	SAG	FIRMA
CARGO	INGENIERO	
REVISO		
NOMBRE	JPM	FIRMA
CARGO	AUX INGENIERÍA	
APROBÓ		
NOMBRE	LER	FIRMA
CARGO	INGENIERO	

CONTIENE
GENERAL

ZONA	C-RAMPA 1
ESCALA	INDICADAS
TOL.	EST
FECHA	24/MAY/2024
CON. INT.	
PLANO	C-GEN-2
REV.	0

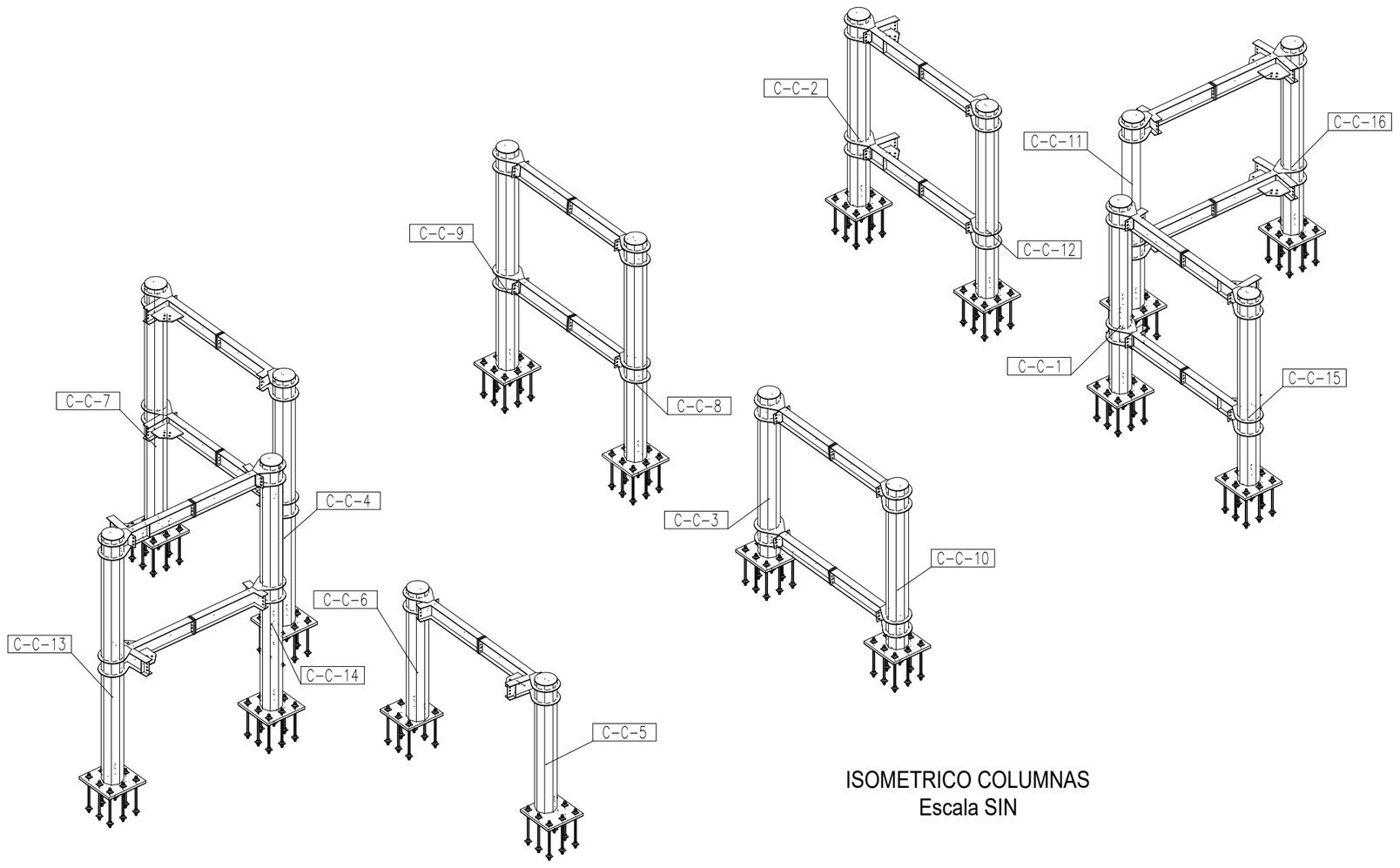

ISOMETRICO COLUMNAS
Escala SIN

TECMO
ESTRUCTURAS METÁLICAS

NÚMERO
24-019

OBRA
PUENTE PEATONAL ZIPAQUIRA

NOTAS
1-Todas las dimensiones estan dadas en milimetros
2-Las perforaciones se deben verificar con los archivos CAM
3-Plano válido únicamente para este proyecto. No se permite la reproducción total o parcial, o uso en proyectos similares, ni en licitaciones.

REV.	DESCRIPCIÓN	FECHA	DIB.
0	EMISION INICIAL	24/MAY/2024	JCP

DIBUJÓ		
NOMBRE	JCP	FIRMA
CARGO	AUX INGENIERÍA	

CALCULO		
NOMBRE	SAG	FIRMA
CARGO	INGENIERO	

REVISO		
NOMBRE	JPM	FIRMA
CARGO	AUX INGENIERÍA	

APROBÓ		
NOMBRE	LER	FIRMA
CARGO	INGENIERO	

CONTIENE
GENERAL

ZONA	C-RAMPA 1
ESCALA	INDICADAS
TOL.	EST
FECHA	24/MAY/2024
CON. INT.	
PLANO	C-GEN-3
REV.	0

INSTITUTO NACIONAL DE VIAS
PROCESO MISIONAL GESTIÓN AMBIENTAL, SOCIAL, PREDIAL Y DE SOSTENIBILIDAD DE PROYECTOS
MANUAL DE INTERVENTORÍA OBRA PÚBLICA
PRE-ACTA MENSUAL DE INVERSIÓN AMBIENTAL

CÓDIGO	MASPS-MN1-IN-1-FR-3
VERSIÓN	1
PÁGINA	

FECHA:	31	3	2025
	(Día)	(Mes)	(Año)

UNIDAD EJECUTORA SUBDIRECCION DE MODERNIZACION DE CARRETERAS NACIONALES - GRUPO ORIENTE

DIRECCIÓN TERRITORIAL CUNDINAMARCA

PRE-ACTA MENSUAL DE INVERSIÓN AMBIENTAL 46
(Debe corresponder con el No. del Acta de Recibo Parcial de Obra)

1. DATOS DEL PROYECTO

LICENCIADO X (Indicar con una X)

CONTRATISTA: CONSORCIO VIAL MHC 063

Resolución N° 2029 (22-10-2009) (Indicar N° de Resolución-dia, mes y año)

NO LICENCIADO (PMA o PAGA)

LICENCIADO X

INTERVENTORIA CONSORCIO ICEACSA - TPF

OBJETO MEJORAMIENTO MEDIANTE LA CONSTRUCCIÓN Y MANTENIMIENTO, GESTIÓN PEDRIAL, SOCIAL Y AMBIENTAL SOSTENIBLE DE LA RUTA DE LOS COMUNEROS (ZIPAQUIRÁ, BARBOSA, BUCARAMANGA, GIRÓN, PIEDECUESTA) EN LOS DEPARTAMENTOS DE CUNDINAMARCA, BOYACA Y SANTANDER, EN MARCO DE LA REACTIVACIÓN ECONÓMICA , MEDIANTE EL PROGRAMA DE OBRA PÚBLICA "VÍAS PARA LA LEGALIDAD Y LA REACTIVACIÓN VISIÓN 2030" MODULO 1

OBJETO INTERVENTORÍA PARA LAS OBRAS DE MEJORAMIENTO MEDIANTE LA CONSTRUCCIÓN Y MANTENIMIENTO, GESTIÓN PREDIAL, SOCIAL Y AMBIENTAL SOSTENIBLE DE LA RUTA DE LOS COMUNEROS (ZIPAQUIRÁ -BARBOSA- BUCARAMANGA, GIRÓN - PIEDECUESTA) EN LOS DEPARTAMENTOS DE CUNDINAMARCA, BOYACÁ Y SANTANDER, EN MARCO DE LA REACTIVACIÓN ECONÓMICA, MEDIANTE EL PROGRAMA DE OBRA PÚBLICA "VÍAS PARA LA LEGALIDAD Y LA REACTIVACIÓN VISIÓN 2030" - MÓDULO 1

N° CONTRATO 989 de 2021 **FECHA DE INICIO** 21 de junio de 2021 **FECHA DE TERMINACIÓN** 31 de agosto de 2030

N° CONTRATO 971 de 2021 **FECHA DE INICIO** 21 de junio de 2021 **FECHA DE TERMINACIÓN** 31 de agosto de 2030

Valor Inicial Contrato Obra	$	461.248.899.675,66
Valor Adicional No.	$	18.189.051.676,00
Valor Adicional No.	$	40.000.000.000,00
Valor Adicional No.	$	-
Valor Total	$	519.898.141.123,99

AIU %:	30%
12 %:	2%

Valor Provisión Ambiental Inicial	$	75.778.877.774,00
Valor Adicional Provisión Ambiental No.	$	-
Valor Adicional Provisión Ambiental No.	$	-
Valor Adicional Provisión Ambiental No.	$	-
Valor Total Provisión Ambiental	$	867.756.000,00
Valor Provisión Ambiental ejecutado acumulado		$ 171.645.388,58
Valor Provisión Ambiental por ejecutar		$ 696.110.611,42

Nota: El valor registrado hase parte de la Gestion Social, Predial y Ambiental del contrato

Valor Inicial Contrato Interventoria	$	33.499.857.438,00
Valor Adicional No.	$	-
Valor Adicional No.	$	-
Valor Adicional No.	$	-
Valor Total	$	**33.499.857.438,00**

2. COSTOS DE ACTIVIDADES AMBIENTALES DEL CONTRATO DE OBRA

										CONDICIONES ACTUALIZADAS PLAN DE INVERSIÓN AMBIENTAL N° 3 Fecha 11/02/2022							EJECUTADO EN EL MES								ACUMULADO EJECUTADO		VALOR POR EJECUTAR			
	NOMBRE DEL INSUMO O ITEM			MEDIDA A EJECUTAR								VALOR BÁSICO SIN IVA CON CARGO A			VALOR TOTAL IVA CON CARGO A:			TOTAL BASICO MAS IVA CON CARGO A:				VALOR BÁSICO SIN IVA EJECUTADO				TOTAL BASICO MAS IVA CON CARGO A:								REGISTRO DE CUMPLIMIENTO (Anexar soporte correspondiente)	OBSERVACIONES
CODIGO / FICHA	PROGRAMA	PROYECTO	ACTIVIDAD	CONTROL	PREVENCIÓN	MITIGACIÓN	CORRECCIÓN	COMPENSACIÓN	CANTIDAD	UNIDAD	VALOR UNITARIO BASICO (sin IVA) ($)	VALOR REEMBOLSO DE GASTOS ($)	VALOR ITEM NO PREVISTO ($)	OTRO	VALOR REEMBOLSO DE GASTOS ($)	VALOR ITEM NO PREVISTO ($)	OTRO	VALOR REEMBOLSO DE GASTOS ($)	VALOR ITEM NO PREVISTO ($)	OTRO	CANTIDAD	VALOR REEMBOLSO DE GASTOS ($)	VALOR ITEM NO PREVISTO ($)	OTRO	IVA	VALOR REEMBOLSO DE GASTOS ($)	VALOR ITEM NO PREVISTO ($)	OTRO	CANTIDAD	VALOR TOTAL ACUMULADO ($)	CANTIDAD	VALORTOTAL ($)		
1	Cumplimiento de requerimientos legales	Obligaciones o requerimientos de la Autoridad Ambiental	Liquidación cesión total Licencia Ambiental ANLA	X	X			X	1	Global	$ 17.756.000,00	$ 17.756.000,00	$ 0,00	$ 0,00	$ 0,00	0%	$ 0,00	$ 17.756.000,00	$ 0,00	$ 0,00		$ 0,00	$ 0,00	$ 0,00	$ 0,00	$ 0,00			1	$ 17.756.000,00	0	$ 0,00	Pago por servicios de Evaluación de Cesión Total de la Licencia.	Valor correspondientes a la preacta 12 del mes de mayo de 2022. Se adjunta soporte de pago de concepto por Autoliquidación Número VITAL 7600901442945121002.
2	Cumplimiento de requerimientos legales	Obligaciones o requerimientos de la Autoridad Ambiental	Liquidación Cambio menor dentro del Giro ordinario Licencia Ambiental	X	X			X	1	Global	$ 13.899.000,00	$ 13.899.000,00	$ 0,00	$ 0,00	$ 0,00	0%	$ 0,00	$ 13.899.000,00	$ 0,00	$ 0,00		$ 0,00	$ 0,00	$ 0,00	$ 0,00	$ 0,00			2	$ 13.899.000,00	N/A	$ 191.535.500,00	Pago por evaluación de Giros Ordinarios.	Valor correspondiente a la preacta 12 del mes de mayo de 2022. Se adjunta soportes de pago de 3 cambios menores, bajo giro ordinario de los sectores. Ave Colombiana, Acceso a Cogua y Acceso PTAR.
3	Cumplimiento de requerimientos legales	Obligaciones o requerimientos de la Autoridad Ambiental	Monitoreo de aire solicitado por Interventoria	X	X			X	1	Global	$ 37.450.000,00	$ 37.450.000,00	$ 0,00	$ 0,00	$ 7.115.500,00	0%	$ 0,00	$ 44.565.500,00	$ 0,00	$ 0,00		$ 0,00	$ 0,00	$ 0,00	$ 0,00	$ 0,00			1	$ 44.565.500,00	2	$ 89.131.000,00	Soportes de pago e informe de monitoreo	1er cobro Diciembre 2022.Se adjunto soportes de pago, Factura por realización de monitoreo de Calidad de Aire e informe del laboratorio, realizado en el sector Ave Colombiana de la Variante Zipaquirá, según requerimiento de la Interventoria.
4	Licencia Ambiental Resolucion 1256/02	Obligaciones o requerimientos de la Autoridad Ambiental	Programa de Gestión de Riesgo de Desastres	X	X				1	Global	$ 19.955.068,00	$ 19.955.068,00	$ 0,00	$ 0,00	$ 3.791.462,92	0%	$ 0,00	$ 23.746.530,92	$ 0,00	$ 0,00		$ 0,00	$ 0,00	$ 0,00	$ 0,00	$ 0,00			1	$ 23.746.530,92	0	$ 0,00	Factura de cobro	Se adjuntan soportes de factura de cobro del proveedor aprobado.
5	Licencia Ambiental Resolucion 1256/02	Obligaciones o requerimientos de la Autoridad Ambiental	Informes de cumplimiento Ambiental - ICA	X	X				1	Global	$ 14.285.714,00	$ 14.285.714,00	$ 0,00	$ 0,00	$ 2.714.285,66	0%	$ 0,00	$ 16.999.999,66	$ 0,00	$ 0,00		$ 0,00	$ 0,00	$ 0,00	$ 0,00	$ 0,00			1	$ 16.999.999,66	1	$ 16.999.999,66	Factura de cobro	Se adjuntan soportes de factura de cobro del proveedor aprobado.
6	Licencia Ambiental Resolucion 1256/02	Obligaciones o requerimientos de la Autoridad Ambiental	Monitoreos de calidad de agua aguas arriba y aguas abajo	X	X			X	1	Global	$ 45.948.200,00	$ 45.948.200,00	$ 0,00	$ 0,00	$ 8.730.158,00	0%	$ 0,00	$ 54.678.358,00	$ 0,00	$ 0,00		$ 0,00	$ 0,00	$ 0,00	$ 0,00	$ 0,00			1	$ 54.678.358,00	0	$ 0,00	Factura de cobro	Se adjuntan soportes de factura de cobro del proveedor aprobado, de 9 monitoreo, de calidad de agua, fisicoquimico e hidrobiologico aguas arriba y aguas abajo del area de intervencion en la Quebrada El Amoladero.
			SUBTOTAL								$ 103.345.782,00	$ 0,00	$ 0,00		$ 22.351.406,58	$ 0,00	$ 0,00	$ 171.645.388,58	$ 0,00	$ 0,00		$ 0,00	$ 0,00	$ 0,00	$ 0,00	$ 0,00	$ 0,00	$ 0,00	$ 0,00						

VALOR REEMBOLSO DE GASTOS	$ 0,00
VALOR BÁSICO GESTION	$ 0,00
VALOR TOTAL BÁSICO PRE-ACTA	$ 0,00
VALOR IVA	$ 0,00
VALOR TOTAL PRE-ACTA GESTIÓN AMBIENTAL	$ 0,00

NOTAS

1. Las actividades, cantidades y precios consignados en el presente Plan de Inversion Ambiental son responsabilidad del Contratista y del Interventor y deben corresponder a los recursos y obligaciones previstos contractualmente.
2. A partir del Plan de Inversion Ambiental No. 2 la aprobación de cantidades y precios son responsabilidad de la Interventoria.
3. La aprobacion del Plan de Inversión Ambiental esta sujeto al cumplimiento de los recursos asignados para la Gestión Ambiental así como las obligaciones.
4. El valor total actualizado del Plan de Inversión, en ningún caso podrá superar el valor de la provisión aprobada. Este valor no se podrá modificar hasta tanto se cuente con la modificación contractual correspondiente.

Firmado digitalmente por MARIO ALBERTO HUERTAS COTES
Fecha: 2025.04.09 16:55:23 -05'00'

Firma
Nombre: MARIO ALBERTO HUERTAS COTES
Representante Legal o Apoderado
Contratista
Matricula No. : 14502 CND

Firma
Nombre: LUIS ANTONIO RUEDA RUEDA
Representante Legal o Apoderado
Interventoria
Matricula No. : 68202-16905 STDER

Vo. Bo. Firma
Nombre : JULIED ANDREA GUTIERREZ RODRIGUEZ
Profesional Ambiental
Contratista de Obra
Matricula No. : 25238-364085CND

Vo. Bo. Firma
Nombre : JUAN CARLOS CORREA MAHECHA
Profesional Ambiental
Interventoria
Matricula No. : 2523823957SCND

Original: Archivo de Gestión del INAVG
Copias: Subdirección de Sostenibilidad, Unidad Ejecutora, Dirección Territorial, Contratista e Interventor.

INSTITUTO NACIONAL DE VIAS
PROCESO MISIONAL GESTIÓN AMBIENTAL, SOCIAL, PREDIAL Y DE SOSTENIBILIDAD DE PROYECTOS
MANUAL DE INTERVENTORÍA OBRA PÚBLICA
RESUMEN MENSUAL GESTIÓN PREDIAL

CÓDIGO	MASPS-MN1-IN-5-FR-9		
VERSIÓN	1		
PÁGINA	1	de	5

FECHA: 15/03/2025 (Día / Mes / Año)

UNIDAD EJECUTORA: SUBDIRECCION DE MODERNIZACION DE CARRETERAS NACIONALES - GRUPO CENTRO
DIRECCIÓN TERRITORAL: CUNDINAMARCA

PRE ACTA PREDIAL No: 46
PERIODO - MES: 1 de marzo de 2025 al 31 de marzo de 2025
FECHA ELABORACION: 15-mar-25

1. DATOS GENERALES DEL PROYECTO

CONTRATO DE OBRA No: 989 de 2021
OBJETO: MEJORAMIENTO MEDIANTE LA CONSTRUCCIÓN Y MANTENIMIENTO, GESTION PREDIAL, SOCIAL Y AMBIENTAL SOSTENIBLE DE LA RUTA DE LOS COMUNEROS (ZIPAQUIRÁ - BARBOSA - BUCARAMANGA; GIRÓN - PIEDECUESTA) EN LOS DEPARTAMENTOS DE CUNDINAMARCA, BOYACÁ Y SANTANDER, EN MARCO DE LA REACTIVACIÓN ECONÓMICA, MEDIANTE EL PROGRAMA DE OBRA PÚBLICA "VIAS PARA LA LEGALIDAD Y LA REACTIVACIÓN VISIÓN 2030" MÓDULO 1
CONTRATISTA: CONSORCIO VIAL MHC - 063
LOCALIZACIÓN (RUTA Y TRAMO): TRAMO 1 VARIANTE ZIPAQUIRÁ Y TRAMO 2 PRIMER SECTOR 7 KM PEAJE CASABLANCA A UBATÉ
CONTRATO DE INTERVENTORÍA No: 971 de 2021

PLAZO ACUMULADO:
FECHA DE SUSPENSIÓN:
FECHA DE VENCIMIENTO:
VALOR ADICION No (1): $ 1tt.580.051.078,00
VALOR TOTAL ADICIONES: $ 5tt.580.051.078,00

2. DESCRIPCION

No. Predio	Propietario	Gestión Predios																		Gestion Expropiaciones					Gestión Mejoras		
		Ficha	Ficha (Res. 898) Solo encargo valuatorio	Correcc Ficha	Ficha (Mejoras)	Estudio Título	Ajuste Estudio de Títulos	Estudio de Títulos (Diagnostico Juridico Mejoras)	Solicitud actualizacion cabida y/o linderos	Avalúo	Avalúo (Res. 898) Solo encargo valuatorio	Oferta	Oficio de Inscripción	Entrega Anticipada	Promesa	Pago N° 1	Acta Entrega de predios	Escrituración	Pago N° 2 y Ultimo	IGAC	Elaboración Y Notificación Resol. Exprop	Cont. de Recurso de Reposición en Via admin.	Not. de Recurso de Reposición en Via admin.	Pres. de demanda admitida-con sol. de entrega anticipada	entrega real y matererial del predio por parte del juex	Entrega mejoratario	Compraventa Mejoras	Pago Mejoras
001-D-T1-MCRC	ALVARO GARCIA GARCIA Y OTROS	12				12				17		17	23	12		29	36	32	34	38								
002-I-T1-MCRC	ROSA EMMA SANDOVAL BRICEÑO Y OTROS	12				12				17		17	23	15		34	36	32	34	38								
003-I-T1-MCRC	ALVARO GARCIA GARCIA Y OTROS	12				12				17		17	23	12		29	36	32	34	38								
004-I-T1-MCRC	OLGA TURRIAGO ARIAS Y OTRO	13				13				17		17	23	13	27	27	36	30	30									
005-I-T1-MCRC	APRECUZ ASOCIACION PRO RECREACION Y CULTURA DE ZIPAQUIRA	10	20	18		10	18			20	20	23	24	10	25	25	36	35	32									
006-D-T1-MCRC	APRECUZ ASOCIACION PRO RECREACION Y CULTURA DE ZIPAQUIRA	12				12				17		17	20	12	27	27	36	32	32									
009-D-T1-MCRC	AVE COLOMBIANA SAS	12				12				17		18	25	12		28	36	29	29	36								
010-D-T1-MCRC	AVE COLOMBIANA SAS	10				10				17		18	20	12		28	36	28	29	36								
011-D-T1-MCRC	LUIS ALBERTO AREVALO SUAREZ Y OTROS	12	20			12				17	20	17	27	13		28	36	28	30	36								
012-D-T1-MCRC	ALBERTO SUAREZ JIMENEZ Y OTROS	12				13			18	15		17	25	18	20	20	38	34	34									
013-I-T1-MCRC	CLUB DEL COMERCIO DE ZIPAQUIRA	10				10				10		10	20	12	13	14	36	22	5									
014-I-T1-MCRC	EMILIO ARANGO TERAN Y OTROS	13				14				23		25	27								36							
014A-I-T1-MCRC	HKZ INVERSIONES S.A.S	22				22				23		25	25			29	35	32	32									
014B-D-T1-MCRC	EMILIO ARANGO TERAN Y OTROS	13				14				20		25	25								36							
015-I-T1-MCRC	LUIS ALVARO TORRES LOPEZ Y OTROS													15														
022-I-T1-MCRC	LUZ MARINA MOLANO CABALLERO Y OTROS	12				13				23		24	25	15		30	37	30	32									
001B-I-T2-MCRC	CARLOS ARTURO TORRES TORRES	45																										
002-ID-T2-MCRC	LUIS ALEJANDRO MUÑOZ FANDINO	22				27				27																		
003-D-T2-MCRC	ALBA JANETH HINCAPIE VILLAMIL	22				22				29		33	33			40		44	42									
004-ID-T2-MCRC	RAUL ERNESTO BERNAL RAMOS Y OTROS													24														
005-D-T2-MCRC	CI BULK TRADING SUR AMERICA SAS	22				22				27				24														
005A-D-T2-MCRC	CI BULK TRADING SUR AMERICA SAS	22				22				27				29														
005B-D-T2-MCRC	EDWIN OLMEDO GARNICA FUENTES Y OTRO	42				44								24														
005B-1-D-T2-MCRC	BLANCA LILIANA AHUMADA PULIDO				39			41																				
005B-2-D-T2-MCRC	LUIS FRANCISCO AHUMADA PULIDO				39			41																				
005B-3-D-T2-MCRC	LADY JOHANA AHUMADA PULIDO				39			41																				
005B-4-D-T2-MCRC	EMILCE AHUMADA PULIDO				39			41																				
005B-5-D-T2-MCRC	ANA ELVIA AHUMADA PULIDO				39			41																				
008-D-T2-MCRC	MARIA ESMERALDA AREVALO PALACIOS Y OTRO	24				24				27				34														
009-D-T2-MCRC	BLANCA LUCILA VEGA DE FORERO Y OTRO	24				24				27				34														
010-D-T2-MCRC	LADRILLERA ACATAMA S.A.S													34														
011-D-T2-MCRC	DEEPMININGCOAL S.A.S.	27				27				34		36	37															
012-D-T2-MCRC	DEEPMININGCOAL S.A.S.	27				27				34		36	37															
019-D-T2-MCRC	CARMEN ELISA PINZON PINZON Y OTROS	24	35			24				35	35	36	44			45												
020-D-T2-MCRC	CARMEN ROSA ESTUPIÑAN CARVAJAL Y OTROS	35	35			35																						
021-D-T2-MCRC	MARIA AURA CARVAJAL ESTUPIÑAN	35	35			35				37		44																
022-D-T2-MCRC	JOHN RODRIGO DIAZ VACA	35	35			35				45		45																
023-D-T2-MCRC	JOHN RODRIGO DIAZ VACA	35	35			35				45		45																
024-D-T2-MCRC	EDELMIRA CARVAJAL ESTUPIÑAN	44																										
024A-D-T2-MCRC	EDELMIRA CARVAJAL ESTUPIÑAN	44																										
025-D-T2-MCRC	EDME CARVAJAL DE PINZON Y OTROS	24	34			32				32	34	34	34															
025-1-D-T2-MCRC	YANETH FORERO CARVAJAL Y OTRO				38			38																				
027-D-T2-MCRC	EDGAR SANTISTEVAN RIAÑO	24	33			24				29	33	32	32		36	36	45	45	45									
027A-D-T2-MCRC	JOSE GUILLERMO PINZÓN DIAZ	24	33			24				29	33	32	32		33	33	45	45	45									
027B-D-T2-MCRC	ERCY ESMERALDA FANDIÑO RINCÓN	24	33			24				29	33	32	32		36	36	44	44	44									
027C-D-T2-MCRC	ROSA INÉS RINCÓN FRESNEDA	24	33			24				29	33	32	32		36	36		45	45									
029-D-T2-MCRC	MARIA ANA ISABEL PINZON DE PINZON Y OTROS	39				40				44		45																
030-D-T2-MCRC	BERNABE FANDIÑO PINZON Y OTRO	39				40				44		45	45	45														
030A-D-T2-MCRC	CONSTRUCTORA SIMA SAS Y OTRO	39				40				44		45	45	42														
030B-D-T2-MCRC	HECTOR MANUEL FANDIÑO SANCHEZ	39				40				44		45	45	45														
031-D-T2-MCRC	JOSE JOAQUIN FANDIÑO SANCHEZ	39				44				44																		
032-D-T2-MCRC	ANA HILDA FIGUEROA DE CACEDO	44																										
035-I-T2-MCRC	EDITH YANETH FANDIÑO RODRIGUEZ Y OTRA	44																										
073-D-T2-MCRC	FRANCISCO ALFREDO MONROY VILLAMIL Y OTRA	44				45																						
074-D-T2-MCRC	DANIEL LOPEZ SAAVEDRA	44				45																						
075-D-T2-MCRC	MARIA CELMIRA VANEGAS PINZON	44																										
076-D-T2-MCRC	ALCIRA MONTAÑO PINZON Y OTRA	44																										
	TOTAL	**0**	**0**	**0**	**0**	**0**	**0**	**0**	**0**	**0**	**0**	**0**	**0**	**0**	**0**	**0**	**0**	**0**	**0**	**0**	**0**	**0**	**0**	**0**	**0**	**0**	**0**	**0**

INSTITUTO NACIONAL DE VIAS
PROCESO MISIONAL GESTIÓN AMBIENTAL, SOCIAL, PREDIAL Y DE SOSTENIBILIDAD DE PROYECTOS
MANUAL DE INTERVENTORÍA OBRA PÚBLICA
RESUMEN MENSUAL GESTIÓN PREDIAL

CÓDIGO	MASPS-MN1-IN-5-FR-9		
VERSIÓN	1		
PÁGINA	1	de	5

FECHA: 15/03/2025 (Día / Mes / Año)

UNIDAD EJECUTORA: SUBDIRECCION DE MODERNIZACION DE CARRETERAS NACIONALES - GRUPO CENTRO

DIRECCIÓN TERRITORAL: CUNDINAMARCA

PRE ACTA PREDIAL No: 46
PERIODO - MES: 1 de marzo de 2025 al 31 de marzo de 2025
FECHA ELABORACION: 15-mar-25

1. DATOS GENERALES DEL PROYECTO

CONTRATO DE OBRA No: 989 de 2021

OBJETO: MEJORAMIENTO MEDIANTE LA CONSTRUCCIÓN Y MANTENIMIENTO, GESTION PREDIAL, SOCIAL Y AMBIENTAL SOSTENIBLE DE LA RUTA DE LOS COMUNEROS (ZIPAQUIRÁ - BARBOSA - BUCARAMANGA; GIRÓN - PIEDECUESTA) EN LOS DEPARTAMENTOS DE CUNDINAMARCA, BOYACÁ Y SANTANDER, EN MARCO DE LA REACTIVACIÓN ECONÓMICA, MEDIANTE EL PROGRAMA DE OBRA PÚBLICA "VIAS PARA LA LEGALIDAD Y LA REACTIVACIÓN VISIÓN 2030" MÓDULO 1

CONTRATISTA: CONSORCIO VIAL MHC - 063
LOCALIZACIÓN (RUTA Y TRAMO): TRAMO 1 VARIANTE ZIPAQUIRÁ Y TRAMO 2 PRIMER SECTOR 7 KM PEAJE CASABLANCA A UBATÉ
CONTRATO DE INTERVENTORÍA No: 971 de 2021

PLAZO ACUMULADO:
FECHA DE SUSPENSIÓN:
FECHA DE VENCIMIENTO:
VALOR ADICION No (1): $ 1tl.580.051.078,00
VALOR TOTAL ADICIONES: $ 5tl.580.051.078,00

2. DESCRIPCION

No. Predio	Propietario	Ficha	Ficha (Res. 898) Solo encargo valuatorio	Correcc Ficha	Ficha (Mejoras)	Estudio Título	Ajuste Estudio de Títulos	Estudio de Títulos (Diagnostico Juridico Mejoras)	Solicitud actualizaci on cabida y/o linderos	Avalúo	Avalúo (Res. 898) Solo encargo valuatorio	Oferta	Oficio de Inscripción	Gestión Predios							Gestion Expropiaciones					Gestión Mejoras		
														Entrega Anticipada	Promesa	Pago N° 1	Acta Entrega de predios	Escrituración	Pago N° 2 y Ultimo	IGAC	Elaboración Y Notificación Resol. Exprop	Cont. de Recurso de Reposición en Via admin.	Not. de Recurso de Reposición en Via admin.	Pres. de demanda admitida-con sol. de entrega anticipada	entrega real y matererial del predio por parte del juex	Entrega mejoratario	Compraventa Mejoras	Pago Mejoras
	Preacta gestión y adquisición No 1	0	0	0	0	0	0	0	0	0	0	0	0	0	0	0	0	0	0	0	0	0	0	0	0	0	0	0
	Preacta gestión y adquisición No 2	0	0	0	0	0	0	0	0	0	0	0	0	0	0	0	0	0	0	0	0	0	0	0	0	0	0	0
	Preacta gestión y adquisición No 3	0	0	0	0	0	0	0	0	0	0	0	0	0	0	0	0	0	0	0	0	0	0	0	0	0	0	0
	Preacta gestión y adquisición No 4	0	0	0	0	0	0	0	0	0	0	0	0	0	0	0	0	0	0	0	0	0	0	0	0	0	0	0
	Preacta gestión y adquisición No 5	0	0	0	0	0	0	0	0	0	0	0	0	0	0	0	0	0	0	0	0	0	0	0	0	0	0	0
	Preacta gestión y adquisición No 6	0	0	0	0	0	0	0	0	0	0	0	0	0	0	0	0	0	0	0	0	0	0	0	0	0	0	0
	Preacta gestión y adquisición No 7	0	0	0	0	0	0	0	0	0	0	0	0	0	0	0	0	0	0	0	0	0	0	0	0	0	0	0
	Preacta gestión y adquisición No 8	0	0	0	0	0	0	0	0	0	0	0	0	0	0	0	0	0	0	0	0	0	0	0	0	0	0	0
	Preacta gestión y adquisición No 9	0	0	0	0	0	0	0	0	0	0	0	0	0	0	0	0	0	0	0	0	0	0	0	0	0	0	0
	Preacta gestión y adquisición No 10	3	0	0	0	3	0	0	0	1	0	1	0	1	0	0	0	0	0	0	0	0	0	0	0	0	0	0
	Preacta gestión y adquisición No 11	0	0	0	0	0	0	0	0	0	0	0	0	0	0	0	0	0	0	0	0	0	0	0	0	0	0	0
	Preacta gestión y adquisición No 12	8	0	0	0	6	0	0	0	0	0	0	0	6	0	0	0	0	0	0	0	0	0	0	0	0	0	0
	Preacta gestión y adquisición No 13	3	0	0	0	3	0	0	0	0	0	0	0	2	1	0	0	0	0	0	0	0	0	0	0	0	0	0
	Preacta gestión y adquisición No 14	0	0	0	0	2	0	0	0	0	0	0	0	0	0	1	0	0	0	0	0	0	0	0	0	0	0	0
	Preacta gestión y adquisición No 15	0	0	0	0	0	0	0	0	1	0	0	0	3	0	0	0	0	0	0	0	0	0	0	0	0	0	0
	Preacta gestión y adquisición No 16	0	0	0	0	0	0	0	0	0	0	0	0	0	0	0	0	0	0	0	0	0	0	0	0	0	0	0
	Preacta gestión y adquisición No 17	0	0	0	0	0	0	0	0	8	0	7	0	0	0	0	0	0	1	0	0	0	0	0	0	0	0	0
	Preacta gestión y adquisición No 18	0	0	1	0	0	1	0	1	0	0	2	0	1	0	0	0	0	0	0	0	0	0	0	0	0	0	0
	Preacta gestión y adquisición No 19	0	0	0	0	0	0	0	0	0	0	0	0	0	0	0	0	0	0	0	0	0	0	0	0	0	0	0
	Preacta gestión y adquisición No 20	0	2	0	0	0	0	0	0	2	2	0	3	0	1	1	0	0	0	0	0	0	0	0	0	0	0	0
	Preacta gestión y adquisición No 21	0	0	0	0	0	0	0	0	0	0	0	0	0	0	0	0	0	0	0	0	0	0	0	0	0	0	0
	Preacta gestión y adquisición No 22	5	0	0	0	4	0	0	0	0	0	0	0	0	0	0	0	1	0	0	0	0	0	0	0	0	0	0
	Preacta gestión y adquisición No 23	0	0	0	0	0	0	0	0	3	0	1	4	0	0	0	0	0	0	0	0	0	0	0	0	0	0	0
	Preacta gestión y adquisición No 24	8	0	0	0	7	0	0	0	0	0	1	1	3	0	0	0	0	0	0	0	0	0	0	0	0	0	0
	Preacta gestión y adquisición No 25	0	0	0	0	0	0	0	0	0	0	3	5	0	1	1	0	0	0	0	0	0	0	0	0	0	0	0
	Preacta gestión y adquisición No 26	0	0	0	0	0	0	0	0	0	0	0	0	0	0	0	0	0	0	0	0	0	0	0	0	0	0	0
	Preacta gestión y adquisición No 27	2	0	0	0	3	0	0	0	5	0	0	2	0	2	2	0	0	0	0	0	0	0	0	0	0	0	0
	Preacta gestión y adquisición No 28	0	0	0	0	0	0	0	0	0	0	0	0	0	0	3	0	2	0	0	0	0	0	0	0	0	0	0
	Preacta gestión y adquisición No 29	0	0	0	0	0	0	0	0	5	0	0	0	1	0	3	0	1	2	0	0	0	0	0	0	0	0	0
	Preacta gestión y adquisición No 30	0	0	0	0	0	0	0	0	0	0	0	0	0	0	1	0	2	2	0	0	0	0	0	0	0	0	0
	Preacta gestión y adquisición No 31	0	0	0	0	0	0	0	0	0	0	0	0	0	0	0	0	0	0	0	0	0	0	0	0	0	0	0
	Preacta gestión y adquisición No 32	0	0	0	0	1	0	0	0	1	0	4	4	0	0	0	0	5	4	0	0	0	0	0	0	0	0	0
	Preacta gestión y adquisición No 33	0	4	0	0	0	0	0	0	0	4	1	1	0	1	1	0	0	0	0	0	0	0	0	0	0	0	0
	Preacta gestión y adquisición No 34	0	1	0	0	0	0	0	0	2	1	1	1	3	0	1	0	1	4	0	0	0	0	0	0	0	0	0
	Preacta gestión y adquisición No 35	4	5	0	0	4	0	0	0	1	1	0	0	0	0	0	1	1	0	0	0	0	0	0	0	0	0	0
	Preacta gestión y adquisición No 36	0	0	0	0	0	0	0	0	0	0	3	0	0	3	3	10	0	0	3	2	0	0	0	0	0	0	0
	Preacta gestión y adquisición No 37	0	0	0	0	0	0	0	0	1	0	0	2	0	0	0	1	0	0	0	0	0	0	0	0	0	0	0
	Preacta gestión y adquisición No 38	0	0	0	1	0	0	1	0	0	0	0	0	0	0	0	1	0	0	3	0	0	0	0	0	0	0	0
	Preacta gestión y adquisición No 39	5	0	0	5	0	0	0	0	0	0	0	0	0	0	0	0	0	0	0	0	0	0	0	0	0	0	0
	Preacta gestión y adquisición No 40	0	0	0	0	4	0	0	0	0	0	0	0	0	0	1	0	0	0	0	0	0	0	0	0	0	0	0
	Preacta gestión y adquisición No 41	0	0	0	0	0	0	5	0	0	0	0	0	0	0	0	0	0	0	0	0	0	0	0	0	0	0	0
	Preacta gestión y adquisición No 42	1	0	0	0	0	0	0	0	0	0	0	0	1	0	0	0	0	1	0	0	0	0	0	0	0	0	0
	Preacta gestión y adquisición No 43	0	0	0	0	0	0	0	0	0	0	0	0	0	0	0	0	0	0	0	0	0	0	0	0	0	0	0
	Preacta gestión y adquisición No 44	8	0	0	0	2	0	0	0	5	0	1	1	0	0	0	1	2	1	0	0	0	0	0	0	0	0	0
	Preacta gestión y adquisición No 45	1	0	0	0	2	0	0	0	2	0	6	3	2	0	1	2	3	3	0	0	0	0	0	0	0	0	0
	Preacta gestión y adquisición No 46	0	0	0	0	0	0	0	0	0	0	0	0	0	0	0	0	0	0	0	0	0	0	0	0	0	0	0
TOTAL ACUMULADO A LA PRESENTE ACTA		**48**	**12**	**1**	**6**	**41**	**1**	**6**	**1**	**37**	**8**	**31**	**27**	**23**	**9**	**19**	**16**	**18**	**18**	**6**	**2**	**0**	**0**	**0**	**0**	**0**	**0**	**0**

Firma
Nombre: ALEJANDRO HERRERA TOVAR
Profesional Predial Contratista
Matrícula Profesional No: 25222-344919 CND

Firma
Nombre: Luis Antonio Rueda Rueda
Director Interventoria
Matrícula N°: 6B2 68202-16905 STD

Original: Archivo de Gestión del INVIAS.
Copias: Contratista, Interventor, Subdirección de Sostenibilidad.

UNIDAD EJECUTORA: SUBDIRECCIÓN DE MODERNIZACIÓN DE CARRETERAS NACIONALES - GRUPO CENTRO

DIRECCIÓN TERRITORAL: CUNDINAMARCA

Pre-acta Predial No. 46
PERIODO - MES: 1 de marzo de 2025 al 31 de marzo de 2025
FECHA ELABORACION: 15-mar-25

1. DATOS GENERALES DEL PROYECTO

CONTRATO DE OBRA No: 989 de 2021

PLAZO ACUMULADO:

OBJETO: MEJORAMIENTO MEDIANTE LA CONSTRUCCIÓN Y MANTENIMIENTO, GESTION PREDIAL, SOCIAL Y AMBIENTAL SOSTENIBLE DE LA RUTA DE LOS COMUNEROS (ZIPAQUIRÁ - BARBOSA - BUCARAMANGA; GIRÓN - PIEDECUESTA) EN LOS DEPARTAMENTOS DE CUNDINAMARCA, BOYACÁ Y SANTANDER, EN MARCO DE LA REACTIVACIÓN ECONÓMICA, MEDIANTE EL PROGRAMA DE OBRA PÚBLICA "VÍAS PARA LA LEGALIDAD Y LA REACTIVACIÓN VISIÓN 2030" MÓDULO 1

FECHA DE SUSPENSIÓN:

CONTRATISTA: CONSORCIO VIAL MHC - 063

FECHA DE VENCIMIENTO:

LOCALIZACIÓN (RUTA Y TRAMO): TRAMO 1 VARIANTE ZIPAQUIRÁ Y TRAMO 2 PRIMER SECTOR 7 KM PEAJE CASABLANCA A UBATÉ

VALOR ADICIÓN No 1: $ 18.580.051.078,00

CONTRATO DE INTERVENTORÍA No: 971 de 2021

VALOR TOTAL ADICIONES: $ 58.580.051.078,00

2. DESCRIPCIÓN

COMPROBANTE DE PAGO	FECHA COMPROBANTE	FICHA PREDIAL	ÁREA ADQUIRIDA	MEJORA, CULTIVOS Y/O ESPECIES (SI/NO)	ABS. INICIAL	ABS. FINAL	No. MATRICULA INMOBILIARIA PREDIO MATRIZ	ESCRITURA (E- Numero-Fecha-Notaria-Ciudad) PROMESA VENTA (CV: Numero-Fecha-Notaria-Ciudad)	MATRICULA INMOBILIARIA A NOMBRE DE INVIAS	NUMERO DOCUMENTO BENEFICIARIO Y/O TRADENTE	BENEFICIARIO Y/O TRADENTE	FECHA AVALÚO	VALOR AVALÚO	VALOR ADQUISICIÓN PREDIAL NO.		DESCRIPCION DEL PAGO (PORCENTAJE DE FORMA DE PAGO)
														VALOR PAGO	SALDO POR PAGAR	
CREDICORP CAPITAL	08/07/2022	013-I-T1-MCRC	4369,63		K2+781,26	K2+839,27	176-96905	E.P. 1849 DEL 21/09/2022 DE LA NOTARIA PRIMERA DE ZIPAQUIRA	176-222022	800.087.821-6	CLUB DEL COMERCIO DE ZIPAQUIRA	08/02/2022	$ 1.400.959.564,22	$ 840.575.738,53	0,00	Primer pago correspondiente al 60% de acuerdo a la cláusula Séptima de la Promesa de Compraventa. (Preacta #14)
CREDICORP CAPITAL	20/09/2022	013-I-T1-MCRC	4369,63		K2+781,26	K2+839,27	176-96905	E.P. 1849 DEL 21/09/2022 DE LA NOTARIA PRIMERA DE ZIPAQUIRA	176-222022	800.087.821-6	CLUB DEL COMERCIO DE ZIPAQUIRA	08/02/2022	$ 1.400.959.564,22	$ 280.191.912,84	0,00	Segundo pago correspondiente al 20% de acuerdo a la cláusula Séptima de la Promesa de Compraventa. (Preacta #17)
CREDICORP CAPITAL	17/01/2023	012-D-T1-MCRC	247,00		K2+796,24	K2+816,24	176-63918	E.P. 3431 DEL 15/11/2023 DE LA NOTARIA SEGUNDA DE ZIPAQUIRA	176-63918	29.394.476	ALBERTO SUAREZ JIMENEZ Y OTROS	11/07/2022	$ 62.326.518,00	$ 49.861.214,40	0,00	Primer pago correspondiente al 80% a la señora Francy Elena Santamaría Luengas de acuerdo a la cláusula sexta de la Promesa de Compraventa. (Preacta #20)
CREDICORP CAPITAL	15/03/2023	013-I-T1-MCRC	4369,63		K2+781,26	K2+839,27	176-96905	E.P. 1849 DEL 21/09/2022 DE LA NOTARIA PRIMERA DE ZIPAQUIRA	176-222022	800.087.821-6	CLUB DEL COMERCIO DE ZIPAQUIRA	08/02/2022	$ 1.400.959.564,22	$ 280.191.912,84	0,00	Ultimo pago correspondiente al 20% del valor total del avalúo de acuerdo a la cláusula Quinta de la Escritura de Compraventa. (Preacta #22)
ANEXO RELACION GASTOS NOTARIA, REGISTRO E IMPUESTO	21/09/2022	013-I-T1-MCRC	4369,63		K2+781,26	K2+839,27	176-96905	E.P. 1849 DEL 21/09/2022 DE LA NOTARIA PRIMERA DE ZIPAQUIRA	176-222022	800.087.821-6	CLUB DEL COMERCIO DE ZIPAQUIRA	08/02/2022	$ 1.400.959.564,22	$ 21.366.557,00	0,00	Pago por gastos notariales, registro e impuestos para escritura publica de compraventa a favor de INVIAS. (Preacta #24)
CREDICORP CAPITAL	24/05/2023	005-I-T1-MCRC	10443,78		K2+507,14	K2+766,04	176-126658	E.P 1588 DEL 14-09-23 DE LA NOTARIA PRIMERA DE ZIPAQUIRA	176-126658	800.240.299-6	APRECUZ ASOCIACION PRO RECREACION Y CULTURA DE ZIPAQUIRA	05/12/2022	$ 673.120.378,00	$ 413.125.201,55	0,00	Primer pago correspondiente al 60% realizado al propietario 'Aprecuz Asociación Pro Recreación y Cultura De Zipaquirá' de acuerdo a la cláusula septima de la Promesa de Compraventa. (Preacta #25)
CREDICORP CAPITAL	26/07/2023	004-I-T1-MCRC	691,52		K2+399,66	K2+507,14	176-122650	E.P. 2540 DEL 2023 DE LA NOTARIA SEGUNDA DE ZIPAQUIRA	176-235847	41.756.516	OLGA TURRIAGO ARIAS Y OTRO	17/08/2022	$ 39.929.714,00	$ 23.957.828,40	0,00	Primer pago correspondiente al 60% realizado a la propietaria y autorizada para recibir el valor del pago completo de acuerdo a autorizacion y a la cláusula septima de la Promesa de Compraventa. (Preacta #27)
CREDICORP CAPITAL	17/07/2023	006-D-T1-MCRC	60,47		K2+743,17	K2+765,27	176-126659	E.P. 1590 DEL 13/09/23 DE LA NOTARIA PRIMERA DE ZIPAQUIRA	176-236462	800.240.299-6	APRECUZ ASOCIACION PRO RECREACION Y CULTUIRA DE ZIPAQUIRA	29/07/2022	$ 847.218,00	$ 677.774,40	0,00	Primer pago correspondiente al 80% realizado al propietario 'Aprecuz Asociación Pro Recreación y Cultura De Zipaquirá' de acuerdo a la cláusula septima de la Promesa de Compraventa. (Preacta #27)
CREDICORP CAPITAL	22/08/2023	009-D-T1-MCRC	59,78		K2+823,69	K2+847,72	176-64995	E.P. 2055 DEL 10/08/2023 DE LA NOTARIA SEGUNDA DE ZIPAQUIRA	176-232851	860.001.619-3	AVE COLOMBIANA SAS	27/07/2022	$ 6.239.444,00	$ 4.991.555,20	0,00	Primer pago correspondiente al 80% realizado al propietario de acuerdo a la cláusula septima de la minuta de escritura de compraventa. (Preacta #28)
CREDICORP CAPITAL	22/08/2023	010-D-T1-MCRC	949,81		K2+807,42	K2+850,52	176-18007	E.P. 1297 DEL 10/08/2023 DE LA NOTARIA PRIMERA DE ZIPAQUIRA	176-18007	860.001.619-3	AVE COLOMBIANA SAS	29/07/2022	$ 32.189.541,58	$ 25.751.633,26	0,00	Primer pago correspondiente al 80% realizado al propietario de acuerdo a la cláusula septima de la minuta de escritura de compraventa. (Preacta #28)
CREDICORP CAPITAL	22/08/2023	011-D-T1-MCRC	105,00		K2+805,88	K2+820,66	176-64089	E.P. 2035 DEL 09/08/2023 DE LA NOTARIA SEGUNDA DE ZIPAQUIRA	176-64089	3.264.139	LUIS ALBERTO AREVALO SUAREZ Y OTROS	17/09/2022	$ 83.328.199,38	$ 66.662.559,50	0,00	Primer pago correspondiente al 80% realizado al propietario de acuerdo a la cláusula septima de la minuta de escritura de compraventa. (Preacta #28)
ANEXO RELACION GASTOS NOTARIA, REGISTRO E IMPUESTO	10/10/2023	009-D-T1-MCRC	59,78		K2+823,69	K2+847,72	176-64995	E.P. 2055 DEL 10/08/2023 DE LA NOTARIA SEGUNDA DE ZIPAQUIRA	176-232851	860.001.619-3	AVE COLOMBIANA SAS	27/07/2022	$ 6.239.444,00	$ 821.583,00	0,00	Pago por gastos notariales e impuestos para escritura publica de compraventa a favor de INVIAS. (Preacta #28)
ANEXO RELACION GASTOS NOTARIA, REGISTRO E IMPUESTO	06/09/2023	010-D-T1-MCRC	949,81		K2+807,42	K2+850,52	176-18007	E.P. 1297 DEL 10/08/2023 DE LA NOTARIA PRIMERA DE ZIPAQUIRA	176-18007	860.001.619-3	AVE COLOMBIANA SAS	29/07/2022	$ 32.189.541,58	$ 1.210.117,00	0,00	Pago por gastos notariales, registro e impuestos para escritura publica de compraventa a favor de INVIAS. (Preacta #28)
ANEXO RELACION GASTOS NOTARIA, REGISTRO E IMPUESTO	30/08/2023	011-D-T1-MCRC	105,00		K2+805,88	K2+820,66	176-64089	E.P. 2035 DEL 09/08/2023 DE LA NOTARIA SEGUNDA DE ZIPAQUIRA	176-64089	3.264.139	LUIS ALBERTO AREVALO SUAREZ Y OTROS	17/09/2022	$ 83.328.199,38	$ 1.199.600,00	0,00	Pago por gastos de registro e impuestos para escritura publica de compraventa a favor de INVIAS. (Preacta #28)
COMPROBANTE DE TRANSACCIÓN	29/09/2023	001-D-T1-MCRC	161,22		K1+971,41	K2+003,95	176-123269	E.P. 1607 DEL 15/09/2023 DE LA NOTARIA PRIMERA DE ZIPAQUIRA	176-236470	2.882.777	ALVARO GARCIA GARCIA Y OTROS	29/07/2022	$ 2.409.951,40	$ 1.927.961,12	0,00	Primer pago correspondiente al 80% realizado al propietario de acuerdo a la cláusula septima de la minuta de escritura de compraventa al momento de su firma. (Preacta #29)

UNIDAD EJECUTORA: SUBDIRECCIÓN DE MODERNIZACIÓN DE CARRETERAS NACIONALES - GRUPO CENTRO

DIRECCIÓN TERRITORAL: CUNDINAMARCA

Pre-acta Predial No. 46

PERIODO - MES: 1 de marzo de 2025 al 31 de marzo de 2025

FECHA ELABORACION: 15-mar-25

1. DATOS GENERALES DEL PROYECTO

CONTRATO DE OBRA No: 989 de 2021

PLAZO ACUMULADO:

OBJETO: MEJORAMIENTO MEDIANTE LA CONSTRUCCIÓN Y MANTENIMIENTO, GESTION PREDIAL, SOCIAL Y AMBIENTAL SOSTENIBLE DE LA RUTA DE LOS COMUNEROS (ZIPAQUIRÁ - BARBOSA - BUCARAMANGA; GIRÓN - PIEDECUESTA) EN LOS DEPARTAMENTOS DE CUNDINAMARCA, BOYACÁ Y SANTANDER, EN MARCO DE LA REACTIVACIÓN ECONÓMICA, MEDIANTE EL PROGRAMA DE OBRA PÚBLICA "VÍAS PARA LA LEGALIDAD Y LA REACTIVACIÓN VISIÓN 2030" MÓDULO 1

FECHA DE SUSPENSIÓN:

CONTRATISTA: CONSORCIO VIAL MHC - 063

FECHA DE VENCIMIENTO:

LOCALIZACIÓN (RUTA Y TRAMO): TRAMO 1 VARIANTE ZIPAQUIRÁ Y TRAMO 2 PRIMER SECTOR 7 KM PEAJE CASABLANCA A UBATÉ

VALOR ADICIÓN No 1: $ 18.580.051.078,00

CONTRATO DE INTERVENTORÍA No: 971 de 2021

VALOR TOTAL ADICIONES: $ 58.580.051.078,00

2. DESCRIPCIÓN

COMPROBANTE DE PAGO	FECHA COMPROBANTE	FICHA PREDIAL	ÁREA ADQUIRIDA	MEJORA, CULTIVOS Y/O ESPECIES (SI/NO)	ABS. INICIAL	ABS. FINAL	No. MATRICULA INMOBILIARIA PREDIO MATRIZ	ESCRITURA (E- Numero-Fecha-Notaria-Ciudad) PROMESA VENTA (CV: Numero-Fecha-Notaria-Ciudad)	MATRICULA INMOBILIARIA A NOMBRE DE INVIAS	NUMERO DOCUMENTO BENEFICIARIO Y/O TRADENTE	BENEFICIARIO Y/O TRADENTE	FECHA AVALÚO	VALOR AVALÚO	VALOR ADQUISICIÓN PREDIAL NO.		DESCRIPCION DEL PAGO (PORCENTAJE DE FORMA DE PAGO)
														VALOR PAGO	SALDO POR PAGAR	
COMPROBANTE DE TRANSACCIÓN	29/09/2023	003-I-T1-MCRC	508,55		K2+018,92	K2+399,78	176-123268	E.P. 1606 DEL 15/09/2023 DE LA NOTARIA PRIMERA DE ZIPAQUIRA	176-236481	2.882.777	ALVARO GARCIA GARCIA Y OTROS	17/08/2022	$ 13.146.701,90	$ 10.517.361,52	0,00	Primer pago correspondiente al 80% realizado al propietario de acuerdo a la cláusula septima de la minuta de escritura de compraventa al momento de su firma. (Preacta #29)
BTGPACTUAL - REPORTE DE ESTADO DEL PAGO	19/09/2023	009-D-T1-MCRC	59,78		K2+823,69	K2+847,72	176-64995	E.P. 2055 DEL 10/08/2023 DE LA NOTARIA SEGUNDA DE ZIPAQUIRA	176-232851	860.001.619-3	AVE COLOMBIANA SAS	27/07/2022	$ 6.239.444,00	$ 1.247.888,80	0,00	Segundo y ultimo pago correspondiente al 20% realizado al propietario de acuerdo a la cláusula septima de la escritura de compraventa. En el soporte de pago de BTGPATUAL se encuentran un solo valor correspondiente a los dos pagos realizados a los predios 009-D-T1-MCRC y 010-D-T1-MCRC del mismo propietario. (Preacta #29)
BTGPACTUAL - REPORTE DE ESTADO DEL PAGO	19/09/2023	010-D-T1-MCRC	949,81		K2+807,42	K2+850,52	176-18007	E.P. 1297 DEL 10/08/2023 DE LA NOTARIA PRIMERA DE ZIPAQUIRA	176-18007	860.001.619-3	AVE COLOMBIANA SAS	29/07/2022	$ 32.189.541,58	$ 6.437.908,32	0,00	Segundo y ultimo pago correspondiente al 20% realizado al propietario de acuerdo a la cláusula septima de la escritura de compraventa. En el soporte de pago de BTGPATUAL se encuentran un solo valor correspondiente a los dos pagos realizados a los predios 009-D-T1-MCRC y 010-D-T1-MCRC del mismo propietario. (Preacta #29)
CREDICORP CAPITAL	11/10/2023	014A-I-T1-MCRC	81,26		K3+193,55	K3+233,41	176-122736	E.P. 2614 DEL 19/09/23 DE LA NOTARIA SEGUNDA DE ZIPAQUIRA	176-235845	900.820.467-9	HKZ INVERSIONES SAS	28/02/2023	$ 6.923.570,00	$ 5.538.856,00	0,00	Primer pago correspondiente al 80% realizado al propietario de acuerdo a la cláusula septima de la minuta de escritura de compraventa al momento de su firma. (Preacta #29)
CREDICORP CAPITAL	29/09/2023	004-I-T1-MCRC	691,52		K2+399,66	K2+507,14	176-122650	E.P. 2540 DEL 2023 DE LA NOTARIA SEGUNDA DE ZIPAQUIRA	176-235847	41.756.516	OLGA TURRIAGO ARIAS Y OTRO	17/08/2022	$ 39.929.714,00	$ 7.985.942,80	0,00	Segundo pago correspondiente al 20% realizado al propietario de acuerdo a la cláusula septima de la escritura de compraventa. (Preacta #30)
ANEXO RELACION GASTOS NOTARIA, REGISTRO E IMPUESTO	15/11/2023	004-I-T1-MCRC	691,52		K2+399,66	K2+507,14	176-122650	E.P. 2540 DEL 2023 DE LA NOTARIA SEGUNDA DE ZIPAQUIRA	176-235847	41.756.516	OLGA TURRIAGO ARIAS Y OTRO	17/08/2022	$ 39.929.714,00	$ 1.482.636,00	0,00	Pago por gastos de registro e impuestos para escritura publica de compraventa a favor de INVIAS. (Preacta #30)
ANEXO RELACION GASTOS NOTARIA, REGISTRO E IMPUESTO	13/11/2023	006-D-T1-MCRC	60,47		K2+743,17	K2+765,27	176-126659	E.P. 1590 DEL 13/09/23 DE LA NOTARIA PRIMERA DE ZIPAQUIRA	176-236462	800.240.299-6	APRECUZ ASOCIACION PRO RECREACION Y CULTUIRA DE ZIPAQUIRA	29/07/2022	$ 847.218,00	$ 1.865.532,00	0,00	Pago por gastos de registro para escritura publica de compraventa a favor de INVIAS. (Preacta #30)
LIQUIDACION DE DERECHOS DE REGISTRO - SNR	30/08/2023	009-D-T1-MCRC	59,78		K2+823,69	K2+847,72	176-64995	E.P. 2055 DEL 10/08/2023 DE LA NOTARIA SEGUNDA DE ZIPAQUIRA	176-232851	860.001.619-3	AVE COLOMBIANA SAS	27/07/2022	$ 6.239.444,00	$ 150.200,00	0,00	Pago por gastos de registro para escritura publica de compraventa a favor de INVIAS. (Preacta #30)
BTGPACTUAL - REPORTE DE ESTADO DEL PAGO	19/09/2023	011-D-T1-MCRC	105,00		K2+805,88	K2+820,66	176-64089	E.P. 2035 DEL 09/08/2023 DE LA NOTARIA SEGUNDA DE ZIPAQUIRA	176-64089	3.264.139	LUIS ALBERTO AREVALO SUAREZ Y OTROS	17/09/2022	$ 83.328.199,38	$ 16.665.639,88	0,00	Segundo y ultimo pago correspondiente al 20% realizado al propietario de acuerdo a la cláusula septima de la escritura de compraventa. (Preacta #30)
RECIBO 18268	13/09/2023	011-D-T1-MCRC	105,00		K2+805,88	K2+820,66	176-64089	E.P. 2035 DEL 09/08/2023 DE LA NOTARIA SEGUNDA DE ZIPAQUIRA	176-64089	3.264.139	LUIS ALBERTO AREVALO SUAREZ Y OTROS	17/09/2022	$ 83.328.199,38	$ 870.772,00	0,00	Pago por gastos notariales para escritura publica de compraventa a favor de INVIAS. (Preacta #30)
ANEXO RELACION GASTOS NOTARIA, REGISTRO E IMPUESTO	19/11/2023	014A-I-T1-MCRC	81,26		K3+193,55	K3+233,41	176-122736	E.P. 2614 DEL 2023 DE LA NOTARIA SEGUNDA DE ZIPAQUIRA	176-235845	900.820.467-9	HKZ INVERSIONES SAS	28/02/2023	$ 6.923.570,00	$ 1.106.425,00	0,00	Pago por gastos notariales para escritura publica de compraventa a favor de INVIAS. (Preacta #30)
CREDICORP CAPITAL	09/10/2023	022-I-T1-MCRC	702,88		K4+765,43	K4+827,01	176-92414	E.P. 1582 DEL 13/09/2023 DE LA NOTARIA PRIMERA DE ZIPAQUIRA	176-235888	40.011.177	LUZ MARINA MOLANO CABALLERO Y OTROS	28/02/2023	$ 43.537.732,00	$ 34.830.185,60	0,00	Primer pago correspondiente al 80% realizado a los propietarios de acuerdo a la cláusula septima de la escritura de compraventa y al porcentaje de propiedad según Sucesion realizada por la E.P. #935 del 07-05-2008 de la notaria 2 de zipaquira, registrada en la anotacion #7 del FMI 176-92141. Dichos porcentajes aplicados y entregado a los propitarios, son los siguientes: - Herrera Molano Jaime Humberto (25% porcentaje de propiedad). - Herrera Molano Luz Andrea (25% porcentaje de propiedad). - Molano Caballero Luz Marina (50% porcentaje de propiedad). (Preacta #30)
ANEXO RELACION GASTOS NOTARIA, REGISTRO E IMPUESTO	12/10/2023	022-I-T1-MCRC	702,88		K4+765,43	K4+827,01	176-92414	E.P. 1582 DEL 13/09/2023 DE LA NOTARIA PRIMERA DE ZIPAQUIRA	176-235888	40.011.177	LUZ MARINA MOLANO CABALLERO Y OTROS	28/02/2023	$ 43.537.732,00	$ 2.039.118,00	0,00	Pago por gastos notariales, registro e impuestos para escritura publica de compraventa a favor de INVIAS. (Preacta #30)
ANEXO RELACION GASTOS NOTARIA, REGISTRO E IMPUESTO	15/11/2023	001-D-T1-MCRC	161,22		K1+971,41	K2+003,95	176-123269	E.P. 1607 DEL 15/09/2023 DE LA NOTARIA PRIMERA DE ZIPAQUIRA	176-236470	2.882.777	ALVARO GARCIA GARCIA Y OTROS	29/07/2022	$ 2.409.951,40	$ 1.961.772,00	0,00	Pago por gastos notariales, registro e impuestos para escritura publica de compraventa a favor de INVIAS. (Preacta #32)
ANEXO RELACION GASTOS NOTARIA, REGISTRO E IMPUESTO	12/11/2023	002-I-T1-MCRC	113,54		K1+996,54	K2+020,59	176-66009	E.P. 2497 DEL 12/09/2023 DE LA NOTARIA SEGUNDA DE ZIPAQUIRA	176-236644	41702502	ROSA EMMA SANDOVAL BRICEÑO Y OTROS	29/07/2022	$ 3.269.213,46	$ 930.331,00	0,00	Pago por gastos notariales, registro e impuestos para escritura publica de compraventa a favor de INVIAS. (Preacta #32)
ANEXO RELACION GASTOS NOTARIA, REGISTRO E IMPUESTO	15/11/2023	003-I-T1-MCRC	508,55		K2+018,92	K2+399,78	176-123268	E.P. 1606 DEL 15/09/2023 DE LA NOTARIA PRIMERA DE ZIPAQUIRA	176-236481	2.882.777	ALVARO GARCIA GARCIA Y OTROS	17/08/2022	$ 13.146.701,90	$ 2.051.272,00	0,00	Pago por gastos notariales, registro e impuestos para escritura publica de compraventa a favor de INVIAS. (Preacta #32)
CREDICORP CAPITAL	25/09/2023	005-I-T1-MCRC	10443,78		K2+507,14	K2+766,04	176-126658	E.P 1588 DEL 14-09-23 DE LA NOTARIA PRIMERA DE ZIPAQUIRA	176-126658	800.240.299-6	APRECUZ ASOCIACION PRO RECREACION Y CULTURA DE ZIPAQUIRA	05/12/2022	$ 673.120.378,00	$ 132.623.560,72	0,00	Segundo pago correspondiente al 20% realizado al propietario de acuerdo a la cláusula septima de la escritura de compraventa. (Preacta #32). El ajuste de notariado y registro que un inicio se liquidó en la promesa, se corrige en la EP adjunta.
CREDICORP CAPITAL	06/12/2023	006-D-T1-MCRC	60,47		K2+743,17	K2+765,27	176-126659	E.P. 1590 DEL 13/09/23 DE LA NOTARIA PRIMERA DE ZIPAQUIRA	176-236462	800.240.299-6	APRECUZ ASOCIACION PRO RECREACION Y CULTUIRA DE ZIPAQUIRA	29/07/2022	$ 847.218,00	$ 169.443,60	0,00	Segundo y ultimo pago correspondiente al 20% realizado al propietario de acuerdo a la cláusula septima de la escritura de compraventa al momento de su firma (Preacta #32)
CREDICORP CAPITAL	06/12/2023	014A-I-T1-MCRC	81,26		K3+193,55	K3+233,41	176-122736	E.P. 2614 DEL 19/09/23 DE LA NOTARIA SEGUNDA DE ZIPAQUIRA	176-235845	900.820.467-9	HKZ INVERSIONES SAS	28/02/2023	$ 6.923.570,00	$ 1.384.714,00	0,00	Segundo y ultimo pago correspondiente al 20% realizado al propietario de acuerdo a la cláusula septima de la escritura de compraventa al momento de su firma (Preacta #32)

UNIDAD EJECUTORA: SUBDIRECCIÓN DE MODERNIZACIÓN DE CARRETERAS NACIONALES - GRUPO CENTRO

DIRECCIÓN TERRITORAL: CUNDINAMARCA

Pre-acta Predial No. 46

PERIODO - MES: 1 de marzo de 2025 al 31 de marzo de 2025

FECHA ELABORACION: 15-mar-25

1. DATOS GENERALES DEL PROYECTO

CONTRATO DE OBRA No: 989 de 2021

PLAZO ACUMULADO:

OBJETO: MEJORAMIENTO MEDIANTE LA CONSTRUCCIÓN Y MANTENIMIENTO, GESTION PREDIAL, SOCIAL Y AMBIENTAL SOSTENIBLE DE LA RUTA DE LOS COMUNEROS (ZIPAQUIRÁ - BARBOSA - BUCARAMANGA; GIRÓN - PIEDECUESTA) EN LOS DEPARTAMENTOS DE CUNDINAMARCA, BOYACÁ Y SANTANDER, EN MARCO DE LA REACTIVACIÓN ECONÓMICA, MEDIANTE EL PROGRAMA DE OBRA PÚBLICA "VÍAS PARA LA LEGALIDAD Y LA REACTIVACIÓN VISIÓN 2030" MÓDULO 1

FECHA DE SUSPENSIÓN:

CONTRATISTA: CONSORCIO VIAL MHC - 063

FECHA DE VENCIMIENTO:

LOCALIZACIÓN (RUTA Y TRAMO): TRAMO 1 VARIANTE ZIPAQUIRÁ Y TRAMO 2 PRIMER SECTOR 7 KM PEAJE CASABLANCA A UBATÉ

VALOR ADICIÓN No 1: $ 18.580.051.078,00

CONTRATO DE INTERVENTORÍA No: 971 de 2021

VALOR TOTAL ADICIONES: $ 58.580.051.078,00

2. DESCRIPCIÓN

COMPROBANTE DE PAGO	FECHA COMPROBANTE	FICHA PREDIAL	ÁREA ADQUIRIDA	MEJORA, CULTIVOS Y/O ESPECIES (SI/NO)	ABS. INICIAL	ABS. FINAL	No. MATRICULA INMOBILIARIA PREDIO MATRIZ	ESCRITURA (E- Numero-Fecha-Notaria-Ciudad) PROMESA VENTA (CV: Numero-Fecha-Notaria-Ciudad)	MATRICULA INMOBILIARIA A NOMBRE DE INVIAS	NUMERO DOCUMENTO BENEFICIARIO Y/O TRADENTE	BENEFICIARIO Y/O TRADENTE	FECHA AVALÚO	VALOR AVALÚO	VALOR ADQUISICIÓN PREDIAL NO.		DESCRIPCION DEL PAGO (PORCENTAJE DE FORMA DE PAGO)
														VALOR PAGO	SALDO POR PAGAR	
CREDICORP CAPITAL	04/12/2023	022-I-T1-MCRC	702,88		K4+765,43	K4+827,01	176-92414	E.P- 1582 DEL 13/09/2023 DE LA NOTARÍA SEGUNDA DE ZIPAQUIRÁ	176-235888	40.011.177	LUZ MARINA MOLANO CABALLERO Y OTROS	28/02/2023	$ 43.537.732,00	$ 8.707.546,40	0,00	Segundo y ultimo pago correspondiente al 20% realizado al propietario de acuerdo a la cláusula septima de la escritura de compraventa al momento de su firma (Preacta #32)
CREDICORP CAPITAL	06/12/2023	004-I-T1-MCRC	691,52		K2+399,66	K2+507,14	176-122650	E.P. 2540 DEL 2023 DE LA NOTARIA SEGUNDA DE ZIPAQUIRA	176-235847	41.756.516	OLGA TURRIAGO ARIAS Y OTRO	17/08/2022	$ 39.929.714,00	$ 7.985.942,80	0,00	Ultimo pago correspondiente al 20% realizado al propietario de acuerdo a la cláusula cuarta de la escritura de compraventa. (Preacta #33)
ANEXO RELACION GASTOS NOTARIA, REGISTRO E IMPUESTO	12/12/2023	012-D-T1-MCRC	247,00		K2+796,24	K2+816,24	176-63918	E.P. 3431 DEL 2023 DE LA NOTARIA SEGUNDA DE ZIPAQUIRA	176-63918	29.394.476	ALBERTO SUAREZ JIMENEZ Y OTROS	11/07/2022	$ 62.326.518,00	$ 1.554.365,00	0,00	Pago por gastos notariales, registro e impuestos para escritura publica de compraventa a favor de INVIAS. (Preacta #33)
CHEQUE DE GERENCIA	26/01/2024	027A-D-T2-MCRC	471,72		K43+775,85	K43+797,98	176-173217	PROMESA DE COMPRAVENTA SUSCRITA EN LA NOTARÍA 2° DE ZIPAQUIRÁ		1.073.169.150	JOSE GUILLERMO PINZON DIAZ	10/07/2023	$ 627.264.830,00	$ 501.811.864,00	0,00	Primer pago correspondiente al 80% realizado al propietario de acuerdo a la cláusula septima de la Promesa de compraventa al momento de su firma. (Preacta #33)
COMPROBANTE DE TRANSACCIÓN	18/12/2023	001-D-T1-MCRC	161,22		K1+971,41	K2+003,95	176-123269	E.P. 1607 DEL 15/09/2023 DE LA NOTARIA PRIMERA DE ZIPAQUIRA	176-236470	2.882.777	ALVARO GARCIA GARCIA Y OTROS	29/07/2022	$ 2.409.951,40	$ 481.990,28	0,00	Segundo y Ultimo pago correspondiente al 20% realizado de acuerdo a la cláusula cuarta de la escritura pública de compraventa. (Preacta #34)
CREDICORP CAPITAL	09/10/2023	002-I-T1-MCRC	113,54		K1+996,54	K2+020,59	176-66009	E.P. 2497 DEL 12/09/2023 DE LA NOTARIA SEGUNDA DE ZIPAQUIRA	176-236644	41702502	ROSA EMMA SANDOVAL BRICEÑO Y OTROS	29/07/2022	$ 3.269.213,46	$ 2.615.370,77	0,00	Primer pago correspondiente al 80% realizado al propietario de acuerdo a la firma de la escritura de compraventa (Preacta #34)
CREDICORP CAPITAL	18/12/2023	002-I-T1-MCRC	113,54		K1+996,54	K2+020,59	176-66009	E.P. 2497 DEL 12/09/2023 DE LA NOTARIA SEGUNDA DE ZIPAQUIRA	176-236644	41702502	ROSA EMMA SANDOVAL BRICEÑO Y OTROS	29/07/2022	$ 3.269.213,46	$ 653.842,69	0,00	Segundo y Ultimo pago correspondiente al 20% realizado de acuerdo a la cláusula cuarta de la escritura pública de compraventa. (Preacta #34)
COMPROBANTE DE TRANSACCIÓN	18/12/2023	003-I-T1-MCRC	508,55		K2+018,92	K2+399,78	176-123268	E.P. 1606 DEL 15/09/2023 DE LA NOTARIA PRIMERA DE ZIPAQUIRA	176-236481	2.882.777	ALVARO GARCIA GARCIA Y OTROS	17/08/2022	$ 13.146.701,90	$ 2.629.340,38	0,00	Segundo y Ultimo pago correspondiente al 20% realizado de acuerdo a la cláusula cuarta de la escritura pública de compraventa. (Preacta #34)
CREDICORP CAPITAL	24/01/2024	012-D-T1-MCRC	247,00		K2+796,24	K2+816,24	176-63918	E.P. 3431 DEL 15/11/2023 DE LA NOTARIA SEGUNDA DE ZIPAQUIRA	176-63918	29.394.476	ALBERTO SUAREZ JIMENEZ Y OTROS	11/07/2022	$ 62.326.518,00	$ 12.465.303,60	0,00	Segundo y Ultimo pago correspondiente al 20% realizado de acuerdo a la cláusula cuarta de la escritura pública de compraventa. (Preacta #34)
CREDICORP CAPITAL	11/04/2024	005-I-T1-MCRC	10443,78		K2+507,14	K2+766,04	176-126658	E.P 1588 DEL 14-09-23 DE LA NOTARIA PRIMERA DE ZIPAQUIRA	176-126658	800.240.299-6	APRECUZ ASOCIACION PRO RECREACION Y CULTURA DE ZIPAQUIRA	05/12/2022	$ 673.120.378,00	$ 132.623.560,73	0,00	Último pago correspondiente al 20% de acuerdo a la clausula Cuarta de la Escritura Pública No. 1588. (Preacta #35)
ANEXO RELACION GASTOS NOTARIA, REGISTRO E IMPUESTO	14/03/2024	005-I-T1-MCRC	10443,78		K2+507,14	K2+766,04	176-126658	E.P 1588 DEL 14-09-23 DE LA NOTARIA PRIMERA DE ZIPAQUIRA E.P ACLARATORIA 285 DEL 28-02-24 DE LA NOTARIA PRIMERA DE ZIPAQUIRA	176-126658	800.240.299-6	APRECUZ ASOCIACION PRO RECREACION Y CULTURA DE ZIPAQUIRA	05/12/2022	$ 673.120.378,00	$ 12.520.654,00	0,00	Pago por gastos notariales, registro e impuestos para escritura pública No. 1588 de compraventa a favor de INVIAS, mas los Intereses Moratorios de Escritura pública No. 1588 e impuestos por aclaración de Escritura pública No. 285 (Preacta #35)
CHEQUE DE GERENCIA	09/05/2024	027-D-T2-MCRC	180,00		K43+763,72	K43+775,85	176-173216	PROMESA DE COMPRAVENTA SUSCRITA EN LA NOTARÍA 2° DE ZIPAQUIRÁ		4.139.867	EDGAR SANTISTEVAN RIAÑO	10/07/2023	$ 296.413.588,00	$ 246.010.870,40	0,00	Primer pago correspondiente al 80% a la firma de la promesa de compraventa. (Preacta #36)
CHEQUE DE GERENCIA	09/05/2024	027B-D-T2-MCRC	410,00		K43+797,98	K43+812,10	176-173218	PROMESA DE COMPRAVENTA SUSCRITA EN LA NOTARÍA 1° DE ZIPAQUIRÁ		1.076.657.274	ERCY ESMERALDA FANDIÑO RINCON	10/07/2023	$ 192.297.601,00	$ 157.246.081,00	0,00	Primer pago correspondiente al 80% a la firma de la promesa de compraventa. . (Preacta #36)
CHEQUE DE GERENCIA	09/05/2024	027C-D-T2-MCRC	590,00		K43+812,10	K43+829,43	176-173219	PROMESA DE COMPRAVENTA SUSCRITA EN LA NOTARÍA 2° DE ZIPAQUIRÁ		20.443.584	ROSA INÉS RINCON FRESNEDA	10/07/2023	$ 332.373.321,00	$ 272.858.657,00	0,00	Primer pago correspondiente al 80% a la firma de la promesa de compraventa. . (Preacta #36).
CHEQUE DE GERENCIA	13/09/2024	003-D-T2-MCRC	1600,65		K40+773,63	K40+786,94	176-40999	TRAMITE DE ESCRITURACIÓN		52823443	ALBA JANETH HINCAPIE VILLAMIL	10/07/2023	$ 88.154.340,00	$ 70.523.472,00	0,00	Primer pago correspondiente al 80% de acuerdo a la clausula Cuarta de la Escritura Pública No. 1533 (Preacta #40).
PAGOS VIRTUALES PSE	10/10/2024	014-I-T1-MCRC	2205,86		K2+817,20	K3+193,19	176-130754	RADICADO NO. 11001-31-03-030-2024-00252-00 JUZGADO TREINTA CIVIL DELCIRCUITO DE BOGOTÁ D.C		122.379	EMILIO ARANGO TERAN Y OTROS	28/02/2023	$ 85.364.210,00	$ 85.364.210,00	0,00	Pago total 100% correspondiente a consignación del proceso de expropiación
PAGOS VIRTUALES PSE	10/10/2024	014B-D-T1-MCRC	174,92		K2+837,47	K2+899,52	176-130755	PROCESO NO. 2024-00394 JUZGADO CUARENTA Y CINCO CIVIL DEL CIRCUITO DE BOGOTÁ D.C		122.379	EMILIO ARANGO TERAN Y OTROS	24/10/2022	$ 6.322.883,46	$ 6.322.883,46	0,00	Pago total 100% correspondiente a consignación del proceso de expropiación
CHEQUE DE GERENCIA	28/10/2024	003-D-T2-MCRC	1600,65		K40+773,63	K40+786,94	176-40999	E.P 1533 DEL 27-08-24 DE LA NOTARIA PRIMERA DE ZIPAQUIRA	176-40999	52823443	ALBA JANETH HINCAPIE VILLAMIL	10/07/2023	$ 88.154.340,00	$ 17.630.868,00	0,00	Segundo y Ultimo pago correspondiente al 20% de acuerdo a la clausula Cuarta de la Escritura Pública No. 1533 (Preacta #42).
ANEXO RELACION GASTOS NOTARIA, REGISTRO E IMPUESTO	15/11/2024	003-D-T2-MCRC	1600,65		K40+773,63	K40+786,94	176-40999	E.P 1533 DEL 27-08-24 DE LA NOTARIA PRIMERA DE ZIPAQUIRA	176-40999	52823443	ALBA JANETH HINCAPIE VILLAMIL	10/07/2023	$ 88.154.340,00	$ 1.673.940,00	0,00	Pago por gastos notariales, registro e impuestos para escritura publica de compraventa a favor de INVIAS. (Preacta #42)

FECHA: 15/03/2025 (Día / Mes / Año)

UNIDAD EJECUTORA: SUBDIRECCIÓN DE MODERNIZACIÓN DE CARRETERAS NACIONALES - GRUPO CENTRO

DIRECCIÓN TERRITORAL: CUNDINAMARCA

Pre-acta Predial No. 46
PERIODO - MES: 1 de marzo de 2025 al 31 de marzo de 2025
FECHA ELABORACION: 15-mar-25

1. DATOS GENERALES DEL PROYECTO

CONTRATO DE OBRA No: 989 de 2021

PLAZO ACUMULADO:

OBJETO: MEJORAMIENTO MEDIANTE LA CONSTRUCCIÓN Y MANTENIMIENTO, GESTION PREDIAL, SOCIAL Y AMBIENTAL SOSTENIBLE DE LA RUTA DE LOS COMUNEROS (ZIPAQUIRÁ - BARBOSA - BUCARAMANGA; GIRÓN - PIEDECUESTA) EN LOS DEPARTAMENTOS DE CUNDINAMARCA, BOYACÁ Y SANTANDER, EN MARCO DE LA REACTIVACIÓN ECONÓMICA, MEDIANTE EL PROGRAMA DE OBRA PÚBLICA "VÍAS PARA LA LEGALIDAD Y LA REACTIVACIÓN VISIÓN 2030" MÓDULO 1

FECHA DE SUSPENSIÓN:

CONTRATISTA: CONSORCIO VIAL MHC - 063

FECHA DE VENCIMIENTO:

LOCALIZACIÓN (RUTA Y TRAMO): TRAMO 1 VARIANTE ZIPAQUIRÁ Y TRAMO 2 PRIMER SECTOR 7 KM PEAJE CASABLANCA A UBATÉ

VALOR ADICIÓN No 1: $ 18.580.051.078,00

CONTRATO DE INTERVENTORÍA No: 971 de 2021

VALOR TOTAL ADICIONES: $ 58.580.051.078,00

2. DESCRIPCIÓN

COMPROBANTE DE PAGO	FECHA COMPROBANTE	FICHA PREDIAL	ÁREA ADQUIRIDA	MEJORA, CULTIVOS Y/O ESPECIES (SI/NO)	ABS. INICIAL	ABS. FINAL	No. MATRICULA INMOBILIARIA PREDIO MATRIZ	ESCRITURA (E: Numero-Fecha-Notaria-Ciudad) PROMESA VENTA (CV: Numero-Fecha-Notaria-Ciudad)	MATRICULA INMOBILIARIA A NOMBRE DE INVIAS	NUMERO DOCUMENTO BENEFICIARIO Y/O TRADENTE	BENEFICIARIO Y/O TRADENTE	FECHA AVALÚO	VALOR AVALÚO	VALOR ADQUISICIÓN PREDIAL NO.		DESCRIPCION DEL PAGO (PORCENTAJE DE FORMA DE PAGO)
														VALOR PAGO	SALDO POR PAGAR	
ANEXO RELACION GASTOS NOTARIA, REGISTRO E IMPUESTO	15/11/2024	027A-D-T2-MCRC	471,72		K43+775,85	K43+797,98	176-173217	PROMESA DE COMPRAVENTA SUSCRITA EN LA NOTARÍA 2° DE ZIPAQUIRÁ	176-173217	1.073.169.150	JOSE GUILLERMO PINZON DIAZ	10/07/2023	$ 627.264.830,00	$ 10.532.649,00	0,00	Pago por gastos notariales, registro e impuestos para escritura publica de compraventa a favor de INVIAS. (Preacta #42)
ANEXO RELACION GASTOS NOTARIA, REGISTRO E IMPUESTO	15/11/2024	027B-D-T2-MCRC	410,00		K43+797,98	K43+812,10	176-173218	E.P 086 DEL 25-09-24 DE LA NOTARIA UNICA DE NEMOCÓN	176-173218	1.076.657.274	ERCY ESMERALDA FANDIÑO RINCON	10/07/2023	$ 192.297.601,00	$ 3.411.224,00	0,00	Pago por gastos notariales, registro e impuestos para escritura publica de compraventa a favor de INVIAS. (Preacta #42)
ANEXO RELACION GASTOS NOTARIA, REGISTRO E IMPUESTO	15/11/2024	027C-D-T2-MCRC	590,00		K43+812,10	K43+829,43	176-173219	E.P 087 DEL 25-09-24 DE LA NOTARIA UNICA DE NEMOCÓN	176-173219	20.443.584	ROSA INÉS RINCON FRESNEDA	10/07/2023	$ 332.373.321,00	$ 5.549.295,00	0,00	Pago por gastos notariales, registro e impuestos para escritura publica de compraventa a favor de INVIAS. (Preacta #42)
CHEQUE DE GERENCIA	09/05/2024	027B-D-T2-MCRC	410,00		K43+797,98	K43+812,10	176-173218	E.P 086 DEL 25-09-24 DE LA NOTARIA UNICA DE NEMOCÓN	176-173218	1.076.657.274	ERCY ESMERALDA FANDIÑO RINCON	10/07/2023	$ 192.297.601,00	$ 39.311.520,00	0,00	Segundo y Ultimo pago correspondiente al 20% de acuerdo a la clausula Cuarta de la Escritura Pública No. 086 (Preacta #44).
CHEQUE DE GERENCIA	11/12/2024	019-D-T2-MCRC	568,40		K43+574,08	K43+594,41	176-17927	E.P 2175 DEL 26-11-24 DE LA NOTARIA PRIMERA DE ZIPAQUIRÁ		35.417.664	CARMEN ELISA PINZON PINZON Y OTRAS	20/10/2023	$ 34.746.627,00	$ 27.797.301,60	0,00	Primer pago correspondiente al 80% de acuerdo con la cláusula Cuarta de la Escritura Pública No. 2175 (Preacta #45).
CHEQUE DE GERENCIA	10/02/2025	027-D-T2-MCRC	180,00		K43+763,72	K43+775,85	176-173216	E.P 1779 DEL 02-10-24 DE LA NOTARIA PRIMERA DE ZIPAQUIRÁ	176-173216	4.139.867	EDGAR SANTISTEVAN RIAÑO	10/07/2023	$ 296.413.588,00	$ 61.502.717,60	0,00	Segundo y Ultimo pago correspondiente al 20% de acuerdo con la cláusula Cuarta de la Escritura Pública No. 1779 (Preacta #45).
ANEXO RELACION GASTOS NOTARIA, REGISTRO E IMPUESTO	06/12/2024	027-D-T2-MCRC	180,00		K43+763,72	K43+775,85	176-173216	E.P 1779 DEL 02-10-24 DE LA NOTARIA PRIMERA DE ZIPAQUIRÁ	176-173216	4.139.867	EDGAR SANTISTEVAN RIAÑO	10/07/2023	$ 296.413.588,00	$ 5.465.561,00	0,00	Pago por gastos notariales, registro e impuestos para escritura pública de compraventa a favor de INVIAS. (Preacta #45)
CHEQUE DE GERENCIA	10/02/2025	027A-D-T2-MCRC	471,72		K43+775,85	K43+797,98	176-173217	E.P 2305 DEL 06-08-24 DE LA NOTARIA SEGUNDA DE ZIPAQUIRÁ	176-173217	1.073.169.150	JOSE GUILLERMO PINZON DIAZ	10/07/2023	$ 627.264.830,00	$ 125.452.966,00	0,00	Segundo y Ultimo pago correspondiente al 20% de acuerdo con la cláusula Cuarta de la Escritura Pública No.2305 (Preacta #45).
CHEQUE DE GERENCIA	10/02/2025	027C-D-T2-MCRC	590,00		K43+812,10	K43+829,43	176-173219	E.P 087 DEL 25-09-24 DE LA NOTARIA UNICA DE NEMOCÓN	176-173219	20.443.584	ROSA INÉS RINCON FRESNEDA	10/07/2023	$ 332.373.321,00	$ 68.214.664,20	0,00	Segundo y Ultimo pago correspondiente al 20% de acuerdo con la cláusula Cuarta de la Escritura Pública No. 087 (Preacta #45).
													TOTAL	**$ 4.131.291.369,19**	**$ 0,00**	

TRAMO 1	$ 2.516.297.718,39	
TRAMO 2	$ 1.587.196.349,20	$ 4.103.494.068

NOTA: En la casilla Descripcion del pago el interventor debe relacionar la actividad ejecutada

Firma
Nombre ALEJANDRO HERRERA TOVAR
Profesional Predial Contratista
Matrícula Profesional No: 25222-344919 CND

Firma
Nombre: Luis Antonio Rueda Rueda
Director Interventoría
Matrícula N°: 68202-16905 STD

Original: Archivo de Gestión del INVIAS.
Copias: Contratista, Interventor, Subdirección de Sostenibilidad.

FECHA: 15/03/2025 (Día / Mes / Año)

UNIDAD EJECUTORA: SUBDIRECCIÓN DE MODERNIZACIÓN DE CARRETERAS **DIRECCIÓN TERRITORAL:** CUNDINAMARCA

1. DATOS GENERALES DEL PROYECTO

OBJETO DEL CONTRATO	MEJORAMIENTO MEDIANTE LA CONSTRUCCIÓN Y MANTENIMIENTO, GESTION PREDIAL, SOCIAL Y AMBIENTAL SOSTENIBLE DE LA RUTA DE LOS COMUNEROS (ZIPAQUIRÁ - BARBOSA - BUCARAMANGA; GIRÓN - PIEDECUESTA) EN LOS DEPARTAMENTOS DE CUNDINAMARCA, BOYACÁ Y SANTANDER, EN MARCO DE LA REACTIVACIÓN ECONÓMICA, MEDIANTE EL PROGRAMA DE OBRA PÚBLICA "VÍAS PARA LA LEGALIDAD Y LA REACTIVACIÓN VISIÓN 2030" MÓDULO 1		
CONTRATO DE OBRA No	989 de 2021	**CONTRATO DE INTERVENTORÍA No**	**971 de 2021**
NOMBRE DEL CONTRATISTA	CONSORCIO VIAL MHC - 063	**NOMBRE INTERVENTORIA**	**CONSORCIO ICEACSA TPF**
LOCALIZACIÓN (RUTA Y TRAMO)	TRAMO 1 VARIANTE ZIPAQUIRÁ Y TRAMO 2 PRIMER SECTOR 7 KM PEAJE CASABLANCA A UBATÉ		

2. DESCRIPCIÓN

PREDIO	No.Identificación	Propietario	Abs. Inicial	Abs. Final	Avalúo
001-D-T1-MCRC	2882777	ALVARO GARCIA GARCIA Y OTROS	K1+971,41	K2+003,95	$ 2.409.951,40
002-I-T1-MCRC	41702502	ROSA EMMA SANDOVAL BRICENO Y OTROS	K1+996,54	K2+020,59	$ 3.269.213,46
003-I-T1-MCRC	2882777	ALVARO GARCIA GARCIA Y OTROS	K2+018,92	K2+399,78	$ 13.146.701,90
004-I-T1-MCRC	41756516	OLGA TURRIAGO ARIAS Y OTRO	K2+399,66	K2+507,14	$ 39.929.714,00
006-D-T1-MCRC	800240299-6	APRECUZ ASOCIACION PRO RECREACION Y CULTURA DE ZIPAQUIRA	K2+743,17	K2+765,27	$ 847.218,00
009-D-T1-MCRC	860001619-3	AVE COLOMBIANA S.A.S	K2+823,69	K2+847,72	$ 6.239.444,00
010-D-T1-MCRC	860001619-3	AVE COLOMBIANA S.A.S	K2+807,42	K2+850,52	$ 32.189.541,58
011-D-T1-MCRC	11339787	LUIS ALBERTO AREVALO SUAREZ Y OTROS	K2+805,88	K2+820,66	$ 78.469.586,61
012-D-T1-MCRC	29394476	ALBERTO SUAREZ JIMENEZ Y OTROS	K2+796,24	K2+816,24	$ 62.326.518,00
013-I-T1-MCRC	800087821-6	CLUB DEL COMERCIO DE ZIPAQUIRA	K2+781,26	K2+839,71	$ 1.400.959.564,22
014B-D-T1-MCRC	122379	EMILIO ARANGO TERAN Y OTROS	K2+837,47	K2+899,52	$ 6.322.883,46
005-I-T1-MCRC	800240299-6	APRECUZ ASOCIACION PRO RECREACION Y CULTURA DE ZIPAQUIRA	K2+507,14	K2+766,04	$ 673.120.378,00
014-I-T1-MCRC	122379	EMILIO ARANGO TERAN Y OTROS	K2+817,20	K3+193,19	$ 85.364.210,00
014A-I-T1-MCRC	900.820.467-9	HKZ INVERSIONES S.A.S	K3+193,55	K3+233,41	$ 6.923.570,00
022-I-T1-MCRC	40011177	LUZ MARINA MOLANO CABALLERO Y OTROS	K4+765,43	K4+827,01	$ 43.537.732,00
002-ID-T2-MCRC	325593	LUIS ALEJANDRO MUNOZ FANDINO	K40+559,86	K40+771,71	$ 1.522.668.010,00
003-D-T2-MCRC	52823443	ALBA JANETH HINCAPIE VILLAMIL	K40+773,63	K40+786,94	$ 88.154.340,00
005-D-T2-MCRC	900226684-3	CI BULK TRADING SUR AMERICA SAS	K41+543,30	K41+661,84	$ 19.828.894,00
005A-D-T2-MCRC	900870091-7	CI BULK TRADING SUR AMERICA SAS	K41+661,84	K42+086,40	$ 128.515.381,00
008-D-T2-MCRC	1075661143	MARIA ESMERALDA AREVALO PALACIOS Y OTRO	K42+356,90	K42+396,36	$ 585.200,00
009-D-T2-MCRC	21159112	BLANCA LUCILA VEGA DE FORERO Y OTRO	K42+401,20	K42+439,44	$ 12.391.360,00
011-D-T2-MCRC	901130256-4	DEEPMININGCOAL S.A.S.	K42+689,00	K42+797,81	$ 412.697.509,50
012-D-T2-MCRC	901130256-4	DEEPMININGCOAL S.A.S.	K42+797,81	K42+971,56	$ 844.931.831,00
019-D-T2-MCRC	35417664	CARMEN ELISA PINZON PINZON Y OTRAS	K43+574,08	K43+594,41	$ 34.746.627,00
021-D-T2-MCRC	24149401	MARIA AURA CARVAJAL ESTUPIÑAN	K43+623,40	K43+628,34	$ 4.037.015,00
022-D-T2-MCRC	79747446	JOHN RODRIGO DIAZ VACA	K43+628,49	K43+635,41	$ 3.035.388,00
023-D-T2-MCRC	79747446	JOHN RODRIGO DIAZ VACA	K43+635,41	K43+641,96	$ 2.507.630,00
025-D-T2-MCRC	35404603	EDME CARVAJAL DE PINZON Y OTROS	K43+655,00	K43+731,78	$ 634.300.287,00
027-D-T2-MCRC	4139867	EDGAR SANTISTEVAN RIANO	K43+763,72	K43+775,85	$ 296.413.588,00
027A-D-T2-MCRC	1073169150	JOSE GUILLERMO PINZON DIAZ	K43+775,85	K43+797,98	$ 627.264.830,00
027B-D-T2-MCRC	1076657274	ERCY ESMERALDA FANDINO RINCON	K43+797,98	K43+812,10	$ 192.297.601,00
027C-D-T2-MCRC	20443584	ROSA INES RINCON FRESNEDA	K43+812,10	K43+829,43	$ 332.373.321,00
029-D-T2-MCRC	20758423	MARIA ANA ISABEL PINZON DE PINZON Y OTROS	K43+987,33	K44+110,88	$ 135.087.257,00
030-D-T2-MCRC	80540954	BERNABE FANDINO PINZON Y OTRO	K44+110,88	K44+259,74	$ 150.590.465,00
030A-D-T2-MCRC	900982868-3	CONSTRUCTORA SIMA SAS Y OTRO	K44+259,74	K44+366,90	$ 369.698.063,00
030B-D-T2-MCRC	409419	HECTOR MANUEL FANDIÑO SANCHEZ	K44+366,90	K44+500,97	$ 497.117.154,00
031-D-T2-MCRC	11335562	JOSE JOAQUIN FANDINO SANCHEZ	K44+500,97	K44+567,47	$ 264.953.561,00
				TRAMO 1	$ 2.455.056.226,63
				TRAMO 2	$ 6.574.195.312,50
					$ 9.029.251.539

Firma

Nombre ALEJANDRO HERRERA TOVAR
Profesional Predial Contratista
Matrícula Profesional No: 25222-344919 CND

Firma

Nombre: Luis Antonio Rueda Rueda
Director Interventoría
Matrícula No: 68202-16905 STD

Original: Archivo de Gestión del INVIAS.
Copias: Contratista, Interventor, Subdirección de Sostenibilidad.

FECHA: 15/03/2025 (Día / Mes / Año)

I. INFORMACION GENERAL

1.UNIDAD EJECUTORA:	SUBDIRECCIÓN DE MODERNIZACIÓN DE CARRETERAS NACIONALES - GRUPO CENTRO	2. DIRECCIÓN TERRITORAL:	CUNDINAMARCA
3. AÑO: 2024	MES 1 2 **3** 4 5 6 7 8 9 10 11 12		
5. LOCALIZACIÓN:	RUTA: RUTA DE LOS COMUNEROS		TRAMO 1 VARIANTE ZIPAQUIRÁ Y TRAMO 2 PRIMER SECTOR 7 KM PEAJE CASABLANCA A UBATÉ
6. CONTRATO DE OBRA No:	989 DE 2021		
7. OBJETO:	MEJORAMIENTO MEDIANTE LA CONSTRUCCIÓN Y MANTENIMIENTO, GESTION PREDIAL, SOCIAL Y AMBIENTAL SOSTENIBLE DE LA RUTA DE LOS COMUNEROS (ZIPAQUIRÁ - BARBOSA - BUCARAMANGA; GIRÓN - PIEDECUESTA) EN LOS DEPARTAMENTOS DE CUNDINAMARCA, BOYACÁ Y SANTANDER, EN MARCO DE LA REACTIVACIÓN ECONÓMICA, MEDIANTE EL PROGRAMA DE OBRA PÚBLICA "VÍAS PARA LA LEGALIDAD Y LA REACTIVACIÓN VISIÓN 2030" MÓDULO 1		
8. CONTRATISTA:	CONSORCIO VIAL MHC 063	NIT	901475859-6
9. INTERVENTOR:	CONSORCIO ICEACSA TPF	NIT	900797235-9
10. CONTRATO DE INTERVENTORÍA No:	971 DE 2021		

11. PLAZO INICIAL:	21/06/2021	12. FECHA DE INICIO:	21/06/2021	13. FECHA DE REANUDACIÓN:	-
14. PLAZO ACUMULADO:	20/12/2030	15. FECHA DE SUSPENSIÓN:	-	16. FECHA DE VENCIMIENTO:	-
17. TIPO DE GESTIÓN:	PREDIAL	18. VR. DE LA GESTIÓN:	$ 0,00	19. VR. PROVISIÓN GESTIÓN PREDIAL SOCIAL Y AMBIENTAL:	$ 53.827.286.178,00

II. INFORMACION FINANCIERA

20. VR. INICIAL (INCLUIDO IVA):	$ 465.288.090.475,00
21. VR. ANTICIPO:	$ 0,00
22. VR. ADICIÓN No (1):	$ 18.580.051.078,00
23. VR. ADICION No (2):	$ 40.000.000.000,00
24. VR. TOTAL ADICIONES:	$ 0,00
25. VR. TOTAL ACUMULADO:	**$ 523.868.141.553,00**

III. INFORMACION BASE LIQUIDACIÓN

1. GESTIÓN MENSUAL PREDIAL (B) (Valor / Cantidad)		**CANTIDAD**	**V/R UNIDAD.**	**TOTAL**
ELABORACIÓN DE FICHA PREDIAL	26. ELABORACIÓN FICHA PREDIAL, COMPONENTE TÉCNICO Y TOPOGRÁFICO CON SOPORTES INMUEBLE	0	$ 1.394.000,00	$ -
	27. ELABORACIÓN DE FICHA PREDIAL, COMPONENTE TÉCNICO Y TOPOGRAFICO CON SOPORTES DEL INMUEBLE + REQUERIMIENTO DE IDENTIFICACIÓN ENCARGO VALUATORIO (RES. 898/2014)	0	$ 2.788.000,00	$ -
	28. MODIFICAR Y/O ACTUALIZAR FICHA PREDIAL POR RAZON INHERENTE AL PROYECTO, PREVIA AUTORIZACION INVIAS, CON TRABAJO DE CAMPO	0	$ 1.045.000,00	$ -
	29. ELABORACIÓN DE LA FICHA TÉCNICA SIN COMPONENTE TOPOGRÁFICO (TERRENO)	0	$ 348.500,00	$ -
	30. ELABORACION DE LA FICHA PREDIAL CON LOS RESPECTIVOS SOPORTES PARA CONSTRUCCIONES, MEJORAS Y ESPECIES	0	$ 1.074.000,00	$ -
	31. MODIFICAR Y/O ACTUALIZAR FICHA PREDIAL POR RAZON INHERENTE AL PROYECTO, PREVIA AUTORIZACION INVIAS, SIN	0	$ 805.500,00	$ -
	32. ELABORACIÓN DE LA FICHA TÉCNICA SIN COMPONENTE TOPOGRÁFICO (MEJORA)	0	$ 268.500,00	$ -
ELABORACIÓN DE TÍTULOS	33. ELABORACIÓN DE ESTUDIO DE TITULOS PROPIETARIO CON LOS RESPECTIVOS SOPORTES (TERRENO)	0	$ 754.000,00	$ -
	34. AJUSTE AL ESTUDIO DE TÍTULOS POR CAMBIOS EN LA SITUACION JURÍDICA DEL INMUEBLE POSTERIORES A SU APROBACIÓN	0	$ 377.000,00	$ -
	35. ESTUDIO DE TITULOS (DIAGNÓSTICO JURÍDICO) PARA MEJORAS	0	$ 377.000,00	$ -
ACLARACIÓN DE CABIDA Y LINDEROS	36. SOLICITUD ANTE IGAC O AUTORIDAD CATASTRAL CORRESPONDIENTE PARA ACTUALIZACIÓN CABIDA Y/O LINDEROS	0	$ 320.000,00	$ -
	37. LEVANTAMIENTO TOPOGRÁFICO DE ÁREA RESTANTE POR HECTÁREA (INCLUYE PLANO CON COORDENADAS GEOGRÁFICAS)	0	$ 217.000,00	$ -
ELABORACIÓN DE AVALUO COMERCIAL	38. ELABORACIÓN DE AVALUO COMERCIAL PARA INMUEBLES CON PROPIEDAD DEL TERRENO	0	$ 1.340.000,00	$ -
	39. AVALÚO COMERCIAL PARA INMUEBLES CON PROPIEDAD DEL TERRENO + VALORACIÓN COMPONENTES DE LA RESOLUCIÓN 898 DE 2014, CON LOS COMPONENTES DE DAÑO EMERGENTE Y LUCRO CESANTE LIQUIDADO PARA PAGO.	0	$ 2.680.000,00	$ -
	40. ELABORACIÓN DE AVALÚO COMERCIAL PARA MEJORAS SIN TERRENO, CONSTRUCCIONES, ANEXOS Y ESPECIES PARA AVALÚOS CON VALORES SUPERIORES A 2 SMMLV	0	$ 860.000,00	$ -
	41. AVALÚOS ENTRE 1,5 HASTA 2 SMMLV	0	$ 640.000,00	$ -
	42. AVALÚOS ENTRE 1 HASTA 1,5 SMMLV	0		$ -
	43. AVALÚOS ENTRE 0 HASTA 1 SMMLV	0		$ -
1.1. ENAJENACIÓN VOLUNTARIA (Valor / Cantidad)	44. OFERTA DE COMPRA Y NOTIFICACIÓN	0	$ 346.500,00	$ -
	45. INSCRIPCIÓN DE OFERTA DE COMPRA	0	$ 231.000,00	$ -
	46. PERMISO DE INTERVENCIÓN VOLUNTARIO DEBIDAMENTE SUSCRITO X ENTIDAD Y EL TITULAR INSCRITO EN FOLIO MATRÍC. INMOBILIARIA	0	$ 346.500,00	$ -
	47. ELABORACIÓN, LEGALIZACIÓN PROMESA DE COMPRA	0	$ 231.000,00	$ -
	48. TRÁMITE DE PRIMER PAGO – VERIFICACIÓN DE RECIBO A SATISFACCIÓN POR PARTE DEL VENDEDOR	0	$ 115.500,00	$ -
	49. ESCRITURA OTORGADA Y REGISTRADA DE DOMINIO A FAVOR DE INVIAS	0	$ 462.000,00	$ -
	50. TRÁMITE DE PAGO – VERIFICACIÓN DE RECIBO A SATISFACCIÓN DEL ÚLTIMO CONTADO POR PARTE DEL VENDEDOR	0	$ 231.000,00	$ -
	ENTREGA REAL Y MATERIAL DEL PREDIO	0	$ 115.500,00	$ -
	51. RADICACIÓN SOLICITUD ANTE IGAC O CATASTROS DESCENTRALIZADOS PARA ASIGNACIÓN N° PREDIAL NACIONAL Y/O ACTUALIZ. INFORMACIÓN CATASTRAL	0	$ 231.000,00	$ -
1.2. TRÁMITES ADICIONALES PARA INICIO DE EXPROPIACIÓN JUDICIAL (Valor / Cantidad)	52. ELABORACIÓN Y NOTIFICACIÓN DE RESOLUCIÓN DE EXPROPIACIÓN (PREVIO AGOTAMIENTO ETAPA ENAJENACIÓN VOLUNTARIA)	0	$ 321.000,00	$ -
	53. CONTESTACIÓN DE RECURSO DE REPOSICIÓN EN VÍA ADMINISTRATIVA	0	$ 321.000,00	$ -
	54. NOTIFICACIÓN DE RECURSO DE REPOSICIÓN EN VÍA ADMINISTRATIVA	0	$ 107.000,00	$ -
	55. PRESENTACIÓN DEMANDA ADMITIDA CON SOLICITUD ENTREGA ANTICIPADA	0	$ 749.000,00	$ -
	56. ENTREGA REAL Y MATERIAL DEL INMUEBLE POR PARTE DEL JUEZ O QUIEN ESTE COMISIONE	0	$ 642.000,00	$ -
1.3. COMPRA DE MEJORAS PREVIJA AUORIZACION DE SMA (Valor / Cantidad)	57. PROPUESTA COMPRA DE MEJORAS	0	$ 150.000,00	$ -
	58. DOCUMENTO DE COMPRAVENTA DE MEJORAS Y LEGALIZACIÓN	0	$ 300.000,00	$ -
	59. ENTREGA PREDIO LIBRE DE SERVICIOS PÚBLICOS, PREVIO CUMPLIMIENTO REQUISITOS DE DOCUMENTO COMPRAVENTA	0	$ 150.000,00	$ -
	60.TRÁMITE DE PAGO Y RECIBO A SATISFACCIÓN DEL ÚLTIMO CONTADO POR PARTE DEL VENDEDOR	0	$ 150.000,00	$ -
1.4. RESTITUCIÓN DE BIENES DE USO PÚBLICO (Valor / Cantidad)	61. TRÁMITE DE ACCIÓN POLICIVA ANTE AUTORIDAD COMPETENTE LOGRANDO LA RESTITUCIÓN	0	$ 640.000,00	$ -
SUBTOTAL GESTION PREDIAL (1) = Suma casillas 26 a 61		0		$ -
IVA		19%		$ -
VALOR A PAGAR POR GESTIÓN PREDIAL		**0**		**$ -**

2. PAGOS MENSUALES POR ADQUISICIÓN PREDIAL (A)

FICHA PREDIAL No.	Predio: **P** Mejora: **M**	**TRADENTE** (EN CASO DE TENER VARIOS PROPIETARIOS SEPARE CON / ASI: PEPITO PEREZ/PEPITA LUGO/……)	**NUM DOC TRADENTE**	**MATRÍCULA INMOBILIARIA MATRIZ**	**ESCRITURA** (E: Numero-Fecha-Notaria-Ciudad) **PROMESA VENTA** (CV: Numero-Fecha-Notaria-Ciudad)	**No. MATRÍCULA INMOBILIARIA A NOMBRE DE INVÍAS**	**VALOR AVALÚO TERRENO**	**PAGO(S) ACUMULADO(S) DEL TERRENO**	**VALOR TOTAL AVALÚO**	**VALOR PAGADO CON ESTA PRE-ACTA(SIN IVA)**	**OBSERVACIONES DEL PAGO DEL TERRENO**
013-I-T1-MCRC	P	CLUB DEL COMERCIO DE ZIPAQUIRA	800.087.821-6	176-96905	E.P. 1849 DEL 21/09/2022 DE LA NOTARIA PRIMERA DE ZIPAQUIRA	176-222022			$ 1.400.959.564,22	$ 840.575.738,53	Primer pago correspondiente al 60% de acuerdo a la cláusula Séptima de la Promesa de Compraventa. (Preacta #14)
013-I-T1-MCRC	P	CLUB DEL COMERCIO DE ZIPAQUIRA	800.087.821-6	176-96905	E.P. 1849 DEL 21/09/2022 DE LA NOTARIA PRIMERA DE ZIPAQUIRA	176-222022			$ 1.400.959.564,22	$ 280.191.912,84	Segundo pago correspondiente al 20% de acuerdo a la cláusula Séptima de la Promesa de Compraventa. (Preacta #17)
012-D-T1-MCRC	P	ALBERTO SUAREZ JIMENEZ Y OTROS	29.394.476	176-63918	E.P. 3431 DEL 15/11/2023 DE LA NOTARIA SEGUNDA DE ZIPAQUIRA	176-63918			$ 62.326.518,00	$ 49.861.214,40	Primer pago correspondiente al 80% a la señora Francy Elena Santamaría Luengas de acuerdo a la cláusula sexta de la Promesa de Compraventa. (Preacta #20)
013-I-T1-MCRC	P	CLUB DEL COMERCIO DE ZIPAQUIRA	800.087.821-6	176-96905	E.P. 1849 DEL 21/09/2022 DE LA NOTARIA PRIMERA DE ZIPAQUIRA	176-222022			$ 1.400.959.564,22	$ 280.191.912,84	Ultimo pago correspondiente al 20% del valor total del avalúo de acuerdo a la cláusula Quinta de la Escritura de Compraventa. (Preacta #22)
013-I-T1-MCRC	P	CLUB DEL COMERCIO DE ZIPAQUIRA	800.087.821-6	176-96905	E.P. 1849 DEL 21/09/2022 DE LA NOTARIA PRIMERA DE ZIPAQUIRA	176-222022			$ 1.400.959.564,22	$ 21.366.557,00	Pago por gastos notariales, registro e impuestos para escritura publica de compraventa a favor de INVIAS. (Preacta #24)
005-I-T1-MCRC	P	APRECUZ ASOCIACION PRO RECREACION Y CULTURA DE ZIPAQUIRA	800.240.299-6	176-126658	E.P 1588 DEL 14-09-23 DE LA NOTARIA PRIMERA DE ZIPAQUIRA	176-126658			$ 673.120.378,00	$ 413.125.201,55	Primer pago correspondiente al 60% realizado al propietario 'Aprecuz Asociación Pro Recreación y Cultura De Zipaquirá' de acuerdo a la cláusula septima de la Promesa de Compraventa. (Preacta #25)
004-I-T1-MCRC	P	OLGA TURRIAGO ARIAS Y OTRO	41.756.516	176-122650	E.P. 2540 DEL 2023 DE LA NOTARIA SEGUNDA DE ZIPAQUIRA	176-235847			$ 39.929.714,00	$ 23.957.828,40	Primer pago correspondiente al 60% realizado a la propietaria y autorizada para recibir el valor del pago completo de acuerdo a autorizacion y a la cláusula septima de la Promesa de Compraventa. (Preacta #27)
006-D-T1-MCRC	P	APRECUZ ASOCIACION PRO RECREACION Y CULTUIRA DE ZIPAQUIRA	800.240.299-6	176-126659	E.P. 1590 DEL 13/09/23 DE LA NOTARIA PRIMERA DE ZIPAQUIRA	176-236462			$ 847.218,00	$ 677.774,40	Primer pago correspondiente al 80% realizado al propietario 'Aprecuz Asociación Pro Recreación y Cultura De Zipaquirá' de acuerdo a la cláusula septima de la Promesa de Compraventa. (Preacta #27)
009-D-T1-MCRC	P	AVE COLOMBIANA SAS	860.001.619-3	176-64995	E.P. 2055 DEL 10/08/2023 DE LA NOTARIA SEGUNDA DE ZIPAQUIRA	176-232851			$ 6.239.444,00	$ 4.991.555,20	Primer pago correspondiente al 80% realizado al propietario de acuerdo a la cláusula septima de la minuta de escritura de compraventa. (Preacta #28)
010-D-T1-MCRC	P	AVE COLOMBIANA SAS	860.001.619-3	176-18007	E.P. 1297 DEL 10/08/2023 DE LA NOTARIA PRIMERA DE ZIPAQUIRA	176-18007			$ 32.189.541,58	$ 25.751.633,26	Primer pago correspondiente al 80% realizado al propietario de acuerdo a la cláusula septima de la minuta de escritura de compraventa. (Preacta #28)
011-D-T1-MCRC	P	LUIS ALBERTO AREVALO SUAREZ Y OTROS	3.264.139	176-64089	E.P. 2035 DEL 09/08/2023 DE LA NOTARIA SEGUNDA DE ZIPAQUIRA	176-64089			$ 83.328.199,38	$ 66.662.559,50	Primer pago correspondiente al 80% realizado al propietario de acuerdo a la cláusula septima de la minuta de escritura de compraventa. (Preacta #28)
009-D-T1-MCRC	P	AVE COLOMBIANA SAS	860.001.619-3	176-64995	E.P. 2055 DEL 10/08/2023 DE LA NOTARIA SEGUNDA DE ZIPAQUIRA	176-232851			$ 6.239.444,00	$ 821.583,00	Pago por gastos notariales e impuestos para escritura publica de compraventa a favor de INVIAS. (Preacta #28)
010-D-T1-MCRC	P	AVE COLOMBIANA SAS	860.001.619-3	176-18007	E.P. 1297 DEL 10/08/2023 DE LA NOTARIA PRIMERA DE ZIPAQUIRA	176-18007			$ 32.189.541,58	$ 1.210.117,00	Pago por gastos notariales, registro e impuestos para escritura publica de compraventa a favor de INVIAS. (Preacta #28)
011-D-T1-MCRC	P	LUIS ALBERTO AREVALO SUAREZ Y OTROS	3.264.139	176-64089	E.P. 2035 DEL 09/08/2023 DE LA NOTARIA SEGUNDA DE ZIPAQUIRA	176-64089			$ 83.328.199,38	$ 1.199.600,00	Pago por gastos de registro e impuestos para escritura publica de compraventa a favor de INVIAS. (Preacta #28)
001-D-T1-MCRC	P	ALVARO GARCIA GARCIA Y OTROS	2.882.777	176-123269	E.P. 1607 DEL 15/09/2023 DE LA NOTARIA PRIMERA DE ZIPAQUIRA	176-236470			$ 2.409.951,40	$ 1.927.961,12	Primer pago correspondiente al 80% realizado al propietario de acuerdo a la cláusula septima de la minuta de escritura de compraventa al momento de su firma. (Preacta #29)
003-I-T1-MCRC	P	ALVARO GARCIA GARCIA Y OTROS	2.882.777	176-123268	E.P. 1606 DEL 15/09/2023 DE LA NOTARIA PRIMERA DE ZIPAQUIRA	176-236481			$ 13.146.701,90	$ 10.517.361,52	Primer pago correspondiente al 80% realizado al propietario de acuerdo a la cláusula septima de la minuta de escritura de compraventa al momento de su firma. (Preacta #29)

FECHA: 15/03/2025 (Día / Mes / Año)

I. INFORMACION GENERAL

1.UNIDAD EJECUTORA:	SUBDIRECCIÓN DE MODERNIZACIÓN DE CARRETERAS NACIONALES - GRUPO CENTRO	2. DIRECCIÓN TERRITORAL:	CUNDINAMARCA
3. AÑO	**2024** MES 1 2 **3** 4 5 6 7 8 9 10 11 12		
5. LOCALIZACIÓN:	RUTA: RUTA DE LOS COMUNEROS		TRAMO 1 VARIANTE ZIPAQUIRÁ Y TRAMO 2 PRIMER SECTOR 7 KM PEAJE CASABLANCA A UBATÉ
6. CONTRATO DE OBRA No:	989 DE 2021		
7. OBJETO:	MEJORAMIENTO MEDIANTE LA CONSTRUCCIÓN Y MANTENIMIENTO, GESTION PREDIAL, SOCIAL Y AMBIENTAL SOSTENIBLE DE LA RUTA DE LOS COMUNEROS (ZIPAQUIRÁ - BARBOSA - BUCARAMANGA; GIRÓN - PIEDECUESTA) EN LOS DEPARTAMENTOS DE CUNDINAMARCA, BOYACÁ Y SANTANDER, EN MARCO DE LA REACTIVACIÓN ECONÓMICA, MEDIANTE EL PROGRAMA DE OBRA PÚBLICA "VÍAS PARA LA LEGALIDAD Y LA REACTIVACIÓN VISIÓN 2030" MÓDULO 1		
8. CONTRATISTA:	CONSORCIO VIAL MHC 063	NIT	901475859-6
9. INTERVENTOR:	CONSORCIO ICEACSA TPF	NIT	900797235-9
10. CONTRATO DE INTERVENTORÍA No:	971 DE 2021		

11. PLAZO INICIAL:	21/06/2021	12. FECHA DE INICIO:	21/06/2021	13. FECHA DE REANUDACIÓN:	-
14. PLAZO ACUMULADO:	20/12/2030	15. FECHA DE SUSPENSIÓN:	-	16. FECHA DE VENCIMIENTO:	-
17. TIPO DE GESTIÓN:	PREDIAL	18. VR. DE LA GESTIÓN:	$ 0,00	19. VR. PROVISIÓN GESTIÓN PREDIAL SOCIAL Y AMBIENTAL:	$ 53.827.286.178,00

009-D-T1-MCRC	P	AVE COLOMBIANA SAS	860.001.619-3	176-64995	E.P. 2055 DEL 10/08/2023 DE LA NOTARIA SEGUNDA DE ZIPAQUIRA	176-232851			$ 6.239.444,00	$ 1.247.888,80	Segundo y ultimo pago correspondiente al 20% realizado al propietario de acuerdo a la cláusula septima de la escritura de compraventa. En el soporte de pago de BTGPATUAL se encuentran un solo valor correspondiente a los dos pagos realizados a los predios 009-D-T1-MCRC y 010-D-T1-MCRC del mismo propietario. (Preacta #29)
010-D-T1-MCRC	P	AVE COLOMBIANA SAS	860.001.619-3	176-18007	E.P. 1297 DEL 10/08/2023 DE LA NOTARIA PRIMERA DE ZIPAQUIRA	176-18007			$ 32.189.541,58	$ 6.437.908,32	Segundo y ultimo pago correspondiente al 20% realizado al propietario de acuerdo a la cláusula septima de la escritura de compraventa. En el soporte de pago de BTGPATUAL se encuentran un solo valor correspondiente a los dos pagos realizados a los predios 009-D-T1-MCRC y 010-D-T1-MCRC del mismo propietario. (Preacta #29)
014A-I-T1-MCRC	P	HKZ INVERSIONES SAS	900.820.467-9	176-122736	E.P. 2614 DEL 19/09/23 DE LA NOTARIA SEGUNDA DE ZIPAQUIRA	176-235845			$ 6.923.570,00	$ 5.538.856,00	Primer pago correspondiente al 80% realizado al propietario de acuerdo a la cláusula septima de la minuta de escritura de compraventa al momento de su firma. (Preacta #29)
004-I-T1-MCRC	P	OLGA TURRIAGO ARIAS Y OTRO	41.756.516	176-122650	E.P. 2540 DEL 2023 DE LA NOTARIA SEGUNDA DE ZIPAQUIRA	176-235847			$ 39.929.714,00	$ 7.985.942,80	Segundo pago correspondiente al 20% realizado al propietario de acuerdo a la cláusula septima de la escritura de compraventa. (Preacta #30)
004-I-T1-MCRC	P	OLGA TURRIAGO ARIAS Y OTRO	41.756.516	176-122650	E.P. 2540 DEL 2023 DE LA NOTARIA SEGUNDA DE ZIPAQUIRA	176-235847			$ 39.929.714,00	$ 1.482.636,00	Pago por gastos de registro e impuestos para escritura publica de compraventa a favor de INVIAS. (Preacta #30)
006-D-T1-MCRC	P	APRECUZ ASOCIACION PRO RECREACION Y CULTUIRA DE ZIPAQUIRA	800.240.299-6	176-126659	E.P. 1590 DEL 13/09/23 DE LA NOTARIA PRIMERA DE ZIPAQUIRA	176-236462			$ 847.218,00	$ 1.865.532,00	Pago por gastos de registro para escritura publica de compraventa a favor de INVIAS. (Preacta #30)
009-D-T1-MCRC	P	AVE COLOMBIANA SAS	860.001.619-3	176-64995	E.P. 2055 DEL 10/08/2023 DE LA NOTARIA SEGUNDA DE ZIPAQUIRA	176-232851			$ 6.239.444,00	$ 150.200,00	Pago por gastos de registro para escritura publica de compraventa a favor de INVIAS. (Preacta #30)
011-D-T1-MCRC	P	LUIS ALBERTO AREVALO SUAREZ Y OTROS	3.264.139	176-64089	E.P. 2035 DEL 09/08/2023 DE LA NOTARIA SEGUNDA DE ZIPAQUIRA	176-64089			$ 83.328.199,38	$ 16.665.639,88	Segundo y ultimo pago correspondiente al 20% realizado al propietario de acuerdo a la cláusula septima de la escritura de compraventa. (Preacta #30)
011-D-T1-MCRC	P	LUIS ALBERTO AREVALO SUAREZ Y OTROS	3.264.139	176-64089	E.P. 2035 DEL 09/08/2023 DE LA NOTARIA SEGUNDA DE ZIPAQUIRA	176-64089			$ 83.328.199,38	$ 870.772,00	Pago por gastos notariales para escritura publica de compraventa a favor de INVIAS. (Preacta #30)
014A-I-T1-MCRC	P	HKZ INVERSIONES SAS	900.820.467-9	176-122736	E.P. 2614 DEL 2023 DE LA NOTARIA SEGUNDA DE ZIPAQUIRA	176-235845			$ 6.923.570,00	$ 1.106.425,00	Pago por gastos notariales para escritura publica de compraventa a favor de INVIAS. (Preacta #30)
022-I-T1-MCRC	P	LUZ MARINA MOLANO CABALLERO Y OTROS	40.011.177	176-92414	E.P. 1582 DEL 13/09/2023 DE LA NOTARIA PRIMERA DE ZIPAQUIRA	176-235888			$ 43.537.732,00	$ 34.830.185,60	Primer pago correspondiente al 80% realizado a los propietarios de acuerdo a la cláusula septima de la escritura de compraventa y al porcentaje de propiedad según Sucesion realizada por la E.P. #935 del 07-05-2008 de la notaria 2 de zipaquira, registrada en la anotacion #7 del FMI 176-92141. Dichos porcentajes aplicados y entregado a los propitarios, son los siguientes: - Herrera Molano Jaime Humberto (25% porcentaje de propiedad). - Herrera Molano Luz Andrea (25% porcentaje de propiedad). - Molano Caballero Luz Marina (50% porcentaje de propiedad). (Preacta #30)
022-I-T1-MCRC	P	LUZ MARINA MOLANO CABALLERO Y OTROS	40.011.177	176-92414	E.P. 1582 DEL 13/09/2023 DE LA NOTARIA PRIMERA DE ZIPAQUIRA	176-235888			$ 43.537.732,00	$ 2.039.118,00	Pago por gastos notariales, registro e impuestos para escritura publica de compraventa a favor de INVIAS. (Preacta #30)
001-D-T1-MCRC	P	ALVARO GARCIA GARCIA Y OTROS	2.882.777	176-123269	E.P. 1607 DEL 15/09/2023 DE LA NOTARIA PRIMERA DE ZIPAQUIRA	176-236470			$ 2.409.951,40	$ 1.961.772,00	Pago por gastos notariales, registro e impuestos para escritura publica de compraventa a favor de INVIAS. (Preacta #32)
002-I-T1-MCRC	P	ROSA EMMA SANDOVAL BRICEÑO Y OTROS	41702502	176-66009	E.P. 2497 DEL 12/09/2023 DE LA NOTARIA SEGUNDA DE ZIPAQUIRA	176-236644			$ 3.269.213,46	$ 930.331,00	Pago por gastos notariales, registro e impuestos para escritura publica de compraventa a favor de INVIAS. (Preacta #32)
003-I-T1-MCRC	P	ALVARO GARCIA GARCIA Y OTROS	2.882.777	176-123268	E.P. 1606 DEL 15/09/2023 DE LA NOTARIA PRIMERA DE ZIPAQUIRA	176-236481			$ 13.146.701,90	$ 2.051.272,00	Pago por gastos notariales, registro e impuestos para escritura publica de compraventa a favor de INVIAS. (Preacta #32)
005-I-T1-MCRC	P	APRECUZ ASOCIACION PRO RECREACION Y CULTURA DE ZIPAQUIRA	800.240.299-6	176-126658	E.P 1588 DEL 14-09-23 DE LA NOTARIA PRIMERA DE ZIPAQUIRA	176-126658			$ 673.120.378,00	$ 132.623.560,72	Segundo pago correspondiente al 20% realizado al propietario de acuerdo a la cláusula septima de la escritura de compraventa. (Preacta #32)
006-D-T1-MCRC	P	APRECUZ ASOCIACION PRO RECREACION Y CULTUIRA DE ZIPAQUIRA	800.240.299-6	176-126659	E.P. 1590 DEL 13/09/23 DE LA NOTARIA PRIMERA DE ZIPAQUIRA	176-236462			$ 847.218,00	$ 169.443,60	Segundo y ultimo pago correspondiente al 20% realizado al propietario de acuerdo a la cláusula septima de la escritura de compraventa al momento de su firma (Preacta #32)
014A-I-T1-MCRC	P	HKZ INVERSIONES SAS	900.820.467-9	176-122736	E.P. 2614 DEL 19/09/23 DE LA NOTARIA SEGUNDA DE ZIPAQUIRA	176-235845			$ 6.923.570,00	$ 1.384.714,00	Segundo y ultimo pago correspondiente al 20% realizado al propietario de acuerdo a la cláusula septima de la escritura de compraventa al momento de su firma (Preacta #32)
022-I-T1-MCRC	P	LUZ MARINA MOLANO CABALLERO Y OTROS	40.011.177	176-92414	E.P. 1582 DEL 13/09/2023 DE LA NOTARÍA SEGUNDA DE ZIPAQUIRÁ	176-235888			$ 43.537.732,00	$ 8.707.546,40	Segundo y ultimo pago correspondiente al 20% realizado al propietario de acuerdo a la cláusula septima de la escritura de compraventa al momento de su firma (Preacta #32)
004-I-T1-MCRC	P	OLGA TURRIAGO ARIAS Y OTRO	41.756.516	176-122650	E.P. 2540 DEL 2023 DE LA NOTARIA SEGUNDA DE ZIPAQUIRA	176-235847			$ 39.929.714,00	$ 7.985.942,80	Ultimo pago correspondiente al 20% realizado al propietario de acuerdo a la cláusula cuarta de la escritura de compraventa. (Preacta #33)
012-D-T1-MCRC	P	ALBERTO SUAREZ JIMENEZ Y OTROS	29.394.476	176-63918	E.P. 3431 DEL 2023 DE LA NOTARIA SEGUNDA DE ZIPAQUIRA	176-63918			$ 62.326.518,00	$ 1.554.365,00	Pago por gastos notariales, registro e impuestos para escritura publica de compraventa a favor de INVIAS. (Preacta #33)
027A-D-T2-MCRC	P	JOSE GUILLERMO PINZON DIAZ	1.073.169.150	176-173217	PROMESA DE COMPRAVENTA SUSCRITA EN LA NOTARÍA 2° DE ZIPAQUIRÁ				$ 627.264.830,00	$ 501.811.864,00	Primer pago correspondiente al 80% realizado al propietario de acuerdo a la cláusula septima de la Promesa de compraventa al momento de su firma. (Preacta #33)
001-D-T1-MCRC	P	ALVARO GARCIA GARCIA Y OTROS	2.882.777	176-123269	E.P. 3431 DEL 15/11/2023 DE LA NOTARIA SEGUNDA DE ZIPAQUIRA	176-236470			$ 2.409.951,40	$ 481.990,28	Segundo y Ultimo pago correspondiente al 20% realizado de acuerdo a la cláusula cuarta de la escritura pública de compraventa. (Preacta #34)
002-I-T1-MCRC	P	ROSA EMMA SANDOVAL BRICEÑO Y OTROS	41702502	176-66009	E.P. 2497 DEL 12/09/2023 DE LA NOTARIA SEGUNDA DE ZIPAQUIRA	176-236644			$ 3.269.213,46	$ 2.615.370,77	Primer pago correspondiente al 80% realizado al propietario de acuerdo a la firma de la escritura de compraventa (Preacta #34)
002-I-T1-MCRC	P	ROSA EMMA SANDOVAL BRICEÑO Y OTROS	41702502	176-66009	E.P. 2497 DEL 12/09/2023 DE LA NOTARIA SEGUNDA DE ZIPAQUIRA	176-236644			$ 3.269.213,46	$ 653.842,69	Segundo y Ultimo pago correspondiente al 20% realizado de acuerdo a la cláusula cuarta de la escritura pública de compraventa. (Preacta #34)
003-I-T1-MCRC	P	ALVARO GARCIA GARCIA Y OTROS	2.882.777	176-123268	E.P. 1606 DEL 15/09/2023 DE LA NOTARIA PRIMERA DE ZIPAQUIRA	176-236481			$ 13.146.701,90	$ 2.629.340,38	Segundo y Ultimo pago correspondiente al 20% realizado de acuerdo a la cláusula cuarta de la escritura pública de compraventa. (Preacta #34)
012-D-T1-MCRC	P	ALBERTO SUAREZ JIMENEZ Y OTROS	29.394.476	176-63918	E.P. 3431 DEL 15/11/2023 DE LA NOTARIA SEGUNDA DE ZIPAQUIRA	176-63918			$ 62.326.518,00	$ 12.465.303,60	Segundo y Ultimo pago correspondiente al 20% realizado de acuerdo a la cláusula cuarta de la escritura pública de compraventa. (Preacta #34)
005-I-T1-MCRC	P	APRECUZ ASOCIACION PRO RECREACION Y CULTURA DE ZIPAQUIRA	800.240.299-6	176-126658	E.P 1588 DEL 14-09-23 DE LA NOTARIA PRIMERA DE ZIPAQUIRA	176-126658			$ 673.120.378,00	$ 132.623.560,73	Último pago correspondiente al 20% de acuerdo a la clausula Cuarta de la Escritura Pública No. 1588. (Preacta #35)
005-I-T1-MCRC	P	APRECUZ ASOCIACION PRO RECREACION Y CULTURA DE ZIPAQUIRA	800.240.299-6	176-126658	E.P 1588 DEL 14-09-23 DE LA NOTARIA PRIMERA DE ZIPAQUIRA E.P ACLARATORIA 285 DEL 28-02-24 DE LA NOTARIA PRIMERA DE ZIPAQUIRA	176-126658			$ 673.120.378,00	$ 12.520.654,00	Pago por gastos notariales, registro e impuestos para escritura pública No. 1588 de compraventa a favor de INVIAS, mas los Intereses Moratorios de Escritura pública No. 1588 e impuestos por aclaración de Escritura pública No. 285 (Preacta #35)
027-D-T2-MCRC	P	EDGAR SANTISTEVAN RIAÑO	4.139.867	176-173216	PROMESA DE COMPRAVENTA SUSCRITA EN LA NOTARÍA 2° DE ZIPAQUIRÁ				$ 296.413.588,00	$ 246.010.870,40	Primer pago correspondiente al 80% a la firma de la promesa de compraventa. (Preacta #36)
027B-D-T2-MCRC	P	ERCY ESMERALDA FANDIÑO RINCON	1.076.657.274	176-173218	PROMESA DE COMPRAVENTA SUSCRITA EN LA NOTARÍA 1° DE ZIPAQUIRÁ				$ 192.297.601,00	$ 157.246.081,00	Primer pago correspondiente al 80% a la firma de la promesa de compraventa. . (Preacta #36)
027C-D-T2-MCRC	P	ROSA INÉS RINCON FRESNEDA	20.443.584	176-173219	PROMESA DE COMPRAVENTA SUSCRITA EN LA NOTARÍA 2° DE ZIPAQUIRÁ				$ 332.373.321,00	$ 272.858.657,00	Primer pago correspondiente al 80% a la firma de la promesa de compraventa. . (Preacta #36).
003-D-T2-MCRC	P	ALBA JANETH HINCAPIE VILLAMIL	52823443	176-40999	TRAMITE DE ESCRITURACIÓN				$ 88.154.340,00	$ 70.523.472,00	Primer pago correspondiente al 80% de acuerdo a la clausula Cuarta de la Escritura Pública No. 1533 (Preacta #40).
014-I-T1-MCRC	P	EMILIO ARANGO TERAN Y OTROS	122.379	176-130754	RADICADO NO. 11001-31-03-030-2024-00252-00 JUZGADO TREINTA CIVIL DELCIRCUITO DE BOGOTÁ D.C				$ 85.364.210,00	$ 85.364.210,00	Pago total 100% correspondiente a consignación del proceso de expropiacióón

FECHA: 15/03/2025 (Día / Mes / Año)

I. INFORMACION GENERAL

1.UNIDAD EJECUTORA:	SUBDIRECCIÓN DE MODERNIZACIÓN DE CARRETERAS NACIONALES - GRUPO CENTRO	2. DIRECCIÓN TERRITORIAL:	CUNDINAMARCA
3. AÑO: 2024	MES 1 2 **3** 4 5 6 7 8 9 10 11 12		
5. LOCALIZACIÓN:	RUTA: RUTA DE LOS COMUNEROS	TRAMO 1 VARIANTE ZIPAQUIRÁ Y TRAMO 2 PRIMER SECTOR 7 KM PEAJE CASABLANCA A UBATÉ	
6. CONTRATO DE OBRA No:	989 DE 2021		
7. OBJETO:	MEJORAMIENTO MEDIANTE LA CONSTRUCCIÓN Y MANTENIMIENTO, GESTION PREDIAL, SOCIAL Y AMBIENTAL SOSTENIBLE DE LA RUTA DE LOS COMUNEROS (ZIPAQUIRÁ - BARBOSA - BUCARAMANGA; GIRÓN - PIEDECUESTA) EN LOS DEPARTAMENTOS DE CUNDINAMARCA, BOYACÁ Y SANTANDER, EN MARCO DE LA REACTIVACIÓN ECONÓMICA, MEDIANTE EL PROGRAMA DE OBRA PÚBLICA "VÍAS PARA LA LEGALIDAD Y LA REACTIVACIÓN VISIÓN 2030" MÓDULO 1		
8. CONTRATISTA:	CONSORCIO VIAL MHC 063	NIT	901475859-6
9. INTERVENTOR:	CONSORCIO ICEACSA TPF	NIT	900797235-9
10. CONTRATO DE INTERVENTORÍA No:	971 DE 2021		

11. PLAZO INICIAL:	21/06/2021	12. FECHA DE INICIO:	21/06/2021	13. FECHA DE REANUDACIÓN:	-
14. PLAZO ACUMULADO:	20/12/2030	15. FECHA DE SUSPENSIÓN:	-	16. FECHA DE VENCIMIENTO:	-
17. TIPO DE GESTIÓN:	PREDIAL	18. VR. DE LA GESTIÓN:	$ 0,00	19. VR. PROVISIÓN GESTIÓN PREDIAL SOCIAL Y AMBIENTAL:	$ 53.827.286.178,00

014B-D-T1-MCRC	P	EMILIO ARANGO TERAN Y OTROS	122.379	176-130755	PROCESO No. 2020-00284 JUZGADO CUARENTA Y CINCO CIVIL DEL CIRCUITO DE BOGOTÁ D.C.				$ 6.322.883,46	$ 6.322.883,46	Pago total 100% correspondiente a consignación del proceso de expropiación
003-D-T2-MCRC	P	ALBA JANETH HINCAPIE VILLAMIL	52823443	176-40999	E.P 1533 DEL 27-08-24 DE LA NOTARIA PRIMERA DE ZIPAQUIRA	176-40999			$ 88.154.340,00	$ 17.630.868,00	Segundo y Ultimo pago correspondiente al 20% de acuerdo a la clausula Cuarta de la Escritura Pública No. 1533 (Preacta #42).
003-D-T2-MCRC	P	ALBA JANETH HINCAPIE VILLAMIL	52823443	176-40999	E.P 1533 DEL 27-08-24 DE LA NOTARIA PRIMERA DE ZIPAQUIRA	176-40999			$ 88.154.340,00	$ 1.673.940,00	Pago por gastos notariales, registro e impuestos para escritura publica de compraventa a favor de INVIAS. (Preacta #42)
027A-D-T2-MCRC	P	JOSE GUILLERMO PINZON DIAZ	1.073.169.150	176-173217	PROMESA DE COMPRAVENTA SUSCRITA EN LA NOTARÍA 2° DE ZIPAQUIRÁ	176-173217			$ 627.264.830,00	$ 10.532.649,00	Pago por gastos notariales, registro e impuestos para escritura publica de compraventa a favor de INVIAS. (Preacta #42)
027B-D-T2-MCRC	P	ERCY ESMERALDA FANDIÑO RINCON	1.076.657.274	176-173218	E.P 086 DEL 25-09-24 DE LA NOTARIA UNICA DE NEMOCÓN	176-173218			$ 192.297.601,00	$ 3.411.224,00	Pago por gastos notariales, registro e impuestos para escritura publica de compraventa a favor de INVIAS. (Preacta #42)
027C-D-T2-MCRC	P	ROSA INÉS RINCON FRESNEDA	20.443.584	176-173219	E.P 087 DEL 25-09-24 DE LA NOTARIA UNICA DE NEMOCÓN	176-173219			$ 332.373.321,00	$ 5.549.295,00	Pago por gastos notariales, registro e impuestos para escritura publica de compraventa a favor de INVIAS. (Preacta #42)
027B-D-T2-MCRC	P	ERCY ESMERALDA FANDIÑO RINCON	1.076.657.274	176-173218	E.P 086 DEL 25-09-24 DE LA NOTARIA UNICA DE NEMOCÓN	176-173218			$ 192.297.601,00	$ 39.311.520,00	Segundo y Ultimo pago correspondiente al 20% de acuerdo a la clausula Cuarta de la Escritura Pública No. 086 (Preacta #44).
019-D-T2-MCRC	P	CARMEN ELISA PINZON PINZON Y OTRAS	35417664	176-17927	E.P 2175 DEL 26-11-24 DE LA NOTARIA PRIMERA DE ZIPAQUIRÁ	0			$ 34.746.627,00	$ 27.797.301,60	Primer pago correspondiente al 80% de acuerdo con la cláusula Cuarta de la Escritura Pública No. 2175 (Preacta #45).
027-D-T2-MCRC	P	EDGAR SANTISTEVAN RIAÑO	4.139.867	176-173216	E.P 1779 DEL 02-10-24 DE LA NOTARIA PRIMERA DE ZIPAQUIRÁ	176-173216			$ 296.413.588,00	$ 61.502.717,60	Segundo y Ultimo pago correspondiente al 20% de acuerdo con la cláusula Cuarta de la Escritura Pública No. 1779 (Preacta #45).
027-D-T2-MCRC	P	EDGAR SANTISTEVAN RIAÑO	4.139.867	176-173216	E.P 1779 DEL 02-10-24 DE LA NOTARIA PRIMERA DE ZIPAQUIRÁ	176-173216			$ 296.413.588,00	$ 5.465.561,00	Pago por gastos notariales, registro e impuestos para escritura pública de compraventa a favor de INVIAS. (Preacta #45)
027A-D-T2-MCRC	P	JOSE GUILLERMO PINZON DIAZ	1.073.169.150	176-173217	E.P 2305 DEL 06-08-24 DE LA NOTARIA SEGUNDA DE ZIPAQUIRÁ	176-173217			$ 627.264.830,00	$ 125.452.966,00	Segundo y Ultimo pago correspondiente al 20% de acuerdo con la cláusula Cuarta de la Escritura Pública No.2305 (Preacta #45).
027C-D-T2-MCRC	P	ROSA INÉS RINCON FRESNEDA	20.443.584	176-173219	E.P 087 DEL 25-09-24 DE LA NOTARIA UNICA DE NEMOCÓN	176-173219			$ 332.373.321,00	$ 68.214.664,20	Segundo y Ultimo pago correspondiente al 20% de acuerdo con la cláusula Cuarta de la Escritura Pública No. 087 (Preacta #45).

Si la información excede las casillas dispuestas para tal fin, favor utilizar un anexo con la relación completa indicando aquí la cantidad de folios y el anexo parte integral de la pre-acta

62. TOTAL PAGADO POR ADQUISICIÓN DE LOS PREDIOS EN ESTA PRE ACTA (A)	**$ 0,00**
63. SUBTOTAL PAGOS PREDIALES (2)	$ 0,00
64. OTROS (Administración 2.5%)	$ 0,00
65. IVA	$ 0,00
66. VALOR A PAGAR POR ADQUISICIÓN DE PREDIOS	$ 0,00

IV. VALORES LIQUIDADOS

69. VALOR TOTAL BÁSICO PRESENTE PREACTA	$ 0,00
70. IVA PRESENTE PREACTA	$ 0,00
71. VALOR TOTAL PRESENTE PREACTA (1+2)	**$ 0,00**
72. VALOR GESTIÓN Y ADQUISICIÓN PREDIAL PRESENTE PREACTA	**$ 0,00**

V. CONTROL DE VALORES LIQUIDADOS

73. VALOR ACUMULADO ACTIVIDADES PREDIALES	$ 4.782.609.878,51
74. GESTIÓN PREDIAL	$ 445.795.375,00
75. DESEMBOLSOS PREDIALES	$ 4.131.291.369,19
76. OTROS, (Administración 2,5%)	$ 101.532.061,40
77. IVA	$ 103.991.072,76
78. VALOR TOTAL ACUMULADO	$ 4.782.609.878,35
79. SALDO POR EJECUTAR	**$ 49.044.676.300,00**

VI. FIRMAS

FIRMA DEL CONTRATISTA	MARIO ALBERTO HUERTAS COTES (Firmado digitalmente por MARIO ALBERTO HUERTAS COTES Fecha: 2025.03.07 14:51:47 -05'00')		FIRMA DEL INTERVENTOR		
NOMBRES Y APELLIDOS	MARIO ALBERTO HUERTAS COTES		NOMBRES Y APELLIDOS	LUIS ANTONIO RUEDA RUEDA	
C.C. X C.E.	NUMERO	19146113	C.C. X C.E.	NUMERO	91200647 X
MATRICULA PROFESIONAL	NUMERO	25000-14502	MATRICULA PROFESIONAL	NUMERO	68202-16905 STD
Representante Legal X	Apoderado		Representante Legal	Apoderado	

NOTAS

1. Las cantidades y valores consignados en la presente Preacta son responsabilidad exclusiva del Contratista de Obra e Interventoría.
2. El Interventor certifica que revisó, verificó y aprobó las actividades de gestión y adquisición predial de responsabilidad del Contratista.
3. Las cantidades, precios unitarios y valores totales consignados en la presente preacta no pueden superar el valor de la provisión predial vigente.
4. El número de la presente preacta debe coincidir con el número del Acta de Recibo Parcial de Obra correspondiente. Si en el mes no se ejecutan actividades de gestión y adquisición predial susceptibles de pago, la preacta debe presentarse en cero ($0) pesos.
5. Teniendo en cuenta la modificacion 3 al contrato de obra 989 de 2021, el valor de la gestión predial, social y ambiental es de $53.827.286.178,00; y para la gestión predial se aprobó un valor de $27.201´058.364, según circular 2024I-VBOG-075539

ORIGINAL: Acta de recibo parcial de obra — Archivo de Gestión del INVIAS
Copias: Contratista, Interventor, Dirección Territorial, Subdirección de Sostenibilidad

	INSTITUTO NACIONAL DE VÍAS PROCESO MISIONAL GESTIÓN AMBIENTAL, SOCIAL, PREDIAL Y DE SOSTENIBILIDAD DE PROYECTOS MANUAL DE INTERVENTORÍA OBRA PÚBLICA PRE-ACTA MENSUAL DE INVERSIÓN SOCIAL - SEGUIMIENTO FINAL A LA INVERSIÓN SOCIAL DEL PROYECTO	CÓDIGO	MASPS-MN1-IN-3-FR-6
		VERSIÓN	1
		PÁGINA	

TIPO DE DOCUMENTO	PRE-ACTA	PRE-ACTA MENSUAL DE INVERSIÓN SOCIAL No. (coincide con No. Acta de Recibo Parcial de Obra)	46		FECHA	31	MARZO	2025
						(Día / Mes / Año)		

1. DATOS DEL PROYECTO

UNIDAD EJECUTORA	Subdirección de Modernización de Carreteras Nacionales - Grupo Oriente	OBJETO DEL CONTRATO	MEJORAMIENTO MEDIANTE LA CONSTRUCCIÓN Y MANTENIMIENTO, GESTION PREDIAL, SOCIAL Y AMBIENTAL SOSTENIBLE DE LA RUTA DE LOS COMUNEROS (ZIPAQUIRÁ - BARBOSA - BUCARAMANGA; GIRÓN - PIEDECUESTA) EN LOS DEPARTAMENTOS DE CUNDINAMARCA, BOYACÁ Y SANTANDER, EN MARCO DE LA REACTIVACIÓN ECONÓMICA, MEDIANTE EL PROGRAMA DE OBRA PÚBLICA "VÍAS PARA LA LEGALIDAD Y LA REACTIVACIÓN VISIÓN 2030" MÓDULO 1	No. CONTRATO DE OBRA / AÑO	989 de 2021
DIRECCIÓN TERRITORIAL	Dirección Territorial Cundinamarca			No. CONTRATO DE INTERVENTORIA / AÑO	971 de 2021

2. BALANCE DE LA INVERSIÓN SOCIOAMBIENTAL EN EL CONTRATO DE OBRA

NOMBRE DEL INSUMO O ÍTEM		CONDICIONES ACTUALES PLAN DE INVERSIÓN				No.	5		INFORMACIÓN PRE-ACTA MENSUAL					INFORMACIÓN BALANCE DE INVERSIÓN SOCIAL			OBSERVACIONES
						FECHA	14	AGOSTO 2024									
PROYECTO	ACTIVIDAD	UNIDAD	CANTIDAD	VALOR UNITARIO ($)	VALOR BÁSICO GESTIÓN SOCIOAMBIENTAL($)	REEMB	ÍTEM	VALOR GESTIÓN SOCIOAMBIENTAL (incluye OTROS*) ($)	CANTIDAD EJECU. MES	VALOR BÁSICO EJECU. MES ($)	OTROS * (%)	VALOR OTROS MES ($)	VALOR MES GESTIÓN SOCIOAMBIENTAL (incluye OTROS*) ($)	CANTIDAD EJECU. ACUMU. **	VALOR EJECUTADO ACUMULADO ($) **	VALOR POR EJECUTAR ($)	
PAGA: Proyecto 1. Atención al Usuario Lic. Ambiental: Inform. y participación comunitaria **Puntos SAU**	Carteleras Informativas	Unitario	9	$ 380.000	$ 3.420.000	x		$ 3.521.745	0	$ -	2,5%	$ -	$ 0	3	$ 1.173.915	$ 2.347.830	No aplica
PAGA: Proyecto 2. Información y divulgación Lic. Ambiental: Inform. y participación comunitaria **Reuniones de Inicio de Obra**	Refrigerios (bebida + pasabocas de la zona)	Unitario	1408	$ 6.000	$ 8.340.600	x		$ 8.588.733	0	$ -	2,5%	$ -	$ 0	208	$ 1.174.533	$ 7.414.200	
	Estacion de Café	Unitario	9	$ 333.200	$ 2.965.600	x		$ 3.053.827	0	$ -	2,5%	$ -	$ 0	1	$ 308.925	$ 2.744.902	
	Alquiler de Auditorios o carpas en espacios abiertos	Unitario	9	$ 1.089.000	$ 9.621.000	x		$ 9.907.225	0	$ -	2,5%	$ -	$ 0	1	$ 936.043	$ 8.971.182	
	TV 65" con soporte / proyección presentación	Unitario	17	$ 150.000	$ 2.453.000	x		$ 2.525.977	0	$ -	2,5%	$ -	$ 0	1	$ 54.577	$ 2.471.400	No aplica
	Sonido (parlante, consola y 2 micrófonos)	Unitario	8	$ 476.000	$ 3.808.000	x		$ 3.921.288	0	$ -	2,5%	$ -	$ 0	0	$ 0	$ 3.921.288	
	Planta eléctrica (reunión espacios abiertos)	Unitario	8	$ 400.000	$ 3.200.000	x		$ 3.295.200	0	$ -	2,5%	$ -	$ 0	0	$ 0	$ 3.295.200	
	Hidratación (botella de agua de 300 ml)	Unitario	1200	$ 900	$ 1.080.000	x		$ 1.112.130	0	$ -	2,5%	$ -	$ 0	0	$ 0	$ 1.112.130	
PAGA: Proyecto 2. Información y divulgación Lic. Ambiental: Inform. y participación comunitaria Socialización Información General **Reuniones de Avance de Obra**	Refrigerios (bebida + pasabocas de la zona)	Unitario	1500	$ 6.000	$ 8.895.000	x		$ 9.159.626	0	$ -	2,5%	$ -	$ 0	300	$ 1.745.426	$ 7.414.200	
	Estacion de Café	Unitario	10	$ 333.200	$ 3.296.800	x		$ 3.394.880	0	$ -	2,5%	$ -	$ 0	3	$ 399.543	$ 2.995.337	
	Alquiler de Auditorios o carpas en espacios abiertos	Unitario	10	$ 1.089.000	$ 10.712.500	x		$ 11.031.197	0	$ -	2,5%	$ -	$ 0	3	$ 1.759.328	$ 9.271.869	
	TV 65" con soporte / proyección presentación	Unitario	20	$ 150.000	$ 3.000.000	x		$ 3.089.250	0	$ -	2,5%	$ -	$ 0	4	$ 617.850	$ 2.471.400	No aplica
	Sonido (parlante, consola y 2 micrófonos)	Unitario	10	$ 476.000	$ 4.684.000	x		$ 4.823.349	0	$ -	2,5%	$ -	$ 0	3	$ 902.061	$ 3.921.288	
	Planta eléctrica (reunión espacios abiertos)	Unitario	10	$ 400.000	$ 4.000.000	x		$ 4.119.000	0	$ -	2,5%	$ -	$ 0	3	$ 823.800	$ 3.295.200	
	Hidratación (botella de agua de 300 ml)	Unitario	1500	$ 900	$ 1.320.000	x		$ 1.359.270	0	$ -	2,5%	$ -	$ 0	300	$ 247.140	$ 1.112.130	
PAGA: Proyecto 2. Información y divulgación Lic. Ambiental: Inform. y participación comunitaria **Reuniones de Finalización de Obra**	Refrigerios (bebida + pasabocas de la zona)	Unitario	1500	$ 6.000	$ 9.000.000	x		$ 9.267.750	0	$ -	2,5%	$ -	$ 0	0	$ 0	$ 9.267.750	
	Estacion de Café	Unitario	10	$ 333.200	$ 3.332.000	x		$ 3.431.127	0	$ -	2,5%	$ -	$ 0	0	$ 0	$ 3.431.127	
	Alquiler de Auditorios o carpas en espacios abiertos	Unitario	10	$ 1.089.000	$ 10.890.000	x		$ 11.213.978	0	$ -	2,5%	$ -	$ 0	0	$ 0	$ 11.213.978	
	TV 65" con soporte / proyección presentación	Unitario	20	$ 150.000	$ 3.000.000	x		$ 3.089.250	0	$ -	2,5%	$ -	$ 0	0	$ 0	$ 3.089.250	No aplica
	Sonido (parlante, consola y 2 micrófonos)	Unitario	10	$ 476.000	$ 4.760.000	x		$ 4.901.610	0	$ -	2,5%	$ -	$ 0	0	$ 0	$ 4.901.610	
	Planta eléctrica (reunión espacios abiertos)	Unitario	10	$ 400.000	$ 4.000.000	x		$ 4.119.000	0	$ -	2,5%	$ -	$ 0	0	$ 0	$ 4.119.000	
	Hidratación (botella de agua de 300 ml)	Unitario	1500	$ 900	$ 1.350.000	x		$ 1.390.163	0	$ -	2,5%	$ -	$ 0	0	$ 0	$ 1.390.163	
Transporte Comunidad a Reuniones Generales Informativas **Reuniones Generales Comunidad Variante Zipaquirá**	Transporte comunidad a Reuniones Generales de Inicio ida y vuelta	Unitario	5	$ 300.000	$ 1.080.000	x		$ 1.112.130	0	$ -	2,5%	$ -	$ 0	3	$ 494.280	$ 617.850	No aplica
Transporte Comunidad a Reuniones Generales Informativas **Reuniones Generales Comunidad Nemocón a Chiquinquirá**	Transporte comunidad a Reuniones Generales de Inicio ida y vuelta	Unitario	8	$ 500.000	$ 4.000.000	x		$ 4.119.000	0	$ -	2,5%	$ -	$ 0	0	$ 0	$ 4.119.000	
	Transporte comunidad a Reuniones Generales de Avance ida y vuelta	Unitario	8	$ 500.000	$ 4.000.000	x		$ 4.119.000	0	$ -	2,5%	$ -	$ 0	0	$ 0	$ 4.119.000	No aplica
	Transporte comunidad a Reuniones Generales de Cierre ida y vuelta	Unitario	8	$ 500.000	$ 4.000.000	x		$ 4.119.000	0	$ -	2,5%	$ -	$ 0	0	$ 0	$ 4.119.000	
PAGA: Proyecto 2. Información y divulgación Lic. Ambiental: Inform. y participación comunitaria Socialización Información **Reuniones de Finalización**	Cartillas de cierre del proyecto	Unitario	10000	$ 14.875	$ 148.750.000	x		$ 153.175.313	0	$ -	2,5%	$ -	$ 0	0	$ 0	$ 153.175.313	No aplica
PAGA: Proyecto 2. Información y divulgación Lic. Ambiental: Inform. y participación comunitaria **Reuniones Extraordinarias**	Refrigerios (bebida + pasabocas de la zona)	Unitaio	9006	$ 6.000	$ 52.688.220	x		$ 54.255.695	0	$ -	2,5%	$ -	$ 0	1206	$ 6.041.240	$ 48.214.455	
	Alquiler de Auditorios o carpas en espacios abiertos	Unitaio	166	$ 800.000	$ 131.227.000	x		$ 135.131.003	0	$ -	2,5%	$ -	$ 0	10	$ 6.618.203	$ 128.512.800	
	TV 65" con soporte / proyección presentación	Unitaio	166	$ 150.000	$ 25.967.908	x		$ 26.740.453	0	$ -	2,5%	$ -	$ 0	10	$ 2.644.303	$ 24.096.150	
	Sonido (parlante, consola y 2 micrófonos)	Unitaio	165	$ 476.000	$ 78.132.000	x		$ 80.456.427	0	$ -	2,5%	$ -	$ 0	9	$ 3.991.311	$ 76.465.116	No aplica
	Estacion de Café	Unitario	156	$ 333.200	$ 51.979.200	x		$ 53.525.581	0	$ -	2,5%	$ -	$ 0	0	$ 0	$ 53.525.581	
	Planta eléctrica (reunión espacios abiertos)	Unitario	158	$ 400.000	$ 63.200.000	x		$ 65.080.200	0	$ -	2,5%	$ -	$ 0	2	$ 823.800	$ 64.256.400	
	Hidratación (botella de agua de 300 ml)	Unitario	7850	$ 900	$ 7.065.000	x		$ 7.275.184	0	$ -	2,5%	$ -	$ 0	50	$ 46.339	$ 7.228.845	
PAGA: Proyecto 2. Información y divulgación Lic. Ambiental:Programa de Manejo de Impactos sobre niveles de ingreso en las actividades económicas. **Reunión del Comité de Participación Comunitaria**	Refrigerios (bebida + pasabocas de la zona)	Unitario	3060	$ 6.000	$ 17.845.940	x		$ 18.376.857	0	$ -	2,5%	$ -	$ 0	470	$ 2.374.542	$ 16.002.315	
	Hidratación (botella de agua de 300 ml)	Unitario	2690	$ 900	$ 2.401.000	x		$ 2.472.430	0	$ -	2,5%	$ -	$ 0	100	$ 72.083	$ 2.400.347	
	Alquiler de Auditorios o carpas en espacios abiertos	Unitario	79	$ 800.000	$ 62.089.000	x		$ 63.936.148	0	$ -	2,5%	$ -	$ 0	5	$ 2.974.948	$ 60.961.200	No aplica
	Sonido (parlante, consola y 2 micrófonos)	Unitario	85	$ 476.000	$ 38.374.000	x		$ 39.515.627	0	$ -	2,5%	$ -	$ 0	11	$ 3.243.713	$ 36.271.914	
	TV 65" con soporte / proyección presentación	Unitario	79	$ 150.000	$ 11.910.000	x		$ 12.264.323	0	$ -	2,5%	$ -	$ 0	5	$ 834.098	$ 11.430.225	
Gestión de Reuniones Extraordinarias interinstitucionales y/o con comunidad, solicitadas por INVÍAS **Reuniones a solicitud de INVÍAS**	Desayunos Especiales	Unitario	865	$ 16.800	$ 14.819.000	x		$ 15.259.865	0	$ -	2,5%	$ -	$ 0	70	$ 1.506.524	$ 13.753.341	
	Almuerzos	Unitario	848	$ 77.350	$ 64.535.389	x		$ 66.455.317	0	$ -	2,5%	$ -	$ 0	227	$ 5.806.341	$ 60.648.976	
	Estacion de Café	Unitario	27	$ 333.200	$ 8.996.400	x		$ 9.264.043	0	$ -	2,5%	$ -	$ 0	1	$ 336.986	$ 8.927.057	
	Alquiler de Auditorios o carpas en espacios abiertos	Unitario	28	$ 800.000	$ 22.202.000	x		$ 22.862.510	0	$ -	2,5%	$ -	$ 0	3	$ 1.983.299	$ 20.879.211	
	TV 65" con soporte / proyección presentación	Unitario	55	$ 150.000	$ 8.250.000	x		$ 8.495.438	0	$ -	2,5%	$ -	$ 0	2	$ 308.925	$ 8.186.513	No aplica
	Sonido (parlante, consola y 2 micrófonos)	Unitario	28	$ 476.000	$ 13.302.000	x		$ 13.697.735	0	$ -	2,5%	$ -	$ 0	3	$ 1.443.710	$ 12.254.025	

TIPO DE DOCUMENTO	PRE-ACTA	PRE-ACTA MENSUAL DE INVERSIÓN SOCIAL No. (coincide con No. Acta de Recibo Parcial de Obra)	46	FECHA	31	MARZO	2025
					(Día / Mes / Año)		

	Planta eléctrica (reunión espacios abiertos)	Unitario	28	$ 400.000	$ 11.200.000	x		$ 11.533.200	0	$ -	2,5%	$ -	$ 0	3	$ 1.235.700	$ 10.297.500	
	Hidratación (botella de agua de 300 ml)	Unitario	890	$ 900	$ 793.000	x		$ 816.592	0	$ -	2,5%	$ -	$ 0	195	$ 172.483	$ 644.109	
	Snacks (galletas tosh, maní y jugo de caja de 200 ml)	Unitario	810	$ 7.000	$ 5.670.000	x		$ 5.838.683	0	$ -	2,5%	$ -	$ 0	0	$ 0	$ 5.838.683	
PAGA: Proyecto 2. Información y divulgación Lic. Ambiental: Manejo y control de vías de acceso alterno al proyecto **Volantes Informativos**	Volante	Unitario	73000	$ 1.416	$ 94.270.000	x		$ 97.074.533	0	$ -	2,5%	$ -	$ 0	9000	$ 1.205.837	$ 95.868.695	No aplica
PAGA: Proyecto 2. Información y divulgación Lic. Ambiental: Manejo y control de vías de acceso alterno al proyecto **Afiche**s	Afiche de Avance de Obra	Unitario	850	$ 5.712	$ 4.660.356	X		$ 4.799.002	0	$ -	2,5%	$ -	$ 0	70	$ 211.094	$ 4.587.907	No aplica
PAGA: Proyecto 2. Información y divulgación Lic. Ambiental: Manejo y control de vías de acceso alterno al proyecto **Plegables**	Plegables Informativos Comité de Participación	Unitario	2600	$ 3.570	$ 9.282.000	x		$ 9.558.140	0	$ -	2,5%	$ -	$ 0	0	$ 0	$ 9.558.140	No aplica
PAGA: Proyecto 2. Información y divulgación Lic. Ambiental: Manejo y control de vías de acceso alterno al proyecto **Cuñas Radiales**	Elaboración y emisión de Cuñas Radiales y/o publicación en redes sociales (Elaboración y transmisión)	Unitario	132	$ 450.000	$ 58.519.000	x		$ 60.259.940	0	$ -	2,5%	$ -	$ 0	4	$ 946.340	$ 59.313.600	No aplica
PAGA: Proyecto 2. Información y divulgación **Instalación puntos satélites de información**	Carteleras Informativas	Unitario	30	$ 380.000	$ 11.400.000	x		$ 11.739.150	0	$ -	2,5%	$ -	$ 0	10	$ 3.913.050	$ 7.826.100	No aplica
PAGA: Proyecto 5. Cultura vial y particip comunitaria Lic. Amb: Actividades pedagógicas **Pendones institucionales de identificación del proyecto**	Pendones Institucionales de identificación del proyecto o pasacalles	Unitario	104	$ 285.600	$ 26.727.400	x		$ 27.522.540	0	$ -	2,5%	$ -	$ 0	24	$ 3.513.365	$ 24.009.175	No aplica
PAGA: Proyecto 5. Cultura vial y particip comunitaria Lic. Amb: Control riesgo de accidentes sobre la población **Talleres pedagógicos de sostenibilidad**	Refrigerio (Panzerotti, Jugo Fruto caja y fruta)	Unitario	6104	$ 7.600	$ 44.409.450	x		$ 45.730.631	0	$ -	2,5%	$ -	$ 0	1064	$ 6.287.087	$ 39.443.544	No aplica
PAGA: Proyecto 5. Cultura vial y particip comunitaria Lic. Amb: Control riesgo de accidentes sobre la población **Talleres pedagógicos de Sostenibilidad Instiuciones Educativas** **Kit Cartillas para colorear**	Kit de cartillas (preescolar, primaria y bachillerato)	Unitario	5960	$ 14.875	$ 83.240.500	x		$ 85.716.905	0	$ -	2,5%	$ -	$ 0	500	$ 2.083.184	$ 83.633.721	
	Refrigerio (Panzerotti, Jugo Fruto caja y fruta)	Unitario	655	$ 7.600	$ 4.767.000	x		$ 4.908.818	0	$ -	2,5%	$ -	$ 0	469	$ 3.253.495	$ 1.655.323	
	Cajas de colores	Unitario	5687	$ 12.000	$ 67.279.250	x		$ 69.280.808	0	$ -	2,5%	$ -	$ 0	447	$ 3.567.311	$ 65.713.496	
	Lápiz	Unitario	5687	$ 794	$ 4.509.349	x		$ 4.643.502	0	$ -	2,5%	$ -	$ 0	447	$ 353.049	$ 4.290.453	No aplica
	Borrador	Unitario	5687	$ 833	$ 4.682.564	x		$ 4.821.870	0	$ -	2,5%	$ -	$ 0	447	$ 272.497	$ 4.549.374	
	Tajalápiz	Unitario	5460	$ 2.350	$ 12.831.000	x		$ 13.212.722	0	$ -	2,5%	$ -	$ 0	0	$ 0	$ 13.212.722	
	Tula	Unitario	5460	$ 7.140	$ 38.984.400	x		$ 40.144.186	0	$ -	2,5%	$ -	$ 0	0	$ 0	$ 40.144.186	
PAGA: Proyecto 5. Cultura vial y particip comunitaria Lic. Amb: Control riesgo de accidentes sobre la población **Talleres pedagógicos en espacios cerrados con Comité de Participación** **Agenda institucional y bolígrafo**	Agenda	Unitario	200	$ 17.850	$ 3.570.000	x		$ 3.676.208	0	$ -	2,5%	$ -	$ 0	0	$ 0	$ 3.676.208	
	Bolígrafo	Unitario	200	$ 2.856	$ 571.200	x		$ 588.193	0	$ -	2,5%	$ -	$ 0	0	$ 0	$ 588.193	No aplica
PAGA: Proyecto 5. Cultura vial y particip comunitaria Lic. Amb: Control riesgo de accidentes sobre la población **Talleres pedagógicos de sostenibilidad en espacios abiertos** **Campaña de Seguridad Vial Sector Ave Colombiana (2024/06/28)**	Carpa para campañas móviles	Unitario	29	$ 220.000	$ 7.002.000	x		$ 7.210.310	0	$ -	2,5%	$ -	$ 0	3	$ 1.320.140	$ 5.890.170	
	Hidratación (incluye servilletas)	Unitario	1509	$ 900	$ 1.395.250	x		$ 1.436.759	0	$ -	2,5%	$ -	$ 0	259	$ 278.290	$ 1.158.469	
	TV 65" con soporte / proyección presentación	Unitario	27	$ 150.000	$ 4.800.000	x		$ 4.942.800	0	$ -	2,5%	$ -	$ 0	1	$ 926.775	$ 4.016.025	
	Planta eléctrica (campaña espacios abiertos)	Unitario	26	$ 400.000	$ 10.400.000	x		$ 10.709.400	0	$ -	2,5%	$ -	$ 0	0	$ 0	$ 10.709.400	No aplica
	Sonido (parlante, consola y 2 micrófonos)	Unitario	28	$ 476.000	$ 12.976.000	x		$ 13.362.036	0	$ -	2,5%	$ -	$ 0	2	$ 617.850	$ 12.744.186	
	Transporte insumos de alquiler para las campañas	Unitario	26	$ 150.000	$ 3.900.000	x		$ 4.016.025	0	$ -	2,5%	$ -	$ 0	0	$ 0	$ 4.016.025	
PAGA: Proyecto 7. Proyectos Productivos y/o obras con particpación comunitaria Lic. Amb: Programa de Manejo de Impacto sobre los niveles de ingreso a las actvidades económicas **Proyectos Productivos u OPC**	Propuesta y ejecución de Proyectos Productivos en 10 municipios del AID	Unitario	10	$ 160.702.797	$ 1.607.027.970	x		$ 1.654.837.052	0	$ -	2,5%	$ -	$ 0	0	$ 0	$ 1.654.837.052	No aplica
GERENCIA DE REGIONES - INVIAS: PLAN DE ACCIÓN LÍNEAS ESTRATÉGICAS DE INVIAS. **Línea Académica: "Del Aula a la Obra"**	Casco blanco bunker semiautomático	Unitario	800	$ 15.351	$ 12.280.800	x		$ 12.646.154	0	$ -	2,5%	$ -	$ 0	460	$ 5.249.624	$ 7.396.529	
	Manillas personalizadas publicitarias full color plásticas con logo INVIAS	Unitario	800	$ 1.190	$ 952.000	x		$ 980.322	0	$ -	2,5%	$ -	$ 0	600	$ 525.173	$ 455.150	
	Calcomanías frontales y laterales con logo de INVIAS para casco	Unitario	800	$ 774	$ 619.200	x		$ 637.621	0	$ -	2,5%	$ -	$ 0	600	$ 525.173	$ 112.449	
	Tapabocas caja x 50 unidades	Unitario	20	$ 17.800	$ 356.000	x		$ 366.591	0	$ -	2,5%	$ -	$ 0	200	$ 63.721	$ 302.870	Cobrado en la preacta N 19
	Refrigerios (bebida + pasabocas de la zona)	Unitario	1000	$ 5.700	$ 5.700.000	x		$ 5.869.575	0	$ -	2,5%	$ -	$ 0	671	$ 3.280.784	$ 2.588.792	
	Hidratación (botella de agua) 300ml	Unitario	1000	$ 952	$ 952.000	x		$ 980.322	0	$ -	2,5%	$ -	$ 0	370	$ 223.868	$ 756.454	
	Transporte ida y vuelta para 40 personas entre Bogotá y Zipaquirá	Unitario	20	$ 600.000	$ 12.000.000	x		$ 12.357.000	0	$ -	2,5%	$ -	$ 0	11	$ 5.972.550	$ 6.384.450	
GERENCIA DE REGIONES - INVIAS: PLAN DE ACCIÓN LÍNEAS	Tallerista Gestión del Riesgo INVIAS	Unitario	1	$ 8.500.000	$ 8.500.000	x		$ 8.752.875	0	$ -	2,5%	$ -	$ 0	1	$ 8.752.875	$ 0	
	(1) Pendón genérico de siembra con araña (Tamaño 2 x 1 metros, lona gruesa, full color	Unitario	1	$ 166.600	$ 166.600	x		$ 171.556	0	$ -	2,5%	$ -	$ 0	1	$ 171.556	$ 0	
	Diplomas *"siembra familiar"* tamaño carta, papel kimberly grueso, full color	Unitario	25	$ 5.950	$ 148.750	x		$ 153.175,31	0	$ -	2,5%	$ -	$ 0	25	$ 153.175	$ 0	

TIPO DE DOCUMENTO	PRE-ACTA	PRE-ACTA MENSUAL DE INVERSIÓN SOCIAL No. (coincide con No. Acta de Recibo Parcial de Obra)	46	FECHA	31	MARZO	2025
					(Día / Mes / Año)		

PLAN DE ACCIÓN LÍNEAS ESTRATÉGICAS DE INVIAS. **Línea Sostenible: Jornadas de siembra familiar**	Cartillas para colorear INVIAS para entregar a los niños (tamaño 22x33,5cms, Papel reciclable o propalcote portada y hojas dentro bond, cosida, A full color y a láser o offset)	Unitario	25	$ 41.650	$ 1.041.250	x		$ 1.072.227,19	0	$ -	2,5%	$ -	$ 0	25	$ 1.072.227	$ 0	Cobrado en la preacta N 19
	Alquiler Carpa 6*6 mts	Unitario	1	$ 185.000	$ 185.000	x		$ 190.504	0	$ -	2,5%	$ -	$ 0	1	$ 190.504	$ 0	
	Refrigerios tipo almuerzo (jugo +sandwich pernil cerdo o pastel+ fruta calibre 150)	Unitario	100	$ 7.000	$ 700.000	x		$ 720.825	0	$ -	2,5%	$ -	$ 0	100	$ 720.825	$ 0	
GERENCIA DE REGIONES - INVIAS: PLAN DE ACCIÓN LÍNEAS ESTRATÉGICAS DE INVIAS. **Línea Deportiva: "INVIAS, vías deportivas"**	Activ pedagógica estudiantes (12 cartulinas x juego)	Unitario	96	$ 2.000	$ 192.000	x		$ 197.712	0	$ -	2,5%	$ -	$ 0	96	$ 197.712	$ 0	Cobrado en la preacta N 19
	Activ pedagógica estudiantes (6 marcadores gruesos x juego)	Unitario	72	$ 1.800	$ 129.600	x		$ 133.456	0	$ -	2,5%	$ -	$ 0	72	$ 133.456	$ 0	
	Uniforme Camisetas+ medias + pantalonetas genericas estampadas con el logo de INVIAS y numero para niños entre los 6 y 12 años (32 niños por municipio)	Unitario	192	$ 53.550	$ 10.281.600	x		$ 10.587.478	0	$ -	2,5%	$ -	$ 0	192	$ 10.587.478	$ 0	
	Balones Microfútbol Futsal para categoria infantil Golty	Unitario	6	$ 95.200	$ 571.200	x		$ 588.193	0	$ -	2,5%	$ -	$ 0	6	$ 588.193	$ 0	
	Arcos Metálicos Microfútbol Futsal no profesional (c/u)	Unitario	12	$ 476.000	$ 5.712.000	x		$ 5.881.932	0	$ -	2,5%	$ -	$ 0	12	$ 5.881.932	$ 0	
	Mallas Arcos Microfútbol Futsal para grosor No. 5 (par)	Unitario	6	$ 154.700	$ 928.200	x		$ 955.814	0	$ -	2,5%	$ -	$ 0	6	$ 955.814	$ 0	
	Medallas de premiación deportivas, metálicas con cintillo en tela color naranja	Unitario	192	$ 5.950	$ 1.142.400	x		$ 1.176.386	0	$ -	2,5%	$ -	$ 0	192	$ 1.176.386	$ 0	
	Trofeos para los equipos ganadores de cada municipio	Unitario	6	$ 35.700	$ 214.200	x		$ 220.572	0	$ -	2,5%	$ -	$ 0	6	$ 220.572	$ 0	
	Kit bioseguridad personalizado (frasco alcohol y tapabocas quirúrgico)	Unitario	192	$ 2.396	$ 459.946	x		$ 473.629	0	$ -	2,5%	$ -	$ 0	192	$ 473.629	$ 0	
	Refrigerios (bebida + pasabocas de la zona)(total por c/colegio)	Unitario	770	$ 6.200	$ 4.774.000	x		$ 4.916.027	0	$ -	2,5%	$ -	$ 0	770	$ 4.916.027	$ 0	
	Hidratación (botella de agua) 300ml para los 12 partidos	Unitario	527	$ 700	$ 368.900	x		$ 379.875	0	$ -	2,5%	$ -	$ 0	527	$ 379.875	$ 0	
	Alquiler Mesas plásticas rimax 4 puestos (3 mesas para clausura)	Unitario	3	$ 8.000	$ 24.000	x		$ 24.714	0	$ -	2,5%	$ -	$ 0	3	$ 24.714	$ 0	
	Alquiler Sillas plásticas rimax sin brazos (12 sillas para clausura)	Unitario	12	$ 800	$ 9.600	x		$ 9.886	0	$ -	2,5%	$ -	$ 0	12	$ 9.886	$ 0	
	Alquiler de Sonido y Microfono (1 alquiler por c/juego)	Unitario	1	$ 400.000	$ 400.000	x		$ 411.900	0	$ -	2,5%	$ -	$ 0	1	$ 411.900	$ 0	
	Refrigerios (bebida + pasabocas de la zona)(100 refrigerios para clausura)	Unitario	240	$ 5.349	$ 1.283.700	x		$ 1.321.890	0	$ -	2,5%	$ -	$ 0	240	$ 1.321.890	$ 0	
	Hidratación clausura (botella de agua)	Unitario	171	$ 700	$ 119.700	x		$ 123.261	0	$ -	2,5%	$ -	$ 0	171	$ 123.261	$ 0	
	Dotación deportiva incentivo: (2) balones de fútbol	Unitario	12	$ 95.200	$ 1.142.400	x		$ 1.176.386	0	$ -	2,5%	$ -	$ 0	12	$ 1.176.386	$ 0	
	Dotación deportiva incentivo: (2) balones de baloncesto	Unitario	12	$ 77.350	$ 928.200	x		$ 955.814	0	$ -	2,5%	$ -	$ 0	12	$ 955.814	$ 0	
	Dotación deportiva incentivo: (2) balones de voleybol	Unitario	12	$ 95.200	$ 1.142.400	x		$ 1.176.386	0	$ -	2,5%	$ -	$ 0	12	$ 1.176.386	$ 0	
	Dotación deportiva incentivo: (10) lazos para saltar	Unitario	60	$ 11.900	$ 714.000	x		$ 735.242	0	$ -	2,5%	$ -	$ 0	60	$ 735.242	$ 0	
	Dotación deportiva incentivo: juegos de mesa: ajedrez, parqués o dominó	Unitario	6	$ 11.900	$ 71.400	x		$ 73.524	0	$ -	2,5%	$ -	$ 0	6	$ 73.524	$ 0	
	(2) servicios de bus / transporte ida y vuelta para clausura	Unitario	2	$ 600.000	$ 1.200.000	x		$ 1.235.700	0	$ -	2,5%	$ -	$ 0	2	$ 1.235.700	$ 0	
GERENCIA DE REGIONES - INVIAS: PLAN DE ACCIÓN LÍNEAS ESTRATÉGICAS DE INVIAS. **Línea Social: "Manos a la obra"**	Gorra con logo INVIAS	Unitario	120	$ 26.180	$ 3.141.600	x		$ 3.235.063	0	$ -	2,5%	$ -	$ 0	120	$ 3.235.063	$ 0	Cobrado en la preacta N 19
	Pintura / Pintuland Tipo gal	Unitario	75	$ 65.000	$ 4.875.014	x		$ 5.020.046	0	$ -	2,5%	$ -	$ 0	75	$ 5.020.046	$ 0	
	Pintura de aceite blanca (galones)	Unitario	14	$ 64.000	$ 896.000	x		$ 922.656	0	$ -	2,5%	$ -	$ 0	14	$ 922.656	$ 0	
	Tinner (1/2 galón)	Unitario	7	$ 22.000	$ 153.997	x		$ 158.578	0	$ -	2,5%	$ -	$ 0	7	$ 158.578	$ 0	
	Estuco plástico (1/2 caneca)	Unitario	9	$ 39.667	$ 357.000	x		$ 367.621	0	$ -	2,5%	$ -	$ 0	9	$ 367.621	$ 0	
	Pegamaster (bultos)	Unitario	4	$ 31.981	$ 127.925	x		$ 131.731	0	$ -	2,5%	$ -	$ 0	4	$ 131.731	$ 0	
	Rodillos master No. 9 (2*escuela)	Unitario	12	$ 7.501	$ 90.007	x		$ 92.685	0	$ -	2,5%	$ -	$ 0	12	$ 92.685	$ 0	
	Brochas 3" (2*escuela)	Unitario	12	$ 7.000	$ 84.000	x		$ 86.499	0	$ -	2,5%	$ -	$ 0	12	$ 86.499	$ 0	
	Espátulas (2*escuela)	Unitario	12	$ 5.196	$ 62.356	x		$ 64.211	0	$ -	2,5%	$ -	$ 0	12	$ 64.211	$ 0	
	Rollos cinta enmascarar ancha 2cm (2*escuela)	Unitario	12	$ 14.000	$ 168.000	x		$ 172.998	0	$ -	2,5%	$ -	$ 0	12	$ 172.998	$ 0	Cobrado en la preacta N 19

Fachadas de escuelas	Pliego de lija de agua 80 gramos	Unitario	12	$ 1.428	$ 17.136	x		$ 17.646	0	$ -	2,5%	$ -	$ 0	12	$ 17.646	$ 0	
	Pliego de lija de agua 120 grano (2*escuela)	Unitario	12	$ 1.428	$ 17.136	x		$ 17.646	0	$ -	2,5%	$ -	$ 0	12	$ 17.646	$ 0	
	Pliego de lija de agua 150 grano	Unitario	12	$ 1.428	$ 17.136	x		$ 17.646	0	$ -	2,5%	$ -	$ 0	12	$ 17.646	$ 0	
	30 temperas de colores surtidos por colegio (mural pintado)	Unitario	180	$ 533	$ 96.000	x		$ 98.856	0	$ -	2,5%	$ -	$ 0	180	$ 98.856	$ 0	
	Pinceles delgados (mural pintado por los niños) * m/cpio	Unitario	60	$ 900	$ 54.000	x		$ 55.607	0	$ -	2,5%	$ -	$ 0	60	$ 55.607	$ 0	
	Pinceles gruesos (mural pintado por los niños) * m/pio	Unitario	60	$ 1.400	$ 84.000	x		$ 86.499	0	$ -	2,5%	$ -	$ 0	60	$ 86.499	$ 0	
	Refrigerios (bebida + pasabocas de la zona) 40 para c/actividad mural	Unitario	180	$ 6.533	$ 1.176.000	x		$ 1.210.986	0	$ -	2,5%	$ -	$ 0	180	$ 1.210.986	$ 0	
	Hidratación (botella de agua) 40 para c/actividad mural	Unitario	180	$ 700	$ 126.000	x		$ 129.749	0	$ -	2,5%	$ -	$ 0	180	$ 129.749	$ 0	
	Kit bioseguridad personalizado (frasco alcohol y tapabocas quirúrgico)	Unitario	80	$ 2.086	$ 166.892	x		$ 171.857	0	$ -	2,5%	$ -	$ 0	80	$ 171.857	$ 0	
GERENCIA DE REGIONES - INVIAS: PLAN DE ACCIÓN LÍNEAS ESTRATÉGICAS DE INVIAS. **Línea Turística: "Turisteando con el INVÍAS" - Caminata al Neusa**	Recorrido Reserva Natural del embalse del Neusa	Unitario	39	$ 38.000	$ 1.482.000	x		$ 1.526.090	0	$ -	2,5%	$ -	$ 0	39	$ 1.526.090	$ 0	
	Gorra con logo INVIAS	Unitario	40	$ 26.180	$ 1.047.200	x		$ 1.078.354	0	$ -	2,5%	$ -	$ 0	40	$ 1.078.354	$ 0	
	Camiseta con logo INVIAS	Unitario	40	$ 21.420	$ 856.800	x		$ 882.290	0	$ -	2,5%	$ -	$ 0	40	$ 882.290	$ 0	
	Indumentaria picnic para mantel para grupos de 5 personas c/u	Unitario	8	$ 6.000	$ 48.000	x		$ 49.428	0	$ -	2,5%	$ -	$ 0	8	$ 49.428	$ 0	Cobrado en la preacta N 19
	Indumentaria picnic canastas para grupos de 5 personas c/u	Unitario	8	$ 7.000	$ 56.000	x		$ 57.666	0	$ -	2,5%	$ -	$ 0	8	$ 57.666	$ 0	
	Kit bioseguridad	Unitario	40	$ 2.086	$ 83.446	x		$ 85.929	0	$ -	2,5%	$ -	$ 0	40	$ 85.929	$ 0	
	Refrigerios tipo picnic (jugo +sandwich pernil cerdo o pastel+ fruta calibre 150)	Unitario	40	$ 6.700	$ 268.000	x		$ 275.973	0	$ -	2,5%	$ -	$ 0	40	$ 275.973	$ 0	
	Transporte ida y vuelta caminantes	Unitario	1	$ 600.000	$ 600.000	x		$ 617.850	0	$ -	2,5%	$ -	$ 0	1	$ 617.850	$ 0	
GERENCIA DE REGIONES - INVIAS: PLAN DE ACCIÓN LÍNEAS ESTRATÉGICAS DE INVIAS. **Personal y Transporte**	Residente Social (dedicación 100% + factor prestac) *5 meses	Unitario	4,5	$ 5.600.000	$ 25.200.000	x		$ 25.949.700	0	$ -	2,5%	$ -	$ 0	5	$ 25.949.700	$ 0	
	Auxiliar Social (dedicación 100% + factor prestac) *5 meses	Unitario	4,5	$ 3.200.000	$ 14.400.000	x		$ 14.828.400	0	$ -	2,5%	$ -	$ 0	5	$ 14.828.400	$ 0	Cobrado en la preacta N 19
	Alquiler de camioneta con conductor *2 meses	Unitario	1,5	$ 7.500.000	$ 11.250.000	x		$ 11.584.688	0	$ -	2,5%	$ -	$ 0	2	$ 11.584.688	$ 0	
GERENCIA DE REGIONES - INVIAS: PLAN DE ACCIÓN LÍNEAS ESTRATÉGICAS DE INVIAS. **Plan de Medios Líneas Estratégicas**	(1) Comunicador social	Unitario	3,47	$ 5.600.000	$ 19.432.000	x		$ 20.010.102	0	$ -	2,5%	$ -	$ 0	3	$ 20.010.102	$ 0	
	Computador portátil y programas de edición	Unitario	5	$ 304.742	$ 1.523.710	x		$ 1.569.040	0	$ -	2,5%	$ -	$ 0	5	$ 1.569.040	$ 0	
	Soporte refrigerante portátil, teclado y mouse	Unitario	1	$ 171.680	$ 171.680	x		$ 176.787	0	$ -	2,5%	$ -	$ 0	1	$ 176.787	$ 0	Cobrado en la preacta N 19
	Vallas informativas del proyecto	Unitario	1	$ 10.177.000	$ 10.177.000	x		$ 10.479.766	0	$ -	2,5%	$ -	$ 0	1	$ 10.479.766	$ 0	
	Pasacalles con información del proyecto 6*08 m	Unitario	7	$ 190.638	$ 1.334.468	x		$ 1.374.168	0	$ -	2,5%	$ -	$ 0	7	$ 1.374.168	$ 0	
	Personal: Arqueólogo Líder	Unitario	111	$ 7.338.765	$ 814.602.915	x		$ 838.837.352	0	$ -	2,5%	$ -	$ -	38,3	$ 270.491.131,67	$ 568.346.220,33	No aplica
	Personal: Arqueólogo Residente 1	Unitario	111	$ 6.347.040	$ 704.521.440	x		$ 725.480.953	0	$ -	2,5%	$ -	$ -	39	$ 210.272.784,76	$ 515.208.168,24	No aplica
	Personal: Arqueólogo Residente 2	Unitario	111	$ 6.347.040	$ 704.521.440	x		$ 725.480.953	0	$ -	2,5%	$ -	$ -	37	$ 182.742.407,79	$ 542.738.545,21	No aplica
	Personal: Arqueólogo Residente 3	Unitario	111	$ 6.347.040	$ 704.521.440	x		$ 725.480.953	0	$ -	2,5%	$ -	$ -	30	$ 137.206.485,85	$ 588.274.467,15	No aplica

	INSTITUTO NACIONAL DE VÍAS PROCESO MISIONAL GESTIÓN AMBIENTAL, SOCIAL, PREDIAL Y DE SOSTENIBILIDAD DE PROYECTOS MANUAL DE INTERVENTORÍA OBRA PÚBLICA PRE-ACTA MENSUAL DE INVERSIÓN SOCIAL - SEGUIMIENTO FINAL A LA INVERSIÓN SOCIAL DEL PROYECTO	CÓDIGO	MASPS-MN1-IN-3-FR-6
		VERSIÓN	1
		PÁGINA	

TIPO DE DOCUMENTO	PRE-ACTA	PRE-ACTA MENSUAL DE INVERSIÓN SOCIAL No. (coincide con No. Acta de Recibo Parcial de Obra)	46		FECHA	31	MARZO	2025
						(Día / Mes / Año)		

Implementación del Plan de Manejo Arqueológico	Personal: Profesional SIG	Unitario	111	$ 4.193.580	$ 465.487.380	x		$ 479.335.630	0	$ -	2,5%	$ -	$ -	38	$ 128.728.623,46	$ 350.607.006,54	No aplica
	Transporte: Vehículo	Unitario	111	$ 6.500.000	$ 721.500.000	x		$ 742.964.625	0	$ -	2,5%	$ -	$ -	33	$ 220.881.375,00	$ 522.083.250	No aplica
	Monitoreo Arqueológico y Arqueología Pública: Materiales y alquiler de equipos	Global	1	$ 127.882.730	$ 127.882.730	x		$ 131.687.241	0,000	$ -	2,5%	$ -	$ -	3,08	$ 15.636.887,62	$ 116.050.353,38	No aplica
	Actividad de Rescate Sito 1 (PR4+570 a PR4+660): Personal, transporte, materiales y equipos	Global	1	$ 99.127.095	$ 99.127.095	x		$ 102.076.126	0	$ -	2,5%	$ -	$ -	1,00	$ 55.513.427,77	$ 46.562.698,23	No Aplica. Cobrado en preacta No. 19
	Actividad de Prospección, Materiales y alquiler de equipos, requeridos para las actividades de prospección Sito 2 (PK 3+310 a PK 3+365):	Global	1	$ 2.678.931	$ 2.678.931	x		$ 2.758.629	0	$ -	2,5%	$ -	$ -	1,00	$ 826.277,45	$ 1.932.351,55	No Aplica. Cobrado en preacta No. 20
	Actividad de Rescate Sito 2 (PK 3+310 a PK 3+365): Personal, transporte, materiales y equipos	Global	1	$ 37.618.031	$ 37.618.031	x		$ 38.737.167	0	$ -	2,5%	$ -	$ -	1,00	$ 25.282.375,24	$ 13.454.791,76	No Aplica. Cobrado en preacta No. 20
	Actividad de Prospección, Materiales y alquiler de equipos, requeridos para las actividades de prospección AVE colombiana	Global	1	$ 410.973	$ 410.973	x		$ 423.199	0	$ -	2,5%	$ -	$ -	1,00	$ 352.689,38	$ 70.509,62	No Aplica. Cobrado en preacta No. 20
	Actividad de Prospección, Materiales y alquiler de equipos, requeridos para las actividades de prospección Sitio 3 (PK 2+735 a PK 2+755)	Global	1	$ 423.376	$ 423.376	x		$ 435.971	0	$ -	2,5%	$ -	$ -	1,00	$ 334.668,75	$ 101.302,25	No Aplica. Cobrado en preacta No. 20
	Actividad de RescateSitio 3 (PK 2+735 a PK 2+755): Personal, transporte, materiales y equipos	Global	1	$ 65.599.179	$ 65.599.179	x		$ 67.550.754	0,00	$ -	2,5%	$ -	$ -	1,45	$ 37.529.103,85	$ 30.021.650,15	No aplica cobrado en preacta No. 21
	Actividades de laboratorio arqueológico 52844 fragmentos arqueólogicos: Materiales y alquiler de equipos, requeridos para las actividades de laboratorio de 52844 fragmentos cerámicos	Global	1	$ 141.023.284	$ 141.023.284	x		$ 145.218.726	0,00	$ -	2,5%	$ -	$ -	1,39	$ 108.574.397,96	$ 36.644.328,04	Se anexan facturas y certificaciones correspondientes Pago mes de Noviembre $1.382.758 Pago mes de Diciembre $1.391.254 Pago mes de Enero $1.386.571 (Los valores relacionados incluyen 2.5 % admin y el IVA).
PROGRAMA DE GESTIÓN SOCIAL - REASENTAMIENTO Y COMPENSACIÓN SOCIAL. CONTRATO - 989	RECONOCIMIENTO DE FACTORES SOCIOECONÓMICOS UMV	Unitario	70	$ 117.000.000	$ 8.190.000.000	x		$ 8.433.652.500	0	$ -	2,5%	$ -	$ -	0	$ 0	$ 8.433.652.500	No Aplica
	RECONOCIMIENTO DE FACTORES SOCIOECONÓMICOS UME	Unitario	66	$ 19.500.000	$ 1.287.000.000	x		$ 1.325.288.250	0	$ -	2,5%	$ -	$ -	5	$ 76.386.855	$ 1.248.901.395	No Aplica
	RECONOCIMIENTO DE FACTORES SOCIOECONÓMICOS ARRTO	Unitario	66	$ 2.600.000	$ 171.000.000	x		$ 176.087.250	0	$ -	2,5%	$ -	$ -	9	$ 23.189.970	$ 152.897.280	No Aplica
	RECONOCIMIENTO DE FACTORES SOCIOECONÓMICOS TDO	Unitario	150	$ 2.600.000	$ 389.400.000	x		$ 400.984.650	0	$ -	2,5%	$ -	$ -	9	$ 22.901.640	$ 378.083.010	No Aplica
	RECONOCIMIENTO DE FACTORES SOCIOECONÓMICOS HTO	Unitario	3	$ 3.900.000	$ 11.700.000	x		$ 12.048.075	0	$ -	2,5%	$ -	$ -	0	$ 0	$ 12.048.075	No aplica

4. RESUMEN

A	VALOR PRE-ACTA TRAMITADO POR REEMBOLSO DE GASTOS	$ -	G	VALOR PRE-ACTA TRAMITADO COMO ÍTEM NO PREVISTO	$ -
B	VALOR BÁSICO PRE-ACTA	$ -	H	OTROS COSTOS RELACIONADOS CON REEMBOLSO DE GASTOS EN LA PRE-ACTA	$ -
C	VALOR IVA MENSUAL	$ -	I	VALOR TOTAL MES GESTIÓN SOCIOAMBIENTAL	$ -
D	VALOR TOTAL PRE-ACTA MENSUAL DE INVERSIÓN SOCIAL	$ -	J	VALOR TOTAL MES GESTIÓN SOCIOPREDIAL	$ -
E	RECURSO REMANENTE (VALOR POR EJECUTAR)	$ 16.664.234.117	K	VALOR TOTAL EJECUTADO ACUMULADO	$ 1.760.959.070
F	VALOR PROVISIÓN SOCIAL INCLUIDO IVA	$ 18.425.193.187	L	EJECUCIÓN DEL RECURSO SOCIAL ASIGNADO (%)	9,56%

5. OBSERVACIONES, CONCLUSIONES Y/O RECOMENDACIONES

Como anexo a la presente acta se adjuntan las memorias de cálculo donde se describen el cobro de cada uno de los item reflejados en la presente acta.
Una vez revisadas las actividades y valores reportados en la presente pre acta al igual que los soportes adjuntados, por parte de interventoría se da aprobación para el cobro correspondiente.

6. FIRMAS

MARIO ALBERTO HUERTAS COTES
Firmado digitalmente por MARIO ALBERTO HUERTAS COTES
Fecha: 2025.04.09 16:56:15 -05'00'

Firma
Nombre: **Mario Alberto Huertas Cotes**
Representante Legal Contratista **Apoderado**
Matrícula Profesional No.: 14502 CND

Firma
Nombre: **Luz Amparo Sánchez Porras**
Profesional Social Contratista
Matrícula Profesional No.: 151743705 - I

Firma
Nombre: **Luis Antonio Rueda Rueda**
Representante Legal Interventoría **Apoderado**
Matrícula Profesional No.: 68202 - 16905 STND

Firma
Nombre: **Danna Soler Ruíz**
Profesional Social Interventoría
Matrícula Profesional No.: 271911023 - 1

NOTAS:

1. Las actividades, cantidades y precios consignados en el presente formato, son responsabilidad del Contratista y del Interventor de acuerdo a sus competencias respectivas, sin superar los valores establecidos en el Plan de Inversión Social vigente.
2. Solo serán reconocidas las pre actas mensuales, una vez el Plan de Inversión Social en su versión 2 o subsiguientes cuente con concepto de no objeción por parte de la Subdirección Sostenibilidad.
3. * En OTROS deben incluirse gravámenes reconocidos contractualmente, como el IVA para actividades sociales tramitadas por Ítem no Previsto.
4. ** Todo lo enunciado debe contener información mensual actualizada y relacionada con las pre-actas tramitadas anteriormente.
5. En los numerales 2,3 y 5 es posible modificar el formato incluyendo filas para ampliar el campo de diligenciamiento de la información solicitada. En todo caso se debe conservar la estética y distribución del formato.

Original: Archivo de Gestión del INVIAS.
Copias: Contratista, Interventor, Subdirección Sostenibilidad.

INSTITUTO NACIONAL DE VÍAS

PROCESO MISIONAL EJECUCIÓN DE PROYECTOS DE INFRAESTRUCTURA DE TRANSPORTE

MANUAL DE INTERVENTORÍA OBRA PUBLICA

PERSONAL, CONTROL APORTES LEGALES Y SEGURIDAD SOCIAL CONTRATO DE OBRA

CÓDIGO	MEPI-MN1-IN-15-FR-6
VERSIÓN	1
PÁGINA	

FECHA: 4/04/2025 (Día / Mes / Año)

UNIDAD EJECUTORA: SUBDIRECCION DE MODERNIZACION DE CARRETERAS NACIONALES GRUPO ORIENTE

DIRECCIÓN TERRITORIAL: CUNDINAMARCA

CONTRATO DE OBRA No: 989-2021

CONTRATISTA: CONSORCIO VIAL MHC 063

PROYECTO: MEJORAMIENTO MEDIANTE LA CONSTRUCCIÓN Y MANTENIMIENTO, GESTION PREDIAL, SOCIAL Y AMBIENTAL SOSTENIBLE DE LA RUTA DE LOS COMUNEROS (ZIPAQUIRÁ -BARBOSA -BUCARAMANGA; GIRÓN -PIEDECUESTA) EN LOS DEPARTAMENTOS DE CUNDINAMARCA, BOYACÁ Y SANTANDER, EN MARCO DE LA REACTIVACIÓN ECONÓMICA,MEDIANTE EL PROGRAMA DE OBRA PÚBLICA "VÍAS PARA LA LEGALIDAD Y LA REACTIVACIÓN VISIÓN 2030" MÓDULO 1

MES Y AÑO DEL INFORME MENSUAL: mar-25

CONTRATO DE INTERVENTORÍA No: 971 de 2021

INTERVENTOR: CONSORCIO ICEACSA TPF

NOMBRE ARL: SURA

NOMBRE CAJA DE COMPENSACIÓN: COLSUBSIDIO

No.	Nombres y Apellidos	C.C.	Cargo	Salarios	Días del Mes																													Razón Social del Responsable del Pago (Ver nota 5)	Índice Base de Cotización (IBC)	1. SEGURIDAD SOCIAL							PARAFISCALES			Observaciones (indicar noveda de vacaciones, incapacidad, retiros, licencias, entre otros)
					1	2	3	4	5	6	7	8	9	10	11	12	13	14	15	16	17	18	19	20	21	22	23	24	25	26	27	28	29	30	31			Valor Cotizado ARL	Clase de Riesgo (De I a V)	Nombre EPS	No. Planilla	Valor Cotizado EPS	Nombre Administradora de Fondos de Pensiones	No. Planilla	Valor Cotizado Pensión	Valor Caja de Compensación	Valor SENA	Valor ICBF	
1	PENAGOS CASTILLO FREDY JAVIER	2948251	CONDUCTOR 2.TROQ. DINA 87 SKH-570	2500000	S	D		ING	X	X	X	S	D	X	X	X	X	S	D	X	X	X	X	X	S	D	F	X	X	X	X	S	D	X	MARIO ALBERTO HUERTAS COTES	3317934	144400	IV	SALUD TOTAL EPS	1071608220	132800	PORVENIR	1071608220	132800	530900	0	0	INGRESO POR TRASLADO DESDE 04-03-2025 DE 2025
2	DIAZ JULIO ALEJANDRO	3028799	AYUDANTE GENERAL OBRA	1423500	S	D	X	X	X	X	X	S	D	X	X	X	X	S	D	X	X	X	X	X	S	D	F	X	X	X	X	S	D	X	MARIO ALBERTO HUERTAS COTES	1469918	102400	V	FAMISANAR EPS	1071608220	58800	PORVENIR	1071608220	58800	235200	0	0	
3	MEDINA RODRIGUEZ ISRAEL	3057201	OPERADOR CILINDRO DYNAPACK 1200.14	1900000	S	D	X	X	X	X	X	S	D	X	X	X	X	S	D	X	X	X	X	X	S	D	F	X	X	X	X	S	D	X	MARIO ALBERTO HUERTAS COTES	1900000	132300	V	SALUD TOTAL EPS	1071608220	76000	COLFONDOS	1071608220	76000	304000	0	0	
4	ROCHA DELGADILLO LUIS ALBERTO	3146633	AYUDANTE GENERAL OBRA	1423500	S	D	X	X	X	X	X	S	D	X	X	X	X	S	D	X	X	X	X	X	S	D	F	X	X	X	X	S	D	X	MARIO ALBERTO HUERTAS COTES	1438972	100200	V	FAMISANAR EPS	1071608220	57600	PORVENIR	1071608220	57600	230300	0	0	
5	BLANCO RUIZ ARIEL	4107095	AYUDANTE FINISHER	1423500	S	D	X	X	X	X	X	S	D	X	X	X	X	S	D	X	X	X	X	X	S	D	F	X	X	X	X	S	D	X	MARIO ALBERTO HUERTAS COTES	2042414	142200	V	SALUD TOTAL EPS	1071608220	81700	PORVENIR	1071608220	81700	326800	0	0	
6	MELO MORALES PEDRO MIGUEL	4188849	OPERADOR FINISHER VOGELE 1803 1	2800000	S	D	X	X	X	X	X	S	D	X	X	X	X	S	D	X	X	X	X	X	S	D	F	X	X	X	X	S	D	X	MARIO ALBERTO HUERTAS COTES	3192608	222300	V	FAMISANAR EPS	1071608220	127800	PORVENIR	1071608220	127800	510900	0	0	
7	ECHEVERRI GIRALDO ALBEIRO	9845440	AYUDANTE EXTENDEDORA CONCRETO	1500000	S	D				INC	X	S	D					S	D	LR	LR	LR	LR	LR	S	D	F	X	X	X	X	S	D	X	MARIO ALBERTO HUERTAS COTES	1494900	80100	V	SALUD TOTAL EPS	1071608220	59800	PORVENIR	1071608220	56000	239200	0	0	DESCANSO POR TRASLADO DEL 17 AL 21 DE MARZO DE 2025 INCAPACIDAD 06 DE
8	AREVALO CASTILLO ISMAEL	11345802	AYUDANTE GENERAL OBRA	1423500	S	D	X	X	X	X	X	S	D	X	X	X	X	S	D	X	X	X	X	X	S	D	F	X	X	X	X	S	D	X	MARIO ALBERTO HUERTAS COTES	1446709	100700	V	FAMISANAR EPS	1071608220	57900	COLPENSIONES	1071608220	57900	231500	0	0	
9	RIOS EDGAR JOAQUIN	11346058	RESIDENTE ADMINISTRATIVO OBRA	4700000	S	D	X	X	X	X	X	S	D	X	X	X	X	S	D	X	X	X	X	X	S	D	F	X	X	X	X	S	D		MARIO ALBERTO HUERTAS COTES	4700000	327200	V	EPS SANITAS	1071608220	188000	COLPENSIONES	1071608220	188000	752000	0	0	
10	HIDALGO BALLESTEROS EDUARDO	11346492	OPERADOR MINICARGADOR CAT. 45	2100000	S	D	X	X	X	X	X	S	D	X	X	X	X	S	D	X	X	X	X	X	S	D	F	X	X	X	X	S	D	X	MARIO ALBERTO HUERTAS COTES	2282608	158900	V	COMPENSAR EPS	1071608220	91400	COLPENSIONES	1071608220	91400	365300	0	0	
11	RODRIGUEZ RODRIGUEZ JOSE ARTURO	11347058	CONDUCTOR 2.TROQ. DINA 88 SHK-571	2300000	S	D	X	X	X	X	X	S	D	X	X	X	X	S	D	X	X	X	X	X	S	D	F	X	X	X	X	S	D	X	MARIO ALBERTO HUERTAS COTES	2460000	171300	V	COMPENSAR EPS	1071608220	98400	PORVENIR	1071608220	98400	393600	0	0	
12	GONZALEZ RUBIANO VICTOR JULIO	11349838	AYUDANTE GENERAL OBRA	1423500	S	D	X	X	X	X	X	S	D	X	X	X	X	S	D	X	X	X	X	X	S	D	F	X	X	X	X	S	D	X	MARIO ALBERTO HUERTAS COTES	1423500	99100	V	NUEVA EPS S.A.	1071608220	57000	COLPENSIONES	1071608220	57000	227800	0	0	
13	CASTRO ANGEL CARLOS ALBERTO	11439559	CONDUCTOR MULA DINA 47 SKH-023	3700000	S	D	X	X	X	X	X	S	D	X	X	X	X	S	D	X	X	X	X	X	S	D	F	X	X	X	X	S	D	X	MARIO ALBERTO HUERTAS COTES	4580761	318900	V	FAMISANAR EPS	1071608220	183300	COLPENSIONES	1071608220	183300	733000	0	0	

	INSTITUTO NACIONAL DE VÍAS **PROCESO MISIONAL EJECUCIÓN DE PROYECTOS DE INFRAESTRUCTURA DE TRANSPORTE** **MANUAL DE INTERVENTORÍA OBRA PUBLICA** **PERSONAL, CONTROL APORTES LEGALES Y SEGURIDAD SOCIAL CONTRATO DE OBRA**	CÓDIGO	MEPI-MN1-IN-15-FR-6
		VERSIÓN	1
		PÁGINA	

FECHA: 4/04/2025 (Día / Mes / Año)

UNIDAD EJECUTORA: SUBDIRECCION DE MODERNIZACION DE CARRETERAS NACIONALES GRUPO ORIENTE

DIRECCIÓN TERRITORIAL: CUNDINAMARCA

CONTRATO DE OBRA No: 989-2021

CONTRATISTA: CONSORCIO VIAL MHC 063

PROYECTO: MEJORAMIENTO MEDIANTE LA CONSTRUCCIÓN Y MANTENIMIENTO, GESTION PREDIAL, SOCIAL Y AMBIENTAL SOSTENIBLE DE LA RUTA DE LOS COMUNEROS (ZIPAQUIRÁ -BARBOSA -BUCARAMANGA; GIRÓN -PIEDECUESTA) EN LOS DEPARTAMENTOS DE CUNDINAMARCA, BOYACÁ Y SANTANDER, EN MARCO DE LA REACTIVACIÓN ECONÓMICA,MEDIANTE EL PROGRAMA DE OBRA PÚBLICA "VÍAS PARA LA LEGALIDAD Y LA REACTIVACIÓN VISIÓN 2030" MÓDULO 1

MES Y AÑO DEL INFORME MENSUAL: mar-25

CONTRATO DE INTERVENTORÍA No: 971 de 2021

INTERVENTOR: CONSORCIO ICEACSA TPF

NOMBRE ARL: SURA

NOMBRE CAJA DE COMPENSACIÓN: COLSUBSIDIO

No.	Nombres y Apellidos	C.C.	Cargo	Salarios	Días del Mes																													Razón Social del Responsable del Pago (Ver nota 5)	Índice Base de Cotización (IBC)	1. SEGURIDAD SOCIAL							PARAFISCALES			Observaciones (indicar noveda de vacaciones, incapacidad, retiros, licencias, entre otros)
					1	2	3	4	5	6	7	8	9	10	11	12	13	14	15	16	17	18	19	20	21	22	23	24	25	26	27	28	29	30	31			Valor Cotizado ARL	Clase de Riesgo (De I a V)	Nombre EPS	No. Planilla	Valor Cotizado EPS	Nombre Administradora de Fondos de Pensiones	No. Planilla	Valor Cotizado Pensión	Valor Caja de Compensación	Valor SENA	Valor ICBF	
14	GARCIA MARTINEZ ARMANDO	11520902	AYUDANTE ORDEN ASEO Y LIMPIEZA	1423500	S	D	X	X	X	X	X	S	D	X	X	X	X	X	S	D	X	X	X	X	S	D	F	X	X	X	X	S	D	X	MARIO ALBERTO HUERTAS COTES	1423500	99100	V	COMPENSAR EPS	1071608220	57000	COLPENSIONES	1071608220	57000	227800	0	0	
15	LANDAZURI GUTIERREZ WILSON LORENZO	13054388	AYUDANTE FINISHER	1500000	S	D	X	X	X	X	X	S	D	X	X	X	X	X	S	D	X	X	X	X	S	D	F	X	X	X	X	S	D	X	MARIO ALBERTO HUERTAS COTES	2181521	151900	V	COMPENSAR EPS	1071608220	87300	PORVENIR	1071608220	87300	349100	0	0	
16	GUTIERREZ VALBUENA HEYNE FERNEL	13513502	OPERADOR MIXER KENWORTH TSM- 444 74	3300000	S	D	PM	X	X	X	X	S	D	LR	LR	LR	LR	LR	S	D	X	X	X	X	S	D	F	X	X	X	X	S	D	X	MARIO ALBERTO HUERTAS COTES	4250862	111200	IV	SALUD TOTAL EPS	1071608220	170300	PROTECCION	1071608220	128700	680300	0	0	PERMISO POR CITA MEDICA DEL 03 DE MARZO DE 2025 DESCANSO POR
17	DEL RIO CAÑON JULIAN ANDRES	13993947	COORDINADOR TOPOGRAFIA	4000000	S	D	X	X	X	X	X	S	D	X	X	X	X	X	S	D	X	X	X	X	S	D	F	X	X	X	X	S	D	X	MARIO ALBERTO HUERTAS COTES	4000000	278400	V	EPS SANITAS	1071608220	160000	PORVENIR	1071608220	160000	640000	0	0	
18	RAVAGLI SUAREZ NELSON HERNAN	14327150	RESIDENTE SOCIAL PREDIAL	5000000	S	D	X	X	X	X	X	S	D	X	X	X	X	X	S	D	X	X	X	X	S	D	F	X	X	X	X	S	D	X	MARIO ALBERTO HUERTAS COTES	5000000	348000	V	EPS SANITAS	1071608220	200000	PORVENIR	1071608220	200000	800000	0	0	
19	REYES CASTELLON ISAIAS GUILLERMO	15048605	LABORATORISTA MHC	2900000	S	D	X	X	X	X	X	S	D	LR	LR	X	X	X	S	D	X	X	X	X	S	D	F	X	X	X	X	S	D	X	MARIO ALBERTO HUERTAS COTES	2900001	188400	V	EPS SANITAS	1071608220	116100	COLFONDOS	1071608220	116100	464100	0	0	DESCANSO POR TRASLADO DEL 10 AL 11 DE MARZO DE 2025
20	BARRETO ANTONIO MANUEL	15049840	MAESTRO EXTENDEDORA CONCRETO	2300000	S	D	LR	LR	LR	LR	LR	S	D	X	X	X	X	X	S	D	LL	LL	LL	LL	LL	S	D	F	X	X	X	X	S	D	X	MARIO ALBERTO HUERTAS COTES	2300002	106800	V	NUEVA EPS S.A.	1071608220	92200	COLPENSIONES	1071608220	92200	368200	0	0	DESCANSO POR TRASLADO DEL 3 AL 7 DE MARZO LICENCIA POR LUTO
21	PAEZ LLORENTE RICHARD RAFAEL	15647219	AUXILIAR LABORATORIO	1900000	S	D	X	X	X	X	X	S	D	X	X	X	X	X	S	D	X	X	X	X	S	D	F	X	X	X	X	S	D	X	MARIO ALBERTO HUERTAS COTES	2674458	186200	V	COMPENSAR EPS	1071608220	107000	PORVENIR	1071608220	107000	428000	0	0	
22	POTOSI CHUÑA WILLIAN ELIAS	15877102	OPERADOR MINICARGADOR NWH L223 63	2000000	S	D	X	X	X	X	X	S	D	LL	LL	LL	LL	LL	S	D	X	X	X	X	S	D	F	X	X	X	X	S	D	X	MARIO ALBERTO HUERTAS COTES	2258697	134100	V	SALUD TOTAL EPS	1071608220	90500	PORVENIR	1071608220	90500	361500	0	0	LICENCIA POR LUTO DEL 10 AL 14 DE MARZO DE 2025
23	ARIAS GARCIA JOSE FERNANDO	15906260	OPERADOR BULLDOZER CAT D5H 21	3400000	S	D	LR	LR	LR	LR	LR	S	D	X	X	X	X	X	S	D	X	X	X	X	X	S	D	F	X	X	X	X	S	D	X	MARIO ALBERTO HUERTAS COTES	3400001	197300	V	NUEVA EPS S.A.	1071608220	136100	COLPENSIONES	1071608220	136100	544100	0	0	DESCANSO POR TRASLADO DEL 3 AL 7 DE MARZO DE 2025
24	ROJAS HINCAPIE JOHNNY ALEXANDER	16161903	CADENERO PRIMERO INSPECTOR	2600000	S	D	X	X	X	X	X	S	D	X	X	X	X	X	S	D	LR	LR	LR	LR	LR	S	INC	INC	INC	INC	INC	X	S	D	X	MARIO ALBERTO HUERTAS COTES	2491796	120700	V	NUEVA EPS S.A.	1071608220	99800	COLPENSIONES	1071608220	86800	398800	0	0	DESCANSO POR TRASLADO DEL 17 AL 21 DE MARZO INCAPACIDAD DEL 23 AL
25	MARTINEZ ARMANDO JOSE	18762276	TORNILLERO EXTENDEDORA CONCRETO	2200000	S	D	X	X	X	X	X	S	D	X	X	X	X	X	S	D	X	X	X	X	S	D	F	X	X	X	X	S	D	X	MARIO ALBERTO HUERTAS COTES	2211957	154000	V	FAMISANAR EPS	1071608220	88500	COLPENSIONES	1071608220	88500	354000	0	0	
26	MORENO BRAVO LUIS FELIPE	19256252	DIRECTOR INVESTIGACION Y DESARROLLO	15000000	S	D	X	X	X	X	X	S	D	X	X	X	X	X	S	D	X	X	X	X	X	S	D	F	X	X	X	X	S	D	X	MARIO ALBERTO HUERTAS COTES	15000000	1044000	V	ALIANSALUD	1071608220	1875000	NINGUNA AFP	1071608220	600000	0	300000	450000	
27	SIERRA GALEANO BLANCA INES	23500541	AYUDANTE CONTROLADOR TRANSITO	1423500	S	D	X	X	X	X	X	S	D	X	X	X	X	X	S	D	X	X	X	X	X	S	D	F	X	X	X	X	S	D	X	MARIO ALBERTO HUERTAS COTES	1801037	125400	V	NUEVA EPS S.A.	1071608220	72100	COLPENSIONES	1071608220	72100	288200	0	0	

	INSTITUTO NACIONAL DE VÍAS **PROCESO MISIONAL EJECUCIÓN DE PROYECTOS DE INFRAESTRUCTURA DE TRANSPORTE** **MANUAL DE INTERVENTORÍA OBRA PUBLICA** **PERSONAL, CONTROL APORTES LEGALES Y SEGURIDAD SOCIAL CONTRATO DE OBRA**	CÓDIGO	MEPI-MN1-IN-15-FR-6
		VERSIÓN	1
		PÁGINA	

FECHA: 4/04/2025 (Día / Mes / Año)

UNIDAD EJECUTORA: SUBDIRECCION DE MODERNIZACION DE CARRETERAS NACIONALES GRUPO ORIENTE

DIRECCIÓN TERRITORIAL: CUNDINAMARCA

CONTRATO DE OBRA No: 989-2021

CONTRATISTA: CONSORCIO VIAL MHC 063

PROYECTO: MEJORAMIENTO MEDIANTE LA CONSTRUCCIÓN Y MANTENIMIENTO, GESTION PREDIAL, SOCIAL Y AMBIENTAL SOSTENIBLE DE LA RUTA DE LOS COMUNEROS (ZIPAQUIRÁ -BARBOSA -BUCARAMANGA; GIRÓN -PIEDECUESTA) EN LOS DEPARTAMENTOS DE CUNDINAMARCA, BOYACÁ Y SANTANDER, EN MARCO DE LA REACTIVACIÓN ECONÓMICA,MEDIANTE EL PROGRAMA DE OBRA PÚBLICA "VÍAS PARA LA LEGALIDAD Y LA REACTIVACIÓN VISIÓN 2030" MÓDULO 1

MES Y AÑO DEL INFORME MENSUAL: mar-25

CONTRATO DE INTERVENTORÍA No: 971 de 2021

INTERVENTOR: CONSORCIO ICEACSA TPF

NOMBRE ARL: SURA

NOMBRE CAJA DE COMPENSACIÓN: COLSUBSIDIO

No.	Nombres y Apellidos	C.C.	Cargo	Salarios	Días del Mes																													Razón Social del Responsable del Pago (Ver nota 5)	Índice Base de Cotización (IBC)	1. SEGURIDAD SOCIAL							PARAFISCALES			Observaciones (indicar noveda de vacaciones, incapacidad, retiros, licencias, entre otros)
					1	2	3	4	5	6	7	8	9	10	11	12	13	14	15	16	17	18	19	20	21	22	23	24	25	26	27	28	29	30	31			Valor Cotizado ARL	Clase de Riesgo (De I a V)	Nombre EPS	No. Planilla	Valor Cotizado EPS	Nombre Administradora de Fondos de Pensiones	No. Planilla	Valor Cotizado Pensión	Valor Caja de Compensación	Valor SENA	Valor ICBF	
28	RINCON RODRIGUEZ EDILMA	35417966	AYUDANTE SERVICIOS GENERALES OBRA	1423500	S	D	X	X	X	X	X	S	D	X	X	X	X	X	S	D	X	X	X	X	X	S	D	F	X	X	X	X	S	D	X	MARIO ALBERTO HUERTAS COTES	1423500	99100	V	EPS SURA	1071608220	57000	COLFONDOS	1071608220	57000	227800	0	0	
29	SANCHEZ PORRAS LUZ AMPARO	37754784	PROFESIONAL SOCIAL	5700000	S	D	X	X	X	X	X	S	D	X	X	X	X	X	S	D	X	X	X	X	X	S	D	F	X	X	X	X	S	D	X	MARIO ALBERTO HUERTAS COTES	5700000	396800	V	NUEVA EPS S.A.	1071608220	228000	PORVENIR	1071608220	288800	912000	0	0	
30	GONZALEZ SOLORZANO YERLY XIOMARA	53075000	GERENTE CONSTRUCCION	15000000	S	D	X	X	X	X	X	S	D	X	X	X	X	X	S	D	X	X	X	X	X	S	D	F	X	X	X	X	S	D	X	MARIO ALBERTO HUERTAS COTES	15000000	1044000	V	ADRES MIN002 antes	1071608220	1875000	COLPENSIONES	1071608220	600000	2400000	300000	450000	
31	GUTIERREZ RODRIGUEZ JULIED ANDREA	53103582	RESIDENTE AMBIENTAL	6000000	S	D	X	X	X	X	X	S	D	X	X	X	X	X	S	D	X	X	X	X	X	S	D	F	X	X	X	X	S	D	X	MARIO ALBERTO HUERTAS COTES	6000000	417600	V	EPS SURA	1071608220	240000	COLPENSIONES	1071608220	240000	960000	0	0	
32	RAMIREZ LOPERA ANA CATALINA	53906302	RESIDENTE JURIDICO PREDIAL	6000000	S	D	X	X	X	X	X	S	D		X	X	X	X	S	D	X	X	X	X	X	S	D	F	X	X	X	X	S	D	X	MARIO ALBERTO HUERTAS COTES	6000000	417600	V	COMPENSAR EPS	1071608220	240000	COLPENSIONES	1071608220	240000	960000	0	0	
33	PARRA PEÑA DISNEYDA	66680055	AYUDANTE CONTROLADOR TRANSITO	1423500	S	D	X	X	X	X	X	S	D	X	X	X	X	X	S	D	X	X	X	X	X	S	D	F	X	X	X	X	S	D	X	MARIO ALBERTO HUERTAS COTES	1997543	139100	V	FAMISANAR EPS	1071608220	80000	PORVENIR	1071608220	80000	319700	0	0	
34	TORRES ALEXANDER	71949982	AYUDANTE CONTROLADOR TRANSITO	1423500	S	D	X	X	X	X	X	S	D	X	X	X	X	X	S	D	X	X	X	X	X	S	D	F	X	X	X	X	S	D	X	MARIO ALBERTO HUERTAS COTES	1677254	116800	V	SALUD TOTAL EPS	1071608220	67100	PROTECCION	1071608220	67100	268400	0	0	
35	CRIADO TORRES SANDRO MANUEL	72311406	AYUDANTE EXTENDEDORA CONCRETO	1500000	S	D	X	X	X	X	X	S	D	X	X	X	X	X	S	D	X	X	X	X	X	S	D	F	X	X	X	X	S	D	X	MARIO ALBERTO HUERTAS COTES	1508152	105000	V	NUEVA EPS S.A.	1071608220	60400	COLFONDOS	1071608220	60400	241400	0	0	
36	VASQUEZ VERGARA NILSON RAFAEL	73433515	OPERADOR EQUIPO MENOR	1900000	S	D	X	X	X	X	X	S	D	X	X	X	X	X	S	D	X	X	X	X	X	S	D	F	X	X	X	X	S	D	X	MARIO ALBERTO HUERTAS COTES	1982609	138000	V	SALUD TOTAL EPS	1071608220	79400	COLFONDOS	1071608220	79400	317300	0	0	
37	LOPEZ AVELLA CESAR LEONARDO	74084323	ANALISTA TECNICO TOPOGRAFIA	3800000	S	D	X	X	X	X	X	S	D	X	X	X	X	X	S	D	X	X	X	X	X	S	D	F	X	X	X	X	S	D	X	MARIO ALBERTO HUERTAS COTES	3800000	264500	V	FAMISANAR EPS	1071608220	152000	PROTECCION	1071608220	152000	608000	0	0	
38	BOHORQUEZ ROJAS NELSON DARIO	74281791	RESIDENTE SEGURIDAD Y SALUD EN EL TRABAJO	5500000	S	D	X	X	X	X	X	S	D	X	X	X	X	X	S	D	X	X	X	X	X	S	D	F	X	X	X	X	S	D	X	MARIO ALBERTO HUERTAS COTES	5500000	382800	V	COMPENSAR EPS	1071608220	220000	COLFONDOS	1071608220	220000	880000	0	0	
39	GIRALDO OROZCO DIEGO FERNANDO	75103003	TORNILLERO EXTENDEDORA ASFALTO	1800000	S	D	X	X	X	X	X	S	D	X	X	X	X	X	S	D	X	X	X	X	X	S	D	F	X	X	X	X	S	D	X	MARIO ALBERTO HUERTAS COTES	2396741	166900	V	SALUD TOTAL EPS	1071608220	95900	COLPENSIONES	1071608220	131900	383500	0	0	
40	PEÑA SIERRA JOSELIN	79058664	CONDUCTOR 2.TROQ INTER.108 SLI-790	2300000	S	D	X	X	X	X	X	S	D	X	X	X	X	X	S	D	X	X	X	X	X	S	D	F	X	X	X	X	S	D	X	MARIO ALBERTO HUERTAS COTES	3267500	227500	V	EPS SANITAS	1071608220	130700	PROTECCION	1071608220	130700	522800	0	0	
41	CONEJO MARIN MELQUECIDE	79167728	OPERADOR DUMPER VOLVO 30 A25E	3300000	S	D	X	X	X	X	X	S	D	X	X	X	X	X	S	D	X	X	X	X	X	S	D	F	X	X	X	X	S	D	X	MARIO ALBERTO HUERTAS COTES	3300000	229700	V	FAMISANAR EPS	1071608220	132000	COLPENSIONES	1071608220	132000	528000	0	0	

	INSTITUTO NACIONAL DE VÍAS **PROCESO MISIONAL EJECUCIÓN DE PROYECTOS DE INFRAESTRUCTURA DE TRANSPORTE** **MANUAL DE INTERVENTORÍA OBRA PUBLICA** **PERSONAL, CONTROL APORTES LEGALES Y SEGURIDAD SOCIAL CONTRATO DE OBRA**	CÓDIGO	MEPI-MN1-IN-15-FR-6
		VERSIÓN	1
		PÁGINA	

FECHA: 4/04/2025 (Día / Mes / Año)

UNIDAD EJECUTORA: SUBDIRECCION DE MODERNIZACION DE CARRETERAS NACIONALES GRUPO ORIENTE

DIRECCIÓN TERRITORIAL: CUNDINAMARCA

CONTRATO DE OBRA No: 989-2021

CONTRATISTA: CONSORCIO VIAL MHC 063

PROYECTO: MEJORAMIENTO MEDIANTE LA CONSTRUCCIÓN Y MANTENIMIENTO, GESTION PREDIAL, SOCIAL Y AMBIENTAL SOSTENIBLE DE LA RUTA DE LOS COMUNEROS (ZIPAQUIRÁ -BARBOSA -BUCARAMANGA; GIRÓN -PIEDECUESTA) EN LOS DEPARTAMENTOS DE CUNDINAMARCA, BOYACÁ Y SANTANDER, EN MARCO DE LA REACTIVACIÓN ECONÓMICA,MEDIANTE EL PROGRAMA DE OBRA PÚBLICA "VÍAS PARA LA LEGALIDAD Y LA REACTIVACIÓN VISIÓN 2030" MÓDULO 1

MES Y AÑO DEL INFORME MENSUAL: mar-25

CONTRATO DE INTERVENTORÍA No: 971 de 2021

INTERVENTOR: CONSORCIO ICEACSA TPF

NOMBRE ARL: SURA

NOMBRE CAJA DE COMPENSACIÓN: COLSUBSIDIO

No.	Nombres y Apellidos	C.C.	Cargo	Salarios	Días del Mes																													Razón Social del Responsable del Pago (Ver nota 5)	Índice Base de Cotización (IBC)	1. SEGURIDAD SOCIAL							PARAFISCALES			Observaciones (indicar noveda de vacaciones, incapacidad, retiros, licencias, entre otros)
					1	2	3	4	5	6	7	8	9	10	11	12	13	14	15	16	17	18	19	20	21	22	23	24	25	26	27	28	29	30	31			Valor Cotizado ARL	Clase de Riesgo (De I a V)	Nombre EPS	No. Planilla	Valor Cotizado EPS	Nombre Administradora de Fondos de Pensiones	No. Planilla	Valor Cotizado Pensión	Valor Caja de Compensación	Valor SENA	Valor ICBF	
42	CORNEJO NIÑO JUAN CARLOS	79170475	CONDUCTOR MICROBUS 3 TSM -279	1600000	S	D	X	X	X	X	X	S	D	X	X	X	X	X	S	D	X	X	X	X	X	S	D	F	X	X	X	X	S	D	X	MARIO ALBERTO HUERTAS COTES	2353044	163800	V	COMPENSAR EPS	1071608220	94200	PORVENIR	1071608220	94200	376500	0	0	
43	TARAZONA MONTERO HENRY AUGUSTO	79285675	DIRECTOR SOCIOAMBIENTAL Y TRANSITO	20000000	S	D	X	X	X	X	X	S	D	X	X	X	X	X	S	D	X	X	X	X	X	S	D	F	X	X	X	X	S	D	X	MARIO ALBERTO HUERTAS COTES	14000000	974400	V	COMPENSAR EPS	1071608220	1750000	NINGUNA AFP	1071608220	560000	0	280000	420000	
44	RINCON BARBOSA RAUL	79635906	OPERADOR RETRO EXC. KOBELCO SK 350 4	4800000	S	D	X	X	X	X	X	S	D	X	X	X	X	X	S	D	X	X	X	X	X	S	D	F	X	X	X	X	S	D	X	MARIO ALBERTO HUERTAS COTES	4826087	335900	V	FAMISANAR EPS	1071608220	193100	COLPENSIONES	1071608220	193100	772200	0	0	
45	JIMENEZ MERCHAN DELIONEL ALBERTO	80019900	CONDUCTOR CAMIONETA NISSAN SPX-351	1600000	S	D	X	X	X	X	X	S	D	X	X	X	X	X	S	D	X	X	X	X	X	S	D	F	X	X	X	X	S	D	X	MARIO ALBERTO HUERTAS COTES	2015652	140300	V	EPS SURA	1071608220	80700	COLPENSIONES	1071608220	80700	322600	0	0	
46	MOLINA SALINAS PABLO CESAR	80058930	DIRECTOR OBRA	14000000	S	D	X	X	X	X	X	S	D	X	X	X	X	X	S	D	X	X	X	X	X	S	D	F	X	X	X	X	S	D	X	MARIO ALBERTO HUERTAS COTES	14000000	974400	V	EPS SANITAS	1071608220	1750000	COLPENSIONES	1071608220	560000	2240000	280000	420000	
47	DIAZ ESPINOSA IVAN JAVIER	80069660	CONDUCTOR CAMIONETA NISSAN SPX-352	1800000	S	D	X	X	X	X	X	S	D	X	X	X	X	X	S	D	X	X	X	X	X	S	D	F	X	X	X	X	S	D	X	MARIO ALBERTO HUERTAS COTES	2905435	202300	V	COMPENSAR EPS	1071608220	116300	COLPENSIONES	1071608220	116300	464900	0	0	
48	GUTIERREZ SARMIENTO OSCAR ARMANDO	80115213	OFICIAL EXTENDEDORA CONCRETO	2000000	S	D						S	D				ING	X	S	D	X	X	X	X	X	S	D	F	X	X	X	X	S	D	X	MARIO ALBERTO HUERTAS COTES	1800000	125300	V	NUEVA EPS S.A.	1071608220	72000	COLFONDOS	1071608220	72000	288000	0	0	INGRESO POR TRASLADO DESDE EL 13-03-2025
49	CAMPO MEDINA ROBERT	80124961	OPERADOR MINICARGADOR DIGGER NO 66	2300000	S	D	LR	LR	LR	LR	LR	S	D	X	X	X	X	X	S	D	X	X	X	X	X	S	D	F	X	X	X	X	S	D	X	MARIO ALBERTO HUERTAS COTES	3058986	189600	V	SALUD TOTAL EPS	1071608220	122500	PORVENIR	1071608220	122400	489600	0	0	DESCANSO POR TRASLADO DEL 03 AL 07 DE MARZO DE 2025
50	CERTUCHE PENAGOS ROQUE SAIR	80236461	SOLDADOR	3100000	S	D	X	X	X	X	X	S	D	X	X	X	X	X	S	D	X	X	X	X	X	S	D	F	X	X	X	X	S	D	X	MARIO ALBERTO HUERTAS COTES	3632392	252900	V	FAMISANAR EPS	1071608220	145300	COLFONDOS	1071608220	145300	581200	0	0	
51	MORENO RICO LUIS ALFONSO	80279301	MAESTRO OBRA	2900000	S	D	X	X	X	X	X	S	D	X	X	X	X	X	S	D	X	X	X	X	X	S	D	F	X	X	X	X	S	D	X	MARIO ALBERTO HUERTAS COTES	2947283	205200	V	NUEVA EPS S.A.	1071608220	117900	PROTECCION	1071608220	117900	471600	0	0	
52	GUAYACAN PANCHE OSCAR JAVIER	80388655	OPERADOR CILINDRO CAT PS-150C 21	2300000	S	D	X	X	X	X	X	S	D	X	X	X	X	X	S	D	X	X	X	X	X	S	D	F	X	X	X	X	S	D	X	MARIO ALBERTO HUERTAS COTES	3307500	230300	V	SALUD TOTAL EPS	1071608220	132300	COLPENSIONES	1071608220	132300	529200	0	0	
53	SAENZ JEREZ CLEMENTE	80406796	OPERADOR DUMPER VOLVO 39 A30F	3000000	S	D	X	X	X	X	X	S	D	X	X	X	X	X	S	D	X	X	X	X	X	S	D	F	X	X	X	X	S	D	X	MARIO ALBERTO HUERTAS COTES	3211956	223600	V	FAMISANAR EPS	1071608220	128500	PROTECCION	1071608220	128500	514000	0	0	
54	CASTAÑEDA CASTRO OLIVERIO	80540912	CONDUCTOR CAMIONETA MITSUB. BHZ-770	1600000	S	D	X	X	X	X	X	S	D	X	X	X	X	X	S	D	X	X	X	X	X	S	D	F	X	X	X	X	S	D	X	MARIO ALBERTO HUERTAS COTES	2189565	152400	V	NUEVA EPS S.A.	1071608220	87600	PORVENIR	1071608220	87600	350400	0	0	
55	GARCIA SIERRA LUIS ALFONSO	80548125	AYUDANTE VIGILANCIA	1423500	S	D	X	X	X	X	X	S	D	X	X	X	X	X	S	D	X	X	X	X	X	S	D	F	X	X	X	X	S	D	X	MARIO ALBERTO HUERTAS COTES	1746882	121600	V	FAMISANAR EPS	1071608220	69900	PORVENIR	1071608220	69900	279600	0	0	

	INSTITUTO NACIONAL DE VÍAS **PROCESO MISIONAL EJECUCIÓN DE PROYECTOS DE INFRAESTRUCTURA DE TRANSPORTE** **MANUAL DE INTERVENTORÍA OBRA PUBLICA** **PERSONAL, CONTROL APORTES LEGALES Y SEGURIDAD SOCIAL CONTRATO DE OBRA**	CÓDIGO	MEPI-MN1-IN-15-FR-6
		VERSIÓN	1
		PÁGINA	

FECHA: 4/04/2025 (Día / Mes / Año)

UNIDAD EJECUTORA: SUBDIRECCION DE MODERNIZACION DE CARRETERAS NACIONALES GRUPO ORIENTE

DIRECCIÓN TERRITORIAL: CUNDINAMARCA

CONTRATO DE OBRA No: 989-2021

CONTRATISTA: CONSORCIO VIAL MHC 063

MEJORAMIENTO MEDIANTE LA CONSTRUCCIÓN Y MANTENIMIENTO, GESTION PREDIAL, SOCIAL Y AMBIENTAL SOSTENIBLE DE LA RUTA DE LOS COMUNEROS (ZIPAQUIRÁ -BARBOSA -BUCARAMANGA; GIRÓN -PIEDECUESTA) EN LOS DEPARTAMENTOS DE CUNDINAMARCA, BOYACÁ Y SANTANDER, EN MARCO DE LA REACTIVACIÓN ECONÓMICA,MEDIANTE EL PROGRAMA DE OBRA PÚBLICA "VÍAS PARA LA LEGALIDAD Y LA REACTIVACIÓN VISIÓN 2030" MÓDULO 1

MES Y AÑO DEL INFORME MENSUAL: mar-25

PROYECTO:

CONTRATO DE INTERVENTORÍA No: 971 de 2021

INTERVENTOR: CONSORCIO ICEACSA TPF

NOMBRE ARL: SURA

NOMBRE CAJA DE COMPENSACIÓN: COLSUBSIDIO

No.	Nombres y Apellidos	C.C.	Cargo	Salarios	Días del Mes																													Razón Social del Responsable del Pago (Ver nota 5)	Índice Base de Cotización (IBC)	1. SEGURIDAD SOCIAL							PARAFISCALES			Observaciones (indicar noveda de vacaciones, incapacidad, retiros, licencias, entre otros)
					1	2	3	4	5	6	7	8	9	10	11	12	13	14	15	16	17	18	19	20	21	22	23	24	25	26	27	28	29	30	31			Valor Cotizado ARL	Clase de Riesgo (De I a V)	Nombre EPS	No. Planilla	Valor Cotizado EPS	Nombre Administradora de Fondos de Pensiones	No. Planilla	Valor Cotizado Pensión	Valor Caja de Compensación	Valor SENA	Valor ICBF	
56	BERMUDEZ ALAPE JOHAN CAMILO	80658165	OPERADOR DUMPER VOLVO 36 A25E	3000000	S	D		ING	X	X	X	S	D	X	X	X	X	S	D	X	X	X	X	X	S	D	F	X	X	X	X	S	D	X	MARIO ALBERTO HUERTAS COTES	3000000	208800	V	FAMISANAR EPS	1071608220	120000	PORVENIR	1071608220	120000	480000	0	0	INGRESO POR TRASLADO 04-03-2025
57	RIAÑOS GUZMAN FREDY GIOVANI	80758274	AYUDANTE TOPOGRAFIA	1423500	S	D	X	X	X	X	X	S	D	X	X	X	X	X	S	D	X	X	X	X	X	S	D	F	X	X	X	X	S	D	X	MARIO ALBERTO HUERTAS COTES	1431236	99700	V	SALUD TOTAL EPS	1071608220	57300	PORVENIR	1071608220	57300	229000	0	0	
58	PINZON MIRANDA LUIS EZEQUIEL	81720239	OPERADOR AUTOHORMIGONERO DIECI 12	2400000	S	D	X	X	X	X	X	S	D	X	X	X	X	X	S	D	X	X	X	X	X	S	D	F	X	X	X	X	S	D	X	MARIO ALBERTO HUERTAS COTES	2491304	173400	V	COMPENSAR EPS	1071608220	99700	PORVENIR	1071608220	99700	398700	0	0	
59	SUAZA CASTRO JULIO ESNEYDER	83090711	MECANICO	2700000	S	D	X	X	X	X	X	S	D	X	X	X	X	X	S	D	X	X	X	X	X	S	D	F	X	X	X	X	S	D	X	MARIO ALBERTO HUERTAS COTES	3078587	214300	V	EPS SANITAS	1071608220	123200	PROTECCION	1071608220	123200	492600	0	0	
60	CUADROS ALMEIDA JHON JAIRO	91510564	OPERADOR CARGADOR HYUNDAI HL740 60	3200000	S	D	X	X	X	X	X	S	D	X	X	X	X	X	S	D	X	X	X	X	X	S	D	F	X	X	X	X	S	D	X	MARIO ALBERTO HUERTAS COTES	3200000	222800	V	FAMISANAR EPS	1071608220	128000	PORVENIR	1071608220	128000	512000	0	0	
61	TINOCO ANGEL CARLOS AUGUSTO	93340776	CONDUCTOR 2.TROQ. MACK 80 FSC-557	2300000	S	D	X	X	X	X	X	S	D	X	X	X	X	X	S	D	X	X	X	X	X	S	D	F	X	X	X	X	S	D	X	MARIO ALBERTO HUERTAS COTES	2300000	160100	V	NUEVA EPS S.A.	1071608220	92000	COLPENSIONES	1071608220	92000	368000	0	0	
62	ZAMORA MORA WILSON	93363609	DIRECTOR DE TOPOGRAFIA DE CAMPO	8800000	S	D	X	X	X	X	X	S	D	X	X	X	X	X	S	D	X	X	X	X	X	S	D	F	X	X	X	X	S	D	X	MARIO ALBERTO HUERTAS COTES	8800000	612500	V	NUEVA EPS S.A.	1071608220	352000	COLPENSIONES	1071608220	352000	1408000	0	0	
63	ALVAREZ VIVAS DIEGO MAURICIO	94482582	OPERADOR MOTO CAT 14G 33	3600000	S	D	X	X	X	X	X	S	D	X	X	X	X	X	S	D	X	X	X	X	X	S	D	F	X	X	X	X	S	D	X	MARIO ALBERTO HUERTAS COTES	3600000	250600	V	NUEVA EPS S.A.	1071608220	144000	COLPENSIONES	1071608220	144000	576000	0	0	
64	PARRA ORTIZ MARCOS FREDDY	98466368	GUITARRERO	2100000	S	D	X	X	X	X	X	S	D	X	X	X	X	X	S	D	X	X	X	X	X	S	D	F	X	X	X	X	S	D	X	MARIO ALBERTO HUERTAS COTES	2830436	197000	V	NUEVA EPS S.A.	1071608220	113300	COLPENSIONES	1071608220	113300	452900	0	0	
66	PARRA GONZALEZ JOAN ESTEAVEN	1001546083	AYUDANTE EXTENDEDORA CONCRETO	1500000	S	D	X	X	X	X	X	S	D	X	X	X	X	X	S	D	X	X	X	X	X	S	D	F	X	X	X	X	S	D	X	MARIO ALBERTO HUERTAS COTES	1601087	111500	V	ALIANZA MEDELLIN	1071608220	64100	PORVENIR	1071608220	64100	256200	0	0	
67	PEREZ LABIOSA ANDRES FERNANDO	1002093749	OPERADOR TRACTOR FORD 5000	1900000	S	D	LR	LR	LR	LR	LR	S	D	X	X	X	X	X	S	D	X	X	X	X	X	S	D	F	X	X	X	X	S	D	X	MARIO ALBERTO HUERTAS COTES	1900001	110300	V	NUEVA EPS S.A.	1071608220	76100	PORVENIR	1071608220	76100	304100	0	0	DESCANSO POR TRASLADO DEL 03 AL 07 DE MARZO DE 2025
68	ROJAS ANGARITA GUSTAVO ALFONSO	1002304116	AYUDANTE EXTENDEDORA CONCRETO	1423500	S	D						S	D				ING	X	S	D	X	X	X	X	X	S	D	F	X	X	X	X	S	D	X	MARIO ALBERTO HUERTAS COTES	1281150	89200	V	ASOCIACION MUTUAL SER	1071608220	51300	COLPENSIONES	1071608220	51300	205000	0	0	INGRESO POR TRASLADO DESDE EL 13-03-2025
69	VIANA LARA DEIBIS JOSE	1002326435	AYUDANTE FINISHER	1423500	S	D	X	X	X	X	X	S	D	X	X	X	X	X	S	D	X	X	X	X	X	S	D	F	X	X	X	X	S	D	X	MARIO ALBERTO HUERTAS COTES	2062528	143600	V	EPS SURA	1071608220	82600	COLFONDOS	1071608220	82600	330100	0	0	
70	GOMEZ PELAYO JUAN DANIEL	1002548316	AYUDANTE GENERAL OBRA	1423500	S	D	X	X	X	X	X	S	D	X	X	X	X	X	S	D	X	X	X	X	X	S	D	F	X	X	X	X	S	D	X	MARIO ALBERTO HUERTAS COTES	1423500	99100	V	NUEVA EPS S.A. CM	1071608220	57000	PORVENIR	1071608220	57000	227800	0	0	

	INSTITUTO NACIONAL DE VÍAS **PROCESO MISIONAL EJECUCIÓN DE PROYECTOS DE INFRAESTRUCTURA DE TRANSPORTE** **MANUAL DE INTERVENTORÍA OBRA PUBLICA** **PERSONAL, CONTROL APORTES LEGALES Y SEGURIDAD SOCIAL CONTRATO DE OBRA**	CÓDIGO	MEPI-MN1-IN-15-FR-6
		VERSIÓN	1
		PÁGINA	

FECHA: 4/04/2025 (Día / Mes / Año)

UNIDAD EJECUTORA: SUBDIRECCION DE MODERNIZACION DE CARRETERAS NACIONALES GRUPO ORIENTE

DIRECCIÓN TERRITORIAL: CUNDINAMARCA

CONTRATO DE OBRA No: 989-2021

CONTRATISTA: CONSORCIO VIAL MHC 063

MEJORAMIENTO MEDIANTE LA CONSTRUCCIÓN Y MANTENIMIENTO, GESTION PREDIAL, SOCIAL Y AMBIENTAL SOSTENIBLE DE LA RUTA DE LOS COMUNEROS (ZIPAQUIRÁ -BARBOSA -BUCARAMANGA; GIRÓN -PIEDECUESTA) EN LOS DEPARTAMENTOS DE CUNDINAMARCA, BOYACÁ Y SANTANDER, EN MARCO DE LA REACTIVACIÓN ECONÓMICA,MEDIANTE EL PROGRAMA DE OBRA PÚBLICA "VÍAS PARA LA LEGALIDAD Y LA REACTIVACIÓN VISIÓN 2030" MÓDULO 1

MES Y AÑO DEL INFORME MENSUAL: mar-25

PROYECTO:

CONTRATO DE INTERVENTORÍA No: 971 de 2021

INTERVENTOR: CONSORCIO ICEACSA TPF

NOMBRE ARL: SURA

NOMBRE CAJA DE COMPENSACIÓN: COLSUBSIDIO

No.	Nombres y Apellidos	C.C.	Cargo	Salarios	Días del Mes																													Razón Social del Responsable del Pago (Ver nota 5)	Índice Base de Cotización (IBC)	1. SEGURIDAD SOCIAL							PARAFISCALES			Observaciones (indicar noveda de vacaciones, incapacidad, retiros, licencias, entre otros)
					1	2	3	4	5	6	7	8	9	10	11	12	13	14	15	16	17	18	19	20	21	22	23	24	25	26	27	28	29	30	31			Valor Cotizado ARL	Clase de Riesgo (De I a V)	Nombre EPS	No. Planilla	Valor Cotizado EPS	Nombre Administradora de Fondos de Pensiones	No. Planilla	Valor Cotizado Pensión	Valor Caja de Compensación	Valor SENA	Valor ICBF	
71	CALDERON MONTES SANTIAGO	1003882515	CADENERO SEGUNDO	1900000	S	D	X	X	X	X	X	S	D	X	X	X	X	X	S	D	X	X	X	X	X	S	D	F	X	X	X	X	S	D	X	MARIO ALBERTO HUERTAS COTES	1910326	133000	V	EPS SURA	1071608220	76500	COLPENSIONES	1071608220	76500	305700	0	0	
72	TORRES GALVAN CHRISTYAN DAVID	1005387314	AYUDANTE EXTENDEDORA CONCRETO	1500000	S	D	X	X	X	X	X	S	D	X	X	X	X	X	S	D	X	X	X	X	X	S	D	F	X	X	X	X	S	D	X	MARIO ALBERTO HUERTAS COTES	1532609	106700	V	NUEVA EPS S.A.	1071608220	61400	PROTECCION	1071608220	61400	245300	0	0	
73	RAMIREZ ORDOÑEZ ANDRES JULIAN	1005848655	AYUDANTE EXTENDEDORA CONCRETO	1423500	S	D						S	D				ING	X	S	D	X	X	X	X	X	S	D	F	X	X	X	X	S	D	X	MARIO ALBERTO HUERTAS COTES	1281150	89200	V	FAMISANAR EPS	1071608220	51300	PORVENIR	1071608220	51300	205000	0	0	INGRESO POR TRASLADO DESDE EL 13-03-2025
74	CHAVES ANGARITA DIEGO ALEXANDER	1007341923	AYUDANTE CONTROLADOR TRANSITO	1423500	S	D	X	X	X	X	X	S	D	X	X	X	X	X	S	D	X	X	X	X	X	S	D	F	X	X	X	X	S	D	X	MARIO ALBERTO HUERTAS COTES	1638572	114100	V	FAMISANAR EPS	1071608220	65600	PORVENIR	1071608220	65600	262200	0	0	
75	MANJARREZ TRIANA DIEGO ALEJANDRO	1007534795	TORNILLERO EXTENDEDORA ASFALTO	2100000	S	D	X	X	X	X	X	S	D	X	X	X	X	X	S	D	X	X	X	X	X	S	D	F	X	X	X	X	S	D	X	MARIO ALBERTO HUERTAS COTES	2727718	189900	V	EPS SANITAS	1071608220	109200	PORVENIR	1071608220	109200	436500	0	0	
76	BOLAÑO CARRANZA DANIEL DAVID	1007833311	AYUDANTE EXTENDEDORA CONCRETO	1500000	S	D	X	X	X	X	X	S	D	X	X	X	X	X	S	D	X	X	X	X	X	S	D	F	X	X	X	X	S	D	X	MARIO ALBERTO HUERTAS COTES	1557066	108400	V	NUEVA EPS S.A.	1071608220	62300	PORVENIR	1071608220	62300	249200	0	0	
77	RIOS ALFONSO JOHAN NICOLAS	1007861118	GESTOR ABASTECIMIENTO Y SERVICIOS	2000000	S	D	X	X	X	X	X	S	D	X	X	X	X	X	S	D	X	X	X	X	X	S	D	F	X	X	X	X	S	D	X	MARIO ALBERTO HUERTAS COTES	2000000	139200	V	EPS SANITAS	1071608220	80000	COLPENSIONES	1071608220	80000	320000	0	0	
78	VALLEJO TICORA GERMAN ANDRES	1010242603	ARQUEOLOGO	3500000	S	D	X	X	X	X	X	S	D	X	X	X	X	X	S	D	X	X	X	X	X	S	D	F	X	X	X	X	S	D	X	MARIO ALBERTO HUERTAS COTES	3500000	243600	V	EPS SANITAS	1071608220	140000	COLFONDOS	1071608220	140000	560000	0	0	
79	HUERTAS SANCHEZ JUAN GABRIEL	1012351697	OFICIAL EXTENDEDORA CONCRETO	2300000	S	D	ING	X	X	X	X	S	D	X	X	X	X	X	S	D	X	X	X	X	X	S	D	F	X	X	X	X	S	D	X	MARIO ALBERTO HUERTAS COTES	2312500	161000	V	COMPENSAR EPS	1071608220	92500	PORVENIR	1071608220	92500	370000	0	0	INGRESO 03 DE MARZO DE 2025
81	VELASQUEZ GARZON HECTOR YESID	1020810038	TOPOGRAFO INSPECTOR	3200000	S	D	X	X	X	X	X	S	D	X	X	X	X	X	S	D	X	X	X	X	X	S	D	F	X	X	X	X	S	D	X	MARIO ALBERTO HUERTAS COTES	3200000	222800	V	SALUD TOTAL EPS	1071608220	128000	PROTECCION	1071608220	128000	512000	0	0	
82	HERNANDEZ ARGOTE MONICA TATIANA	1022404846	ARQUEOLOGO	4000000	S	D	X	X	X	X	X	S	D	X	X	X	X	X	S	D	X	X	X	X	X	S	D	F	X	X	X	X	S	D	X	MARIO ALBERTO HUERTAS COTES	4000000	278400	V	COMPENSAR EPS	1071608220	160000	COLFONDOS	1071608220	160000	640000	0	0	
83	CONTRERAS ALFONSO WILMER JAVIER	1024463954	OPERADOR FRESADORA WIRTGEN W1000 FK	3000000	S	D	ING	X	X	X	X	S	D	X	X	X	X	X	S	D	X	X	X	X	X	S	D	F	X	X	X	X	S	D	X	MARIO ALBERTO HUERTAS COTES	3831521	266700	V	SALUD TOTAL EPS	1071608220	153300	PORVENIR	1071608220	153300	613100	0	0	INGRESO 03 DE MARZO DE 2025
84	HERRERA TOVAR JEFFERSON ALEJANDRO	1030536614	COORDINADOR TECNICO PREDIAL	6300000	S	D	X	X	X	X	X	S	D	X	X	X	X	X	S	D	X	X	X	X	X	S	D	F	X	X	X	X	S	D	X	MARIO ALBERTO HUERTAS COTES	6300000	438500	V	EPS SURA	1071608220	252000	PROTECCION	1071608220	252000	1008000	0	0	
85	CIRO RUIZ YEISON IVAN	1038384131	TORNILLERO EXTENDEDORA ASFALTO	1700000	S	D	RET					S	D						S	D						S	D	F					S	D		MARIO ALBERTO HUERTAS COTES	1736424	75700	V	ALIANZA MEDELLIN	1070905715	56500	PORVENIR	1070905715	264900	96700	0	0	RETIRO 03/03/2025

	INSTITUTO NACIONAL DE VÍAS **PROCESO MISIONAL EJECUCIÓN DE PROYECTOS DE INFRAESTRUCTURA DE TRANSPORTE** **MANUAL DE INTERVENTORÍA OBRA PUBLICA** **PERSONAL, CONTROL APORTES LEGALES Y SEGURIDAD SOCIAL CONTRATO DE OBRA**	CÓDIGO	MEPI-MN1-IN-15-FR-6
		VERSIÓN	1
		PÁGINA	

FECHA: 4/04/2025 (Día / Mes / Año)

UNIDAD EJECUTORA: SUBDIRECCION DE MODERNIZACION DE CARRETERAS NACIONALES GRUPO ORIENTE

DIRECCIÓN TERRITORIAL: CUNDINAMARCA

CONTRATO DE OBRA No: 989-2021

CONTRATISTA: CONSORCIO VIAL MHC 063

PROYECTO: MEJORAMIENTO MEDIANTE LA CONSTRUCCIÓN Y MANTENIMIENTO, GESTION PREDIAL, SOCIAL Y AMBIENTAL SOSTENIBLE DE LA RUTA DE LOS COMUNEROS (ZIPAQUIRÁ -BARBOSA -BUCARAMANGA; GIRÓN -PIEDECUESTA) EN LOS DEPARTAMENTOS DE CUNDINAMARCA, BOYACÁ Y SANTANDER, EN MARCO DE LA REACTIVACIÓN ECONÓMICA,MEDIANTE EL PROGRAMA DE OBRA PÚBLICA "VÍAS PARA LA LEGALIDAD Y LA REACTIVACIÓN VISIÓN 2030" MÓDULO 1

MES Y AÑO DEL INFORME MENSUAL: mar-25

CONTRATO DE INTERVENTORÍA No: 971 de 2021

INTERVENTOR: CONSORCIO ICEACSA TPF

NOMBRE ARL: SURA

NOMBRE CAJA DE COMPENSACIÓN: COLSUBSIDIO

No.	Nombres y Apellidos	C.C.	Cargo	Salarios	Días del Mes																													Razón Social del Responsable del Pago (Ver nota 5)	Índice Base de Cotización (IBC)	1. SEGURIDAD SOCIAL							PARAFISCALES			Observaciones (indicar noveda de vacaciones, incapacidad, retiros, licencias, entre otros)
					1	2	3	4	5	6	7	8	9	10	11	12	13	14	15	16	17	18	19	20	21	22	23	24	25	26	27	28	29	30	31			Valor Cotizado ARL	Clase de Riesgo (De I a V)	Nombre EPS	No. Planilla	Valor Cotizado EPS	Nombre Administradora de Fondos de Pensiones	No. Planilla	Valor Cotizado Pensión	Valor Caja de Compensación	Valor SENA	Valor ICBF	
86	CASTAÑEDA NAYIBE ANDREA	1038386075	ASISTENTE TALENTO HUMANO OBRA	2400000	S	D	RET					S	D						S	D					S	D	F					S	D		MARIO ALBERTO HUERTAS COTES	2400000	9700	IV	NUEVA EPS S.A.	1070905715	96000	COLPENSIONES	1070905715	384000	162400	0	0	RETIRO 03/03/2025
87	SANDOVAL HERNANDEZ MARCOS ISAI	1032389610	OPERADOR RETRO CARG. 428 E 68	2800000	S	D	X	X	X	X	X	S	D	X	X	X	X	X	S	D	X	X	X	X	X	S	D	F	X	X	X	X	S	D	X	MARIO ALBERTO HUERTAS COTES	2830435	197000	V	ADRES MIN001 antes	1071608220	113300	PROTECCION	1071608220	113300	452900	0	0	
88	VALENCIA LOTERO CARLOS ENRIQUE	1038387232	OFICIAL EXTENDEDORA CONCRETO	2300000	S	D	X	X	X	X	X	S	D	X	X	X	X	X	S	D	X	X	X	X	X	S	D	F	X	X	X	X	S	D	X	MARIO ALBERTO HUERTAS COTES	2325000	161900	V	NUEVA EPS S.A.	1071608220	93000	PORVENIR	1071608220	93000	372000	0	0	
89	VARGAS CANO JOSE JAVIER	1042060825	OPERADOR RETRO CARG. 428 E 68	2800000	S	D	X	X	X	X	X	S	D	X	X	X	X	X	S	D	X	X	X	X	X	S	D	F	X	X	X	X	S	D	X	MARIO ALBERTO HUERTAS COTES	2800000	194900	V	NUEVA EPS S.A.	1071608220	112000	COLFONDOS	1071608220	112000	448000	0	0	
90	ROJAS GARZON YOVANNY DE JESUS	1042062574	AYUDANTE FINISHER	1800000	S	D	X	X	X	X	X	S	D	X	X	X	X	X	S	D	X	X	X	X	X	S	D	F	X	X	X	X	S	D	X	MARIO ALBERTO HUERTAS COTES	2445654	170300	V	NUEVA EPS S.A.	1071608220	97900	PROTECCION	1071608220	97900	391400	0	0	
91	DAZA BELTRAN HAIDER MATIAS	1054682707	CONDUCTOR MICROBUS N.5 HSS-449	1600000	S	D	ING	X	X	X	X	S	D	X	X	X	X	X	S	D	X	X	X	X	X	S	D	F	X	X	X	X	S	D	X	MARIO ALBERTO HUERTAS COTES	2043478	142300	V	FAMISANAR EPS	1071608220	81800	PORVENIR	1071608220	81800	327000	0	0	INGRESO 03 DE MARZO DE 2025
92	GALVEZ VERGARA YOMARA	1054988888	RESIDENTE TECNICO PREDIAL	5500000	S	D	X	X	X	X	X	S	D	X	X	X	X	X	S	D	X	X	X	X	X	S	D	F	X	X	X	X	S	D	X	MARIO ALBERTO HUERTAS COTES	5500000	382800	V	EPS SURA	1071608220	220000	PORVENIR	1071608220	220000	880000	0	0	
93	LARGO HERNEY	1054994349	AYUDANTE EXTENDEDORA CONCRETO	1500000	S	D	X	X	X	X	X	S	D	LR	LR	LR	LR	LR	S	D	X	X	X	X	X	S	D	F	X	X	X	X	S	D	X	MARIO ALBERTO HUERTAS COTES	1500000	87000	V	SALUD TOTAL EPS	1071608220	60000	PORVENIR	1071608220	60000	240000	0	0	DESCANSO POR TRASLADO DEL 10 AL 14 DE MARZO DE 2025
94	MANRIQUE CUEVAS BRAYAN RICARDO	1057545375	AYUDANTE CONTROLADOR TRANSITO	1423500	S	D	X	X	X	X	X	S	D	X	X	X	X	X	S	D	X	X	X	X	X	S	D	F	X	X	X	X	S	D	X	MARIO ALBERTO HUERTAS COTES	1423500	99100	V	NUEVA EPS S.A. CM	1071608220	57000	PORVENIR	1071608220	57000	227800	0	0	
95	VEGA SUAREZ EDWIN JAVIER	1057581418	INSPECTOR SEGURIDAD Y SALUD EN EL TRABAJO	3300000	S	D	X	X	X	X	X	S	D	X	X	X	X	X	S	D	X	X	X	X	X	S	D	F	X	X	X	X	S	D	X	MARIO ALBERTO HUERTAS COTES	3927717	273400	V	EPS SANITAS	1071608220	157200	COLPENSIONES	1071608220	157200	628500	0	0	
96	MORA CEPEDA PAULA DANIELA	1057607448	ASISTENTE TALENTO HUMANO OBRA	2500000	S	D	X	X	X	X	X	S	D	X	X	X	X	X	S	D	X	X	X	X	X	S	D	F	X	X	X	X	S	D	X	MARIO ALBERTO HUERTAS COTES	2500000	174000	V	NUEVA EPS S.A. CM	1071608220	100000	PORVENIR	1071608220	100000	400000	0	0	
97	ZABALA BERROCAL OSCAR DARIO	1067859959	OFICIAL EXTENDEDORA CONCRETO	2000000	S	D	X	X	X	X	X	S	D	X	X	X	X	X	S	D	X	X	X	X	X	S	D	F	X	X	X	X	S	D	X	MARIO ALBERTO HUERTAS COTES	2021739	140800	V	NUEVA EPS S.A.	1071608220	80900	PROTECCION	1071608220	80900	323500	0	0	
98	NEGRETE PACHECO CARLOS ANDRES	1067893519	OPERADOR CAMION GRUA CHEVROLET SPM 968	4100000	S	D	X	X	X	X	X	S	D	X	X	X	X	X	S	D	X	X	X	X	X	S	D	F	X	X	X	X	S	D	X	MARIO ALBERTO HUERTAS COTES	4434240	163200	IV	EPS SURA	1071608220	177500	PORVENIR	1071608220	177500	709600	0	0	

	INSTITUTO NACIONAL DE VÍAS **PROCESO MISIONAL EJECUCIÓN DE PROYECTOS DE INFRAESTRUCTURA DE TRANSPORTE** **MANUAL DE INTERVENTORÍA OBRA PUBLICA** **PERSONAL, CONTROL APORTES LEGALES Y SEGURIDAD SOCIAL CONTRATO DE OBRA**	CÓDIGO	MEPI-MN1-IN-15-FR-6
		VERSIÓN	1
		PÁGINA	

FECHA: 4/04/2025 (Día / Mes / Año)

UNIDAD EJECUTORA: SUBDIRECCION DE MODERNIZACION DE CARRETERAS NACIONALES GRUPO ORIENTE

DIRECCIÓN TERRITORIAL: CUNDINAMARCA

CONTRATO DE OBRA No: 989-2021

CONTRATISTA: CONSORCIO VIAL MHC 063

PROYECTO: MEJORAMIENTO MEDIANTE LA CONSTRUCCIÓN Y MANTENIMIENTO, GESTION PREDIAL, SOCIAL Y AMBIENTAL SOSTENIBLE DE LA RUTA DE LOS COMUNEROS (ZIPAQUIRÁ -BARBOSA -BUCARAMANGA; GIRÓN -PIEDECUESTA) EN LOS DEPARTAMENTOS DE CUNDINAMARCA, BOYACÁ Y SANTANDER, EN MARCO DE LA REACTIVACIÓN ECONÓMICA,MEDIANTE EL PROGRAMA DE OBRA PÚBLICA "VÍAS PARA LA LEGALIDAD Y LA REACTIVACIÓN VISIÓN 2030" MÓDULO 1

MES Y AÑO DEL INFORME MENSUAL: mar-25

CONTRATO DE INTERVENTORÍA No: 971 de 2021

INTERVENTOR: CONSORCIO ICEACSA TPF

NOMBRE ARL: SURA

NOMBRE CAJA DE COMPENSACIÓN: COLSUBSIDIO

No.	Nombres y Apellidos	C.C.	Cargo	Salarios	Días del Mes																													Razón Social del Responsable del Pago (Ver nota 5)	Índice Base de Cotización (IBC)	1. SEGURIDAD SOCIAL							PARAFISCALES			Observaciones (indicar noveda de vacaciones, incapacidad, retiros, licencias, entre otros)
					1	2	3	4	5	6	7	8	9	10	11	12	13	14	15	16	17	18	19	20	21	22	23	24	25	26	27	28	29	30	31			Valor Cotizado ARL	Clase de Riesgo (De I a V)	Nombre EPS	No. Planilla	Valor Cotizado EPS	Nombre Administradora de Fondos de Pensiones	No. Planilla	Valor Cotizado Pensión	Valor Caja de Compensación	Valor SENA	Valor ICBF	
99	JIMENEZ MONTERO EDWIN DAVID	1069100434	ASISTENTE MAQUINARIA Y EQUIPO	1800000	S	D	X	X	X	X	X	S	D	X	X	X	X	X	S	D	X	X	X	X	S	D	F	X	X	X	X	S	D	X	MARIO ALBERTO HUERTAS COTES	1800000	125300	V	EPS SURA	1071608220	72000	PORVENIR	1071608220	72000	288000	0	0	
100	MOLINA NIÑO NESTOR JULIAN	1069100660	CADENERO SEGUNDO	1900000	INC	INC	X	X	X	X	X	S	D	X	X	X	X	X	S	D	X	X	X	X	X	S	D	F	X	X	X	X	S	D	X	MARIO ALBERTO HUERTAS COTES	1868234	123500	V	COMPENSAR EPS	1071608220	74800	PORVENIR	1071608220	71000	299000	0	0	INCAPACIDAD DEL 01 AL 02 DE MARZO DE 2025
101	GIL AREVALO MAURICIO	1069265330	CONDUCTOR 2.TROQ. MACK 72 GLB-277	2300000	S	D	X	X	X	X	X	S	D	X	X	X	X	X	S	D	X	X	X	X	X	S	D	F	X	X	X	X	S	D	X	MARIO ALBERTO HUERTAS COTES	2300000	160100	V	FAMISANAR EPS	1071608220	92000	PROTECCION	1071608220	92000	368000	0	0	
102	RAMOS ARRIETA YISETH PAOLA	1069497814	INGENIERO AUXILIAR DIRECCION	3000000	S	D	ING	X	X	X	X	S	D	X	X	X	X	X	S	D	X	X	X	X	X	S	D	F	X	X	X	X	S	D	X	MARIO ALBERTO HUERTAS COTES	3081522	214500	V	NUEVA EPS S.A. CM	1071608220	123300	PORVENIR	1071608220	123300	493100	0	0	INGRESO 03 DE MARZO DE 2025
103	CAMARGO RODRIGUEZ LORENZO	1070607202	CONDUCTOR SENCILLA DINA 08 SKH-803	2000000	S	D	X	X	X	X	X	S	D	X	X	X	X	X	S	D	X	X	X	X	X	S	D	F	X	X	X	X	S	D	X	MARIO ALBERTO HUERTAS COTES	2734784	190400	V	FAMISANAR EPS	1071608220	109400	PORVENIR	1071608220	109400	437600	0	0	
104	VILLAMIZAR VILLAMIZAR JOSE EVANGELISTA	1070943492	OPERADOR GRUA TELESCOPICA MERLE No 5	3000000	S	D	X	X	X	X	X	S	D	X	X	X	X	X	S	D	X	X	X	X	X	S	D	F	X	X	X	X	S	D	X	MARIO ALBERTO HUERTAS COTES	3032609	211100	V	FAMISANAR EPS	1071608220	121400	COLPENSIONES	1071608220	121400	485300	0	0	
105	RINCON BACHILLER JUAN CARLOS	1070951879	OPERADOR RETRO EXC. KOBELCO SK 350 5	4100000	S	D	X	X	X	X	X	S	D	X	X	X	X	X	S	D	X	X	X	X	X	S	D	F	X	X	X	X	S	D	X	MARIO ALBERTO HUERTAS COTES	4100000	285400	V	FAMISANAR EPS	1071608220	164000	COLPENSIONES	1071608220	164000	656000	0	0	
106	BARBOSA CANACUE WEHIMAR	1070959621	OPERADOR FRESADORA WIRTGEN 2100 DC 3	3400000	S	D	X	X	X	X	X	S	D	X	X	X	X	X	S	D	X	X	X	X	X	S	D	F	X	X	X	X	S	D	X	MARIO ALBERTO HUERTAS COTES	4349783	302800	V	FAMISANAR EPS	1071608220	174000	PROTECCION	1071608220	174000	696000	0	0	
107	SALCEDO JORGE LUIS	1072446599	AYUDANTE GENERAL OBRA	1423500	S	D	ING	X	X	X	X	S	D	X	X	X	X	X	S	D	X	X	X	X	X	S	D	F	X	X	X	X	S	D	X	MARIO ALBERTO HUERTAS COTES	1423500	99100	V	SALUD TOTAL EPS	1071608220	57000	COLPENSIONES	1071608220	57000	227800	0	0	INGRESO 03 DE MARZO DE 2025
108	CAMELO SEGURA YOHAN ALDEMAR	1072447725	OPERADOR CILINDRO HAMM HD 75K 23	2500000	S	D	X	X	X	X	X	S	D	X	X	X	X	X	S	D	X	X	X	X	X	S	D	F	X	X	X	X	S	D	X	MARIO ALBERTO HUERTAS COTES	3721196	259000	V	NUEVA EPS S.A.	1071608220	148900	PORVENIR	1071608220	148900	595400	0	0	
109	BENITEZ OTALORA KEVIN SEBASTIAN	1072673962	ASISTENTE SOCIAL	1800000	S	D	X	X	X	X	X	S	D	X	X	X	X	X	S	D	X	X	X	X	X	S	D	F	X	X	X	X	S	D	X	MARIO ALBERTO HUERTAS COTES	1800000	125300	V	NUEVA EPS S.A.	1071608220	72000	PORVENIR	1071608220	72000	288000	0	0	
110	RAMIREZ JOHN FREDY	1072744032	CONDUCTOR 2.TROQ. DINA 84 SOA-804	2300000	S	D	X	X	X	X	X	S	D	X	X	X	X	X	S	D	X	X	X	X	X	S	D	INC	X	X	X	X	S	D	X	MARIO ALBERTO HUERTAS COTES	3279945	217500	V	FAMISANAR EPS	1071608220	131200	PORVENIR	1071608220	125000	524800	0	0	INCAPACIDAD DEL 24 AL 24 DE MARZO DE 2025
111	RODRIGUEZ GOMEZ ROBERTO	1075656178	CONDUCTOR 2.TROQ. DINA 90 SKH-632	2500000	S	D	X	X	X	X	X	S	D	X	X	X	X	X	S	D	X	X	X	X	X	S	D	F	X	X	X	X	S	D	X	MARIO ALBERTO HUERTAS COTES	3524457	245400	V	SALUD TOTAL EPS	1071608220	141000	COLPENSIONES	1071608220	141000	564000	0	0	
112	GARCIA BOLIVAR LILIA JOHANA	1075658523	ASISTENTE GESTION DOCUMENTAL OBRA	1800000	S	D	X	X	X	X	X	S	D	X	X	X	X	X	S	D	X	X	X	X	X	S	D	F	X	INC	X	X	S	D	X	MARIO ALBERTO HUERTAS COTES	1787450	121200	V	EPS SURA	1071608220	71500	PROTECCION	1071608220	69600	286000	0	0	INCAPACIDAD DEL 26 AL 26 DE MARZO DE 2025

INSTITUTO NACIONAL DE VÍAS

PROCESO MISIONAL EJECUCIÓN DE PROYECTOS DE INFRAESTRUCTURA DE TRANSPORTE

MANUAL DE INTERVENTORÍA OBRA PUBLICA

PERSONAL, CONTROL APORTES LEGALES Y SEGURIDAD SOCIAL CONTRATO DE OBRA

CÓDIGO	MEPI-MN1-IN-15-FR-6
VERSIÓN	1
PÁGINA	

FECHA: 4/04/2025 (Día / Mes / Año)

UNIDAD EJECUTORA: SUBDIRECCION DE MODERNIZACION DE CARRETERAS NACIONALES GRUPO ORIENTE

DIRECCIÓN TERRITORIAL: CUNDINAMARCA

CONTRATO DE OBRA No: 989-2021

CONTRATISTA: CONSORCIO VIAL MHC 063

MEJORAMIENTO MEDIANTE LA CONSTRUCCIÓN Y MANTENIMIENTO, GESTION PREDIAL, SOCIAL Y AMBIENTAL SOSTENIBLE DE LA RUTA DE LOS COMUNEROS (ZIPAQUIRÁ -BARBOSA -BUCARAMANGA; GIRÓN -PIEDECUESTA) EN LOS DEPARTAMENTOS DE CUNDINAMARCA, BOYACÁ Y SANTANDER, EN MARCO DE LA REACTIVACIÓN ECONÓMICA,MEDIANTE EL PROGRAMA DE OBRA PÚBLICA "VÍAS PARA LA LEGALIDAD Y LA REACTIVACIÓN VISIÓN 2030" MÓDULO 1

MES Y AÑO DEL INFORME MENSUAL: mar-25

PROYECTO:

CONTRATO DE INTERVENTORÍA No: 971 de 2021

INTERVENTOR: CONSORCIO ICEACSA TPF

NOMBRE ARL: SURA

NOMBRE CAJA DE COMPENSACIÓN: COLSUBSIDIO

No.	Nombres y Apellidos	C.C.	Cargo	Salarios	Días del Mes																													Razón Social del Responsable del Pago (Ver nota 5)	Índice Base de Cotización (IBC)	1. SEGURIDAD SOCIAL							PARAFISCALES			Observaciones (indicar noveda de vacaciones, incapacidad, retiros, licencias, entre otros)
					1	2	3	4	5	6	7	8	9	10	11	12	13	14	15	16	17	18	19	20	21	22	23	24	25	26	27	28	29	30	31			Valor Cotizado ARL	Clase de Riesgo (De I a V)	Nombre EPS	No. Planilla	Valor Cotizado EPS	Nombre Administradora de Fondos de Pensiones	No. Planilla	Valor Cotizado Pensión	Valor Caja de Compensación	Valor SENA	Valor ICBF	
113	RAMIREZ OCHOA CARLOS FERNANDO	1075664068	CADENERO PRIMERO INSPECTOR	2600000	S	D	X	X	X	X	X	S	D	X	X	X	X	X	S	D	X	X	X	X	X	S	D	F	X	X	X	X	S	D	X	MARIO ALBERTO HUERTAS COTES	2600000	181000	V	EPS SURA	1071608220	104000	PORVENIR	1071608220	104000	416000	0	0	
114	GARCIA PINILLA PITER CAMILO	1075664381	RESIDENTE CONTROL OBRA	6000000	S	D	X	X	X	X	X	S	D	X	X	X	X	X	S	D	X	X	X	X	X	S	D	F	X	X	X	X	S	D	X	MARIO ALBERTO HUERTAS COTES	6000000	417600	V	EPS SANITAS	1071608220	240000	PORVENIR	1071608220	240000	960000	0	0	
115	NOVA HERNANDEZ NORVI STEFANY	1075670213	ASISTENTE SOCIAL	1800000	S	D	X	X	X	X	X	S	D	X	X	X	X	X	S	D	X	X	X	X	X	S	D	F	X	V	V	V	S	D	X	MARIO ALBERTO HUERTAS COTES	1800000	112800	V	EPS SANITAS	1071608220	72000	PORVENIR	1071608220	72000	288000	0	0	VACACIONES DEL 25 AL 27 DE MARZO
116	JULIO RAMOS JEISON ENRIQUE	1075670406	AYUDANTE CONTROLADOR TRANSITO	1423500	S	D	X	X	X	X	X	S	D	X	X	X	X	X	S	D	X	X	X	X	X	S	D	F	X	X	X	X	S	D	X	MARIO ALBERTO HUERTAS COTES	1853645	129100	V	NUEVA EPS S.A. CM	1071608220	74200	PORVENIR	1071608220	74200	296600	0	0	
117	PEÑA VILLAMIL MARIA DEL PILAR	1075670604	INSPECTOR AMBIENTAL	3000000	S	D	X	X	X	X	X	S	D	X	X	X	X	X	S	D	X	X	X	X	X	S	D	F	X	X	X	X	S	D	X	MARIO ALBERTO HUERTAS COTES	3000000	208800	V	COMPENSAR EPS	1071608220	120000	COLPENSIONES	1071608220	120000	480000	0	0	
118	MATEUS SANTOS JEISON FREIDAN	1075682749	AYUDANTE GENERAL OBRA	1423500	S	D	X	X	X	X	X	S	D	X	X	X	X	X	S	D	X	X	X	X	X	S	D	F	X	X	X	X	S	D	X	MARIO ALBERTO HUERTAS COTES	1650951	115000	V	NUEVA EPS S.A.	1071608220	66100	PORVENIR	1071608220	66100	264200	0	0	
119	RAMIREZ RINCON DANIEL SANTIAGO	1075685563	AYUDANTE TOPOGRAFIA	1423500	S	D	X	X	X	X	X	S	D	X	X	X	X	X	S	D	X	X	X	X	X	S	D	F	X	X	X	X	S	D	X	MARIO ALBERTO HUERTAS COTES	1423500	99100	V	FAMISANAR EPS	1071608220	57000	PORVENIR	1071608220	57000	227800	0	0	
120	GOMEZ PELAYO SEBASTIAN ORLANDO	1075687690	AUXILIAR DIGITACION	1423500	S	D	X	X	X	X	X	S	D	X	X	X	X	X	S	D	X	X	X	X	X	S	D	F	X	X	X	X	S	D	X	MARIO ALBERTO HUERTAS COTES	1423500	99100	V	SALUD TOTAL EPS	1071608220	57000	PORVENIR	1071608220	57000	227800	0	0	
121	ROMERO GONZALEZ ANDREA YINETH	1075688014	RESIDENTE OBRA	2300000	S	D	X	X	X	X	X	S	D	X	X	X	X	X	S	D	X	X	X	X	X	S	D	F	X	X	X	X	S	D	X	MARIO ALBERTO HUERTAS COTES	2600000	181000	V	COMPENSAR EPS	1071608220	104000	PORVENIR	1071608220	104000	416000	0	0	
122	FAJARDO CASTELLANOS CRISTIAN DAVID	1077085173	CONDUCTOR MICROBUS 5 TSM -434	2000000	S	D	X	X	X	X	X	S	D	X	X	X	X	X	S	D	X	X	X	X	X	S	D	F	X	X	X	X	S	D	X	MARIO ALBERTO HUERTAS COTES	2373913	103300	IV	FAMISANAR EPS	1071608220	95000	PORVENIR	1071608220	95000	379900	0	0	
123	MEDINA SALAZAR JOSE MIGUEL	1077862999	AUXILIAR LABORATORIO	1600000	S	D	X	X	X	X	X	S	D	X	X	X	X	X	S	D	X	X	X	X	X	S	D	F	X	X	X	X	S	D	X	MARIO ALBERTO HUERTAS COTES	1686956	117500	V	NUEVA EPS S.A.	1071608220	67500	PROTECCION	1071608220	67500	270000	0	0	
124	GUTIERREZ MAHECHA DAVINSON	1077972031	OPERADOR LANZADORA DE CONCRETO	2300000	S	D	X	X	X	X	X	S	D	X	X	X	X	X	S	D	X	X	X	X	X	S	D	F	X	X	X	X	S	D	X	MARIO ALBERTO HUERTAS COTES	2540000	176800	V	EPS SANITAS	1071608220	101600	PORVENIR	1071608220	101600	406400	0	0	
125	PRADA VELASQUEZ HERNAN DARIO	1078369090	AYUDANTE GENERAL OBRA	1423500	S	D	X	X	X	X	X	S	D	X	X	X	X	X	S	D	X	X	X	X	X	S	D	F	X	X	X	X	S	D	X	MARIO ALBERTO HUERTAS COTES	1446709	100700	V	NUEVA EPS S.A.	1071608220	57900	COLPENSIONES	1071608220	57900	231500	0	0	
126	NARVAEZ GARCIA ANA CASIMIRA	1085225826	RESIDENTE JURIDICO PREDIAL	6000000	S	D	X	X	X	X	X	S	D	X	X	X	X	X	S	D	X	X	X	X	X	S	D	F	X	X	X	X	S	D	X	MARIO ALBERTO HUERTAS COTES	6000000	417600	V	SALUD TOTAL EPS	1071608220	240000	PORVENIR	1071608220	240000	960000	0	0	

	INSTITUTO NACIONAL DE VÍAS **PROCESO MISIONAL EJECUCIÓN DE PROYECTOS DE INFRAESTRUCTURA DE TRANSPORTE** **MANUAL DE INTERVENTORÍA OBRA PUBLICA** **PERSONAL, CONTROL APORTES LEGALES Y SEGURIDAD SOCIAL CONTRATO DE OBRA**	CÓDIGO	MEPI-MN1-IN-15-FR-6
		VERSIÓN	1
		PÁGINA	

FECHA: 4/04/2025 (Día / Mes / Año)

UNIDAD EJECUTORA: SUBDIRECCION DE MODERNIZACION DE CARRETERAS NACIONALES GRUPO ORIENTE

DIRECCIÓN TERRITORIAL: CUNDINAMARCA

CONTRATO DE OBRA No: 989-2021

CONTRATISTA: CONSORCIO VIAL MHC 063

MEJORAMIENTO MEDIANTE LA CONSTRUCCIÓN Y MANTENIMIENTO, GESTION PREDIAL, SOCIAL Y AMBIENTAL SOSTENIBLE DE LA RUTA DE LOS COMUNEROS (ZIPAQUIRÁ -BARBOSA -BUCARAMANGA; GIRÓN -PIEDECUESTA) EN LOS DEPARTAMENTOS DE CUNDINAMARCA, BOYACÁ Y SANTANDER, EN MARCO DE LA REACTIVACIÓN ECONÓMICA,MEDIANTE EL PROGRAMA DE OBRA PÚBLICA "VÍAS PARA LA LEGALIDAD Y LA REACTIVACIÓN VISIÓN 2030" MÓDULO 1

MES Y AÑO DEL INFORME MENSUAL: mar-25

PROYECTO:

CONTRATO DE INTERVENTORÍA No: 971 de 2021

INTERVENTOR: CONSORCIO ICEACSA TPF

NOMBRE ARL: SURA

NOMBRE CAJA DE COMPENSACIÓN: COLSUBSIDIO

No.	Nombres y Apellidos	C.C.	Cargo	Salarios	Días del Mes																													Razón Social del Responsable del Pago (Ver nota 5)	Índice Base de Cotización (IBC)	1. SEGURIDAD SOCIAL							PARAFISCALES			Observaciones (indicar noveda de vacaciones, incapacidad, retiros, licencias, entre otros)
					1	2	3	4	5	6	7	8	9	10	11	12	13	14	15	16	17	18	19	20	21	22	23	24	25	26	27	28	29	30	31			Valor Cotizado ARL	Clase de Riesgo (De I a V)	Nombre EPS	No. Planilla	Valor Cotizado EPS	Nombre Administradora de Fondos de Pensiones	No. Planilla	Valor Cotizado Pensión	Valor Caja de Compensación	Valor SENA	Valor ICBF	
127	BELTRAN DUARTE OSCAR IVAN	1090368350	AYUDANTE CONTROLADOR TRANSITO	1423500	S	D	X	X	X	X	X	S	D	X	X	X	X	X	S	D	X	X	X	X	S	D	F	X	X	X	X	S	D	X	MARIO ALBERTO HUERTAS COTES	1726768	120200	V	EPS SURA	1071608220	69100	PORVENIR	1071608220	69100	276300	0	0	
128	LAMUS GOMEZ LUIS LEONARDO	1095934443	MAESTRO OBRA	2800000	S	D	X	X	X	X	X	S	D	X	X	X	X	X	S	D	X	X	X	X	S	D	F	X	X	X	X	S	D	X	MARIO ALBERTO HUERTAS COTES	2823435	189500	V	NUEVA EPS S.A.	1071608220	108900	PORVENIR	1071608220	108900	447800	0	0	
129	CASTILLO GOMEZ SERGIO ALEXANDER	1098610928	COORDINADOR DISEÑOS	8000000	S	D	X	X	X	X	X	S	D	X	X	X	X	X	S	D	X	X	X	X	S	D	F	X	X	X	X	S	D	X	MARIO ALBERTO HUERTAS COTES	8000000	556800	V	EPS SURA	1071608220	320000	PORVENIR	1071608220	320000	1280000	0	0	
130	VARGAS CARREÑO MARIA LORENA	1098797292	RESIDENTE CALIDAD MATERIALES	4000000	S	D	X	X	X	X	X	S	D	X	X	X	X	X	S	D	X	X	X	X	S	D	F	X	X	X	X	S	D	X	MARIO ALBERTO HUERTAS COTES	4000000	278400	V	EPS SANITAS	1071608220	160000	COLPENSIONES	1071608220	160000	640000	0	0	
131	ECHEVERRI HOYOS CESAR AUGUSTO	1099552669	AYUDANTE TOPOGRAFIA	1423500	S	D	X	X	X	X	X	S	D	X	X	X	X	X	S	D	X	X	X	X	S	D	F	X	X	X	X	S	D	X	MARIO ALBERTO HUERTAS COTES	2112042	147000	V	NUEVA EPS S.A.	1071608220	84500	COLPENSIONES	1071608220	84500	338000	0	0	
132	TORRES GALVAN TOMAS VIDAL	1099960224	OPERADOR EXTENDEDORA CONCRETO SP 15	2600000	S	D	X	X	X	X	X	S	D	X	X	X	X	X	S	D	X	X	X	X	S	D	F	X	X	X	X	S	D	X	MARIO ALBERTO HUERTAS COTES	2648044	184400	V	SALUD TOTAL EPS	1071608220	106000	PORVENIR	1071608220	106000	423700	0	0	
133	ALCAZAR DIAZ MAURIS	1101453229	AYUDANTE FINISHER	1500000	S	D	X	X	X	X	X	S	D	X	X	X	X	X	S	D	X	X	X	X	S	D	F	X	X	X	X	S	D	X	MARIO ALBERTO HUERTAS COTES	1940217	135100	V	NUEVA EPS S.A.	1071608220	77700	PORVENIR	1071608220	77700	310500	0	0	
134	PARRA JAIMES BYRON ALFONSO	1102382293	INGENIERO AUXILIAR ESTUDIOS Y DISEÑOS	2200000	S	D	X	X	X	X	X	S	D	X	X	X	X	X	S	D	X	X	X	X	S	D	F	X	X	X	X	S	D	X	MARIO ALBERTO HUERTAS COTES	2200000	153200	V	SALUD TOTAL EPS	1071608220	88000	PORVENIR	1071608220	88000	352000	0	0	
135	MARTINEZ PINTO DAVID ANDRES	1104070710	RESIDENTE TECNICO PREDIAL	5500000	S	D	X	X	X	X	X	S	D	X	X	X	X	X	S	D	X	X	X	X	S	D	F	X	X	X	X	S	D	X	MARIO ALBERTO HUERTAS COTES	5500000	382800	V	NUEVA EPS S.A.	1071608220	220000	COLPENSIONES	1071608220	220000	880000	0	0	
136	ORJUELA ESPEJO FRANCO DAVID	1105672175	AYUDANTE FINISHER	1500000	S	D	X	X	X	X	X	S	D	X	X	X	X	X	S	D	X	X	X	X	S	D	F	X	X	X	X	S	D	X	MARIO ALBERTO HUERTAS COTES	2100000	146200	V	EPS SANITAS	1071608220	84000	PROTECCION	1071608220	84000	336000	0	0	
137	MAHECHA GIRALDO JEFFRY	1105785152	CONDUCTOR 2.TROQ. DINA 81 SOA-800	2300000	S	D	X	X	X	X	X	S	D	X	X	X	X	X	S	D	X	X	X	X	S	D	F	X	X	X	X	S	D	X	MARIO ALBERTO HUERTAS COTES	2582500	179800	V	FAMISANAR EPS	1071608220	103300	PORVENIR	1071608220	103300	413200	0	0	
138	VASQUEZ RODRIGUEZ NEYLA YISSETH	1105786307	ASISTENTE PREDIAL	2800000	S	D	X	X	X	X	X	S	D	X	X	X	X	X	S	D	X	X	X	X	S	D	F	X	X	X	X	S	D	X	MARIO ALBERTO HUERTAS COTES	2800000	194900	V	EPS SANITAS	1071608220	112000	COLPENSIONES	1071608220	112000	448000	0	0	
139	PINZON CAICEDO LUIS EDUARDO	1109386847	OPERADOR FINISHER DYNAPAC SD2500C 4	2800000	S	D	LR	LR	LR	LR	LR	S	D	X	X	X	X	X	S	D	X	X	X	X	S	D	F	X	X	X	X	S	D	X	MARIO ALBERTO HUERTAS COTES	3828698	231100	V	SALUD TOTAL EPS	1071608220	153200	PORVENIR	1071608220	151500	612700	0	0	DESCANSO POR TRASLADO DEL 03 AL 07 DE MARZO
140	SIERRA ORDUZ MIGUEL ANGEL	1116871736	OPERADOR FRESADORA WIRTGEN 2100 DC N 2	3000000	S	D	X	X	X	X	X	S	D	X	X	X	X	X	S	D	X	X	X	X	S	D	F	X	X	X	X	S	D	X	MARIO ALBERTO HUERTAS COTES	4160869	289600	V	COMPENSAR EPS	1071608220	166500	PORVENIR	1071608220	166500	665800	0	0	

	INSTITUTO NACIONAL DE VÍAS **PROCESO MISIONAL EJECUCIÓN DE PROYECTOS DE INFRAESTRUCTURA DE TRANSPORTE** **MANUAL DE INTERVENTORÍA OBRA PUBLICA** **PERSONAL, CONTROL APORTES LEGALES Y SEGURIDAD SOCIAL CONTRATO DE OBRA**	CÓDIGO	MEPI-MN1-IN-15-FR-6
		VERSIÓN	1
		PÁGINA	

FECHA: 4/04/2025 (Día / Mes / Año)

UNIDAD EJECUTORA: SUBDIRECCION DE MODERNIZACION DE CARRETERAS NACIONALES GRUPO ORIENTE

DIRECCIÓN TERRITORIAL: CUNDINAMARCA

CONTRATO DE OBRA No: 989-2021

CONTRATISTA: CONSORCIO VIAL MHC 063

PROYECTO: MEJORAMIENTO MEDIANTE LA CONSTRUCCIÓN Y MANTENIMIENTO, GESTION PREDIAL, SOCIAL Y AMBIENTAL SOSTENIBLE DE LA RUTA DE LOS COMUNEROS (ZIPAQUIRÁ -BARBOSA -BUCARAMANGA; GIRÓN -PIEDECUESTA) EN LOS DEPARTAMENTOS DE CUNDINAMARCA, BOYACÁ Y SANTANDER, EN MARCO DE LA REACTIVACIÓN ECONÓMICA,MEDIANTE EL PROGRAMA DE OBRA PÚBLICA "VÍAS PARA LA LEGALIDAD Y LA REACTIVACIÓN VISIÓN 2030" MÓDULO 1

MES Y AÑO DEL INFORME MENSUAL: mar-25

CONTRATO DE INTERVENTORÍA No: 971 de 2021

INTERVENTOR: CONSORCIO ICEACSA TPF

NOMBRE ARL: SURA

NOMBRE CAJA DE COMPENSACIÓN: COLSUBSIDIO

No.	Nombres y Apellidos	C.C.	Cargo	Salarios	Días del Mes																													Razón Social del Responsable del Pago (Ver nota 5)	Índice Base de Cotización (IBC)	1. SEGURIDAD SOCIAL							PARAFISCALES			Observaciones (indicar noveda de vacaciones, incapacidad, retiros, licencias, entre otros)
					1	2	3	4	5	6	7	8	9	10	11	12	13	14	15	16	17	18	19	20	21	22	23	24	25	26	27	28	29	30	31			Valor Cotizado ARL	Clase de Riesgo (De I a V)	Nombre EPS	No. Planilla	Valor Cotizado EPS	Nombre Administradora de Fondos de Pensiones	No. Planilla	Valor Cotizado Pensión	Valor Caja de Compensación	Valor SENA	Valor ICBF	
141	COTRINA CRISTIAN FABIAN	1121868169	INSPECTOR PAVIMENTOS	3800000	S	D	X	X	X	X	X	S	D	X	X	X	X	X	S	D	X	X	X	X	X	S	D	F	X	X	X	X	S	D	X	MARIO ALBERTO HUERTAS COTES	5319999	370300	V	FAMISANAR EPS	1071608220	212800	COLFONDOS	1071608220	212800	851200	0	0	
142	ZAMORA SUAREZ ANGIE CAROLINA	1233899380	AUXILIAR SEGURIDAD Y SALUD EN EL TRABAJO	2100000	S	D	X	X	X	X	X	S	D	X	X	X	X	X	S	D	X	X	X	X	X	S	D	F	X	X	X	X	S	D	X	MARIO ALBERTO HUERTAS COTES	2134239	148600	V	NUEVA EPS S.A.	1071608220	85400	PORVENIR	1071608220	85400	341500	0	0	
143	ORTIZ CERVANTES ADRIAN ESTEBAN	1007422869	OFICIAL	1423500	X	D	X	X	X	X	X	X	D	X	X	X	X	X	S	D	X	X	X	X	X	X	D	F	X	X	X	X	S	D	X	YRM INGENIEROS S.A.S	1423500	99075,6	V	NUEVA EPS	9483292830	56940	PORVENIR	9483292830	227760	65144	0	0	PAGO 21/04/2025
144	CERVANTES VARGAS JESUS ALBERTO	1042351213	MAESTRO	1423500	X	D	X	X	X	X	X	X	D	X	X	X	X	X	S	D	X	X	X	X	X	X	D	F	X	X	X	X	S	D	X	YRM INGENIEROS S.A.S	1423500	99075,6	V	NUEVA EPS	9483292830	56940	PORVENIR	9483292830	227760	65144	0	0	PAGO 21/04/2025
145	GUTIERREZ MARTINEZ JESUS MIGUEL	1010146394	AYUDANTE	1423500	X	D	X	X	X	X	X	X	D	X	X	X	X	X	S	D	X	X	X	X	X	X	D	F	X	X	X	X	S	D	X	YRM INGENIEROS S.A.S	1423500	99075,6	V	NUEVA EPS	9483292830	56940	PORVENIR	9483292830	227760	65144	0	0	PAGO 21/04/2025
146	CORTEZ ARANGO MARCEL FERNANDO	1055479622	IINSPECTOR SST	2000000	X	D	X	X	X	X	X	X	D	X	X	X	X	X	S	D	X	X	X	X	X	X	D	F	X	X	X	RE T	S	D	X	YRM INGENIEROS S.A.S	2000000	139200	V	NUEVA EPS	9483292830	80000	PROTECCION	9483292830	320000	80000	0	0	RETIRO EL 28/03/2025 PAGO 21-04-2025
147	HERNANDEZ SOLIPA JOSE FRANCISCO	1133869649	AYUDANTE	1423500	X	D	X	X	X	X	X	X	D	X	X	X	X	RE T	S	D						S	D	F					S	D	X	YRM INGENIEROS S.A.S	1423500	99075,6	V	NUEVA EPS	9483292830	56940	PORVENIR	9483292830	227760	65144	0	0	RETIRO EL 14/03/2025 PAGO 21/04/2025
148	OSORIO CERVANTES SANTIAGO RAFAEL	1007563918	AYUDANTE	1423500	X	D	X	X	X	X	X	X	D	X	X	X	X	X	S	D	X	X	X	X	X	X	D	F	X	X	X	X	S	D	X	YRM INGENIEROS S.A.S	1423500	99075,6	V	NUEVA EPS	9483292830	56940	PORVENIR	9483292830	227760	65144	0	0	PAGO 21/04/2025
149	SILVA RODRIGUEZ YOLEINER DE JESUS	1004212747	AYUDANTE	1423500	X	D	X	X	X	X	X	X	D	X	X	X	X	X	S	D	X	X	X	X	X	X	D	F	X	X	X	X	S	D	X	YRM INGENIEROS S.A.S	1423500	99075,6	V	NUEVA EPS	9483292830	56940	PORVENIR	9483292830	227760	65144	0	0	PAGO 21/04/2025
150	MONSALVO GUTIERREZ FREIDER ANTONIO	1007564108	AYUDANTE	1423500	X	D	X	X	X	X	X	X	D	X	X	X	X	X	S	D	X	X	X	X	X	X	D	F	X	X	X	X	S	D	X	YRM INGENIEROS S.A.S	1423500	99075,6	V	NUEVA EPS	9483292830	56940	PROTECCION	9483292830	227760	80000	0	0	PAGO 21/04/2025
151	CESAR JULIO GUTIERREZ RODRIGUEZ	85083863	AYUDANTE	1423500	X	D	X	X	X	X	X	X	D	X	X	X	X	X	S	D	X	X	X	X	X	X	D	F	X	X	X	X	S	D	X	YRM INGENIEROS S.A.S	1423500	99075,6	V	NUEVA EPS	9483292830	56940	PROTECCION	9483292830	227760	80000	0	0	PAGO 21/04/2025
152	DEIVIS RAFAEL HERNÁNDEZ MARTINEZ	1080013959	AYUDANTE	1423500	X	D	X	X	X	X	X	X	D	X	X	X	X	X	S	D	X	X	X	X	X	X	D	F	X	X	X	X	S	D	X	YRM INGENIEROS S.A.S	1423500	99075,6	V	NUEVA EPS	9483292830	56940	PROTECCION	9483292830	227760	80000	0	0	PAGO 21/04/2025
153	EDILSON JAVIER HUESO	1121833035	MAESTRO	1423500	X	D	X	X	X	X	X	X	D	X	X	X	X	X	S	D	X	X	X	X	X	X	D	F	X	X	X	X	S	D	X	YRM INGENIEROS S.A.S	1423500	99075,6	V	NUEVA EPS	9483292830	56940	PROTECCION	9483292830	227760	80000	0	0	PAGO 21/04/2025
154	FERNANDEZ DIAZ ALFONSO RAFAEL	1042352076	AYUDANTE	1423500	S	D							D						S	D	ING	X	X	X	X	X	D	F	X	X	X	X	S	D	X	YRM INGENIEROS S.A.S	1423500	99075,6	V	NUEVA EPS	9483292830	56940	PROTECCION	9483292830	227760	80000	0	0	INGRESO EL 17/03/2025 PAGO 21/04/2025

	INSTITUTO NACIONAL DE VÍAS **PROCESO MISIONAL EJECUCIÓN DE PROYECTOS DE INFRAESTRUCTURA DE TRANSPORTE** **MANUAL DE INTERVENTORÍA OBRA PUBLICA** **PERSONAL, CONTROL APORTES LEGALES Y SEGURIDAD SOCIAL CONTRATO DE OBRA**	CÓDIGO	MEPI-MN1-IN-15-FR-6
		VERSIÓN	1
		PÁGINA	

FECHA: 4/04/2025 (Día / Mes / Año)

UNIDAD EJECUTORA: SUBDIRECCION DE MODERNIZACION DE CARRETERAS NACIONALES GRUPO ORIENTE

DIRECCIÓN TERRITORIAL: CUNDINAMARCA

CONTRATO DE OBRA No: 989-2021

CONTRATISTA: CONSORCIO VIAL MHC 063

PROYECTO: MEJORAMIENTO MEDIANTE LA CONSTRUCCIÓN Y MANTENIMIENTO, GESTION PREDIAL, SOCIAL Y AMBIENTAL SOSTENIBLE DE LA RUTA DE LOS COMUNEROS (ZIPAQUIRÁ -BARBOSA -BUCARAMANGA; GIRÓN -PIEDECUESTA) EN LOS DEPARTAMENTOS DE CUNDINAMARCA, BOYACÁ Y SANTANDER, EN MARCO DE LA REACTIVACIÓN ECONÓMICA,MEDIANTE EL PROGRAMA DE OBRA PÚBLICA "VÍAS PARA LA LEGALIDAD Y LA REACTIVACIÓN VISIÓN 2030" MÓDULO 1

MES Y AÑO DEL INFORME MENSUAL: mar-25

CONTRATO DE INTERVENTORÍA No: 971 de 2021

INTERVENTOR: CONSORCIO ICEACSA TPF

NOMBRE ARL: SURA

NOMBRE CAJA DE COMPENSACIÓN: COLSUBSIDIO

No.	Nombres y Apellidos	C.C.	Cargo	Salarios	Días del Mes																													Razón Social del Responsable del Pago (Ver nota 5)	Índice Base de Cotización (IBC)	1. SEGURIDAD SOCIAL							PARAFISCALES			Observaciones (indicar noveda de vacaciones, incapacidad, retiros, licencias, entre otros)
					1	2	3	4	5	6	7	8	9	10	11	12	13	14	15	16	17	18	19	20	21	22	23	24	25	26	27	28	29	30	31			Valor Cotizado ARL	Clase de Riesgo (De I a V)	Nombre EPS	No. Planilla	Valor Cotizado EPS	Nombre Administradora de Fondos de Pensiones	No. Planilla	Valor Cotizado Pensión	Valor Caja de Compensación	Valor SENA	Valor ICBF	
155	QUIÑONES JULIO PEDRO JOSE	1101460854	AYUDANTE	1423500	S	D							D						S	D	ING	X	X	X	X	X	D	F	X	X	X	X	S	D	X	YRM INGENIEROS S.A.S	1423500	99075,6	V	NUEVA EPS	9483292830	56940	PROTECCION	9483292830	227760	80000	0	0	INGRESO EL 17/03/2025 PAGO 21/04/2025
156	LOPEZ GRANADOS EDILSON JAVIER	1098690935	MAESTRO	1423500	S	D							D						S	D	ING	X	X	X	X	X	D	F	X	X	X	X	S	D	X	YRM INGENIEROS S.A.S	1423500	99075,6	V	NUEVA EPS	9483292830	56940	PROTECCION	9483292830	227760	80000	0	0	INGRESO EL 17/03/2025 PAGO 21/04/2025
157	ALVEAR CALDERON JESUS ANDRES	1005776321	VIGILANTE	1423500	X	X	X		X		X	X	X		X		X		X	X	X		X		X	X	X	F	X			X		X	X	X	SEGUIRIDAD ARMY VIG LTDA	1823500	126915,6	V	NUEVA EPS S.A.	1070693504	73000	PORVENIR	1070693504	291800	73000	0	0	PAGO 25/04/2025
158	DIAZ ROMERO REINALDO	72176528	VIGILANTE	1423500	X	X	X		X		X	X	X		X		X		X	X	X		X		X	X	INA	F	X			X		X	X	X	SEGUIRIDAD ARMY VIG LTDA	1823500	126915,6	V	COMPENSAR EPS	1070693504	73000	COLPENSIONES	1070693504	291800	73000	0	0	INASISTENCIA 23/03/2025 PAGO 25-04-2025
159	RANGEL MEDERO MIGUEL ANGEL	1050461776	VIGILANTE	1423500	X	X		X		X		X	X	X		X		X	X	X	X	X		X		X	X		X		X	X	X		SEGUIRIDAD ARMY VIG LTDA	1423500	99075,6	V	NUEVA EPS	1070693504	73000	PROTECCION	1070693504	291800	73000	0	0	PAGO 25/04/2025
160	SIEMPIRA AMADO HECTOR WILMAN	80854212	VIGILANTE	1423500	X	X	X		X		X	X	X		X		X		X	X	X		X		X	X		X		X		X	X	X	SEGUIRIDAD ARMY VIG LTDA	1823500	126915,6	V	FAMISANAR EPS	1070693504	73000	PROTECCION	1070693504	291800	73000	0	0	PAGO 25/04/2025
161	TOVAR ROBAYO JOSE GREGORIO	1073598391	VIGILANTE	1423500	X	X		X		X		X	X	X		X		X	X	X	X	X		X		X	X		X		X	X	X		SEGUIRIDAD ARMY VIG LTDA	1823500	126915,6	V	NUEVA EPS	1070693504	73000	PORVENIR	1070693504	291800	73000	0	0	PAGO 25/04/2025
162	RIASCOS SINISTERRA JHON EDINSON	1007795935	VIGILANTE	1423500	X	X		X		X		X	X	X		X		X	X	X	X	X		X		X	X		X		X	X	X		SEGUIRIDAD ARMY VIG LTDA	1823500	126915,6	V	NUEVA EPS	1070693504	73000	PORVENIR	1070693504	291800	73000	0	0	PAGO 25/04/2025
163	MONTAÑO CORTES JOSE CRISTOBAL	79166821	VIGILANTE	1423500	X	X		X		X		X	X	X		X		X	X	X	X	X		X		X	X		X		X	X	X		SEGUIRIDAD ARMY VIG LTDA	1823500	126915,6	V	NUEVA EPS	1070693504	73000	COLPENSIONES	1070693504	291800	73000	0	0	PAGO 25/04/2025
164	RODRIGUEZ CUSBA MIGUEL ANGEL	1070963839	VIGILANTE	1423500	X	X	X		X		X	X	X		X		X		X	X	X		X		X	X	X		X		X		X	X	X	SEGUIRIDAD ARMY VIG LTDA	1856500	129212,4	V	FAMISANAR EPS	1070693504	129300	PORVENIR	1070693504	297100	129300	0	0	PAGO 25/04/2025
165	RUBEN DARIO RODRIGUEZ CASTILLO	1075681994	VIGILANTE	1423500	X	X		X		X		X	X	X		X		X	X	X	X	X		X		X	X		X		X	X	X		SEGUIRIDAD ARMY VIG LTDA	1856500	129212,4	V	SURA EPS	1070693504	129300	PORVENIR	1070693504	297100	129300	0	0	PAGO 25/04/2025
166	JOJOA MAYA EMIR ANDRES	1069099603	SUPERVISOR	1423500	X	X	X	X	X			X	X	X	X	X			X	X	X	X	X			X	X	X	X	X			X	X	X	SEGUIRIDAD ARMY VIG LTDA	1856500	129212,4	V	FAMISANAR EPS	1070693504	129300	PROTECCION	1070693504	297100	129300	0	0	PAGO 25/04/2025
167	GUZMAN FLORIAN HUBERT YESID	1050457497	SUPERVISOR	1423500	S	D				X	X	S	D				X	X	S	D				X	X	S	D	F			X	X				SEGUIRIDAD ARMY VIG LTDA	1856500	129212,4	V	FAMISANAR EPS	1070693155	129300	COLPENSIONES	1070693155	297100	129300	0	0	PAGO 25/04/2025
168	LOZANO BETANCOURT ELIBERTO	93451084	SUPERVISOR	1423500	S	D	X	X	X	X	X	S	D	X	X	X	X	X	S	D	X	X	X	X	X	S	D	X	X	X	X	X			X	SEGUIRIDAD ARMY VIG LTDA	1856500	129212,4	V	NUEVA EPS	1070693155	129300	COLFONDOS	1070693155	297100	129300	0	0	PAGO 25/04/2025

	INSTITUTO NACIONAL DE VÍAS **PROCESO MISIONAL EJECUCIÓN DE PROYECTOS DE INFRAESTRUCTURA DE TRANSPORTE** **MANUAL DE INTERVENTORÍA OBRA PUBLICA** **PERSONAL, CONTROL APORTES LEGALES Y SEGURIDAD SOCIAL CONTRATO DE OBRA**	CÓDIGO	MEPI-MN1-IN-15-FR-6
		VERSIÓN	1
		PÁGINA	

FECHA: 4/04/2025 (Día / Mes / Año)

UNIDAD EJECUTORA: SUBDIRECCION DE MODERNIZACION DE CARRETERAS NACIONALES GRUPO ORIENTE

DIRECCIÓN TERRITORIAL: CUNDINAMARCA

CONTRATO DE OBRA No: 989-2021

CONTRATISTA: CONSORCIO VIAL MHC 063

PROYECTO: MEJORAMIENTO MEDIANTE LA CONSTRUCCIÓN Y MANTENIMIENTO, GESTION PREDIAL, SOCIAL Y AMBIENTAL SOSTENIBLE DE LA RUTA DE LOS COMUNEROS (ZIPAQUIRÁ -BARBOSA -BUCARAMANGA; GIRÓN -PIEDECUESTA) EN LOS DEPARTAMENTOS DE CUNDINAMARCA, BOYACÁ Y SANTANDER, EN MARCO DE LA REACTIVACIÓN ECONÓMICA,MEDIANTE EL PROGRAMA DE OBRA PÚBLICA "VÍAS PARA LA LEGALIDAD Y LA REACTIVACIÓN VISIÓN 2030" MÓDULO 1

MES Y AÑO DEL INFORME MENSUAL: mar-25

CONTRATO DE INTERVENTORÍA No: 971 de 2021

INTERVENTOR: CONSORCIO ICEACSA TPF

NOMBRE ARL: SURA

NOMBRE CAJA DE COMPENSACIÓN: COLSUBSIDIO

No.	Nombres y Apellidos	C.C.	Cargo	Salarios	Días del Mes																													Razón Social del Responsable del Pago (Ver nota 5)	Índice Base de Cotización (IBC)	1. SEGURIDAD SOCIAL							PARAFISCALES			Observaciones (indicar noveda de vacaciones, incapacidad, retiros, licencias, entre otros)
					1	2	3	4	5	6	7	8	9	10	11	12	13	14	15	16	17	18	19	20	21	22	23	24	25	26	27	28	29	30	31			Valor Cotizado ARL	Clase de Riesgo (De I a V)	Nombre EPS	No. Planilla	Valor Cotizado EPS	Nombre Administradora de Fondos de Pensiones	No. Planilla	Valor Cotizado Pensión	Valor Caja de Compensación	Valor SENA	Valor ICBF	
169	HERNANDEZ MOVILLA HERNAN ENRIQUE	91493096	DIRECTOR DE OBRA	4000000	S	D				X		S	D						S	D	RE T					S	D	F					S	D		TECMO SA	5960000	414816	V	SALUD TOTAL EPS	9483162925	238400	PORVENIR	9483162925	953600	238400	0	0	RETIRO POR TRASLADO 17/03/2025 PAGO 14/03/2025
170	RAMIREZ CASTRO JOHAN ALEXANDER	1073176571	RESIDENTE DE OBRA	2800000	S	D						S	D						S	D	RE T					S	D	F					S	D		TECMO SA	3448000	239980,8	V	FAMISANAR	9483162925	138000	COLPENSIONES	9483162925	551700	138000	0	0	RETIRO POR TRASLADO 17/03/2025 PAGO 14/03/2025
171	VERA TORRES LAURA JURIETH	1110596380	RESIDENTE SST OBRA	2100000	S	D	X	X	X	X		S	D	X	X	X	X	X	S	D	RE T					S	D	F					S	D		TECMO SA	2800000	194880	V	SANITAS	9483162925	112000	PROTECCION	9483162925	448000	112000	0	0	RETIRO POR TRASLADO 17/03/2025 PAGO 14/03/2025
172	ALFONSO CALDERON JOSE HENRY	79130583	OFICIAL DE MONTAJE	1962000	S	D	X	X	X	X	X	S	D	X	X	X	X	X	S	D	RE T					S	D	F					S	D		TECMO SA/METALICAS HYM	1423500	99075,6	V	SANITAS	9483317977	57000	COLPENSIONES	9483317977	227800	57000	0	0	RETIRO POR TRASLADO 17/03/2025 PAGO 20/04/2025
173	FANDIÑO ABELLA ISRAEL	79381641	OFICIAL DE MONTAJE	1623000	S	D		X		X	X	S	D	X	X	X	X	X	S	D	RE T					S	D	F					S	D		TECMO SA/METALICAS HYM	1423500	99075,6	V	SALUD TOTAL EPS	9483317977	57000	COLPENSIONES	9483317977	227800	57000	0	0	RETIRO POR TRASLADO 17/03/2025 PAGO 20/04/2025
174	HUERTAS ABELLA OMAR	19476504	SUPERVISOR DE MONTAJE	1500000	S	D		X				S	D		X		X		S	D	RE T					S	D	F					S	D		TECMO SA/METALICAS HYM	1500000	104400	V	SANITAS	9483317977	60000	COLPENSIONES	9483317977	240000	60000	0	0	RETIRO POR TRASLADO 17/03/2025 PAGO 20/04/2025
175	LUNA CARVAJAL ALBEIRO	1063723386	OFICIAL DE MONTAJE	1962000	S	D	X	X	X	X	X	S	D	X	X	X	X	X	S	D	RE T					S	D	F					S	D		TECMO SA/METALICAS HYM	1423500	99075,6	V	NUEVA EPS	9483317977	57000	PORVENIR	9483317977	227800	57000	0	0	RETIRO POR TRASLADO 17/03/2025 PAGO 20/04/2025
176	LUNA CARVAJAL BEIMAR	1063717083	OFICIAL DE MONTAJE	1962000	S	D	X	X	X	X	X	S	D	X	X	X	X	X	S	D	RE T					S	D	F					S	D		TECMO SA/METALICAS HYM	1423500	99075,6	V	SALUD TOTAL EPS	9483317977	57000	PORVENIR	9483317977	227800	57000	0	0	RETIRO POR TRASLADO 17/03/2025 PAGO 20/03/2025
177	SALGADO ALFONSO ROBINSON ARIEL	1048849157	SOLDADOR	2142000	S	D	X	X	X	X	X	S	D	X	X	X	X	X	S	D	RE T					S	D	F					S	D		TECMO SA/METALICAS HYM	1500000	104400	V	SALUD TOTAL EPS	9483317977	60000	COLFONOS	9483317977	240000	60000	0	0	RETIRO POR TRASLADO 17/03/2025 PAGO 20/04/2025
178	SOCADAGUI GALLO CARLOS ARTURO	79123484	SUPERVISOR	1962000	S	D	X	X	X	X		S	D	X	X	X	X	X	S	D	RE T					S	D	F					S	D		TECMO SA/METALICAS HYM	1423500	99075,6	V	FAMISANAR	9483317977	57000	COLPENSIONES	9483317977	227800	57000	0	0	RETIRO POR TRASLADO 17/03/2025 PAGO 20/04/2025
179	TORRES HERNANDEZ PEDRO VICENTE	80380687	OFICIAL DE MONTAJE	1962000	S	D	X	X	X	X	X	S	D	X	X	X	X	X	S	D	RE T					S	D	F					S	D		TECMO SA/METALICAS HYM	1423500	99075,6	V	NUEVA EPS	9483317977	57000	COLPENSIONES	9483317977	227800	57000	0	0	RETIRO POR TRASLADO 17/03/2025 PAGO 20/04/2025
180	LUNA CARVAJAL GRIMALDO	11173138	OFIAL DE MONTAJE	2123500	S	D	X	X	X	X	X	S	D	X	X	X	X	X	S	D	RE T					S	D	F					S	D		TECMO SA/METALICAS HYM	1423500	99075,6	V	SALUD TOTAL EPS	9483317977	57000	PORVENIR	9483317977	227800	57000	0	0	RETIRO POR TRASLADO 17/03/2025 PAGO 20/04/2025
181	TAO ATENCIA CLAUDIO	6892259	AYUDANTE DE MONTAJE	1823500	S	D	X	X	X	X	X	S	D	X	X	X	X	X	S	D	RE T					S	D	F					S	D		TECMO SA/METALICAS HYM	1423500	99075,6	V	NUEVA EPS	9483317977	57000	COLPENSIONES	9483317977	227800	57000	0	0	RETIRO POR TRASLADO 17/03/2025 PAGO 20/04/2025
182	SANCHEZ VALERO YEISON EDUARDO	1077085653	INSPECTOR SST	2200000	S	D	X	X	X	X	X	S	D	X	X	X	X	X	S	D	RE T					S	D	F					S	D		TECMO SA/METALICAS HYM	840000	58464	V	NUEVA EPS	9483317977	33600	PROTECCION	9483317977	134400	33600	0	0	RETIRO POR TRASLADO 17/03/2025 PAGO 20/04/2025

	INSTITUTO NACIONAL DE VÍAS **PROCESO MISIONAL EJECUCIÓN DE PROYECTOS DE INFRAESTRUCTURA DE TRANSPORTE** **MANUAL DE INTERVENTORÍA OBRA PUBLICA** **PERSONAL, CONTROL APORTES LEGALES Y SEGURIDAD SOCIAL CONTRATO DE OBRA**	CÓDIGO	MEPI-MN1-IN-15-FR-6
		VERSIÓN	1
		PÁGINA	

FECHA: 4/04/2025 (Día / Mes / Año)

UNIDAD EJECUTORA: SUBDIRECCION DE MODERNIZACION DE CARRETERAS NACIONALES GRUPO ORIENTE

DIRECCIÓN TERRITORIAL: CUNDINAMARCA

CONTRATO DE OBRA No: 989-2021

CONTRATISTA: CONSORCIO VIAL MHC 063

MEJORAMIENTO MEDIANTE LA CONSTRUCCIÓN Y MANTENIMIENTO, GESTION PREDIAL, SOCIAL Y AMBIENTAL SOSTENIBLE DE LA RUTA DE LOS COMUNEROS (ZIPAQUIRÁ -BARBOSA -BUCARAMANGA; GIRÓN -PIEDECUESTA) EN LOS DEPARTAMENTOS DE CUNDINAMARCA, BOYACÁ Y SANTANDER, EN MARCO DE LA REACTIVACIÓN ECONÓMICA,MEDIANTE EL PROGRAMA DE OBRA PÚBLICA "VÍAS PARA LA LEGALIDAD Y LA REACTIVACIÓN VISIÓN 2030" MÓDULO 1

MES Y AÑO DEL INFORME MENSUAL: mar-25

PROYECTO:

CONTRATO DE INTERVENTORÍA No: 971 de 2021

INTERVENTOR: CONSORCIO ICEACSA TPF

NOMBRE ARL: SURA

NOMBRE CAJA DE COMPENSACIÓN: COLSUBSIDIO

No.	Nombres y Apellidos	C.C.	Cargo	Salarios	Días del Mes																													Razón Social del Responsable del Pago (Ver nota 5)	Índice Base de Cotización (IBC)	1. SEGURIDAD SOCIAL							PARAFISCALES			Observaciones (indicar noveda de vacaciones, incapacidad, retiros, licencias, entre otros)
					1	2	3	4	5	6	7	8	9	10	11	12	13	14	15	16	17	18	19	20	21	22	23	24	25	26	27	28	29	30	31			Valor Cotizado ARL	Clase de Riesgo (De I a V)	Nombre EPS	No. Planilla	Valor Cotizado EPS	Nombre Administradora de Fondos de Pensiones	No. Planilla	Valor Cotizado Pensión	Valor Caja de Compensación	Valor SENA	Valor ICBF	
183	QUINAYAS GUIRALES BELQUIN JAMES	1002920098	OFICIAL DE PINTURA	1500000	S	D						S	D	ING	X	X	X	X	S	D	RE T					S	D	F					S	D		TECMO/ PINTUMONTAJES	1423500	99075,6	V	SANITAS	9483068705	57000	PORVENIR	9483068705	227800	57000	0	0	Y RETIRO POR TRASLADO 17/03/2025 PAGO 11/04/2025
184	CHAVES QUINAYAS WILLIAM ALDINEVER	1031805785	PINTOR	1500000	S	D						S	D	ING	X	X	X	X	S	D	RE T					S	D	F					S	D		TECMO/ PINTUMONTAJES	1423500	99075,6	V	SANITAS	9483068705	57000	COLPENSIONES	9483068705	227800	57000	0	0	INGRESO 10 DE MARZO Y RETIRO POR TRASLADO 17/03/2025 PAGO 11/03/2025
185	RAMIREZ GALINDO JOSE FERNEY	1055247079	OPERARIO	1423500	S	D						S	D						S	D						S	D	F					S	D		JO SEÑALIZAR	1423500	99075,6	V	SALUD TOTAL	1070546806	57000	PROTECCIÓN	1070546806	227800	57000	0	0	FECHA DE PAGO 21/04/2025
186	SALDAÑA GALINDO JOSE HENRY	80745594	OPERARIO	1423500	S	D						S	D						S	D						S	D	F					S	D		JO SEÑALIZAR	1423500	99075,6	V	SALUD TOTAL	1070546806	57000	COLFONDOS	1070546806	227800	57000	0	0	FECHA DE PAGO 21/04/2025
187	ORTEGÓN FERRO JULIO MOISES	7307743	SUPERVISOR	5000000	S	D						S	D						S	D						S	D	F					S	D		JO SEÑALIZAR	5000000	348000	V	FAMISANAR	1070546806	200000	COLPENSIONES	1070546806	800000	200000	0	0	FECHA DE PAGO 21/03/2025
188	PEÑA VARGAS CARLOS ALBERTO	1033684346	OPERARIO	1918100	S	D		X		X		S	D			X			S	D			X	X	X	S	D	F					S	D		VYS COMERCIAL SAS	1918100	133499,76	V	COMPENSAR	1071638727	76800	PORVENIR	1071638727	306900	76800	0	0	FECHA DE PAGO 06/04/2025
189	CAICEDO RIAÑO PABLO ANTONIO	79566921	OPERARIO	1584600	S	D						S	D						S	D						S	D	F					S	D		VYS COMERCIAL SAS	1584600	110288,16	V	FAMISANAR	1071638727	63400	COLFONDOS	1071638727	253600	63400	0	0	FECHA DE PAGO 06/03/2025
190	SALAS SÁNCHEZ JUAN SEBASTIÁN	1014303283	OPERARIO	1423500	S	D						S	D						S	D						S	D	F					S	D		VYS COMERCIAL SAS	1423500	99075,6	V	FAMISANAR	1071638727	57000	PORVENIR	1071638727	227800	52000	0	0	FECHA DE PAGO 06/04/2025
191	ROSARIO VARGAS JHON HECTOR	1003359685	AYUDANTE	1423500	S	D						S	D						S	D						S	D	F					S	D		VYS COMERCIAL SAS	1423500	99075,6	V	NUEVA EPS	1071638727	57000	COLPENSIONES	1071638727	227800	57000	0	0	FECHA DE PAGO 06/04/2025
192	VARGAS BELTRAN WILMER JOHAN	1076516639	OPERARIO	1423500	S	D		X		X		S	D			X			S	D				X	X	S	D	F					S	D		VYS COMERCIAL SAS	1423500	99075,6	V	FAMISANAR	1071638727	57000	PORVENIR	1071638727	227800	57000	0	0	FECHA DE PAGO 06/04/2025
193	TELLEZ CHAPARRO TANIA YULIETH	1000253811	AYUDANTE	1423500	S	D		X		X		S	D			X			S	D			X	X	X	S	D	F					S	D		VYS COMERCIAL SAS	1423500	99075,6	V	COMPENSAR	1071638727	57000	PORVENIR	1071638727	227800	57000	0	0	FECHA DE PAGO 06/04/2025
194	MALAVER CHAVEZ HAROLD GIOVANY	1003823946	AYUDANTE	1423500	S	D		X		X		S	D						S	D			X		X	S	D	F					S	D	RE T	VYS COMERCIAL SAS	1423500	99075,6	V	SURA	1071638727	57000	PROTECCIÓN	1071638727	227800	57000	0	0	RETIRO 31/03/2025 FECHA DE PAGO 06/04/2025
195	BUSTOS CLAUDIA MILENA	107565890	AUXILIAR SST	1700000	S	D		X		X		S	D			X			S	D			X	X	X	S	D	F					S	D		VYS COMERCIAL SAS	1700000	118320	V	COMPENSAR	1071638727	68000	COLPENSIONES	1071638727	272000	68000	0	0	FECHA DE PAGO 06/04/2025

	INSTITUTO NACIONAL DE VÍAS **PROCESO MISIONAL EJECUCIÓN DE PROYECTOS DE INFRAESTRUCTURA DE TRANSPORTE** **MANUAL DE INTERVENTORÍA OBRA PUBLICA** **PERSONAL, CONTROL APORTES LEGALES Y SEGURIDAD SOCIAL CONTRATO DE OBRA**	CÓDIGO	MEPI-MN1-IN-15-FR-6
		VERSIÓN	1
		PÁGINA	

FECHA: 4/04/2025 (Día / Mes / Año)

UNIDAD EJECUTORA: SUBDIRECCION DE MODERNIZACION DE CARRETERAS NACIONALES GRUPO ORIENTE

DIRECCIÓN TERRITORIAL: CUNDINAMARCA

CONTRATO DE OBRA No: 989-2021

CONTRATISTA: CONSORCIO VIAL MHC 063

PROYECTO: MEJORAMIENTO MEDIANTE LA CONSTRUCCIÓN Y MANTENIMIENTO, GESTION PREDIAL, SOCIAL Y AMBIENTAL SOSTENIBLE DE LA RUTA DE LOS COMUNEROS (ZIPAQUIRÁ -BARBOSA -BUCARAMANGA; GIRÓN -PIEDECUESTA) EN LOS DEPARTAMENTOS DE CUNDINAMARCA, BOYACÁ Y SANTANDER, EN MARCO DE LA REACTIVACIÓN ECONÓMICA,MEDIANTE EL PROGRAMA DE OBRA PÚBLICA "VÍAS PARA LA LEGALIDAD Y LA REACTIVACIÓN VISIÓN 2030" MÓDULO 1

MES Y AÑO DEL INFORME MENSUAL: mar-25

CONTRATO DE INTERVENTORÍA No: 971 de 2021

INTERVENTOR: CONSORCIO ICEACSA TPF

NOMBRE ARL: SURA

NOMBRE CAJA DE COMPENSACIÓN: COLSUBSIDIO

No.	Nombres y Apellidos	C.C.	Cargo	Salarios	Días del Mes																																	Razón Social del Responsable del Pago (Ver nota 5)	Índice Base de Cotización (IBC)	1. SEGURIDAD SOCIAL							PARAFISCALES			Observaciones (indicar noveda de vacaciones, incapacidad, retiros, licencias, entre otros)
					1	2	3	4	5	6	7	8	9	10	11	12	13	14	15	16	17	18	19	20	21	22	23	24	25	26	27	28	29	30	31			Valor Cotizado ARL	Clase de Riesgo (De I a V)	Nombre EPS	No. Planilla	Valor Cotizado EPS	Nombre Administradora de Fondos de Pensiones	No. Planilla	Valor Cotizado Pensión	Valor Caja de Compensación	Valor SENA	Valor ICBF	
196	TAYO JHON ALEXANDER	80795127	OPERARIO	711750	S	D						S	D						RE T	D					S	D	F					S	D		VYS COMERCIAL SAS	711750	49537,8	V	NUEVA EPS	1071638727	28500	PROTECCIÓN	1071638727	113900	28500	0	0	RETIRO 15/03/2025 FECHA DE PAGO 06/04/2025
197	TAYO JUAN CARLOS	80263350	OPERARIO	711750	S	D						S	D						RE T	D					S	D	F					S	D		VYS COMERCIAL SAS	711750	49537,8	V	NUEVA EPS	1071638727	28500	PORVENIR	1071638727	113900	28500	0	0	RETIRO 15/03/2025 FECHA DE PAGO 06/04/2025
198	MORA ANDRES	79837150	OPERARIO	711750	S	D						S	D						RE T	D					S	D	F					S	D		VYS COMERCIAL SAS	711750	49537,8	V	COMPENSAR	1071638727	28500	PORVENIR	1071638727	113900	28500	0	0	RETIRO 15/03/2025 FECHA DE PAGO 06/04/2025
199	SUAREZ JUAN MANUEL	1075679961	OPERARIO	1423500	S	D						S	D						S	D			X	X	X	S	D	F					S	D		VYS COMERCIAL SAS	1423500	99075,6	V	NUEVA EPS	1071638727	57000	PORVENIR	1071638727	227800	57000	0	0	FECHA DE PAGO 06/04/2025
200	GONZALEZ CARRILLO DUMAR ALBERTO	1002604623	OPERARIO	1423500	RE T	D						S	D						S	D						S	D	F					S	D		VYS COMERCIAL SAS /JO SEÑALIZAR	1423500	99100	V	SALUD TOTAL EPS	1071638727	57000	PORVENIR	1071638727	227800	57000	0	0	RETIRO 01/04/2025 FECHA DE PAGO 21/04/2025
201	NEME HECTOR LAUREANO	3119010	CONDUCTOR	1423500	S	D	X	X	X	X	X	S	D	X	X	X	X	X	S	D	X	X	X	X	X	S	D	F	X	X	X	X	X	D	X	AMERICAN TOUR S.A.S	1423500	99075,6	IV	COMPENSAR	9481401694	56940	PROTECCION	9481401694	227760	56940	0	0	INGRESO 01/03/2025 PAGO 03/04/2025
202	JOYA BARRERO WILSON ESTIVEN	1023962411	INSPECTOR SGI	2500000	S	D						S	D		X	X			S	D						S	D	F		X	X		S	D		EHU INGENIERIA S.A.S	2333334	162400,0464	V	SURA EPS	1071142587	93333	PORVENIR	1071142587	373333	93333	0	0	INGRESO 11/03/2025 PAGO 13/04/2025
203	CABEZAS GUTIÉRREZ ANDERSSON	1033735991	TÉCNICO ELECTRICISTA	2000000	S	D						S	D		X	X			S	D						S	D	F		X	X		S	D		EHU INGENIERIA S.A.S	2000000	139200	V	COMPENSAR EPS	1071142587	80000	PROTECCIÓN	1071142587	320000	80000	0	0	PAGO 13/04/2025
204	AHUMADA MARTÍNEZ CESAR AUGUSTO	72343903	AUXILIAR TÉCNICO	2000000	S	D						S	D		ING	X			S	D						S	D	F		X	X		S	D		EHU INGENIERIA S.A.S	2000000	139200	V	SURA EPS	1071142587	74667	PORVENIR	1071142587	298667	74667	0	0	INGRESO 11/03/2025 PAGO 13/04/2025
205	ORTIZ MAURICIO ANDRES	80544027	CONDUCTOR	1423500	X	X	X	X	X	X	X	X	X	X	X	X	X	X	X	X	X	X	X	X	X	X	X	X	X	X	X	X	X	X		MAVITOURS	1423500	99075,6	4,35	SALUD TOTAL	25375549	57012	PORVENIR	25375549	208000	57012	0	0	FECHA DE PAGO 18/04/2025
206	GUTIERREZ CAMELO ERIKA LUCÍA*	20362761	ARQUEÓLOGA LÍDER	6475000		X	X	X	X	X			X	X	X	X	X			X	X	X	X	X			X								ERIKA LUCIA GUTIERREZ CAMELO	5000000	348000	V	ALIANSALUD	1071497597	875000	COLPENSIONES	1071497597	1190000	140000	0	0	FECHA DE PAGO 14/04/2025
207	CARRILLO JOSE GONZALO*	2989413	CONDUCTOR	$ 1.423.500	S	D						S	D						S	D		ING	X	X	X	S	D	X	X	X			S	D		CONSTRUCCIONES/JOSE GONZALO CARRILLO	1423500	62000	V	NUEVA EPS	9481959643	178000	COLPENSIONES	9481959643	227800	0	0	0	INGRESO 18/04/2025
208	USCATEGUI GERMAN	1020738002	CONDUCTOR	$ 1.423.500	S	D						S	D			ING	X	X	S	D	X	X	X	X	X	S	D	X	X	X			S	D		CONSTRUCCIONES DYG SAS	1423500	99100	IV	FAMISANAR	9483335964	57000	PORVENIR	9483335964	227800	57000	0	0	INGRESO 12/03/2025 FECHA DE PAGO 25/04/2025

	INSTITUTO NACIONAL DE VÍAS **PROCESO MISIONAL EJECUCIÓN DE PROYECTOS DE INFRAESTRUCTURA DE TRANSPORTE** **MANUAL DE INTERVENTORÍA OBRA PUBLICA** **PERSONAL, CONTROL APORTES LEGALES Y SEGURIDAD SOCIAL CONTRATO DE OBRA**	CÓDIGO	MEPI-MN1-IN-15-FR-6
		VERSIÓN	1
		PÁGINA	

FECHA: 4/04/2025 (Día / Mes / Año)

UNIDAD EJECUTORA: SUBDIRECCION DE MODERNIZACION DE CARRETERAS NACIONALES GRUPO ORIENTE

DIRECCIÓN TERRITORIAL: CUNDINAMARCA

CONTRATO DE OBRA No: 989-2021

CONTRATISTA: CONSORCIO VIAL MHC 063

PROYECTO: MEJORAMIENTO MEDIANTE LA CONSTRUCCIÓN Y MANTENIMIENTO, GESTION PREDIAL, SOCIAL Y AMBIENTAL SOSTENIBLE DE LA RUTA DE LOS COMUNEROS (ZIPAQUIRÁ -BARBOSA -BUCARAMANGA; GIRÓN -PIEDECUESTA) EN LOS DEPARTAMENTOS DE CUNDINAMARCA, BOYACÁ Y SANTANDER, EN MARCO DE LA REACTIVACIÓN ECONÓMICA,MEDIANTE EL PROGRAMA DE OBRA PÚBLICA "VÍAS PARA LA LEGALIDAD Y LA REACTIVACIÓN VISIÓN 2030" MÓDULO 1

MES Y AÑO DEL INFORME MENSUAL: mar-25

CONTRATO DE INTERVENTORÍA No: 971 de 2021

INTERVENTOR: CONSORCIO ICEACSA TPF

NOMBRE ARL: SURA

NOMBRE CAJA DE COMPENSACIÓN: COLSUBSIDIO

No.	Nombres y Apellidos	C.C.	Cargo	Salarios	Días del Mes																													Razón Social del Responsable del Pago (Ver nota 5)	Índice Base de Cotización (IBC)	1. SEGURIDAD SOCIAL							PARAFISCALES			Observaciones (indicar noveda de vacaciones, incapacidad, retiros, licencias, entre otros)
					1	2	3	4	5	6	7	8	9	10	11	12	13	14	15	16	17	18	19	20	21	22	23	24	25	26	27	28	29	30	31			Valor Cotizado ARL	Clase de Riesgo (De I a V)	Nombre EPS	No. Planilla	Valor Cotizado EPS	Nombre Administradora de Fondos de Pensiones	No. Planilla	Valor Cotizado Pensión	Valor Caja de Compensación	Valor SENA	Valor ICBF	
209	SANCHEZ VILLAMIL USMAN FIOBAN*	1075672239	CONDUCTOR	$ 1.423.500	S	D						S	D						S	D		ING	X	X	X	S	D	X	X	X			S	D	CONSTRUCCIONES/USMAN FIOBAN SANCHEZ VILLAMIL	1423500	62000	IV	SURA	84951020	178000	PROTECCIÓN	84951020	227800	0	0	0	INGRESO 18/03/2025 FECHA DE PAGO 11/04(2025
210	LOPEZ ESPINEL JULIAN YESID	1020747692	CONDUCTOR	$ 1.423.500	S	D						S	D						S	D						S	D		ING	X			S	D	CONSTRUCCIONES DYG SAS	1423500	99100	V	SALUD TOTAL	9483335964	57000	PORVENIR	9483335964	227800	57000	0	0	INGRESO 25/03/2025 FECHA DE PAGO 25/04/2025

El contratista adjunta la certificación de fecha 4/04/2025 que se refiere la nota 8 del presente formato.

NOTAS:

1. Es responsabilidad de la Interventoría verificar que el personal profesional este debidamente aprobado y se cumpla con la dedicación contractual.

2. Es responsabilidad de la Interventoría relacionar todo el personal utilizado durante el mes para la ejecución del contrato incluida mano de obra calificada y no calificada y diligenciar la casilla "Observaciones".

3. En el evento en que el Contratista no cumpla con la dedicación del personal profesional establecido contractualmente, el Interventor debe indicar en la casilla "Observaciones" las acciones que adelanta o adelantará tendientes a lograr el cumplimiento de esta obligación.

4. El contratista es el responsable de la afiliación y pago de los aportes al sistema de la seguridad social y contribuciones parafiscales de los empleados a su cargo vinculados por contrato laboral y asociados a la ejecución del contrato. Cuando se trate de Consorcio o Unión Temporal, debe indicarse el integrante que realiza los pagos. Los pagos pueden ser realizados por el Contratista o por uno de los integrantes del Contratista en el caso de Consorcio o Unión Temporal; los cuales deben corresponder con la información consignada en la nómina electrónica cuando aplique.

5. En el evento en que el pago de los aportes se efectue por uno de los integrantes del Consorcio o Unión Temporal, debe indicarse el nombre del integrante que efectua los pagos.

6. El Interventor es el responsable de la verificación del pago de los Aportes Legales y Seguridad Social del personal vinculado al Contrato de Obra, así como el cumplimiento por parte del contratista de la normatividad vigente en relación con la nómina electrónica cuando aplique.

7. El Contratista es el responsable de verificar que sus contratistas de prestación de servicios asociados a la ejecución de la obra, cumplan con sus obligaciones con el sistema de la seguridad social, para lo cual debe presentar a la Interventoría la certificación suscrita por el Representante Legal o Revisor Fiscal según el caso en la cual se relacionen los nombres de los contratistas de prestación de servicios, el monto correspondiente a los pagos de seguridad social de cada uno de conformidad con la normatividad vigente y la entidad prestadora del servicio.

8. El Interventor debe señalar con un (*) a continuación del nombre, el personal vinculado por contrato de prestación de servicios. Así mismo debe diligenciar la dedicación en los días que prestó el servicio.

Firma

Nombre: Pablo Cesar Molina Salinas

Director de Obra

Matrícula Profesional No.: 25202105926 CND

Observacion: Se envian anexos de acuerdo a normatividad vigente artículo 3.2.2.1 del Decreto 780 de 2016, sustituido por el Decreto 1990 de 2016, donde permite la presentación y pago de las planillas de seguridad social, hasta unas fechas determinadas.

Firma

Nombre: Luis Antonio Rueda Rueda

Director de Interventoría

Matrícula Profesional No.: 68202-16905 STD

Original: Informe mensual de Interventoría. Archivo de Gestión del INVIAS.

NIT EMPRESA: CC 19146113
RAZON SOCIAL: MARIO ALBERTO HUERTAS COTES

APORTES POR EMPLEADO DETALLADO

Numero de planilla	Fecha de pago	Periodo Pension	Periodo Salud	Tipo Docu.	No. Documento	Tipo Cotizante	Subtipo Cotizante	Primer Nombre	Segundo Nombre	Primer Apellido	Segundo Apellido	Extr	Colom Ext	Departamento	Municipio	Ing	Ret	Tde	Tae	Vsp
1071608220	2025-04-03	202503	202504	CC	1038387232	1	0	CARLOS	ENRIQUE	VALENCIA	LOTERO			ANTIOQUI	MEDELLI					
1071608220	2025-04-03	202503	202504	CC	1109386847	1	0	LUIS	EDUARDO	PINZON	CAICEDO			BOGOTA	BOGOTA					
1071608220	2025-04-03	202503	202504	CC	1109386847	1	0	LUIS	EDUARDO	PINZON	CAICEDO			BOGOTA	BOGOTA					
1071608220	2025-04-03	202503	202504	CC	1002093749	1	0	ANDRES	FERNANDO	PEREZ	LABIOSA			BOGOTA	BOGOTA					
1071608220	2025-04-03	202503	202504	CC	80236461	1	0	ROQUE	SAIR	CERTUCHE	PENAGOS			BOGOTA	BOGOTA					
1071608220	2025-04-03	202503	202504	CC	1069100660	1	0	NESTOR	JULIAN	MOLINA	NIÑO			BOGOTA	BOGOTA					
1071608220	2025-04-03	202503	202504	CC	1075656178	1	0	ROBERTO		RODRIGUEZ	GOMEZ			BOGOTA	BOGOTA					
1071608220	2025-04-03	202503	202504	CC	74281791	1	0	NELSON	DARIO	BOHORQUEZ	ROJAS			BOGOTA	BOGOTA					
1071608220	2025-04-03	202503	202504	CC	1072447725	1	0	YOHAN	ALDEMAR	CAMELO	SEGURA			BOGOTA	BOGOTA					
1071608220	2025-04-03	202503	202504	CC	11346058	1	0	EDGAR	JOAQUIN	RIOS				BOGOTA	BOGOTA					
1071608220	2025-04-03	202503	202504	CC	1002304116	1	0	GUSTAVO	ALFONSO	ROJAS	ANGARITA			BOGOTA	BOGOTA	X				
1071608220	2025-04-03	202503	202504	CC	53103582	1	0	JULIED	ANDREA	GUTIERREZ	RODRIGUEZ			BOGOTA	BOGOTA					
1071608220	2025-04-03	202503	202504	CC	37754784	1	0	LUZ	AMPARO	SANCHEZ	PORRAS			BOGOTA	BOGOTA					
1071608220	2025-04-03	202503	202504	CC	18762276	1	0	ARMANDO	JOSE	MARTINEZ				BOGOTA	BOGOTA					
1071608220	2025-04-03	202503	202504	CC	1098797292	1	0	MARIA	LORENA	VARGAS	CARREÑO			BOGOTA	BOGOTA					
1071608220	2025-04-03	202503	202504	CC	80058930	1	0	PABLO	CESAR	MOLINA	SALINAS			BOGOTA	BOGOTA					
1071608220	2025-04-03	202503	202504	CC	94482582	1	0	DIEGO	MAURICIO	ALVAREZ	VIVAS			BOGOTA	BOGOTA					
1071608220	2025-04-03	202503	202504	CC	79170475	1	0	JUAN	CARLOS	CORNEJO	NIÑO			BOGOTA	BOGOTA					
1071608220	2025-04-03	202503	202504	CC	1007534795	1	0	DIEGO	ALEJANDRO	MANJARREZ	TRIANA			BOGOTA	BOGOTA					
1071608220	2025-04-03	202503	202504	CC	11349838	1	0	VICTOR	JULIO	GONZALEZ	RUBIANO			BOGOTA	BOGOTA					
1071608220	2025-04-03	202503	202504	CC	9845440	1	0	ALBEIRO		ECHEVERRI	GIRALDO			CALDAS	MANIZAL					
1071608220	2025-04-03	202503	202504	CC	9845440	1	0	ALBEIRO		ECHEVERRI	GIRALDO			CALDAS	MANIZAL					
1071608220	2025-04-03	202503	202504	CC	1121868169	1	0	CRISTIAN	FABIAN	COTRINA				BOGOTA	BOGOTA					
1071608220	2025-04-03	202503	202504	CC	1078369090	1	0	HERNAN	DARIO	PRADA	VELASQUEZ			BOGOTA	BOGOTA					
1071608220	2025-04-03	202503	202504	CC	1020810038	1	0	HECTOR	YESID	VELASQUEZ	GARZON			BOGOTA	BOGOTA					
1071608220	2025-04-03	202503	202504	CC	1075670406	1	0	JEISON	ENRIQUE	JULIO	RAMOS			BOGOTA	BOGOTA					
1071608220	2025-04-03	202503	202504	CC	15049840	1	0	ANTONIO	MANUEL	BARRETO				BOGOTA	BOGOTA					
1071608220	2025-04-03	202503	202504	CC	15049840	1	0	ANTONIO	MANUEL	BARRETO				BOGOTA	BOGOTA					
1071608220	2025-04-03	202503	202504	CC	15049840	1	0	ANTONIO	MANUEL	BARRETO				BOGOTA	BOGOTA					
1071608220	2025-04-03	202503	202504	CC	1101453229	1	0	MAURIS		ALCAZAR	DIAZ			BOGOTA	BOGOTA					
1071608220	2025-04-03	202503	202504	CC	1010242603	1	0	GERMAN	ANDRES	VALLEJO	TICORA			BOGOTA	BOGOTA					
1071608220	2025-04-03	202503	202504	CC	83090711	1	0	JULIO	ESNEYDER	SUAZA	CASTRO			BOGOTA	BOGOTA					
1071608220	2025-04-03	202503	202504	CC	74084323	1	0	CESAR	LEONARDO	LOPEZ	AVELLA			BOGOTA	BOGOTA					
1071608220	2025-04-03	202503	202504	CC	35417966	1	0	EDILMA		RINCON	RODRIGUEZ			BOGOTA	BOGOTA					
1071608220	2025-04-03	202503	202504	CC	1095934443	1	0	LUIS	LEONARDO	LAMUS	GOMEZ			ANTIOQUI	MEDELLI					

corr	Vst	Sln	Ige	Lma	Vac	Avp	Vct	Irp	Salario Basico	Integral	EPS	NIT EPS	Nombre EPS	EPS TRASLADO.	Dias	IBC EPS	Tarifa	Cotizacion	Valor UPC	AFP	NIT AFP	Nombre AFP
	X							0	2.300.000		EPS037	900156264	NUEVA EPS S.A.		30	2.325.000	0.040	93.000	0	230301	800224808	PORVENIR
	X							0	2.800.000		EPS002	800130907	SALUD TOTAL EPS		25	3.319.422	0.040	132.800	0	230301	800224808	PORVENIR
					X			0	2.800.000		EPS002	800130907	SALUD TOTAL EPS		5	509.276	0.040	20.400	0	230301	800224808	PORVENIR
								0	1.900.000		EPS037	900156264	NUEVA EPS S.A.		25	1.583.334	0.040	63.400	0	230301	800224808	PORVENIR
	X							0	3.100.000		EPS017	830003564	FAMISANAR EPS		30	3.632.392	0.040	145.300	0	231001	800227940	COLFONDOS
			X					0	1.900.000		EPS008	860066942	COMPENSAR EPS		2	94.900	0.040	3.800	0	230301	800224808	PORVENIR
	X							0	2.500.000		EPS002	800130907	SALUD TOTAL EPS		30	3.524.457	0.040	141.000	0	25-14	900336004	COLPENSIONES
								0	5.500.000		EPS008	860066942	COMPENSAR EPS		30	5.500.000	0.040	220.000	0	231001	800227940	COLFONDOS
	X							0	2.500.000		EPS037	900156264	NUEVA EPS S.A.		30	3.721.196	0.040	148.900	0	230301	800224808	PORVENIR
								0	4.700.000		EPS005	800251440	EPS SANITAS		30	4.700.000	0.040	188.000	0	25-14	900336004	COLPENSIONES
								0	1.423.500		ESSC07	806008394	ASOCIACION MUTUAL SER		27	1.281.150	0.040	51.300	0	25-14	900336004	COLPENSIONES
								0	6.000.000		EPS010	800088702	EPS SURA		30	6.000.000	0.040	240.000	0	25-14	900336004	COLPENSIONES
								0	5.700.000		EPS037	900156264	NUEVA EPS S.A.		30	5.700.000	0.040	228.000	0	230301	800224808	PORVENIR
	X							0	2.200.000		EPS017	830003564	FAMISANAR EPS		30	2.211.957	0.040	88.500	0	25-14	900336004	COLPENSIONES
								0	4.000.000		EPS005	800251440	EPS SANITAS		30	4.000.000	0.040	160.000	0	25-14	900336004	COLPENSIONES
								0	14.000.000		EPS005	800251440	EPS SANITAS		30	14.000.000	0.125	1.750.000	0	25-14	900336004	COLPENSIONES
								0	3.600.000		EPS037	900156264	NUEVA EPS S.A.		30	3.600.000	0.040	144.000	0	25-14	900336004	COLPENSIONES
	X							0	1.600.000		EPS008	860066942	COMPENSAR EPS		30	2.353.044	0.040	94.200	0	230301	800224808	PORVENIR
	X							0	2.100.000		EPS005	800251440	EPS SANITAS		30	2.727.718	0.040	109.200	0	230301	800224808	PORVENIR
								0	1.423.500		EPS037	900156264	NUEVA EPS S.A.		30	1.423.500	0.040	57.000	0	25-14	900336004	COLPENSIONES
			X					0	1.500.000		EPS002	800130907	SALUD TOTAL EPS		2	94.900	0.040	3.800	0	230301	800224808	PORVENIR
					X			0	1.500.000		EPS002	800130907	SALUD TOTAL EPS		5	250.000	0.040	10.000	0	230301	800224808	PORVENIR
	X							0	3.800.000		EPS017	830003564	FAMISANAR EPS		30	5.319.999	0.040	212.800	0	231001	800227940	COLFONDOS
	X							0	1.423.500		EPS037	900156264	NUEVA EPS S.A.		30	1.446.709	0.040	57.900	0	25-14	900336004	COLPENSIONES
								0	3.200.000		EPS002	800130907	SALUD TOTAL EPS		30	3.200.000	0.040	128.000	0	230201	800229739	PROTECCION
	X							0	1.423.500		EPS041	900156264	NUEVA EPS S.A. CM		30	1.853.645	0.040	74.200	0	230301	800224808	PORVENIR
								0	2.300.000		EPS037	900156264	NUEVA EPS S.A.		20	1.533.334	0.040	61.400	0	25-14	900336004	COLPENSIONES
					X			0	2.300.000		EPS037	900156264	NUEVA EPS S.A.		5	383.334	0.040	15.400	0	25-14	900336004	COLPENSIONES
					X			0	2.300.000		EPS037	900156264	NUEVA EPS S.A.		5	383.334	0.040	15.400	0	25-14	900336004	COLPENSIONES
	X							0	1.500.000		EPS037	900156264	NUEVA EPS S.A.		30	1.940.217	0.040	77.700	0	230301	800224808	PORVENIR
								0	3.500.000		EPS005	800251440	EPS SANITAS		30	3.500.000	0.040	140.000	0	231001	800227940	COLFONDOS
	X							0	2.700.000		EPS005	800251440	EPS SANITAS		30	3.078.587	0.040	123.200	0	230201	800229739	PROTECCION
								0	3.800.000		EPS017	830003564	FAMISANAR EPS		30	3.800.000	0.040	152.000	0	230201	800229739	PROTECCION
								0	1.423.500		EPS010	800088702	EPS SURA		30	1.423.500	0.040	57.000	0	231001	800227940	COLFONDOS
	X							0	2.800.000		EPS037	900156264	NUEVA EPS S.A.		29	2.721.884	0.040	108.900	0	230301	800224808	PORVENIR

AFP TRASLADO.	Dias	IBC AFP	Tarifa	Cotizacion	Voluntario Aportante	Voluntario Afiliado	Fondo S. Pensional	Fondo S. Subsistencia	ARP	NIT ARP	Nombre ARP	Dias	IBC ARP	Tarifa	Cotizacion	Centro Trabajo	Sucursal
	30	2325000	0.1600	372.000	0	0	0	0	14-11	890903790	ARL SURA	30	2.325.000	0.069	161.900	000000004	
	25	3319422	0.1600	531.200	0	0	0	0	14-11	890903790	ARL SURA	25	3.319.422	0.069	231.100	000000004	
	5	509276	0.1600	81.500	0	0	0	0	14-11	890903790	ARL SURA	5	509.276	0.000	0	000000004	
	25	1583334	0.1600	253.400	0	0	0	0	14-11	890903790	ARL SURA	25	1.583.334	0.069	110.300	000000004	
	30	3632392	0.1600	581.200	0	0	0	0	14-11	890903790	ARL SURA	30	3.632.392	0.069	252.900	000000004	
	2	94900	0.1600	15.200	0	0	0	0	14-11	890903790	ARL SURA	2	94.900	0.000	0	000000004	
	30	3524457	0.1600	564.000	0	0	0	0	14-11	890903790	ARL SURA	30	3.524.457	0.069	245.400	000000004	
	30	5500000	0.1600	880.000	0	0	0	0	14-11	890903790	ARL SURA	30	5.500.000	0.069	382.800	000000004	
	30	3721196	0.1600	595.400	0	0	0	0	14-11	890903790	ARL SURA	30	3.721.196	0.069	259.000	000000004	
	30	4700000	0.1600	752.000	0	0	0	0	14-11	890903790	ARL SURA	30	4.700.000	0.069	327.200	000000004	
	27	1281150	0.1600	205.000	0	0	0	0	14-11	890903790	ARL SURA	27	1.281.150	0.069	89.200	000000004	
	30	6000000	0.1600	960.000	0	0	30.000	30.000	14-11	890903790	ARL SURA	30	6.000.000	0.069	417.600	000000004	
	30	5700000	0.1600	912.000	0	0	28.500	28.500	14-11	890903790	ARL SURA	30	5.700.000	0.069	396.800	000000004	
	30	2211957	0.1600	354.000	0	0	0	0	14-11	890903790	ARL SURA	30	2.211.957	0.069	154.000	000000004	
	30	4000000	0.1600	640.000	0	0	0	0	14-11	890903790	ARL SURA	30	4.000.000	0.069	278.400	000000004	
	30	14000000	0.1600	2.240.000	0	0	70.000	70.000	14-11	890903790	ARL SURA	30	14.000.000	0.069	974.400	000000004	
	30	3600000	0.1600	576.000	0	0	0	0	14-11	890903790	ARL SURA	30	3.600.000	0.069	250.600	000000004	
	30	2353044	0.1600	376.500	0	0	0	0	14-11	890903790	ARL SURA	30	2.353.044	0.069	163.800	000000004	
	30	2727718	0.1600	436.500	0	0	0	0	14-11	890903790	ARL SURA	30	2.727.718	0.069	189.900	000000004	
	30	1423500	0.1600	227.800	0	0	0	0	14-11	890903790	ARL SURA	30	1.423.500	0.069	99.100	000000004	
	2	94900	0.1600	15.200	0	0	0	0	14-11	890903790	ARL SURA	2	94.900	0.000	0	000000004	
	5	250000	0.1600	40.000	0	0	0	0	14-11	890903790	ARL SURA	5	250.000	0.000	0	000000004	
	30	5319999	0.1600	851.200	0	0	0	0	14-11	890903790	ARL SURA	30	5.319.999	0.069	370.300	000000004	
	30	1446709	0.1600	231.500	0	0	0	0	14-11	890903790	ARL SURA	30	1.446.709	0.069	100.700	000000004	
	30	3200000	0.1600	512.000	0	0	0	0	14-11	890903790	ARL SURA	30	3.200.000	0.069	222.800	000000004	
	30	1853645	0.1600	296.600	0	0	0	0	14-11	890903790	ARL SURA	30	1.853.645	0.069	129.100	000000004	
	20	1533334	0.1600	245.400	0	0	0	0	14-11	890903790	ARL SURA	20	1.533.334	0.069	106.800	000000004	
	5	383334	0.1600	61.400	0	0	0	0	14-11	890903790	ARL SURA	5	383.334	0.000	0	000000004	
	5	383334	0.1600	61.400	0	0	0	0	14-11	890903790	ARL SURA	5	383.334	0.000	0	000000004	
	30	1940217	0.1600	310.500	0	0	0	0	14-11	890903790	ARL SURA	30	1.940.217	0.069	135.100	000000004	
	30	3500000	0.1600	560.000	0	0	0	0	14-11	890903790	ARL SURA	30	3.500.000	0.069	243.600	000000004	
	30	3078587	0.1600	492.600	0	0	0	0	14-11	890903790	ARL SURA	30	3.078.587	0.069	214.300	000000004	
	30	3800000	0.1600	608.000	0	0	0	0	14-11	890903790	ARL SURA	30	3.800.000	0.069	264.500	000000004	
	30	1423500	0.1600	227.800	0	0	0	0	14-11	890903790	ARL SURA	30	1.423.500	0.069	99.100	000000004	
	29	2721884	0.1600	435.600	0	0	0	0	14-11	890903790	ARL SURA	29	2.721.884	0.069	189.500	000000004	

CCF	NIT CCF	Nombre CCF	Dias	IBC CCF	Tarifa	Cotizacion CCF	NIT Sena	IBC Sena	Tarifa Sena	Cotizacion Sena	NIT ICBF	IBC ICBF	Tarifa ICBF	Cotizacion ICBF	NIT ESAP	Tarifa ESAP	Cotizacion ESAP	NIT Min Edu	Tarifa Min Edu	Cotizacion Min EDU	Exonerado
CCF03	890900842	COMFENALCO	30	2.325.000	0.040	93.000	899999034	0	0.000	0	899999239	0	0.000	0	899999054	0.000	0	N899999001	0.000	0	S
CCF22	860007336	COLSUBSIDIO	25	3.319.422	0.040	132.800	899999034	0	0.000	0	899999239	0	0.000	0	899999054	0.000	0	N899999001	0.000	0	S
CCF22	860007336	COLSUBSIDIO	5	466.667	0.040	18.700	899999034	0	0.000	0	899999239	0	0.000	0	899999054	0.000	0	N899999001	0.000	0	S
CCF22	860007336	COLSUBSIDIO	25	1.583.334	0.040	63.400	899999034	0	0.000	0	899999239	0	0.000	0	899999054	0.000	0	N899999001	0.000	0	S
CCF22	860007336	COLSUBSIDIO	30	3.632.392	0.040	145.300	899999034	0	0.000	0	899999239	0	0.000	0	899999054	0.000	0	N899999001	0.000	0	S
CCF22	860007336	COLSUBSIDIO	2	94.900	0.000	0	899999034	0	0.000	0	899999239	0	0.000	0	899999054	0.000	0	N899999001	0.000	0	S
CCF22	860007336	COLSUBSIDIO	30	3.524.457	0.040	141.000	899999034	0	0.000	0	899999239	0	0.000	0	899999054	0.000	0	N899999001	0.000	0	S
CCF22	860007336	COLSUBSIDIO	30	5.500.000	0.040	220.000	899999034	0	0.000	0	899999239	0	0.000	0	899999054	0.000	0	N899999001	0.000	0	S
CCF22	860007336	COLSUBSIDIO	30	3.721.196	0.040	148.900	899999034	0	0.000	0	899999239	0	0.000	0	899999054	0.000	0	N899999001	0.000	0	S
CCF22	860007336	COLSUBSIDIO	30	4.700.000	0.040	188.000	899999034	0	0.000	0	899999239	0	0.000	0	899999054	0.000	0	N899999001	0.000	0	S
CCF22	860007336	COLSUBSIDIO	27	1.281.150	0.040	51.300	899999034	0	0.000	0	899999239	0	0.000	0	899999054	0.000	0	N899999001	0.000	0	S
CCF22	860007336	COLSUBSIDIO	30	6.000.000	0.040	240.000	899999034	0	0.000	0	899999239	0	0.000	0	899999054	0.000	0	N899999001	0.000	0	S
CCF22	860007336	COLSUBSIDIO	30	7.220.000	0.040	288.800	899999034	0	0.000	0	899999239	0	0.000	0	899999054	0.000	0	N899999001	0.000	0	S
CCF22	860007336	COLSUBSIDIO	30	2.211.957	0.040	88.500	899999034	0	0.000	0	899999239	0	0.000	0	899999054	0.000	0	N899999001	0.000	0	S
CCF22	860007336	COLSUBSIDIO	30	4.000.000	0.040	160.000	899999034	0	0.000	0	899999239	0	0.000	0	899999054	0.000	0	N899999001	0.000	0	S
CCF22	860007336	COLSUBSIDIO	30	14.000.000	0.040	560.000	899999034	14.000.000	0.020	280.000	899999239	14.000.000	0.030	420.000	899999054	0.000	0	N899999001	0.000	0	N
CCF22	860007336	COLSUBSIDIO	30	3.600.000	0.040	144.000	899999034	0	0.000	0	899999239	0	0.000	0	899999054	0.000	0	N899999001	0.000	0	S
CCF22	860007336	COLSUBSIDIO	30	2.353.044	0.040	94.200	899999034	0	0.000	0	899999239	0	0.000	0	899999054	0.000	0	N899999001	0.000	0	S
CCF22	860007336	COLSUBSIDIO	30	2.727.718	0.040	109.200	899999034	0	0.000	0	899999239	0	0.000	0	899999054	0.000	0	N899999001	0.000	0	S
CCF22	860007336	COLSUBSIDIO	30	1.423.500	0.040	57.000	899999034	0	0.000	0	899999239	0	0.000	0	899999054	0.000	0	N899999001	0.000	0	S
CCF11	890806490	COMFAMILIARES DE	2	94.900	0.000	0	899999034	0	0.000	0	899999239	0	0.000	0	899999054	0.000	0	N899999001	0.000	0	S
CCF11	890806490	COMFAMILIARES DE	5	250.000	0.040	10.000	899999034	0	0.000	0	899999239	0	0.000	0	899999054	0.000	0	N899999001	0.000	0	S
CCF22	860007336	COLSUBSIDIO	30	5.319.999	0.040	212.800	899999034	0	0.000	0	899999239	0	0.000	0	899999054	0.000	0	N899999001	0.000	0	S
CCF22	860007336	COLSUBSIDIO	30	1.446.709	0.040	57.900	899999034	0	0.000	0	899999239	0	0.000	0	899999054	0.000	0	N899999001	0.000	0	S
CCF22	860007336	COLSUBSIDIO	30	3.200.000	0.040	128.000	899999034	0	0.000	0	899999239	0	0.000	0	899999054	0.000	0	N899999001	0.000	0	S
CCF22	860007336	COLSUBSIDIO	30	1.853.645	0.040	74.200	899999034	0	0.000	0	899999239	0	0.000	0	899999054	0.000	0	N899999001	0.000	0	S
CCF22	860007336	COLSUBSIDIO	20	1.533.334	0.040	61.400	899999034	0	0.000	0	899999239	0	0.000	0	899999054	0.000	0	N899999001	0.000	0	S
CCF22	860007336	COLSUBSIDIO	5	383.334	0.040	15.400	899999034	0	0.000	0	899999239	0	0.000	0	899999054	0.000	0	N899999001	0.000	0	S
CCF22	860007336	COLSUBSIDIO	5	383.334	0.040	15.400	899999034	0	0.000	0	899999239	0	0.000	0	899999054	0.000	0	N899999001	0.000	0	S
CCF22	860007336	COLSUBSIDIO	30	1.940.217	0.040	77.700	899999034	0	0.000	0	899999239	0	0.000	0	899999054	0.000	0	N899999001	0.000	0	S
CCF22	860007336	COLSUBSIDIO	30	3.500.000	0.040	140.000	899999034	0	0.000	0	899999239	0	0.000	0	899999054	0.000	0	N899999001	0.000	0	S
CCF22	860007336	COLSUBSIDIO	30	3.078.587	0.040	123.200	899999034	0	0.000	0	899999239	0	0.000	0	899999054	0.000	0	N899999001	0.000	0	S
CCF22	860007336	COLSUBSIDIO	30	3.800.000	0.040	152.000	899999034	0	0.000	0	899999239	0	0.000	0	899999054	0.000	0	N899999001	0.000	0	S
CCF22	860007336	COLSUBSIDIO	30	1.423.500	0.040	57.000	899999034	0	0.000	0	899999239	0	0.000	0	899999054	0.000	0	N899999001	0.000	0	S
CCF03	890900842	COMFENALCO	29	2.721.884	0.040	108.900	899999034	0	0.000	0	899999239	0	0.000	0	899999054	0.000	0	N899999001	0.000	0	S

1071608220	2025-04-03	202503	202504	CC	80758274	1	0	FREDY	GIOVANI	RIAÑOS	GUZMAN			BOGOTA	BOGOTA					
1071608220	2025-04-03	202503	202504	CC	1075658523	1	0	LILIA	JOHANA	GARCIA	BOLIVAR			BOGOTA	BOGOTA					
1071608220	2025-04-03	202503	202504	CC	1075658523	1	0	LILIA	JOHANA	GARCIA	BOLIVAR			BOGOTA	BOGOTA					
1071608220	2025-04-03	202503	202504	CC	23500541	1	0	BLANCA	INES	SIERRA	GALEANO			BOGOTA	BOGOTA					
1071608220	2025-04-03	202503	202504	CC	1042060825	1	0	JOSE	JAVIER	VARGAS	CANO			BOGOTA	BOGOTA					
1071608220	2025-04-03	202503	202504	CC	1024463954	1	0	WILMER	JAVIER	CONTRERAS	ALFONSO			BOGOTA	BOGOTA					
1071608220	2025-04-03	202503	202504	CC	1005387314	1	0	CHRISTYAN	DAVID	TORRES	GALVAN			BOGOTA	BOGOTA					
1071608220	2025-04-03	202503	202504	CC	1105672175	1	0	FRANCO	DAVID	ORJUELA	ESPEJO			BOGOTA	BOGOTA					
1071608220	2025-04-03	202503	202504	CC	1075670604	1	0	MARIA	DEL PILAR	PEÑA	VILLAMIL			BOGOTA	BOGOTA					
1071608220	2025-04-03	202503	202504	CC	1069100660	1	0	NESTOR	JULIAN	MOLINA	NIÑO			BOGOTA	BOGOTA					X

	X							0	1.423.500		EPS002	800130907	SALUD TOTAL EPS		30	1.431.236	0.040	57.300	0	230301	800224808	PORVENIR
								0	1.800.000		EPS010	800088702	EPS SURA		29	1.740.000	0.040	69.600	0	230201	800229739	PROTECCION
			X					0	1.800.000		EPS010	800088702	EPS SURA		1	47.450	0.040	1.900	0	230201	800229739	PROTECCION
	X							0	1.423.500		EPS037	900156264	NUEVA EPS S.A.		30	1.801.037	0.040	72.100	0	25-14	900336004	COLPENSIONES
								0	2.800.000		EPS037	900156264	NUEVA EPS S.A.		30	2.800.000	0.040	112.000	0	231001	800227940	COLFONDOS
	X							0	3.000.000		EPS002	800130907	SALUD TOTAL EPS		30	3.831.521	0.040	153.300	0	230301	800224808	PORVENIR
	X							0	1.500.000		EPS037	900156264	NUEVA EPS S.A.		30	1.532.609	0.040	61.400	0	230201	800229739	PROTECCION
	X							0	1.500.000		EPS005	800251440	EPS SANITAS		30	2.100.000	0.040	84.000	0	230201	800229739	PROTECCION
								0	3.000.000		EPS008	860066942	COMPENSAR EPS		30	3.000.000	0.040	120.000	0	25-14	900336004	COLPENSIONES
								0	1.900.000		EPS008	860066942	COMPENSAR EPS		28	1.773.334	0.040	71.000	0	230301	800224808	PORVENIR

	30	1431236	0.1600	229.000	0	0	0	0	14-11	890903790	ARL SURA	30	1.431.236	0.069	99.700	000000004	
	29	1740000	0.1600	278.400	0	0	0	0	14-11	890903790	ARL SURA	29	1.740.000	0.069	121.200	000000004	
	1	47450	0.1600	7.600	0	0	0	0	14-11	890903790	ARL SURA	1	47.450	0.000	0	000000004	
	30	1801037	0.1600	288.200	0	0	0	0	14-11	890903790	ARL SURA	30	1.801.037	0.069	125.400	000000004	
	30	2800000	0.1600	448.000	0	0	0	0	14-11	890903790	ARL SURA	30	2.800.000	0.069	194.900	000000004	
	30	3831521	0.1600	613.100	0	0	0	0	14-11	890903790	ARL SURA	30	3.831.521	0.069	266.700	000000004	
	30	1532609	0.1600	245.300	0	0	0	0	14-11	890903790	ARL SURA	30	1.532.609	0.069	106.700	000000004	
	30	2100000	0.1600	336.000	0	0	0	0	14-11	890903790	ARL SURA	30	2.100.000	0.069	146.200	000000004	
	30	3000000	0.1600	480.000	0	0	0	0	14-11	890903790	ARL SURA	30	3.000.000	0.069	208.800	000000004	
	28	1773334	0.1600	283.800	0	0	0	0	14-11	890903790	ARL SURA	28	1.773.334	0.069	123.500	000000004	

CCF22	860007336	COLSUBSIDIO	30	1.431.236	0.040	57.300	899999034	0	0.000	0	899999239	0	0.000	0	899999054	0.000	0	N899999001	0.000	0	S
CCF22	860007336	COLSUBSIDIO	29	1.740.000	0.040	69.600	899999034	0	0.000	0	899999239	0	0.000	0	899999054	0.000	0	N899999001	0.000	0	S
CCF22	860007336	COLSUBSIDIO	1	47.450	0.000	0	899999034	0	0.000	0	899999239	0	0.000	0	899999054	0.000	0	N899999001	0.000	0	S
CCF22	860007336	COLSUBSIDIO	30	1.801.037	0.040	72.100	899999034	0	0.000	0	899999239	0	0.000	0	899999054	0.000	0	N899999001	0.000	0	S
CCF22	860007336	COLSUBSIDIO	30	2.800.000	0.040	112.000	899999034	0	0.000	0	899999239	0	0.000	0	899999054	0.000	0	N899999001	0.000	0	S
CCF22	860007336	COLSUBSIDIO	30	3.831.521	0.040	153.300	899999034	0	0.000	0	899999239	0	0.000	0	899999054	0.000	0	N899999001	0.000	0	S
CCF22	860007336	COLSUBSIDIO	30	1.532.609	0.040	61.400	899999034	0	0.000	0	899999239	0	0.000	0	899999054	0.000	0	N899999001	0.000	0	S
CCF22	860007336	COLSUBSIDIO	30	2.100.000	0.040	84.000	899999034	0	0.000	0	899999239	0	0.000	0	899999054	0.000	0	N899999001	0.000	0	S
CCF22	860007336	COLSUBSIDIO	30	3.000.000	0.040	120.000	899999034	0	0.000	0	899999239	0	0.000	0	899999054	0.000	0	N899999001	0.000	0	S
CCF22	860007336	COLSUBSIDIO	28	1.773.334	0.040	71.000	899999034	0	0.000	0	899999239	0	0.000	0	899999054	0.000	0	N899999001	0.000	0	S

aportes en línea

Planilla Resumen

DATOS GENERALES DEL APORTANTE

Identificación	dv	Razon Social	Clase Aportante	Sucursal Principal	Direccion	Ciudad-Departamento	Teléfono	Exonerado SENA e ICBF
NIT 901571190	9	YRM INGENIEROS S.A.S	B - MENOS DE 200 COTIZANTES	ARL 5 ANTIOQUIA	CARRERA 3 No 4 45	LA PINTADA-ANTIOQUIA	8425437	Si

DATOS GENERALES DE LA LIQUIDACION

Periodo		Clave		Tipo	Fecha		Pago		
Pensión	Salud	Pago	Planilla	Planilla	Limite	Pago	Banco	Dias Mora	Valor
2025-02	2025-03	1349278364	9483292830	E	2025/03/21	2025/03/20	BANCOLOMBIA	0	$9,546,400

LIQUIDACION DETALLADA DE APORTES

EMPLEADO				NOVEDADES																		PENSION				SALUD				CCF				RIESGOS					PARAFISCALES				
No.	Identificación		Nombre	ing	ret	tde	tae	tdp	tap	vsp	cor	vst	sln	ige	lma	vac	avp	vct	irl	vip	Codigo	Días	IBC	Aporte	Codigo	Dias	IBC	Aporte	Codigo	Días	IBC	Aporte	Codigo	Días	IBC	Tarifa	Aporte	Días	IBC	Aporte	Exonerado SENA e ICBF	Total Aportes
SUCURSAL: ARL 5 ANTIOQUIA (2 Afiliados)																							$1,784,250	$285,600			$1,784,250	$71,400			$1,784,250	$71,400			$1,784,250		$124,300		$0	$0		$552,700
Centro de Trabajo: ARL 5 (2 Afiliados)																							$1,784,250	$285,600			$1,784,250	$71,400			$1,784,250	$71,400			$1,784,250		$124,300		$0	$0		$552,700
Ciudad: LA PINTADA Depto: ANTIOQUIA (2 Afiliados)																							$1,784,250	$285,600			$1,784,250	$71,400			$1,784,250	$71,400			$1,784,250		$124,300		$0	$0		$552,700
1	CC	1121833035	HUESO EDILSON	X																	230301	5	$237,250	$38,000	EPS002	5	$237,250	$9,500	CCF03	5	$237,250	$9,500	14-11	5	$237,250	6.960%	$16,600	5	$0	$0	Si	$73,600
2	CC	11444225	RODRIGUEZ YORS																		230201	30	$1,547,000	$247,600	EPS037	30	$1,547,000	$61,900	CCF03	30	$1,547,000	$61,900	14-11	30	$1,547,000	6.960%	$107,700	30	$0	$0	Si	$479,100

LIQUIDACION DETALLADA DE APORTES

EMPLEADO				NOVEDADES																		PENSION				SALUD				CCF				RIESGOS					PARAFISCALES				
No.	Identificación		Nombre	ing	ret	tde	tae	tdp	tap	vsp	cor	vst	sln	ige	lma	vac	avp	vct	irl	vip	Codigo	Días	IBC	Aporte	Codigo	Dias	IBC	Aporte	Codigo	Días	IBC	Aporte	Codigo	Días	IBC	Tarifa	Aporte	Días	IBC	Aporte	Exonerado SENA e ICBF	Total Aportes
SUCURSAL: ARL5 CUNDINAMARCA (11 Afiliados)																							$15,749,150	$2,520,200			$15,749,150	$630,500			$15,749,150	$630,500			$15,749,150		$935,300		$0	$0		$4,716,500
Centro de Trabajo: ARL5 (9 Afiliados)																							$13,245,650	$2,119,600			$13,245,650	$530,300			$13,245,650	$530,300			$13,245,650		$922,100		$0	$0		$4,102,300
Ciudad: FACATATIVA Depto: CUNDINAMARCA (9 Afiliados)																							$13,245,650	$2,119,600			$13,245,650	$530,300			$13,245,650	$530,300			$13,245,650		$922,100		$0	$0		$4,102,300
3	CC	1042351213	CERVANTES JESUS																		230301	30	$1,423,500	$227,800	EPS037	30	$1,423,500	$57,000	CCF22	30	$1,423,500	$57,000	14-11	30	$1,423,500	6.960%	$99,100	30	$0	$0	Si	$440,900
4	CC	1055479622	CORTEZ MARCEL																		230201	30	$2,000,000	$320,000	EPS037	30	$2,000,000	$80,000	CCF22	30	$2,000,000	$80,000	14-11	30	$2,000,000	6.960%	$139,200	30	$0	$0	Si	$619,200
5	CC	85083863	GUTIERREZ CESAR																		230301	30	$1,423,500	$227,800	EPS037	30	$1,423,500	$57,000	CCF22	30	$1,423,500	$57,000	14-11	30	$1,423,500	6.960%	$99,100	30	$0	$0	Si	$440,900
6	CC	1010146394	GUTIERREZ JESUS																		230301	30	$1,423,500	$227,800	EPS037	30	$1,423,500	$57,000	CCF22	30	$1,423,500	$57,000	14-11	30	$1,423,500	6.960%	$99,100	30	$0	$0	Si	$440,900
7	CC	1133869649	HERNANDEZ JOSE																		230301	30	$1,423,500	$227,800	EPS002	30	$1,423,500	$57,000	CCF22	30	$1,423,500	$57,000	14-11	30	$1,423,500	6.960%	$99,100	30	$0	$0	Si	$440,900
8	CC	1007564108	MONSALVO FREIDER	X																	230301	27	$1,281,150	$205,000	CCFC55	27	$1,281,150	$51,300	CCF22	27	$1,281,150	$51,300	14-11	27	$1,281,150	6.960%	$89,200	27	$0	$0	Si	$396,800
9	CC	1007422869	ORTIZ ADRIAN																		230301	30	$1,423,500	$227,800	EPS037	30	$1,423,500	$57,000	CCF22	30	$1,423,500	$57,000	14-11	30	$1,423,500	6.960%	$99,100	30	$0	$0	Si	$440,900
10	CC	1007563918	OSORIO SANTIAGO																		230301	30	$1,423,500	$227,800	EPS042	30	$1,423,500	$57,000	CCF22	30	$1,423,500	$57,000	14-11	30	$1,423,500	6.960%	$99,100	30	$0	$0	Si	$440,900
11	CC	1004212747	SILVA YOLEINER																		230201	30	$1,423,500	$227,800	EPS037	30	$1,423,500	$57,000	CCF22	30	$1,423,500	$57,000	14-11	30	$1,423,500	6.960%	$99,100	30	$0	$0	Si	$440,900
Centro de Trabajo: RIESGO 1 (2 Afiliados)																							$2,503,500	$400,600			$2,503,500	$100,200			$2,503,500	$100,200			$2,503,500		$13,200		$0	$0		$614,200
Ciudad: FACATATIVA Depto: CUNDINAMARCA (2 Afiliados)																							$2,503,500	$400,600			$2,503,500	$100,200			$2,503,500	$100,200			$2,503,500		$13,200		$0	$0		$614,200
12	CC	35529670	LORENZO BLANCA																		25-14	30	$1,423,500	$227,800	EPS037	30	$1,423,500	$57,000	CCF22	30	$1,423,500	$57,000	14-11	30	$1,423,500	0.522%	$7,500	30	$0	$0	Si	$349,300
13	CC	1007702472	LORENZO FERNANDO	X																	25-14	12	$1,080,000	$172,800	EPS017	12	$1,080,000	$43,200	CCF22	12	$1,080,000	$43,200	14-11	12	$1,080,000	0.522%	$5,700	12	$0	$0	Si	$264,900

LIQUIDACION DETALLADA DE APORTES

EMPLEADO				NOVEDADES																		PENSION				SALUD				CCF				RIESGOS					PARAFISCALES				
No.	Identificación		Nombre	ing	ret	tde	tae	tdp	tap	vsp	cor	vst	sln	ige	lma	vac	avp	vct	irl	vip	Codigo	Días	IBC	Aporte	Codigo	Dias	IBC	Aporte	Codigo	Días	IBC	Aporte	Codigo	Días	IBC	Tarifa	Aporte	Días	IBC	Aporte	Exonerado SENA e ICBF	Total Aportes
SUCURSAL: ARL5 CALDAS (13 Afiliados)																							$13,807,950	$2,209,800			$13,807,950	$552,900			$13,807,950	$552,900			$13,807,950		$961,600		$0	$0		$4,277,200

Planilla Resumen

No.	Tipo	Documento	Nombre	Nov.	Nov.	Código	Días	IBC	Cotización	EPS	Días	IBC	Cotización	CCF	Días	IBC	Cotización	ARL	Días	IBC	Tarifa	Cotización	Días				Total
Centro de Trabajo: ARL 5 (13 Afiliados)								**$13,807,950**	**$2,209,800**			**$13,807,950**	**$552,900**			**$13,807,950**	**$552,900**			**$13,807,950**		**$961,600**		**$0**	**$0**		**$4,277,200**
Ciudad: SUPIA Depto: CALDAS (13 Afiliados)								$13,807,950	$2,209,800			$13,807,950	$552,900			$13,807,950	$552,900			$13,807,950		$961,600		$0	$0		$4,277,200
14	PT	3321104	ANDRADES CARLOS			230201	30	$1,423,500	$227,800	EPS002	30	$1,423,500	$57,000	CCF11	30	$1,423,500	$57,000	14-11	30	$1,423,500	6.960%	$99,100	30	$0	$0	Si	$440,900
15	CC	1042352076	FERNANDEZ ALFONSO			230301	30	$1,423,500	$227,800	EPS037	30	$1,423,500	$57,000	CCF11	30	$1,423,500	$57,000	14-11	30	$1,423,500	6.960%	$99,100	30	$0	$0	Si	$440,900
16	CC	1000533079	GOMEZ GUSTAVO			230201	30	$1,423,500	$227,800	EPS002	30	$1,423,500	$57,000	CCF11	30	$1,423,500	$57,000	14-11	30	$1,423,500	6.960%	$99,100	30	$0	$0	Si	$440,900
17	CC	73270426	GUETTE DEIVIS	X		230201	26	$1,233,700	$197,400	EPS037	26	$1,233,700	$49,400	CCF11	26	$1,233,700	$49,400	14-11	26	$1,233,700	6.960%	$85,900	26	$0	$0	Si	$382,100
18	CC	1080013959	HERNANDEZ DEIVIS			230301	30	$1,423,500	$227,800	EPS041	30	$1,423,500	$57,000	CCF11	30	$1,423,500	$57,000	14-11	30	$1,423,500	6.960%	$99,100	30	$0	$0	Si	$440,900
19	CC	1098690935	LOPEZ EDILSON			230301	30	$1,423,500	$227,800	EPS010	30	$1,423,500	$57,000	CCF11	30	$1,423,500	$57,000	14-11	30	$1,423,500	6.960%	$99,100	30	$0	$0	Si	$440,900
20	CC	73270332	MARIOTTE ANTENOR	X	X	25-14	18	$854,100	$136,700	ESSC07	18	$854,100	$34,200	CCF11	18	$854,100	$34,200	14-11	18	$854,100	6.960%	$59,500	18	$0	$0	Si	$264,600
21	CC	14251644	MONTAÑA JORGE			25-14	30	$1,423,500	$227,800	EPS037	30	$1,423,500	$57,000	CCF11	30	$1,423,500	$57,000	14-11	30	$1,423,500	6.960%	$99,100	30	$0	$0	Si	$440,900
22	CC	1032247012	MURILLO DAINER		X	230301	21	$996,450	$159,500	ESSC24	21	$996,450	$39,900	CCF11	21	$996,450	$39,900	14-11	21	$996,450	6.960%	$69,400	21	$0	$0	Si	$308,700
23	CC	94357301	PARRA LEONEL	X	X	230301	2	$94,900	$15,200	ESSC18	2	$94,900	$3,800	CCF11	2	$94,900	$3,800	14-11	2	$94,900	6.960%	$6,700	2	$0	$0	Si	$29,500
24	CC	8205381	PULGARIN NEIDER	X	X	230201	12	$569,400	$91,200	EPS037	12	$569,400	$22,800	CCF11	12	$569,400	$22,800	14-11	12	$569,400	6.960%	$39,700	12	$0	$0	Si	$176,500
25	CC	1101460854	QUIÑONES PEDRO			230201	30	$1,423,500	$227,800	CCFC33	30	$1,423,500	$57,000	CCF11	30	$1,423,500	$57,000	14-11	30	$1,423,500	6.960%	$99,100	30	$0	$0	Si	$440,900
26	CC	94357254	RUIZ LUIS	X	X	230301	2	$94,900	$15,200	ESSC18	2	$94,900	$3,800	CCF11	2	$94,900	$3,800	14-11	2	$94,900	6.960%	$6,700	2	$0	$0	Si	$29,500
Total		**Afiliados(26)**						$31,341,350	$5,015,600			$31,341,350	$1,254,800			$31,341,350	$1,254,800			$31,341,350		$2,021,200		$0	$0		$9,546,400

PLANILLA PAGADA

aportes en línea

Planilla Resumen

DATOS GENERALES DEL APORTANTE

Identificación	dv	Razon Social	Clase Aportante	Sucursal Principal	Direccion	Ciudad-Departamento	Teléfono	Exonerado SENA e ICBF
NIT 901571190	9	YRM INGENIEROS S.A.S	B - MENOS DE 200 COTIZANTES	ARL 5 ANTIOQUIA	CARRERA 3 No 4 45	LA PINTADA-ANTIOQUIA	8425437	Si

DATOS GENERALES DE LA LIQUIDACION

Periodo		Clave		Tipo	Fecha		Pago		
Pensión	Salud	Pago	Planilla	Planilla	Limite	Pago	Banco	Dias Mora	Valor
2025-02	2025-03	1349278364	9483292830	E	2025/03/21	2025/03/20	BANCOLOMBIA	0	$9,546,400

RESUMEN DE PAGO

RIESGO	CODIGO	NIT	DV	AFILIADOS	VALOR LIQUIDADO	INTERESES MORA	SALDOS E INCAPACIDADES	VALOR A PAGAR
AFP (ADMINISTRADORAS: 3)				26	$5,015,600	$0	$0	$5,015,600
COLPENSIONES	25-14	900,336,004	7	4	$765,100	$0	$0	$765,100
PORVENIR	230301	800,224,808	8	14	$2,483,100	$0	$0	$2,483,100
PROTECCION	230201	800,229,739	0	8	$1,767,400	$0	$0	$1,767,400
ARL (ADMINISTRADORAS: 1)				26	$2,021,200	$0	$0	$2,021,200
ARL SURA	14-11	890,903,790	5	26	$2,021,200	$0	$0	$2,021,200
CCF (ADMINISTRADORAS: 3)				26	$1,254,800	$0	$0	$1,254,800
COLSUBSIDIO	CCF22	860,007,336	1	11	$630,500	$0	$0	$630,500
COMFENALCO ANTIOQUIA	CCF03	890,900,842	6	2	$71,400	$0	$0	$71,400
CONFAMILIARES	CCF11	890,806,490	5	13	$552,900	$0	$0	$552,900
EPS (ADMINISTRADORAS: 11)				26	$1,254,800	$0	$0	$1,254,800
CAJACOPI	CCFC55	901,543,211	6	1	$51,300	$0	$0	$51,300
COOSALUD EPS	EPS042	900,226,715	3	1	$57,000	$0	$0	$57,000
COOSALUD MOVILIDAD	ESSC24	900,226,715	3	1	$39,900	$0	$0	$39,900
EMSSANAR	ESSC18	901,021,565	8	2	$7,600	$0	$0	$7,600
EPS FAMILIAR DE COLOMBIA SAS	CCFC33	901,543,761	5	1	$57,000	$0	$0	$57,000
EPS SURA (ANTES SUSALUD)	EPS010	800,088,702	2	1	$57,000	$0	$0	$57,000
FAMISANAR	EPS017	830,003,564	7	1	$43,200	$0	$0	$43,200
MUTUAL SER	ESSC07	806,008,394	7	1	$34,200	$0	$0	$34,200
NUEVA E.P.S.	EPS037	900,156,264	2	12	$670,100	$0	$0	$670,100
NUEVA EPS MOVILIDAD	EPS041	900,156,264	2	1	$57,000	$0	$0	$57,000
SALUD TOTAL	EPS002	800,130,907	4	4	$180,500	$0	$0	$180,500
TOTAL				26	$9,546,400	$0	$0	$9,546,400

Planilla Resumen

Centro de Trabajo: ARL 5 (9 Afiliados)								**$8,588,450**	**$1,374,800**			**$8,588,450**	**$343,900**			**$8,588,450**	**$343,900**			**$8,588,450**		**$598,200**		**$0**	**$0**		**$2,660,800**
Ciudad: SUPIA Depto: CALDAS (9 Afiliados)								**$8,588,450**	**$1,374,800**			**$8,588,450**	**$343,900**			**$8,588,450**	**$343,900**			**$8,588,450**		**$598,200**		**$0**	**$0**		**$2,660,800**
11	PT	3321104	ANDRADES CARLOS	X		230201	24	$1,138,800	$182,300	EPS002	24	$1,138,800	$45,600	CCF11	24	$1,138,800	$45,600	14-11	24	$1,138,800	6.960%	$79,300	24	$0	$0	Si	$352,800
12	CC	1042352076	FERNANDEZ ALFONSO	X		230301	4	$189,800	$30,400	EPS037	4	$189,800	$7,600	CCF11	4	$189,800	$7,600	14-11	4	$189,800	6.960%	$13,300	4	$0	$0	Si	$58,900
13	CC	1000533079	GOMEZ GUSTAVO	X		230201	24	$1,138,800	$182,300	EPS002	24	$1,138,800	$45,600	CCF11	24	$1,138,800	$45,600	14-11	24	$1,138,800	6.960%	$79,300	24	$0	$0	Si	$352,800
14	CC	1080013959	HERNANDEZ DEIVIS	X		230301	22	$1,043,900	$167,100	EPS041	22	$1,043,900	$41,800	CCF11	22	$1,043,900	$41,800	14-11	22	$1,043,900	6.960%	$72,700	22	$0	$0	Si	$323,400
15	CC	15297356	JARAMILLO EDINSON	X	X	25-14	24	$1,138,800	$182,300	ESSC24	24	$1,138,800	$45,600	CCF11	24	$1,138,800	$45,600	14-11	24	$1,138,800	6.960%	$79,300	24	$0	$0	Si	$352,800
16	CC	1098690935	LOPEZ EDILSON	X		230301	24	$1,138,800	$182,300	EPS010	24	$1,138,800	$45,600	CCF11	24	$1,138,800	$45,600	14-11	24	$1,138,800	6.960%	$79,300	24	$0	$0	Si	$352,800
17	CC	14251644	MONTAÑA JORGE	X		25-14	18	$854,100	$136,700	EPS037	18	$854,100	$34,200	CCF11	18	$854,100	$34,200	14-11	18	$854,100	6.960%	$59,500	18	$0	$0	Si	$264,600
18	CC	1032247012	MURILLO DAINER	X		230301	18	$854,100	$136,700	EPS042	18	$854,100	$34,200	CCF11	18	$854,100	$34,200	14-11	18	$854,100	6.960%	$59,500	18	$0	$0	Si	$264,600
19	CC	1101460854	QUIÑONES PEDRO	X		230201	23	$1,091,350	$174,700	CCFC33	23	$1,091,350	$43,700	CCF11	23	$1,091,350	$43,700	14-11	23	$1,091,350	6.960%	$76,000	23	$0	$0	Si	$338,100
Total	**Afiliados(19)**							$19,925,084	$3,189,400			$19,925,084	$797,800			$19,925,084	$797,800			$19,925,084		$1,335,800		$0	$0		$6,120,800

DATOS GENERALES DEL APORTANTE

Identificación	dv	Razon Social	Clase Aportante	Sucursal Principal	Direccion	Ciudad-Departamento	Teléfono	Exonerado SENA e ICBF
NIT 901571190	9	YRM INGENIEROS S.A.S	B - MENOS DE 200 COTIZANTES	ARL 5 ANTIOQUIA	CARRERA 3 No 4 45	LA PINTADA-ANTIOQUIA	8425437	Si

DATOS GENERALES DE LA LIQUIDACION

Periodo		Clave		Tipo	Fecha		Pago		
Pensión	Salud	Pago	Planilla	Planilla	Limite	Pago	Banco	Dias Mora	Valor
2025-01	2025-02	1280880793	9481895844	E	2025/02/21	2025/02/20	BANCOLOMBIA	0	$6,120,800

RESUMEN DE PAGO

RIESGO	CODIGO	NIT	DV	AFILIADOS	VALOR LIQUIDADO	INTERESES MORA	SALDOS E INCAPACIDADES	VALOR A PAGAR
AFP (ADMINISTRADORAS: 3)				19	$3,189,400	$0	$0	$3,189,400
COLPENSIONES	25-14	900,336,004	7	3	$448,100	$0	$0	$448,100
PORVENIR	230301	800,224,808	8	10	$1,541,900	$0	$0	$1,541,900
PROTECCION	230201	800,229,739	0	6	$1,199,400	$0	$0	$1,199,400
ARL (ADMINISTRADORAS: 1)				19	$1,335,800	$0	$0	$1,335,800
ARL SURA	14-11	890,903,790	5	19	$1,335,800	$0	$0	$1,335,800
CCF (ADMINISTRADORAS: 3)				19	$797,800	$0	$0	$797,800
COLSUBSIDIO	CCF22	860,007,336	1	9	$392,000	$0	$0	$392,000
COMFENALCO ANTIOQUIA	CCF03	890,900,842	6	1	$61,900	$0	$0	$61,900
CONFAMILIARES	CCF11	890,806,490	5	9	$343,900	$0	$0	$343,900
EPS (ADMINISTRADORAS: 7)				19	$797,800	$0	$0	$797,800
COOSALUD EPS	EPS042	900,226,715	3	2	$76,000	$0	$0	$76,000
COOSALUD MOVILIDAD	ESSC24	900,226,715	3	1	$45,600	$0	$0	$45,600
EPS FAMILIAR DE COLOMBIA SAS	CCFC33	901,543,761	5	1	$43,700	$0	$0	$43,700
EPS SURA (ANTES SUSALUD)	EPS010	800,088,702	2	1	$45,600	$0	$0	$45,600
NUEVA E.P.S.	EPS037	900,156,264	2	10	$412,100	$0	$0	$412,100
NUEVA EPS MOVILIDAD	EPS041	900,156,264	2	1	$41,800	$0	$0	$41,800
SALUD TOTAL	EPS002	800,130,907	4	3	$133,000	$0	$0	$133,000
TOTAL				**19**	**$6,120,800**	**$0**	**$0**	**$6,120,800**

PLANILLA PAGADA

 2025/02/20 01:11 PM

PAGOSIMPLE

AUTOLIQUIDACION CONSOLIDADA

Fecha creación reporte: 2025-03-27, 08:25:34 AM **Tipo Planilla:** E: PLANILLA EMPLEADOS EMPRESAS. **Número Planilla:** 1070693504

Periodo Cotización: febrero de 2025 **Periodo Servicio:** marzo de 2025

PAGADO 26/03/2025

I. DATOS DEL APORTANTE

Razón Social	SEGURIDAD ARMY VIG LTDA SUC 03	**Nombre Sucursal**	SEGURIDAD ARMY VIG	**Código Sucursal**	10
Documento	NI830022897	**Dirección**	CR 49B NORTE #104 A - 86		
Tipo de Empresa	EMPLEADOR	**Teléfono**	7946482		
Tipo Persona	JURÍDICA	**Forma Presentación**	SUCURSAL	**Total Afiliados**	16
Ciudad	BOGOTA D.C.	**Departamento**	BOGOTA D.C.		
Representante Legal	MARTINEZ GAITAN JORGE ELIECER	**Identificación**	CC14220038		

II. DETALLE DEL APORTANTE

Datos del Afiliado				Novedades																				Pensiones			Salud			Riesgos			Cajas			Parafiscales				Total
Identificación	Apellidos y Nombres	Tipo Cotizante	Subtipo Cotizante	ING	RET	TDE	TAE	TDP	TAP	VSP	COR	VST	SLN	IGE	LMA	VAC	AVP	VCT	IRP	Días AFP	Días EPS	Días ARP	Días CCF	Administradora	IBC Pensión	Aporte Pensión	Administradora	IBC Salud	Aporte Salud	Administradora	IBC Riesgos	Aporte Riesgos	Administradora	IBC Caja	Aporte Caja	Aporte SENA	Aporte ICBF	ESAP	Aporte Ministerio	Total
CC 11346324	GUZMAN OLAYA MANUEL FERNANDO	01	00		X							X							0	30	30	30	30	COLPENSIONES	$ 1.823.500	$ 291.800	SALUD TOTAL EPS	$ 1.823.500	$ 73.000	SEGUROS DE VIDA COLPATRIA S.A.	$ 1.823.500	$ 127.000	COMFACUNDI	$ 1.823.500	$ 73.000	$ 0	$ 0	$ 0	$ 0	$ 564.800
CC 14323685	VELEZ NIÑO JOSE FABIAN	01	00										X						0	30	30	30	30	PORVENIR	$ 1.423.500	$ 227.800	NUEVA EPS S.A.	$ 1.423.500	$ 57.000	SEGUROS DE VIDA COLPATRIA S.A.	$ 1.423.500	$ 0	COMFACUNDI	$ 1.423.500	$ 0	$ 0	$ 0	$ 0	$ 0	$ 284.800
CC 72176528	DIAZ ROMERO REINALDO	01	00									X							0	30	30	30	30	COLPENSIONES	$ 1.823.500	$ 291.800	COMPENSAR EPS	$ 1.823.500	$ 73.000	SEGUROS DE VIDA COLPATRIA S.A.	$ 1.823.500	$ 127.000	COMFACUNDI	$ 1.823.500	$ 73.000	$ 0	$ 0	$ 0	$ 0	$ 564.800
CC 79166821	MONTAÑO CORTES JOSE CRISTOBAL	01	00									X							0	30	30	30	30	COLPENSIONES	$ 1.823.500	$ 291.800	NUEVA EPS S.A.	$ 1.823.500	$ 73.000	SEGUROS DE VIDA COLPATRIA S.A.	$ 1.823.500	$ 127.000	COMFACUNDI	$ 1.823.500	$ 73.000	$ 0	$ 0	$ 0	$ 0	$ 564.800
CC 80541432	PRADA JOSE MAURICIO	01	00										X						0	3	3	3	3	COLPENSIONES	$ 142.350	$ 22.800	COMPENSAR EPS	$ 142.350	$ 0	SEGUROS DE VIDA COLPATRIA S.A.	$ 142.350	$ 0	COMFACUNDI	$ 142.350	$ 0	$ 0	$ 0	$ 0	$ 0	$ 22.800
CC 80541432	PRADA JOSE MAURICIO	01	00	X								X							0	14	14	14	14	COLPENSIONES	$ 850.967	$ 136.200	COMPENSAR EPS	$ 850.967	$ 34.100	SEGUROS DE VIDA COLPATRIA S.A.	$ 850.967	$ 59.300	COMFACUNDI	$ 850.967	$ 34.100	$ 0	$ 0	$ 0	$ 0	$ 263.700
CC 80854212	SIEMPIRA AMADO HECTOR WILMAN	01	00									X							0	30	30	30	30	PROTECCION	$ 1.823.500	$ 291.800	NUEVA EPS S.A.	$ 1.823.500	$ 73.000	SEGUROS DE VIDA COLPATRIA S.A.	$ 1.823.500	$ 127.000	COMFACUNDI	$ 2.535.000	$ 101.400	$ 0	$ 0	$ 0	$ 0	$ 593.200
CC 1005776321	ALVEAR CALDERON JESUS ANDRES	01	00									X							0	30	30	30	30	PORVENIR	$ 1.823.500	$ 291.800	NUEVA EPS S.A.	$ 1.823.500	$ 73.000	SEGUROS DE VIDA COLPATRIA S.A.	$ 1.823.500	$ 127.000	COMFACUNDI	$ 1.823.500	$ 73.000	$ 0	$ 0	$ 0	$ 0	$ 564.800
CC 1007327528	MURCIA QUIROGA FRANKY ESTEBAN	01	00	X								X							0	4	4	4	4	PROTECCION	$ 723.133	$ 115.800	EPS SURA	$ 723.133	$ 29.000	SEGUROS DE VIDA COLPATRIA S.A.	$ 723.133	$ 50.400	COMFACUNDI	$ 723.133	$ 29.000	$ 0	$ 0	$ 0	$ 0	$ 224.200
CC 1007795935	RIASCOS SINISTERRA JHON EDINSON	01	00									X							0	30	30	30	30	PORVENIR	$ 1.843.500	$ 295.000	NUEVA EPS S.A.	$ 1.843.500	$ 73.800	SEGUROS DE VIDA COLPATRIA S.A.	$ 1.843.500	$ 128.400	COMFACUNDI	$ 1.843.500	$ 73.800	$ 0	$ 0	$ 0	$ 0	$ 571.000
CC 1050461776	RANGEL MEDERO MIGUEL ANGEL	01	00									X							0	30	30	30	30	PROTECCION	$ 1.823.500	$ 291.800	NUEVA EPS S.A. CM	$ 1.823.500	$ 73.000	SEGUROS DE VIDA COLPATRIA S.A.	$ 1.823.500	$ 127.000	COMFACUNDI	$ 2.535.000	$ 101.400	$ 0	$ 0	$ 0	$ 0	$ 593.200
CC 1053335788	CRUZ HERNANDEZ YEISSON JARVEY	01	00		X							X							0	17	17	17	17	COLPENSIONES	$ 1.033.317	$ 165.400	EPS SANITAS	$ 1.033.317	$ 41.400	SEGUROS DE VIDA COLPATRIA S.A.	$ 1.033.317	$ 72.000	COMFACUNDI	$ 1.033.317	$ 41.400	$ 0	$ 0	$ 0	$ 0	$ 320.200
CC 1069099603	JOJOA MAYA EMIR ANDRES	01	00									X							0	30	30	30	30	PROTECCION	$ 1.856.500	$ 297.100	FAMISANAR EPS	$ 1.856.500	$ 74.300	SEGUROS DE VIDA COLPATRIA S.A.	$ 1.856.500	$ 129.300	COMFACUNDI	$ 1.856.500	$ 74.300	$ 0	$ 0	$ 0	$ 0	$ 575.000
CC 1070963839	RODRIGUEZ CUSBA MIGUEL ANGEL	01	00									X							0	30	30	30	30	PORVENIR	$ 1.856.500	$ 297.100	FAMISANAR EPS	$ 1.856.500	$ 74.300	SEGUROS DE VIDA COLPATRIA S.A.	$ 1.856.500	$ 129.300	COMFACUNDI	$ 1.856.500	$ 74.300	$ 0	$ 0	$ 0	$ 0	$ 575.000
CC 1073598391	TOVAR ROBAYO JOSE GREGORIO	01	00									X							0	30	30	30	30	PORVENIR	$ 1.823.500	$ 291.800	NUEVA EPS S.A.	$ 1.823.500	$ 73.000	SEGUROS DE VIDA COLPATRIA S.A.	$ 1.823.500	$ 127.000	COMFACUNDI	$ 1.823.500	$ 73.000	$ 0	$ 0	$ 0	$ 0	$ 564.800
CC 1075681994	RODRIGUEZ CASTILLO RUBEN DARIO	01	00									X							0	30	30	30	30	PORVENIR	$ 1.856.500	$ 297.100	EPS SURA	$ 1.856.500	$ 74.300	SEGUROS DE VIDA COLPATRIA S.A.	$ 1.856.500	$ 129.300	COMFACUNDI	$ 1.856.500	$ 74.300	$ 0	$ 0	$ 0	$ 0	$ 575.000
CC 1099212188	PARDO BARRERA FABIAN ERNESTO	01	00	X								X							0	19	19	19	19	PORVENIR	$ 1.154.883	$ 184.800	NUEVA EPS S.A. CM	$ 1.154.883	$ 46.200	SEGUROS DE VIDA COLPATRIA S.A.	$ 1.154.883	$ 80.400	COMFACUNDI	$ 1.154.883	$ 46.200	$ 0	$ 0	$ 0	$ 0	$ 357.600

III. TOTALES

IBC Pensión	IBC Salud	IBC Riesgos	IBC Cajas	Aportes Pensión	Aportes FSP	Aportes FSS	Aportes Salud	Aportes Riesgos	Aportes Cajas	Aportes Sena	Aportes ICBF	Aportes ESAP	Aportes Min Educación	(Incapacidades, Licencias, Saldos	Incapacidades ARP	SUBTOTAL SIN INTERESES DE	TOTAL INTERESES	TOTAL FINAL
$ 25.505.650	$ 25.505.650	$ 25.505.650	$ 26.928.650	$ 4.081.700	$ 0	$ 0	$ 1.015.400	$ 1.667.400	$ 1.015.200	$ 0	$ 0	$ 0	$ 0	$ 0	$ 0	$ 7.779.700	$ 10.300	$ 7.790.000

Líneas de Servicio FonoSIMPLE: Bogotá 601 4446634 - Cali: 602 5540577 - Medellín: 604 5146669 - Bucaramanga: 607 6438000 - Cartagena: 605 6945444 - Pereira: 606 3402582 - Barranquilla: 605 3618850 - Resto del País: 018000 971 971 - ¡Más que Fácil, SIMPLE!

Antes de imprimir, asegúrese que sea realmente necesario. Proteger el medio ambiente está en nuestras manos.

¡El Poder de lo SIMPLE!

PAGOSIMPLE

AUTOLIQUIDACION CONSOLIDADA

Fecha creación reporte: 2025-03-27, 08:27:42 AM **Tipo Planilla:** E: PLANILLA EMPLEADOS EMPRESAS. **Número Planilla:** 1070693155

Periodo Cotización: febrero de 2025 **Periodo Servicio:** marzo de 2025

PAGADO 26/03/2025

I. DATOS DEL APORTANTE

Razón Social	SEGURIDAD ARMY VIG LTDA SUC 03	**Nombre Sucursal**	SEGURIDAD ARMY VIG	**Código Sucursal**	10
Documento	NI830022897	**Dirección**	CR 49B NORTE #104 A - 86		
Tipo de Empresa	EMPLEADOR	**Teléfono**	7946482		
Tipo Persona	JURÍDICA	**Forma Presentación**	SUCURSAL	**Total Afiliados**	2
Ciudad	BOGOTA D.C.	**Departamento**	BOGOTA D.C.		
Representante Legal	MARTINEZ GAITAN JORGE ELIECER	**Identificación**	CC14220038		

II. DETALLE DEL APORTANTE

Datos del Afiliado				Novedades																			Pensiones			Salud			Riesgos			Cajas			Parafiscales				Total
Identificación	Apellidos y Nombres	Tipo Cotizante	Subtipo Cotizante	ING	RET	TDE	TAE	TDP	TAP	VSP	COR	VST	SLN	IGE	LMA	VAC	AVP	VCT	IRP	Días APP	Días EPS	Días ARP	Días CCF	Administradora	IBC Pensión	Aporte Pensión	Administradora	IBC Salud	Aporte Salud	Administradora	IBC Riesgos	Aporte Riesgos	Administradora	IBC Caja	Aporte Caja	Aporte SENA	Aporte ICBF	ESAP	Aporte Ministerio	Total
CC 93451084	LOZANO BETANCOURT ELIBERTO	01	00									X							0	30	30	30	30	COLFONDOS	$ 1.856.500	$ 297.100	NUEVA EPS S.A.	$ 1.856.500	$ 74.300	SEGUROS DE VIDA COLPATRIA S.A.	$ 1.856.500	$ 129.300	COMFACUNDI	$ 1.856.500	$ 74.300	$ 0	$ 0	$ 0	$ 0	$ 575.000
CC 1050457497	GUZMAN FLORIAN HUBERT YESID	01	00									X							0	30	30	30	30	PROTECCION	$ 1.856.500	$ 297.100	NUEVA EPS S.A.	$ 1.856.500	$ 74.300	SEGUROS DE VIDA COLPATRIA S.A.	$ 1.856.500	$ 129.300	COMFACUNDI	$ 1.856.500	$ 74.300	$ 0	$ 0	$ 0	$ 0	$ 575.000

III. TOTALES

IBC Pensión	IBC Salud	IBC Riesgos	IBC Cajas	Aportes Pensión	Aportes FSP	Aportes FSS	Aportes Salud	Aportes Riesgos	Aportes Cajas	Aportes Sena	Aportes ICBF	Aportes ESAP	Aportes Min Educación	(Incapacidades, Licencias, Saldos	Incapacidades ARP	SUBTOTAL SIN INTERESES DE	TOTAL INTERESES	TOTAL FINAL
$ 3.713.000	$ 3.713.000	$ 3.713.000	$ 3.713.000	$ 594.200	$ 0	$ 0	$ 148.600	$ 258.600	$ 148.600	$ 0	$ 0	$ 0	$ 0	$ 0	$ 0	$ 1.150.000	$ 1.600	$ 1.151.600

Líneas de Servicio FonoSIMPLE: Bogotá 601 4446634 - Cali: 602 5540577 - Medellín: 604 5146669 - Bucaramanga: 607 6438000 - Cartagena: 605 6945444 - Pereira: 606 3402582 - Barranquilla: 605 3618850 - Resto del País: 018000 971 971 - ¡Más que Fácil, SIMPLE!

Antes de imprimir, asegúrese que sea realmente necesario. Proteger el medio ambiente está en nuestras manos.

¡El Poder de lo SIMPLE!

aportes en línea

Certificado de Aportes

Se certifica que TECMO S.A identificado(a) con NI 860000862 realizó los siguientes aportes al Sistema de Seguridad Social para LAURA JURIETH VERA TORRES identificado(a) con CC 1110596380

Clave Planilla	Clave Pago	Tipo Planilla	Fecha Pago	Riesgo	Código	Administradora	Concepto	Periodo	Días	Novedades																IBC	Tarifa	Cotización
										ing	ret	tde	tae	tdp	tap	vsp	cor	vst	sln	ige	lma	vac	avp	vct	irl	vip			
9484652028	1410314915	E	2025-04-14	EPS	EPS005	SANITAS	COTIZACIÓN OBLIGATORIA	2025-04	30									X									$3,019,130	4%	$120,800
9484652028	1410314915	E	2025-04-14	AFP	230201	PROTECCION	COTIZACIÓN OBLIGATORIA	2025-03	30									X									$3,019,130	16%	$483,100
9484652028	1410314915	E	2025-04-14	AFP	230201	PROTECCION	FONDO DE SOLIDARIDAD PENSIONAL	2025-03	30									X									$3,019,130		$0
9484652028	1410314915	E	2025-04-14	AFP	230201	SUBCUENTA DE SUBSISTENCIA	SUBCUENTA DE SUBSISTENCIA	2025-03	30									X									$3,019,130		$0
9484652028	1410314915	E	2025-04-14	AFP	230201	PROTECCION	COTIZACIÓN VOLUNTARIA EMPLEADOR	2025-03	30									X									$0	0%	$0
9484652028	1410314915	E	2025-04-14	AFP	230201	PROTECCION	COTIZACIÓN VOLUNTARIA AFILADO	2025-03	30									X									$0	0%	$0
9484652028	1410314915	E	2025-04-14	ARL	14-11	ARL SURA	COTIZACIÓN OBLIGATORIA	2025-03	30									X									$3,019,130	6.96%	$210,200
9484652028	1410314915	E	2025-04-14	CCF	CCF21	CAFAM	COTIZACIÓN OBLIGATORIA	2025-03	30									X									$3,019,130	4%	$120,800

Este certificado se expide el día 2025-04-15 a las 07:10.

aportes en línea

Certificado de Aportes

Se certifica que TECMO S.A identificado(a) con NI 860000862 realizó los siguientes aportes al Sistema de Seguridad Social para HERNAN ENRIQUE HERNANDEZ MOVILLA identificado(a) con CC 91493096

Clave Planilla	Clave Pago	Tipo Planilla	Fecha Pago	Riesgo	Código	Administradora	Concepto	Periodo	Días	Novedades																IBC	Tarifa	Cotización
										ing	ret	tde	tae	tdp	tap	vsp	cor	vst	sln	ige	lma	vac	avp	vct	irl	vip			
9484652028	1410314915	E	2025-04-14	EPS	EPS002	SALUD TOTAL	COTIZACIÓN OBLIGATORIA	2025-04	30																		$5,850,000	4%	$234,000
9484652028	1410314915	E	2025-04-14	AFP	230301	PORVENIR	COTIZACIÓN OBLIGATORIA	2025-03	30																		$5,850,000	16%	$936,000
9484652028	1410314915	E	2025-04-14	AFP	230301	PORVENIR	FONDO DE SOLIDARIDAD PENSIONAL	2025-03	30																		$5,850,000		$29,300
9484652028	1410314915	E	2025-04-14	AFP	230301	SUBCUENTA DE SUBSISTENCIA	SUBCUENTA DE SUBSISTENCIA	2025-03	30																		$5,850,000		$29,300
9484652028	1410314915	E	2025-04-14	AFP	230301	PORVENIR	COTIZACIÓN VOLUNTARIA EMPLEADOR	2025-03	30																		$0	0%	$0
9484652028	1410314915	E	2025-04-14	AFP	230301	PORVENIR	COTIZACIÓN VOLUNTARIA AFILADO	2025-03	30																		$0	0%	$0
9484652028	1410314915	E	2025-04-14	ARL	14-11	ARL SURA	COTIZACIÓN OBLIGATORIA	2025-03	30																		$5,850,000	6.96%	$407,200
9484652028	1410314915	E	2025-04-14	CCF	CCF21	CAFAM	COTIZACIÓN OBLIGATORIA	2025-03	30																		$5,850,000	4%	$234,000

Este certificado se expide el día 2025-04-15 a las 06:55.

aportes en línea

Certificado de Aportes

Se certifica que TECMO S.A identificado(a) con NI 860000862 realizó los siguientes aportes al Sistema de Seguridad Social para JOHAN ALEXANDER RAMIREZ CASTRO identificado(a) con CC 1073176571

Clave Planilla	Clave Pago	Tipo Planilla	Fecha Pago	Riesgo	Código	Administradora	Concepto	Periodo	Días	Novedades																IBC	Tarifa	Cotización
										ing	ret	tde	tae	tdp	tap	vsp	cor	vst	sln	ige	lma	vac	avp	vct	irl	vip			
9484652028	1410314915	E	2025-04-14	EPS	EPS017	FAMISANAR	COTIZACIÓN OBLIGATORIA	2025-04	30									X									$3,612,174	4%	$144,500
9484652028	1410314915	E	2025-04-14	AFP	25-14	COLPENSIONES	COTIZACIÓN OBLIGATORIA	2025-03	30									X									$3,612,174	16%	$578,000
9484652028	1410314915	E	2025-04-14	AFP	25-14	COLPENSIONES	FONDO DE SOLIDARIDAD PENSIONAL	2025-03	30									X									$3,612,174		$0
9484652028	1410314915	E	2025-04-14	AFP	25-14	SUBCUENTA DE SUBSISTENCIA	SUBCUENTA DE SUBSISTENCIA	2025-03	30									X									$3,612,174		$0
9484652028	1410314915	E	2025-04-14	AFP	25-14	COLPENSIONES	COTIZACIÓN VOLUNTARIA EMPLEADOR	2025-03	30									X									$0	0%	$0
9484652028	1410314915	E	2025-04-14	AFP	25-14	COLPENSIONES	COTIZACIÓN VOLUNTARIA AFILADO	2025-03	30									X									$0	0%	$0
9484652028	1410314915	E	2025-04-14	ARL	14-11	ARL SURA	COTIZACIÓN OBLIGATORIA	2025-03	30									X									$3,612,174	6.96%	$251,500
9484652028	1410314915	E	2025-04-14	CCF	CCF21	CAFAM	COTIZACIÓN OBLIGATORIA	2025-03	30									X									$3,612,174	4%	$144,500

Este certificado se expide el día 2025-04-15 a las 07:08.

aportes en línea

Resumen General de Pago

DATOS GENERALES DEL APORTANTE

Identificación	dv	Razon Social	Clase Aportante	Sucursal Principal	Direccion	Ciudad-Departamento	Teléfono	Exonerado SENA e ICBF
NIT 830136486	1	METALICAS H Y M LTDA	B - MENOS DE 200 COTIZANTES	BOGOTA	Carrera 43c #4b-38	BOGOTA-BOGOTA D.E.	6947557	Si

DATOS GENERALES DE LA LIQUIDACION

Periodo		Clave		Tipo	Fecha		Pago		
Pensión	Salud	Pago	Planilla	Planilla	Limite	Pago	Banco	Dias Mora	Valor
2025-02	2025-03	1351224887	9483317977	E	2025/03/20	2025/03/20	BANCO CAJA SOCIAL	0	$5,944,800

LIQUIDACION DETALLADA DE APORTES

EMPLEADO				PENSION			SALUD				CCF				RIESGOS				PARAFISCALES		
No.	Identificación		Nombres	Codigo	Días	IBC	Aporte	Codigo	Días	IBC	Aporte	Codigo	Días	IBC	Aporte	Codigo	Días	IBC	Aporte	Días	IBC	Aporte
Sucursal: BOGOTA (14 Afiliados)						$20,458,500	$3,273,900			$20,458,500	$781,000			$18,911,501	$722,400			$20,458,500	$1,167,500		$0	$0
Centro de Trabajo: 0.522 (2 Afiliados)						$2,847,000	$455,600			$2,847,000	$114,000			$1,423,500	$57,000			$2,847,000	$7,500		$0	$0
Ciudad: BOGOTA Depto: BOGOTA D.E. (2 Afiliados)						$2,847,000	$455,600			$2,847,000	$114,000			$1,423,500	$57,000			$2,847,000	$7,500		$0	$0
1	CC	53074721	HUERTAS NATALIA	25-14	30	$1,423,500	$227,800	EPS005	30	$1,423,500	$57,000	CCF26	30	$1,423,500	$57,000	14-11	30	$1,423,500	$7,500	30	$0	$0
2	CC	1010186813	RINCON VANESSA	230201	30	$1,423,500	$227,800	EPS005	30	$1,423,500	$57,000	CCF26	0	$0	$0	14-11	30	$1,423,500	$0	0	$0	$0
Centro de Trabajo: 6,96 (12 Afiliados)						$17,611,500	$2,818,300			$17,611,500	$667,000			$17,488,001	$665,400			$17,611,500	$1,160,000		$0	$0
Ciudad: BOGOTA Depto: BOGOTA D.E. (12 Afiliados)						$17,611,500	$2,818,300			$17,611,500	$667,000			$17,488,001	$665,400			$17,611,500	$1,160,000		$0	$0
3	CC	79130583	ALFONSO JOSE	25-14	30	$1,423,500	$227,800	EPS005	30	$1,423,500	$57,000	CCF26	30	$1,423,500	$57,000	14-11	30	$1,423,500	$99,100	30	$0	$0
4	CC	79381641	FANDIÑO ISRAEL	25-14	30	$1,423,500	$227,800	EPS002	30	$1,423,500	$57,000	CCF26	30	$1,423,500	$57,000	14-11	30	$1,423,500	$99,100	30	$0	$0
5	CC	19476504	HUERTAS OMAR	25-14	30	$1,500,000	$240,000	EPS005	30	$1,500,000	$60,000	CCF26	30	$1,500,000	$60,000	14-11	30	$1,500,000	$104,400	30	$0	$0
6	CC	1063723386	LUNA ALBEIRO	230301	30	$1,423,500	$227,800	EPS037	30	$1,423,500	$57,000	CCF26	30	$1,423,500	$57,000	14-11	30	$1,423,500	$99,100	30	$0	$0
7	CC	1063717083	LUNA BEIMAR	230301	30	$1,423,500	$227,800	EPS002	30	$1,423,500	$57,000	CCF26	30	$1,423,500	$57,000	14-11	30	$1,423,500	$99,100	30	$0	$0
8	CC	11173138	LUNA GRIMALDO	230301	30	$1,423,500	$227,800	EPS002	30	$1,423,500	$57,000	CCF26	30	$1,423,500	$57,000	14-11	30	$1,423,500	$99,100	30	$0	$0
9	CC	1048849157	SALGADO ROBINSON	231001	30	$1,500,000	$240,000	EPS002	30	$1,500,000	$60,000	CCF26	30	$1,500,000	$60,000	14-11	30	$1,500,000	$104,400	30	$0	$0
10	CC	1077085653	SANCHEZ YEISON	230201	30	$1,800,000	$288,000	EPS037	30	$1,800,000	$72,000	CCF26	30	$1,800,000	$72,000	14-11	30	$1,800,000	$125,300	30	$0	$0
11	CC	6463109	SANTANDER BENHUR	230301	20	$949,000	$151,900	EPS002	20	$949,000	$0	CCF26	20	$866,667	$0	14-11	20	$949,000	$0	20	$0	$0
12	CC	6463109	SANTANDER BENHUR	230301	10	$474,500	$76,000	EPS002	10	$474,500	$19,000	CCF26	10	$433,334	$17,400	14-11	10	$474,500	$33,100	10	$0	$0
13	CC	79123484	SOCADAGUI CARLOS	25-14	30	$1,423,500	$227,800	EPS017	30	$1,423,500	$57,000	CCF26	30	$1,423,500	$57,000	14-11	30	$1,423,500	$99,100	30	$0	$0
14	CC	6892259	TAO CLAUDIO	25-14	30	$1,423,500	$227,800	EPS037	30	$1,423,500	$57,000	CCF26	30	$1,423,500	$57,000	14-11	30	$1,423,500	$99,100	30	$0	$0
15	CC	80380687	TORRES PEDRO	25-14	30	$1,423,500	$227,800	EPS037	30	$1,423,500	$57,000	CCF26	30	$1,423,500	$57,000	14-11	30	$1,423,500	$99,100	30	$0	$0
Total			**Afiliados(14)**			$20,458,500	$3,273,900			$20,458,500	$781,000			$18,911,501	$722,400			$20,458,500	$1,167,500		$0	$0

aportes en línea

Resumen General de Pago

DATOS GENERALES DEL APORTANTE

Identificación	dv	Razon Social	Clase Aportante	Sucursal Principal	Direccion	Ciudad-Departamento	Teléfono	Exonerado SENA e ICBF
NIT 830136486	1	METALICAS H Y M LTDA	B - MENOS DE 200 COTIZANTES	BOGOTA	Carrera 43c #4b-38	BOGOTA-BOGOTA D.E.	6947557	Si

DATOS GENERALES DE LA LIQUIDACION

Periodo		Clave		Tipo	Fecha		Pago		
Pensión	Salud	Pago	Planilla	Planilla	Limite	Pago	Banco	Dias Mora	Valor
2025-02	2025-03	1351224887	9483317977	E	2025/03/20	2025/03/20	BANCO CAJA SOCIAL	0	$5,944,800

RESUMEN DE PAGO

RIESGO	CODIGO	NIT	DV	AFILIADOS	VALOR LIQUIDADO	INTERESES MORA	SALDOS E INCAPACIDADES	VALOR A PAGAR
AFP (ADMINISTRADORAS: 4)				14	$3,273,900	$0	$0	$3,273,900
COLFONDOS	231001	800,227,940	6	1	$240,000	$0	$0	$240,000
COLPENSIONES	25-14	900,336,004	7	7	$1,606,800	$0	$0	$1,606,800
PORVENIR	230301	800,224,808	8	4	$911,300	$0	$0	$911,300
PROTECCION	230201	800,229,739	0	2	$515,800	$0	$0	$515,800
ARL (ADMINISTRADORAS: 1)				14	$1,167,500	$0	$0	$1,167,500
ARL SURA	14-11	890,903,790	5	14	$1,167,500	$0	$0	$1,167,500
CCF (ADMINISTRADORAS: 1)				14	$722,400	$0	$0	$722,400
COMFACUNDI	CCF26	860,045,904	7	14	$722,400	$0	$0	$722,400
EPS (ADMINISTRADORAS: 4)				14	$781,000	$0	$0	$781,000
FAMISANAR	EPS017	830,003,564	7	1	$57,000	$0	$0	$57,000
NUEVA E.P.S.	EPS037	900,156,264	2	4	$243,000	$0	$0	$243,000
SALUD TOTAL	EPS002	800,130,907	4	5	$250,000	$0	$0	$250,000
SANITAS	EPS005	800,251,440	6	4	$231,000	$0	$0	$231,000
TOTAL				**14**	**$5,944,800**	**$0**	**$0**	**$5,944,800**

aportes en línea

Planilla Resumen

DATOS GENERALES DEL APORTANTE

Identificación	dv	Razon Social	Clase Aportante	Sucursal Principal	Direccion	Ciudad-Departamento	Teléfono	Exonerado SENA e ICBF
NIT 901511843	3	PINTUMONTAJES HQ SAS	C - MIPYMES	PRINCIPAL	CRA 31D 4A 45	BOGOTA-BOGOTA D.E.	2658420	Si

DATOS GENERALES DE LA LIQUIDACION

Periodo		Clave		Tipo	Fecha		Pago		
Pensión	Salud	Pago	Planilla	Planilla	Limite	Pago	Banco	Dias Mora	Valor
2025-03	2025-04	1401403016	9484548890	E	2025/04/10	2025/04/10	BANCO AV VILLAS	0	$1,322,700

LIQUIDACION DETALLADA DE APORTES

EMPLEADO				NOVEDADES																PENSION		SALUD		CCF		RIESGOS		PARAFISCALES	
No.	Identificación		Nombre	ing	ret	tde	tae	tdp	tap	vsp	cor	vst	sln	ige	lma	vac	avp	vct	irl	vip	Codigo	Días	Codigo	Dias	Codigo	Días	Codigo	Días	Días	Exonerado SENA e ICBF
1	CC	1031805785	CHAVES QUINAYAS WILLIAM ALDINEVER																		25-14	30	EPS005	30	CCF24	30	14-11	30	30	Si
2	CC	52933362	HUERTAS ACOSTA JENIFFER ALEXANDRA																		230201	30	EPS005	30	CCF24	30	14-11	30	30	Si
3	CC	1002920098	QUINAYAS GUIRALES BELQUIN JAMES																		230301	30	EPS005	30	CCF24	30	14-11	30	30	Si
Total			**Afiliados(3)**																											

aportes en línea

Planilla Resumen

DATOS GENERALES DEL APORTANTE

Identificación	dv	Razon Social	Clase Aportante	Sucursal Principal	Direccion	Ciudad-Departamento	Teléfono	Exonerado SENA e ICBF
NIT 901511843	3	PINTUMONTAJES HQ SAS	C - MIPYMES	PRINCIPAL	CRA 31D 4A 45	BOGOTA-BOGOTA D.E.	2658420	Si

DATOS GENERALES DE LA LIQUIDACION

Periodo		Clave		Tipo	Fecha		Pago		
Pensión	Salud	Pago	Planilla	Planilla	Limite	Pago	Banco	Dias Mora	Valor
2025-03	2025-04	1401403016	9484548890	E	2025/04/10	2025/04/10	BANCO AV VILLAS	0	$1,322,700

RESUMEN DE PAGO

RIESGO	CODIGO	NIT	DV	AFILIADOS	VALOR LIQUIDADO	INTERESES MORA	SALDOS E INCAPACIDADES	VALOR A PAGAR
AFP (ADMINISTRADORAS: 3)				3	$683,400	$0	$0	$683,400
COLPENSIONES	25-14	900,336,004	7	1	$227,800	$0	$0	$227,800
PORVENIR	230301	800,224,808	8	1	$227,800	$0	$0	$227,800
PROTECCION	230201	800,229,739	0	1	$227,800	$0	$0	$227,800
ARL (ADMINISTRADORAS: 1)				3	$297,300	$0	$0	$297,300
ARL SURA	14-11	890,903,790	5	3	$297,300	$0	$0	$297,300
CCF (ADMINISTRADORAS: 1)				3	$171,000	$0	$0	$171,000
COMPENSAR	CCF24	860,066,942	7	3	$171,000	$0	$0	$171,000
EPS (ADMINISTRADORAS: 1)				3	$171,000	$0	$0	$171,000
SANITAS	EPS005	800,251,440	6	3	$171,000	$0	$0	$171,000
TOTAL				**3**	**$1,322,700**	**$0**	**$0**	**$1,322,700**

PAGOSIMPLE | AUTOLIQUIDACION CONSOLIDADA

Fecha creación reporte: 2025-03-14, 03:39:05 PM **Tipo Planilla:** E: PLANILLA EMPLEADOS EMPRESAS. **Numéro Planilla:** 1071192609

Periodo Cotización: febrero de 2025 **Periodo Servicio:** marzo de 2025

PAGADO 14/03/2025

I. DATOS DEL APORTANTE

Razón Social	JO SENALIZAR SAS		
Documento	NI900702391	**Dirección**	CL 46 ESTE #2 B - 30 BLOQUE 43 APTO 203
Tipo de Empresa	EMPLEADOR	**Teléfono**	8385560
Tipo Persona	JURÍDICA	**Forma Presentación**	ÚNICO
Ciudad	SOACHA	**Departamento**	CUNDINAMARCA
Representante Legal	ORTEGON FERRO JULIO MOISES	**Identificación**	CC 7307743
Total Afiliados	7	**ARP**	ARL SURA

II. DETALLE DEL APORTANTE

Datos del Afiliado				Novedades																				Pensiones			Salud			Riesgos			Cajas			Parafiscales				Total
Identificación	Apellidos y Nombres	Tipo Cotizante	Subtipo Cotizante	ING	RET	RET P	TDE	TAE	TDP	TAP	VSP	COR	VST	SLN	IGE	LMA	VAC	AVP	VCT	IRP	Días AFP	Días EPS	Días ARP	Días CCF	Administradora	IBC Pensión	Aporte Pensión	Administradora	IBC Salud	Aporte Salud	Tarifa	IBC Riesgos	Aporte Riesgos	Administradora	IBC Caja	Aporte Caja	Aporte SENA	Aporte ICBF	ESAP	Aporte Ministerio	Total
CC 1022432375	JENNY CAROLINA ORTEGON LARA	01	00																	0	30	30	30	30	(230301) PORVENIR	$ 1.423.500	$ 227.800	(EPS017) FAMISANAR EPS	$ 1.423.500	$ 57.000	6,960	$ 1.423.500	$ 99.100	(CCF21) CAFAM	$ 1.423.500	$ 57.000	$ 0	$ 0	$ 0	$ 0	$ 440.900
CC 1055247079	JOSE FERNEY RAMIREZ GALINDO	01	00																	0	30	30	30	30	(230201) PROTECCION	$ 1.423.500	$ 227.800	(EPS002) SALUD TOTAL EPS	$ 1.423.500	$ 57.000	6,960	$ 1.423.500	$ 99.100	(CCF21) CAFAM	$ 1.423.500	$ 57.000	$ 0	$ 0	$ 0	$ 0	$ 440.900
CC 1124242155	JOSE ELICEO FRANCO DIAZ	01	00																	0	30	30	30	30	(230201) PROTECCION	$ 1.423.500	$ 227.800	(EPS005) EPS SANITAS	$ 1.423.500	$ 57.000	6,960	$ 1.423.500	$ 99.100	(CCF21) CAFAM	$ 1.423.500	$ 57.000	$ 0	$ 0	$ 0	$ 0	$ 440.900
CC 5164905	LUIS JOSE REYES	01	00																	0	30	30	30	30	(230301) PORVENIR	$ 1.423.500	$ 227.800	(CCFC55) CAJACOPI EPS S.A.S	$ 1.423.500	$ 57.000	6,960	$ 1.423.500	$ 99.100	(CCF21) CAFAM	$ 1.423.500	$ 57.000	$ 0	$ 0	$ 0	$ 0	$ 440.900
CC 51969781	JANNETH LARA SUSA	01	00																	0	30	30	30	30	(230301) PORVENIR	$ 1.423.500	$ 227.800	(EPS017) FAMISANAR EPS	$ 1.423.500	$ 57.000	6,960	$ 1.423.500	$ 99.100	(CCF21) CAFAM	$ 1.423.500	$ 57.000	$ 0	$ 0	$ 0	$ 0	$ 440.900
CC 7307743	JULIO MOISES ORTEGON FERRO	01	00																	0	30	30	30	30	(25-14) COLPENSIONES	$ 6.000.000	$ 1.020.000	(EPS017) FAMISANAR EPS	$ 6.000.000	$ 240.000	6,960	$ 6.000.000	$ 417.600	(CCF21) CAFAM	$ 6.000.000	$ 240.000	$ 0	$ 0	$ 0	$ 0	$ 1.917.600
CC 80745594	JOSE HENRY SALDAÑA GALINDO	01	00																	0	30	30	30	30	(231001) COLFONDOS	$ 1.423.500	$ 227.800	(EPS002) SALUD TOTAL EPS	$ 1.423.500	$ 57.000	6,960	$ 1.423.500	$ 99.100	(CCF21) CAFAM	$ 1.423.500	$ 57.000	$ 0	$ 0	$ 0	$ 0	$ 440.900

III.TOTALES

IBC Pensión	IBC Salud	IBC Riesgos	IBC Cajas	Aportes Pensión	Aportes Salud	Aportes Riesgos	Aportes Cajas	Aportes Sena	Aportes ICBF	Aportes ESAP	Aportes Min Educación	(Incapacidades, Licencias, Saldos a Favor) EPS	Incapacidades ARP	SUBTOTAL SIN INTERESES DE MORA	TOTAL INTERESES DE MORA	TOTAL FINAL
$ 14.541.000	$ 14.541.000	$ 14.541.000	$ 14.541.000	$ 2.386.800	$ 582.000	$ 1.012.200	$ 582.000	$ 0	$ 0	$ 0	$ 0	$ 0	$ 0	$ 4.563.000	$ 0	$ 4.563.000

Líneas de Servicio FonoSIMPLE: Bogotá 601 4446634 - Cali: 602 5540577 - Medellín: 604 5146669 - Bucaramanga: 607 6438000 - Cartagena: 605 6945444 - Pereira: 606 3402582 - Barranquilla: 605 3618850 - Resto del País: 018000 971 971 - ¡Más que Fácil, SIMPLE!

¡El Poder de lo SIMPLE!

Antes de imprimir, asegúrese que sea realmente necesario. Proteger el medio ambiente está en nuestras manos.

aportes en línea

Certificado de Aportes

Se certifica que HECTOR LAUREANO NEME ALDANA identificado(a) con CC 3119010 realizó los siguientes aportes al Sistema de Seguridad Social:

AMERICAN TOUR S.A.S. NI 832011139

Periodo		Clave		Planilla		Novedades															
Pensión	Salud	Pago	Planilla	Tipo	Fecha Pago	ing	ret	tde	tae	tdp	tap	vsp	cor	vst	sln	ige	lma	vac	avp	vct	irl	vip
2025-03	2025-04	1394743112	9484380212	E	2025-04-07																	

Riesgo	Administradora	Días	Tarifa	IBC	Cotización
AFP	PROTECCION	30	16%	$1,423,500	$227,800
ARL	ARL SURA	30	4.35%	$1,423,500	$62,000
CCF	COLSUBSIDIO	30	4%	$1,423,500	$57,000
EPS	COMPENSAR	30	4%	$1,423,500	$57,000

Este certificado se expide el día 2025-04-15 a las 04:08.

Información de la Planilla Pagada

Nit de comercio Operador de Información	900097333-9
Razón Social del Operador de Información	SIMPLE S.A.
Descripción	Pago de SuAporte
Fecha	2025-04-04, 09:48:48 AM
Periodo de Cotización Otros Riesgos	marzo de 2025
Periodo de Cotización Para Salud	abril de 2025
Empresa	V Y S COMERCIAL SAS
NIT	NI 830051519
Código Sucursal (Nombre)	( )
Referencia de Pago/ Número Planilla	1071638727
Tipo de Planilla	E
Número Transacción Bancaria/ CUS	1387119164
Banco	(1007) - BANCOLOMBIA
Valor	$ 30.469.600
Estado de la Transacción	Aprobada
Dirección IP de Origen	10.0.19.58

Nit	Código	Administradora	Número Afiliados	Valor sin Mora	Total Intéreses Mora
N800224808	230301	PORVENIR	17	$ 5.257.000	$ 0
N800229739	230201	PROTECCION	12	$ 4.131.200	$ 0
N900336004	25-14	COLPENSIONES	12	$ 4.106.500	$ 0
N800227940	231001	FDO DE PENSIONES OBLIGATORIAS COLFONDOS	5	$ 1.292.000	$ 0
N900156264	EPS037	NUEVA EPS	7	$ 429.700	$ 0
N800251440	EPS005	SANITAS EPS	2	$ 237.000	$ 0
N830003564	EPS017	FAMISANAR	19	$ 1.820.400	$ 0
N830113831	EPS001	CMRC RECAUDO FOSYGA-ALIANSALUD	1	$ 182.900	$ 0
N800130907	EPS002	SALUD TOTAL EPS	4	$ 281.000	$ 0
N900156264	EPS041	CMRC.RECA.FOSYGA-NUEVAEPS R MOVILIDAD	2	$ 206.500	$ 0
N800088702	EPS010	EPS SURA	6	$ 1.793.500	$ 0
N860066942	EPS008	COMPENSAR ENTIDAD PROMOTORA DE SALUD	10	$ 939.500	$ 0
N890903790	14-11	ARL SURA	48	$ 4.650.100	$ 0
N890900841	CCF04	CAJA DE COMPENSACION FAMILIAR DE ANT	5	$ 306.900	$ 0
N860007336	CCF22	COLSUBSIDIO	43	$ 4.235.400	$ 0
N899999034	PASENA	SERVICIO NACIONAL DE APRENDIZAJE SEN	1	$ 240.000	$ 0
N899999239	PAICBF	ICBF	1	$ 360.000	$ 0
		SubTotales:		$ 30.469.600	$ 0
		Total a Pagar:			$ 30.469.600

Líneas de Servicio FonoSIMPLE: Bogotá 601 4446634 - Cali: 602 5540577 - Medellín: 604 5146669 - Bucaramanga: 607 6438000 - Cartagena: 605 6945444 - Pereira: 608 3402582 - Barranquilla: 605 3618850 - Resto del País: 018000 971 971 - ¡Más que Fácil, SIMPLE!

SIMPLE S.A. no se hace responsable de las planillas y pagos realizados a través de otros operadores de información dado que no tiene medios para corroborar la veracidad de la misma, su alcance se limita a replicar la información suministrada directamente por el cliente.

Antes de imprimir, asegúrese que sea realmente necesario. Proteger el medio ambiente está en nuestras manos.

¡El Poder de lo SIMPLE!

PAGOSIMPLE | AUTOLIQUIDACION CONSOLIDADA

Fecha creación reporte: 2025-04-04, 10:20:02 AM **Tipo Planilla:** E: PLANILLA EMPLEADOS EMPRESAS. **Numéro Planilla:** 1071638727

Periodo Cotización: marzo de 2025 **Periodo Servicio:** abril de 2025

PAGADO 04/04/2025

I. DATOS DEL APORTANTE

Razón Social	V Y S COMERCIAL SAS		
Documento	NI830051519	**Dirección**	AUT 0 #0 - 0 AUT MED KM 7 BOD 6 LOTE 41
Tipo de Empresa	EMPLEADOR	**Teléfono**	8966380
Tipo Persona	JURÍDICA	**Forma Presentación**	ÚNICO
Ciudad	FUNZA	**Departamento**	CUNDINAMARCA
Representante Legal	LUNA TORRES CARLOS ALBERTO	**Identificación**	CC 19277943
Total Afiliados	51	**ARP**	ARL SURA

II. DETALLE DEL APORTANTE

Datos del Afiliado				Novedades																				Pensiones			Salud			Riesgos			Cajas			Parafiscales				Total
Identificación	Apellidos y Nombres	Tipo Cotizante	Subtipo Cotizante	ING	RET	RET P	TDE	TAE	TDP	TAP	VSP	COR	VST	SLN	IGE	LMA	VAC	AVP	VCT	IRP	Días AFP	Días EPS	Días ARP	Días CCF	Administradora	IBC Pensión	Aporte Pensión	Administradora	IBC Salud	Aporte Salud	Tarifa	IBC Riesgos	Aporte Riesgos	Administradora	IBC Caja	Aporte Caja	Aporte SENA	Aporte ICBF	ESAP	Aporte Ministerio	Total
CC 1000253811	TANIA YULIETH TELLEZ CHAPARRO	01	00																	0	30	30	30	30	(230301) PORVENIR	$ 1.423.500	$ 227.800	(EPS008) COMPENSAR EPS	$ 1.423.500	$ 57.000	6,960	$ 1.423.500	$ 99.100	(CCF22) COLSUBSIDIO	$ 1.423.500	$ 57.000	$ 0	$ 0	$ 0	$ 0	$ 440.900
CC 1000329488	EDISON FABIAN PIÑEROS PACHON	01	00										X							0	30	30	30	30	(230301) PORVENIR	$ 1.857.619	$ 297.300	(EPS017) FAMISANAR EPS	$ 1.857.619	$ 74.400	6,960	$ 1.857.619	$ 129.300	(CCF22) COLSUBSIDIO	$ 1.857.619	$ 74.400	$ 0	$ 0	$ 0	$ 0	$ 575.400
CC 1003359685	JHON HECTOR ROSARIO VARGAS	01	00										X							0	30	30	30	30	(25-14) COLPENSIONES	$ 1.916.774	$ 306.700	(EPS037) NUEVA EPS S.A.	$ 1.916.774	$ 76.700	6,960	$ 1.916.774	$ 133.500	(CCF22) COLSUBSIDIO	$ 1.916.774	$ 76.700	$ 0	$ 0	$ 0	$ 0	$ 593.600
CC 1003823946	HAROLD GIOVANY MALAVER CHAVEZ	01	00		X															0	30	30	30	30	(230201) PROTECCION	$ 1.423.500	$ 227.800	(EPS010) EPS SURA	$ 1.423.500	$ 57.000	6,960	$ 1.423.500	$ 99.100	(CCF22) COLSUBSIDIO	$ 1.423.500	$ 57.000	$ 0	$ 0	$ 0	$ 0	$ 440.900
CC 1007635538	ANGY DANIELA JOTA RODRIGUEZ	12	00																	0	0	30	0	0	(NIN-AF) NINGUNA AFP	$ 0	$ 0	(EPS008) COMPENSAR EPS	$ 1.423.500	$ 178.000	0,000	$ 0	$ 0	(NIN-CC) NINGUNA CCF	$ 0	$ 0	$ 0	$ 0	$ 0	$ 0	$ 178.000
CC 1014303283	JUAN SEBASTIAN SALAS SANCHEZ	01	00										X							0	30	30	30	30	(230301) PORVENIR	$ 1.916.774	$ 306.700	(EPS017) FAMISANAR EPS	$ 1.916.774	$ 76.700	6,960	$ 1.916.774	$ 133.500	(CCF22) COLSUBSIDIO	$ 1.916.774	$ 76.700	$ 0	$ 0	$ 0	$ 0	$ 593.600
CC 1015448389	BYRON FERNEY CAICEDO GONZALEZ	01	00										X							0	30	30	30	30	(230201) PROTECCION	$ 2.015.287	$ 322.500	(EPS017) FAMISANAR EPS	$ 2.015.287	$ 80.700	6,960	$ 2.015.287	$ 140.300	(CCF22) COLSUBSIDIO	$ 2.015.287	$ 80.700	$ 0	$ 0	$ 0	$ 0	$ 624.200
CC 1016027296	CAROLINA LOPEZ ALARCON	01	00																	0	30	30	30	30	(25-14) COLPENSIONES	$ 4.068.200	$ 651.000	(EPS008) COMPENSAR EPS	$ 4.068.200	$ 162.800	0,522	$ 4.068.200	$ 21.300	(CCF22) COLSUBSIDIO	$ 4.068.200	$ 162.800	$ 0	$ 0	$ 0	$ 0	$ 997.900
CC 1019982143	ERIKC DAVID SANTIAGO MARTINEZ PEREZ	01	00										X							0	30	30	30	30	(230201) PROTECCION	$ 1.843.742	$ 295.000	(EPS037) NUEVA EPS S.A.	$ 1.843.742	$ 73.800	6,960	$ 1.843.742	$ 128.400	(CCF22) COLSUBSIDIO	$ 1.843.742	$ 73.800	$ 0	$ 0	$ 0	$ 0	$ 571.000
CC 1020737396	PAOLA ANDREA LUNA GOMEZ	01	00		X															0	30	30	30	30	(230201) PROTECCION	$ 1.423.500	$ 227.800	(EPS010) EPS SURA	$ 1.423.500	$ 57.000	0,522	$ 1.423.500	$ 7.500	(CCF22) COLSUBSIDIO	$ 2.976.189	$ 119.100	$ 0	$ 0	$ 0	$ 0	$ 411.400
CC 1020838963	CARLOS MARIO LUNA GIRALDO	01	00		X															0	30	30	30	30	(231001) COLFONDOS	$ 1.423.500	$ 227.800	(EPS010) EPS SURA	$ 1.423.500	$ 57.000	0,522	$ 1.423.500	$ 7.500	(CCF22) COLSUBSIDIO	$ 3.507.156	$ 140.300	$ 0	$ 0	$ 0	$ 0	$ 432.600
CC 1026588681	NICOL MAYERLI OSORIO PATIÑO	12	00																	0	0	30	0	0	(NIN-AF) NINGUNA AFP	$ 0	$ 0	(EPS005) EPS SANITAS	$ 1.423.500	$ 178.000	0,000	$ 0	$ 0	(NIN-CC) NINGUNA CCF	$ 0	$ 0	$ 0	$ 0	$ 0	$ 0	$ 178.000
CC 1031642148	NIKOL TATIANA MARTINEZ DIAZ	01	00																	0	30	30	30	30	(25-14) COLPENSIONES	$ 1.473.500	$ 235.800	(EPS005) EPS SANITAS	$ 1.473.500	$ 59.000	0,522	$ 1.473.500	$ 7.700	(CCF22) COLSUBSIDIO	$ 1.473.500	$ 59.000	$ 0	$ 0	$ 0	$ 0	$ 361.500
CC 1032377024	MYRIAM LILIANA ORDOÑEZ MUÑOZ	01	00																	0	30	30	30	30	(230201) PROTECCION	$ 4.178.800	$ 668.700	(EPS017) FAMISANAR EPS	$ 4.178.800	$ 167.200	0,522	$ 4.178.800	$ 21.900	(CCF22) COLSUBSIDIO	$ 4.178.800	$ 167.200	$ 0	$ 0	$ 0	$ 0	$ 1.025.000
CC 1033684346	CARLOS ALBERTO PEÑA VARGAS	01	00																	0	30	30	30	30	(230301) PORVENIR	$ 2.037.000	$ 326.000	(EPS008) COMPENSAR EPS	$ 2.037.000	$ 81.500	6,960	$ 2.037.000	$ 141.800	(CCF22) COLSUBSIDIO	$ 2.037.000	$ 81.500	$ 0	$ 0	$ 0	$ 0	$ 630.800
CC 1052573204	ALEXANDER CAMPO FLOREZ	01	00										X							0	30	30	30	30	(230301) PORVENIR	$ 1.754.928	$ 280.800	(EPS017) FAMISANAR EPS	$ 1.754.928	$ 70.200	6,960	$ 1.754.928	$ 122.200	(CCF22) COLSUBSIDIO	$ 1.754.928	$ 70.200	$ 0	$ 0	$ 0	$ 0	$ 543.400
CC 1069432254	CRISTIAN CAMILO QUIROGA MORENO	01	00																	0	30	30	30	30	(25-14) COLPENSIONES	$ 1.423.500	$ 227.800	(EPS002) SALUD TOTAL EPS	$ 1.423.500	$ 57.000	6,960	$ 1.423.500	$ 99.100	(CCF22) COLSUBSIDIO	$ 1.423.500	$ 57.000	$ 0	$ 0	$ 0	$ 0	$ 440.900
CC 1072650924	WILLIAM ALEJANDRO VILLAMIL BERNAL	01	00										X							0	30	30	30	30	(25-14) COLPENSIONES	$ 2.333.073	$ 373.300	(EPS017) FAMISANAR EPS	$ 2.333.073	$ 93.400	6,960	$ 2.333.073	$ 162.400	(CCF22) COLSUBSIDIO	$ 2.333.073	$ 93.400	$ 0	$ 0	$ 0	$ 0	$ 722.500
CC 1072962079	JOAN DAVID RAMIREZ BAUTISTA	12	00																	0	0	30	0	0	(NIN-AF) NINGUNA AFP	$ 0	$ 0	(EPS041) NUEVA EPS S.A. CM	$ 1.423.500	$ 178.000	0,000	$ 0	$ 0	(NIN-CC) NINGUNA CCF	$ 0	$ 0	$ 0	$ 0	$ 0	$ 0	$ 178.000

Líneas de Servicio FonoSIMPLE: Bogotá 601 4446634 - Cali: 602 5540577 - Medellín: 604 5146669 - Bucaramanga: 607 6438000 - Cartagena: 605 6945444 - Pereira: 606 3402582 - Barranquilla: 605 3618850 - Resto del País: 018000 971 971 - ¡Más que Fácil, SIMPLE!

¡El Poder de lo SIMPLE!

Antes de imprimir, asegúrese que sea realmente necesario. Proteger el medio ambiente está en nuestras manos.

Pagado: 04/04/2025 **Empresa NI830051519 V Y S COMERCIAL SAS** **Planilla Nro: 1071638727** **Periodo Cotización: marzo de 2025** **Periodo Servicio: abril de 2025**

II. DETALLE DEL APORTANTE

Datos del Afiliado				Novedades																				Pensiones			Salud			Riesgos			Cajas			Parafiscales				Total
Identificación	Apellidos y Nombres	Tipo Cotizante	Subtipo Cotizante	ING	RET	RET P	TDE	TAE	TDP	TAP	VSP	COR	VST	SLN	IGE	LMA	VAC	AVP	VCT	IRP	Días AFP	Días EPS	Días ARP	Días CCF	Administradora	IBC Pensión	Aporte Pensión	Administradora	IBC Salud	Aporte Salud	Tarifa	IBC Riesgos	Aporte Riesgos	Administradora	IBC Caja	Aporte Caja	Aporte SENA	Aporte ICBF	ESAP	Aporte Ministerio	Total
CC 1073162992	LUISA FERNANDA RAYO TORRES	01	00										X							0	30	30	30	30	(230301) PORVENIR	$ 3.034.348	$ 485.500	(EPS017) FAMISANAR EPS	$ 3.034.348	$ 121.400	6,960	$ 3.034.348	$ 211.200	(CCF22) COLSUBSIDIO	$ 3.034.348	$ 121.400	$ 0	$ 0	$ 0	$ 0	$ 939.500
CC 1073516639	WILMER JOHAN VARGAS BELTRAN	01	00										X							0	30	30	30	30	(230301) PORVENIR	$ 1.562.137	$ 250.000	(EPS017) FAMISANAR EPS	$ 1.562.137	$ 62.500	6,960	$ 1.562.137	$ 108.800	(CCF22) COLSUBSIDIO	$ 1.562.137	$ 62.500	$ 0	$ 0	$ 0	$ 0	$ 483.800
CC 1073520960	JAIRO ALEXANDER CRUZ BONILLA	01	00										X							0	30	30	30	30	(230301) PORVENIR	$ 1.794.848	$ 287.200	(EPS017) FAMISANAR EPS	$ 1.794.848	$ 71.800	6,960	$ 1.794.848	$ 125.000	(CCF22) COLSUBSIDIO	$ 1.794.848	$ 71.800	$ 0	$ 0	$ 0	$ 0	$ 555.800
CC 1073522676	PAOLA ANDREA BELTRAN MORENO	01	00																	0	30	30	30	30	(231001) COLFONDOS	$ 1.577.100	$ 252.400	(EPS017) FAMISANAR EPS	$ 1.577.100	$ 63.100	0,522	$ 1.577.100	$ 8.300	(CCF22) COLSUBSIDIO	$ 1.577.100	$ 63.100	$ 0	$ 0	$ 0	$ 0	$ 386.900
CC 1074135985	JULIAN RICARDO VELASQUEZ FLOREZ	01	00		X															0	15	15	15	15	(230301) PORVENIR	$ 711.750	$ 113.900	(EPS008) COMPENSAR EPS	$ 711.750	$ 28.500	6,960	$ 711.750	$ 49.600	(CCF22) COLSUBSIDIO	$ 1.921.605	$ 76.900	$ 0	$ 0	$ 0	$ 0	$ 268.900
CC 1075658950	CLAUDIA MILENA BUSTOS AROCA	01	00																	0	30	30	30	30	(25-14) COLPENSIONES	$ 1.700.000	$ 272.000	(EPS008) COMPENSAR EPS	$ 1.700.000	$ 68.000	6,960	$ 1.700.000	$ 118.400	(CCF22) COLSUBSIDIO	$ 1.700.000	$ 68.000	$ 0	$ 0	$ 0	$ 0	$ 526.400
CC 1075679961	JUAN MANUEL SUAREZ GONZALEZ	01	00																	0	30	30	30	30	(230301) PORVENIR	$ 1.423.500	$ 227.800	(EPS037) NUEVA EPS S.A.	$ 1.423.500	$ 57.000	6,960	$ 1.423.500	$ 99.100	(CCF22) COLSUBSIDIO	$ 1.423.500	$ 57.000	$ 0	$ 0	$ 0	$ 0	$ 440.900
CC 1076655999	JHON JAMER POPO VIVEROS	01	00																	0	30	30	30	30	(230201) PROTECCION	$ 1.423.500	$ 227.800	(EPS037) NUEVA EPS S.A.	$ 1.423.500	$ 57.000	6,960	$ 1.423.500	$ 99.100	(CCF22) COLSUBSIDIO	$ 1.423.500	$ 57.000	$ 0	$ 0	$ 0	$ 0	$ 440.900
CC 1090456653	RUDY YESENIA RODRIGUEZ SANDOVAL	01	00																	0	30	30	30	30	(230301) PORVENIR	$ 3.717.000	$ 594.800	(EPS008) COMPENSAR EPS	$ 3.717.000	$ 148.700	6,960	$ 3.717.000	$ 258.800	(CCF22) COLSUBSIDIO	$ 3.717.000	$ 148.700	$ 0	$ 0	$ 0	$ 0	$ 1.151.000
CC 11440278	JAIRO ALONSO DURAN CABRERA	01	00										X							0	30	30	30	30	(230301) PORVENIR	$ 2.169.025	$ 347.100	(EPS017) FAMISANAR EPS	$ 2.169.025	$ 86.800	6,960	$ 2.169.025	$ 151.000	(CCF22) COLSUBSIDIO	$ 2.169.025	$ 86.800	$ 0	$ 0	$ 0	$ 0	$ 671.700
CC 1152703073	KATHERIN JOHANA TABORDA MUÑOZ	01	00																	0	30	30	30	30	(230301) PORVENIR	$ 1.887.700	$ 302.100	(EPS002) SALUD TOTAL EPS	$ 1.887.700	$ 75.600	1,044	$ 1.887.700	$ 19.800	(CCF04) COMFAMA	$ 1.887.700	$ 75.600	$ 0	$ 0	$ 0	$ 0	$ 473.100
CC 1214733517	ANDRES FELIPE RODRIGUEZ OQUENDO	01	00	X	X								X							0	7	7	7	7	(230301) PORVENIR	$ 746.822	$ 119.500	(EPS037) NUEVA EPS S.A.	$ 746.822	$ 29.900	6,960	$ 746.822	$ 52.000	(CCF04) COMFAMA	$ 760.662	$ 30.500	$ 0	$ 0	$ 0	$ 0	$ 231.900
CC 16375188	JOHN JAIRO OBANDO OQUENDO	01	00										X							0	30	30	30	30	(231001) COLFONDOS	$ 1.955.739	$ 313.000	(EPS037) NUEVA EPS S.A.	$ 1.955.739	$ 78.300	6,960	$ 1.955.739	$ 136.200	(CCF04) COMFAMA	$ 1.955.739	$ 78.300	$ 0	$ 0	$ 0	$ 0	$ 605.800
CC 19277943	CARLOS ALBERTO LUNA TORRES	01	01																	0	0	30	30	30	(NIN-AF) NINGUNA AFP	$ 0	$ 0	(EPS010) EPS SURA	$ 12.000.000	$ 1.500.000	0,522	$ 12.000.000	$ 62.700	(CCF22) COLSUBSIDIO	$ 12.000.000	$ 480.000	$ 240.000	$ 360.000	$ 0	$ 0	$ 2.642.700
CC 25894736	LUZ MARINA ZABALA PINTO	01	00																	0	30	30	30	30	(25-14) COLPENSIONES	$ 1.423.500	$ 227.800	(EPS037) NUEVA EPS S.A.	$ 1.423.500	$ 57.000	0,522	$ 1.423.500	$ 7.500	(CCF22) COLSUBSIDIO	$ 1.423.500	$ 57.000	$ 0	$ 0	$ 0	$ 0	$ 349.300
CC 3199610	LUIS ORLANDO VERA TORO	01	00										X							0	30	30	30	30	(230301) PORVENIR	$ 1.531.036	$ 245.000	(EPS002) SALUD TOTAL EPS	$ 1.531.036	$ 61.300	6,960	$ 1.531.036	$ 106.600	(CCF22) COLSUBSIDIO	$ 1.531.036	$ 61.300	$ 0	$ 0	$ 0	$ 0	$ 474.200
CC 3414885	ANDRES FELIPE QUINTANA ROLDAN	01	00																	0	30	30	30	30	(230201) PROTECCION	$ 1.635.500	$ 261.700	(EPS010) EPS SURA	$ 1.635.500	$ 65.500	6,960	$ 1.635.500	$ 113.900	(CCF04) COMFAMA	$ 1.635.500	$ 65.500	$ 0	$ 0	$ 0	$ 0	$ 506.600
CC 43412492	GLORIA MARIA MONTOYA	01	00																	0	30	30	30	30	(25-14) COLPENSIONES	$ 1.423.500	$ 227.800	(EPS010) EPS SURA	$ 1.423.500	$ 57.000	1,044	$ 1.423.500	$ 14.900	(CCF04) COMFAMA	$ 1.423.500	$ 57.000	$ 0	$ 0	$ 0	$ 0	$ 356.700
CC 51586626	MARIA LILIANA MOSQUERA SAIZ	01	05																	0	0	30	30	30	(NIN-AF) NINGUNA AFP	$ 0	$ 0	(EPS008) COMPENSAR EPS	$ 3.948.400	$ 158.000	0,522	$ 3.948.400	$ 20.700	(CCF22) COLSUBSIDIO	$ 3.948.400	$ 158.000	$ 0	$ 0	$ 0	$ 0	$ 336.700
CC 52559441	ADRIANA DELGADO PEÑA	01	00										X							0	30	30	30	30	(230301) PORVENIR	$ 4.572.120	$ 731.600	(EPS001) ALIANSALUD	$ 4.572.120	$ 182.900	0,522	$ 4.572.120	$ 23.900	(CCF22) COLSUBSIDIO	$ 4.572.120	$ 182.900	$ 0	$ 0	$ 0	$ 0	$ 1.121.300
CC 52662693	JEIMY JOHANNA TUSO MOLINA	01	00																	0	30	30	30	30	(230201) PROTECCION	$ 1.831.100	$ 293.000	(EPS017) FAMISANAR EPS	$ 1.831.100	$ 73.300	0,522	$ 1.831.100	$ 9.600	(CCF22) COLSUBSIDIO	$ 1.831.100	$ 73.300	$ 0	$ 0	$ 0	$ 0	$ 449.200
CC 52664111	SANDRA PATRICIA URREGO CUBILLOS	01	00																	0	30	30	30	30	(230201) PROTECCION	$ 1.423.500	$ 227.800	(EPS017) FAMISANAR EPS	$ 1.423.500	$ 57.000	0,522	$ 1.423.500	$ 7.500	(CCF22) COLSUBSIDIO	$ 1.423.500	$ 57.000	$ 0	$ 0	$ 0	$ 0	$ 349.300
CC 66866426	CINTIA VALDERRAMA MARTINEZ	01	00																	0	30	30	30	30	(25-14) COLPENSIONES	$ 2.562.700	$ 410.100	(EPS017) FAMISANAR EPS	$ 2.562.700	$ 102.600	0,522	$ 2.562.700	$ 13.400	(CCF22) COLSUBSIDIO	$ 2.562.700	$ 102.600	$ 0	$ 0	$ 0	$ 0	$ 628.700
CC 79189508	EDGAR BOLIVAR BENAVIDES	01	00										X							0	30	30	30	30	(230201) PROTECCION	$ 5.666.496	$ 906.700	(EPS017) FAMISANAR EPS	$ 5.666.496	$ 226.700	6,960	$ 5.666.496	$ 394.400	(CCF22) COLSUBSIDIO	$ 5.666.496	$ 226.700	$ 0	$ 0	$ 0	$ 0	$ 1.754.500
CC 79566921	PABLO ANTONIO CAICEDO RIAÑO	01	00										X							0	30	30	30	30	(231001) COLFONDOS	$ 2.405.198	$ 384.900	(EPS017) FAMISANAR EPS	$ 2.405.198	$ 96.300	6,960	$ 2.405.198	$ 167.500	(CCF22) COLSUBSIDIO	$ 2.405.198	$ 96.300	$ 0	$ 0	$ 0	$ 0	$ 745.000
CC 79837150	CARLOS ANDRES MORA TRIANA	01	00		X															0	15	15	15	15	(230301) PORVENIR	$ 711.750	$ 113.900	(EPS008) COMPENSAR EPS	$ 711.750	$ 28.500	6,960	$ 711.750	$ 49.600	(CCF22) COLSUBSIDIO	$ 806.650	$ 32.300	$ 0	$ 0	$ 0	$ 0	$ 224.300
CC 80217241	GEOVANNY MARTINEZ CHARRES	01	00										X							0	30	30	30	30	(25-14) COLPENSIONES	$ 2.725.317	$ 436.100	(EPS017) FAMISANAR EPS	$ 2.725.317	$ 109.100	6,960	$ 2.725.317	$ 189.700	(CCF22) COLSUBSIDIO	$ 2.725.317	$ 109.100	$ 0	$ 0	$ 0	$ 0	$ 844.000
CC 80226350	JUAN CARLOS TAYO AMADO	01	00		X															0	15	15	15	15	(231001) COLFONDOS	$ 711.750	$ 113.900	(EPS008) COMPENSAR EPS	$ 711.750	$ 28.500	6,960	$ 711.750	$ 49.600	(CCF22) COLSUBSIDIO	$ 806.650	$ 32.300	$ 0	$ 0	$ 0	$ 0	$ 224.300
CC 80251237	JEISSON OBED BETANCUR RENDON	01	00										X							0	30	30	30	30	(230201) PROTECCION	$ 2.240.278	$ 358.500	(EPS017) FAMISANAR EPS	$ 2.240.278	$ 89.700	6,960	$ 2.240.278	$ 156.000	(CCF22) COLSUBSIDIO	$ 2.240.278	$ 89.700	$ 0	$ 0	$ 0	$ 0	$ 693.900
CC 80657043	ELVY YONY SANDOVAL NIÑO	01	00										X							0	30	30	30	30	(25-14) COLPENSIONES	$ 2.436.251	$ 389.900	(EPS017) FAMISANAR EPS	$ 2.436.251	$ 97.500	6,960	$ 2.436.251	$ 169.600	(CCF22) COLSUBSIDIO	$ 2.436.251	$ 97.500	$ 0	$ 0	$ 0	$ 0	$ 754.500
CC 80657992	VICTOR LEONEL SANDOVAL NIÑO	01	00										X							0	30	30	30	30	(25-14) COLPENSIONES	$ 2.175.715	$ 348.200	(EPS002) SALUD TOTAL EPS	$ 2.175.715	$ 87.100	6,960	$ 2.175.715	$ 151.500	(CCF22) COLSUBSIDIO	$ 2.175.715	$ 87.100	$ 0	$ 0	$ 0	$ 0	$ 673.900
CC 80795127	JOHN ALEXANDER TAYO AMADO	01	00		X															0	15	15	15	15	(230201) PROTECCION	$ 711.750	$ 113.900	(EPS041) NUEVA EPS S.A. CM	$ 711.750	$ 28.500	6,960	$ 711.750	$ 49.600	(CCF22) COLSUBSIDIO	$ 806.650	$ 32.300	$ 0	$ 0	$ 0	$ 0	$ 224.300

Líneas de Servicio FonoSIMPLE: Bogotá 601 4446634 - Cali: 602 5540577 - Medellín: 604 5146669 - Bucaramanga: 607 6438000 - Cartagena: 605 6945444 - Pereira: 606 3402582 - Barranquilla: 605 3618850 - Resto del País: 018000 971 971 - ¡Más que Fácil, SIMPLE!

¡El Poder de lo SIMPLE!

Antes de imprimir, asegúrese que sea realmente necesario. Proteger el medio ambiente está en nuestras manos.

III.TOTALES

IBC Pensión	IBC Salud	IBC Riesgos	IBC Cajas	Aportes Pensión	Aportes Salud	Aportes Riesgos	Aportes Cajas	Aportes Sena	Aportes ICBF	Aportes ESAP	Aportes Min Educación	(Incapacidades, Licencias, Saldos a Favor) EPS	Incapacidades ARP	SUBTOTAL SIN INTERESES DE MORA	TOTAL INTERESES DE MORA	TOTAL FINAL
$ 92.404.127	$ 112.623.027	$ 108.352.527	$ 113.497.267	$ 14.786.700	$ 5.890.500	$ 4.650.100	$ 4.542.300	$ 240.000	$ 360.000	$ 0	$ 0	$ 0	$ 0	$ 30.469.600	$ 0	$ 30.469.600

PAGOSIMPLE | REPORTE INDIVIDUAL

Fecha creación reporte 2025-04-11, 11:57:32 a. m. **Tipo Planilla** E **Número Planilla** 1071706006

Periodo Cotización 202503 **Periodo Servicio** 202504

PAGADA 2025-04-08 15:53:25.0

I. DATOS DEL APORTANTE

Razón Social	EHU INGENIERIA DE PROYECTOS SAS				
Documento	NI 900301055	**Dirección**	AV. CARRERA 22A #85 - 20		
Tipo de Empresa	EMPLEADOR	**Teléfono**	6226620		
Tipo Persona	JURÍDICA	**Forma Presentación**	SUCURSAL	**Total Afiliados**	16
Ciudad	BOGOTA D.C.	**Departamento**	BOGOTA D.C.		
Representante Legal	ESTEBAN ALBERTO HUERTAS URIBE	**Identificación**	CC 80136884		

II. DATOS DEL AFILIADO

Documento	CC 72343903		Residente		Exonerado	S	**Apellidos y Nombres**	**Código Ciudad - Departamento**	**Centro de Trabajo**	**Ubicación Laboral**
Tipo Cotizante	01	00					AHUMADA MARTINEZ CESAR AUGUSTO	11001000 - 11		BOGOTA D.C.

III. APORTE POR CADA UNA DE LAS ADMINISTRADORAS ASOCIADAS AL AFILIADO:

Novedades																					Extranjero	Tipo salario	Salario	Pensión							Salud						Riesgos					Caja				Parafiscales			
ING	RET	TDE	TAE	TDP	TAP	VSP	COR	VST	SLN	IGE	LMA	VAC	AVP	VCT	IRP	Días AFP	Días EPS	Días ARP	Días CCF				Código AFP	Código Tras. AFP	Tarifa AFP	IBC	Total Aporte AFP	Total Aporte FSP	Total Aporte FSPS	Código EPS	Código Tras. EPS	Tarifa EPS	IBC EPS	Aporte Salud	Aporte UPC	Código ARL	Clase Riesgo	Tarifa ARL	IBC ARL	Aporte Riesgos	Código CCF	Tarifa CCF	IBC CCF	Aporte Caja	Tarifa SENA	Aporte SENA	Tarifa ICBF	Aporte ICBF
X															0	28	28	28	28			F	$ 2.000.000	230301		16 %	$ 1.866.667	$ 298.700	$ 0	$ 0	EPS010		4 %	$ 1.866.667	$ 74.700	$ 0	14-11	5	6,960 %	$ 1.866.667	$ 130.000	CCF21	4 %	$ 1.866.667	$ 74.700	0 %	$ 0	0 %	$ 0

IV.TOTALES

Total Aportes Pensión	Total Aportes FSP	Total Aportes FSPS	Total Aportes Salud	Total Aportes Riesgos	Total Aportes Cajas	Total Aportes SENA	Total Aportes ICBF	Total Aportes ESAP	Total Aportes MEN	Total Final
PORVENIR	FSP SOLIDARIDAD	FSP SUBSISTENCIA	EPS SURA	ARL SURA	CAFAM	SENA	ICBF	ESAP	MEN	
$ 298.700	$ 0	$ 0	$ 74.700	$ 130.000	$ 74.700	$ 0	$ 0	$ 0	$ 0	$ 578.100

Líneas de Servicio FonoSIMPLE: Bogotá 601 4446634 - Cali: 602 5540577 - Medellín: 604 5146669 - Bucaramanga: 607 6438000 - Cartagena: 605 6945444 - Pereira: 606 3402582 - Barranquilla: 605 3618850 - Resto del País: 018000 971 971 - ¡Más que Fácil, SIMPLE!

¡El Poder de lo SIMPLE!

PAGOSIMPLE | REPORTE INDIVIDUAL

Fecha creación reporte 2025-04-11, 11:56:34 a. m. **Tipo Planilla** E **Número Planilla** 1071706006

Periodo Cotización 202503 **Periodo Servicio** 202504

PAGADA 2025-04-08 15:53:25.0

I. DATOS DEL APORTANTE

Razón Social	EHU INGENIERIA DE PROYECTOS SAS				
Documento	NI 900301055	**Dirección**	AV. CARRERA 22A #85 - 20		
Tipo de Empresa	EMPLEADOR	**Teléfono**	6226620		
Tipo Persona	JURÍDICA	**Forma Presentación**	SUCURSAL	**Total Afiliados**	16
Ciudad	BOGOTA D.C.	**Departamento**	BOGOTA D.C.		
Representante Legal	ESTEBAN ALBERTO HUERTAS URIBE	**Identificación**	CC 80136884		

II. DATOS DEL AFILIADO

Documento	CC 1033735991		**Residente**		**Exonerado**	**S**	**Apellidos y Nombres**	**Código Ciudad - Departamento**	**Centro de Trabajo**	**Ubicación Laboral**
Tipo Cotizante	01	00					CABEZAS GUTIERREZ ANDERSSON	11001000 - 11		BOGOTA D.C.

III. APORTE POR CADA UNA DE LAS ADMINISTRADORAS ASOCIADAS AL AFILIADO:

Novedades																						**Extranjero**	**Tipo salario**	**Salario**	**Pensión**							**Salud**						**Riesgos**					**Caja**				**Parafiscales**			
ING	RET	TDE	TAE	TDP	TAP	VSP	COR	VST	SLN	IGE	LMA	VAC	AVP	VCT	IRP	Días AFP	Días EPS	Días ARP	Días CCF				**Código AFP**	**Código Tras. AFP**	**Tarifa AFP**	**IBC**	**Total Aporte AFP**	**Total Aporte FSP**	**Total Aporte FSPS**	**Código EPS**	**Código Tras. EPS**	**Tarifa EPS**	**IBC EPS**	**Aporte Salud**	**Aporte UPC**	**Código ARL**	**Clase Riesgo**	**Tarifa ARL**	**IBC ARL**	**Aporte Riesgos**	**Código CCF**	**Tarifa CCF**	**IBC CCF**	**Aporte Caja**	**Tarifa SENA**	**Aporte SENA**	**Tarifa ICBF**	**Aporte ICBF**
															0	30	30	30	30			F	$ 2.000.000	230201		16 %	$ 2.000.000	$ 320.000	$ 0	$ 0	EPS008		4 %	$ 2.000.000	$ 80.000	$ 0	14-11	5	6,960 %	$ 2.000.000	$ 139.200	CCF21	4 %	$ 2.000.000	$ 80.000	0 %	$ 0	0 %	$ 0

IV.TOTALES

Total Aportes Pensión	Total Aportes FSP	Total Aportes FSPS	Total Aportes Salud	Total Aportes Riesgos	Total Aportes Cajas	Total Aportes SENA	Total Aportes ICBF	Total Aportes ESAP	Total Aportes MEN	Total Final
PROTECCION	FSP SOLIDARIDAD	FSP SUBSISTENCIA	COMPENSAR EPS	ARL SURA	CAFAM	SENA	ICBF	ESAP	MEN	
$ 320.000	$ 0	$ 0	$ 80.000	$ 139.200	$ 80.000	$ 0	$ 0	$ 0	$ 0	$ 619.200

Líneas de Servicio FonoSIMPLE: Bogotá 601 4446634 - Cali: 602 5540577 - Medellín: 604 5146669 - Bucaramanga: 607 6438000 - Cartagena: 605 6945444 - Pereira: 606 3402582 - Barranquilla: 605 3618850 - Resto del País: 018000 971 971 - ¡Más que Fácil, SIMPLE!

¡El Poder de lo SIMPLE!

PAGOSIMPLE | REPORTE INDIVIDUAL

Fecha creación reporte 2025-04-11, 11:54:26 a. m. **Tipo Planilla** E **Número Planilla** 1071706006

Periodo Cotización 202503 **Periodo Servicio** 202504

PAGADA 2025-04-08 15:53:25.0

I. DATOS DEL APORTANTE

Razón Social	EHU INGENIERIA DE PROYECTOS SAS				
Documento	NI 900301055	**Dirección**	AV. CARRERA 22A #85 - 20		
Tipo de Empresa	EMPLEADOR	**Teléfono**	6226620		
Tipo Persona	JURÍDICA	**Forma Presentación**	SUCURSAL	**Total Afiliados**	16
Ciudad	BOGOTA D.C.	**Departamento**	BOGOTA D.C.		
Representante Legal	ESTEBAN ALBERTO HUERTAS URIBE	**Identificación**	CC 80136884		

II. DATOS DEL AFILIADO

Documento	CC 1023962411		Residente		Exonerado	S	**Apellidos y Nombres**	**Código Ciudad - Departamento**	**Centro de Trabajo**	**Ubicación Laboral**
Tipo Cotizante	01	00					JOYA BARRERO WILSON ESTIVEN	11001000 - 11		BOGOTA D.C.

III. APORTE POR CADA UNA DE LAS ADMINISTRADORAS ASOCIADAS AL AFILIADO:

Novedades																						**Extranjero**	**Tipo salario**	**Salario**	**Pensión**							**Salud**						**Riesgos**					**Caja**				**Parafiscales**			
ING	RET	TDE	TAE	TDP	TAP	VSP	COR	VST	SLN	IGE	LMA	VAC	AVP	VCT	IRP	Días AFP	Días EPS	Días ARP	Días CCF				Código AFP	Código Tras. AFP	Tarifa AFP	IBC	Total Aporte AFP	Total Aporte FSP	Total Aporte FSPS	Código EPS	Código Tras. EPS	Tarifa EPS	IBC EPS	Aporte Salud	Aporte UPC	Código ARL	Clase Riesgo	Tarifa ARL	IBC ARL	Aporte Riesgos	Código CCF	Tarifa CCF	IBC CCF	Aporte Caja	Tarifa SENA	Aporte SENA	Tarifa ICBF	Aporte ICBF
															0	30	30	30	30			F	$ 2.500.000	230301		16 %	$ 2.500.000	$ 400.000	$ 0	$ 0	EPS010		4 %	$ 2.500.000	$ 100.000	$ 0	14-11	5	6,960 %	$ 2.500.000	$ 174.000	CCF21	4 %	$ 2.500.000	$ 100.000	0 %	$ 0	0 %	$ 0

IV.TOTALES

Total Aportes Pensión	Total Aportes FSP	Total Aportes FSPS	Total Aportes Salud	Total Aportes Riesgos	Total Aportes Cajas	Total Aportes SENA	Total Aportes ICBF	Total Aportes ESAP	Total Aportes MEN	Total Final
PORVENIR	FSP SOLIDARIDAD	FSP SUBSISTENCIA	EPS SURA	ARL SURA	CAFAM	SENA	ICBF	ESAP	MEN	
$ 400.000	$ 0	$ 0	$ 100.000	$ 174.000	$ 100.000	$ 0	$ 0	$ 0	$ 0	$ 774.000

Líneas de Servicio FonoSIMPLE: Bogotá 601 4446634 - Cali: 602 5540577 - Medellín: 604 5146669 - Bucaramanga: 607 6438000 - Cartagena: 605 6945444 - Pereira: 606 3402582 - Barranquilla: 605 3618850 - Resto del País: 018000 971 971 - ¡Más que Fácil, SIMPLE!

¡El Poder de lo SIMPLE!

Simple

PAGOSIMPLE | AUTOLIQUIDACION CONSOLIDADA

Fecha creación reporte: 2025-03-14, 08:45:47 AM **Tipo Planilla:** E: PLANILLA EMPLEADOS EMPRESAS. **Numéro Planilla:** 1071142587

Periodo Cotización: febrero de 2025 **Periodo Servicio:** marzo de 2025

PAGADO 12/03/2025

I. DATOS DEL APORTANTE

Razón Social	EHU INGENIERIA DE PROYECTOS SAS	**Nombre Sucursal**	ADMINISTRATIVO	**Código Sucursal**	01
Documento	NI900301055	**Dirección**	AV. CARRERA 22A #85 - 20		
Tipo de Empresa	EMPLEADOR	**Teléfono**	6226620		
Tipo Persona	JURÍDICA	**Forma Presentación**	SUCURSAL		
Ciudad	BOGOTA D.C.	**Departamento**	BOGOTA D.C.		
Representante Legal	ESTEBAN ALBERTO HUERTAS URIBE	**Identificación**	CC 80136884		
Total Afiliados	15	**ARP**	ARL SURA		

II. DETALLE DEL APORTANTE

Datos del Afiliado				Novedades																		Pensiones			Salud			Riesgos			Cajas			Parafiscales				Total
Identificación	Apellidos y Nombres	Tipo Cotizante	Subtipo Cotizante	ING	RET	RET P	TDE	TAE	TDP	TAP	VSP	COR	VST	SLN	IGE	LMA	VAC	AVP	VCT	IRP	Días ARP	Días EPS	Días CCF	Administradora	IBC Pensión	Aporte Pensión	Administradora	IBC Salud	Aporte Salud	Tarifa	IBC Riesgos	Aporte Riesgos	Administradora	IBC Caja	Aporte Caja	Aporte SENA	Aporte ICBF	ESAP	Aporte Ministerio	Total
CC 1006777714	MICHAEL CORTES ROJAS	01	00																	0	30	30	30	(Z00301) PORVENIR	$ 2.200.000	$ 352.000	(EPS017) FAMISANAR EPS	$ 2.200.000	$ 88.000	6,960	$ 2.200.000	$ 153.200	(CCF21) CAFAM	$ 2.200.000	$ 88.000	$ 0	$ 0	$ 0	$ 0	$ 681.200
CC 1010237722	NICOLL DHAYANA SANTAMARIA BOTERO	01	00																	0	30	30	30	(25-14) COLPENSIONES	$ 3.000.000	$ 480.000	(EPS005) EPS SANITAS	$ 3.000.000	$ 120.000	0,522	$ 3.000.000	$ 15.700	(CCF21) CAFAM	$ 3.000.000	$ 120.000	$ 0	$ 0	$ 0	$ 0	$ 735.700
CC 1023962411	WILSON ESTIVEN JOYA BARRERO	01	00	X																0	28	28	28	(Z00301) PORVENIR	$ 2.333.334	$ 373.400	(EPS010) EPS SURA	$ 2.333.334	$ 93.400	6,960	$ 2.333.334	$ 162.500	(CCF21) CAFAM	$ 2.333.334	$ 93.400	$ 0	$ 0	$ 0	$ 0	$ 722.700
CC 1032429360	LARRY EFRAIN GONZALEZ TORRES	01	00																	0	30	30	30	(Z00301) PORVENIR	$ 4.000.000	$ 640.000	(EPS005) EPS SANITAS	$ 4.000.000	$ 160.000	0,522	$ 4.000.000	$ 20.900	(CCF21) CAFAM	$ 4.000.000	$ 160.000	$ 0	$ 0	$ 0	$ 0	$ 980.900
CC 1033735991	ANDERSSON CABEZAS GUTIERREZ	01	00																	0	30	30	30	(Z00201) PROTECCION	$ 2.000.000	$ 320.000	(EPS008) COMPENSAR EPS	$ 2.000.000	$ 80.000	6,960	$ 2.000.000	$ 139.200	(CCF21) CAFAM	$ 2.000.000	$ 80.000	$ 0	$ 0	$ 0	$ 0	$ 619.200
CC 1069742432	SANTIAGO ANDRES HORTUA TAMAYO	01	00																	0	30	30	30	(25-14) COLPENSIONES	$ 5.000.000	$ 800.000	(EPS005) EPS SANITAS	$ 5.000.000	$ 200.000	6,960	$ 5.000.000	$ 348.000	(CCF21) CAFAM	$ 5.000.000	$ 200.000	$ 0	$ 0	$ 0	$ 0	$ 1.548.000
CC 1069762896	DAYAN KATHERINE CRUZ RODRIGUEZ	01	00																	0	30	30	30	(Z00901) OLD MUTUAL SKANDIA	$ 2.800.000	$ 448.000	(EPS037) NUEVA EPS S.A.	$ 2.800.000	$ 112.000	0,522	$ 2.800.000	$ 14.700	(CCF21) CAFAM	$ 2.800.000	$ 112.000	$ 0	$ 0	$ 0	$ 0	$ 686.700
CC 1072969890	LEIDY JOHANA MANCERA ARIAS	01	00																	0	19	19	19	(Z00301) PORVENIR	$ 901.550	$ 144.300	(EPS008) COMPENSAR EPS	$ 901.550	$ 36.100	0,522	$ 901.550	$ 4.800	(CCF21) CAFAM	$ 901.550	$ 36.100	$ 0	$ 0	$ 0	$ 0	$ 221.300
CC 1072969890	LEIDY JOHANA MANCERA ARIAS	01	00														X			0	11	11	11	(Z00301) PORVENIR	$ 521.950	$ 83.600	(EPS008) COMPENSAR EPS	$ 521.950	$ 20.900	0,000	$ 521.950	$ 0	(CCF21) CAFAM	$ 521.950	$ 20.900	$ 0	$ 0	$ 0	$ 0	$ 125.400
CC 1123631423	KEYLA GAIA NEWBALL ARCHBOLD	01	00																	0	30	30	30	(25-14) COLPENSIONES	$ 4.700.000	$ 752.000	(EPS005) EPS SANITAS	$ 4.700.000	$ 188.000	0,522	$ 4.700.000	$ 24.600	(CCF21) CAFAM	$ 4.700.000	$ 188.000	$ 0	$ 0	$ 0	$ 0	$ 1.152.600
CC 1618615	JHON FREDY RODRIGUEZ MONTES	01	00																	0	30	30	30	(Z00301) PORVENIR	$ 5.000.000	$ 800.000	(EPS010) EPS SURA	$ 5.000.000	$ 200.000	6,960	$ 5.000.000	$ 348.000	(CCF11) COMFAMILIARES DE CALDAS	$ 5.000.000	$ 200.000	$ 0	$ 0	$ 0	$ 0	$ 1.548.000
CC 20755493	GILMA GARRANZA RODRIGUEZ	01	00																	0	30	30	30	(Z00301) PORVENIR	$ 1.423.500	$ 227.800	(EPS017) FAMISANAR EPS	$ 1.423.500	$ 57.000	0,522	$ 1.423.500	$ 7.500	(CCF21) CAFAM	$ 1.423.500	$ 57.000	$ 0	$ 0	$ 0	$ 0	$ 348.000
CC 52372495	LEILA RUTH CASALLAS ROJAS	01	00	X																0	13	13	13	(25-14) COLPENSIONES	$ 1.516.667	$ 242.700	(EPS002) SALUD TOTAL EPS	$ 1.516.667	$ 60.700	0,522	$ 1.516.667	$ 8.000	(CCF21) CAFAM	$ 1.516.667	$ 60.700	$ 0	$ 0	$ 0	$ 0	$ 372.100
CC 52797034	SANDRA PATRICIA PEÑA MARTIN	01	00	X	X							X								0	6	6	6	(Z00301) PORVENIR	$ 700.000	$ 112.000	(EPS008) COMPENSAR EPS	$ 700.000	$ 28.000	0,522	$ 700.000	$ 3.700	(CCF21) CAFAM	$ 729.167	$ 29.200	$ 0	$ 0	$ 0	$ 0	$ 172.900
CC 52797034	SANDRA PATRICIA PEÑA MARTIN	01	00										X							0	1	1	1	(Z00301) PORVENIR	$ 100.000	$ 16.000	(EPS008) COMPENSAR EPS	$ 100.000	$ 0	0,000	$ 100.000	$ 0	(CCF21) CAFAM	$ 100.000	$ 0	$ 0	$ 0	$ 0	$ 0	$ 16.000
CC 80128123	MARCOS OSWALDO ROLDAN MORENO	01	00																	0	25	25	25	(Z00301) PORVENIR	$ 1.500.000	$ 240.000	(EPS002) SALUD TOTAL EPS	$ 1.500.000	$ 60.000	0,522	$ 1.500.000	$ 7.900	(CCF21) CAFAM	$ 1.500.000	$ 60.000	$ 0	$ 0	$ 0	$ 0	$ 367.900
CC 80128123	MARCOS OSWALDO ROLDAN MORENO	01	00														X			0	5	5	5	(Z00301) PORVENIR	$ 300.000	$ 48.000	(EPS002) SALUD TOTAL EPS	$ 300.000	$ 12.000	0,000	$ 300.000	$ 0	(CCF21) CAFAM	$ 300.000	$ 12.000	$ 0	$ 0	$ 0	$ 0	$ 72.000
CC 80242167	WALFGAN DOMINGUEZ BRAVO	01	00																	0	30	30	30	(Z00201) PROTECCION	$ 1.800.000	$ 288.000	(EPS005) EPS SANITAS	$ 1.800.000	$ 72.000	0,522	$ 1.800.000	$ 9.400	(CCF21) CAFAM	$ 1.800.000	$ 72.000	$ 0	$ 0	$ 0	$ 0	$ 441.400

Lineas de Servicio FonoSIMPLE: Bogotá 601 4446634 - Cali: 602 5540577 - Medellín: 604 5146669 - Bucaramanga: 607 6438000 - Cartagena: 605 6945444 - Pereira: 606 3402582 - Barranquilla: 605 3618850 - Resto del País: 018000 971 971 - ¡Más que Fácil, SIMPLE!

¡El Poder de lo SIMPLE!

Antes de imprimir, asegúrese que sea realmente necesario. Proteger el medio ambiente está en nuestras manos.

Powered by CamScanner

SuAporte | REPORTE INDIVIDUAL

Fecha creación reporte 2025-03-20, 11:32:18 a. m. **Tipo Planilla** E **Número Planilla** 75361232

Periodo Cotización 202502 **Periodo Servicio** 202503

PAGADA 2025-03-06 00:00:00.0

I. DATOS DEL APORTANTE

Razón Social	MAVITOURS SAS				
Documento	NI 830090671	**Dirección**	AV. CALLE 25B ESTE #80 C - 12		
Tipo de Empresa	EMPLEADOR	**Teléfono**	4047072		
Tipo Persona	JURÍDICA	**Forma Presentación**	ÚNICO	**Total Afiliados**	1
Ciudad	BOGOTA D.C.	**Departamento**	BOGOTA D.C.		
Representante Legal	SARMIENTO CASTRO FABIO MAURICIO	**Identificación**	CC 52448757		

II. DATOS DEL AFILIADO

Documento	CC 80544027		Residente		Exonerado	S	**Apellidos y Nombres**	**Código Ciudad - Departamento**	**Centro de Trabajo**	**Ubicación Laboral**
Tipo Cotizante	01	00					ORTIZ MAURICIO ANDRES	11001000 - 11		BOGOTA D.C.

III. APORTE POR CADA UNA DE LAS ADMINISTRADORAS ASOCIADAS AL AFILIADO:

Novedades																								Extranjero	Tipo salario	Salario	Pensión							Salud						Riesgos					Caja				Parafiscales			
ING	RET	TDE	TAE	TDP	TAP	VSP	COR	VST	SLN	IGE	LMA	VAC	AVP	VCT	IRP	Días AFP	Días EPS	Días ARP	Días CCF								Código AFP	Código Tras. AFP	Tarifa AFP	IBC	Total Aporte AFP	Total Aporte FSP	Total Aporte FSPS	Código EPS	Código Tras. EPS	Tarifa EPS	IBC EPS	Aporte Salud	Aporte UPC	Código ARL	Clase Riesgo	Tarifa ARL	IBC ARL	Aporte Riesgos	Código CCF	Tarifa CCF	IBC CCF	Aporte Caja	Tarifa SENA	Aporte SENA	Tarifa ICBF	Aporte ICBF
															0	30	30	30	30							F	$ 1.423.500	230301		16 %	$ 1.423.500	$ 227.800	$ 0	$ 0	EPS002		4 %	$ 1.423.500	$ 57.000	$ 0	14-11	4	4,350 %	$ 1.423.500	$ 62.000	CCF21	4 %	$ 1.423.500	$ 57.000	0 %	$ 0	0 %	$ 0

IV. TOTALES

Total Aportes Pensión	Total Aportes FSP	Total Aportes FSPS	Total Aportes Salud	Total Aportes Riesgos	Total Aportes Cajas	Total Aportes SENA	Total Aportes ICBF	Total Aportes ESAP	Total Aportes MEN	Total Final
PORVENIR	FSP SOLIDARIDAD	FSP SUBSISTENCIA	SALUD TOTAL EPS	ARL SURA	CAFAM	SENA	ICBF	ESAP	MEN	
$ 227.800	$ 0	$ 0	$ 57.000	$ 62.000	$ 57.000	$ 0	$ 0	$ 0	$ 0	$ 403.800

Enlace Operativo, Línea Expertos en PILA: Barranquilla: 385 24 44 - Bogotá: 485 4485 - Bucaramanga: 697 87 27 - Cali: 485 9444 - Cartagena: 693 77 27 - Pereira: 340 13 27 - Manizales: 892 80 27 - Medellín: 604 2727 - Desde otras ciudades: 018000 51 99 77.

aportes en línea

Resumen General de Pago

DATOS GENERALES DEL APORTANTE

Identificación	dv	Razon Social	Clase Aportante	Sucursal Principal	Direccion	Ciudad-Departamento	Teléfono	Exonerado SENA e ICBF
CC 20362761		GUTIERREZ CAMELO ERIKA LUCIA	INDEPENDIENTE	PRINCIPAL	CRA 54 A N°127-85 CASA 68	BOGOTA-BOGOTA D.E.	5239638	No

DATOS GENERALES DE LA LIQUIDACION

Periodo		Clave		Tipo	Fecha		Pago		
Pensión	Salud	Pago	Planilla	Planilla	Limite	Pago	Banco	Dias Mora	Valor
2025-02	2025-02	1345912982	9483247306	I	2025/03/14	2025/03/18	BANCO DAVIVIENDA	4	$2,247,400

LIQUIDACION DETALLADA DE APORTES

EMPLEADO					PENSION		SALUD				CCF				RIESGOS				PARAFISCALES		
No.	Identificación	Nombres	Codigo	Días	IBC	Aporte	Codigo	Días	IBC	Aporte	Codigo	Días	IBC	Aporte	Codigo	Días	IBC	Aporte	Días	IBC	Aporte
Sucursal: PRINCIPAL (1 Afiliados)					$7,000,000	$1,190,000			$7,000,000	$875,000			$7,000,000	$140,000			$7,000,000	$36,600		$0	$0
Centro de Trabajo: PRINCIPAL (1 Afiliados)					$7,000,000	$1,190,000			$7,000,000	$875,000			$7,000,000	$140,000			$7,000,000	$36,600		$0	$0
Ciudad: BOGOTA Depto: BOGOTA D.E. (1 Afiliados)					$7,000,000	$1,190,000			$7,000,000	$875,000			$7,000,000	$140,000			$7,000,000	$36,600		$0	$0
1	CC 20362761	GUTIERREZ ERIKA	25-14	30	$7,000,000	$1,190,000	EPS001	30	$7,000,000	$875,000	CCF24	30	$7,000,000	$140,000	14-11	30	$7,000,000	$36,600	30	$0	$0
Total	**Afiliados(1)**				$7,000,000	$1,190,000			$7,000,000	$875,000			$7,000,000	$140,000			$7,000,000	$36,600		$0	$0

aportes en línea

Resumen General de Pago

DATOS GENERALES DEL APORTANTE

Identificación	dv	Razon Social	Clase Aportante	Sucursal Principal	Direccion	Ciudad-Departamento	Teléfono	Exonerado SENA e ICBF
CC 20362761		GUTIERREZ CAMELO ERIKA LUCIA	INDEPENDIENTE	PRINCIPAL	CRA 54 A N° 127-85 CASA 68	BOGOTA-BOGOTA D.E.	5239638	No

DATOS GENERALES DE LA LIQUIDACION

Periodo		Clave		Tipo	Fecha		Pago		
Pensión	Salud	Pago	Planilla	Planilla	Limite	Pago	Banco	Dias Mora	Valor
2025-02	2025-02	1345912982	9483247306	I	2025/03/14	2025/03/18	BANCO DAVIVIENDA	4	$2,247,400

RESUMEN DE PAGO

RIESGO	CODIGO	NIT	DV	AFILIADOS	VALOR LIQUIDADO	INTERESES MORA	SALDOS E INCAPACIDADES	VALOR A PAGAR
AFP (ADMINISTRADORAS: 1)				1	$1,190,000	$3,100	$0	$1,193,100
COLPENSIONES	25-14	900,336,004	7	1	$1,190,000	$3,100	$0	$1,193,100
ARL (ADMINISTRADORAS: 1)				1	$36,600	$100	$0	$36,700
ARL SURA	14-11	890,903,790	5	1	$36,600	$100	$0	$36,700
CCF (ADMINISTRADORAS: 1)				1	$140,000	$400	$0	$140,400
COMPENSAR	CCF24	860,066,942	7	1	$140,000	$400	$0	$140,400
EPS (ADMINISTRADORAS: 1)				1	$875,000	$2,200	$0	$877,200
ALIANSALUD EPS (ANTES COLMEDICA)	EPS001	830,113,831	0	1	$875,000	$2,200	$0	$877,200
TOTAL				**1**	**$2,241,600**	**$5,800**	**$0**	**$2,247,400**

EN MI CALIDAD DE CONTADOR PUBLICO TITULADO CON TARJETA PROFESIONAL VIGENTE DEBIDAMENTE INSCRITO ANTE LA JUNTA CENTRAL DE CONTADORES

CERTIFICO

Por medio de la presente, me permito certificar que en cumplimiento del Artículo 50 de la Ley 789 de 2002, la Arqueóloga ERIKA LUCIA GUTIERREZ CAMELO Identificada con cedula de ciudadanía N. 20.362.761 la fecha se encuentra a paz y salvo por concepto de aportes parafiscales, salud, riesgos profesionales pensiones y caja de compensación familiar.
Que la base de ingresos para pagar parafiscales es de 12.500.000 por el 40% nos da la base pagar sobre 5.000.000 por lo cual se están haciendo los aportes.

La presente se expide a solicitud del interesado a los Treinta y un (31) del mes de MARZO de 2025

Cordialmente,

LUIS EFRAIN PARDO PARDO
CONTADOR PÚBLICO
T.P. 35164-T

Carrera 15 No.70 A -22 Telefono:3129571- Celular:3104885132
Bogota,D.C. Colombia

Planilla Resumen

DATOS GENERALES DEL APORTANTE

Identificación	dv	Razon Social	Clase Aportante	Sucursal Principal	Direccion	Ciudad-Departamento	Teléfono	Exonerado SENA e ICBF
CC 2989413		CARRILLO CARRILLO JOSE GONZALO	INDEPENDIENTE	PRINCIPAL	vereda carrizal	CUCUNUBA-CUNDINAMARCA	8449727	No

DATOS GENERALES DE LA LIQUIDACION

Periodo		Clave		Tipo	Fecha		Pago		
Pensión	Salud	Pago	Planilla	Planilla	Limite	Pago	Banco	Dias Mora	Valor
2025-03	2025-03	2025040211280845216 3	9483500957	I	2025/04/03	2025/04/02	BANCO AV VILLAS	0	$467,800

LIQUIDACION DETALLADA DE APORTES

EMPLEADO			NOVEDADES																PENSION				SALUD				CCF				RIESGOS					PARAFISCALES				
No.	Identificación	Nombre	ing	ret	tde	tae	tdp	tap	vsp	cor	vst	sln	ige	lma	vac	avp	vct	irl	vip	Codigo	Dias	IBC	Aporte	Codigo	Dias	IBC	Aporte	Codigo	Dias	IBC	Aporte	Codigo	Dias	IBC	Tarifa	Aporte	Dias	IBC	Aporte	Exonerado SENA e ICBF	Total Aportes
SUCURSAL: PRINCIPAL (1 Afiliados)																					**$1,423,500**	**$227,800**			**$1,423,500**	**$178,000**			**$0**	**$0**			**$1,423,500**		**$62,000**		**$0**	**$0**		**$467,800**
Centro de Trabajo: PRINCIPAL (1 Afiliados)																					**$1,423,500**	**$227,800**			**$1,423,500**	**$178,000**			**$0**	**$0**			**$1,423,500**		**$62,000**		**$0**	**$0**		**$467,800**
Ciudad: CUCUNUBA Depto: CUNDINAMARCA (1 Afiliados)																					**$1,423,500**	**$227,800**			**$1,423,500**	**$178,000**			**$0**	**$0**			**$1,423,500**		**$62,000**		**$0**	**$0**		**$467,800**
1	CC	2989413 CARRILLO JOSE																		25-14	30	$1,423,500	$227,800	EPS037	30	$1,423,500	$178,000		0	$0	$0	14-11	30	$1,423,500	4.350%	$62,000	0	$0	$0	No	$467,800
Total	**Afiliados(1)**																					$1,423,500	$227,800			$1,423,500	$178,000			$0	$0			$1,423,500		$62,000		$0	$0		$467,800

DATOS GENERALES DEL APORTANTE

Identificación	dv	Razon Social	Clase Aportante	Sucursal Principal	Direccion	Ciudad-Departamento	Teléfono	Exonerado SENA e ICBF
CC 2989413		CARRILLO CARRILLO JOSE GONZALO	INDEPENDIENTE	PRINCIPAL	vereda carrizal	CUCUNUBA-CUNDINAMARCA	8449727	No

DATOS GENERALES DE LA LIQUIDACION

Periodo		Clave		Tipo	Fecha		Pago		
Pensión	Salud	Pago	Planilla	Planilla	Limite	Pago	Banco	Dias Mora	Valor
2025-03	2025-03	2025040211280845216 3	9483500957	I	2025/04/03	2025/04/02	BANCO AV VILLAS	0	$467,800

RESUMEN DE PAGO

RIESGO	CODIGO	NIT	DV	AFILIADOS	VALOR LIQUIDADO	INTERESES MORA	SALDOS E INCAPACIDADES	VALOR A PAGAR
AFP (ADMINISTRADORAS: 1)				1	$227,800	$0	$0	$227,800
COLPENSIONES	25-14	900,336,004	7	1	$227,800	$0	$0	$227,800
ARL (ADMINISTRADORAS: 1)				1	$62,000	$0	$0	$62,000
ARL SURA	14-11	890,903,790	5	1	$62,000	$0	$0	$62,000
EPS (ADMINISTRADORAS: 1)				1	$178,000	$0	$0	$178,000
NUEVA E.P.S.	EPS037	900,156,264	2	1	$178,000	$0	$0	$178,000
TOTAL				**1**	**$467,800**	**$0**	**$0**	**$467,800**

compensar | miplanilla.com

PLANILLA INTEGRADA DE AUTOLIQUIDACION DE APORTES

DATOS DEL APORTANTE						
TIPO	NÚMERO	NOMBRE APORTANTE		DIRECCIÓN	TELÉFONO	CORREO	EXONERADO PAGO PARAFISCALES Y SALUD
CC	1075672239	USMAN FIOBAN SANCHEZ VILLAMIL		VEREDA EL OLIVO	8302010	paolac2801@hotmail.com	
FORMA PRESENTACIÓN	CLASE APORTANTE	NOMBRE SUCURSAL	CÓDIGO	DEPARTAMENTO	CIUDAD / MUNICIPIO		
ÚNICA	I – Independiente			CUNDINAMARCA	COGUA		NO

DATOS DE LA PLANILLA						
PLANILLA ASOCIADA	FECHA PAGO ASOCIADA (DIA/MES/AÑO)	TIPO PLANILLA	FECHA PAGO (DIA/MES/AÑO)	NÚMERO PLANILLA	CANTIDAD	
					EMPLEADOS	UPC
					1	0
PERIODO SALUD	PERIODO PENSIONES				TOTAL A PAGAR	
2025-03	2025-03	I	2025-03-12	84951020	$467.800	

TOTALES POR SUBSISTEMAS

TOTALES SALUD

Código EPS	Nombre	NIT	Cotización Obligatoria	UPC Adicional	Incapacidades		Licencia Maternidad		Días Mora	Valor Mora Cotización	Valor Mora UPC	Total a Pagar	No. Afiliados
					No. Autorización	Valor	No. Autorización	Valor					
EPS010	EPS Sura	800088702-2	178.000	0		0		0	0	0	0	178.000	1

TOTALES PENSIÓN

Código AFP	Nombre	NIT	Cotización Obligatoria	Aporte Voluntario Afiliado	Aporte Voluntario Aportante	Aporte FSP - Solidaridad	Aporte FSP - Subsistencia	Días Mora	Valor Mora Cotización	Valor Mora FSP	Total a Pagar	No. Afiliados
230201	Proteccion (ING + Proteccion)	800229739-0	227.800	0	0	0	0	0	0		227.800	1

TOTALES RIESGOS LABORALES

Código ARL	Nombre	NIT	Cotización Obligatoria	Incapacidades		Aportes Otros Sistemas	Valor Neto Cotización	Días Mora	Valor Mora Cotización	Subtotal Cotización	No. Radicado Saldo a Favor	Valor Saldo a Favor	Fondo Solidaridad	Total a Pagar	No. Afiliados
				No. Autorización	Valor										
14-11	ARL SURA	890903790-5	62.000				62.000	0	0	62.000			620	62.000	1

TOTALES CAJAS

Código CCF	Nombre	NIT	Valor Aporte	Días Mora	Valor Mora Aporte	Total a Pagar	No. Afiliados

TOTALES PARAFISCALES

Valor Aporte	Días Mora	Valor Mora Aporte	Total a Pagar	No. Afiliados
SENA				
0	0	0	0	0
ICBF				
0	0	0	0	0
ESAP				
MEN				

TOTALES POR SUBSISTEMA

Tipo Administradora	No. Administradoras Reportadas	Valor antes de IGE, LMA, IRP y Mora	Total a Pagar
Salud	1	178.000	178.000
Pensión	1	227.800	227.800
Riesgos Laborales	1	62.000	62.000
CCF	0	0	0
ESAP	0	0	0
ICBF	0	0	0
MEN	0	0	0
SENA	0	0	0
TOTALES	3	467.800	467.800

PAGADA

Este documento está clasificado como PRIVADO por parte de Compensar Operador de Información

compensar | miplanilla.com

PLANILLA INTEGRADA DE AUTOLIQUIDACION DE APORTES

DATOS DEL APORTANTE						
TIPO	NÚMERO	NOMBRE APORTANTE	DIRECCIÓN	TELÉFONO	CORREO	EXONERADO PAGO PARAFISCALES Y SALUD
CC	1075672239	USMAN FIOBAN SANCHEZ VILLAMIL	VEREDA EL OLIVO	8302010	paolac2801@hotmail.com	
FORMA PRESENTACIÓN	CLASE APORTANTE	NOMBRE SUCURSAL / CÓDIGO	DEPARTAMENTO	CIUDAD / MUNICIPIO		
ÚNICA	I – Independiente		CUNDINAMARCA	COGUA		NO

DATOS DE LA PLANILLA						
PLANILLA ASOCIADA	FECHA PAGO ASOCIADA (DIA/MES/AÑO)	TIPO PLANILLA	FECHA PAGO (DIA/MES/AÑO)	NÚMERO PLANILLA	CANTIDAD	
					EMPLEADOS	UPC
					1	0
PERIODO SALUD	PERIODO PENSIONES				TOTAL A PAGAR	
2025-03	2025-03	I	2025-03-12	84951020	$467.800	

DETALLE POR COTIZANTE

INFORMACIÓN COTIZANTE									INFORMACIÓN NOVEDADES																PENSIÓN							SALUD			RIESGOS LABORALES				CCF			PARAFISCALES				
No.	Tipo	No. de Identificación	Apellidos y Nombres	Cotizante	Subtipo	Extranjero	Colom. exterior	Exonerado	ING	RET	TDE	TAE	TDP	TAP	VSP	VST	SLN	IGE	LMA	VAC	AVP	VCT	IRL	CORRECCIÓN	Cód. AFP	IBC AFP	Cotización	Voluntario Afiliado	Voluntario Aportante	Fondo pensional de solidaridad	Fondo pensional de subsistencia	Cód. EPS	IBC EPS	Cotización / Valor UPC	Cód. ARL	IBC ARL	Clase de Riesgo	Cotización	Código CCF	IBC CCF	Aporte CCF	IBC otros parafiscales	Aporte SENA	Aporte ICBF	Aporte ESAP	Aporte MEN
1	CC	1075672239	SANCHEZ VILLAMIL USMAN FIOBAN	57	0			N																	230201	1.423.500	227.800	0	0	0	0	EPS010	1.423.500	178.000	14-11	1.423.500	4	62.000		0	0	0	0	0	0	0

PAGADA

Este documento está clasificado como PRIVADO por parte de Compensar Operador de Información

EL SUSCRITO REPRESENTANTE LEGAL DE LA EMPRESA CONSTRUCCIONES DYG SAS.
CON NIT 900686194-9

CERTIFICA QUE:

1. La empresa **CONSTRUCCIONES DYG SAS** ha efectuado el pago de aportes de sus empleados a los sistemas de salud, riesgos laborales, pensión y aportes parafiscales (Caja de Compensación Familiar, Servicio Nacional de Aprendizaje-SENA, Instituto Colombiano de Bienestar Familiar-ICBF) de conformidad con la normatividad aplicable vigente.

2. Que durante el periodo MARZO DEL 2025, realizó los pagos correspondientes a los aportes de seguridad social, los cuales corresponden al periodo cotizado en pensión, aportes parafiscales, riesgos laborales MARZO DEL 2025 y el periodo de servicio en salud correspondiente al MARZO DEL 2025.

3. La empresa **CONSTRUCCIONES DYG SAS,** se encuentra paz y salvo, por los conceptos de sueldos, salarios liquidaciones y prestaciones legales y extralegales del mes de MARZO DEL 2025. Se relaciona listado de personal vinculado en el proyecto:

ITEM	NOMBRES Y APELLIDOS	DOCUMENTO	IDENTIFICACIÓN
1	JOSE GONZALO CARRILLO	CEDULA	2989413
2	IVAN ANDRES CARRILLO GRANDE	CEDULA	1077340189
3	USMAN FIOBAN SANCHEZ VILLAMIL	CEDULA	1075672239

4. La presente certificación se expide a los siete (07) días del mes de abril del año 2025, dirigida a MHC, con el fin de dar cumplimiento con lo establecido en el ART. 50 de la Ley 789 de 2002.

Cordialmente,

_____

JOSE FLORENTINO SUAREZ GIL
Representante Legal
Nit. 900686194-9
Teléfono: 601-6728700
Dirección: CRA58 No. 169ª-55 OFICINA 131 P2

CONSORCIO VIAL MHC 063

Bogotá, 07 de abril 2025

Señores
CONSORCIO ICEACSA - TPF
Atn. Ing. Luis Antonio Rueda Rueda
Director de Interventoría
consorcio.iceacsatpf2021@gmail.com
colombia@tpfingenieria.com
Carrera 13ª No. 86ª - 40 Oficina 402
Teléfono fijo: 618 05 19
Bogotá
REFERENCIA: CONTRATO NÚMERO 989 DE 2021.: "MEJORAMIENTO MEDIANTE LA CONSTRUCCIÓN Y MANTENIMIENTO, GESTION PREDIAL, SOCIAL Y AMBIENTAL SOSTENIBLE DE LA RUTA DE LOS COMUNEROS (ZIPAQUIRÁ - BARBOSA -BUCARAMANGA; GIRÓN - PIEDECUESTA) EN LOS DEPARTAMENTOS DE CUNDINAMARCA, BOYACÁ Y SANTANDER, EN MARCO DE LA REACTIVACIÓN ECONÓMICA, MEDIANTE EL PROGRAMA DE OBRA PUBLICA "VÍAS PARA LALEGALIDAD Y LA REACTIVACIÓN VISIÓN 2030" MÓDULO 1. Mayo

ASUNTO: Pago de seguridad social integrada y aportes parafiscales contrato No.989 de 2021 correspondiente al mes de Marzo -2025

Respetado ingeniero Luis Antonio Rueda,

Yo, PABLO CESAR MOLINA SALAS identificado con Cedula de Ciudadanía Numero 80058930, en mi condición de director de Obra del CONSORCIO VIAL MHC 063 Identificado con el NIT 901,475,859-6, certifico el pago de los aportes de seguridad social (Pensión.Salud,Riesgos profesionales) y de los aportes parafiscales (Instituto Colombiano Del Bienestar familiar) pagados por CONSORCIO VIAL MHC 63 y sus proveedores , dentro de las obligaciones del contrato 989 de 2021. Mejoramiento mediante la construcción y Mantenimiento,Gestión,Predial,Social y ambiental sostenible de la ruta de los comuneros (Zipaquira,Barbosa,Bucaramanga:Giron-Piedecuesta)en los departamentos de Cundinamarca, Boyacá y Santander, en marco de la reactivación económica, mediante programa de obra pública "vías para la legalidad y la reactivación visión 2030" modulo 1, las cuales soportan el acta de obra N.46 correspondiente al mes de Marzo 2025.

Ing. Pablo Cesar Molina Salinas

Director de Obra

CONSORCIO VIAL MHC 063

Proyecto: Nelson Bohórquez
Reviso: Margarita Nieves
Anexos: 2

	INSTITUTO NACIONAL DE VIAS **PROCESO MISIONAL EJECUCIÓN DE PROYECTOS DE INFRAESTRUCTURA DE TRANSPORTE** **MANUAL DE INTERVENTORÍA OBRA PÚBLICA** **ACTA DE REUNIÓN**	CÓDIGO	MEPI-MN1-IN-14-FR-2
		VERSIÓN	1
		PÁGINA	

FECHA: 10/10/2024 (Día / Mes / Año)

(Este formato aplica para reuniones distintas a las de Comité de Obra)

ACTA DE REUNIÓN No. .....
(La numeración será consecutiva)

UNIDAD EJECUTORA: SMDC - GRUPO ORIENTE **DIRECCIÓN TERRITORIAL:** CUNDINAMARCA

CONTRATO DE OBRA No. 989 DE 2021
(Indicar número de contrato y año)

CONTRATISTA: CONSORCIO VIAL MHC 063

OBJETO DEL CONTRATO DE OBRA:
MEJORAMIENTO MEDIANTE LA CONSTRUCCIÓN Y MANTENIMIENTO, GESTION PREDIAL, SOCIAL Y AMBIENTAL SOSTENIBLE DE LA RUTA DE LOS COMUNEROS (ZIPAQUIRÁ - BARBOSA - BUCARAMANGA; GIRÓN - PIEDECUESTA) EN LOS DEPARTAMENTOS DE CUNDINAMARCA, BOYACÁ Y SANTANDER, EN MARCO DE LA REACTIVACIÓN ECONÓMICA, MEDIANTE EL PROGRAMA DE OBRA PUBLICA "VÍAS PARA LA LEGALIDAD Y LA REACTIVACIÓN VISIÓN 2030

CONTRATO DE INTERVENTORÍA No. 971 DE 2021
(Indicar número de contrato y año)

INTERVENTOR: CONSORCIO ICEACSA -TPF

OBJETIVOS DE LA REUNIÓN

Concertar los requisitos relativos a la acreditación de pagos de planillas del componente SST que debe presentar el CONSORCIO VIAL MHC 063 para el pago de actas de obra ante la interventoría

TEMAS A DESARROLLAR EN LA PRESENTE REUNIÓN

Requisitos relativos a la acreditación de pagos de planillas del componente SST que debe presentar el CONSORCIO VIAL MHC 063 para el pago de actas de obra ante la interventoría

Intervención de las partes

Conclusiones

DESARROLLO DE LA REUNIÓN

Se lleva a cabo reunión de comité de obra virtual, con asistencia virtual del INVIAS: Subdirección Territorial Cundinamarca: Ing Erika Uribe Navarro POR PARTE DEL CONTRATISTA :Gerente de Proyecto Ing. Xiomara González, Director de Obra: Ing. Pablo Molina Directores Jurídicos: Dra Yessica Castillo y DR. Martín Rativa, Ing Nelson Bohórquez SST, y por parte de la interventoría: Director de interventoria, Ingeniero Luis Antonio Rueda Rueda; Lider de Integración, Ing Maria Soledad Sanchez, Ing Mary Gomez SST, Ing Jun David Torres Ing Tecnico Auxiliar

CONSIDERACIONES DEL CONTRATISTA: El CONSORCIO VIAL MHC063 mediante comunicado R-0000004733 de fecha 11 de octubre de 2024 atiende el comunicado C971-3598-2024 del 04/10/2024 remitido por la interventoría en donde se le requiere acreditar la certificación de pago de los aportes legales (parafiscales) y las planillas de seguridad social del personal vinculado a la obra, certificando los pagos del periodo correspondiente al acta de obra presentada. Es de anotar que desde el mes de agosto de 2024, las actas de obra presentadas por el Consorcio no estaban siendo tramitadas por la interventoría, hasta tanto se presentaran la totalidad de certificaciones de pagos de aportes (según lo indicado en el Manual de Interventoría, que indica que se deben presentar las planillas correspondientes al período que se está cobrando). Sobre este aspecto el CONSORCIO VIAL MHC063 señaló lo siguiente: i) Se debe tener en cuenta que lo previsto en el contrato frente a la generación del pago, se encuentra expresamente condicionado a lo señalado en la "norma vigente", característica común e ineludible de todos los textos que regulan la materia en el manual de interventoría ii) En virtud del principio de legalidad, no es dable que las previsiones contractuales vayan en contra de la ley. Aun así, el contrato de obra no establece un pacto en contra de la ley, sino que por el contrario reafirma su aplicación por expresa remisión iii) En ese sentido y para el caso en concreto, el artículo 3.2.2.1 del Decreto 780 de 2016, sustituido por el Decreto 1990 de 2016, permite la presentación y pago de las planillas de seguridad social, hasta unas fechas determinadas, argumento que acoge de plano el Consorcio, indicando que hasta tanto las obligaciones de pago de las planillas no se encuentren vencidas, no es posible señalar un incumplimiento del contratista, por el contrario el mismo estará al día en el cumplimiento de sus obligaciones iv) Es pertinente anotar que, con relación a este mismo tema y particularmente frente a los contratistas de prestación de servicios profesionales, tales como los especialistas y expertos requeridos para la ejecución del contrato de obra, entidades del orden nacional como la Agencia Nacional de Contratación Pública, ente rector en la materia, han emitido conceptos que permiten establecer los criterios con los cuales se debe exigir al contratista el cumplimiento de sus obligaciones de pago relativas obligaciones sobre Seguridad Social. Nótese el siguiente texto:
"Las entidades estatales deben respetar el derecho del contratista a hacer los aportes al Sistema de Seguridad Social Integral a más tardar en las fechas indicadas en el artículo 3.2.2.1. del Decreto 1990 de 2016 y de conformidad con el artículo 244 de la Ley 1955 de 2019, que establece que la cotización se realiza mes vencido. Por tanto, en el último mes, el supervisor debe verificar que el contratista haya hecho sus aportes por lo devengado en el mes inmediatamente anterior (…)
"el proponente se encuentra al día con sus aportes, cuando realiza el pago mes vencido y por tanto la Entidad Estatal no debe exigir que se realicen los aportes de manera anticipada".

CONSIDERACIÓNES DE LA INTERVENTORÍA: Por su parte la interventoría señala que si bien dentro de su obligación contractual se establece que debe certificar la verificación del pago de los aportes parafiscales y de seguridad social como requisito para el trámite y el pago del Acta parcial de obra, encuentra de recibo los argumentos presentados por el Consorcio señalando que en aras de concertar los requisitos para viabilizar los pagos de actas de obra, sugiere que se suscriba un acta firmada por las 3 partes (INVIAS, interventoría y Consorcio) en la cual se indique que: i) El contratista presentará con las actas de obra a cobrar, los soportes de pago de las planillas correspondientes al mes que se está cobrando del personal vinculado a la misma, que tenga cumplida la fecha de pago para los 5 primeros días del mes; y para quienes no se les ha cumplido la fecha límite de pago, la planilla de pago del mes inmediatamente anterior. Con estos soportes la interventoría validará la presentación del acta de obra y gestionará su pago ii) Con relación al personal que tenga fecha de pago de obligaciones parafiscales y de seguridad social hasta el día 23 de cada mes, el contratista presentará los soportes con posterioridad a dicha fecha sin que ello represente impedimento para que la interventoría continué la gestión de pago y apruebe la misma.

La interventoría propone que esta acta sea socializada al interior de la entidad y con el personal de la interventoría a cargo del seguimiento del pago de las actas de obra con el objetivo que se valide el cumplimiento de los requisitos antes descritos por parte del contratista y se gestione con ellos los pagos requeridos por el mismo.

CONCEPTO DIRECCIÓN TERRITORIAL CUNDINAMARCA: La Dirección Territorial de Cundinamarca del INVIAS señala como viable la propuesta hecha por la interventoría y que acoge el CONSORCIO considerando que esta manera se zanjan las diferencias que llevaron a esta reunión, y viabiliza los requisitos que se deben tener en cuenta para que la interventoría pueda autorizar el pago de las actas de obra

CONCLUSIONES:
i) El contratista presentará con las actas de obra a cobrar, los soportes de pago de las planillas correspondientes al mes que se está cobrando del personal vinculado a la misma que tenga cumplida la fecha de pago para los 5 primeros días del mes; y para quienes no se les ha cumplido la fecha límite de pago, la planilla de pago del mes inmediatamente anterior. Con estos soportes la interventoría validará la presentación del acta de obra y gestionará su pago ii) Con relación al personal que tenga fecha de pago de obligaciones parafiscales y de seguridad social hasta el día 23 de cada mes, el contratista presentará los soportes con posterioridad a dicha fecha sin que ello represente impedimento para que la interventoría continué la gestión de pago y apruebe la misma. La entrega de los soportes del personal que tenga fecha de pago con posterioridad a los primeros 5 días del mes, será requisito para el trámite del acta del mes siguiente.

	INSTITUTO NACIONAL DE VIAS **PROCESO MISIONAL EJECUCIÓN DE PROYECTOS DE INFRAESTRUCTURA DE TRANSPORTE** **MANUAL DE INTERVENTORÍA OBRA PÚBLICA** **ACTA DE REUNIÓN**	CÓDIGO	MEPI-MN1-IN-14-FR-2
		VERSIÓN	1
		PÁGINA	

FECHA: 10/10/2024 (Día / Mes / Año)

COMPROMISOS PACTADOS	**FECHA DE CUMPLIMIENTO (Día /Mes / Año)**	**RESPONSABLES**
El Consorcio creará la primera versión del acta a suscribirse y lo socializará con la entidad y la interventoría para concertar el texto y posterior firma	15/10/2024	CONSORCIO VIAL MHC 063

FECHA PRÓXIMA REUNIÓN: No aplica (Día / Mes / Año)

NOTAS:

1. Las decisiones tomadas en la presente Reunión, no pueden modificar ni modifican por si solas el Contrato de Obra ni el contrato de Interventoría suscritos. En el evento de requerirse una modificación contractual debe surtirse de manera previa el trámite interno correspondiente.

2. Se firma la presente Acta de Reunión bajo la responsabilidad expresa de quienes en ella intervienen, de conformidad con las obligaciones y funciones desempeñadas por cada uno de los mismos.

LA PRESENTE ACTA DE REUNIÓN ES LEÍDA EN SU INTEGRIDAD ANTES DE LA SUSCRIPCIÓN POR LOS PARTICIPANTES:

NOMBRE DEL PARTICIPANTE	CARGO	EMPRESA / ENTIDAD	FIRMA
Erika Uribe Navarro	Profesional especializado	INVIAS - DTCUN	
Luis Antonio Rueda Rueda	Director de Interventoría	Consorcio ICEACSA -TPF	
Xiomara González	Gerente de Proyecto	Consorcio Vial MHC 063	
Yessica Castillo	Directora Jurídica Laboral	MHC	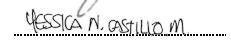
Martín Rativa	Director Jurídico Concesiones	MHC	
Pablo Molina	Director de Obra	Consorcio Vial MHC 063	
Nelson Dario Bohorquez	Residente SST	Consorcio Vial MHC 063	
Maria Soledad Sanchez	Lider de integracion	Consorcio ICEACSA -TPF	
Juan David Torres	Ing Tecnico Auxiliar	Corsorcio ICEACSA - TPF	
Mary Gomez	Inspectora SST	Consorcio ICEACSA- TPF	

Original: Informe mensual de Interventoría. Archivo de Gestión del INVIAS.
Copias: Contratista, Interventor y Dirección Territorial



FECHA DE NACIMIENTO **26-DIC-1986**

BOGOTA D.C.
(CUNDINAMARCA)
LUGAR DE NACIMIENTO

1.62 ESTATURA | **O+** G.S. RH | **F** SEXO

04-ENE-2005 BOGOTA D.C.
FECHA Y LUGAR DE EXPEDICION

REGISTRADORA NACIONAL
ALMABEATRIZ RENGIFO LOPEZ

INDICE DERECHO

P-1500117-42134946-F-1010168991-20050303 **02351** 05062A 02 180463312

REPUBLICA DE COLOMBIA
IDENTIFICACION PERSONAL
CEDULA DE CIUDADANIA

NUMERO **1.010.168.991**

FERNANDEZ BECERRA
APELLIDOS

IVONNE
NOMBRES

Ivonne Fernandez B
FIRMA

República de Colombia
Ministerio de Comercio Industria y Turismo

JUNTA CENTRAL DE CONTADORES
TARJETA PROFESIONAL
DE CONTADOR PUBLICO

146684-T

IVONNE
FERNANDEZ BECERRA
C.C. 1010168901

RESOLUCION INSCRIPCION 50 FECHA 11/02/2010
UNIVERSIDAD PILOTO DE COLOMBIA

PRESIDENTE Leonardo Sánchez G.

LEONARDO SANCHEZ GARRIDO 157282

71142

FIRMA DEL TITULAR

Esta tarjeta es el único documento que lo acredita como CONTADOR PUBLICO de acuerdo con lo establecido en la Ley 43 de 1990.
Agradecemos a quien encuentre esta tarjeta devolverla al Ministerio de Comercio Industria y Turismo - Junta Central de Contadores.

UNIDAD ADMINISTRATIVA ESPECIAL **JUNTA CENTRAL DE CONTADORES**

Certificado No:

985C828A466B2692

LA REPUBLICA DE COLOMBIA

MINISTERIO DE COMERCIO, INDUSTRIA Y TURISMO

UNIDAD ADMINISTRATIVA ESPECIAL

JUNTA CENTRAL DE CONTADORES

CERTIFICA A:
QUIEN INTERESE

Que el contador público **IVONNE FERNANDEZ BECERRA** identificado con CÉDULA DE CIUDADANÍA No 1010168991 de BOGOTA, D.C. (BOGOTA D.C) Y Tarjeta Profesional No 146684-T SI tiene vigente su inscripción en la Junta Central de Contadores y desde la fecha de Inscripción.

NO REGISTRA ANTECEDENTES DISCIPLINARIOS ******************************
****
****

EL CONTADOR PUBLICO NO HA CUMPLIDO CON LA OBLIGACION DE ACTUALIZAR EL REGISTRO

Dado en BOGOTA a los 10 días del mes de Mayo de 2021 con vigencia de (3) Meses, contados a partir de la fecha de su expedición.

DIRECTOR GENERAL

ESTE CERTIFICADO DIGITAL TIENE PLENA VALIDEZ DE CONFORMIDAD CON LO ESTABLECIDO EN EL ARTICULO 2 DE LA LEY 527 DE 1999, DECRETO UNICO REGLAMENTARIO 1074 DE 2015 Y ARTICULO 6 PARAGRAFO 3 DE LA LEY 962 DEL 2005

Para confirmar los datos y veracidad de este certificado, lo puede consultar en la página web www.jcc.gov.co digitando el número del certificado

REPUBLICA DE COLOMBIA
IDENTIFICACION PERSONAL
CEDULA DE CIUDADANIA

NUMERO **79.901.429**

CIFUENTES LINARES

APELLIDOS

JORGE EDUARDO

NOMBRES

FIRMA

INDICE DERECHO

FECHA DE NACIMIENTO **06-MAR-1978**

BOGOTA D.C.
(CUNDINAMARCA)

LUGAR DE NACIMIENTO

1.70 ESTATURA | **O+** G.S. RH | **M** SEXO

08-ABR-1996 BOGOTA D.C.

FECHA Y LUGAR DE EXPEDICION

REGISTRADOR NACIONAL
CARLOS ARIEL SÁNCHEZ TORRES

A-1500150-00130570-M-0079901429-20081122 0006659602A 1 1520045039

REGISTRADURIA NACIONAL DEL ESTADO CIVIL



IDEQS

FIRMA DEL TITULAR

28577

Esta tarjeta es el único documento que lo acredita como CONTADOR PUBLICO de acuerdo con lo establecido en la Ley 43 de 1990.
Agradecemos a quien encuentre esta tarjeta devolverla al Ministerio de Educación Nacional - Junta Central de Contadores.

LOGOFORMAS COMM. 2922568

República de Colombia
Ministerio de Educación Nacional

JUNTA CENTRAL DE CONTADORES
TARJETA PROFESIONAL
DE CONTADOR PUBLICO

108597-T

JORGE EDUARDO
CIFUENTES LINARES
C.C. 79901429
RESOLUCION INSCRIPCION 03 FECHA 2005/02/03
UNIVERSIDAD DE LA SALLE

PRESIDENTE

LUZ MYRIAM DIAZ MUÑOZ 118246

UNIDAD ADMINISTRATIVA ESPECIAL **JUNTA CENTRAL DE CONTADORES**

Certificado No:

4BEDFFC7359D2BFB

LA REPUBLICA DE COLOMBIA

MINISTERIO DE COMERCIO, INDUSTRIA Y TURISMO

UNIDAD ADMINISTRATIVA ESPECIAL

JUNTA CENTRAL DE CONTADORES

CERTIFICA A:
QUIEN INTERESE

Que el contador público **JORGE EDUARDO CIFUENTES LINARES** identificado con CÉDULA DE CIUDADANÍA No 79901429 de BOGOTA, D.C. (BOGOTA D.C) Y Tarjeta Profesional No 108597-T SI tiene vigente su inscripción en la Junta Central de Contadores y desde la fecha de Inscripción.

NO REGISTRA ANTECEDENTES DISCIPLINARIOS ******************************
****
****

EL CONTADOR PUBLICO NO HA CUMPLIDO CON LA OBLIGACION DE ACTUALIZAR EL REGISTRO

Dado en BOGOTA a los 10 días del mes de Mayo de 2021 con vigencia de (3) Meses, contados a partir de la fecha de su expedición.

DIRECTOR GENERAL

ESTE CERTIFICADO DIGITAL TIENE PLENA VALIDEZ DE CONFORMIDAD CON LO ESTABLECIDO EN EL ARTICULO 2 DE LA LEY 527 DE 1999, DECRETO UNICO REGLAMENTARIO 1074 DE 2015 Y ARTICULO 6 PARAGRAFO 3 DE LA LEY 962 DEL 2005

Para confirmar los datos y veracidad de este certificado, lo puede consultar en la página web www.jcc.gov.co digitando el número del certificado

Banco de Occidente

CERTIFICACIÓN

Mediante la presente certificamos que **CONSORCIO VIAL MHC 063** identificado con Nit 901.475.859-6 es cuenta habiente del Banco de Occidente desde el 22 de abril de 2021 con cuenta corriente No. 235-84664-9 la cual se encuentra activa y vigente.

Por lo anterior podemos afirmar que la mejor carta de presentación del **CONSORCIO VIAL MHC 063** es ser un "Cliente Activo del BANCO de OCCIDENTE".

Expedimos esta certificación hoy 23 de abril de 2021 a **CONSORCIO VIAL MHC 063**

Cordialmente,

VIVIANA LUCIA MONICA

DIAN

Autorización Numeración de Facturación

1876

Espacio reservado para la DIAN

4. Número de formulario 18764084385095

(415)7707212489984(8020) 001876408438509 5

5. Número de Identificación Tributaria - NIT	6. DV	7. Primer apellido	8. Segundo apellido	9. Primer nombre	10. Otros nombres
9 0 1 4 7 5 8 5 9	6				

11. Razón social
CONSORCIO VIAL MHC 063

12. Dirección seccional
Impuestos de Bogotá

Cód. 3 2

24. Dirección
CR 22 A 85 20

25. País	26.Departamento	27. Municipio
Colombia	Bogotá D.C.	Bogotá, D.C.

La U.A.E. Dirección de Impuestos y Aduanas Nacionales, conforme a la facultad discrecional establecida en el artículo 684 - 2 del Estatuto Tributario y en virtud de lo estipulado en la Resolución 000165 del 01/11/2023, por la cual se dictan otras disposiciones en materia de sistemas de facturación; previo estudio y evaluación de la solicitud realizada por el contribuyente, representante legal o apoderado debidamente acreditado; determina autorizar los rangos de numeración de facturación y/o documento equivalente. En los casos, en que se agote dicha numeración antes de culminar su vigencia, el interesado tendrá derecho a solicitar una nueva autorización, de acuerdo con el tramite establecido.

Las vigencias de los rangos de numeración de facturación, se contarán a partir de la formalización de éste documento oficial.

Si el obligado a facturar; no hubiere agotado la numeración de facturación transcurrido el término de la vigencia autorizada, con 15 días de antelación podrá solicitar la habilitación de la numeración sobrante.

Cuando se trate de una solicitud de inhabilitación de la numeración de facturación y/o documento equivalente, la vigencia es permanente, por lo tanto, no procede la habilitación de dichos rangos.

El formato oficial 1876 Autorización numeración de facturación es único e intransferible, solo surte efecto durante la vigencia para el titular del mismo, por ende, su custodia y divulgación es exclusiva responsabilidad del facturador. El uso no autorizado del formato o su adulteración puede tener consecuencias de tipo penal.

Nota: La no adopción o violación de los sistemas técnicos de control, dará lugar a la sanción establecida en el artículo 684-2 del E.T

Firma del solicitante

Firma del funcionario autorizado

DIAN
2024-11-29 / 04:36:19 PM
Fecha Acuse de Recibo
Firmado

984. Apellidos y nombres
985. Cargo
989. Dependencia

990. Lugar administrativo SUBDIRECCION DE FACTURA ELECTRONICA Y SOLUCI
991. Organización U.A.E. DIRECCION DE IMPUESTOS Y ADUANAS NACION
992. Área
993. Establecimiento

1001. Apellidos y nombres HUERTAS COTES MARIO ALBERTO
1002. Tipo documento Cédula de Ciudadanía
1003. No. Identiflcación 19146113 1004. DV 0
1005. Cod. Representación Representante Legal Principal
1006. Organización CONSORCIO VIAL MHC 063

997. Fecha formalización 2024-11-29 16:36:19

AUTORIZADO

DIAN

Autorización Numeración de Facturación

1876

Espacio reservado para la DIAN

4. Número de formulario 18764084385095

(415)7707212489984(8020) 001876408438509 5

5. Número de Identificación Tributaria - NIT	6. DV	7. Primer apellido	8. Segundo apellido	9. Primer nombre	10. Otros nombres
9 0 1 4 7 5 8 5 9	6				

11. Razón social

CONSORCIO VIAL MHC 063

Rangos de numeración para autorizar, habilitar o inhabilitar

	29. Establecimiento	30. Modalidad	Cód.	31. Prefijo	32. Desde el número	33. Hasta el número	38. Vigencia	34. Tipo solicitud	Cód.
1	CONSORCIO VIAL MHC 063 CR 22 A 85 20	FACTURA ELECTRÓNICA DE VENTA	4	FE	101	200	24	AUTORIZACIÓN	1
2									
3									
4									
5									
6									
7									
8									
9									
10									
11									

AUTORIZADO