6/08/2025

MHC S.A.S

CONSORCIO VIAL MHC 063

INSTITUTO NACIONAL DE VIAS

800.215.807-2

Calle 25G N73B-90 - Piso 6

7056000

CONTRATO 989 de 2021- MEJORAMIENTO MEDIANTE LA CONSTRUCCIÓN Y MANTENIMIENTO, GESTION PREDIAL, SOCIAL Y AMBIENTAL SOSTENIBLE DE LA RUTA DE LOS COMUNEROS (ZIPAQUIRÁ -BARBOSA -BUCARAMANGA; GIRÓN - PIEDECUESTA) EN LOS DEPARTAMENTOS DE CUNDINAMARCA, BOYACÁ Y SANTANDER, EN MARCO DE LA REACTIVACIÓN ECONÓMICA,MEDIANTE EL PROGRAMA DE OBRA PÚBLICA "VÍAS PARA LA LEGALIDAD Y LA REACTIVACIÓN VISIÓN 2030- MODULO 1

Acta de recibo de Obra No.50 Julio de 2025		2,641,330,965.00
Administracion	23%	607,506,122.00
Imprevistos	5%	132,066,548.00
Utilidad	2%	52,826,619.00
IVA	19%	10,037,058.00
Valor Básico Gestión Social (Reembolso)		26,648,385.00
Otros Costos Relacionados Con Reembolso De Gastos (2.5% De Gestion Social)		666,210.00
Iva Gestión Social	19%	126,579.00
Gestión Predial		1,617,000.00
IVA Gestion predial	19%	307,230.00
Adquisicion predial		694,133,358.00
OTROS (Administración de Adquisicion predial)		17,353,334.00
IVA 19% SOBRE ADMINISTRACION DE ADQUISICION PREDIAL	19%	3,297,133.00
	SUBTOTAL	**4,174,148,541.00**
	IVA	13,768,000.00
	VALOR TOTAL	**4,187,916,541.00**

Observaciones: #$24-02-00;Contrato 989 de 2021;jlrodriguezd@invias.gov.co#$

CUATRO MIL CIENTO OCHENTA Y SIETE MILLONES NOVECIENTOS DIECISÉIS MIL QUINIENTOS CUARENTA Y UN PESOS MCTE

Consorciados:

Mario Alberto Huertas Cotes Nit: 19.146.113-0

MHC Ingenieria y Construccion de obras civiles S.A.S Nit: 900.904.055-1

	INSTITUTO NACIONAL DE VÍAS PROCESO MISIONAL EJECUCIÓN DE PROYECTOS DE INFRAESTRUCTURA DE TRANSPORTE MANUAL DE INTERVENTORÍA OBRA PUBLICA **HOJA DE RUTA Y ORDEN DE PAGO CONTRATO DE OBRA**	CÓDIGO	MEPI-MN1-IN-4-FR-2
		VERSIÓN	1
		PÁGINA	

FECHA: 08/08/2025 (Día / Mes / Año)

UNIDAD EJECUTORA: Subdirección de Modernización de Carreteras Nacionales - Grupo Oriente **DIRECCIÓN TERRITORIAL:** CUNDINAMARCA PERIODO MES: JULIO DE 2025.

ACTA PARCIAL DE OBRA No. 50 (Indique el número del acta) ACTA AJUSTE PROVISIONAL No. (Indique el número del acta) ACTA AJUSTE DEFINITIVO No. (Indique el número del acta) VALOR BÁSICO ACTA: $ 4,174,148,541.00

	Día/Mes/Año			FIRMA	CAUSAS DE LA DEVOLUCIÓN:
FECHA DE PRESENTACIÓN POR PARTE DEL CONTRATISTA AL INTERVENTOR	8/08/2025	NOMBRE DE QUIEN RECIBE	LUIS ANTONIO RUEDA RUEDA		
FECHA DE DEVOLUCIÓN POR PARTE DEL INTERVENTOR (EN CASO DE REQUERIRSE)		NOMBRE DE QUIEN RECIBE			
FECHA DE ENTREGA DEL ACTA CORREGIDA DEL CONTRATISTA AL INTERVENTOR		NOMBRE DE QUIEN RECIBE			
FECHA DE APROBACIÓN POR PARTE DEL INTERVENTOR		NOMBRE DE QUIEN APRUEBA			
FECHA DE PRESENTACIÓN DEL INTERVENTOR A LA DIRECCIÓN TERRITORIAL	8/08/2025	NOMBRE DE QUIEN SUSCRIBE	LUIS ANTONIO RUEDA RUEDA		
FECHA DE DEVOLUCIÓN POR PARTE DE LA DIRECCIÓN TERRITORIAL (EN CASO DE REQUERIRSE)		NOMBRE DE QUIEN RECIBE			
FECHA DE PRESENTACIÓN DEL INTERVENTOR A LA DIRECCIÓN TERRITORIAL	8/08/2025	NOMBRE DE QUIEN RECIBE	GUSTAVO ALFONSO CEPEDA OCAMPO		
FECHA DE DEVOLUCIÓN POR PARTE DE LA DIRECCIÓN TERRITORIAL (EN CASO DE REQUERIRSE)		NOMBRE DE QUIEN RECIBE			
FECHA DE PRESENTACIÓN DEL INTERVENTOR A LA DIRECCIÓN TERRITORIAL		NOMBRE DE QUIEN RECIBE			
FECHA DE SUSCRIPCIÓN POR EL DIRECTOR TERRITORIAL		NOMBRE DE QUIEN RECIBE			
FECHA DE ENTREGA DE LA DIRECCIÓN TERRITORIAL AL CONTRATISTA		NOMBRE DE QUIEN RECIBE			
FECHA DE ENTREGA AL GESTOR TÉCNICO DE PROYECTO	19-08-2025	NOMBRE DE QUIEN SUSCRIBE	LUIS EDUARDO GARZÓN CHARUM		
FECHA DE DEVOLUCIÓN POR PARTE DEL GESTOR TÉCNICO DE PROYECTO (EN CASO DE REQUERIRSE)		NOMBRE DE QUIEN SUSCRIBE			
FECHA DE ENTREGA DEL ACTA CORREGIDA AL GESTOR TÉCNICO DE PROYECTO		NOMBRE DE QUIEN SUSCRIBE			
FECHA DE SUSCRIPCIÓN POR PARTE DEL ORDENADOR DEL PAGO	27/08/2025	NOMBRE DE QUIEN SUSCRIBE	Jessica Lorena Rodriguez Delgado		

Para la orden de pago debe estar diligenciada la hoja de ruta en su totalidad.

ORDEN DE PAGO

CONTRATO DE OBRA No.: 989 DE 2021

OBJETO: MEJORAMIENTO MEDIANTE LA CONSTRUCCIÓN Y MANTENIMIENTO, GESTION PREDIAL, SOCIAL Y AMBIENTAL SOSTENIBLE DE LA RUTA DE LOS COMUNEROS (ZIPAQUIRÁ - BARBOSA - BUCARAMANGA; GIRÓN - PIEDECUESTA) EN LOS DEPARTAMENTOS DE CUNDINAMARCA, BOYACÁ Y SANTANDER, EN MARCO DE LA REACTIVACIÓN ECONÓMICA, MEDIANTE EL PROGRAMA DE OBRA PÚBLICA "VÍAS PARA LA LEGALIDAD Y LA REACTIVACIÓN VISIÓN 2030" MÓDULO 1.

CONTRATISTA: CONSORCIO VIAL MHC 063 **NIT.** 901475859-6

DE ACUERDO CON LA FACULTAD OTORGADA POR EL, JESSICA LORENA RODRIGUEZ DELGADO (Indicar el ordenador del pago) AUTORIZA EL PAGO A: CONSORCIO VIAL MHC 063

VALOR TOTAL A PAGAR: $ 4,187,916,541.00 (Indicar el valor incluido IVA con amortización de anticipo) VALOR EN LETRAS: CUATRO MIL CIENTO OCHENTA Y SIETE MILLONES NOVECIENTOS DIECISÉIS MIL QUINIENTOS CUARENTA Y UN PESOS M/CTE

CORRESPONDIENTE AL ACTA: RECIBO PARCIAL DE OBRA No.50 (Indicar si es Acta de Recibo Parcial de Obra o de Ajuste y el No. del Acta) **DEL PERIODO** JULIO DE 2025. (Indicar el periodo del Acta) y con cargo al registro presupuestal indicado en el formato de afectación presupuestal.

Firma
Nombre: GUSTAVO ALFONSO CEPEDA OCAMPO
Matricula profesional No.: 25202-248533 CND
SUPERVISOR CONTRATO DE INTERVENTORÍA (E)
Fecha firma:
(Suscribe según su competencia)

Firma
Nombre: GUSTAVO ALFONSO CEPEDA OCAMPO
Matricula profesional No.: 25202-248533 CND
DIRECTOR TERRITORIAL
Fecha firma:
(Suscribe según su competencia)

Firma
Nombre: LUIS EDUARDO GARZÓN CHARUM
Matricula profesional No.: 2520262127CND
GESTOR TÉCNICO DE PROYECTO
Fecha firma: 20/08/2025
(Suscribe según su competencia)

Firma RODRIGUEZ DELGADO JESSICA LORENA Firmado digitalmente por RODRIGUEZ DELGADO JESSICA LORENA Fecha: 2025.08.27 11:49:10 -05'00'
Nombre: JESSICA LORENA RODRIGUEZ DELGADO
Matrícula Profesional No.: 186784
ORDENADOR DEL PAGO
Fecha de Firma: 27/08/2025

Original: Anexo para el pago de la cuenta. (Subdirección Financiera).
Copias: Unidad Ejecutora, Interventor y Dirección Territorial.

FECHA: 06/08/2025 (Día / Mes / Año)

UNIDAD EJECUTORA: Subdirección de Modernización de Carreteras Nacionales - Grupo Oriente **DIRECCIÓN TERRITORIAL:** CUNDINAMARCA **ACTA No.** 50 **VALOR BÁSICO ACTA:** $ 4,174,148,541.00 **MES** JULIO 2025

ACTA FINAL ☐

CONTRATO No : 989 DE 2021 (Indique número y año)

OBJETO:
MEJORAMIENTO MEDIANTE LA CONSTRUCCIÓN Y MANTENIMIENTO, GESTION PREDIAL, SOCIAL Y AMBIENTAL SOSTENIBLE DE LA RUTA DE LOS COMUNEROS (ZIPAQUIRÁ -BARBOSA -BUCARAMANGA; GIRÓN -PIEDECUESTA) EN LOS DEPARTAMENTOS DE CUNDINAMARCA, BOYACÁ Y SANTANDER, EN MARCO DE LA REACTIVACIÓN ECONÓMICA,MEDIANTE EL PROGRAMA DE OBRA PÚBLICA "VÍAS PARA LA LEGALIDAD Y LA REACTIVACIÓN VISIÓN 2030"MÓDULO 1.

CONTRATISTA: CONSORCIO VIAL MHC 063 (Indique la ruta y tramo del alcance del contrato según código vial)

CONTRATO DE INTERVENTORÍA No.: 971-2021 INTERVENTOR: CONSORCIO ICEACSA-TPF

PLAZO INICIAL: 114 MESES (En meses según contrato principal) PLAZO ACUMULADO: 112 MESES (En meses según las prórrogas sin suspensiones)

FECHA DE INICIO DEL CONTRATO: 21/06/2021 (Indique día/mes/año) FECHA DE VENCIMIENTO ACTUAL: 31/08/2030 (Incluidas las suspensiones, indique día/mes/año)

FECHA DE SUSPENSIÓN: N/A (Indique la suspensión que corresponda con el periodo del acta) FECHA DE REANUDACIÓN: N/A (Indique día/mes/año)

VALOR INICIAL (incluido IVA $ 465,288,090,475.00 (Según contrato principal) VALOR ADICIONES (incluido IVA) **(B)** $ 67,580,051,078.00

VALOR ACUMULADO (incluido IVA) **(C=A+B)**: $ 532,868,141,553.00

No. DE ORDEN	GRUPO DE AJUSTE (ICCP-ICOCIV)	ESPECIFICACIÓN		CONDICIONES INICIALES (SEGÚN LA PROPUESTA ECONÓMICA APROBADA)						CONDICIONES ACTUALIZADAS Última Acta de Modificación No. 21 de fecha 25/07/2025		OBRA EJECUTADA			
												PRESENTE ACTA		ACUMULADO	
		GRAL.	PART.	DESCRIPCIÓN ÍTEM	UND	CANTIDAD	VALOR UNITARIO		VALOR TOTAL	CANTIDAD	VALOR	CANTIDAD	VALOR	CANTIDAD	VALOR
EXPLANACIONES															
1	1-11601	200-13		Desmonte y limpieza en zonas no boscosas	Ha	72.00	$ 1,154,770.00	$	83,143,440	72.00	$ 83,143,440	-	$ -	17.23	$ 19,896,687.00
2	5-11604	201-13		Demolición de Estructuras	m3	4,039.00	$ 113,400.00	$	458,022,600	2,344.00	$ 265,809,600	-	$ -	1,272.00	$ 144,244,800.00
3	5-11601	201-13		Remoción de cercas de alambre	m	9,334.00	$ 4,470.00	$	41,722,980	9,334.00	$ 41,722,980	-	$ -	140.00	$ 625,800.00
4	1-11601	210-13		Excavación sin clasificar de la explanación y canales	m3	566,041.00	$ 10,000.00	$	5,660,410,000	591,849.00	$ 5,918,490,000	9.00	$ 90,000.00	264,556.00	$ 2,645,560,000.00
5	1-11601	210-13		Excavación sin clasificar de préstamos	m3	146,834.00	$ 12,570.00	$	1,845,703,380	-	$ -	-	$ -	-	$ -
6	1-11601	210-13		Excavación en roca de la explanación y canales	m3	14,784.00	$ 62,890.00	$	929,765,760	48,922.00	$ 3,076,704,580	-	$ -	11,425.00	$ 718,518,250.00
7	1-11601	210-13		Excavaciones en material común de la Explanación y Canales	m3	368,680.00	$ 10,000.00	$	3,686,800,000	-	$ -	-	$ -	-	$ -
8	1-11601	220.1		Terraplenes	m3	734,168.00	$ 12,000.00	$	8,810,016,000	690,250.00	$ 8,283,000,000	281.00	$ 3,372,000.00	316,943.40	$ 3,803,320,800.00
SUBTOTAL								**$**	**21,515,584,160**	-	**$ 17,668,870,600**		**$ 3,462,000.00**	-	**$ 7,332,166,337.00**
BASES, SUBBASES Y AFIRMADOS										-					
9	2-11602	320-13		Subbase Granular clase A	m3	184,744.00	$ 139,000.00	$	25,679,416,000	27,890.00	$ 3,876,710,000	-	$ -	4,017.00	$ 558,363,000.00
10	2-11602	330-13		Base granular clase A	m3	124,370.00	$ 150,000.00	$	18,655,500,000	-	$ -	-	$ -	-	$ -
11	2-11602	330-13		Base granular para bacheo clase A	m3	12,600.00	$ 179,850.00	$	2,266,110,000	-	$ -	-	$ -	-	$ -
Subtotal								**$**	**46,601,026,000**	-	**$ 3,876,710,000**		**$ -**		**$ 558,363,000.00**
PAVIMENTOS ASFALTICOS										-					
12	7-11603	420-13		Riego de imprimación con emulsión asfáltica CRL-1	m2	197,124.00	$ 2,910.00	$	573,630,840	319,315.00	$ 929,206,650	79.00	$ 229,890.00	155,969.00	$ 453,869,790.00
13	7-11603	421-13		Riego de liga con emulsión asfáltica CRR-1	m2	522,324.00	$ 1,840.00	$	961,076,160	1,131,973.00	$ 2,082,830,320	15,293.00	$ 28,139,120.00	710,304.00	$ 1,306,959,360.00
14	7-11603		450.1P	Mezcla densa en caliente tipo MDC-25	m3	29,548.00	$ 750,000.00	$	22,161,000,000	7,251.00	$ 5,438,250,000	-	$ -	7,250.40	$ 5,437,800,000.00
15	7-11603		450.2P	Mezcla densa en caliente Tipo MDC-19	m3	26,624.00	$ 760,000.00	$	20,234,240,000	28,149.00	$ 21,393,240,000	56.70	$ 43,092,000.00	14,527.90	$ 11,041,204,000.00
16	7-11603		450.10P.	Mezcla densa en caliente Tipo MSC-25 para bacheos	m3	5,040.00	$ 795,600.00	$	4,009,824,000	7,757.00	$ 6,171,469,200	-	$ -	7,756.40	$ 6,170,991,840.00
17	7-11603		460.1P	Fresado de pavimento asfaltico	m3	14,175.00	$ 72,820.00	$	1,032,223,500	60,859.00	$ 4,431,752,380	1,949.90	$ 141,991,718.00	51,166.07	$ 3,725,913,217.00
18	7-11603	465-13		Excavación para reparación de pavimento asfáltico existente incluyendo el corte y la remoción de las capas asfálticas y de las subyacentes.	m3	22,680.00	$ 78,890.00	$	1,789,225,200	5,497.00	$ 433,658,330	-	$ -	761.40	$ 60,066,846.00
19	7-11603	466-13		Sello de grietas en pavimento asfaltico sin ruteo	m	10,000.00	$ 4,340.00	$	43,400,000	222,969.00	$ 967,685,461	36,024.20	$ 156,345,028.00	154,849.00	$ 672,044,660.00
Subtotal								**$**	**50,804,619,700**	-	**$ 41,848,092,341**		**$ 369,797,756.00**		**$ 28,868,849,713.00**
PAVIMENTOS DE CONCRETO										-					
20	7-11603	500-13		Pavimento de concreto Hidraulico	m3	932.00	$ 837,200.00	$	780,270,400	-	$ -	-	$ -	-	$ -
Subtotal								**$**	**780,270,400**	-	**$ -**		**$ -**		**$ -**
ESTRUCTURAS Y DRENAJES										-					
21	5	600-13		Excavaciones varias sin clasificar	m3	122,977.00	$ 28,000.00	$	3,443,356,000	-	$ -	-	$ -	-	$ -
21-A	5-11604	600-13		Excavaciones varias sin clasificar	m3		$ 28,000.00	$	-	55.00	$ 1,540,000	-	$ -	-	$ -
21-B	5-11605	600-13		Excavaciones varias sin clasificar	m3		$ 28,000.00	$	-	-	$ -	-	$ -	-	$ -
21-C	5-11606	600-13		Excavaciones varias sin clasificar	m3		$ 28,000.00	$	-	-	$ -	-	$ -	-	$ -
21-D	5-14101	600-13		Excavaciones varias sin clasificar	m3		$ 28,000.00	$	-	-	$ -	-	$ -	-	$ -
22	5	600-13		Excavaciones varias en roca en seco	m3	11,429.00	$ 81,880.00	$	935,806,520	-	$ -	-	$ -	-	$ -
22-A	5-11604	600-13		Excavaciones varias en roca en seco	m3		$ 81,880.00	$	-	188.00	$ 15,393,440	-	$ -	1.30	$ 106,444.00
22-B	5-11605	600-13		Excavaciones varias en roca en seco	m3		$ 81,880.00	$	-	-	$ -	-	$ -	-	$ -
22-C	5-11606	600-13		Excavaciones varias en roca en seco	m3		$ 81,880.00	$	-	-	$ -	-	$ -	-	$ -
22-D	5-14101	600-13		Excavaciones varias en roca en seco	m3		$ 81,880.00	$	-	-	$ -	-	$ -	-	$ -
23	5	600-13		Excavaciones varias en material comun en seco	m3	3,500.00	$ 25,950.00	$	90,825,000	384.80	$ 9,985,560	-	$ -	384.80	$ 9,985,560.00
23-A	5-11604	600-13		Excavaciones varias en material comun en seco	m3		$ 25,950.00	$	-	27,552.00	$ 714,974,400	74.60	$ 1,935,870.00	21,607.80	$ 560,722,410.00
23-B	5-11605	600-13		Excavaciones varias en material comun en seco	m3		$ 25,950.00	$	-	3,000.00	$ 77,850,000	-	$ -	640.30	$ 16,615,785.00
23-C	5-11606	600-13		Excavaciones varias en material comun en seco	m3		$ 25,950.00	$	-	3,000.00	$ 77,850,000	114.10	$ 2,960,895.00	1,112.20	$ 28,861,590.00
23-D	5-14101	600-13		Excavaciones varias en material comun en seco	m3		$ 25,950.00	$	-	3,155.00	$ 81,872,250	-	$ -	713.10	$ 18,504,945.00
24	1	610-13		Rellenos para Estructuras con suelo	m3	34,322.00	$ 52,470.00	$	1,800,875,340	-	$ -	-	$ -	-	$ -
24-A	1-11604	610-13		Rellenos para Estructuras con suelo	m3		$ 52,470.00	$	-	-	$ -	-	$ -	-	$ -
24-B	1-11605	610-13		Rellenos para Estructuras con suelo	m3		$ 52,470.00	$	-	-	$ -	-	$ -	-	$ -
24-C	1-11606	610-13		Rellenos para Estructuras con suelo	m3		$ 52,470.00	$	-	-	$ -	-	$ -	-	$ -
24-D	1-14101	610-13		Rellenos para Estructuras con suelo	m3		$ 52,470.00	$	-	1,523.00	$ 79,911,810	-	$ -	-	$ -
25	5	610-13		Relleno para estructuras con recebo	m3	1,884.00	$ 119,000.00	$	224,196,000	-	$ -	-	$ -	-	$ -
25-A	5-11604	610-13		Relleno para estructuras con recebo	m3		$ 119,000.00	$	-	3,151.00	$ 374,969,000	-	$ -	-	$ -
25-B	5-11605	610-13		Relleno para estructuras con recebo	m3		$ 119,000.00	$	-	-	$ -	-	$ -	-	$ -
25-C	5-11606	610-13		Relleno para estructuras con recebo	m3		$ 119,000.00	$	-	-	$ -	-	$ -	-	$ -
25D	5-14101	610-13		Relleno para estructuras con recebo	m3		$ 119,000.00	$	-	-	$ -	-	$ -	-	$ -
26	5	610-13		Rellenos para estructuras con material granular tipo SBG.	m3	34,991.00	$ 140,000.00	$	4,898,740,000	-	$ -	-	$ -	-	$ -
26-A	5-11604	610-13		Rellenos para estructuras con material granular tipo SBG.	m3		$ 140,000.00	$	-	-	$ -	-	$ -	-	$ -
26-B	5-11605	610-13		Rellenos para estructuras con material granular tipo SBG.	m3		$ 140,000.00	$	-	500.00	$ 70,000,000	13.00	$ 1,820,000.00	90.00	$ 12,600,000.00
26-C	5-11606	610-13		Rellenos para estructuras con material granular tipo SBG.	m3		$ 140,000.00	$	-	-	$ -	-	$ -	-	$ -
26-D	5-14101	610-13		Rellenos para estructuras con material granular tipo SBG.	m3		$ 140,000.00	$	-	-	$ -	-	$ -	-	$ -
27	5		621,1.1P	Pilote de concreto vaciado in situ de diametro 1,20 m. (incluye excavación y no incluye acero de refuerzo)	m	184.00	$ 2,289,000.00	$	421,176,000	-	$ -	-	$ -	-	$ -
27-A	5-11606		621,1.1P	Pilote de concreto vaciado in situ de diametro 1,20 m. (incluye excavación y no incluye acero de refuerzo)	m		$ 2,289,000.00	$	-	1,547.00	$ 3,541,083,000	-	$ -	1,216.50	$ 2,784,568,500.00
27-B	5-14102		621,1.1P	Pilote de concreto vaciado in situ de diametro 1,20 m. (incluye excavación y no incluye acero de refuerzo)	m		$ 2,289,000.00	$	-	1,026.00	$ 2,348,514,000	102.00	$ 233,478,000.00	601.00	$ 1,375,689,000.00
28	5-14102		621,1.2P	Pilote de concreto vaciado in situ de diametro 1,50 m. (incluye excavación y no incluye acero de refuerzo)	m	3,985.00	$ 2,300,000.00	$	9,165,500,000	-	$ -	-	$ -	-	$ -
29	6-14104		630.1.1P	Concreto clase 35 MPA, para vigas puentes tipo 1.	m3	5,986.00	$ 1,200,000.00	$	7,183,200,000	1,829.00	$ 2,194,800,000	-	$ -	-	$ -
30	6-14104		630.1.3P	Concreto clase 35 MPA, para viga cajon de puentes	m3	14,785.00	$ 1,500,000.00	$	22,177,500,000	2,504.00	$ 3,756,000,000	-	$ -	-	$ -
31	5	630-13		Concreto clase 28 MPA	m3	19,118.00	$ 810,000.00	$	15,485,580,000	60.00	$ 48,600,000	-	$ -	60.00	$ 48,600,000.00
31-A	5-11604	630-13		Concreto clase 28 MPA	m3		$ 810,000.00	$	-	5,170.00	$ 4,187,700,000	2.80	$ 2,268,000.00	3,478.50	$ 2,817,585,000.00
31-B	5-11605	630-13		Concreto clase 28 MPA	m3		$ 810,000.00	$	-	10,010.00	$ 8,108,100,000	-	$ -	-	$ -
31-C	5-11606	630-13		Concreto clase 28 MPA	m3		$ 810,000.00	$	-	1,824.00	$ 1,477,440,000	215.00	$ 174,150,000.00	215.00	$ 174,150,000.00
31-D	5-14104	630-13		Concreto clase 28 MPA	m3		$ 810,000.00	$	-	378.00	$ 306,180,000	-	$ -	-	$ -
32	5-14104		630.3.1P	Concreto clase 28 MPA para Zapatas, Estribos, Aletas y placas	m3	25,957.00	$ 900,000.00	$	23,361,300,000	3,340.00	$ 3,006,000,000	-	$ -	940.20	$ 846,180,000.00
33	5-14104		630.3.3P	Concreto clase 28 MPA para pilas de puentes	m3	5,339.00	$ 1,200,000.00	$	6,406,800,000	502.00	$ 602,400,000	-	$ -	-	$ -
34	5-11604	630-13		Concreto clase 21 MPA	m3	27,163.00	$ 650,000.00	$	17,655,950,000	200.00	$ 130,000,000	4.60	$ 2,990,000.00	44.40	$ 28,860,000.00
35	5	630-13		Concreto clase 14 MPA	m3	5,433.00	$ 495,350.00	$	2,691,236,550	30.00	$ 14,860,500	-	$ -	30.00	$ 14,860,500.00
35-A	5-11604	630-13		Concreto clase 14 MPA	m3		$ 495,350.00	$	-	1,051.00	$ 520,612,850	13.40	$ 6,637,690.00	438.80	$ 217,359,580.00
35-B	5-14104	630-13		Concreto clase 14 MPA	m3		$ 495,350.00	$	-	88.00	$ 43,590,800	-	$ -	9.20	$ 4,557,220.00
36	4-14104		632.1P	Baranda Metalica	m	1,420.00	$ 548,010.00	$	778,174,200	261.00	$ 143,030,610	-	$ -	-	$ -
37	5-11604	632-13		Baranda de concreto	m	687.00	$ 214,420.00	$	147,306,540	20.00	$ 4,288,400	-	$ -	-	$ -
38	4	640-13		Acero de refuerzo Fy=420 Mpa.	kg	11,840,561.00	$ 5,378.00	$	63,678,537,058	4,903.00	$ 26,368,334	-	$ -	4,903.00	$ 26,368,334.00
38-A	4-11604	640-13		Acero de refuerzo Fy=420 Mpa.	kg		$ 5,378.00	$	-	1,424,855.66	$ 7,662,873,749	3,121.00	$ 16,784,738.00	521,576.97	$ 2,805,040,922.55
38-B	4-11606	640-13		Acero de refuerzo Fy=420 Mpa.	kg		$ 5,378.00	$	-	1,371,786.00	$ 7,377,465,108	9,602.00	$ 51,639,556.00	13,005.00	$ 69,940,890.00
38-C	4-14103	640-13		Acero de refuerzo Fy=420 Mpa.	kg		$ 5,378.00	$	-	428,598.00	$ 2,305,000,044	16,031.00	$ 86,214,718.00	217,721.00	$ 1,170,903,538.00
38-D	4-14104	640-13		Acero de refuerzo Fy=420 Mpa.	kg		$ 5,378.00	$	-	734,347.74	$ 3,949,322,135	-	$ -	12,823.00	$ 68,962,094.00
39	4-11604	640-13		Malla de refuerzo Fy = 459,2 Mpa.	Kg	76,562.00	$ 5,480.00	$	419,559,760	1,115.00	$ 6,110,200	-	$ -	-	$ -
40	4-14104	641-13		Acero de Preesfuerzo	Tf-m	1,572,187.00	$ 2,230.00	$	3,505,977,010	2,586,902.00	$ 5,768,791,460	-	$ -	-	$ -
41	5-14104	642-13		Apoyo elastomerico de 35cm*45cm*5cm	u	156.00	$ 768,350.00	$	119,862,600	76.00	$ 58,394,600	-	$ -	-	$ -
42	5-14104		642,2P	Junta para puentes T-40 (elastoméricas intermedias +/-40 mm)	m	228.00	$ 1,583,120.00	$	360,951,360	545.00	$ 862,800,400	-	$ -	-	$ -
43	4-14103	650-13		Fabricación de estructura metálica	kg	53,475.00	$ 11,325.00	$	605,604,375	198,981.00	$ 2,253,459,825	1,552.00	$ 17,576,400.00	194,798.00	$ 2,206,087,350.00
44	4-14103	650-13		Transporte de estructura metalica	kg	53,475.00	$ 200.00	$	10,695,000	198,981.00	$ 39,796,200	1,552.00	$ 310,400.00	194,798.00	$ 38,959,600.00
45	4-14103	650-13		Montaje de estructura metálica	kg	53,475.00	$ 4,286.00	$	229,193,850	198,981.00	$ 852,832,566	1,552.00	$ 6,651,872.00	194,798.00	$ 834,904,228.00
46	5-11604	661-13		Tubería de Concreto Reforzado CLASE III, de 900mm de diámetro interior	m	3,722.00	$ 600,000.00	$	2,233,200,000	1,220.00	$ 732,000,000	12.00	$ 7,200,000.00	365.85	$ 219,510,000.00

UNIDAD EJECUTORA: Subdirección de Modernización de Carreteras Nacionales - Grupo Oriente **DIRECCIÓN TERRITORIAL:** CUNDINAMARCA **ACTA No.** 50 **VALOR BÁSICO ACTA:** $ 4,174,148,541.00 **MES** JULIO 2025

ACTA FINAL ☐

CONTRATO No : 989 DE 2021 (Indique número y año)

OBJETO:
MEJORAMIENTO MEDIANTE LA CONSTRUCCIÓN Y MANTENIMIENTO, GESTION PREDIAL, SOCIAL Y AMBIENTAL SOSTENIBLE DE LA RUTA DE LOS COMUNEROS (ZIPAQUIRÁ -BARBOSA -BUCARAMANGA; GIRÓN -PIEDECUESTA) EN LOS DEPARTAMENTOS DE CUNDINAMARCA, BOYACÁ Y SANTANDER, EN MARCO DE LA REACTIVACIÓN ECONÓMICA,MEDIANTE EL PROGRAMA DE OBRA PÚBLICA "VÍAS PARA LA LEGALIDAD Y LA REACTIVACIÓN VISIÓN 2030"MÓDULO 1.

CONTRATISTA: CONSORCIO VIAL MHC 063 (Indique la ruta y tramo del alcance del contrato según código vial)

CONTRATO DE INTERVENTORÍA No.: 971-2021 INTERVENTOR: CONSORCIO ICEACSA-TPF

PLAZO INICIAL: 114 MESES (En meses según contrato principal) PLAZO ACUMULADO: 112 MESES (En meses según las prórrogas sin suspensiones)

FECHA DE INICIO DEL CONTRATO: 21/06/2021 (Indique día/mes/año) FECHA DE VENCIMIENTO ACTUAL: 31/08/2030 (Incluidas las suspensiones, indique día/mes/año)

FECHA DE SUSPENSIÓN: N/A (Indique la suspensión que corresponda con el periodo del acta) FECHA DE REANUDACIÓN: N/A (Indique día/mes/año)

VALOR INICIAL (incluido IVA $ 465,288,090,475.00 (Según contrato principal) VALOR ADICIONES (incluido IVA) **(B)** $ 67,580,051,078.00

VALOR ACUMULADO (incluido IVA) **(C=A+B)**: $ 532,868,141,553.00

47	5-11604	661-13		Tubería de Concreto Reforzado CLASE III, de 1200mm de diámetro interior	m	246.00	$	1,264,890.00	$	311,162,940	94.00	$	118,899,660	-	$	-	-	$	-
48	5-11604	661-13		Tubería de Concreto Reforzado CLASE III, de 1500mm de diámetro interior	m	340.00	$	1,834,530.00	$	623,740,200	-	$	-	-	$	-	-	$	-
49	5-11604		663.3P	Tubería para filtro PVC perforada diametro 100 mm	m	42,017.00	$	38,110.00	$	1,601,267,870	17,851.00	$	680,301,610	-	$	-	9,594.10	$	365,631,151.00
50	5-11604	671-13		Cuneta de concreto vaciada insitu, no incluye la conformacion de la superficie de apoyo	m3	3,546.00	$	580,000.00	$	2,056,680,000	-	$	-	-	$	-	-	$	-
51	5-11605	672-13		Bordillos en concreto vaciado in situ, incluye la preparación de la superficie de apoyo	m	2,366.00	$	86,540.00	$	204,753,640	5,000.00	$	432,700,000	374.70	$	32,426,538.00	1,262.30	$	109,239,442.00
52	7-11604	673-13		Geotextil Tipo II no tejido	m2	63,200.00	$	7,700.00	$	486,640,000	60,628.00	$	466,835,600	-	$	-	29,084.40	$	223,949,880.00
53	5-11604	673-13		Material granular drenante	m3	27,297.00	$	130,000.00	$	3,548,610,000	11,242.00	$	1,461,460,000	-	$	-	6,235.82	$	810,656,600.00
54	5-11604	673-13		Material de cobertura tipo SBG	m3	5,459.00	$	170,000.00	$	928,030,000	516.00	$	87,720,000	-	$	-	-	$	-
55	5-11604	674-13		Dren horizontal de longitud mayor a diez (10) metros.	m	1,309.00	$	173,900.00	$	227,635,100	13,156.00	$	2,287,828,400	120.00	$	20,868,000.00	309.00	$	53,735,100.00
56	5-11606	681-13		Gaviones de malla de alambre de acero entrelazado clase 1: recubrimiento de zinc (galvanizado)	m3	2,150.00	$	248,500.00	$	534,275,000	606.00	$	150,591,000	-	$	-	407.50	$	101,263,750.00
Subtotal									**$**	**198,553,897,913**	-	**$**	**69,519,097,511**	-	**$**	**665,912,677.00**		**$**	**18,064,959,413.55**
SEÑALIZACIÓN Y SEGURIDAD										-									
57	7-11607		Manual de Señalización Vial 2015	Suministro y aplicación de pintura en frío acrílica pura base agua para líneas de demarcación de pavimentos	m	935,857.00	$	1,790.00	$	1,675,184,030	1,118,821.00	$	2,002,689,590	11,800.00	$	21,122,000.00	754,324.90	$	1,350,241,571.00
58	7-11607		Manual de Señalización Vial 2015	Suministro y aplicación de pintura en frío acrílica pura base agua para marca Vial con pintura en frío	m2	3,068.00	$	22,070.00	$	67,710,760	16,781.00	$	370,356,670	74.70	$	1,648,629.00	11,696.77	$	258,147,714.00
59	7-11607		Manual de Señalización Vial 2015	Suministro y aplicación de pintura en frío acrílica pura base agua para marca vial con resina termoplástica	m2	10,794.00	$	59,980.00	$	647,424,120	-	$	-	-	$	-	-	$	-
60	7-11607		Manual de Señalización Vial 2015	Suministro e instalación de tachas reflectiva bidireccionales	u	53,514.00	$	8,340.00	$	446,306,760	30,351.00	$	253,127,340	-	$	-	12,143.00	$	101,272,620.00
61	4-11607		Manual de Señalización Vial 2015	Suministro e instalación de señal vertical de transito sp, sr y si (75cm*75cm) con lamina acero galvanizado retroreflectiva	u	2,164.00	$	397,600.00	$	860,406,400	606.00	$	240,945,600	42.00	$	16,699,200.00	288.00	$	114,508,800.00
62	4-11607		Manual de Señalización Vial 2015	Suministro e instalación de Señal delineador horizontal con lamina acero galvanizado retroreflectiva 60x 75 cm	u	2,714.00	$	325,630.00	$	883,759,820	207.00	$	67,405,410	-	$	-	86.00	$	28,004,180.00
63	4-11607		Manual de Señalización Vial 2015	Suministro e instalación de Señal vertical de transito SP,SR y SI (80 cm *80 cm) con lamina acero galvanizado retroreflectiva	u	159.00	$	504,590.00	$	80,229,810	628.00	$	316,882,520	-	$	-	289.00	$	145,826,510.00
64	5-11607	720-13		Poste de referencia	u	500.00	$	254,830.00	$	127,415,000	19.00	$	4,841,770	-	$	-	-	$	-
65	4-11607	730-13		Defensa metalica	m	4,000.00	$	230,530.00	$	922,120,000	2,612.00	$	602,144,360	-	$	-	424.00	$	97,744,720.00
66	4-11607	740-13		Captafaros	u	1,000.00	$	22,030.00	$	22,030,000	1,523.00	$	33,551,690	-	$	-	273.00	$	6,014,190.00
Subtotal									**$**	**5,732,586,700**	-	**$**	**3,891,944,950**		**$**	**39,469,829.00**		**$**	**2,101,760,305.00**
OBRAS SUBTERRANEAS										-									
67	1-15101		PT-2	Excavación subterránea Suelo Tipo II	m3	10,332.00	$	221,660.00	$	2,290,191,120	-	$	-	-	$	-	-	$	-
68	1-15101		PT-2	Excavación subterránea Suelo Tipo III	m3	16,196.00	$	253,200.00	$	4,100,574,000	-	$	-	-	$	-	-	$	-
69	1-15101		PT-2	Excavación subterránea Suelo Tipo IV	m3	3,360.00	$	291,510.00	$	979,473,600	-	$	-	-	$	-	-	$	-
70	1-15101		PT-2	Excavación subterránea Suelo Tipo V	m3	14,674.00	$	300,000.00	$	4,402,200,000	-	$	-	-	$	-	-	$	-
71	5-15102		PT-3	Pernos Tipo A en Excavaciones Subterráneas anclados con lechada	m	2,000.00	$	100,640.00	$	201,280,000	-	$	-	-	$	-	-	$	-
72	5-15103		PT-4	Concreto para el revestimiento del túnel	m3	2,411.00	$	1,166,190.00	$	2,811,684,090	-	$	-	-	$	-	-	$	-
73	5-15103		PT-4	Concreto lanzando, en superficies de excavación en corte abierto: En portales de túneles, galerías y pozos.	m3	611.00	$	970,770.00	$	593,140,470	-	$	-	-	$	-	-	$	-
74	4-15102		PT-6	Arco de acero estructural	kg	176,103.00	$	10,648.00	$	1,875,144,744	-	$	-	-	$	-	-	$	-
75	5-15106		PT-8	Geomembrana impermeabilizante incluye geotextil	m2	3,124.00	$	83,100.00	$	259,604,400	-	$	-	-	$	-	-	$	-
76	5-15106		PT-9	Caja de inspección de 0,65 m x 0,65 m con altura menor a 2 m	u	71.00	$	1,053,100.00	$	74,770,100	-	$	-	-	$	-	-	$	-
77	4-15102		PT-10	Tubería para enfilajes: Tubería metalica de 4" de diametro	m	5,341.00	$	258,899.00	$	1,382,779,559	-	$	-	-	$	-	-	$	-
Subtotal									**$**	**18,970,842,083**	-	**$**	**-**		**$**	**-**		**$**	**-**
OBRAS VARIAS										-									
78	5-11601	800-13		Cerca de Alambre de Púas con postes de concreto	m	29,900.00	$	34,230.00	$	1,023,477,000	12,904.00	$	441,703,920	-	$	-	960.00	$	32,860,800.00
79	5-11606	810-13		Proteccion de taludes con tierra organica	m2	271,138.00	$	13,000.00	$	3,524,794,000	171,238.00	$	2,226,094,000	3,592.00	$	46,696,000.00	150,509.00	$	1,956,617,000.00
Subtotal									**$**	**4,548,271,000**	-	**$**	**2,667,797,920**		**$**	**46,696,000.00**		**$**	**1,989,477,800.00**
TRANSPORTES										-									
80	3-11608	900-13		Transporte de materiales provenientes de la excavación de la explanación, canales y préstamos para distancias mayores de mil metros (1000 m), medido a partir de cien metros (100 m)	m3-km	7,480,309.00	$	1,100.00	$	8,228,339,900	19,773,292.00	$	21,750,621,200	59,775.00	$	65,752,500.00	16,589,879.00	$	18,248,866,900.00
Subtotal									**$**	**8,228,339,900**	-	**$**	**21,750,621,200**		**$**	**65,752,500.00**	-	**$**	**18,248,866,900.00**
				ITEM NO PREVISTOS															
81	1-11601		220.1P	Material para Terraplen	m3			$ 42,374.00	$	-	686,054.00	$	29,070,852,196	269.00	$	11,398,606.00	312,466.00	$	13,240,434,284.00
82	1-11601	221.1		Pedraplen Compacto	m3			$ 19,910.00	$	-	183,042.00	$	3,644,366,220	33.00	$	657,030.00	96,057.00	$	1,912,494,870.00
83	1-11601		221.1P	Material para Pedraplen	m3			$ 81,868.00	$	-	237,728.00	$	19,462,315,904	44.00	$	3,602,192.00	124,643.30	$	10,204,297,684.00
84		5	600.1.2.2.4	Excavaciones varias en material comun bajo agua	m3			$ 45,232.00	$	-	-	$	-	-	$	-	-	$	-
84-A	5-11604	600.1.2.2.4		Excavaciones varias en material comun bajo agua	m3			$ 45,232.00	$	-	9,160.00	$	414,325,120	-	$	-	7,054.30	$	319,080,097.00
84-B	5-11606	600.1.2.2.4		Excavaciones varias en material comun bajo agua	m3			$ 45,232.00	$	-	600.00	$	27,139,200	-	$	-	-	$	-
84-C	5-14104	600.1.2.2.4		Excavaciones varias en material comun bajo agua	m3			$ 45,232.00	$	-	200.00	$	9,046,400	-	$	-	-	$	-
85	5-11604		661.1P	Box Culvert prefabricado 1m x 1m. (Suministro e instalación)	ml			$ 1,610,012.00	$	-	1,263.00	$	2,033,445,156	-	$	-	1,065.75	$	1,699,770,169.00
86	5-11607		7P	Bandas alertadoras, ancho 0.25m, espesor 0.02 m. (Incluye Suministro e Instalación)	ml			$ 138,738.00	$	-	2,513.00	$	348,648,594	-	$	-	1,704.05	$	236,416,489.00
87	5-11607		8P	Bordillo traspasable. (Incluye Suministro e instalación)	u			$ 77,167.00	$	-	3,121.00	$	240,838,207	-	$	-	2,382.00	$	183,811,794.00
88	5-11607		9P	Delineador Tubular Simple (Incluye Suministro e instalación)	u			$ 77,971.00	$	-	794.00	$	61,908,974	-	$	-	389.00	$	30,330,719.00
89	4-11607		710.1P	Señal Vertical SI-27. Tablero Variable según leyenda proyectada (Incluye Suministro e Instalación)	u			$ 1,324,653.00	$	-	150.00	$	198,697,950	-	$	-	12.00	$	15,895,836.00
90	7-11601	231.1		Geotextil para separación de suelos de subrasante y capas granular	m2			$ 10,590.00	$	-	612,538.00	$	6,486,777,420	-	$	-	276,362.00	$	2,926,673,580.00
91	5-11604		642.5P	Cinta PVC, para junta de construcción estructuras en concreto	ml			$ 56,631.00	$	-	3,766.00	$	213,272,346	5.00	$	283,155.00	2,377.50	$	134,640,204.60
92	7-11603		450.13P	Base tratada con asfalto - BTA	m3			$ 674,379.00	$	-	53,761.00	$	36,255,289,419	11.90	$	8,025,110.10	25,017.90	$	16,871,546,384.30
93	5-11604		642.4P	Junta de dilatación, con sello pvc o-22 o equivalente, de ancho 2cm, con sellante de masilla de poliuretano y placa de poliester expandido de e=20mm de espesor.	ml			$ 135,126.00	$	-	1,191.00	$	160,935,066	-	$	-	675.00	$	91,210,051.20
94	5-11604	630.7		Concreto clase 14 MPA - ciclópeo	m3			$ 376,988.00	$	-	1,482.00	$	558,696,216	62.40	$	23,524,051.20	809.00	$	304,983,293.00
95	7-11603		450.4P	Mezcla semidensa en caliente tipo MSC-25	m3			$ 730,766.00	$	-	31,920.00	$	23,326,050,720	-	$	-	13,501.40	$	9,866,364,071.80
96	1-11606		220.2P	Geobloque densidad 30kg/m3	m3			$ 1,032,638.00	$	-	4,152.00	$	4,287,512,976	-	$	-	3,362.00	$	3,471,728,956.00
97	4-11607		11P	Desmonte, transporte y almacenamiento de señales existentes sp, sr y si	u			$ 58,894.00	$	-	154.00	$	9,069,676	-	$	-	14.00	$	824,516.00
98	5-11706		12P	TRASLADO DE RED ELECTRICA (incluye el suministro de material y mano de obra para la adecuación, retiro, reubicación e instalación de infraestructura eléctrica) en los puntos: SECTOR PASO ANCHO KM 1 +30, VARIANTE LA PAZ KM 2 + 000 ZIPAQUIRA, VARIANTE L PAZ KM 2 +460, VARIANTE LA PAZ KM 3+220, VARIANTE LA PAZ KM 3 +500, VARIANTE LA PAZ KM 3 + 810, VARIANTE LA PAZ KM 4 +360, KM 4 +430 HASTA KM 4 +680, VARIANTE LA PAZ, KM 5+ 670 y VARIANTE LA PAZ- KM 6 + 300.	u			$ 252,987,756.00	$	-	1.00	$	252,987,756	-	$	-	0.93	$	234,772,638.00
99	5-11706		13P	TRASLADO DE REDES SECTOR NOVENTA GRADOS // SE PROGRAMAN LAS SIGUIENTES LABORES // NODO1: RETIRO DE TEMPLETE EN LA 221 -// ACONDICIONAR POSTE CON CARGE PARA RETIRAR TEMPLETE // NODO 2 // CAJA CS276// SUBIR NIVEL DE LA CAJA A LA ALTURA DE ZONA DURA PROYECTADA	u			$ 8,511,981.00	$	-	1.00	$	8,511,981	-	$	-	1.00	$	8,511,981.00
100	5-11706		14P	RETIRO DE RED AEREA MT Y SUBTERRENIZACION DE CTO MORTIÑO Y PACHO POR CONSTRUCCCION DE ROTONDA VIA DOBLE CALZADA.	u			$ 978,684,911.00	$	-	1.00	$	978,684,911	-	$	-	0.80	$	782,947,928.80
101	2-11602		320.1.1P	SUBBASE GRANULAR CLASE A EA < 25 (VARIANTE ZIPAQUIRA)	m3			$ 108,109.00	$	-	12,906.00	$	1,395,254,754	-	$	-	11,812.00	$	1,276,983,508.00
102	5-11604		671.1P	CUNETA DE CONCRETO DE 21 MPA VACIADA INSITU, NO INCLUYE LA CONFORMACION DE LA SUPERFICIE DE APOYO	M3			$ 650,786.00	$	-	3,080.90	$	2,005,006,587	-	$	-	1,906.70	$	1,240,853,665.80
103	5-11304		15P	SUMINISTRO, CONSTRUCCIÓN, COMISIONAMIENTO E INSTALACIÓN DE SISTEMA DE ILUMINACIÓN SOLAR; 1XPANEL FOTOVOLTAICO, 1XLUMINARIA DE 49W (195 LM/W), 1XBATERÍA NIMH (1248 WH)	UN			$ 22,264,277.00	$	-	187.00	$	4,163,419,799	-	$	-	187.00	$	4,163,419,799.00
104	5-11304		17P	POSTE DE CONCRETO DE 16 METROS CON PUESTA A TIERRA. (INCLUYE SUMINISTRO E INSTALACIÓN)	UN			$ 4,158,327.00	$	-	-	$	-	-	$	-	-	$	-
105	5-11304		18P	POSTE DE CONCRETO DE 10 METROS CON PUESTA A TIERRA. (INCLUYE SUMINISTRO E INSTALACIÓN)	UN			$ 3,326,662.00	$	-	86.00	$	286,092,932	-	$	-	86.00	$	286,092,932.00
106	5-11304		19P	POSTE DE CONCRETO DE 8 METROS CON PUESTA A TIERRA. (INCLUYE SUMINISTRO E INSTALACIÓN)	UN			$ 2,970,234.00	$	-	86.00	$	255,440,124	-	$	-	85.00	$	252,469,890.00
107	4-11606		812.1P	SUMINISTRO E INSTALACIÓN DE MALLA DE ACERO DE ALTA RESISTENCIA PARA CONTENCIÓN DE ROCA	M2			$ 269,425.00	$	-	8,408.00	$	2,265,325,400	-	$	-	8,407.00	$	2,265,055,975.50
108	4-11606		623.1P	ANCLAJE CON PERNO D= 32 MM PARA ESTABILIZACIÓN	M			$ 270,418.00	$	-	5,619.00	$	1,519,478,742	-	$	-	5,619.00	$	1,519,478,742.00
109	7-11606		811.1 P	PRODUCTO ENROLLADO PARA EL CONTROL DE LA EROSIÓN TIPO MANTO PERMANENTE TRM 700 O EQUIVALENTE	M2			$ 50,253.00	$	-	6,203.00	$	311,719,359	-	$	-	2,507.00	$	125,984,271.00
110	1-11601		200.2P	DESABOMBE DE TALUDES	M2			$ 21,359.00	$	-	8,131.00	$	173,670,029	-	$	-	7,772.00	$	166,002,148.00

FECHA: 06/08/2025 (Día / Mes / Año)

UNIDAD EJECUTORA: Subdirección de Modernización de Carreteras Nacionales - Grupo Oriente **DIRECCIÓN TERRITORIAL:** CUNDINAMARCA **ACTA No.** 50 **VALOR BÁSICO ACTA:** $ 4,174,148,541.00 **MES** JULIO 2025

ACTA FINAL ☐

CONTRATO No : 989 DE 2021 (Indique número y año)

OBJETO:
MEJORAMIENTO MEDIANTE LA CONSTRUCCIÓN Y MANTENIMIENTO, GESTION PREDIAL, SOCIAL Y AMBIENTAL SOSTENIBLE DE LA RUTA DE LOS COMUNEROS (ZIPAQUIRÁ -BARBOSA -BUCARAMANGA; GIRÓN -PIEDECUESTA) EN LOS DEPARTAMENTOS DE CUNDINAMARCA, BOYACÁ Y SANTANDER, EN MARCO DE LA REACTIVACIÓN ECONÓMICA,MEDIANTE EL PROGRAMA DE OBRA PÚBLICA "VÍAS PARA LA LEGALIDAD Y LA REACTIVACIÓN VISIÓN 2030"MÓDULO 1.

CONTRATISTA: CONSORCIO VIAL MHC 063 (Indique la ruta y tramo del alcance del contrato según código vial)

CONTRATO DE INTERVENTORÍA No.: 971-2021 INTERVENTOR: CONSORCIO ICEACSA-TPF

PLAZO INICIAL: 114 MESES (En meses según contrato principal) PLAZO ACUMULADO: 112 MESES (En meses según las prórrogas sin suspensiones)

FECHA DE INICIO DEL CONTRATO: 21/06/2021 (Indique día/mes/año) FECHA DE VENCIMIENTO ACTUAL: 31/08/2030 (Incluidas las suspensiones, indique día/mes/año)

FECHA DE SUSPENSIÓN: N/A (Indique la suspensión que corresponda con el periodo del acta) FECHA DE REANUDACIÓN: N/A (Indique día/mes/año)

VALOR INICIAL (incluido IVA $ 465,288,090,475.00 (Según contrato principal) VALOR ADICIONES (incluido IVA) **(B)** $ 67,580,051,078.00

VALOR ACUMULADO (incluido IVA) **(C=A+B)**: $ 532,868,141,553.00

111	4-11604		662.2P	MONTAJE DE TUBERÍA METÁLICA CORRUGADA (GEOMETRÍA ARCO PERFIL BAJO; CORRUGACIÓN (PULG) MP 152; RECUBRIMIENTO GALVANIZADO; REFERENCIA (Pls) 183 Pl; DIMENSIONES INTERNAS (DIAMETRO M) LUZ=10,49 FLECHA =4,04; AREA INTERNA (M2) 35,02; CALIBRE 3; ESPESOR DE LA LAMINA (MM) 6 (INCLUYE SUMINISTRO DE TORNILLERÍA NECESARIA PARA ARMADO Y CODOS REQUERIDOS PARA CURVAS DE LA ESTRUCTURA)	KG		$ 3,240.00	$ -	149,306.00	$ 483,751,440	-	$ -	127,764.00	$ 413,955,360.00
112	4-11604		662.1P	FABRICACIÓN DE TUBERÍA METÁLICA CORRUGADA (GEOMETRÍA ARCO PERFIL BAJO; CORRUGACIÓN (PULG) MP 152; RECUBRIMIENTO GALVANIZADO; REFERENCIA (Pls) 183 Pl; DIMENSIONES INTERNAS (DIAMETRO M) LUZ=10,49 FLECHA =4,04; AREA INTERNA (M2) 35,02; CALIBRE 3; ESPESOR DE LA LAMINA (MM) 6 (INCLUYE SUMINISTRO DE TORNILLERÍA NECESARIA PARA ARMADO Y CODOS REQUERIDOS PARA CURVAS DE LA ESTRUCTURA) (INCLUYE TRANSPORTE)	KG		$ 19,896.00	$ -	149,306.00	$ 2,970,592,176	-	$ -	127,764.00	$ 2,541,992,544.00
113	7-11604		673.3P	GEODREN PLANAR H= 1,0 m	M		$ 51,662.00	$ -	3,300.00	$ 170,484,600	-	$ -	2,470.30	$ 127,620,639.00
114	5-11606		621.1.3P	PILOTE DE CONCRETO VACIADO IN SITU TIPO CAISSONS CONCRETO CLASE FC=28 MPA DE DIÁMETRO 1.2 M, (INCLUYE EXCAVACIONES, Y NO INCLUYE ACERO DE REFUERZO)	M		$ 3,197,047.00	$ -	54.00	$ 172,640,538	-	$ -	54.00	$ 172,640,538.00
115	3-11608		900.1	TRANSPORTE DE MATERIALES PROVENIENTES DE LA EXCAVACION DE LA EXPLANACION, CANALES Y PRESTAMOS, ENTRE CIEN METROS (100 m) Y MIL METROS (1000 m) DE DISTANCIA	M3-E		$ 1,100.00	$ -	177,966.00	$ 195,762,600	-	$ -	8,976.00	$ 9,873,600.00
116	5-11604		663.4P	SUMINISTRO E INSTALACIÓN DE TUBERÍA DE PVC - DIÁMETRO 400 MM EXTERIOR CORRUGADO, INTERIOR LISO	M		$ 275,983.00	$ -	766.00	$ 211,402,978	12.00	$ 3,311,796.00	398.30	$ 109,924,028.90
117	1-11601		211.1	REMOCIÓN DE DERRUMBES	M3		$ 16,718.00	$ -	34,489.00	$ 576,587,102	-	$ -	882.00	$ 14,745,276.00
118	3-11608		900.3.3	TRANSPORTE DE MATERIALES PROVENIENTES DE DERRUMBES, MEDIDO A PARTIR DE CIEN METROS (100 m)	M3/KM		$ 1,175.00	$ -	338,880.00	$ 398,184,000	-	$ -	2,068.00	$ 2,429,900.00
119	4-11304		22P	POSTE METÁLICO DE 13.2 METROS CON PUESTA A TIERRA. (INCLUYE SUMINISTRO E INSTALACIÓN)	U		$ 4,158,327.00	$ -	-	$ -	-	$ -	-	$ -
120	5-12202		23P	DESMONTE Y MONTAJE DE LINEA FERREA DE PASO A NIVEL (INCLUYE SUMINISTRO E INSTALACIÓN ECLISAS Y PERNOS DEBIDAMENTE ASEGURADOS, PLACA DE LUPULEN, FIJACIONES ELASTICAS DEENIK, SUMINISTRO DE CALZOS DE 14MM Y DE 11 MM)	M		$ 3,318,594.00	$ -	19.20	$ 63,717,005	-	$ -	19.20	$ 63,717,004.80
121	5-12202		24P	DESMONTAJE Y MONTAJE VÍA FÉRREA EN APROCHES AL PASO A NIVEL KM 56+500 VIA FERREA BOGOTA-NEMOCON	M		$ 1,805,618.00	$ -	23.00	$ 41,529,214	-	$ -	23.00	$ 41,529,214.00
122	7-11603		450.14P	Mezcla densa en caliente Tipo MDC-19 para mantenimiento Parcheos y Bacheos (No incluye transporte de mezcla, emulsión y granulares de estructura de vía)	M3		$ 743,399.00	$ -	15,886.00	$ 11,809,636,514	1,836.70	$ 1,365,400,943.30	12,900.70	$ 9,590,367,479.30
123	7-11603		450.15P	Mezcla densa en caliente Tipo MDC-25 para mantenimiento Parcheos y Bacheos (No incluye transporte de mezcla, emulsión y granulares de estructura de vía)	M3		$ 733,409.00	$ -	1,967.00	$ 1,442,615,503	-	$ -	1,966.80	$ 1,442,468,821.20
124	7-11603		450.16P	Base tratada con Asfalto - BTA para mantenimiento Parcheos y Bacheos (No incluye transporte de base, emulsión y granulares de estructura de vía)	M3		$ 665,781.00	$ -	6,996.00	$ 4,657,803,876	487.50	$ 324,568,237.50	3,890.00	$ 2,589,888,090.00
125	3-11603		900.1.1P	Transporte de mezcla asfaltica y base tratada con asfalto para actividades de mantenimiento (parcheos y bacheos)	M3/KM		$ 1,511.00	$ -	2,583,253.00	$ 3,903,295,283	221,496.20	$ 334,680,758.20	1,946,996.90	$ 2,941,912,315.90
126	5-14103		630.3.4P	SUMINISTRO E INSTALACIÓN DE PLACA ALVEOLAR PREFABRICADA	M2		$ 341,770.00	$ -	1,000.00	$ 341,770,000	32.00	$ 10,936,640.00	947.00	$ 323,656,190.00
127	4-11607		730.3P	SUMINISTRO E INSTALACIÓN BARRERA METÁLICA SIMPLE "ACS03-BL2R-H1"	M		$ 275,524.00	$ -	2,000.00	$ 551,048,000	120.00	$ 33,062,880.00	1,204.00	$ 331,730,896.00
128	4-11607		710.1.2P	SUMINISTRO E INSTALACIÓN DE SEÑAL VIAL DELINEADOR DE OBSTACULO DOBLE- TIPO CHEVRON. TABLERO DE 80X30 CM EN LAMINA GALVANIZADA CALIBRE 16, REFLECTIVO DIAMANTE AL CUBO TIPO XI COLOR AMARILLO MARCA 3M E IMPRESIÓN EN TINTAS TRASLUCIDAS MARCA 3M. ESTRUCTURA PEDESTAL EN ANGULO DE 2X2X1/4" ALTURA 2.0 M	u		$ 297,577.00	$ -	150.00	$ 44,636,550	1.00	$ 297,577.00	9.00	$ 2,678,193.00
129	4-11607		710.1.3P	SUMINISTRO E INSTALACIÓN DE SEÑAL VIAL DELINEADOR DE OBSTACULO SENCILLO- TIPO DOL. TABLERO DE 80X15 CM EN LAMINA GALVANIZADA CALIBRE 16, REFLECTIVO DIAMANTE AL CUBO TIPO XI COLOR AMARILLO MARCA 3M E IMPRESIÓN EN TINTAS TRASLUCIDAS MARCA 3M. ESTRUCTURA PEDESTAL EN ANGULO DE 2X2X1/4" ALTURA 2.0 M	u		$ 255,001.00	$ -	200.00	$ 51,000,200	4.00	$ 1,020,004.00	63.00	$ 16,065,063.00
130	4-11607		710.1.4P	SEÑAL VERTICAL DE TRANSITO TIPO DUPLEX SP/SR - SR/SR - SP/SP DIMENSIONES 90*90 CON LAMINA RETRORREFLECTIVA TIPO XI	u		$ 1,007,546.00	$ -	30.00	$ 30,226,380	-	$ -	9.00	$ 9,067,914.00
131	4-11607		730.4P	ABATIMIENTO 4 METROS DEFENSA METÁLICA (INCLUYE 2 POSTES, 1 DEFENSA, 1 CODO, 1 GANCHO DE ABATIMIENTO E INSTALACIÓN POR UNIDAD)	u		$ 1,405,751.00	$ -	130.00	$ 182,747,630	3.00	$ 4,217,253.00	89.00	$ 125,111,839.00
132	5-11605		29P	SUMINISTRO E INSTALACIÓN DE MODULO PARA BANCA EN CONCRETO TIPO M40	u		$ 303,701.00	$ -	24.00	$ 7,288,824	-	$ -	-	$ -
133	4-11605		30P	SUMINISTRO E INSTALACIÓN DE BOLARDO EN METÁLICO TIPO M63	u		$ 241,470.00	$ -	86.00	$ 20,766,420	-	$ -	-	$ -
134	4-11605		31P	SUMINISTRO E INSTALACIÓN DE CANECA EN ACERO INOXIDABLE M121 TIPO BARCELONA	u		$ 1,873,885.00	$ -	14.00	$ 26,234,390	-	$ -	-	$ -
135	4-11605		32P	SUMINISTRO E INSTALACIÓN DE PARADERO TIPO M10	u		$ 9,225,675.00	$ -	8.00	$ 73,805,400	-	$ -	-	$ -
136	4-11607		710.1.5P	Suministro e instalación de señalización informativa definitiva tipo bandera sencilla (Dimensiones tablero 4.88 m x 2.20 m)	u		$ 46,479,517.00	$ -	1.00	$ 46,479,517	-	$ -	1.00	$ 46,479,517.00
137	4-11607		710.1.6P	Suministro e instalación de señalización informativa definitiva tipo bandera sencilla (dimensiones tablero 5.60 m x 2.44 m)	u		$ 53,967,096.00	$ -	2.00	$ 107,934,192	-	$ -	2.00	$ 107,934,192.00
138	4-11607		710.1.7P	Suministro e instalación de señalización informativa definitiva tipo bandera sencilla (Dimensiones tablero 4.00 m x 2.00 m)	u		$ 42,673,870.00	$ -	2.00	$ 85,347,740	-	$ -	2.00	$ 85,347,740.00
139	4-11607		710.1.8P	Suministro e instalación de señalización informativa definitiva tipo bandera sencilla (Dimensiones tablero 3.60 m x 1.60 m)	u		$ 31,573,292.00	$ -	1.00	$ 31,573,292	-	$ -	1.00	$ 31,573,292.00
140	4-11607		710.1.9P	Suministro e instalación de señalización informativa definitiva tipo bandera sencilla (Dimensiones tablero 3.30 m x 1.60 m)	u		$ 34,235,607.00	$ -	1.00	$ 34,235,607	-	$ -	1.00	$ 34,235,607.00
141	4-11607		710.1.10P	Suministro e instalación de señalización informativa definitiva tipo bandera sencilla (Dimensiones tablero 3.30 m x 2.00 m)	u		$ 44,563,123.00	$ -	1.00	$ 44,563,123	-	$ -	1.00	$ 44,563,123.00
142	4-11607	710-13		Señal vertical de tránsito poste de referencia SI-04	u		$ 380,890.00	$ -	7.00	$ 2,666,230	-	$ -	6.00	$ 2,285,340.00
143	5-14103		36P	Mortero tipo grout sin contracción para espesores superiores a 50 mm	m3		$ 6,562,681.00	$ -	5.00	$ 32,813,405	-	$ -	2.59	$ 16,997,343.79
144	4-11607		710.1.11P	Señal vertical de tránsito tipo dúplex SP/SR - SR/SR - SP/SP dimensiones 75*75 con lámina retrorreflectiva tipo XI	u		$ 679,851.00	$ -	60.00	$ 40,791,060	23.00	$ 15,636,573.00	23.00	$ 15,636,573.00
145	4-11605		33P	Suministro e instalación de baranda metálica M82	m		$ 451,786.00	$ -	112.00	$ 50,600,032	-	$ -	-	$ -
146	5-14103		34P	Prueba de carga estática del puente peatonal Ave Colombia – Zipaquirá	u		$ 41,774,954.00	$ -	1.00	$ 41,774,954	1.00	$ 41,774,954.00	1.00	$ 41,774,954.00
147	4-11304		37P	Poste metálico troncocónico octogonal de 6 metros sobre puente peatonal (Suministro e instalación, incluye soporte en L, brazo metálico para alumbrado público)	u		$ 3,326,067.00	$ -	7.00	$ 23,282,469	-	$ -	7.00	$ 23,282,469.00
148	5-14104	642.2		Apoyo elastómero de 20cm*20cm*2cm dureza 60	u		$ 272,949.00	$ -	4.00	$ 1,091,796	-	$ -	4.00	$ 1,091,796.00
149	5-14104	642.3		Apoyo elastómero de 15cm*15cm*2cm dureza 60	u		$ 172,537.00	$ -	4.00	$ 690,148	-	$ -	4.00	$ 690,148.00
150	4-11605		630.5P	Concreto estampado de 21 MPa con espesor de 10 cm (Incluye suministro y colocación de concreto, molde, desmoldante,	m2		$ 125,001.00	$ -	5,078.00	$ 634,755,078	481.93	$ 60,241,731.93	1,502.81	$ 187,852,752.81
									-					
								$ -		**$ 170,030,905,400**		**$ 2,242,639,492.23**		**$ 95,344,196,231.70**
Ajuste al peso														

	SUBTOTAL OBRA	**$ 355,735,437,856.00**	**$ 331,254,039,922.00**	**$ 3,433,730,254.00**	**$ 172,508,639,700.00**
*	PROVISION PARA AJUSTES, USO DE OPCION, OBRAS COMPLEMENTARIAS Y/O ADICIONALES	$ 27,957,104,337.00	$ 136,480,362,432.00	$ -	$ 41,862,988,897.00
*	PROVISIÓN PARA JORNADAS DE TRABAJO 24 HORAS DIARIAS 7 DIAS DE LA SEMANA	$ 1,200,000,000.00	$ 1,200,000,000.00	$ -	$ -
*	VALOR BASICO DE OBRAS, INCLUYE OBRAS COMPLEMENTARIAS Y AJUSTES	**$ 384,892,542,193.00**	**$ 468,934,402,354.00**	**$ 3,433,730,254.00**	**$ 214,371,628,597.00**
*	VALOR IVA (OBRA) (19% SOBRE UTILIDAD OBRA)	$ 1,125,070,508.00	$ 1,370,731,330.00	$ 10,037,058.00	$ 626,624,760.00
*	SUBTOTAL OBRAS (INCLUYE IVA)	**$ 386,017,612,701.00**	**$ 470,305,133,684.00**	**$ 3,443,767,312.00**	**$ 214,998,253,357.00**

INSTITUTO NACIONAL DE VÍAS
PROCESO MISIONAL EJECUCIÓN DE PROYECTOS DE INFRAESTRUCTURA DE TRANSPORTE
MANUAL DE INTERVENTORÍA OBRA PUBLICA
ACTA DE RECIBO PARCIAL DE OBRA

CÓDIGO	MEPI-MN1-IN-4-FR-1
VERSIÓN	1
PÁGINA	1

FECHA: 06/08/2025 (Día / Mes / Año)

UNIDAD EJECUTORA: Subdirección de Modernización de Carreteras Nacionales - Grupo Oriente **DIRECCIÓN TERRITORIAL:** CUNDINAMARCA **ACTA No.** 50 **VALOR BÁSICO ACTA:** $ 4,174,148,541.00 **MES** JULIO 2025

ACTA FINAL ☐

CONTRATO No : 989 DE 2021 (Indique número y año)

OBJETO:
MEJORAMIENTO MEDIANTE LA CONSTRUCCIÓN Y MANTENIMIENTO, GESTION PREDIAL, SOCIAL Y AMBIENTAL SOSTENIBLE DE LA RUTA DE LOS COMUNEROS (ZIPAQUIRÁ -BARBOSA -BUCARAMANGA; GIRÓN -PIEDECUESTA) EN LOS DEPARTAMENTOS DE CUNDINAMARCA, BOYACÁ Y SANTANDER, EN MARCO DE LA REACTIVACIÓN ECONÓMICA,MEDIANTE EL PROGRAMA DE OBRA PÚBLICA "VÍAS PARA LA LEGALIDAD Y LA REACTIVACIÓN VISIÓN 2030"MÓDULO 1.

CONTRATISTA: CONSORCIO VIAL MHC 063 (Indique la ruta y tramo del alcance del contrato según código vial)

CONTRATO DE INTERVENTORÍA No.: 971-2021 INTERVENTOR: CONSORCIO ICEACSA-TPF

PLAZO INICIAL: 114 MESES (En meses según contrato principal) PLAZO ACUMULADO: 112 MESES (En meses según las prórrogas sin suspensiones)

FECHA DE INICIO DEL CONTRATO: 21/06/2021 (Indique día/mes/año) FECHA DE VENCIMIENTO ACTUAL: 31/08/2030 (Incluidas las suspensiones, indique día/mes/año)

FECHA DE SUSPENSIÓN: N/A (Indique la suspensión que corresponda con el periodo del acta) FECHA DE REANUDACIÓN: N/A (Indique día/mes/año)

VALOR INICIAL (incluido IVA $ 465,288,090,475.00 (Según contrato principal) VALOR ADICIONES (incluido IVA) **(B)** $ 67,580,051,078.00

VALOR ACUMULADO (incluido IVA) **(C=A+B)**: $ 532,868,141,553.00

*	REVISIÓN, AJUSTE Y/O ACTUALIZACIÓN Y/O MODIFICACIÓN Y/O COMPLEMENTACIÓN DE LOS ESTUDIOS Y DISEÑOS Y/O ELABORACION DEL CÁLCULO DE LA ESTRUCTURA DEL PAVIMENTO Y/O CÁLCULOS ESTRUCTURALES Y/O DE OBRAS REQUERIDAS PARA GARANTIZAR LA ESTABILIDAD DE LA INFRAESTRUCTURA VIAL	$ 2,640,000,000.00		$ 2,640,000,000.00	$ -	$ 2,640,000,000.00
*	IVA - REVISIÓN, AJUSTE Y/O ACTUALIZACIÓN Y/O MODIFICACIÓN Y/O COMPLEMENTACIÓN DE LOS ESTUDIOS Y DISEÑOS Y/O ELABORACION DEL CÁLCULO DE LA ESTRUCTURA DEL PAVIMENTO Y/O CÁLCULOS ESTRUCTURALES Y/O DE OBRAS REQUERIDAS PARA GARANTIZAR LA ESTABILIDAD DE LA INFRAESTRUCTURA VIAL	$ 501,600,000.00		$ 501,600,000.00	$ -	$ 501,600,000.00
*	TOTAL ESTUDIOS Y DISEÑOS, REVISIÓN, AJUSTE Y/O ACTUALIZACIÓN Y/O MODIFICACIÓN Y/O COMPLEMENTACIÓN DE LOS ESTUDIOS Y DISEÑOS Y/O ELABORACION DEL CÁLCULO DE LA ESTRUCTURA DEL PAVIMENTO Y/O CÁLCULOS ESTRUCTURALES Y/O DE OBRAS REQUERIDAS PARA GARANTIZAR LA ESTABILIDAD DE LA INFRAESTRUCTURA VIAL	**$ 3,141,600,000.00**		**$ 3,141,600,000.00**	**$ -**	**$ 3,141,600,000.00**
*	PROVISION PARA ESTUDIOS Y DISEÑOS DE SITIOS CRITICOS NUEVOS Y LOS REQUERIDOS PARA OBTENER LA MODIFICACION DE LA LICENCIA AMBIENTAL, MONTO AGOTABLE			$ 4,698,521,780.00	$ -	$ 1,341,063,707.00
*	IVA PROVISION PARA ESTUDIOS Y DISEÑOS DE SITIOS CRITICOS NUEVOS Y LOS REQUERIDOS PARA OBTENER LA MODIFICACION DE LA LICENCIA AMBIENTAL,MONTO AGOTABLE.			$ 892,719,138.00	$ -	$ 254,802,105.00
*	TOTAL PROVISION PARA ESTUDIOS Y DISEÑOS DE SITIOS CRITICOS NUEVOS Y LOS REQUERIDOS PARA OBTENER LA MODIFICACION DE LA LICENCIA AMBIENTAL,MONTO AGOTABLE.			**$ 5,591,240,918.00**	**$ -**	**$ 1,595,865,812.00**
*	GESTIÓN SOCIAL, PREDIAL Y AMBIENTAL SOSTENIBLE (incluye PMA Licencia ambiental e IVA19%)	**$ 75,778,877,774.00**		**$ 53,827,286,178.00**	**$ 744,149,229.00**	**$ 9,347,945,759.00**
	VALOR BÁSICO GESTIÓN PREDIAL				$ 713,103,692.00	$ 7,063,979,473.00
	IVA GESTIÓN PREDIAL				$ 3,604,363.00	$ 127,210,042.00
	VALOR BÁSICO GESTIÓN SOCIAL				$ 27,314,595.00	$ 1,914,619,039.00
	IVA GESTIÓN SOCIAL				$ 126,579.00	$ 8,926,317.00
	VALOR BÁSICO GESTIÓN AMBIENTAL (incluye PAGA)				$ -	$ 233,210,888.00
	IVA GESTIÓN AMBIENTAL (incluye PAGA)				$ -	$ -
	PROVISION PARA IMPLEMENTACIÓN DEL PROTOCOLO DE BIOSEGURIDAD POR COVID-19 (INCLUYE IVA)	**$ 350,000,000.00**		**$ 2,880,773.00**	**$ -**	**$ 2,880,773.00**
	PROVISIÓN PARA IMPLEMENTACIÓN DEL PROTOCOLO DE BIOSEGURIDAD POR COVID-19				$ -	$ 2,797,546.00
	ADMINISTRACIÓN (2.5%)- PROVISIÓN PARA IMPLEMENTACIÓN DEL PROTOCOLO DE BIOSEGURIDAD POR COVID-19				$ -	$ 69,939.00
	IVA (19%) - PROVISIÓN PARA IMPLEMENTACIÓN DEL PROTOCOLO DE BIOSEGURIDAD POR COVID-19				$ -	$ 13,288.27
*	**VALOR BÁSICO TOTAL DEL CONTRATO**				**$ 4,174,148,541.00**	**$ 227,667,369,189.00**
*	**VALOR TOTAL DEL CONTRATO INCLUYENDO IVA (A + B)**	**$ 465,288,090,475.00**		**$ 532,868,141,553.00**	**$ 4,187,916,541.00**	**$ 229,086,545,701.00**
		VERDADERO		**VERDADERO**		

* Estos conceptos deben corresponder a los relacionados en la propuesta económica aprobada o modificación contratual.

AIU
Utilidad

	Valor	%
Valor Anticipo Otorgado	$ -	
Valor Amortizado Presenta Acta	$ -	
Valor Amortizado Acumulado	$ -	
Valor Saldo por Amortizar	$ -	

RESUMEN PRESENTE MES PARA PAGO

* Estos conceptos deben corresponder a los relacionados en la propuesta económica aprobada sin incluir ajustes.

	VALOR BÁSICO PRESENTE MES	IVA	TOTAL PRESENTE MES
OBRA	$ 3,433,730,254.00	$ 10,037,058.00	$ 3,443,767,312.00
OBRAS COMPLEMENTARIAS Y/O OBRAS ADICIONALES	$ -	$ -	$ -
JORNADAS DE TRABAJO 24 HORAS DIARIAS 7 DIAS DE LA SEMANA	$ -	$ -	$ -
ESTUDIOS Y DISEÑOS	$ -	$ -	$ -
GESTION PREDIAL (PRE ACTA)	$ 713,103,692.00	$ 3,604,363.00	$ 716,708,055
GESTION SOCIAL (PRE ACTA)	$ 27,314,595.00	$ 126,579.00	$ 27,441,174
GESTION AMBIENTAL (PRE ACTA)	$ -	$ -	$ -
PROVISION PARA IMPLEMENTACIÓN DEL PROTOCOLO DE BIOSEGURIDAD POR COVID-19 (INCLUYE IVA)	$ -	$ -	$ -
VALOR TOTAL PRESENTE MES	**$ 4,174,148,541.00**	**$ 13,768,000.00**	**$ 4,187,916,541.00**

RESUMEN GRANDES PARTIDAS DE PAGO (si aplica)

	G.P.P.	VALOR PRESENTE ACTA	VR. ACUMULADO
E	EXPLANACIONES	$ 19,119,828	$ 39,268,543,135
SB	BASES, SUBBASES Y AFIRMADOS	$ 332,593,348	$ 21,296,780,982
PA	PAVIMENTOS ASFALTICOS	$ 1,735,198,699	$ 49,768,050,085
PC	PAVIMENTOS DE CONCRETO	$ -	$ -
ED	ESTRUCTURAS Y DRENAJES	$ 805,985,005	$ 31,397,536,235
SEÑ	SEÑALIZACIÓN Y SEGURIDAD	$ 93,704,116	$ 7,585,168,747
OS	OBRAS SUBTERRANEAS	$ -	$ -
OV	OBRAS VARIAS	$ 46,696,000	$ 1,989,477,800
T	TRANSPORTES	$ 400,433,258	$ 21,203,082,716
ES	ESTUDIO Y DISEÑOS	$ -	$ 3,981,063,707
NP	ÍTEM NO PREVISTOS	$ -	$ -
	TOTAL	**$ 3,433,730,254**	**$ 176,489,703,407**

RESUMEN GRUPOS DE AJUSTE (si aplica):ICCP

* Debe corresponder con los grupos de ajuste señalados por el DANE.

GRUPOS	VALOR PRESENTE ACTA	VALOR ACUMULADO
1. Obras de Explanación	$ 19,119,828.00	$ 36,196,998,955.00
2. Sub-Bases y bases	$ -	$ 1,835,346,508.00
3. Transporte de materiales	$ 400,433,258.20	$ 21,203,082,715.90
4. Aceros y elementos metálicos	$ 310,352,902.93	$ 15,434,312,840.86
5. Concretos, morteros y obras varias	$ 613,261,589.20	$ 23,495,523,845.89
6. Concreto para estructuras de puentes	$ -	$ -
7. Pavimentaciones con asfalto, pinturas, geotextiles	$ 2,090,562,675.90	$ 74,343,374,834.60
*		
*		
TOTAL	**$ 3,433,730,254.00**	**$ 172,508,639,700.00**

RESUMEN GRUPOS DE AJUSTE (si aplica): ICOCIV

* Debe corresponder con los grupos de ajuste señalados por el DANE.

GRUPOS	VALOR PRESENTE ACTA	VALOR ACUMULADO
11601-Vías interurbanas-Preliminares y explanación	$ 19,119,828.00	$ 34,859,096,166.70
11604-Vías interurbanas-Estructuras hidráulicas y drenajes	$ 85,803,300.20	$ 15,067,490,130.65
11602-Vías interurbanas-Afirmados, subbases y bases	$ -	$ 1,835,346,508.00
11603-Vías interurbanas-Pavimentos asfálticos / concreto	$ 2,402,472,805.10	$ 63,220,755,763.30
11606-Vías interurbanas-Obras geotécnicas y mitigación ambiental	$ 275,446,451.00	$ 12,670,290,213.00
14101-Puentes-Preliminares y cimentación	$ -	$ 18,504,945.00

INSTITUTO NACIONAL DE VÍAS
PROCESO MISIONAL EJECUCIÓN DE PROYECTOS DE INFRAESTRUCTURA DE TRANSPORTE
MANUAL DE INTERVENTORÍA OBRA PUBLICA
ACTA DE RECIBO PARCIAL DE OBRA

CÓDIGO	MEPI-MN1-IN-4-FR-1
VERSIÓN	1
PÁGINA	1

FECHA: 06/08/2025 (Día / Mes / Año)

UNIDAD EJECUTORA: Subdirección de Modernización de Carreteras Nacionales - Grupo Oriente **DIRECCIÓN TERRITORIAL:** CUNDINAMARCA **ACTA No.** 50 **VALOR BÁSICO ACTA:** $ 4,174,148,541.00 **MES** JULIO 2025

ACTA FINAL ☐

CONTRATO No : 989 DE 2021 (Indique número y año)

OBJETO:
MEJORAMIENTO MEDIANTE LA CONSTRUCCIÓN Y MANTENIMIENTO, GESTION PREDIAL, SOCIAL Y AMBIENTAL SOSTENIBLE DE LA RUTA DE LOS COMUNEROS (ZIPAQUIRÁ -BARBOSA -BUCARAMANGA; GIRÓN -PIEDECUESTA) EN LOS DEPARTAMENTOS DE CUNDINAMARCA, BOYACÁ Y SANTANDER, EN MARCO DE LA REACTIVACIÓN ECONÓMICA,MEDIANTE EL PROGRAMA DE OBRA PÚBLICA "VÍAS PARA LA LEGALIDAD Y LA REACTIVACIÓN VISIÓN 2030"MÓDULO 1.

CONTRATISTA: CONSORCIO VIAL MHC 063 (Indique la ruta y tramo del alcance del contrato según código vial)

CONTRATO DE INTERVENTORÍA No.: 971-2021 INTERVENTOR: CONSORCIO ICEACSA-TPF

PLAZO INICIAL: 114 MESES (En meses según contrato principal) PLAZO ACUMULADO: 112 MESES (En meses según las prórrogas sin suspensiones)

FECHA DE INICIO DEL CONTRATO: 21/06/2021 (Indique día/mes/año) FECHA DE VENCIMIENTO ACTUAL: 31/08/2030 (Incluidas las suspensiones, indique día/mes/año)

FECHA DE SUSPENSIÓN: N/A (Indique la suspensión que corresponda con el periodo del acta) FECHA DE REANUDACIÓN: N/A (Indique día/mes/año)

VALOR INICIAL (incluido IVA $ 465,288,090,475.00 (Según contrato principal) VALOR ADICIONES (incluido IVA) **(B)** $ 67,580,051,078.00

VALOR ACUMULADO (incluido IVA) **(C=A+B)**: $ 532,868,141,553.00

14102-Puentes-Subestructura y cimentación	$ 233,478,000.00	$ 1,375,689,000.00
14104-Puentes-Estructura, subestructura, superestructura, y andenes	$ -	$ 921,481,258.00
14103-Puentes-Estructura, subestructura, superestructura, y andenes	$ 163,464,984.00	$ 4,633,283,203.79
11605-Vías interurbanas-Obras de urbanismo	$ 94,488,269.93	$ 326,307,979.81
11607-Vías interurbanas-Señalización y control de transito	$ 93,704,116.00	$ 3,231,266,901.80
11608-Vías interurbanas-Transporte y sobre acarreos	$ 65,752,500.00	$ 18,177,051,200.00
15102-Túneles-Aceros y excavaciones	$ -	$ -
15103-Túneles-Concretos, perforaciones en espacio subterráneo	$ -	$ -
15106-Túneles-Drenajes, instalación e instrumentación	$ -	$ -
11706-Vías urbanas-Redes urbanas de servicios, redes hidrosanitarias, estructuras hidráulicas y drenajes y señalización de obra	$ -	$ 1,026,232,547.60
11304-Espacio público-Señalización, redes eléctricas e iluminación	$ -	$ 4,725,265,090.00
12202-Vías férreas-Superestructura	$ -	$ 105,246,218.80
TOTAL ICOCIV	**$ 3,433,730,254.00**	**$ 162,193,307,126.00**

TOTAL CTO	**$ 172,808,639,700.00**

VALOR BÁSICO PRESENTE MES SIN AMORTIZACIÓN DE ANTICIPO: $ -
VALOR BÁSICO PRESENTE MES CON AMORTIZACIÓN DE ANTICIPO: $ -

VALOR TOTAL A PAGAR PRESENTE ACTA: **$ 4,187,916,541.00** (Indicar el valor incluido IVA con amortización de anticipo)

VALOR EN LETRAS: CUATRO MIL CIENTO OCHENTA Y SIETE MILLONES NOVECIENTOS DIECISÉIS MIL QUINIENTOS CUARENTA Y UN PESOS M/CTE

El recibo por parte de la Interventoría de las obras ejecutadas no exime al Contratista de su responsabilidad y de las obligaciones a que hace referencia el contrato de obra.

OBSERVACIONES

NOTAS:

1. Si por efecto de la suspensión en la ejecución del contrato o del cambio de Interventor se hace necesario tramitar dos actas correspondientes a un mismo mes, la segunda acta se numera con el número que corresponda a la primera acta del periodo seguida de la letra A, situación que debe indicarse en el campo de"Observaciones" del presente formato.
2. El Interventor certifica que revisó y verificó el pago de la Seguridad Social y Aportes de Ley por parte del Contratista, con base en los soportes presentados por éste y el cumplimiento por parte del Contratista de la normatividad vigente relacionada con la nómina electrónica cuando aplique.
3. El Interventor y el Contratista asumen plena responsabilidad por la veracidad de la información, los valores, así como por las operaciones aritméticas contenidas en esta Acta.
4. El pago de la presente acta se realizará con base en el principio de confiabilidad y responsabilidad con la que la Interventoría y el Contratista realizan las mediciones en campo y las revisiones efectuadas por parte de la interventoría, que deben corresponder con las calculadas en las pre-actas respectivas (Obra, Estudios y Diseños, Ambiental, Social, Predial, Sostenibilidad, Mantenimiento Rutinario, Operación y las demás pre-actas que sean requeridas).

5. Con la suscripción de la presente Acta el Interventor y el Contratista certifican que las obras recibidas cumplen con los requerimientos de calidad, con las normas, especificaciones generales y particulares de construcción y demás condiciones contractuales, de acuerdo con los diseños, planos y especificaciones estipuladas para el proyecto.

6. El valor a pagar en la presente Acta debe coincidir con el valor consignado en la factura presentada por el Contratista después de amortizar el anticipo cuando sea del caso.
7. Con la suscripción de la presente Acta el Interventor deja constancia de que el Contratista cumplió la normatividad y gestión ambiental, calidad de los materiales y el PMT.
8. Con la suscripción de la presente Acta el Interventor y el Contratista certifican que han verificado cuales de las actividades de la licencia ambiental y/o P.A.G.A. se encuentran inmersas dentro de los ítems de obra o costos administrativos, de tal manera que estas no serán reconocidas con el valor de las provisiones establecidas en el contrato.

Para constancia de lo anterior firman

MARIO ALBERTO HUERTAS COTES
Firmado digitalmente por MARIO ALBERTO HUERTAS COTES
Fecha: 2025.08.06 17:02:07 -05'00'

Firma:
Nombre: MARIO ALBERTO HUERTAS COTES
REPRESENTANTE LEGAL O APODERADO
Contratista - CONSORCIO VIAL MHC 063
Matrícula Profesional No.: 14502 CND

Firma:
Nombre: LUIS ANTONIO RUEDA RUEDA
REPRESENTANTE LEGAL O APODERADO
Interventor - CONSORCIO ICEACSA-TPF
Matrícula Profesional No.: 68202-16905 STDER

Original: Anexo para el pago de la cuenta. (Subdirección Financiera).
Copias: Unidad Ejecutora, Contratista, Interventor y Dirección Territorial.

	INSTITUTO NACIONAL DE VÍAS PROCESO MISIONAL EJECUCIÓN DE PROYECTOS DE INFRAESTRUCTURA DE TRANSPORTE MANUAL DE INTERVENTORÍA OBRA PÚBLICA ACTA DE APROBACIÓN PARCIAL DE ESTUDIOS Y DISEÑOS	CÓDIGO	MEPI-MN1-IN-1-FR-4
		VERSIÓN	1
		PÁGINA	1 de 2

FECHA: Julio 2025 (Día / Mes / Año)

ACTA Parcial No. 50-A

INDICAR LA ACTIVIDAD DE LOS ESTUDIOS Y DISEÑOS:

ELABORACIÓN ☑ **ACTUALIZACIÓN** ☑ **MODIFICACIÓN** ☑ **COMPLEMENTACIÓN** ☑ **AJUSTE** ☑ **REVISIÓN** ☑

UNIDAD EJECUTORA: SUBDIRECCIÓN DE MODERNIZACIÓN DE CARRETERAS NACIONALES - GRUPO ORIENTE **DIRECCIÓN TERRITORIAL:** CUNDINAMARCA

DESCRIPCIÓN DEL ALCANCE DE LOS ESTUDIOS Y DISEÑOS:

PROVISION PARA ESTUDIOS Y DISEÑOS DE SITIOS CRITICOS NUEVOS Y LOS REQUERIDOS PARA OBTENER LA MODIFICACION DE LA LICENCIA AMBIENTAL,MONTO AGOTABLE

DESCRIPCIÓN DE LA APROBACIÓN PARCIAL DE LOS ESTUDIOS Y DISEÑOS:

ACTA 46-A: AVANCE DEL ESTUDIO DE IMPACTO AMBIENTAL - EIA A PRIMEROS 7 KMS

REMISIÓN DEL AVANCE DEL ESTUDIO DE IMPACTO AMBIENTAL – EIA PARA EL TRÁMITE DE MODIFICACIÓN DE LA LICENCIA AMBIENTAL OTORGADA MEDIANTE RESOLUCIÓN 2029 DE 2009. RADICADO MEDIANTE OFICIO D-000004363 EL 16 DE JULIO DE 2024

CONTRATO DE OBRA No: 989 DE 2021 (Indicar número y año)

OBJETO DEL CONTRATO:

MEJORAMIENTO MEDIANTE LA CONSTRUCCION, MANTENIMIENTO, GESTION PREDIAL, SOCIAL, AMBIENTAL SOSTENIBLE LA RUTA DE LOS COMUNEROS (ZIPAQUIRA-BARBOSA- BUCARAMANGA; GIRON PIEDECUESTA) EN LOS DEPARTAMENTOS DE CUNDINAMARCA, BOYACA Y SANTANDER, EN EL MARCO DE LA REACTIVACION ECONOMICA, MEDIANTE EL PROGRAMA DE OBRA PUBLICA “VIAS PARA LA LEGALIDAD Y LA REACTIVACION VISION 2030” MODULO 1

FECHA DE INICIO DEL CONTRATO 21 (Día) DE 6 (Mes) DE 2021 (Año)

FECHA DE VENCIMIENTO DEL CONTRATO 20 (Día) DE 12 (Mes) DE 2030 (Año)

CONTRATISTA: CONSORCIO MHC 063

INTERVENTOR: CONSORCIO ICEACSA -TPF **CONTRATO No.** 791 DE 2021 (Indicar número y año)

CONTRATO PRINCIPAL, ADICIONALES Y PRÓRROGAS DEL CONTRATO DE OBRA:

CONTRATO PRINCIPAL No. Y ADICIONAL No.	FECHA DE SUSCRIPCIÓN	PLAZO	VALOR CONTRATO CON IVA	VALOR ACUMULADO
989	8/06/2021	114 MESES	$ 465,288,090,475	$ 465,288,090,475
1	10/05/2022	0	$ 18,580,051,078	$ 483,868,141,553
2	22/07/2022	0	$ 40,000,000,000	$ 523,868,141,553

FECHA: Julio 2025 (Día / Mes / Año)

SUSPENSIÓN Y/O AMPLIACIÓN DE SUSPENSIÓN DEL CONTRATO DE OBRA

ACTA DE SUSPENSIÓN No.	AMPLIACIÓN No.	FECHA DEL ACTA	PERIODO		FECHA REANUDACIÓN
			DESDE	HASTA	
1					
2					
3					

CONTENIDO DEL INFORME PARCIAL DE LOS ESTUDIOS Y DISEÑOS EJECUTADOS :

PROYECTO: ESTUDIOS Y DISEÑOS VARIANTE ZIPAQUIRÁ Y SEGUNDA CALZADA CASABLANCA UBATE

Se deja constancia que la interventoría recibió, revisó y aprobó cada uno de los documentos que se relacionan a continuación de acuerdo con las especificaciones técnicas, calidad, normas y lo contemplado en el Pliego de Condiciones.

1. Documentos.

D-000004363 - Avance del estudio de impacto ambiental – EIA

2. Planos.

No Aplica	No Aplica

3. Otros.

No Aplica

VALOR A PAGAR ACTA DE APROBACIÓN PARCIAL DE ESTUDIOS Y DISEÑOS: $ 0

NOTAS:

1. En el Acta 46-A, se realiza cobro por concepto de avance del Estudio de Impacto Ambiental – EIA para el trámite de modificación de la Licencia Ambiental otorgada mediante Resolución 2029 de 2009 por el valor de $426,927,278 sin incluir Iva, correspondiente al 70% del valor de la modificación de la licencia para los primeros 7 km del tramo Casablanca - Ubaté.

2. En el acta 48-A, acorde al balance general de los estudios y diseños de la modificaicon No. 3 del contrato 989-2021, se presenta el cobro por por concepto de avance de estudios y diseños del tramo 2 Casbalanca - Ubate para el segundo y tercer sector de 5km y 15 km respectivamente por valor de $914'136,429 sin incluir Iva.

QUIEN ENTREGA:

Firma: MARIO ALBERTO HUERTAS COTES — Firmado digitalmente por MARIO ALBERTO HUERTAS COTES Fecha: 2025.08.06 17:02:29 -05'00'

Nombre: Mario Alberto Huertas Cotes
Representante legal o apoderado.
Contratista.
Matrícula Profesional No.: 14502 CND

QUIEN RECIBE Y APRUEBA:

Firma:

Nombre: Luis Antonio Rueda Rueda
Representante legal o apoderado.
Interventoría.
Matrícula Profesional No.: 68202-16905 STDER

Original: Anexo para el pago parcial de Estudios y Diseños. (Subdirección Financiera).
Copias: Unidad Ejecutora, Contratista, Interventor y Dirección Territorial.

INSTITUTO NACIONAL DE VÍAS
PROCESO MISIONAL GESTIÓN AMBIENTAL, SOCIAL, PREDIAL Y DE SOSTENIBILIDAD DE PROYECTOS
MANUAL DE INTERVENTORIA OBRA PUBLICA
PRE-ACTA MENSUAL DE INVERSIÓN AMBIENTAL

CÓDIGO	MASPS-MN1-IN-1-FR-3
VERSIÓN	1
PAGINA	

FECHA:	31	7	2025
	(Día)	(Mes)	(Año)

UNIDAD EJECUTORA SUBDIRECCION DE MODERNIZACION DE CARRETERAS NACIONALES - GRUPO ORIENTE

DIRECCIÓN TERRITORIAL CUNDINAMARCA

PRE-ACTA MENSUAL DE INVERSIÓN AMBIENTAL 50
(Debe corresponder con el No. del Acta de Recibo Parcial de Obra)

1. DATOS DEL PROYECTO

LICENCIADO X (Indicar con una X)

Resolución N° 2029 (22-10-2009) (Indicar N° de Resolución-día, mes y año)

NO LICENCIADO (PMA o PAGA)

LICENCIADO X

CONTRATISTA: CONSORCIO VIAL MHC 063

INTERVENTORIA CONSORCIO ICEACSA - TPF

OBJETO MEJORAMIENTO MEDIANTE LA CONSTRUCCIÓN Y MANTENIMIENTO, GESTIÓN PEDRIAL, SOCIAL Y AMBIENTAL SOSTENIBLE DE LA RUTA DE LOS COMUNEROS (ZIPAQUIRÁ, BARBOSA, BUCARAMANGA, GIRÓN, PIEDECUESTA) EN LOS DEPARTAMENTOS DE CUNDINAMARCA, BOYACA Y SANTANDER, EN MARCO DE LA REACTIVACIÓN ECONÓMICA , MEDIANTE EL PROGRAMA DE OBRA PÚBLICA "VÍAS PARA LA LEGALIDAD Y LA REACTIVACIÓN VISIÓN 2030" MODULO 1.

OBJETO INTERVENTORÍA PARA LAS OBRAS DE MEJORAMIENTO MEDIANTE LA CONSTRUCCIÓN Y MANTENIMIENTO, GESTIÓN PREDIAL, SOCIAL Y AMBIENTAL SOSTENIBLE DE LA RUTA DE LOS COMUNEROS (ZIPAQUIRÁ -BARBOSA - BUCARAMANGA -GIRÓN - PIEDECUESTA) EN LOS DEPARTAMENTOS DE CUNDINAMARCA, BOYACÁ Y SANTANDER, EN MARCO DE LA REACTIVACIÓN ECONÓMICA, MEDIANTE EL PROGRAMA DE OBRA PÚBLICA "VÍAS PARA LA LEGALIDAD Y LA REACTIVACIÓN VISIÓN 2030". MÓDULO 1

N° CONTRATO 980 de 2021 **FECHA DE INICIO** 21 de junio de 2021 **FECHA DE TERMINACIÓN** 31 de agosto de 2030

N° CONTRATO 971 de 2021 **FECHA DE INICIO** 21 de junio de 2021 **FECHA DE TERMINACIÓN** 31 de agosto de 2030

Valor Inicial Contrato Obra	$	465.748.869.675,00
Valor Adicional No.	$	16.780.051.079,00
Valor Adicional No.	$	40.000.000.000,00
Valor Adicional No.	$	-
Valor Total	$	522.528.141.551,00

AIU %:	30%
U %:	2%

Valor Provisión Ambiental Inicial	$	75.778.877.774,00
Valor Adicional Provisión Ambiental No.	$	-
Valor Adicional Provisión Ambiental No.	$	-
Valor Adicional Provisión Ambiental No.	$	-
Valor Total Provisión Ambiental	$	867.756.000,00
Valor Provisión Ambiental ejecutado acumulado		$ 1.001.452.500,00
Valor Provisión Ambiental por ejecutar		-$ 133.696.500,00

Nota: El valor registrado hase parte de la Gestion Social, Predial y Ambiental del contrato

Valor Inicial Contrato Interventoria	$	33.499.837.439,00
Valor Adicional No.	$	
Valor Adicional No.	$	
Valor Adicional No.	$	
Valor Total	$	33.499.837.439,00

2. COSTOS DE ACTIVIDADES AMBIENTALES DEL CONTRATO DE OBRA

CONDICIONES ACTUALIZADAS PLAN DE INVERSIÓN AMBIENTAL N° 4 Fecha 2503/2025

CODIGO / FICHA	NOMBRE DEL INSUMO O ITEM			MEDIDA A EJECUTAR					CANTIDAD	UNIDAD	VALOR UNITARIO BASICO (sin IVA) ($)	VALOR BÁSICO SIN IVA CON CARGO A			VALOR TOTAL IVA CON CARGO A:			TOTAL BASICO MAS IVA CON CARGO A:		
	PROGRAMA	PROYECTO	ACTIVIDAD	CONTROL	PREVENCIÓN	MITIGACIÓN	CORRECCIÓN	COMPENSACIÓN				VALOR REEMBOLSO DE GASTOS ($)	VALOR ITEM NO PREVISTO ($)	OTRO	VALOR REEMBOLSO DE GASTOS ($)	VALOR ITEM NO PREVISTO ($)	OTRO	VALOR REEMBOLSO DE GASTOS ($)	VALOR ITEM NO PREVISTO ($)	OTRO
	Gestión para la biodiversidad y servicios ecosistémicos.	Recuperación de áreas afectadas (Compensación por sustracción de reservas)	Reforestación de predios en areas de importancia ambiental aprobadas por la Autoridad Ambiental.	X	X			X	1	Global	$ 300.000.000,00	$ 300.000.000,00	$ 0,00	$ 0,00	$ 0,00	$ 0,00	$ 0,00	$ 300.000.000,00	$ 0,00	$ 0,00
	Gestión para la biodiversidad y servicios ecosistémicos.	Recuperación de áreas afectadas (Compensación por permisos de aprovechamiento forestal y levantamiento de veda)	Reforestación de predios en areas de importancia ambiental aprobadas por la Autoridad Ambiental	X	X			X	1	Global	$ 300.000.000,00	$ 300.000.000,00	$ 0,00	$ 0,00	$ 0,00	$ 0,00	$ 0,00	$ 300.000.000,00	$ 0,00	$ 0,00
	Cumplimiento de requerimientos legales	Obligaciones o requerimientos de la Autoridad Ambiental	Liquidación Cambio menor dentro del Giro ordinario Licencia Ambiental.	X	X			X	1	Global	$ 250.000.000,00	$ 250.000.000,00	$ 0,00	$ 0,00	$ 0,00	$ 0,00	$ 0,00	$ 250.000.000,00	$ 0,00	$ 0,00
	Cumplimiento de requerimientos legales	Obligaciones o requerimientos de la Autoridad Ambiental	Liquidación cesión total Licencia Ambiental ANLA	X	X			X	1	Global	$ 17.756.000,00	$ 17.756.000,00	$ 0,00	$ 0,00	$ 0,00	$ 0,00	$ 0,00	$ 17.756.000,00	$ 0,00	$ 0,00
	Cumplimiento de requerimientos legales	Obligaciones o requerimientos de la Autoridad Ambiental	Monitoreo de aire solicitado por Interventoria	X	X				3	Unidad	$ 44.565.500,00	$ 133.696.500,00	$ 0,00	$ 0,00	$ 0,00	$ 0,00	$ 0,00	$ 133.696.500,00	$ 0,00	$ 0,00
										SUBTOTAL		$ 1.001.452.500,00	$ 0,00	$ 0,00	$ 0,00	$ 0,00	$ 0,00	$ 1.001.452.500,00	$ 0,00	$ 0,00

EJECUTADO EN EL MES

CANTIDAD	VALOR BÁSICO SIN IVA EJECUTADO: VALOR REEMBOLSO DE GASTOS ($)	VALOR ITEM NO PREVISTO ($)	OTRO	IVA	TOTAL BASICO MAS IVA CON CARGO A: VALOR REEMBOLSO DE GASTOS ($)	VALOR ITEM NO PREVISTO ($)	OTRO
	$ 0,00	$ 0,00	$ 0,00		$ 0,00	$ 0,00	$ 0,00
	$ 0,00	$ 0,00	$ 0,00		$ 0,00	$ 0,00	$ 0,00
	$ 0,00	$ 0,00	$ 0,00		$ 0,00	$ 0,00	$ 0,00
	$ 0,00	$ 0,00	$ 0,00		$ 0,00	$ 0,00	$ 0,00
	$ 0,00	$ 0,00	$ 0,00		$ 0,00	$ 0,00	$ 0,00
0	$ 0,00	$ 0,00	$ 0,00	$ 0,00	$ 0,00	$ 0,00	$ 0,00

ACUMULADO EJECUTADO		VALOR POR EJECUTAR		REGISTRO DE CUMPLIMIENTO (Anexar soporte correspondiente)	OBSERVACIONES
CANTIDAD	VALOR TOTAL ACUMULADO ($)	CANTIDAD	VALORTOTAL ($)		
0	$ 0,00	1	$ 300.000.000,00		PAGO POR LICENCIA AMBIENTAL . Valor estimado para compensación derivada del aprovechamiento forestal, en el área de influencia directa de la licencia Ambiental (Se plantea compra de predios, sin embargo se tendra en cuenta lo establecido en la Licencia Ambiental donde especifica medidas de reforestación), se ajusta según cotizaciones del mercado en el momento de realizar la actividad
0	$ 0,00	1	$ 300.000.000,00		PAGO POR LICENCIA AMBIENTAL . Valor estimado para compensación derivada del aprovechamiento forestal, en el área de influencia directa de la licencia Ambiental (Se plantea compra de predios, sin embargo se tendra en cuenta lo establecido en la Licencia Ambiental donde especifica medidas de reforestación), se ajusta según cotizaciones del mercado en el momento de realizar la actividad
1	$ 13.699.000,00	1	$ 236.101.000,00	Factura Liquidación de cobro de la Autoridad Ambiental.	Valor correspondiente a la preacta 12 del mes de mayo de 2022. Se adjuntó soportes de pago de 3 cambios menores, bajo giro ordinario de los sectores: Ave Colombiana, Acceso a Cogua y Acceso PTAR.
0	$ 0,00	1	$ 17.756.000,00	Pago por servicios de Evaluación de Cesión Total de la Licencia.	Seran reconocidos mediante factura o liquidacion de la Autoridad Ambiental ANLA que se deriven de las liquidaciones de cesión de la Licencia Ambiental
2	$ 89.131.000,00	1	$ 44.565.500,00	Factura, Soportes de pago e Informe de monitoreo	2do cobro. Abril 2025. Se adjuntó registro de cumplimiento, factura, soporte de pago e informe de monitoreo. 1er cobro Diciembre 2022. Se adjuntó soportes de pago, Factura por realización de monitoreo de Calidad de Aire e informe del laboratorio, realizado en el sector Ave Colombiana de la Variante Zipaquirá, según requerimiento de la Interventoría.

VALOR REEMBOLSO DE GASTOS	$ 0,00
VALOR BÁSICO GESTIÓN	$ 0,00
VALOR TOTAL BÁSICO PRE-ACTA	$ 0,00
VALOR IVA	$ 0,00
VALOR TOTAL PRE-ACTA GESTIÓN AMBIENTAL	$ 0,00

NOTAS

1. Las actividades, cantidades y precios consignadas en el presente Plan de Inversion Ambiental son responsabilidad del Contratista y del Interventor y deben corresponder a los recursos y obligaciones previstos contractualemente.
2. A partir del Plan de Inversion Ambiental No. 2 la aprobación de cantidades y precios son responsabilidad de la Interventoría.
3. La aprobacion del Plan de Inversión Ambiental esta sujeto al cumplimiento de los recursos asignados para la Gestión Ambiental así como las obligaciones.
4. El valor total actualizado del Plan de Inversión, no puede por ningun motivo exceder el valor de la provisión aprobada. Este valor no se podrá modificar hasta tanto no se cuente con la modificación contractual correspondiente.

MARIO ALBERTO HUERTAS COTES
Firmado digitalmente por MARIO ALBERTO HUERTAS COTES
Fecha: 2025.08.06 17:02:46 -05'00'

Firma
Nombre: MARIO ALBERTO HUERTAS COTES
Representante Legal o Apoderado
Contratista
Matricula No. : 14502 CND

Firma
Nombre: LUIS ANTONIO RUEDA RUEDA
Representante Local o Asoderado
Interventoria
Matricula No. : 68202-16505 STDER

Vo. Bo. Firma
Nombre : JULIED ANDREA GUTIERREZ RODRIGUEZ
Profesional Ambiental
Contratista de Obra
Matricula No. : 25238-364085CND

Vo. Bo. Firma
Nombre : JUAN CARLOS CORREA MAHECHA
Profesional Ambiental
Interventoría
Matricula No. : 2523823957SCND

Original: Archivo de Gestión del INVIAS
Copias: Subdirección de Sostenibilidad, Unidad Ejecutora, Dirección Territorial, Contratista e Interventor

UNIDAD EJECUTORA: SUBDIRECCION DE MODERNIZACION DE CARRETERAS NACIONALES - GRUPO CENTRO

DIRECCIÓN TERRITORAL: CUNDINAMARCA

PRE ACTA PREDIAL No: 50
PERIODO - MES: 1 de julio de 2025 al 31 de julio de 2025
FECHA ELABORACION: 15-jul-25

1. DATOS GENERALES DEL PROYECTO

CONTRATO DE OBRA No: 989 de 2021

OBJETO: MEJORAMIENTO MEDIANTE LA CONSTRUCCIÓN Y MANTENIMIENTO, GESTION PREDIAL, SOCIAL Y AMBIENTAL SOSTENIBLE DE LA RUTA DE LOS COMUNEROS (ZIPAQUIRÁ - BARBOSA - BUCARAMANGA; GIRÓN - PIEDECUESTA) EN LOS DEPARTAMENTOS DE CUNDINAMARCA, BOYACÁ Y SANTANDER, EN MARCO DE LA REACTIVACIÓN ECONÓMICA, MEDIANTE EL PROGRAMA DE OBRA PÚBLICA "VÍAS PARA LA LEGALIDAD Y LA REACTIVACIÓN VISIÓN 2030" MÓDULO 1

CONTRATISTA: CONSORCIO VIAL MHC - 063
LOCALIZACIÓN (RUTA Y TRAMO): TRAMO 1 VARIANTE ZIPAQUIRÁ Y TRAMO 2 PRIMER SECTOR 7 KM PEAJE CASABLANCA A UBATÉ
CONTRATO DE INTERVENTORÍA No: 971 de 2021

PLAZO ACUMULADO: 112 Meses
FECHA DE SUSPENSIÓN: N/A
FECHA DE VENCIMIENTO: 31/08/2030
VALOR ADICION No (1): $ 18.580.051.078,00
VALOR TOTAL ADICIONES: $ 58.580.051.078,00

2. DESCRIPCION

No. Predio	Propietario	Ficha	Ficha (Res. 898) Solo encargo valuatorio	Correcc Ficha	Ficha (Mejoras)	Estudio Título	Ajuste Estudio de Títulos	Estudio de Títulos (Diagnostico Jurídico Mejoras)	Solicitud actualizacion cabida y/o linderos	Avalúo	Avalúo + (Res. 898) dentro del encargo valuatorio	Avalúo Mejoratarios	Oferta	Oficio de Inscripción	Gestión Predios							Gestion Expropiaciones					Gestión Mejoras		
															Entrega Anticipada	Promesa	Pago N° 1	Acta Entrega de predios	Escrituración	Pago N° 2 y Ultimo	IGAC	Elaboración Y Notificación Resol. Exprop	Cont. de Recurso de Reposición en Via admin.	Not. de Recurso de Reposición en Via admin.	Pres. de demanda admitida-con sol. de entrega anticipada	entrega real y materrial del predio por parte del juex	Entrega mejoratario	Compraventa Mejoras	Pago Mejoras
001-D-T1-MCRC	ALVARO GARCIA GARCIA Y OTROS	12				12				17			17	23	12		29	36	32	34	38							
002-I-T1-MCRC	ROSA EMMA SANDOVAL BRICENO Y OTROS	12				12				17			17	23	15		34	36	32	34	38							
003-I-T1-MCRC	ALVARO GARCIA GARCIA Y OTROS	12				12				17			17	23	12		29	36	32	34	38							
004-I-T1-MCRC	OLGA TURRIAGO ARIAS Y OTRO	13				13				17			17	23	13	27	27	36	30	30								
005-I-T1-MCRC	APRECUZ ASOCIACION PRO RECREACION Y CULTURA DE ZIPAQUIRA	10	20	18		10	18			20	20		23	24	10	25	25	36	35	32								
006-D-T1-MCRC	APRECUZ ASOCIACION PRO RECREACION Y CULTURA DE ZIPAQUIRA	12				12				17			17	20	12	27	27	36	32	32								
009-D-T1-MCRC	AVE COLOMBIANA SAS	12				12				17			18	25	12		28	36	29	29	36							
010-D-T1-MCRC	AVE COLOMBIANA SAS	10				10				17			18	20	12		28	36	28	29	36							
011-D-T1-MCRC	LUIS ALBERTO AREVALO SUAREZ Y OTROS	12	20			12				17	20		17	27	13		28	36	28	30	36							
012-D-T1-MCRC	ALBERTO SUAREZ JIMENEZ Y OTROS	12				13			18	15			17	25	18	20	20	38	34	34								
013-I-T1-MCRC	CLUB DEL COMERCIO DE ZIPAQUIRA	10				10				10			10	20	12	13	14	36	22	5	47							
014-I-T1-MCRC	EMILIO ARANGO TERAN Y OTROS	13				14				23			25	27			47					36			47			
014A-I-T1-MCRC	HKZ INVERSIONES S.A.S	22				22				23			25	25			29	35	32	32	47							
014B-D-T1-MCRC	EMILIO ARANGO TERAN Y OTROS	13				14				20			25	25			47					36			47			
015-I-T1-MCRC	LUIS ALVARO TORRES LOPEZ Y OTROS														15													
022-I-T1-MCRC	LUZ MARINA MOLANO CABALLERO Y OTROS	12				13				23			24	25	15		30	37	30	32								
001-D-T2-MCRC	ALIANZA FIDUCIARIA S.A. COMO VOCERA DEL PATRIMONIO AUTONOMO FITAGRO	47				49																						
001B-I-T2-MCRC	CARLOS ARTURO TORRES TORRES	45				47																						
002-ID-T2-MCRC	LUIS ALEJANDRO MUÑOZ FANDINO	22				27				27																		
003-D-T2-MCRC	ALBA JANETH HINCAPIE VILLAMIL	22				22				29			33	33			40		44	42	48							
004-ID-T2-MCRC	RAUL ERNESTO BERNAL RAMOS Y OTROS														24													
005-D-T2-MCRC	CI BULK TRADING SUR AMERICA SAS	22				22				27					24													
005A-D-T2-MCRC	CI BULK TRADING SUR AMERICA SAS	22				22				27					29													
005B-D-T2-MCRC	EDWIN OLMEDO GARNICA FUENTES Y OTRO	42	49			44					49	49			24													
005B-1-D-T2-MCRC	BLANCA LILIANA AHUMADA PULIDO				39			41				49																
005B-2-D-T2-MCRC	LUIS FRANCISCO AHUMADA PULIDO				39			41				49																
005B-3-D-T2-MCRC	LADY JOHANA AHUMADA PULIDO				39			41				49																
005B-4-D-T2-MCRC	EMILCE AHUMADA PULIDO				39			41				49																
005B-5-D-T2-MCRC	ANA ELVIA AHUMADA PULIDO				39			41				49																
008-D-T2-MCRC	MARIA ESMERALDA AREVALO PALACIOS Y OTRO	24	49			24				27					34													
009-D-T2-MCRC	BLANCA LUCILA VEGA DE FORERO Y OTRO	24				24				27					34													
010-D-T2-MCRC	LADRILLERA ACATAMA S.A.S														34													
011-D-T2-MCRC	DEEPMININGCOAL S.A.S.	27				27				34			36	37			50		49			47						
012-D-T2-MCRC	DEEPMININGCOAL S.A.S.	27				27				34			36	37			49		49			47						
013-D-T2-MCRC	ANTONIO LEOVICELDO VEGA MELO	49																										
014-D-T2-MCRC	ANTONIO LEOVICELDO VEGA MELO	49																										
015-D-T2-MCRC	JAIME RODRIGUEZ	47																										
016-D-T2-MCRC	JUAN BAUTISTA SANCHEZ PINZÓN Y OTROS	48	49																									
017-D-T2-MCRC	CARLOS JULIO DELGADO NOVOA	48	49																									
018-D-T2-MCRC	ANA DOLORES PINZON CASTILLO	48	49																									
019-D-T2-MCRC	CARMEN ELISA PINZON PINZON Y OTROS	24	35			24				35	35		36	44			45		47	47								
020-D-T2-MCRC	CARMEN ROSA ESTUPIÑAN CARVAJAL Y OTROS	35	35			35																						
021-D-T2-MCRC	MARIA AURA CARVAJAL ESTUPIÑAN	35	35			35				37	49		44	47														
022-D-T2-MCRC	JOHN RODRIGO DIAZ VACA	35	35			35				45			45	47														
023-D-T2-MCRC	JOHN RODRIGO DIAZ VACA	35	35			35				45			45	47														
024-D-T2-MCRC	EDELMIRA CARVAJAL ESTUPIÑAN	44																										
024A-D-T2-MCRC	EDELMIRA CARVAJAL ESTUPIÑAN	44				47																						
025-D-T2-MCRC	EDME CARVAJAL DE PINZON Y OTROS	24	34			32				32	34		34	34								47	47	47					
025-1-D-T2-MCRC	YANETH FORERO CARVAJAL Y OTRO				38			38		48																		
026-D-T2-MCRC	LUZ ANGELICA CUEVAS GOMEZ Y OTROS	47																										
027-D-T2-MCRC	EDGAR SANTISTEVAN RIAÑO	24	33			24				29	33		32	32		36	36	45	45	45	48							
027A-D-T2-MCRC	JOSE GUILLERMO PINZÓN DIAZ	24	33			24				29	33		32	32		33	33	45	45	45	48							
027B-D-T2-MCRC	ERCY ESMERALDA PARDIÑO RINCÓN	24	33			24				29	33		32	32		36	36	44	44	44	48							
027C-D-T2-MCRC	ROSA INÉS RINCÓN FRESNEDA	24	33			24				29	33		32	32		36	36		45	45	48							
028-D-T2-MCRC	ULDARICO RODRIGUEZ GOMEZ	48	49																									
029-D-T2-MCRC	MARIA ANA ISABEL PINZON DE PINZON Y OTROS	39	49			40				44			45	47			50											
030-D-T2-MCRC	BERNABE FANDIÑO PINZON Y OTRO	39	49			40				44			45	45	45													
030A-D-T2-MCRC	CONSTRUCTORA SIMA SAS Y OTRO	39	49			40				44			45	45	42		49		50	50								
030B-D-T2-MCRC	HECTOR MANUEL FANDIÑO SANCHEZ	39	49			40				44			45	45	45		49		50	50								
031-D-T2-MCRC	JOSE JOAQUIN FANDIÑO SANCHEZ	39	49			44				44	49		47	48	48													
032-D-T2-MCRC	ANA HILDA FIGUEROA DE CAICEDO	44	49			47									48													
035-I-T2-MCRC	EDITH YANETH FANDIÑO RODRIGUEZ Y OTRA	44	49			47																						
036-D-T2-MCRC	EDELMIRA FANDIÑO CONTRERAS	49	49																									
039-I-T2-MCRC	IVAN DARIO FANDIÑO CARDENAS	47				49																						
073-D-T2-MCRC	FRANCISCO ALFREDO MONROY VILLAMIL Y OTRA	44	49			45																						
074-D-T2-MCRC	DANIEL LOPEZ SAAVEDRA	44				45																						
075-D-T2-MCRC	MARIA CELMIRA VANEGAS PINZON	44	49			48									49													
076-D-T2-MCRC	ALCIRA MONTAÑO PINZON Y OTRA	44	49			48																						
TOTAL		**0**	**0**	**0**	**0**	**0**	**0**	**0**	**0**	**0**	**0**	**0**	**0**	**0**	**0**	**0**	**2**	**0**	**2**	**2**	**0**	**0**	**0**	**0**	**0**	**0**	**0**	**0**	**0**

INSTITUTO NACIONAL DE VIAS
PROCESO MISIONAL GESTIÓN AMBIENTAL, SOCIAL, PREDIAL Y DE SOSTENIBILIDAD DE PROYECTOS
MANUAL DE INTERVENTORÍA OBRA PÚBLICA
RESUMEN MENSUAL GESTIÓN PREDIAL

CÓDIGO	MASPS-MN1-IN-5-FR-9		
VERSIÓN	1		
PÁGINA	1	de	5

FECHA: 15/07/2025
(Día / Mes / Año)

UNIDAD EJECUTORA: SUBDIRECCION DE MODERNIZACION DE CARRETERAS NACIONALES - GRUPO CENTRO
DIRECCIÓN TERRITORAL: CUNDINAMARCA

PRE ACTA PREDIAL No: 50
PERIODO - MES: 1 de julio de 2025 al 31 de julio de 2025
FECHA ELABORACION: 15-jul-25

1. DATOS GENERALES DEL PROYECTO

CONTRATO DE OBRA No: 989 de 2021
OBJETO: MEJORAMIENTO MEDIANTE LA CONSTRUCCIÓN Y MANTENIMIENTO, GESTION PREDIAL, SOCIAL Y AMBIENTAL SOSTENIBLE DE LA RUTA DE LOS COMUNEROS (ZIPAQUIRÁ - BARBOSA - BUCARAMANGA; GIRÓN - PIEDECUESTA) EN LOS DEPARTAMENTOS DE CUNDINAMARCA, BOYACÁ Y SANTANDER, EN MARCO DE LA REACTIVACIÓN ECONÓMICA, MEDIANTE EL PROGRAMA DE OBRA PÚBLICA "VÍAS PARA LA LEGALIDAD Y LA REACTIVACIÓN VISIÓN 2030" MÓDULO 1
CONTRATISTA: CONSORCIO VIAL MHC - 063
LOCALIZACIÓN (RUTA Y TRAMO): TRAMO 1 VARIANTE ZIPAQUIRÁ Y TRAMO 2 PRIMER SECTOR 7 KM PEAJE CASABLANCA A UBATÉ
CONTRATO DE INTERVENTORÍA No: 971 de 2021

PLAZO ACUMULADO: 112 Meses
FECHA DE SUSPENSIÓN: N/A
FECHA DE VENCIMIENTO: 31/08/2030
VALOR ADICION No (1): $ 18.580.051.078,00
VALOR TOTAL ADICIONES: $ 58.580.051.078,00

2. DESCRIPCION

No. Predio	Propietario	Ficha	Ficha (Res. 898) Solo encargo valuatorio	Correcc Ficha	Ficha (Mejoras)	Estudio Título	Ajuste Estudio de Títulos	Estudio de Títulos (Diagnostico Jurídico Mejoras)	Solicitud actualizacion cabida y/o linderos	Avalúo	Avalúo + (Res. 898) dentro del encargo valuatorio	Avalúo Mejoratarios	Oferta	Oficio de Inscripción	Gestión Predios							Gestion Expropiaciones					Gestión Mejoras		
															Entrega Anticipada	Promesa	Pago N° 1	Acta Entrega de predios	Escrituración	Pago N° 2 y Ultimo	IGAC	Elaboración Y Notificación Resol. Exprop	Cont. de Recurso de Reposición en Via admin.	Not. de Recurso de Reposición en Via admin.	Pres. de demanda admitida-con sol. de entrega anticipada	entrega real y matererial del predio por parte del juex	Entrega mejoratario	Compraventa Mejoras	Pago Mejoras
	Preacta gestión y adquisición No 1	0	0	0	0	0	0	0	0	0	0	0	0	0	0	0	0	0	0	0	0	0	0	0	0	0	0	0
	Preacta gestión y adquisición No 2	0	0	0	0	0	0	0	0	0	0	0	0	0	0	0	0	0	0	0	0	0	0	0	0	0	0	0
	Preacta gestión y adquisición No 3	0	0	0	0	0	0	0	0	0	0	0	0	0	0	0	0	0	0	0	0	0	0	0	0	0	0	0
	Preacta gestión y adquisición No 4	0	0	0	0	0	0	0	0	0	0	0	0	0	0	0	0	0	0	0	0	0	0	0	0	0	0	0
	Preacta gestión y adquisición No 5	0	0	0	0	0	0	0	0	0	0	0	0	0	0	0	0	0	0	0	0	0	0	0	0	0	0	0
	Preacta gestión y adquisición No 6	0	0	0	0	0	0	0	0	0	0	0	0	0	0	0	0	0	0	0	0	0	0	0	0	0	0	0
	Preacta gestión y adquisición No 7	0	0	0	0	0	0	0	0	0	0	0	0	0	0	0	0	0	0	0	0	0	0	0	0	0	0	0
	Preacta gestión y adquisición No 8	0	0	0	0	0	0	0	0	0	0	0	0	0	0	0	0	0	0	0	0	0	0	0	0	0	0	0
	Preacta gestión y adquisición No 9	0	0	0	0	0	0	0	0	0	0	0	0	0	0	0	0	0	0	0	0	0	0	0	0	0	0	0
	Preacta gestión y adquisición No 10	3	0	0	0	3	0	0	0	1	0	0	1	0	1	0	0	0	0	0	0	0	0	0	0	0	0	0
	Preacta gestión y adquisición No 11	0	0	0	0	0	0	0	0	0	0	0	0	0	0	0	0	0	0	0	0	0	0	0	0	0	0	0
	Preacta gestión y adquisición No 12	8	0	0	0	6	0	0	0	0	0	0	0	0	6	0	0	0	0	0	0	0	0	0	0	0	0	0
	Preacta gestión y adquisición No 13	3	0	0	0	3	0	0	0	0	0	0	0	0	2	1	0	0	0	0	0	0	0	0	0	0	0	0
	Preacta gestión y adquisición No 14	0	0	0	0	2	0	0	0	0	0	0	0	0	0	0	1	0	0	0	0	0	0	0	0	0	0	0
	Preacta gestión y adquisición No 15	0	0	0	0	0	0	0	0	1	0	0	0	0	3	0	0	0	0	0	0	0	0	0	0	0	0	0
	Preacta gestión y adquisición No 16	0	0	0	0	0	0	0	0	0	0	0	0	0	0	0	0	0	0	0	0	0	0	0	0	0	0	0
	Preacta gestión y adquisición No 17	0	0	0	0	0	0	0	0	8	0	0	7	0	0	0	0	0	0	1	0	0	0	0	0	0	0	0
	Preacta gestión y adquisición No 18	0	0	1	0	0	1	0	1	0	0	0	2	0	1	0	0	0	0	0	0	0	0	0	0	0	0	0
	Preacta gestión y adquisición No 19	0	0	0	0	0	0	0	0	0	0	0	0	0	0	0	0	0	0	0	0	0	0	0	0	0	0	0
	Preacta gestión y adquisición No 20	0	2	0	0	0	0	0	0	2	2	0	0	3	0	1	1	0	0	0	0	0	0	0	0	0	0	0
	Preacta gestión y adquisición No 21	0	0	0	0	0	0	0	0	0	0	0	0	0	0	0	0	0	0	0	0	0	0	0	0	0	0	0
	Preacta gestión y adquisición No 22	5	0	0	0	4	0	0	0	0	0	0	0	0	0	0	0	0	0	1	0	0	0	0	0	0	0	0
	Preacta gestión y adquisición No 23	0	0	0	0	0	0	0	0	3	0	0	1	4	0	0	0	0	0	0	0	0	0	0	0	0	0	0
	Preacta gestión y adquisición No 24	8	0	0	0	7	0	0	0	0	0	0	1	1	3	0	0	0	0	0	0	0	0	0	0	0	0	0
	Preacta gestión y adquisición No 25	0	0	0	0	0	0	0	0	0	0	0	3	5	0	1	1	0	0	0	0	0	0	0	0	0	0	0
	Preacta gestión y adquisición No 26	0	0	0	0	0	0	0	0	0	0	0	0	0	0	0	0	0	0	0	0	0	0	0	0	0	0	0
	Preacta gestión y adquisición No 27	2	0	0	0	3	0	0	0	5	0	0	0	2	0	2	2	0	0	0	0	0	0	0	0	0	0	0
	Preacta gestión y adquisición No 28	0	0	0	0	0	0	0	0	0	0	0	0	0	0	0	3	0	2	0	0	0	0	0	0	0	0	0
	Preacta gestión y adquisición No 29	0	0	0	0	0	0	0	0	5	0	0	0	0	1	0	3	0	1	2	0	0	0	0	0	0	0	0
	Preacta gestión y adquisición No 30	0	0	0	0	0	0	0	0	0	0	0	0	0	0	0	1	0	2	2	0	0	0	0	0	0	0	0
	Preacta gestión y adquisición No 31	0	0	0	0	0	0	0	0	0	0	0	0	0	0	0	0	0	0	0	0	0	0	0	0	0	0	0
	Preacta gestión y adquisición No 32	0	0	0	0	1	0	0	0	1	0	0	4	4	0	0	0	0	5	4	0	0	0	0	0	0	0	0
	Preacta gestión y adquisición No 33	0	4	0	0	0	0	0	0	0	4	0	1	1	0	1	1	0	0	0	0	0	0	0	0	0	0	0
	Preacta gestión y adquisición No 34	0	1	0	0	0	0	0	0	2	1	0	1	1	3	0	1	0	1	4	0	0	0	0	0	0	0	0
	Preacta gestión y adquisición No 35	4	5	0	0	4	0	0	0	1	1	0	0	0	0	0	0	1	1	0	0	0	0	0	0	0	0	0
	Preacta gestión y adquisición No 36	0	0	0	0	0	0	0	0	0	0	0	3	0	0	3	3	10	0	0	3	2	0	0	0	0	0	0
	Preacta gestión y adquisición No 37	0	0	0	0	0	0	0	0	1	0	0	0	2	0	0	0	1	0	0	0	0	0	0	0	0	0	0
	Preacta gestión y adquisición No 38	0	0	0	1	0	0	1	0	0	0	0	0	0	0	0	0	1	0	0	3	0	0	0	0	0	0	0
	Preacta gestión y adquisición No 39	5	0	0	5	0	0	0	0	0	0	0	0	0	0	0	0	0	0	0	0	0	0	0	0	0	0	0
	Preacta gestión y adquisición No 40	0	0	0	0	4	0	0	0	0	0	0	0	0	0	0	1	0	0	0	0	0	0	0	0	0	0	0
	Preacta gestión y adquisición No 41	0	0	0	0	0	0	5	0	0	0	0	0	0	0	0	0	0	0	0	0	0	0	0	0	0	0	0
	Preacta gestión y adquisición No 42	1	0	0	0	0	0	0	0	0	0	0	0	0	1	0	0	0	0	1	0	0	0	0	0	0	0	0
	Preacta gestión y adquisición No 43	0	0	0	0	0	0	0	0	0	0	0	0	0	0	0	0	0	0	0	0	0	0	0	0	0	0	0
	Preacta gestión y adquisición No 44	8	0	0	0	2	0	0	0	5	0	0	1	1	0	0	0	1	2	1	0	0	0	0	0	0	0	0
	Preacta gestión y adquisición No 45	1	0	0	0	2	0	0	0	2	0	0	6	3	2	0	1	2	3	3	0	0	0	0	0	0	0	0
	Preacta gestión y adquisición No 46	0	0	0	0	0	0	0	0	0	0	0	0	0	0	0	0	0	0	0	0	0	0	0	0	0	0	0
	Preacta gestión y adquisición No 47	4	0	0	0	4	0	0	0	0	0	0	1	4	0	0	2	0	1	1	2	3	1	1	2	0	0	0
	Preacta gestión y adquisición No 48	4	0	0	0	2	0	0	0	1	0	0	0	1	2	0	0	0	0	0	5	0	0	0	0	0	0	0
	Preacta gestión y adquisición No 49	3	17	0	0	2	0	0	0	0	3	6	0	0	1	0	3	0	2	0	0	0	0	0	0	0	0	0
	Preacta gestión y adquisición No 50	0	0	0	0	0	0	0	0	0	0	0	0	0	0	0	2	0	2	2	0	0	0	0	0	0	0	0
	TOTAL ACUMULADO A LA PRESENTE ACTA	**59**	**29**	**1**	**6**	**49**	**1**	**6**	**1**	**38**	**11**	**6**	**32**	**32**	**26**	**9**	**24**	**16**	**21**	**19**	**13**	**5**	**1**	**1**	**2**	**0**	**0**	**0**	**0**

Firma
Nombre: ALEJANDRO HERRERA TOVAR
Profesional Predial Contratista
Matrícula Profesional No: 25222-344919 CND

Firma
Nombre: Paola Torres Achury
Profesional predial Interventoría
Matrícula No: 091037-0661580 CND

Original: Archivo de Gestión del INVIAS.
Copias: Contratista, Interventor, Subdirección de Sostenibilidad.

FECHA: 15/07/2025 (Día / Mes / Año)

UNIDAD EJECUTORA: SUBDIRECCIÓN DE MODERNIZACIÓN DE CARRETERAS NACIONALES - GRUPO CENTRO

DIRECCIÓN TERRITORAL: CUNDINAMARCA

Pre-acta Predial No. 50

PERIODO - MES: 1 de julio de 2025 al 31 de julio de 2025

FECHA ELABORACION: 15-jul-25

1. DATOS GENERALES DEL PROYECTO

CONTRATO DE OBRA No: 989 de 2021

PLAZO ACUMULADO: 112 Meses

OBJETO: MEJORAMIENTO MEDIANTE LA CONSTRUCCIÓN Y MANTENIMIENTO, GESTION PREDIAL, SOCIAL Y AMBIENTAL SOSTENIBLE DE LA RUTA DE LOS COMUNEROS (ZIPAQUIRÁ - BARBOSA - BUCARAMANGA; GIRÓN - PIEDECUESTA) EN LOS DEPARTAMENTOS DE CUNDINAMARCA, BOYACÁ Y SANTANDER, EN MARCO DE LA REACTIVACIÓN ECONÓMICA, MEDIANTE EL PROGRAMA DE OBRA PÚBLICA "VÍAS PARA LA LEGALIDAD Y LA REACTIVACIÓN VISIÓN 2030" MÓDULO 1

FECHA DE SUSPENSIÓN: N/A

CONTRATISTA: CONSORCIO VIAL MHC - 063

FECHA DE VENCIMIENTO: 31/08/2030

LOCALIZACIÓN (RUTA Y TRAMO): TRAMO 1 VARIANTE ZIPAQUIRÁ Y TRAMO 2 PRIMER SECTOR 7 KM PEAJE CASABLANCA A UBATÉ

VALOR ADICIÓN No 1: $ 18.580.051.078,00

CONTRATO DE INTERVENTORÍA No: 971 de 2021

VALOR TOTAL ADICIONES: $ 58.580.051.078,00

2. DESCRIPCIÓN

COMPROBANTE DE PAGO	FECHA COMPROBANTE	FICHA PREDIAL	ÁREA ADQUIRIDA	MEJORA, CULTIVOS Y/O ESPECIES (SI/NO)	ABS. INICIAL	ABS. FINAL	No. MATRICULA INMOBILIARIA PREDIO MATRIZ	ESCRITURA (E: Numero-Fecha-Notaria-Ciudad) PROMESA VENTA (CV: Numero-Fecha-Notaria-Ciudad)	MATRICULA INMOBILIARIA A NOMBRE DE INVIAS	NUMERO DOCUMENTO BENEFICIARIO Y/O TRADENTE	BENEFICIARIO Y/O TRADENTE	FECHA AVALÚO	VALOR AVALÚO	VALOR ADQUISICIÓN PREDIAL NO.		DESCRIPCION DEL PAGO (PORCENTAJE DE FORMA DE PAGO)
														VALOR PAGO	SALDO POR PAGAR	
CREDICORP CAPITAL	08/07/2022	013-I-T1-MCRC	4369,63		K2+781,26	K2+839,27	176-96905	E.P. 1849 DEL 21/09/2022 DE LA NOTARIA PRIMERA DE ZIPAQUIRA	176-222022	800.087.821-6	CLUB DEL COMERCIO DE ZIPAQUIRA	08/02/2022	$ 1.400.959.564,22	$ 840.575.738,53	$ -	Primer pago correspondiente al 60% de acuerdo a la cláusula Séptima de la Promesa de Compraventa. (Preacta #14)
CREDICORP CAPITAL	20/09/2022	013-I-T1-MCRC	4369,63		K2+781,26	K2+839,27	176-96905	E.P. 1849 DEL 21/09/2022 DE LA NOTARIA PRIMERA DE ZIPAQUIRA	176-222022	800.087.821-6	CLUB DEL COMERCIO DE ZIPAQUIRA	08/02/2022	$ 1.400.959.564,22	$ 280.191.912,84	$ -	Segundo pago correspondiente al 20% de acuerdo a la cláusula Séptima de la Promesa de Compraventa. (Preacta #17)
CREDICORP CAPITAL	17/01/2023	012-D-T1-MCRC	247,00		K2+796,24	K2+816,24	176-63918	E.P. 3431 DEL 15/11/2023 DE LA NOTARIA SEGUNDA DE ZIPAQUIRA	176-63918	29.394.476	ALBERTO SUAREZ JIMENEZ Y OTROS	11/07/2022	$ 62.326.518,00	$ 49.861.214,40	$ -	Primer pago correspondiente al 80% a la señora Francy Elena Santamaría Luengas de acuerdo a la cláusula sexta de la Promesa de Compraventa. (Preacta #20)
CREDICORP CAPITAL	15/03/2023	013-I-T1-MCRC	4369,63		K2+781,26	K2+839,27	176-96905	E.P. 1849 DEL 21/09/2022 DE LA NOTARIA PRIMERA DE ZIPAQUIRA	176-222022	800.087.821-6	CLUB DEL COMERCIO DE ZIPAQUIRA	08/02/2022	$ 1.400.959.564,22	$ 280.191.912,84	$ -	Ultimo pago correspondiente al 20% del valor total del avalúo de acuerdo a la cláusula Quinta de la Escritura de Compraventa. (Preacta #22)
ANEXO RELACION GASTOS NOTARIA, REGISTRO E IMPUESTO	21/09/2022	013-I-T1-MCRC	4369,63		K2+781,26	K2+839,27	176-96905	E.P. 1849 DEL 21/09/2022 DE LA NOTARIA PRIMERA DE ZIPAQUIRA	176-222022	800.087.821-6	CLUB DEL COMERCIO DE ZIPAQUIRA	08/02/2022	$ 1.400.959.564,22	$ 21.366.557,00	$ -	Pago por gastos notariales, registro e impuestos para escritura publica de compraventa a favor de INVIAS. (Preacta #24)
CREDICORP CAPITAL	24/05/2023	005-I-T1-MCRC	10443,78		K2+507,14	K2+766,04	176-126658	E.P 1588 DEL 14-09-23 DE LA NOTARIA PRIMERA DE ZIPAQUIRA	176-126658	800.240.299-6	APRECUZ ASOCIACION PRO RECREACION Y CULTURA DE ZIPAQUIRA	05/12/2022	$ 673.120.378,00	$ 413.125.201,55	$ -	Primer pago correspondiente al 60% realizado al propietario 'Aprecuz Asociación Pro Recreación y Cultura De Zipaquirá' de acuerdo a la cláusula septima de la Promesa de Compraventa. (Preacta #25)
CREDICORP CAPITAL	26/07/2023	004-I-T1-MCRC	691,52		K2+399,66	K2+507,14	176-122650	E.P. 2540 DEL 2023 DE LA NOTARIA SEGUNDA DE ZIPAQUIRA	176-235847	41.756.516	OLGA TURRIAGO ARIAS Y OTRO	17/08/2022	$ 39.929.714,00	$ 23.957.828,40	$ -	Primer pago correspondiente al 60% realizado a la propietaria y autorizada para recibir el valor del pago completo de acuerdo a autorizacion y a la cláusula septima de la Promesa de Compraventa. (Preacta #27)
CREDICORP CAPITAL	17/07/2023	006-D-T1-MCRC	60,47		K2+743,17	K2+765,27	176-126659	E.P. 1590 DEL 13/09/23 DE LA NOTARIA PRIMERA DE ZIPAQUIRA	176-236462	800.240.299-6	APRECUZ ASOCIACION PRO RECREACION Y CULTUIRA DE ZIPAQUIRA	29/07/2022	$ 847.218,00	$ 677.774,40	$ -	Primer pago correspondiente al 80% realizado al propietario 'Aprecuz Asociación Pro Recreación y Cultura De Zipaquirá' de acuerdo a la cláusula septima de la Promesa de Compraventa. (Preacta #27)
CREDICORP CAPITAL	22/08/2023	009-D-T1-MCRC	59,78		K2+823,69	K2+847,72	176-64995	E.P. 2055 DEL 10/08/2023 DE LA NOTARIA SEGUNDA DE ZIPAQUIRA	176-232851	860.001.619-3	AVE COLOMBIANA SAS	27/07/2022	$ 6.239.444,00	$ 4.991.555,20	$ -	Primer pago correspondiente al 80% realizado al propietario de acuerdo a la cláusula septima de la minuta de escritura de compraventa. (Preacta #28)
CREDICORP CAPITAL	22/08/2023	010-D-T1-MCRC	949,81		K2+807,42	K2+850,52	176-18007	E.P. 1297 DEL 10/08/2023 DE LA NOTARIA PRIMERA DE ZIPAQUIRA	176-18007	860.001.619-3	AVE COLOMBIANA SAS	29/07/2022	$ 32.189.541,58	$ 25.751.633,26	$ -	Primer pago correspondiente al 80% realizado al propietario de acuerdo a la cláusula septima de la minuta de escritura de compraventa. (Preacta #28)
CREDICORP CAPITAL	22/08/2023	011-D-T1-MCRC	105,00		K2+805,88	K2+820,66	176-64089	E.P. 2035 DEL 09/08/2023 DE LA NOTARIA SEGUNDA DE ZIPAQUIRA	176-64089	3.264.139	LUIS ALBERTO AREVALO SUAREZ Y OTROS	17/09/2022	$ 83.328.199,38	$ 66.662.559,50	$ -	Primer pago correspondiente al 80% realizado al propietario de acuerdo a la cláusula septima de la minuta de escritura de compraventa. (Preacta #28)
ANEXO RELACION GASTOS NOTARIA, REGISTRO E IMPUESTO	10/10/2023	009-D-T1-MCRC	59,78		K2+823,69	K2+847,72	176-64995	E.P. 2055 DEL 10/08/2023 DE LA NOTARIA SEGUNDA DE ZIPAQUIRA	176-232851	860.001.619-3	AVE COLOMBIANA SAS	27/07/2022	$ 6.239.444,00	$ 821.583,00	$ -	Pago por gastos notariales e impuestos para escritura publica de compraventa a favor de INVIAS. (Preacta #28)
ANEXO RELACION GASTOS NOTARIA, REGISTRO E IMPUESTO	06/09/2023	010-D-T1-MCRC	949,81		K2+807,42	K2+850,52	176-18007	E.P. 1297 DEL 10/08/2023 DE LA NOTARIA PRIMERA DE ZIPAQUIRA	176-18007	860.001.619-3	AVE COLOMBIANA SAS	29/07/2022	$ 32.189.541,58	$ 1.210.117,00	$ -	Pago por gastos notariales, registro e impuestos para escritura publica de compraventa a favor de INVIAS. (Preacta #28)
ANEXO RELACION GASTOS NOTARIA, REGISTRO E IMPUESTO	30/08/2023	011-D-T1-MCRC	105,00		K2+805,88	K2+820,66	176-64089	E.P. 2035 DEL 09/08/2023 DE LA NOTARIA SEGUNDA DE ZIPAQUIRA	176-64089	3.264.139	LUIS ALBERTO AREVALO SUAREZ Y OTROS	17/09/2022	$ 83.328.199,38	$ 1.199.600,00	$ -	Pago por gastos de registro e impuestos para escritura publica de compraventa a favor de INVIAS. (Preacta #28)
COMPROBANTE DE TRANSACCIÓN	29/09/2023	001-D-T1-MCRC	161,22		K1+971,41	K2+003,95	176-123269	E.P. 1607 DEL 15/09/2023 DE LA NOTARIA PRIMERA DE ZIPAQUIRA	176-236470	2.882.777	ALVARO GARCIA GARCIA Y OTROS	29/07/2022	$ 2.409.951,40	$ 1.927.961,12	$ -	Primer pago correspondiente al 80% realizado al propietario de acuerdo a la cláusula septima de la minuta de escritura de compraventa al momento de su firma. (Preacta #29)

UNIDAD EJECUTORA: SUBDIRECCIÓN DE MODERNIZACIÓN DE CARRETERAS NACIONALES - GRUPO CENTRO

DIRECCIÓN TERRITORAL: CUNDINAMARCA

Pre-acta Predial No. 50
PERIODO - MES: 1 de julio de 2025 al 31 de julio de 2025
FECHA ELABORACION: 15-jul-25

1. DATOS GENERALES DEL PROYECTO

CONTRATO DE OBRA No: 989 de 2021

PLAZO ACUMULADO: 112 Meses

OBJETO: MEJORAMIENTO MEDIANTE LA CONSTRUCCIÓN Y MANTENIMIENTO, GESTION PREDIAL, SOCIAL Y AMBIENTAL SOSTENIBLE DE LA RUTA DE LOS COMUNEROS (ZIPAQUIRÁ - BARBOSA - BUCARAMANGA; GIRÓN - PIEDECUESTA) EN LOS DEPARTAMENTOS DE CUNDINAMARCA, BOYACÁ Y SANTANDER, EN MARCO DE LA REACTIVACIÓN ECONÓMICA, MEDIANTE EL PROGRAMA DE OBRA PÚBLICA "VÍAS PARA LA LEGALIDAD Y LA REACTIVACIÓN VISIÓN 2030" MÓDULO 1

FECHA DE SUSPENSIÓN: N/A

CONTRATISTA: CONSORCIO VIAL MHC - 063

FECHA DE VENCIMIENTO: 31/08/2030

LOCALIZACIÓN (RUTA Y TRAMO): TRAMO 1 VARIANTE ZIPAQUIRÁ Y TRAMO 2 PRIMER SECTOR 7 KM PEAJE CASABLANCA A UBATÉ

VALOR ADICIÓN No 1: $ 18.580.051.078,00

CONTRATO DE INTERVENTORÍA No: 971 de 2021

VALOR TOTAL ADICIONES: $ 58.580.051.078,00

2. DESCRIPCIÓN

COMPROBANTE DE PAGO	FECHA COMPROBANTE	FICHA PREDIAL	ÁREA ADQUIRIDA	MEJORA, CULTIVOS Y/O ESPECIES (SI/NO)	ABS. INICIAL	ABS. FINAL	No. MATRICULA INMOBILIARIA PREDIO MATRIZ	ESCRITURA (E: Numero-Fecha-Notaria-Ciudad) PROMESA VENTA (CV: Numero-Fecha-Notaria-Ciudad)	MATRICULA INMOBILIARIA A NOMBRE DE INVIAS	NUMERO DOCUMENTO BENEFICIARIO Y/O TRADENTE	BENEFICIARIO Y/O TRADENTE	FECHA AVALÚO	VALOR AVALÚO	VALOR ADQUISICIÓN PREDIAL NO.		DESCRIPCION DEL PAGO (PORCENTAJE DE FORMA DE PAGO)
														VALOR PAGO	SALDO POR PAGAR	
COMPROBANTE DE TRANSACCIÓN	29/09/2023	003-I-T1-MCRC	508,55		K2+018,92	K2+399,78	176-123268	E.P. 1606 DEL 15/09/2023 DE LA NOTARIA PRIMERA DE ZIPAQUIRA	176-236481	2.882.777	ALVARO GARCIA GARCIA Y OTROS	17/08/2022	$ 13.146.701,90	$ 10.517.361,52	$ -	Primer pago correspondiente al 80% realizado al propietario de acuerdo a la cláusula septima de la minuta de escritura de compraventa al momento de su firma. (Preacta #29)
BTGPACTUAL - REPORTE DE ESTADO DEL PAGO	19/09/2023	009-D-T1-MCRC	59,78		K2+823,69	K2+847,72	176-64995	E.P. 2055 DEL 10/08/2023 DE LA NOTARIA SEGUNDA DE ZIPAQUIRA	176-232851	860.001.619-3	AVE COLOMBIANA SAS	27/07/2022	$ 6.239.444,00	$ 1.247.888,80	$ -	Segundo y ultimo pago correspondiente al 20% realizado al propietario de acuerdo a la cláusula septima de la escritura de compraventa. En el soporte de pago de BTGPATUAL se encuentran un solo valor correspondiente a los dos pagos realizados a los predios 009-D-T1-MCRC y 010-D-T1-MCRC del mismo propietario. (Preacta #29)
BTGPACTUAL - REPORTE DE ESTADO DEL PAGO	19/09/2023	010-D-T1-MCRC	949,81		K2+807,42	K2+850,52	176-18007	E.P. 1297 DEL 10/08/2023 DE LA NOTARIA PRIMERA DE ZIPAQUIRA	176-18007	860.001.619-3	AVE COLOMBIANA SAS	29/07/2022	$ 32.189.541,58	$ 6.437.908,32	$ -	Segundo y ultimo pago correspondiente al 20% realizado al propietario de acuerdo a la cláusula septima de la escritura de compraventa. En el soporte de pago de BTGPATUAL se encuentran un solo valor correspondiente a los dos pagos realizados a los predios 009-D-T1-MCRC y 010-D-T1-MCRC del mismo propietario. (Preacta #29)
CREDICORP CAPITAL	11/10/2023	014A-I-T1-MCRC	81,26		K3+193,55	K3+233,41	176-122736	E.P. 2614 DEL 19/09/23 DE LA NOTARIA SEGUNDA DE ZIPAQUIRA	176-235845	900.820.467-9	HKZ INVERSIONES SAS	28/02/2023	$ 6.923.570,00	$ 5.538.856,00	$ -	Primer pago correspondiente al 80% realizado al propietario de acuerdo a la cláusula septima de la minuta de escritura de compraventa al momento de su firma. (Preacta #29)
CREDICORP CAPITAL	29/09/2023	004-I-T1-MCRC	691,52		K2+399,66	K2+507,14	176-122650	E.P. 2540 DEL 2023 DE LA NOTARIA SEGUNDA DE ZIPAQUIRA	176-235847	41.756.516	OLGA TURRIAGO ARIAS Y OTRO	17/08/2022	$ 39.929.714,00	$ 7.985.942,80	$ -	Segundo pago correspondiente al 20% realizado al propietario de acuerdo a la cláusula septima de la escritura de compraventa. (Preacta #30)
ANEXO RELACION GASTOS NOTARIA, REGISTRO E IMPUESTO	15/11/2023	004-I-T1-MCRC	691,52		K2+399,66	K2+507,14	176-122650	E.P. 2540 DEL 2023 DE LA NOTARIA SEGUNDA DE ZIPAQUIRA	176-235847	41.756.516	OLGA TURRIAGO ARIAS Y OTRO	17/08/2022	$ 39.929.714,00	$ 1.482.636,00	$ -	Pago por gastos de registro e impuestos para escritura publica de compraventa a favor de INVIAS. (Preacta #30)
ANEXO RELACION GASTOS NOTARIA, REGISTRO E IMPUESTO	13/11/2023	006-D-T1-MCRC	60,47		K2+743,17	K2+765,27	176-126659	E.P. 1590 DEL 13/09/23 DE LA NOTARIA PRIMERA DE ZIPAQUIRA	176-236462	800.240.299-6	APRECUZ ASOCIACION PRO RECREACION Y CULTUIRA DE ZIPAQUIRA	29/07/2022	$ 847.218,00	$ 1.865.532,00	$ -	Pago por gastos de registro para escritura publica de compraventa a favor de INVIAS. (Preacta #30)
LIQUIDACION DE DERECHOS DE REGISTRO - SNR	30/08/2023	009-D-T1-MCRC	59,78		K2+823,69	K2+847,72	176-64995	E.P. 2055 DEL 10/08/2023 DE LA NOTARIA SEGUNDA DE ZIPAQUIRA	176-232851	860.001.619-3	AVE COLOMBIANA SAS	27/07/2022	$ 6.239.444,00	$ 150.200,00	$ -	Pago por gastos de registro para escritura publica de compraventa a favor de INVIAS. (Preacta #30)
BTGPACTUAL - REPORTE DE ESTADO DEL PAGO	19/09/2023	011-D-T1-MCRC	105,00		K2+805,88	K2+820,66	176-64089	E.P. 2035 DEL 09/08/2023 DE LA NOTARIA SEGUNDA DE ZIPAQUIRA	176-64089	3.264.139	LUIS ALBERTO AREVALO SUAREZ Y OTROS	17/09/2022	$ 83.328.199,38	$ 16.665.639,88	$ -	Segundo y ultimo pago correspondiente al 20% realizado al propietario de acuerdo a la cláusula septima de la escritura de compraventa. (Preacta #30)
RECIBO 18268	13/09/2023	011-D-T1-MCRC	105,00		K2+805,88	K2+820,66	176-64089	E.P. 2035 DEL 09/08/2023 DE LA NOTARIA SEGUNDA DE ZIPAQUIRA	176-64089	3.264.139	LUIS ALBERTO AREVALO SUAREZ Y OTROS	17/09/2022	$ 83.328.199,38	$ 870.772,00	$ -	Pago por gastos notariales para escritura publica de compraventa a favor de INVIAS. (Preacta #30)
ANEXO RELACION GASTOS NOTARIA, REGISTRO E IMPUESTO	19/11/2023	014A-I-T1-MCRC	81,26		K3+193,55	K3+233,41	176-122736	E.P. 2614 DEL 2023 DE LA NOTARIA SEGUNDA DE ZIPAQUIRA	176-235845	900.820.467-9	HKZ INVERSIONES SAS	28/02/2023	$ 6.923.570,00	$ 1.106.425,00	$ -	Pago por gastos notariales para escritura publica de compraventa a favor de INVIAS. (Preacta #30)
CREDICORP CAPITAL	09/10/2023	022-I-T1-MCRC	702,88		K4+765,43	K4+827,01	176-92414	E.P. 1582 DEL 13/09/2023 DE LA NOTARIA PRIMERA DE ZIPAQUIRA	176-235888	40.011.177	LUZ MARINA MOLANO CABALLERO Y OTROS	28/02/2023	$ 43.537.732,00	$ 34.830.185,60	$ -	Primer pago correspondiente al 80% realizado a los propietarios de acuerdo a la cláusula septima de la escritura de compraventa y al porcentaje de propiedad según Sucesion realizada por la E.P. #935 del 07-05-2008 de la notaria 2 de zipaquira, registrada en la anotacion #7 del FMI 176-92141. Dichos porcentajes aplicados y entregado a los propitarios, son los siguientes: - Herrera Molano Jaime Humberto (25% porcentaje de propiedad). - Herrera Molano Luz Andrea (25% porcentaje de propiedad). - Molano Caballero Luz Marina (50% porcentaje de propiedad). (Preacta #30)
ANEXO RELACION GASTOS NOTARIA, REGISTRO E IMPUESTO	12/10/2023	022-I-T1-MCRC	702,88		K4+765,43	K4+827,01	176-92414	E.P. 1582 DEL 13/09/2023 DE LA NOTARIA PRIMERA DE ZIPAQUIRA	176-235888	40.011.177	LUZ MARINA MOLANO CABALLERO Y OTROS	28/02/2023	$ 43.537.732,00	$ 2.039.118,00	$ -	Pago por gastos notariales, registro e impuestos para escritura publica de compraventa a favor de INVIAS. (Preacta #30)
ANEXO RELACION GASTOS NOTARIA, REGISTRO E IMPUESTO	15/11/2023	001-D-T1-MCRC	161,22		K1+971,41	K2+003,95	176-123269	E.P. 1607 DEL 15/09/2023 DE LA NOTARIA PRIMERA DE ZIPAQUIRA	176-236470	2.882.777	ALVARO GARCIA GARCIA Y OTROS	29/07/2022	$ 2.409.951,40	$ 1.961.772,00	$ -	Pago por gastos notariales, registro e impuestos para escritura publica de compraventa a favor de INVIAS. (Preacta #32)
ANEXO RELACION GASTOS NOTARIA, REGISTRO E IMPUESTO	12/11/2023	002-I-T1-MCRC	113,54		K1+996,54	K2+020,59	176-66009	E.P. 2497 DEL 12/09/2023 DE LA NOTARIA SEGUNDA DE ZIPAQUIRA	176-236644	41702502	ROSA EMMA SANDOVAL BRICEÑO Y OTROS	29/07/2022	$ 3.269.213,46	$ 930.331,00	$ -	Pago por gastos notariales, registro e impuestos para escritura publica de compraventa a favor de INVIAS. (Preacta #32)
ANEXO RELACION GASTOS NOTARIA, REGISTRO E IMPUESTO	15/11/2023	003-I-T1-MCRC	508,55		K2+018,92	K2+399,78	176-123268	E.P. 1606 DEL 15/09/2023 DE LA NOTARIA PRIMERA DE ZIPAQUIRA	176-236481	2.882.777	ALVARO GARCIA GARCIA Y OTROS	17/08/2022	$ 13.146.701,90	$ 2.051.272,00	$ -	Pago por gastos notariales, registro e impuestos para escritura publica de compraventa a favor de INVIAS. (Preacta #32)
CREDICORP CAPITAL	25/09/2023	005-I-T1-MCRC	10443,78		K2+507,14	K2+766,04	176-126658	E.P 1588 DEL 14-09-23 DE LA NOTARIA PRIMERA DE ZIPAQUIRA	176-126658	800.240.299-6	APRECUZ ASOCIACION PRO RECREACION Y CULTURA DE ZIPAQUIRA	05/12/2022	$ 673.120.378,00	$ 132.623.560,72	$ -	Segundo pago correspondiente al 20% realizado al propietario de acuerdo a la cláusula septima de la escritura de compraventa. (Preacta #32). El ajuste de notariado y registro que un inicio se liquidó en la promesa, se corrige en la EP adjunta.
CREDICORP CAPITAL	06/12/2023	006-D-T1-MCRC	60,47		K2+743,17	K2+765,27	176-126659	E.P. 1590 DEL 13/09/23 DE LA NOTARIA PRIMERA DE ZIPAQUIRA	176-236462	800.240.299-6	APRECUZ ASOCIACION PRO RECREACION Y CULTUIRA DE ZIPAQUIRA	29/07/2022	$ 847.218,00	$ 169.443,60	$ -	Segundo y ultimo pago correspondiente al 20% realizado al propietario de acuerdo a la cláusula septima de la escritura de compraventa al momento de su firma (Preacta #32)

FECHA: 15/07/2025 (Día / Mes / Año)

UNIDAD EJECUTORA: SUBDIRECCIÓN DE MODERNIZACIÓN DE CARRETERAS NACIONALES - GRUPO CENTRO

DIRECCIÓN TERRITORAL: CUNDINAMARCA

Pre-acta Predial No. 50

PERIODO - MES: 1 de julio de 2025 al 31 de julio de 2025

FECHA ELABORACION: 15-jul-25

1. DATOS GENERALES DEL PROYECTO

CONTRATO DE OBRA No: 989 de 2021

PLAZO ACUMULADO: 112 Meses

OBJETO: MEJORAMIENTO MEDIANTE LA CONSTRUCCIÓN Y MANTENIMIENTO, GESTION PREDIAL, SOCIAL Y AMBIENTAL SOSTENIBLE DE LA RUTA DE LOS COMUNEROS (ZIPAQUIRÁ - BARBOSA - BUCARAMANGA; GIRÓN - PIEDECUESTA) EN LOS DEPARTAMENTOS DE CUNDINAMARCA, BOYACÁ Y SANTANDER, EN MARCO DE LA REACTIVACIÓN ECONÓMICA, MEDIANTE EL PROGRAMA DE OBRA PÚBLICA "VÍAS PARA LA LEGALIDAD Y LA REACTIVACIÓN VISIÓN 2030" MÓDULO 1

FECHA DE SUSPENSIÓN: N/A

CONTRATISTA: CONSORCIO VIAL MHC - 063

FECHA DE VENCIMIENTO: 31/08/2030

LOCALIZACIÓN (RUTA Y TRAMO): TRAMO 1 VARIANTE ZIPAQUIRÁ Y TRAMO 2 PRIMER SECTOR 7 KM PEAJE CASABLANCA A UBATÉ

VALOR ADICIÓN No 1: $ 18.580.051.078,00

CONTRATO DE INTERVENTORÍA No: 971 de 2021

VALOR TOTAL ADICIONES: $ 58.580.051.078,00

2. DESCRIPCIÓN

COMPROBANTE DE PAGO	FECHA COMPROBANTE	FICHA PREDIAL	ÁREA ADQUIRIDA	MEJORA, CULTIVOS Y/O ESPECIES (SI/NO)	ABS. INICIAL	ABS. FINAL	No. MATRICULA INMOBILIARIA PREDIO MATRIZ	ESCRITURA (E: Numero-Fecha-Notaria-Ciudad) PROMESA VENTA (CV: Numero-Fecha-Notaria-Ciudad)	MATRICULA INMOBILIARIA A NOMBRE DE INVIAS	NUMERO DOCUMENTO BENEFICIARIO Y/O TRADENTE	BENEFICIARIO Y/O TRADENTE	FECHA AVALÚO	VALOR AVALÚO	VALOR ADQUISICIÓN PREDIAL NO.		DESCRIPCION DEL PAGO (PORCENTAJE DE FORMA DE PAGO)
														VALOR PAGO	SALDO POR PAGAR	
CREDICORP CAPITAL	06/12/2023	014A-I-T1-MCRC	81,26		K3+193,55	K3+233,41	176-122736	E.P. 2614 DEL 19/09/23 DE LA NOTARIA SEGUNDA DE ZIPAQUIRA	176-235845	900.820.467-9	HKZ INVERSIONES SAS	28/02/2023	$ 6.923.570,00	$ 1.384.714,00	$ -	Segundo y ultimo pago correspondiente al 20% realizado al propietario de acuerdo a la cláusula septima de la escritura de compraventa al momento de su firma (Preacta #32)
CREDICORP CAPITAL	04/12/2023	022-I-T1-MCRC	702,88		K4+765,43	K4+827,01	176-92414	E.P.- 1582 DEL 13/09/2023 DE LA NOTARÍA SEGUNDA DE ZIPAQUIRÁ	176-235888	40.011.177	LUZ MARINA MOLANO CABALLERO Y OTROS	28/02/2023	$ 43.537.732,00	$ 8.707.546,40	$ -	Segundo y ultimo pago correspondiente al 20% realizado al propietario de acuerdo a la cláusula septima de la escritura de compraventa al momento de su firma (Preacta #32)
CREDICORP CAPITAL	06/12/2023	004-I-T1-MCRC	691,52		K2+399,66	K2+507,14	176-122650	E.P. 2540 DEL 2023 DE LA NOTARIA SEGUNDA DE ZIPAQUIRA	176-235847	41.756.516	OLGA TURRIAGO ARIAS Y OTRO	17/08/2022	$ 39.929.714,00	$ 7.985.942,80	$ -	Ultimo pago correspondiente al 20% realizado al propietario de acuerdo a la cláusula cuarta de la escritura de compraventa. (Preacta #33)
ANEXO RELACION GASTOS NOTARIA, REGISTRO E IMPUESTO	12/12/2023	012-D-T1-MCRC	247,00		K2+796,24	K2+816,24	176-63918	E.P. 3431 DEL 2023 DE LA NOTARIA SEGUNDA DE ZIPAQUIRA	176-63918	29.394.476	ALBERTO SUAREZ JIMENEZ Y OTROS	11/07/2022	$ 62.326.518,00	$ 1.554.365,00	$ -	Pago por gastos notariales, registro e impuestos para escritura publica de compraventa a favor de INVIAS. (Preacta #33)
CHEQUE DE GERENCIA	26/01/2024	027A-D-T2-MCRC	471,72		K43+775,85	K43+797,98	176-173217	PROMESA DE COMPRAVENTA SUSCRITA EN LA NOTARÍA 2° DE ZIPAQUIRÁ	176-173217	1.073.169.150	JOSE GUILLERMO PINZON DIAZ	10/07/2023	$ 627.264.830,00	$ 501.811.864,00	$ -	Primer pago correspondiente al 80% realizado al propietario de acuerdo a la cláusula septima de la Promesa de compraventa al momento de su firma. (Preacta #33)
COMPROBANTE DE TRANSACCIÓN	18/12/2023	001-D-T1-MCRC	161,22		K1+971,41	K2+003,95	176-123269	E.P. 1607 DEL 15/09/2023 DE LA NOTARIA PRIMERA DE ZIPAQUIRA	176-236470	2.882.777	ALVARO GARCIA GARCIA Y OTROS	29/07/2022	$ 2.409.951,40	$ 481.990,28	$ -	Segundo y Ultimo pago correspondiente al 20% realizado de acuerdo a la cláusula cuarta de la escritura pública de compraventa. (Preacta #34)
CREDICORP CAPITAL	09/10/2023	002-I-T1-MCRC	113,54		K1+996,54	K2+020,59	176-66009	E.P. 2497 DEL 12/09/2023 DE LA NOTARIA SEGUNDA DE ZIPAQUIRA	176-236644	41702502	ROSA EMMA SANDOVAL BRICEÑO Y OTROS	29/07/2022	$ 3.269.213,46	$ 2.615.370,77	$ -	Primer pago correspondiente al 80% realizado al propietario de acuerdo a la firma de la escritura de compraventa (Preacta #34)
CREDICORP CAPITAL	18/12/2023	002-I-T1-MCRC	113,54		K1+996,54	K2+020,59	176-66009	E.P. 2497 DEL 12/09/2023 DE LA NOTARIA SEGUNDA DE ZIPAQUIRA	176-236644	41702502	ROSA EMMA SANDOVAL BRICEÑO Y OTROS	29/07/2022	$ 3.269.213,46	$ 653.842,69	$ -	Segundo y Ultimo pago correspondiente al 20% realizado de acuerdo a la cláusula cuarta de la escritura pública de compraventa. (Preacta #34)
COMPROBANTE DE TRANSACCIÓN	18/12/2023	003-I-T1-MCRC	508,55		K2+018,92	K2+399,78	176-123268	E.P. 1606 DEL 15/09/2023 DE LA NOTARIA PRIMERA DE ZIPAQUIRA	176-236481	2.882.777	ALVARO GARCIA GARCIA Y OTROS	17/08/2022	$ 13.146.701,90	$ 2.629.340,38	$ -	Segundo y Ultimo pago correspondiente al 20% realizado de acuerdo a la cláusula cuarta de la escritura pública de compraventa. (Preacta #34)
CREDICORP CAPITAL	24/01/2024	012-D-T1-MCRC	247,00		K2+796,24	K2+816,24	176-63918	E.P. 3431 DEL 15/11/2023 DE LA NOTARIA SEGUNDA DE ZIPAQUIRA	176-63918	29.394.476	ALBERTO SUAREZ JIMENEZ Y OTROS	11/07/2022	$ 62.326.518,00	$ 12.465.303,60	$ -	Segundo y Ultimo pago correspondiente al 20% realizado de acuerdo a la cláusula cuarta de la escritura pública de compraventa. (Preacta #34)
CREDICORP CAPITAL	11/04/2024	005-I-T1-MCRC	10443,78		K2+507,14	K2+766,04	176-126658	E.P 1588 DEL 14-09-23 DE LA NOTARIA PRIMERA DE ZIPAQUIRA	176-126658	800.240.299-6	APRECUZ ASOCIACION PRO RECREACION Y CULTURA DE ZIPAQUIRA	05/12/2022	$ 673.120.378,00	$ 132.623.560,73	$ -	Último pago correspondiente al 20% de acuerdo a la clausula Cuarta de la Escritura Pública No. 1588. (Preacta #35)
ANEXO RELACION GASTOS NOTARIA, REGISTRO E IMPUESTO	14/03/2024	005-I-T1-MCRC	10443,78		K2+507,14	K2+766,04	176-126658	E.P 1588 DEL 14-09-23 DE LA NOTARIA PRIMERA DE ZIPAQUIRA E.P ACLARATORIA 285 DEL 28-02-24 DE LA NOTARIA PRIMERA DE ZIPAQUIRA	176-126658	800.240.299-6	APRECUZ ASOCIACION PRO RECREACION Y CULTURA DE ZIPAQUIRA	05/12/2022	$ 673.120.378,00	$ 12.520.654,00	$ -	Pago por gastos notariales, registro e impuestos para escritura pública No. 1588 de compraventa a favor de INVIAS, mas los Intereses Moratorios de Escritura pública No. 1588 e impuestos por aclaración de Escritura pública No. 285 (Preacta #35)
CHEQUE DE GERENCIA	09/05/2024	027-D-T2-MCRC	180,00		K43+763,72	K43+775,85	176-173216	PROMESA DE COMPRAVENTA SUSCRITA EN LA NOTARÍA 2° DE ZIPAQUIRÁ	176-173216	4.139.867	EDGAR SANTISTEVAN RIAÑO	10/07/2023	$ 296.413.588,00	$ 246.010.870,40	$ -	Primer pago correspondiente al 80% a la firma de la promesa de compraventa. (Preacta #36)
CHEQUE DE GERENCIA	09/05/2024	027B-D-T2-MCRC	410,00		K43+797,98	K43+812,10	176-173218	PROMESA DE COMPRAVENTA SUSCRITA EN LA NOTARÍA 1° DE ZIPAQUIRÁ	176-173218	1.076.657.274	ERCY ESMERALDA FANDIÑO RINCON	10/07/2023	$ 192.297.601,00	$ 157.246.081,00	$ -	Primer pago correspondiente al 80% a la firma de la promesa de compraventa. . (Preacta #36)
CHEQUE DE GERENCIA	09/05/2024	027C-D-T2-MCRC	590,00		K43+812,10	K43+829,43	176-173219	PROMESA DE COMPRAVENTA SUSCRITA EN LA NOTARÍA 2° DE ZIPAQUIRÁ	176-173219	20.443.584	ROSA INÉS RINCON FRESNEDA	10/07/2023	$ 332.373.321,00	$ 272.858.657,00	$ -	Primer pago correspondiente al 80% a la firma de la promesa de compraventa. . (Preacta #36).
CHEQUE DE GERENCIA	13/09/2024	003-D-T2-MCRC	1600,65		K40+773,63	K40+786,94	176-40999	TRAMITE DE ESCRITURACIÓN	176-40999	52823443	ALBA JANETH HINCAPIE VILLAMIL	10/07/2023	$ 88.154.340,00	$ 70.523.472,00	$ -	Primer pago correspondiente al 80% de acuerdo a la clausula Cuarta de la Escritura Pública No. 1533 (Preacta #40).
PAGOS VIRTUALES PSE	10/10/2024	014-I-T1-MCRC	2205,86		K2+817,20	K3+193,19	176-130754	RADICADO NO. 11001-31-03-030-2024-00252-00 JUZGADO TREINTA CIVIL DELCIRCUITO DE BOGOTÁ D.C		122.379	EMILIO ARANGO TERAN Y OTROS	28/02/2023	$ 85.364.210,00	$ 85.364.210,00	$ -	Pago total 100% correspondiente a consignación del proceso de expropiacióón
PAGOS VIRTUALES PSE	10/10/2024	014B-D-T1-MCRC	174,92		K2+837,47	K2+899,52	176-130755	PROCESO NO. 2024-00394 JUZGADO CUARENTA Y CINCO CIVIL DEL CIRCUITO DE BOGOTÁ D.C		122.379	EMILIO ARANGO TERAN Y OTROS	24/10/2022	$ 6.322.883,46	$ 6.322.883,46	$ -	Pago total 100% correspondiente a consignación del proceso de expropiacióón
CHEQUE DE GERENCIA	28/10/2024	003-D-T2-MCRC	1600,65		K40+773,63	K40+786,94	176-40999	E.P 1533 DEL 27-08-24 DE LA NOTARIA PRIMERA DE ZIPAQUIRA	176-40999	52823443	ALBA JANETH HINCAPIE VILLAMIL	10/07/2023	$ 88.154.340,00	$ 17.630.868,00	$ -	Segundo y Ultimo pago correspondiente al 20% de acuerdo a la clausula Cuarta de la Escritura Pública No. 1533 (Preacta #42).

FECHA: 15/07/2025 (Día / Mes / Año)

UNIDAD EJECUTORA: SUBDIRECCIÓN DE MODERNIZACIÓN DE CARRETERAS NACIONALES - GRUPO CENTRO

DIRECCIÓN TERRITORAL: CUNDINAMARCA

Pre-acta Predial No. 50
PERIODO - MES: 1 de julio de 2025 al 31 de julio de 2025
FECHA ELABORACION: 15-jul-25

1. DATOS GENERALES DEL PROYECTO

CONTRATO DE OBRA No: 989 de 2021

PLAZO ACUMULADO: 112 Meses

OBJETO: MEJORAMIENTO MEDIANTE LA CONSTRUCCIÓN Y MANTENIMIENTO, GESTION PREDIAL, SOCIAL Y AMBIENTAL SOSTENIBLE DE LA RUTA DE LOS COMUNEROS (ZIPAQUIRÁ - BARBOSA - BUCARAMANGA; GIRÓN - PIEDECUESTA) EN LOS DEPARTAMENTOS DE CUNDINAMARCA, BOYACÁ Y SANTANDER, EN MARCO DE LA REACTIVACIÓN ECONÓMICA, MEDIANTE EL PROGRAMA DE OBRA PÚBLICA "VÍAS PARA LA LEGALIDAD Y LA REACTIVACIÓN VISIÓN 2030" MÓDULO 1

FECHA DE SUSPENSIÓN: N/A

CONTRATISTA: CONSORCIO VIAL MHC - 063

FECHA DE VENCIMIENTO: 31/08/2030

LOCALIZACIÓN (RUTA Y TRAMO): TRAMO 1 VARIANTE ZIPAQUIRÁ Y TRAMO 2 PRIMER SECTOR 7 KM PEAJE CASABLANCA A UBATÉ

VALOR ADICIÓN No 1: $ 18.580.051.078,00

CONTRATO DE INTERVENTORÍA No: 971 de 2021

VALOR TOTAL ADICIONES: $ 58.580.051.078,00

2. DESCRIPCIÓN

COMPROBANTE DE PAGO	FECHA COMPROBANTE	FICHA PREDIAL	ÁREA ADQUIRIDA	MEJORA, CULTIVOS Y/O ESPECIES (SI/NO)	ABS. INICIAL	ABS. FINAL	No. MATRICULA INMOBILIARIA PREDIO MATRIZ	ESCRITURA (E: Numero-Fecha-Notaria-Ciudad) PROMESA VENTA (CV: Numero-Fecha-Notaria-Ciudad)	MATRICULA INMOBILIARIA A NOMBRE DE INVIAS	NUMERO DOCUMENTO BENEFICIARIO Y/O TRADENTE	BENEFICIARIO Y/O TRADENTE	FECHA AVALÚO	VALOR AVALÚO	VALOR ADQUISICIÓN PREDIAL NO.		DESCRIPCION DEL PAGO (PORCENTAJE DE FORMA DE PAGO)
														VALOR PAGO	SALDO POR PAGAR	
ANEXO RELACION GASTOS NOTARIA, REGISTRO E IMPUESTO	15/11/2024	003-D-T2-MCRC	1600,65		K40+773,63	K40+786,94	176-40999	E.P 1533 DEL 27-08-24 DE LA NOTARIA PRIMERA DE ZIPAQUIRA	176-40999	52823443	ALBA JANETH HINCAPIE VILLAMIL	10/07/2023	$ 88.154.340,00	$ 1.673.940,00	$ -	Pago por gastos notariales, registro e impuestos para escritura publica de compraventa a favor de INVIAS. (Preacta #42)
ANEXO RELACION GASTOS NOTARIA, REGISTRO E IMPUESTO	15/11/2024	027A-D-T2-MCRC	471,72		K43+775,85	K43+797,98	176-173217	PROMESA DE COMPRAVENTA SUSCRITA EN LA NOTARÍA 2° DE ZIPAQUIRÁ	176-173217	1.073.169.150	JOSE GUILLERMO PINZON DIAZ	10/07/2023	$ 627.264.830,00	$ 10.532.649,00	$ -	Pago por gastos notariales, registro e impuestos para escritura publica de compraventa a favor de INVIAS. (Preacta #42)
ANEXO RELACION GASTOS NOTARIA, REGISTRO E IMPUESTO	15/11/2024	027B-D-T2-MCRC	410,00		K43+797,98	K43+812,10	176-173218	E.P 086 DEL 25-09-24 DE LA NOTARIA UNICA DE NEMOCÓN	176-173218	1.076.657.274	ERCY ESMERALDA FANDIÑO RINCON	10/07/2023	$ 192.297.601,00	$ 3.411.224,00	$ -	Pago por gastos notariales, registro e impuestos para escritura publica de compraventa a favor de INVIAS. (Preacta #42)
ANEXO RELACION GASTOS NOTARIA, REGISTRO E IMPUESTO	15/11/2024	027C-D-T2-MCRC	590,00		K43+812,10	K43+829,43	176-173219	E.P 087 DEL 25-09-24 DE LA NOTARIA UNICA DE NEMOCÓN	176-173219	20.443.584	ROSA INÉS RINCON FRESNEDA	10/07/2023	$ 332.373.321,00	$ 5.549.295,00	$ -	Pago por gastos notariales, registro e impuestos para escritura publica de compraventa a favor de INVIAS. (Preacta #42)
CHEQUE DE GERENCIA	09/05/2024	027B-D-T2-MCRC	410,00		K43+797,98	K43+812,10	176-173218	E.P 086 DEL 25-09-24 DE LA NOTARIA UNICA DE NEMOCÓN	176-173218	1.076.657.274	ERCY ESMERALDA FANDIÑO RINCON	10/07/2023	$ 192.297.601,00	$ 39.311.520,00	$ -	Segundo y Ultimo pago correspondiente al 20% de acuerdo a la clausula Cuarta de la Escritura Pública No. 086 (Preacta #44).
CHEQUE DE GERENCIA	11/12/2024	019-D-T2-MCRC	568,40		K43+574,08	K43+594,41	176-17927	E.P 2175 DEL 26-11-24 DE LA NOTARIA PRIMERA DE ZIPAQUIRÁ		35.417.664	CARMEN ELISA PINZON PINZON Y OTRAS	20/10/2023	$ 34.746.627,00	$ 27.797.301,60	$ -	Primer pago correspondiente al 80% de acuerdo con la cláusula Cuarta de la Escritura Pública No. 2175 (Preacta #45).
CHEQUE DE GERENCIA	10/02/2025	027-D-T2-MCRC	180,00		K43+763,72	K43+775,85	176-173216	E.P 1779 DEL 02-10-24 DE LA NOTARIA PRIMERA DE ZIPAQUIRÁ	176-173216	4.139.867	EDGAR SANTISTEVAN RIAÑO	10/07/2023	$ 296.413.588,00	$ 61.502.717,60	$ -	Segundo y Ultimo pago correspondiente al 20% de acuerdo con la cláusula Cuarta de la Escritura Pública No. 1779 (Preacta #45).
ANEXO RELACION GASTOS NOTARIA, REGISTRO E IMPUESTO	06/12/2024	027-D-T2-MCRC	180,00		K43+763,72	K43+775,85	176-173216	E.P 1779 DEL 02-10-24 DE LA NOTARIA PRIMERA DE ZIPAQUIRÁ	176-173216	4.139.867	EDGAR SANTISTEVAN RIAÑO	10/07/2023	$ 296.413.588,00	$ 5.465.561,00	$ -	Pago por gastos notariales, registro e impuestos para escritura pública de compraventa a favor de INVIAS. (Preacta #45)
CHEQUE DE GERENCIA	10/02/2025	027A-D-T2-MCRC	471,72		K43+775,85	K43+797,98	176-173217	E.P 2305 DEL 06-08-24 DE LA NOTARIA SEGUNDA DE ZIPAQUIRÁ	176-173217	1.073.169.150	JOSE GUILLERMO PINZON DIAZ	10/07/2023	$ 627.264.830,00	$ 125.452.966,00	$ -	Segundo y Ultimo pago correspondiente al 20% de acuerdo con la cláusula Cuarta de la Escritura Pública No.2305 (Preacta #45).
CHEQUE DE GERENCIA	10/02/2025	027C-D-T2-MCRC	590,00		K43+812,10	K43+829,43	176-173219	E.P 087 DEL 25-09-24 DE LA NOTARIA UNICA DE NEMOCÓN	176-173219	20.443.584	ROSA INÉS RINCON FRESNEDA	10/07/2023	$ 332.373.321,00	$ 68.214.664,20	$ -	Segundo y Ultimo pago correspondiente al 20% de acuerdo con la cláusula Cuarta de la Escritura Pública No. 087 (Preacta #45).
CREDICORP CAPITAL	17/03/2025	019-D-T2-MCRC	568,40		K43+574,08	K43+594,41	176-17927	E.P 2175 DEL 26-11-24 DE LA NOTARIA PRIMERA DE ZIPAQUIRÁ	176-246808	35.417.664	CARMEN ELISA PINZON PINZON Y OTRAS	20/10/2023	$ 34.746.627,00	$ 6.949.325,40	$ -	Segundo y Ultimo pago correspondiente al 20% de acuerdo con la cláusula Cuarta de la Escritura Pública No. 2175 del 26 de noviembre de 2024 (Preacta #47)
CREDICORP CAPITAL	16/12/2024	019-D-T2-MCRC	568,40		K43+574,08	K43+594,41	176-17927	E.P 2175 DEL 26-11-24 DE LA NOTARIA PRIMERA DE ZIPAQUIRÁ	176-246808	35.417.664	CARMEN ELISA PINZON PINZON Y OTRAS	20/10/2023	$ 34.746.627,00	$ 1.811.036,00	$ -	Pago por gastos notariales, registro e impuestos para escritura pública de compraventa a favor de INVIAS. (Preacta #47)
CREDICORP CAPITAL	19/05/2025	012-D-T2-MCRC	4763,30		K42+797,81	K42+971,56	176-39766	E.P 572 DE 25-04-25 DE LA NOTARIA PRIMERA DE ZIPAQUIRÁ	176-39766	901.130.256-4	DEEPMININGCOAL S.A.S.	10/10/2023	$ 844.931.831,00	$ 14.080.419,00	$ -	Pago por gastos notariales, registro e impuestos para escritura pública de compraventa a favor de INVIAS. (Preacta #48)
CREDICORP CAPITAL	29/05/2025	030A-D-T2-MCRC	3335,37		K44+259,74	K44+366,90	172-89812	E.P 327 DE 22-04-25 DE LA NOTARIA SEGUNDA DE UBATÉ		900982868-3	CONSTRUCTORA SIMA SAS Y OTRO	19/10/2024	$ 368.563.063,00	$ 294.850.450,40	$ 73.712.612,60	Primer pago correspondiente al 80% del valor del predio a Nombre de INGPRO S.A.S y SIMA S.A.S. Lo anterior de acuerdo con la cláusula 5° de la Escritura Pública 327 de 2025. Se adjunta contrato de cesión de derechos económicos firmado por los propietarios y MHC. (Preacta #49).
CREDICORP CAPITAL	29/05/2025	030B-D-T2-MCRC	6670,33		K44+366,90	K44+500,97	172-89809	E.P 341 DE 25-04-25 DE LA NOTARIA SEGUNDA DE UBATÉ		409.419	HECTOR MANUEL FANDIÑO SANCHEZ	19/10/2024	$ 497.117.154,00	$ 397.693.723,20	$ 99.423.430,80	Primer pago correspondiente al 80% de acuerdo con la cláusula Cuarta de la Escritura Pública No. 341 (Preacta #49).
ANEXO RELACION GASTOS NOTARIA, REGISTRO E IMPUESTO	27/05/2025	011-D-T2-MCRC	5202,00		K42+689,00	K42+797,81	176-5106	E.P 877 DE 25-04-25 DE LA NOTARIA SEGUNDA DE ZIPAQUIRÁ	176-5106	901.130.256-4	DEEPMININGCOAL S.A.S.	13/10/2023	$ 412.697.509,50	$ 9.251.418,00	$ -	Pago por gastos notariales, registro e impuestos para escritura pública de compraventa a favor de INVIAS. (Preacta #49)
CHEQUE DE GERENCIA	12/06/2025	012-D-T2-MCRC	4763,30		K42+797,81	K42+971,56	176-39766	E.P 572 DE 25-04-25 DE LA NOTARIA PRIMERA DE ZIPAQUIRÁ	176-39766	901.130.256-4	DEEPMININGCOAL S.A.S.	10/10/2023	$ 844.931.831,00	$ 844.391.831,00	$ -	Único pago, por concepto del proceso de adquisición predial. Predio registrado a nombre de INVIAS.
CHEQUE DE GERENCIA	10/07/2025	011-D-T2-MCRC	5202,00		K42+689,00	K42+797,81	176-5106	E.P 877 DE 25-04-25 DE LA NOTARIA SEGUNDA DE ZIPAQUIRÁ	176-5106	901.130.256-4	DEEPMININGCOAL S.A.S.	13/10/2023	$ 412.697.509,50	$ 412.697.509,50	$ -	Único pago, por concepto del proceso de adquisición predial. Predio registrado a nombre de INVIAS.(Preacta #50)
CHEQUE DE GERENCIA	08/07/2025	029-D-T2-MCRC	1862,39		K43+987,33	K44+110,88	172-8038	E.P. 622 DEL 11 DE JUNIO DE 2025 DE LA NOTARÍA PRIMERA DE UBATÉ		20.758.243	MARIA ANA ISABEL PINZON DE PINZON Y OTROS	19/10/2024	$ 135.087.257,00	$ 108.072.805,60	$ 27.014.451,40	Primer pago correspondiente al 80% de acuerdo con la cláusula cuarta de la Escritura Pública No. 622 (Preacta #50)
CREDICORP CAPITAL	07/07/2025	030A-D-T2-MCRC	3335,37		K44+259,74	K44+366,90	172-89812	E.P 327 DE 22-04-25 DE LA NOTARIA SEGUNDA DE UBATÉ	172-94375	900982868-3	CONSTRUCTORA SIMA SAS Y OTRO	19/10/2024	$ 368.563.063,00	$ 73.939.612,60	0,00	Segundo y último pago correspondiente al 20% del valor del predio a Nombre de INGPRO S.A.S y SIMA S.A.S. Lo anterior de acuerdo con la cláusula 5° de la Escritura Pública 327 de 2025. (Preacta #50).
CREDICORP CAPITAL	02/07/2025	030B-D-T2-MCRC	6670,33		K44+366,90	K44+500,97	172-89809	E.P 341 DE 25-04-25 DE LA NOTARIA SEGUNDA DE UBATÉ	172-94374	409.419	HECTOR MANUEL FANDIÑO SANCHEZ	19/10/2024	$ 497.117.154,00	$ 99.423.430,80	0,00	Segundo y último pago correspondiente al 20% de acuerdo con la cláusula Cuarta de la Escritura Pública No. 341 (Preacta #50).
													TOTAL	**$ 6.394.452.930,69**	**$ 27.014.451,40**	

TRAMO 1	$ 2.516.297.718,39
TRAMO 2	$ 3.878.155.212,30

NOTA: En la casilla Descripcion del pago el interventor debe relacionar la actividad ejecutada

Firma
Nombre: ALEJANDRO HERRERA TOVAR
Profesional Predial Contratista
Matrícula Profesional No: 25222-344919 CND

Firma
Nombre: Paola Torres Achury
Profesional predial Interventoría
Matrícula No: 091037-0661580 CND

Original: Archivo de Gestión del INVIAS.
Copias: Contratista, Interventor, Subdirección de Sostenibilidad.

FECHA: 15/07/2025 (Día / Mes / Año)

UNIDAD EJECUTORA: SUBDIRECCIÓN DE MODERNIZACIÓN DE CARRETERAS **DIRECCIÓN TERRITORAL:** CUNDINAMARCA

1. DATOS GENERALES DEL PROYECTO

OBJETO DEL CONTRATO	MEJORAMIENTO MEDIANTE LA CONSTRUCCIÓN Y MANTENIMIENTO, GESTION PREDIAL, SOCIAL Y AMBIENTAL SOSTENIBLE DE LA RUTA DE LOS COMUNEROS (ZIPAQUIRÁ - BARBOSA - BUCARAMANGA; GIRÓN - PIEDECUESTA) EN LOS DEPARTAMENTOS DE CUNDINAMARCA, BOYACÁ Y SANTANDER, EN MARCO DE LA REACTIVACIÓN ECONÓMICA, MEDIANTE EL PROGRAMA DE OBRA PÚBLICA "VÍAS PARA LA LEGALIDAD Y LA REACTIVACIÓN VISIÓN 2030" MÓDULO 1		
CONTRATO DE OBRA No	989 de 2021	**CONTRATO DE INTERVENTORÍA No**	**971 de 2021**
NOMBRE DEL CONTRATISTA	CONSORCIO VIAL MHC - 063	**NOMBRE INTERVENTORIA**	**CONSORCIO ICEACSA TPF**
LOCALIZACIÓN (RUTA Y TRAMO)	TRAMO 1 VARIANTE ZIPAQUIRÁ Y TRAMO 2 PRIMER SECTOR 7 KM PEAJE CASABLANCA A UBATÉ		

2. DESCRIPCIÓN

PREDIO	No.Identificación	Propietario	Abs. Inicial	Abs. Final	Avalúo
001-D-T1-MCRC	2882777	ALVARO GARCIA GARCIA Y OTROS	K1+971,41	K2+003,95	$ 2.409.951,40
002-I-T1-MCRC	41702502	ROSA EMMA SANDOVAL BRICENO Y OTROS	K1+996,54	K2+020,59	$ 3.269.213,46
003-I-T1-MCRC	2882777	ALVARO GARCIA GARCIA Y OTROS	K2+018,92	K2+399,78	$ 13.146.701,90
004-I-T1-MCRC	41756516	OLGA TURRIAGO ARIAS Y OTRO	K2+399,66	K2+507,14	$ 39.929.714,00
006-D-T1-MCRC	800240299-6	APRECUZ ASOCIACION PRO RECREACION Y CULTURA DE ZIPAQUIRA	K2+743,17	K2+765,27	$ 847.218,00
009-D-T1-MCRC	860001619-3	AVE COLOMBIANA S.A.S	K2+823,69	K2+847,72	$ 6.239.444,00
010-D-T1-MCRC	860001619-3	AVE COLOMBIANA S.A.S	K2+807,42	K2+850,52	$ 32.189.541,58
011-D-T1-MCRC	11339787	LUIS ALBERTO AREVALO SUAREZ Y OTROS	K2+805,88	K2+820,66	$ 78.469.586,61
012-D-T1-MCRC	29394476	ALBERTO SUAREZ JIMENEZ Y OTROS	K2+796,24	K2+816,24	$ 62.326.518,00
013-I-T1-MCRC	800087821-6	CLUB DEL COMERCIO DE ZIPAQUIRA	K2+781,26	K2+839,71	$ 1.400.959.564,22
014B-D-T1-MCRC	122379	EMILIO ARANGO TERAN Y OTROS	K2+837,47	K2+899,52	$ 6.322.883,46
005-I-T1-MCRC	800240299-6	APRECUZ ASOCIACION PRO RECREACION Y CULTURA DE ZIPAQUIRA	K2+507,14	K2+766,04	$ 673.120.378,00
014-I-T1-MCRC	122379	EMILIO ARANGO TERAN Y OTROS	K2+817,20	K3+193,19	$ 85.364.210,00
014A-I-T1-MCRC	900.820.467-9	HKZ INVERSIONES S.A.S	K3+193,55	K3+233,41	$ 6.923.570,00
022-I-T1-MCRC	40011177	LUZ MARINA MOLANO CABALLERO Y OTROS	K4+765,43	K4+827,01	$ 43.537.732,00
002-ID-T2-MCRC	325593	LUIS ALEJANDRO MUNOZ FANDINO	K40+559,86	K40+771,71	$ 1.522.668.010,00
003-D-T2-MCRC	52823443	ALBA JANETH HINCAPIE VILLAMIL	K40+773,63	K40+786,94	$ 88.154.340,00
005-D-T2-MCRC	900226684-3	CI BULK TRADING SUR AMERICA SAS	K41+543,30	K41+661,84	$ 19.828.894,00
005A-D-T2-MCRC	900870091-7	CI BULK TRADING SUR AMERICA SAS	K41+661,84	K42+086,40	$ 128.515.381,00
005B-D-T2-MCRC	1032429831	EDWIN OLMEDO GARNICA FUENTES Y OTRO	K42+086,70	K42+401,20	$ 608.908.382,00
005B-1-D-T2-MCRC	35429059	BLANCA LILIANA AHUMADA PULIDO	K42+258,72	K42+284,98	$ 133.884.609,84
005B-2-D-T2-MCRC	80549484	LUIS FRANCISCO AHUMADA PULIDO	K42+294,41	K42+300,90	$ 42.104.970,00
005B-3-D-T2-MCRC	1075672506	LADY JOHANA AHUMADA PULIDO	K42+287,49	K42+299,13	$ 13.526.380,00
005B-4-D-T2-MCRC	1076679552	EMILCE AHUMADA PULIDO	K42+278,56	K42+295,06	$ 44.209.466,00
005B-5-D-T2-MCRC	1076649537	ANA ELVIA AHUMADA PULIDO	K42+284,98	K42+289,96	$ 43.721.272,00
008-D-T2-MCRC	1075661143	MARIA ESMERALDA AREVALO PALACIOS Y OTRO	K42+356,90	K42+396,36	$ 585.200,00
009-D-T2-MCRC	21159112	BLANCA LUCILA VEGA DE FORERO Y OTRO	K42+401,20	K42+439,44	$ 12.391.360,00
011-D-T2-MCRC	901130256-4	DEEPMININGCOAL S.A.S.	K42+689,00	K42+797,81	$ 412.697.509,50
012-D-T2-MCRC	901130256-4	DEEPMININGCOAL S.A.S.	K42+797,81	K42+971,56	$ 844.931.831,00
019-D-T2-MCRC	35417664	CARMEN ELISA PINZON PINZON Y OTRAS	K43+574,08	K43+594,41	$ 34.746.627,00
021-D-T2-MCRC	24149401	MARIA AURA CARVAJAL ESTUPINAN	K43+623,40	K43+628,34	$ 4.037.015,00
022-D-T2-MCRC	79747446	JOHN RODRIGO DIAZ VACA	K43+628,49	K43+635,41	$ 3.035.388,00
023-D-T2-MCRC	79747446	JOHN RODRIGO DIAZ VACA	K43+635,41	K43+641,96	$ 2.507.630,00
025-D-T2-MCRC	35404603	EDME CARVAJAL DE PINZON Y OTROS	K43+655,00	K43+731,78	$ 634.300.287,00
025-1-D-T2-MCRC	24149434	YANETH FORERO CARVAJAL Y OTRO	K43+656,98	K43+661,17	$ 99.939.517,00
027-D-T2-MCRC	4139867	EDGAR SANTISTEVAN RIAÑO	K43+763,72	K43+775,85	$ 296.413.588,00
027A-D-T2-MCRC	1073169150	JOSE GUILLERMO PINZON DIAZ	K43+775,85	K43+797,98	$ 627.264.830,00
027B-D-T2-MCRC	1076657274	ERCY ESMERALDA FANDINO RINCON	K43+797,98	K43+812,10	$ 192.297.601,00
027C-D-T2-MCRC	20443584	ROSA INES RINCON FRESNEDA	K43+812,10	K43+829,43	$ 332.373.321,00
029-D-T2-MCRC	20758423	MARIA ANA ISABEL PINZON DE PINZON Y OTROS	K43+987,33	K44+110,88	$ 135.087.257,00
030-D-T2-MCRC	80540954	BERNABE FANDINO PINZON Y OTRO	K44+110,88	K44+259,74	$ 150.590.465,00
030A-D-T2-MCRC	900982868-3	CONSTRUCTORA SIMA SAS Y OTRO	K44+259,74	K44+366,90	$ 369.698.063,00
030B-D-T2-MCRC	409419	HECTOR MANUEL FANDINO SANCHEZ	K44+366,90	K44+500,97	$ 497.117.154,00
031-D-T2-MCRC	11335562	JOSE JOAQUIN FANDIÑO SANCHEZ	K44+500,97	K44+567,47	$ 264.953.561,00
				TRAMO 1	$ 2.455.056.226,63
				TRAMO 2	$ 7.560.489.909,34
					$ 10.015.546.136

Firma
Nombre ALEJANDRO HERRERA TOVAR
Profesional Predial Contratista
Matrícula Profesional No: 25222-344919 CND

Firma
Nombre: Paola Torres Achury
Profesional predial Interventoría
Matrícula No: 091037-0661580 CND

Original: Archivo de Gestión del INVIAS.
Copias: Contratista, Interventor, Subdirección de Sostenibilidad.

FECHA: 15/07/2025 (Día / Mes / Año)

I. INFORMACION GENERAL

1.UNIDAD EJECUTORA:	SUBDIRECCIÓN DE MODERNIZACIÓN DE CARRETERAS NACIONALES - GRUPO CENTRO	2. DIRECCIÓN TERRITORAL:	CUNDINAMARCA
3. AÑO: 2025	MES 1 2 3 4 5 6 **7** 8 9 10 11 12		
5. LOCALIZACIÓN:	RUTA: RUTA DE LOS COMUNEROS	TRAMO 1 VARIANTE ZIPAQUIRÁ Y TRAMO 2 PRIMER SECTOR 7 KM PEAJE CASABLANCA A UBATÉ	
6. CONTRATO DE OBRA No:	989 DE 2021		
7. OBJETO:	MEJORAMIENTO MEDIANTE LA CONSTRUCCIÓN Y MANTENIMIENTO, GESTION PREDIAL, SOCIAL Y AMBIENTAL SOSTENIBLE DE LA RUTA DE LOS COMUNEROS (ZIPAQUIRÁ - BARBOSA - BUCARAMANGA; GIRÓN - PIEDECUESTA) EN LOS DEPARTAMENTOS DE CUNDINAMARCA, BOYACÁ Y SANTANDER, EN MARCO DE LA REACTIVACIÓN ECONÓMICA, MEDIANTE EL PROGRAMA DE OBRA PÚBLICA "VÍAS PARA LA LEGALIDAD Y LA REACTIVACIÓN VISIÓN 2030" MÓDULO 1		
8. CONTRATISTA:	CONSORCIO VIAL MHC 063	NIT	901475859-6
9. INTERVENTOR:	CONSORCIO ICEACSA TPF	NIT	900797235-9
10. CONTRATO DE INTERVENTORÍA No:	971 DE 2021		

11. PLAZO INICIAL:	114 Meses	12. FECHA DE INICIO:	21/06/2021	13. FECHA DE REANUDACIÓN:	N/A
14. PLAZO ACUMULADO:	112 Meses	15. FECHA DE SUSPENSIÓN:	N/A	16. FECHA DE VENCIMIENTO:	31/08/2030
17. TIPO DE GESTIÓN:	PREDIAL	18. VR. DE LA GESTIÓN:	$ 716.708.055,00	19. VR. PROVISIÓN GESTIÓN PREDIAL SOCIAL Y AMBIENTAL:	$ 53.827.286.178,00

II. INFORMACION FINANCIERA

20. VR. INICIAL (INCLUIDO IVA):	$ 465.288.090.475,00
21. VR. ANTICIPO:	$ 0,00
22. VR. ADICIÓN No (1):	$ 18.580.051.078,00
23. VR. ADICION No (2):	$ 40.000.000.000,00
24. VR. TOTAL ADICIONES:	$ 0,00
25. VR. TOTAL ACUMULADO:	**$ 523.868.141.553,00**

III. INFORMACION BASE LIQUIDACION

1. GESTIÓN MENSUAL PREDIAL (B) (Valor / Cantidad)		**CANTIDAD**	**V/R UNIDAD:**	**TOTAL**
ELABORACIÓN DE FICHA PREDIAL	26. ELABORACIÓN FICHA PREDIAL, COMPONENTE TÉCNICO Y TOPOGRÁFICO CON SOPORTES INMUEBLE	0	$ 1.394.000,00	$ -
	27. ELABORACIÓN DE FICHA PREDIAL, COMPONENTE TÉCNICO Y TOPOGRÁFICO CON SOPORTES DEL INMUEBLE + REQUERIMIENTO DE IDENTIFICACIÓN ENCARGO VALUATORIO (RES. 898/2014)	0	$ 1.394.000,00	$ -
	28. MODIFICAR Y/O ACTUALIZAR FICHA PREDIAL POR RAZON INHERENTE AL PROYECTO, PREVIA AUTORIZACION INVIAS, CON TRABAJO DE CAMPO	0	$ 1.045.000,00	$ -
	29. ELABORACIÓN DE LA FICHA TÉCNICA SIN COMPONENTE TOPOGRÁFICO (TERRENO)	0	$ 348.500,00	$ -
	30. ELABORACION DE LA FICHA PREDIAL CON LOS RESPECTIVOS SOPORTES PARA CONSTRUCCIONES, MEJORAS Y ESPECIES	0	$ 1.074.000,00	$ -
	31. MODIFICAR Y/O ACTUALIZAR FICHA PREDIAL POR RAZON INHERENTE AL PROYECTO, PREVIA AUTORIZACION INVIAS, SIN	0	$ 805.500,00	$ -
	32. ELABORACIÓN DE LA FICHA TÉCNICA SIN COMPONENTE TOPOGRÁFICO (MEJORA)	0	$ 268.500,00	$ -
ELABORACIÓN DE TÍTULOS	33. ELABORACIÓN DE ESTUDIO DE TÍTULOS PROPIETARIO CON LOS RESPECTIVOS SOPORTES (TERRENO)	0	$ 754.000,00	$ -
	34. AJUSTE AL ESTUDIO DE TÍTULOS POR CAMBIOS EN LA SITUACION JURÍDICA DEL INMUEBLE POSTERIORES A SU APROBACIÓN	0	$ 377.000,00	$ -
	35. ESTUDIO DE TITULOS (DIAGNÓSTICO JURÍDICO) PARA MEJORAS	0	$ 377.000,00	$ -
ACLARACIÓN DE CABIDA Y LINDEROS	36. SOLICITUD ANTE IGAC O AUTORIDAD CATASTRAL CORRESPONDIENTE PARA ACTUALIZACIÓN CABIDA Y/O LINDEROS	0	$ 320.000,00	$ -
	37. LEVANTAMIENTO TOPOGRÁFICO DE ÁREA RESTANTE POR HECTÁREA (INCLUYE PLANO CON COORDENADAS GEOGRÁFICAS)	0	$ 217.000,00	$ -
ELABORACIÓN DE AVALUO COMERCIAL	38. ELABORACIÓN DE AVALÚO COMERCIAL PARA INMUEBLES CON PROPIEDAD DEL TERRENO	0	$ 1.340.000,00	$ -
	39. AVALÚO COMERCIAL PARA INMUEBLES CON PROPIEDAD DEL TERRENO + VALORACIÓN COMPONENTES DE LA RESOLUCIÓN 898 DE 2014, CON LOS COMPONENTES DE DAÑO EMERGENTE Y LUCRO CESANTE LIQUIDADO PARA PAGO.	0	$ 1.340.001,00	$ -
	40. ELABORACIÓN DE AVALÚO COMERCIAL PARA MEJORAS SIN TERRENO, CONSTRUCCIONES, ANEXOS Y ESPECIES PARA AVALÚOS CON VALORES SUPERIORES A 2 SMMLV	0	$ 860.000,00	$ -
	41. AVALUOS ENTRE 1,5 HASTA 2 SMMLV	0	$ 640.000,00	$ -
	42. AVALUOS ENTRE 1 HASTA 1,5 SMMLV	0		$ -
	43. AVALUOS ENTRE 0 HASTA 1 SMMLV	0		$ -
1.1. ENAJENACIÓN VOLUNTARIA (Valor / Cantidad)	44. OFERTA DE COMPRA Y NOTIFICACIÓN	0	$ 346.500,00	$ -
	45. INSCRIPCIÓN DE OFERTA DE COMPRA	0	$ 231.000,00	$ -
	46. PERMISO DE INTERVENCIÓN VOLUNTARIO DEBIDAMENTE SUSCRITO X ENTIDAD Y EL TITULAR INSCRITO EN FOLIO MATRIC.	0	$ 346.500,00	$ -
	47. ELABORACIÓN, LEGALIZACIÓN PROMESA DE COMPRA	0	$ 231.000,00	$ -
	48. TRÁMITE DE PRIMER PAGO – VERIFICACIÓN DE RECIBO A SATISFACCIÓN POR PARTE DEL VENDEDOR	2	$ 115.500,00	$ 231.000,00
	49. ESCRITURA OTORGADA Y REGISTRADA DE DOMINIO A FAVOR DE INVIAS	2	$ 462.000,00	$ 924.000,00
	50. TRÁMITE DE PAGO – VERIFICACIÓN DE RECIBO A SATISFACCIÓN DEL ÚLTIMO CONTADO POR PARTE DEL VENDEDOR	2	$ 231.000,00	$ 462.000,00
	51. ENTREGA REAL Y MATERIAL DEL PREDIO	0	$ 115.500,00	$ -
	52. RADICACIÓN SOLICITUD ANTE IGAC O CATASTROS DESCENTRALIZADOS PARA ASIGNACIÓN N° PREDIAL NACIONAL Y/O ACTUALIZ. INFORMACIÓN CATASTRAL	0	$ 231.000,00	$ -
1.2. TRÁMITES ADICIONALES PARA INICIO DE EXPROPIACIÓN JUDICIAL (Valor / Cantidad)	53. ELABORACIÓN Y NOTIFICACIÓN DE RESOLUCIÓN DE EXPROPIACIÓN (PREVIO AGOTAMIENTO ETAPA ENAJENACIÓN VOLUNTARIA)	0	$ 321.000,00	$ -
	54. CONTESTACIÓN DE RECURSO DE REPOSICIÓN EN VÍA ADMINISTRATIVA	0	$ 321.000,00	$ -
	55. NOTIFICACIÓN DE RECURSO DE REPOSICIÓN EN VÍA ADMINISTRATIVA	0	$ 107.000,00	$ -
	56. PRESENTACIÓN DEMANDA ADMITIDA CON SOLICITUD ENTREGA ANTICIPADA	0	$ 749.000,00	$ -
	57. ENTREGA REAL Y MATERIAL DEL INMUEBLE POR PARTE DEL JUEZ O QUIEN ESTE COMISIONE	0	$ 642.000,00	$ -
1.3. COMPRA DE MEJORAS PREVIJA AUORIZACION DE SMA (Valor / Cantidad)	58. PROPUESTA COMPRA DE MEJORAS	0	$ 150.000,00	$ -
	59. DOCUMENTO DE COMPRAVENTA DE MEJORAS Y LEGALIZACIÓN	0	$ 300.000,00	$ -
	60. ENTREGA PREDIO LIBRE DE SERVICIOS PÚBLICOS, PREVIO CUMPLIMIENTO REQUISITOS DE DOCUMENTO COMPRAVENTA	0	$ 150.000,00	$ -
	61.TRÁMITE DE PAGO Y RECIBO A SATISFACCIÓN DEL ÚLTIMO CONTADO POR PARTE DEL VENDEDOR	0	$ 150.000,00	$ -
1.4. RESTITUCIÓN DE BIENES DE USO PÚBLICO (Valor /	62. TRÁMITE DE ACCIÓN POLICIVA ANTE AUTORIDAD COMPETENTE LOGRANDO LA RESTITUCIÓN	0	$ 640.000,00	$ -
SUBTOTAL GESTION PREDIAL (1) = Suma casillas 26 a 61		6		$ 1.617.000,00
IVA		19%		$ 307.230,00
VALOR A PAGAR POR GESTIÓN PREDIAL		**6**		**$ 1.924.230,00**

2. PAGOS MENSUALES POR ADQUISICIÓN PREDIAL (A)

FICHA PREDIAL No.	Predio: **P** Mejora: **M**	**TRADENTE** (EN CASO DE TENER VARIOS PROPIETARIOS SEPARE CON / ASI: PEPITO PEREZ/PEPITA LUGO/……)	**NUM DOC TRADENTE**	**MATRÍCULA INMOBILIARIA MATRIZ**	**ESCRITURA** (E: Numero-Fecha-Notaria-Ciudad) **PROMESA VENTA** (CV: Numero-Fecha-Notaria-Ciudad)	**No. MATRÍCULA INMOBILIARIA A NOMBRE DE INVÍAS**	**VALOR AVALÚO TERRENO**	**PAGO(S) ACUMULADO(S) DEL TERRENO**	**VALOR TOTAL AVALÚO**	**VALOR PAGADO CON ESTA PRE-ACTA(SIN IVA)**	**OBSERVACIONES DEL PAGO DEL TERRENO**
013-I-T1-MCRC	P	CLUB DEL COMERCIO DE ZIPAQUIRA	800.087.821-6	176-96905	E.P. 1849 DEL 21/09/2022 DE LA NOTARIA PRIMERA DE ZIPAQUIRA	176-222022			$ 1.400.959.564,22	$ 840.575.738,53	Primer pago correspondiente al 60% de acuerdo a la cláusula Séptima de la Promesa de Compraventa. (Preacta #14)
013-I-T1-MCRC	P	CLUB DEL COMERCIO DE ZIPAQUIRA	800.087.821-6	176-96905	E.P. 1849 DEL 21/09/2022 DE LA NOTARIA PRIMERA DE ZIPAQUIRA	176-222022			$ 1.400.959.564,22	$ 280.191.912,84	Segundo pago correspondiente al 20% de acuerdo a la cláusula Séptima de la Promesa de Compraventa. (Preacta #17)
012-D-T1-MCRC	P	ALBERTO SUAREZ JIMENEZ Y OTROS	29.394.476	176-63918	E.P. 3431 DEL 15/11/2023 DE LA NOTARIA SEGUNDA DE ZIPAQUIRA	176-63918			$ 62.326.518,00	$ 49.861.214,40	Primer pago correspondiente al 80% a la señora Francy Elena Santamaría Luengas de acuerdo a la cláusula sexta de la Promesa de Compraventa. (Preacta #20)
013-I-T1-MCRC	P	CLUB DEL COMERCIO DE ZIPAQUIRA	800.087.821-6	176-96905	E.P. 1849 DEL 21/09/2022 DE LA NOTARIA PRIMERA DE ZIPAQUIRA	176-222022			$ 1.400.959.564,22	$ 280.191.912,84	Ultimo pago correspondiente al 20% del valor total del avalúo de acuerdo a la cláusula Quinta de la Escritura de Compraventa. (Preacta #22)
013-I-T1-MCRC	P	CLUB DEL COMERCIO DE ZIPAQUIRA	800.087.821-6	176-96905	E.P. 1849 DEL 21/09/2022 DE LA NOTARIA PRIMERA DE ZIPAQUIRA	176-222022			$ 1.400.959.564,22	$ 21.366.557,00	Pago por gastos notariales, registro e impuestos para escritura publica de compraventa a favor de INVIAS. (Preacta #24)
005-I-T1-MCRC	P	APRECUZ ASOCIACION PRO RECREACION Y CULTURA DE ZIPAQUIRA	800.240.299-6	176-126658	E.P 1588 DEL 14-09-23 DE LA NOTARIA PRIMERA DE ZIPAQUIRA	176-126658			$ 673.120.378,00	$ 413.125.201,55	Primer pago correspondiente al 60% realizado al propietario 'Aprecuz Asociación Pro Recreación y Cultura De Zipaquirá' de acuerdo a la cláusula septima de la Promesa de Compraventa. (Preacta #25)
004-I-T1-MCRC	P	OLGA TURRIAGO ARIAS Y OTRO	41.756.516	176-122650	E.P. 2540 DEL 2023 DE LA NOTARIA SEGUNDA DE ZIPAQUIRA	176-235847			$ 39.929.714,00	$ 23.957.828,40	Primer pago correspondiente al 60% realizado a la propietaria y autorizada para recibir el valor del pago completo de acuerdo a autorizacion y a la cláusula septima de la Promesa de Compraventa. (Preacta #27)
006-D-T1-MCRC	P	APRECUZ ASOCIACION PRO RECREACION Y CULTUIRA DE ZIPAQUIRA	800.240.299-6	176-126659	E.P. 1590 DEL 13/09/23 DE LA NOTARIA PRIMERA DE ZIPAQUIRA	176-236462			$ 847.218,00	$ 677.774,40	Primer pago correspondiente al 80% realizado al propietario 'Aprecuz Asociación Pro Recreación y Cultura De Zipaquirá' de acuerdo a la cláusula septima de la Promesa de Compraventa. (Preacta #27)
009-D-T1-MCRC	P	AVE COLOMBIANA SAS	860.001.619-3	176-64995	E.P. 2055 DEL 10/08/2023 DE LA NOTARIA SEGUNDA DE ZIPAQUIRA	176-232851			$ 6.239.444,00	$ 4.991.555,20	Primer pago correspondiente al 80% realizado al propietario de acuerdo a la cláusula septima de la minuta de escritura de compraventa. (Preacta #28)
010-D-T1-MCRC	P	AVE COLOMBIANA SAS	860.001.619-3	176-18007	E.P. 1297 DEL 10/08/2023 DE LA NOTARIA PRIMERA DE ZIPAQUIRA	176-18007			$ 32.189.541,58	$ 25.751.633,26	Primer pago correspondiente al 80% realizado al propietario de acuerdo a la cláusula septima de la minuta de escritura de compraventa. (Preacta #28)
011-D-T1-MCRC	P	LUIS ALBERTO AREVALO SUAREZ Y OTROS	3.264.139	176-64089	E.P. 2035 DEL 09/08/2023 DE LA NOTARIA SEGUNDA DE ZIPAQUIRA	176-64089			$ 83.328.199,38	$ 66.662.559,50	Primer pago correspondiente al 80% realizado al propietario de acuerdo a la cláusula septima de la minuta de escritura de compraventa. (Preacta #28)
009-D-T1-MCRC	P	AVE COLOMBIANA SAS	860.001.619-3	176-64995	E.P. 2055 DEL 10/08/2023 DE LA NOTARIA SEGUNDA DE ZIPAQUIRA	176-232851			$ 6.239.444,00	$ 821.583,00	Pago por gastos notariales e impuestos para escritura publica de compraventa a favor de INVIAS. (Preacta #28)
010-D-T1-MCRC	P	AVE COLOMBIANA SAS	860.001.619-3	176-18007	E.P. 1297 DEL 10/08/2023 DE LA NOTARIA PRIMERA DE ZIPAQUIRA	176-18007			$ 32.189.541,58	$ 1.210.117,00	Pago por gastos notariales, registro e impuestos para escritura publica de compraventa a favor de INVIAS. (Preacta #28)
011-D-T1-MCRC	P	LUIS ALBERTO AREVALO SUAREZ Y OTROS	3.264.139	176-64089	E.P. 2035 DEL 09/08/2023 DE LA NOTARIA SEGUNDA DE ZIPAQUIRA	176-64089			$ 83.328.199,38	$ 1.199.600,00	Pago por gastos de registro e impuestos para escritura publica de compraventa a favor de INVIAS. (Preacta #28)
001-D-T1-MCRC	P	ALVARO GARCIA GARCIA Y OTROS	2.882.777	176-123269	E.P. 1607 DEL 15/09/2023 DE LA NOTARIA PRIMERA DE ZIPAQUIRA	176-236470			$ 2.409.951,40	$ 1.927.961,12	Primer pago correspondiente al 80% realizado al propietario de acuerdo a la cláusula septima de la minuta de escritura de compraventa al momento de su firma. (Preacta #29)
003-I-T1-MCRC	P	ALVARO GARCIA GARCIA Y OTROS	2.882.777	176-123268	E.P. 1606 DEL 15/09/2023 DE LA NOTARIA PRIMERA DE ZIPAQUIRA	176-236481			$ 13.146.701,90	$ 10.517.361,52	Primer pago correspondiente al 80% realizado al propietario de acuerdo a la cláusula septima de la minuta de escritura de compraventa al momento de su firma. (Preacta #29)

FECHA: 15/07/2025 (Día / Mes / Año)

I. INFORMACION GENERAL

1.UNIDAD EJECUTORA:	SUBDIRECCIÓN DE MODERNIZACIÓN DE CARRETERAS NACIONALES - GRUPO CENTRO	2. DIRECCIÓN TERRITORAL:	CUNDINAMARCA
3. AÑO **2025**	MES 1 2 3 4 5 6 **7** 8 9 10 11 12		
5. LOCALIZACIÓN:	RUTA: RUTA DE LOS COMUNEROS		TRAMO 1 VARIANTE ZIPAQUIRÁ Y TRAMO 2 PRIMER SECTOR 7 KM PEAJE CASABLANCA A UBATÉ
6. CONTRATO DE OBRA No:	989 DE 2021		
7. OBJETO:	MEJORAMIENTO MEDIANTE LA CONSTRUCCIÓN Y MANTENIMIENTO, GESTION PREDIAL, SOCIAL Y AMBIENTAL SOSTENIBLE DE LA RUTA DE LOS COMUNEROS (ZIPAQUIRÁ - BARBOSA - BUCARAMANGA; GIRÓN - PIEDECUESTA) EN LOS DEPARTAMENTOS DE CUNDINAMARCA, BOYACÁ Y SANTANDER, EN MARCO DE LA REACTIVACIÓN ECONÓMICA, MEDIANTE EL PROGRAMA DE OBRA PÚBLICA "VÍAS PARA LA LEGALIDAD Y LA REACTIVACIÓN VISIÓN 2030" MÓDULO 1		
8. CONTRATISTA:	CONSORCIO VIAL MHC 063	NIT	901475859-6
9. INTERVENTOR:	CONSORCIO ICEACSA TPF	NIT	900797235-9
10. CONTRATO DE INTERVENTORÍA No:	971 DE 2021		

11. PLAZO INICIAL:	114 Meses	12. FECHA DE INICIO:	21/06/2021	13. FECHA DE REANUDACIÓN:	N/A
14. PLAZO ACUMULADO:	112 Meses	15. FECHA DE SUSPENSIÓN:	N/A	16. FECHA DE VENCIMIENTO:	31/08/2030
17. TIPO DE GESTIÓN:	PREDIAL	18. VR. DE LA GESTIÓN:	$ 716.708.055,00	19. VR. PROVISIÓN GESTIÓN PREDIAL SOCIAL Y AMBIENTAL:	$ 53.827.286.178,00

009-D-T1-MCRC	P	AVE COLOMBIANA SAS	860.001.619-3	176-64995	E.P. 2055 DEL 10/08/2023 DE LA NOTARIA SEGUNDA DE ZIPAQUIRA	176-232851			$ 6.239.444,00	$ 1.247.888,80	Segundo y ultimo pago correspondiente al 20% realizado al propietario de acuerdo a la cláusula septima de la escritura de compraventa. En el soporte de pago de BTGPATUAL se encuentran un solo valor correspondiente a los dos pagos realizados a los predios 009-D-T1-MCRC y 010-D-T1-MCRC del mismo propietario. (Preacta #29)
010-D-T1-MCRC	P	AVE COLOMBIANA SAS	860.001.619-3	176-18007	E.P. 1297 DEL 10/08/2023 DE LA NOTARIA PRIMERA DE ZIPAQUIRA	176-18007			$ 32.189.541,58	$ 6.437.908,32	Segundo y ultimo pago correspondiente al 20% realizado al propietario de acuerdo a la cláusula septima de la escritura de compraventa. En el soporte de pago de BTGPATUAL se encuentran un solo valor correspondiente a los dos pagos realizados a los predios 009-D-T1-MCRC y 010-D-T1-MCRC del mismo propietario. (Preacta #29)
014A-I-T1-MCRC	P	HKZ INVERSIONES SAS	900.820.467-9	176-122736	E.P. 2614 DEL 19/09/23 DE LA NOTARIA SEGUNDA DE ZIPAQUIRA	176-235845			$ 6.923.570,00	$ 5.538.856,00	Primer pago correspondiente al 80% realizado al propietario de acuerdo a la cláusula septima de la minuta de escritura de compraventa al momento de su firma. (Preacta #29)
004-I-T1-MCRC	P	OLGA TURRIAGO ARIAS Y OTRO	41.756.516	176-122650	E.P. 2540 DEL 2023 DE LA NOTARIA SEGUNDA DE ZIPAQUIRA	176-235847			$ 39.929.714,00	$ 7.985.942,80	Segundo pago correspondiente al 20% realizado al propietario de acuerdo a la cláusula septima de la escritura de compraventa. (Preacta #30)
004-I-T1-MCRC	P	OLGA TURRIAGO ARIAS Y OTRO	41.756.516	176-122650	E.P. 2540 DEL 2023 DE LA NOTARIA SEGUNDA DE ZIPAQUIRA	176-235847			$ 39.929.714,00	$ 1.482.636,00	Pago por gastos de registro e impuestos para escritura publica de compraventa a favor de INVIAS. (Preacta #30)
006-D-T1-MCRC	P	APRECUZ ASOCIACION PRO RECREACION Y CULTUIRA DE ZIPAQUIRA	800.240.299-6	176-126659	E.P. 1590 DEL 13/09/23 DE LA NOTARIA PRIMERA DE ZIPAQUIRA	176-236462			$ 847.218,00	$ 1.865.532,00	Pago por gastos de registro para escritura publica de compraventa a favor de INVIAS. (Preacta #30)
009-D-T1-MCRC	P	AVE COLOMBIANA SAS	860.001.619-3	176-64995	E.P. 2055 DEL 10/08/2023 DE LA NOTARIA SEGUNDA DE ZIPAQUIRA	176-232851			$ 6.239.444,00	$ 150.200,00	Pago por gastos de registro para escritura publica de compraventa a favor de INVIAS. (Preacta #30)
011-D-T1-MCRC	P	LUIS ALBERTO AREVALO SUAREZ Y OTROS	3.264.139	176-64089	E.P. 2035 DEL 09/08/2023 DE LA NOTARIA SEGUNDA DE ZIPAQUIRA	176-64089			$ 83.328.199,38	$ 16.665.639,88	Segundo y ultimo pago correspondiente al 20% realizado al propietario de acuerdo a la cláusula septima de la escritura de compraventa. (Preacta #30)
011-D-T1-MCRC	P	LUIS ALBERTO AREVALO SUAREZ Y OTROS	3.264.139	176-64089	E.P. 2035 DEL 09/08/2023 DE LA NOTARIA SEGUNDA DE ZIPAQUIRA	176-64089			$ 83.328.199,38	$ 870.772,00	Pago por gastos notariales para escritura publica de compraventa a favor de INVIAS. (Preacta #30)
014A-I-T1-MCRC	P	HKZ INVERSIONES SAS	900.820.467-9	176-122736	E.P. 2614 DEL 2023 DE LA NOTARIA SEGUNDA DE ZIPAQUIRA	176-235845			$ 6.923.570,00	$ 1.106.425,00	Pago por gastos notariales para escritura publica de compraventa a favor de INVIAS. (Preacta #30)
022-I-T1-MCRC	P	LUZ MARINA MOLANO CABALLERO Y OTROS	40.011.177	176-92414	E.P. 1582 DEL 13/09/2023 DE LA NOTARIA PRIMERA DE ZIPAQUIRA	176-235888			$ 43.537.732,00	$ 34.830.185,60	Primer pago correspondiente al 80% realizado a los propietarios de acuerdo a la cláusula septima de la escritura de compraventa y al porcentaje de propiedad según Sucesion realizada por la E.P. #935 del 07-05-2008 de la notaria 2 de zipaquira, registrada en la anotacion #7 del FMI 176-92141. Dichos porcentajes aplicados y entregado a los propitarios, son los siguientes: - Herrera Molano Jaime Humberto (25% porcentaje de propiedad). - Herrera Molano Luz Andrea (25% porcentaje de propiedad). - Molano Caballero Luz Marina (50% porcentaje de propiedad). (Preacta #30)
022-I-T1-MCRC	P	LUZ MARINA MOLANO CABALLERO Y OTROS	40.011.177	176-92414	E.P. 1582 DEL 13/09/2023 DE LA NOTARIA PRIMERA DE ZIPAQUIRA	176-235888			$ 43.537.732,00	$ 2.039.118,00	Pago por gastos notariales, registro e impuestos para escritura publica de compraventa a favor de INVIAS. (Preacta #30)
001-D-T1-MCRC	P	ALVARO GARCIA GARCIA Y OTROS	2.882.777	176-123269	E.P. 1607 DEL 15/09/2023 DE LA NOTARIA PRIMERA DE ZIPAQUIRA	176-236470			$ 2.409.951,40	$ 1.961.772,00	Pago por gastos notariales, registro e impuestos para escritura publica de compraventa a favor de INVIAS. (Preacta #32)
002-I-T1-MCRC	P	ROSA EMMA SANDOVAL BRICEÑO Y OTROS	41702502	176-66009	E.P. 2497 DEL 12/09/2023 DE LA NOTARIA SEGUNDA DE ZIPAQUIRA	176-236644			$ 3.269.213,46	$ 930.331,00	Pago por gastos notariales, registro e impuestos para escritura publica de compraventa a favor de INVIAS. (Preacta #32)
003-I-T1-MCRC	P	ALVARO GARCIA GARCIA Y OTROS	2.882.777	176-123268	E.P. 1606 DEL 15/09/2023 DE LA NOTARIA PRIMERA DE ZIPAQUIRA	176-236481			$ 13.146.701,90	$ 2.051.272,00	Pago por gastos notariales, registro e impuestos para escritura publica de compraventa a favor de INVIAS. (Preacta #32)
005-I-T1-MCRC	P	APRECUZ ASOCIACION PRO RECREACION Y CULTURA DE ZIPAQUIRA	800.240.299-6	176-126658	E.P 1588 DEL 14-09-23 DE LA NOTARIA PRIMERA DE ZIPAQUIRA	176-126658			$ 673.120.378,00	$ 132.623.560,72	Segundo pago correspondiente al 20% realizado al propietario de acuerdo a la cláusula septima de la escritura de compraventa. (Preacta #32)
006-D-T1-MCRC	P	APRECUZ ASOCIACION PRO RECREACION Y CULTUIRA DE ZIPAQUIRA	800.240.299-6	176-126659	E.P. 1590 DEL 13/09/23 DE LA NOTARIA PRIMERA DE ZIPAQUIRA	176-236462			$ 847.218,00	$ 169.443,60	Segundo y ultimo pago correspondiente al 20% realizado al propietario de acuerdo a la cláusula septima de la escritura de compraventa al momento de su firma (Preacta #32)
014A-I-T1-MCRC	P	HKZ INVERSIONES SAS	900.820.467-9	176-122736	E.P. 2614 DEL 19/09/23 DE LA NOTARIA SEGUNDA DE ZIPAQUIRA	176-235845			$ 6.923.570,00	$ 1.384.714,00	Segundo y ultimo pago correspondiente al 20% realizado al propietario de acuerdo a la cláusula septima de la escritura de compraventa al momento de su firma (Preacta #32)
022-I-T1-MCRC	P	LUZ MARINA MOLANO CABALLERO Y OTROS	40.011.177	176-92414	E.P- 1582 DEL 13/09/2023 DE LA NOTARÍA SEGUNDA DE ZIPAQUIRÁ	176-235888			$ 43.537.732,00	$ 8.707.546,40	Segundo y ultimo pago correspondiente al 20% realizado al propietario de acuerdo a la cláusula septima de la escritura de compraventa al momento de su firma (Preacta #32)
004-I-T1-MCRC	P	OLGA TURRIAGO ARIAS Y OTRO	41.756.516	176-122650	E.P. 2540 DEL 2023 DE LA NOTARIA SEGUNDA DE ZIPAQUIRA	176-235847			$ 39.929.714,00	$ 7.985.942,80	Ultimo pago correspondiente al 20% realizado al propietario de acuerdo a la cláusula cuarta de la escritura de compraventa. (Preacta #33)
012-D-T1-MCRC	P	ALBERTO SUAREZ JIMENEZ Y OTROS	29.394.476	176-63918	E.P. 3431 DEL 2023 DE LA NOTARIA SEGUNDA DE ZIPAQUIRA	176-63918			$ 62.326.518,00	$ 1.554.365,00	Pago por gastos notariales, registro e impuestos para escritura publica de compraventa a favor de INVIAS. (Preacta #33)
027A-D-T2-MCRC	P	JOSE GUILLERMO PINZON DIAZ	1.073.169.150	176-173217	PROMESA DE COMPRAVENTA SUSCRITA EN LA NOTARÍA 2° DE ZIPAQUIRÁ	176-173217			$ 627.264.830,00	$ 501.811.864,00	Primer pago correspondiente al 80% realizado al propietario de acuerdo a la cláusula septima de la Promesa de compraventa al momento de su firma. (Preacta #33)
001-D-T1-MCRC	P	ALVARO GARCIA GARCIA Y OTROS	2.882.777	176-123269	E.P. 3431 DEL 15/11/2023 DE LA NOTARIA SEGUNDA DE ZIPAQUIRA	176-236470			$ 2.409.951,40	$ 481.990,28	Segundo y Ultimo pago correspondiente al 20% realizado de acuerdo a la cláusula cuarta de la escritura pública de compraventa. (Preacta #34)
002-I-T1-MCRC	P	ROSA EMMA SANDOVAL BRICEÑO Y OTROS	41702502	176-66009	E.P. 2497 DEL 12/09/2023 DE LA NOTARIA SEGUNDA DE ZIPAQUIRA	176-236644			$ 3.269.213,46	$ 2.615.370,77	Primer pago correspondiente al 80% realizado al propietario de acuerdo a la firma de la escritura de compraventa (Preacta #34)
002-I-T1-MCRC	P	ROSA EMMA SANDOVAL BRICEÑO Y OTROS	41702502	176-66009	E.P. 2497 DEL 12/09/2023 DE LA NOTARIA SEGUNDA DE ZIPAQUIRA	176-236644			$ 3.269.213,46	$ 653.842,69	Segundo y Ultimo pago correspondiente al 20% realizado de acuerdo a la cláusula cuarta de la escritura pública de compraventa. (Preacta #34)
003-I-T1-MCRC	P	ALVARO GARCIA GARCIA Y OTROS	2.882.777	176-123268	E.P. 1606 DEL 15/09/2023 DE LA NOTARIA PRIMERA DE ZIPAQUIRA	176-236481			$ 13.146.701,90	$ 2.629.340,38	Segundo y Ultimo pago correspondiente al 20% realizado de acuerdo a la cláusula cuarta de la escritura pública de compraventa. (Preacta #34)
012-D-T1-MCRC	P	ALBERTO SUAREZ JIMENEZ Y OTROS	29.394.476	176-63918	E.P. 3431 DEL 15/11/2023 DE LA NOTARIA SEGUNDA DE ZIPAQUIRA	176-63918			$ 62.326.518,00	$ 12.465.303,60	Segundo y Ultimo pago correspondiente al 20% realizado de acuerdo a la cláusula cuarta de la escritura pública de compraventa. (Preacta #34)
005-I-T1-MCRC	P	APRECUZ ASOCIACION PRO RECREACION Y CULTURA DE ZIPAQUIRA	800.240.299-6	176-126658	E.P 1588 DEL 14-09-23 DE LA NOTARIA PRIMERA DE ZIPAQUIRA	176-126658			$ 673.120.378,00	$ 132.623.560,73	Último pago correspondiente al 20% de acuerdo a la clausula Cuarta de la Escritura Pública No. 1588. (Preacta #35)
005-I-T1-MCRC	P	APRECUZ ASOCIACION PRO RECREACION Y CULTURA DE ZIPAQUIRA	800.240.299-6	176-126658	E.P 1588 DEL 14-09-23 DE LA NOTARIA PRIMERA DE ZIPAQUIRA E.P ACLARATORIA 285 DEL 28-02-24 DE LA NOTARIA PRIMERA DE ZIPAQUIRA	176-126658			$ 673.120.378,00	$ 12.520.654,00	Pago por gastos notariales, registro e impuestos para escritura pública No. 1588 de compraventa a favor de INVIAS, mas los Intereses Moratorios de Escritura pública No. 1588 e impuestos por aclaración de Escritura pública No. 285 (Preacta #35)
027-D-T2-MCRC	P	EDGAR SANTISTEVAN RIAÑO	4.139.867	176-173216	PROMESA DE COMPRAVENTA SUSCRITA EN LA NOTARÍA 2° DE ZIPAQUIRÁ	176-173216			$ 296.413.588,00	$ 246.010.870,40	Primer pago correspondiente al 80% a la firma de la promesa de compraventa. (Preacta #36)
027B-D-T2-MCRC	P	ERCY ESMERALDA FANDIÑO RINCON	1.076.657.274	176-173218	PROMESA DE COMPRAVENTA SUSCRITA EN LA NOTARÍA 1° DE ZIPAQUIRÁ	176-173218			$ 192.297.601,00	$ 157.246.081,00	Primer pago correspondiente al 80% a la firma de la promesa de compraventa. . (Preacta #36)
027C-D-T2-MCRC	P	ROSA INÉS RINCON FRESNEDA	20.443.584	176-173219	PROMESA DE COMPRAVENTA SUSCRITA EN LA NOTARÍA 2° DE ZIPAQUIRÁ	176-173219			$ 332.373.321,00	$ 272.858.657,00	Primer pago correspondiente al 80% a la firma de la promesa de compraventa. . (Preacta #36).
003-D-T2-MCRC	P	ALBA JANETH HINCAPIE VILLAMIL	52823443	176-40999	TRAMITE DE ESCRITURACIÓN	176-40999			$ 88.154.340,00	$ 70.523.472,00	Primer pago correspondiente al 80% de acuerdo a la clausula Cuarta de la Escritura Pública No. 1533 (Preacta #40).
014-I-T1-MCRC	P	EMILIO ARANGO TERAN Y OTROS	122.379	176-130754	RADICADO NO. 11001-31-03-030-2024-00252-00 JUZGADO TREINTA CIVIL	0			$ 85.364.210,00	$ 85.364.210,00	Pago total 100% correspondiente a consignación del proceso de expropiacióón

FECHA: 15/07/2025 (Día / Mes / Año)

I. INFORMACION GENERAL

1.UNIDAD EJECUTORA:	SUBDIRECCIÓN DE MODERNIZACIÓN DE CARRETERAS NACIONALES - GRUPO CENTRO	2. DIRECCIÓN TERRITORAL:	CUNDINAMARCA
3. AÑO: 2025	MES 1 2 3 4 5 6 **7** 8 9 10 11 12		
5. LOCALIZACIÓN:	RUTA: RUTA DE LOS COMUNEROS	TRAMO 1 VARIANTE ZIPAQUIRÁ Y TRAMO 2 PRIMER SECTOR 7 KM PEAJE CASABLANCA A UBATÉ	
6. CONTRATO DE OBRA No:	989 DE 2021		
7. OBJETO:	MEJORAMIENTO MEDIANTE LA CONSTRUCCIÓN Y MANTENIMIENTO, GESTION PREDIAL, SOCIAL Y AMBIENTAL SOSTENIBLE DE LA RUTA DE LOS COMUNEROS (ZIPAQUIRÁ - BARBOSA - BUCARAMANGA; GIRÓN - PIEDECUESTA) EN LOS DEPARTAMENTOS DE CUNDINAMARCA, BOYACÁ Y SANTANDER, EN MARCO DE LA REACTIVACIÓN ECONÓMICA, MEDIANTE EL PROGRAMA DE OBRA PÚBLICA "VÍAS PARA LA LEGALIDAD Y LA REACTIVACIÓN VISIÓN 2030" MÓDULO 1		
8. CONTRATISTA:	CONSORCIO VIAL MHC 063	NIT	901475859-6
9. INTERVENTOR:	CONSORCIO ICEACSA TPF	NIT	900797235-9
10. CONTRATO DE INTERVENTORÍA No:	971 DE 2021		

11. PLAZO INICIAL:	114 Meses	12. FECHA DE INICIO:	21/06/2021	13. FECHA DE REANUDACIÓN:	N/A
14. PLAZO ACUMULADO:	112 Meses	15. FECHA DE SUSPENSIÓN:	N/A	16. FECHA DE VENCIMIENTO:	31/08/2030
17. TIPO DE GESTIÓN:	PREDIAL	18. VR. DE LA GESTIÓN:	$ 716.708.055,00	19. VR. PROVISIÓN GESTIÓN PREDIAL SOCIAL Y AMBIENTAL:	$ 53.827.286.178,00

014B-D-T1-MCRC	P	EMILIO ARANGO TERAN Y OTROS	122.379	176-130755	PROCESO No. 2024-00284 JUZGADO CUARENTA Y CINCO CIVIL DEL CIRCUITO DE BOGOTÁ D.C.	0			$ 6.322.883,46	$ 6.322.883,46	Pago total 100% correspondiente a consignación del proceso de expropiacioón
003-D-T2-MCRC	P	ALBA JANETH HINCAPIE VILLAMIL	52823443	176-40999	E.P 1533 DEL 27-08-24 DE LA NOTARIA PRIMERA DE ZIPAQUIRA	176-40999			$ 88.154.340,00	$ 17.630.868,00	Segundo y Ultimo pago correspondiente al 20% de acuerdo a la clausula Cuarta de la Escritura Pública No. 1533 (Preacta #42).
003-D-T2-MCRC	P	ALBA JANETH HINCAPIE VILLAMIL	52823443	176-40999	E.P 1533 DEL 27-08-24 DE LA NOTARIA PRIMERA DE ZIPAQUIRA	176-40999			$ 88.154.340,00	$ 1.673.940,00	Pago por gastos notariales, registro e impuestos para escritura publica de compraventa a favor de INVIAS. (Preacta #42)
027A-D-T2-MCRC	P	JOSE GUILLERMO PINZON DIAZ	1.073.169.150	176-173217	PROMESA DE COMPRAVENTA SUSCRITA EN LA NOTARÍA 2° DE ZIPAQUIRÁ	176-173217			$ 627.264.830,00	$ 10.532.649,00	Pago por gastos notariales, registro e impuestos para escritura publica de compraventa a favor de INVIAS. (Preacta #42)
027B-D-T2-MCRC	P	ERCY ESMERALDA FANDIÑO RINCON	1.076.657.274	176-173218	E.P 086 DEL 25-09-24 DE LA NOTARIA UNICA DE NEMOCÓN	176-173218			$ 192.297.601,00	$ 3.411.224,00	Pago por gastos notariales, registro e impuestos para escritura publica de compraventa a favor de INVIAS. (Preacta #42)
027C-D-T2-MCRC	P	ROSA INÉS RINCON FRESNEDA	20.443.584	176-173219	E.P 087 DEL 25-09-24 DE LA NOTARIA UNICA DE NEMOCÓN	176-173219			$ 332.373.321,00	$ 5.549.295,00	Pago por gastos notariales, registro e impuestos para escritura publica de compraventa a favor de INVIAS. (Preacta #42)
027B-D-T2-MCRC	P	ERCY ESMERALDA FANDIÑO RINCON	1.076.657.274	176-173218	E.P 086 DEL 25-09-24 DE LA NOTARIA UNICA DE NEMOCÓN	176-173218			$ 192.297.601,00	$ 39.311.520,00	Segundo y Ultimo pago correspondiente al 20% de acuerdo a la clausula Cuarta de la Escritura Pública No. 086 (Preacta #44).
019-D-T2-MCRC	P	CARMEN ELISA PINZON PINZON Y OTRAS	35417664	176-17927	E.P 2175 DEL 26-11-24 DE LA NOTARIA PRIMERA DE ZIPAQUIRÁ	0			$ 34.746.627,00	$ 27.797.301,60	Primer pago correspondiente al 80% de acuerdo con la cláusula Cuarta de la Escritura Pública No. 2175 (Preacta #45).
027-D-T2-MCRC	P	EDGAR SANTISTEVAN RIAÑO	4.139.867	176-173216	E.P 1779 DEL 02-10-24 DE LA NOTARIA PRIMERA DE ZIPAQUIRÁ	176-173216			$ 296.413.588,00	$ 61.502.717,60	Segundo y Ultimo pago correspondiente al 20% de acuerdo con la cláusula Cuarta de la Escritura Pública No. 1779 (Preacta #45).
027-D-T2-MCRC	P	EDGAR SANTISTEVAN RIAÑO	4.139.867	176-173216	E.P 1779 DEL 02-10-24 DE LA NOTARIA PRIMERA DE ZIPAQUIRÁ	176-173216			$ 296.413.588,00	$ 5.465.561,00	Pago por gastos notariales, registro e impuestos para escritura pública de compraventa a favor de INVIAS. (Preacta #45)
027A-D-T2-MCRC	P	JOSE GUILLERMO PINZON DIAZ	1.073.169.150	176-173217	E.P 2305 DEL 06-08-24 DE LA NOTARIA SEGUNDA DE ZIPAQUIRÁ	176-173217			$ 627.264.830,00	$ 125.452.966,00	Segundo y Ultimo pago correspondiente al 20% de acuerdo con la cláusula Cuarta de la Escritura Pública No.2305 (Preacta #45).
027C-D-T2-MCRC	P	ROSA INÉS RINCON FRESNEDA	20.443.584	176-173219	E.P 087 DEL 25-09-24 DE LA NOTARIA UNICA DE NEMOCÓN	176-173219			$ 332.373.321,00	$ 68.214.664,20	Segundo y Ultimo pago correspondiente al 20% de acuerdo con la cláusula Cuarta de la Escritura Pública No. 087 (Preacta #45).
019-D-T2-MCRC	P	CARMEN ELISA PINZON PINZON Y OTRAS	35417664	176-17927	E.P 2175 DEL 26-11-24 DE LA NOTARIA PRIMERA DE ZIPAQUIRÁ	176-246808			$ 34.746.627,00	$ 6.949.325,40	Segundo y Ultimo pago correspondiente al 20% de acuerdo con la cláusula Cuarta de la Escritura Pública No. 2175 del 26 de noviembre de 2024 (Preacta #47)
019-D-T2-MCRC	P	CARMEN ELISA PINZON PINZON Y OTRAS	35417664	176-17927	E.P 2175 DEL 26-11-24 DE LA NOTARIA PRIMERA DE ZIPAQUIRÁ	176-246808			$ 34.746.627,00	$ 1.811.036,00	Pago por gastos notariales, registro e impuestos para escritura pública de compraventa a favor de INVIAS. (Preacta #47)
012-D-T2-MCRC	P	DEEPMININGCOAL S.A.S.	901.130.256-4	176-39766	E.P 572 DE 25-04-25 DE LA NOTARIA PRIMERA DE ZIPAQUIRÁ	176-39766			$ 844.931.831,00	$ 14.080.419,00	Pago por gastos notariales, registro e impuestos para escritura pública de compraventa a favor de INVIAS. (Preacta #48)
030A-D-T2-MCRC	P	CONSTRUCTORA SIMA SAS Y OTRO	900982868-3	172-89812	E.P 327 DE 22-04-25 DE LA NOTARIA SEGUNDA DE UBATÉ	0			$ 368.563.063,00	$ 294.850.450,40	Primer pago correspondiente al 80% del valor del predio a Nombre de INGPRO S.A.S y SIMA S.A.S. Lo anterior de acuerdo con la cláusula 5° de la Escritura Pública 327 de 2025. Se adjunta contrato de cesión de derechos económicos firmado por los propietarios y MHC. (Preacta #49).
030B-D-T2-MCRC	P	HECTOR MANUEL FANDIÑO SANCHEZ	409419	172-89809	E.P 341 DE 25-04-25 DE LA NOTARIA SEGUNDA DE UBATÉ	0			$ 497.117.154,00	$ 397.693.723,20	Primer pago correspondiente al 80% de acuerdo con la cláusula Cuarta de la Escritura Pública No. 341 (Preacta #49).
011-D-T2-MCRC	P	DEEPMININGCOAL S.A.S.	901.130.256-4	176-5106	E.P 877 DE 25-04-25 DE LA NOTARIA SEGUNDA DE ZIPAQUIRÁ	176-5106			$ 412.697.509,50	$ 9.251.418,00	Pago por gastos notariales, registro e impuestos para escritura pública de compraventa a favor de INVIAS. (Preacta #49)
012-D-T2-MCRC	P	DEEPMININGCOAL S.A.S.	901.130.256-4	176-39766	E.P 572 DE 25-04-25 DE LA NOTARIA PRIMERA DE ZIPAQUIRÁ	176-39766			$ 844.931.831,00	$ 844.391.831,00	Único pago, por concepto del proceso de adquisición predial. Predio registrado a nombre de INVIAS.
011-D-T2-MCRC		DEEPMININGCOAL S.A.S.	901.130.256-4	176-5106	E.P 877 DE 25-04-25 DE LA NOTARIA SEGUNDA DE ZIPAQUIRÁ	176-5106			$ 412.697.509,50	$ 412.697.509,50	Único pago, por concepto del proceso de adquisición predial. Predio registrado a nombre de INVIAS.(Preacta #50)
029-D-T2-MCRC		MARIA ANA ISABEL PINZON DE PINZON Y OTROS	20758243	172-8038	E.P. 622 DEL 11 DE JUNIO DE 2025 DE LA NOTARIA PRIMERA DE UBATÉ	0			$ 135.087.257,00	$ 108.072.805,60	Primer pago correspondiente al 80% de acuerdo con la cláusula cuarta de la Escritura Pública No. 622 (Preacta #50)
030A-D-T2-MCRC		CONSTRUCTORA SIMA SAS Y OTRO	900982868-3	172-89812	E.P 327 DE 22-04-25 DE LA NOTARIA SEGUNDA DE UBATÉ	172-94375			$ 368.563.063,00	$ 73.939.612,60	Segundo y último pago correspondiente al 20% del valor del predio a Nombre de INGPRO S.A.S y SIMA S.A.S. Lo anterior de acuerdo con la cláusula 5° de la Escritura Pública 327 de 2025. (Preacta #50).
030B-D-T2-MCRC		HECTOR MANUEL FANDIÑO SANCHEZ	409419	172-89809	E.P 341 DE 25-04-25 DE LA NOTARIA SEGUNDA DE UBATÉ	172-94374			$ 497.117.154,00	$ 99.423.430,80	Segundo y último pago correspondiente al 20% de acuerdo con la cláusula Cuarta de la Escritura Pública No. 341 (Preacta #50).

Si la información excede las casillas dispuestas para tal fin, favor utilizar un anexo con la relación completa indicando aquí la cantidad de folios y el anexo parte integral de la pre-acta

62. TOTAL PAGADO POR ADQUISICIÓN DE LOS PREDIOS EN ESTA PRE ACTA (A)	**$ 694.133.358,50**
63. SUBTOTAL PAGOS PREDIALES (2)	$ 694.133.358,50
64. OTROS (Administración 2.5%)	$ 17.353.333,96
65. IVA	$ 3.297.133,45
66. VALOR A PAGAR POR ADQUISICIÓN DE PREDIOS	$ 711.486.692,46

IV. VALORES LIQUIDADOS

69. VALOR TOTAL BÁSICO PRESENTE PREACTA	$ 713.103.692,00
70. IVA PRESENTE PREACTA	$ 3.604.363,00
71. VALOR TOTAL PRESENTE PREACTA (1+2)	**$ 716.708.055,00**
72. VALOR GESTIÓN Y ADQUISICIÓN PREDIAL PRESENTE PREACTA	**$ 716.708.055,00**

V. CONTROL DE VALORES LIQUIDADOS

73. VALOR ACUMULADO ACTIVIDADES PREDIALES	$ 6.474.487.456,67
74. GESTIÓN PREDIAL	$ 512.237.878,00
75. DESEMBOLSOS PREDIALES	$ 6.394.452.930,69
76. OTROS, (Administración 2,5%)	$ 157.294.661,55
77. IVA	$ 127.210.042,35
78. VALOR TOTAL ACUMULADO	$ 7.191.195.512,59
79. SALDO POR EJECUTAR	**$ 46.636.090.665,00**

VI. FIRMAS

FIRMA DEL CONTRATISTA	MARIO ALBERTO HUERTAS COTES. Firmado digitalmente por MARIO ALBERTO HUERTAS COTES. Fecha: 2025.07.21 15:13:58 -05'00'		FIRMA DEL INTERVENTOR		
NOMBRES Y APELLIDOS	MARIO ALBERTO HUERTAS COTES		NOMBRES Y APELLIDOS	LUIS ANTONIO RUEDA RUEDA	
C.C. X C.E.__	NUMERO	19146113	C.C. X C.E. __	NUMERO	91200647 X
MATRICULA PROFESIONAL	NUMERO	25000-14502	MATRICULA PROFESIONAL	NUMERO	68202-16905 STD
Representante Legal X	Apoderado		Representante Legal	Apoderado	

NOTAS

1. Las cantidades y valores consignados en la presente Preacta son responsabilidad exclusiva del Contratista de Obra e Interventoría.
2. El Interventor certifica que revisó, verificó y aprobó las actividades de gestión y adquisición predial de responsabilidad del Contratista.
3. Las cantidades, precios unitarios y valores totales consignados en la presente preacta no pueden superar el valor de la provisión predial vigente.
4. El número de la presente preacta debe coincidir con el número del Acta de Recibo Parcial de Obra correspondiente. Si en el mes no se ejecutan actividades de gestión y adquisición predial susceptibles de pago, la preacta debe presentarse en cero ($0) pesos.
5. Teniendo en cuenta la modificacion 3 al contrato de obra 989 de 2021, el valor de la gestión predial, social y ambiental es de $53.827.286.178,00; y para la gestión predial se aprobó un valor de $27.201´058.364, según circular 2024I-VBOG-075539
6. El avalúo del predio 5B-D-T2-MCRC se relaciona en la casilla de avalúo de mejoratario, ya que en la preacta 48, el avalúo de mejoratario de la ficha 025-1-D-T2-MCRC se relacionó como avalúo de predio con terreno

ORIGINAL: Acta de recibo parcial de obra — Archivo de Gestión del INVIAS
Copias: Contratista, Interventor, Dirección Territorial, Subdirección de Sostenibilidad

Gmail

CONSORCIO ICEACSA - TPF <consorcio.iceacsatpf2022@gmail.com>

Radicado # 2025S-VBOG-054953 - Comunicado de Salida

1 mensaje

INSTITUTO NACIONAL DE VIAS <correocertificadonotificaciones@4-72.com.co> 1 de agosto de 2025, 23:26
Para: LUIS ANTONIO RUEDA RUEDA <consorcio.iceacsatpf2022@gmail.com>

Señor(a)

LUIS ANTONIO RUEDA RUEDA

Reciba un cordial saludo:

Usted ha recibido un correo electrónico seguro y certificado de parte de **INSTITUTO NACIONAL DE VIAS**, quien ha depositado su confianza en el servicio de correo electrónico certificado de SERVICIOS POSTALES NACIONALES S.A.S para hacer efectiva y oportuna la entrega de la presente notificación electrónica.

Con la recepción del presente mensaje de datos se entiende que el destinatario ha sido notificado para todos los efectos según las normas aplicables vigentes, especialmente los artículos 12 y 20 la Ley 527 de 1999 y sus normas reglamentarias.

Nota: Para leer el **contenido del mensaje** recibido, usted debe **hacer click** en el enlace que se muestra a continuación:

4-72 Correo y mucho más

Ver contenido del correo electrónico
Enviado por INSTITUTO NACIONAL DE VIAS

Correo seguro y certificado.
Copyright © 2025
SERVICIOS POSTALES NACIONALES S.A.S.
Todos los derechos reservados.

¿No desea recibir más correos certificados?

IMPORTANTE: Por favor no responder este mensaje, este servicio es únicamente para notificación electrónica.

Fecha: 2025-08-01 23:18:25
Radicado: 2025S-VBOG-054953
Destino: LUIS ANTONIO RUEDA RUEDA
Anexos: 0

Martha Helena Romero Moreno,SUBDIRECTORA DE
2025-08-01T23:18:28-05:00,Documento Firmado
Digitalmente,Escanee el Codigo QR Para Validarlo

Al contestar cite este radicado: 2025S-VBOG-054953
Fecha: 2025-08-01 23:18:25

SEÑOR(A):
LUIS ANTONIO RUEDA RUEDA
DIRECTOR DE INTERVENTORÍA
CONSORCIO ICEACSA - TPF
CALLE 4# 15-53
consorcio.iceacsatpf2022@gmail.com
ZIPAQUIRÁ, CUNDINAMARCA

ASUNTO: Remisión Pre-acta predial No. 50 del mes de JULIO de 2025, para revisión y visto de no objeción de la SS INVIAS.

Respetado ingeniero,

En atención a la solicitud de visto de no objeción de la Pre-Acta del asunto y que fue allegada mediante oficio C971-4498-2025 del 22 de julio de 2025, indicando que cuenta con la aprobación de la Interventoría, se procedió a su revisión encontrándose acorde.

Por lo tanto, se otorga el visto de no objeción desde el componente jurídico. Sin embargo, se aclara que los vistos de no objeción emitidos tanto por la subdirectora de Sostenibilidad como por los apoyos de esta Subdirección, sobre los insumos, no constituyen una aprobación. Su función es verificar el cumplimiento de los requisitos establecidos en los Apéndices, el Manual de Contratación y el Manual de Interventoría, esto en el entendido que la aprobación de dichos insumos es competencia del interventor.

La citada Pre-Acta No. 50 reporta un valor total de $ 716.708.055,00.

Cordialmente,

MARTHA HELENA ROMERO MORENO
SUBDIRECTORA DE SOSTENIBILIDAD

Proyectado por: Henry Suelta. Contratista SS
Proyectado por: Oscar Caro. Funcionario SS
Revisado por: Omar Camelo. Coordinador SS
Revisado por: JANNETH CADENA CRUZ- ABOGADA SS
Aprobado por:

Copia Interna a:
Copia Externa a:

INVIAS

Martha Helena Romero Moreno,SUBDIRECTORA DE
2025-08-01T23:18:28-05:00,Documento Firmado
Digitalmente,Escaine el Codigo QR Para Validarlo

REGISTRO DE FIRMAS DIGITALES

INSTITUTO NACIONAL DE VÍAS
PROCESO MISIONAL GESTIÓN AMBIENTAL, SOCIAL, PREDIAL Y DE SOSTENIBILIDAD DE PROYECTOS
MANUAL DE INTERVENTORÍA OBRA PÚBLICA
PRE-ACTA MENSUAL DE INVERSIÓN SOCIAL - SEGUIMIENTO FINAL A LA INVERSIÓN SOCIAL DEL PROYECTO

CÓDIGO	MASPS-MN1-IN-3-FR-6
VERSIÓN	1
PÁGINA	

TIPO DE DOCUMENTO	PRE-ACTA	PRE-ACTA MENSUAL DE INVERSIÓN SOCIAL No. (coincide con No. Acta de Recibo Parcial de Obra)	50	FECHA	31 (Día)	JULIO (Mes)	2025 (Año)

1. DATOS DEL PROYECTO

UNIDAD EJECUTORA	Subdirección de Modernización de Carreteras Nacionales - Grupo Oriente	OBJETO DEL CONTRATO	MEJORAMIENTO MEDIANTE LA CONSTRUCCIÓN Y MANTENIMIENTO, GESTION PREDIAL, SOCIAL Y AMBIENTAL SOSTENIBLE DE LA RUTA DE LOS COMUNEROS (ZIPAQUIRÁ - BARBOSA - BUCARAMANGA; GIRÓN – PIEDECUESTA) EN LOS DEPARTAMENTOS DE CUNDINAMARCA, BOYACÁ Y SANTANDER, EN MARCO DE LA REACTIVACIÓN ECONÓMICA, MEDIANTE EL PROGRAMA DE OBRA PÚBLICA "VÍAS PARA LA LEGALIDAD Y LA REACTIVACIÓN VISIÓN 2030" MÓDULO 1	No. CONTRATO DE OBRA / AÑO	989 de 2021
DIRECCIÓN TERRITORIAL	Dirección Territorial Cundinamarca			No. CONTRATO DE INTERVENTORIA / AÑO	971 de 2021

2. BALANCE DE LA INVERSIÓN SOCIOAMBIENTAL EN EL CONTRATO DE OBRA

NOMBRE DEL INSUMO O ÍTEM		CONDICIONES ACTUALES PLAN DE INVERSIÓN				No.	5			INFORMACIÓN PRE-ACTA MENSUAL					INFORMACIÓN BALANCE DE INVERSIÓN SOCIAL			
						FECHA	14	AGOSTO	2024									
PROYECTO	ACTIVIDAD	UNIDAD	CANTIDAD	VALOR UNITARIO ($)	VALOR BÁSICO GESTIÓN SOCIOAMBIENTAL($)	REEMB	ÍTEM	VALOR GESTIÓN SOCIOAMBIENTAL (incluye OTROS*) ($)	CANTIDAD EJECU. MES	VALOR BÁSICO EJECU. MES ($)	OTROS * (%)	VALOR OTROS MES ($)	VALOR MES GESTIÓN SOCIOAMBIENTAL (incluye OTROS*) ($)	CANTIDAD EJECU. ACUMU. **	VALOR EJECUTADO ACUMULADO ($) **	VALOR POR EJECUTAR ($)	OBSERVACIONES
PAGA: Proyecto 1. Atención al Usuario Lic. Ambiental: Inform. y participación comunitaria **Puntos SAU**	Carteleras Informativas	Unitario	9	$ 380,000	$ 3,420,000	x		$ 3,521,745	0	$ -	2.5%	$ -	$ 0	3	$ 1,173,915	$ 2,347,830	No aplica
PAGA: Proyecto 2. Información y divulgación Lic. Ambiental: Inform. y participación comunitaria **(2) Reuniones de Inicio de Obra Municipio de Nemocón (2025/04/23) Municipio de Tausa (2025/04/24)**	Refrigerios (bebida + pasabocas de la zona)	Unitario	1408	$ 6,000	$ 8,340,600	x		$ 8,588,733	0	$ -	2.5%	$ -	$ 0	508	$ 3,028,083	$ 5,560,650	
	Estacion de Café	Unitario	9	$ 333,200	$ 2,965,600	x		$ 3,053,827	0	$ -	2.5%	$ -	$ 0	3	$ 823,800	$ 2,230,027	
	Alquiler de Auditorios o carpas en espacios abiertos	Unitario	9	$ 1,089,000	$ 9,621,000	x		$ 9,907,225	0	$ -	2.5%	$ -	$ 0	3	$ 2,468,311	$ 7,438,914	
	TV 65" con soporte / proyección presentación	Unitario	17	$ 150,000	$ 2,453,000	x		$ 2,525,977	0	$ -	2.5%	$ -	$ 0	5	$ 672,427	$ 1,853,550	No aplica
	Sonido (parlante, consola y 2 micrófonos)	Unitario	8	$ 476,000	$ 3,808,000	x		$ 3,921,288	0	$ -	2.5%	$ -	$ 0	2	$ 980,322	$ 2,940,966	
	Planta eléctrica (reunión espacios abiertos)	Unitario	8	$ 400,000	$ 3,200,000	x		$ 3,295,200	0	$ -	2.5%	$ -	$ 0	1	$ 411,900	$ 2,883,300	
	Hidratación (botella de agua de 300 ml)	Unitario	1200	$ 900	$ 1,080,000	x		$ 1,112,130	0	$ -	2.5%	$ -	$ 0	300	$ 278,033	$ 834,098	
PAGA: Proyecto 2. Información y divulgación Lic. Ambiental: Inform. y participación comunitaria Socialización Información General **Reuniones de Avance de Obra**	Refrigerios (bebida + pasabocas de la zona)	Unitario	1500	$ 6,000	$ 8,895,000	x		$ 9,159,626	0	$ -	2.5%	$ -	$ 0	300	$ 1,745,426	$ 7,414,200	
	Estacion de Café	Unitario	10	$ 333,200	$ 3,296,800	x		$ 3,394,880	0	$ -	2.5%	$ -	$ 0	3	$ 399,543	$ 2,995,337	
	Alquiler de Auditorios o carpas en espacios abiertos	Unitario	10	$ 1,089,000	$ 10,712,500	x		$ 11,031,197	0	$ -	2.5%	$ -	$ 0	3	$ 1,759,328	$ 9,271,869	
	TV 65" con soporte / proyección presentación	Unitario	20	$ 150,000	$ 3,000,000	x		$ 3,089,250	0	$ -	2.5%	$ -	$ 0	4	$ 617,850	$ 2,471,400	No aplica
	Sonido (parlante, consola y 2 micrófonos)	Unitario	10	$ 476,000	$ 4,684,000	x		$ 4,823,349	0	$ -	2.5%	$ -	$ 0	3	$ 902,061	$ 3,921,288	
	Planta eléctrica (reunión espacios abiertos)	Unitario	10	$ 400,000	$ 4,000,000	x		$ 4,119,000	0	$ -	2.5%	$ -	$ 0	3	$ 823,800	$ 3,295,200	
	Hidratación (botella de agua de 300 ml)	Unitario	1500	$ 900	$ 1,320,000	x		$ 1,359,270	0	$ -	2.5%	$ -	$ 0	300	$ 247,140	$ 1,112,130	
PAGA: Proyecto 2. Información y divulgación Lic. Ambiental: Inform. y participación comunitaria **Reuniones de Finalización de Obra**	Refrigerios (bebida + pasabocas de la zona)	Unitario	1500	$ 6,000	$ 9,000,000	x		$ 9,267,750	0	$ -	2.5%	$ -	$ 0	0	$ 0	$ 9,267,750	
	Estacion de Café	Unitario	10	$ 333,200	$ 3,332,000	x		$ 3,431,127	0	$ -	2.5%	$ -	$ 0	0	$ 0	$ 3,431,127	
	Alquiler de Auditorios o carpas en espacios abiertos	Unitario	10	$ 1,089,000	$ 10,890,000	x		$ 11,213,978	0	$ -	2.5%	$ -	$ 0	0	$ 0	$ 11,213,978	
	TV 65" con soporte / proyección presentación	Unitario	20	$ 150,000	$ 3,000,000	x		$ 3,089,250	0	$ -	2.5%	$ -	$ 0	0	$ 0	$ 3,089,250	No aplica
	Sonido (parlante, consola y 2 micrófonos)	Unitario	10	$ 476,000	$ 4,760,000	x		$ 4,901,610	0	$ -	2.5%	$ -	$ 0	0	$ 0	$ 4,901,610	
	Planta eléctrica (reunión espacios abiertos)	Unitario	10	$ 400,000	$ 4,000,000	x		$ 4,119,000	0	$ -	2.5%	$ -	$ 0	0	$ 0	$ 4,119,000	
	Hidratación (botella de agua de 300 ml)	Unitario	1500	$ 900	$ 1,350,000	x		$ 1,390,163	0	$ -	2.5%	$ -	$ 0	0	$ 0	$ 1,390,163	
Transporte Comunidad a Reuniones Generales Informativas **Reuniones Generales Comunidad Variante Zipaquirá**	Transporte comunidad a Reuniones Generales de Inicio, Avance y Cierre ida y vuelta	Unitario	5	$ 300,000	$ 1,080,000	x		$ 1,112,130	0	$ -	2.5%	$ -	$ 0	3	$ 494,280	$ 617,850	No aplica
Transporte Comunidad a Reuniones Generales Informativas **Reuniones Generales Comunidad Tramo 2**	Transporte comunidad a Reuniones Generales de Inicio ida y vuelta	Unitario	8	$ 500,000	$ 4,000,000	x		$ 4,119,000	0	$ -	2.5%	$ -	$ 0	2	$ 1,029,750	$ 3,089,250	
	Transporte comunidad a Reuniones Generales de Avance ida y vuelta	Unitario	8	$ 500,000	$ 4,000,000	x		$ 4,119,000	0	$ -	2.5%	$ -	$ 0	0	$ 0	$ 4,119,000	No aplica
	Transporte comunidad a Reuniones Generales de Cierre ida y vuelta	Unitario	8	$ 500,000	$ 4,000,000	x		$ 4,119,000	0	$ -	2.5%	$ -	$ 0	0	$ 0	$ 4,119,000	
PAGA: Proyecto 2. Información y divulgación Lic. Ambiental: Inform. y participación comunitaria Socialización Información **Reuniones de Finalización**	Cartillas de cierre del proyecto	Unitario	10000	$ 14,875	$ 148,750,000	x		$ 153,175,313	0	$ -	2.5%	$ -	$ 0	0	$ 0	$ 153,175,313	No aplica
PAGA: Proyecto 2. Información y divulgación Lic. Ambiental: Inform. y participación comunitaria **Reuniones Extraordinarias**	Refrigerios (bebida + pasabocas de la zona)	Unitaio	9006	$ 6,000	$ 52,688,220	x		$ 54,255,695	0	$ -	2.5%	$ -	$ 0	1206	$ 6,041,240	$ 48,214,455	
	Alquiler de Auditorios o carpas en espacios abiertos	Unitaio	166	$ 800,000	$ 131,227,000	x		$ 135,131,003	0	$ -	2.5%	$ -	$ 0	10	$ 6,618,203	$ 128,512,800	
	TV 65" con soporte / proyección presentación	Unitaio	166	$ 150,000	$ 25,967,908	x		$ 26,740,453	0	$ -	2.5%	$ -	$ 0	10	$ 2,644,303	$ 24,096,150	
	Sonido (parlante, consola y 2 micrófonos)	Unitaio	165	$ 476,000	$ 78,132,000	x		$ 80,456,427	0	$ -	2.5%	$ -	$ 0	9	$ 3,991,311	$ 76,465,116	No aplica
	Estacion de Café	Unitario	156	$ 333,200	$ 51,979,200	x		$ 53,525,581	0	$ -	2.5%	$ -	$ 0	0	$ 0	$ 53,525,581	
	Planta eléctrica (reunión espacios abiertos)	Unitario	158	$ 400,000	$ 63,200,000	x		$ 65,080,200	0	$ -	2.5%	$ -	$ 0	2	$ 823,800	$ 64,256,400	
	Hidratación (botella de agua de 300 ml)	Unitario	7850	$ 900	$ 7,065,000	x		$ 7,275,184	0	$ -	2.5%	$ -	$ 0	50	$ 46,339	$ 7,228,845	
PAGA: Proyecto 2. Información y divulgación Lic. Ambiental:Programa de Manejo de Impactos sobre niveles de ingreso en las actividades económicas. **Reunión del Comité de Participación Comunitaria**	Refrigerios (bebida + pasabocas de la zona)	Unitario	3060	$ 6,000	$ 17,845,940	x		$ 18,376,857	0	$ -	2.5%	$ -	$ 0	470	$ 2,374,542	$ 16,002,315	
	Hidratación (botella de agua de 300 ml)	Unitario	2690	$ 900	$ 2,401,000	x		$ 2,472,430	0	$ -	2.5%	$ -	$ 0	100	$ 72,083	$ 2,400,347	
	Alquiler de Auditorios o carpas en espacios abiertos	Unitario	79	$ 800,000	$ 62,089,000	x		$ 63,936,148	0	$ -	2.5%	$ -	$ 0	5	$ 2,974,948	$ 60,961,200	No aplica
	Sonido (parlante, consola y 2 micrófonos)	Unitario	85	$ 476,000	$ 38,374,000	x		$ 39,515,627	0	$ -	2.5%	$ -	$ 0	11	$ 3,243,713	$ 36,271,914	
	TV 65" con soporte / proyección presentación	Unitario	79	$ 150,000	$ 11,910,000	x		$ 12,264,323	0	$ -	2.5%	$ -	$ 0	5	$ 834,098	$ 11,430,225	
Gestión de Reuniones Extraordinarias interinstitucionales y/o con comunidad, solicitadas por INVÍAS **Reuniones a solicitud de INVIAS**	Desayunos Especiales	Unitario	865	$ 16,800	$ 14,819,000	x		$ 15,259,865	0	$ -	2.5%	$ -	$ 0	70	$ 1,506,524	$ 13,753,341	
	Almuerzos	Unitario	848	$ 77,350	$ 64,535,389	x		$ 66,455,317	0	$ -	2.5%	$ -	$ 0	227	$ 5,806,341	$ 60,648,976	
	Estacion de Café	Unitario	27	$ 333,200	$ 8,996,400	x		$ 9,264,043	0	$ -	2.5%	$ -	$ 0	1	$ 336,986	$ 8,927,057	
	Alquiler de Auditorios o carpas en espacios abiertos	Unitario	28	$ 800,000	$ 22,202,000	x		$ 22,862,510	0	$ -	2.5%	$ -	$ 0	3	$ 1,983,299	$ 20,879,211	
	TV 65" con soporte / proyección presentación	Unitario	55	$ 150,000	$ 8,250,000	x		$ 8,495,438	0	$ -	2.5%	$ -	$ 0	2	$ 308,925	$ 8,186,513	No aplica
	Sonido (parlante, consola y 2 micrófonos)	Unitario	28	$ 476,000	$ 13,302,000	x		$ 13,697,735	0	$ -	2.5%	$ -	$ 0	3	$ 1,443,710	$ 12,254,025	
	Planta eléctrica (reunión espacios abiertos)	Unitario	28	$ 400,000	$ 11,200,000	x		$ 11,533,200	0	$ -	2.5%	$ -	$ 0	3	$ 1,235,700	$ 10,297,500	
	Hidratación (botella de agua de 300 ml)	Unitario	890	$ 900	$ 793,000	x		$ 816,592	0	$ -	2.5%	$ -	$ 0	195	$ 172,483	$ 644,109	
	Snacks (galletas tosh, maní y jugo de caja de 200 ml)	Unitario	810	$ 7,000	$ 5,670,000	x		$ 5,838,683	0	$ -	2.5%	$ -	$ 0	0	$ 0	$ 5,838,683	
PAGA: Proyecto 2. Información y divulgación Lic. Ambiental: Manejo y control de vías de acceso alterno al proyecto **Volantes Informativos**	Volante	Unitario	73000	$ 1,416	$ 94,270,000	x		$ 97,074,533	0	$ -	2.5%	$ -	$ 0	9000	$ 1,205,837	$ 95,868,695	No aplica
PAGA: Proyecto 2. Información y divulgación Lic. Ambiental: Manejo y control de vías de acceso alterno al proyecto **Afiches**	Afiche de Avance de Obra	Unitario	850	$ 5,712	$ 4,660,356	X		$ 4,799,002	0	$ -	2.5%	$ -	$ 0	70	$ 211,094	$ 4,587,907	No aplica

	INSTITUTO NACIONAL DE VÍAS PROCESO MISIONAL GESTIÓN AMBIENTAL, SOCIAL, PREDIAL Y DE SOSTENIBILIDAD DE PROYECTOS MANUAL DE INTERVENTORÍA OBRA PÚBLICA PRE-ACTA MENSUAL DE INVERSIÓN SOCIAL - SEGUIMIENTO FINAL A LA INVERSIÓN SOCIAL DEL PROYECTO	CÓDIGO	MASPS-MN1-IN-3-FR-6
		VERSIÓN	1
		PÁGINA	

TIPO DE DOCUMENTO	PRE-ACTA	PRE-ACTA MENSUAL DE INVERSIÓN SOCIAL No. (coincide con No. Acta de Recibo Parcial de Obra)	50	FECHA	31	JULIO	2025
					(Día / Mes / Año)		

PAGA: Proyecto 2. Información y divulgación Lic. Ambiental: Manejo y control de vías de acceso alterno al proyecto **Plegables**	Plegables Informativos Comité de Participación	Unitario	2600	$ 3,570	$ 9,282,000	x		$ 9,558,140	0	$ -	2.5%	$ -	$ 0	300	$ 617,603	$ 8,940,537	No aplica
PAGA: Proyecto 2. Información y divulgación Lic. Ambiental: Manejo y control de vías de acceso alterno al proyecto **Cuñas Radiales**	Elaboración y emisión de Cuñas Radiales y/o publicación en redes sociales (Elaboración y transmisión)	Unitario	132	$ 450,000	$ 58,519,000	x		$ 60,259,940	0	$ -	2.5%	$ -	$ 0	4	$ 946,340	$ 59,313,600	No aplica
PAGA: Proyecto 2. Información y divulgación **Instalación puntos satélites de información**	Carteleras Informativas	Unitario	30	$ 380,000	$ 11,400,000	x		$ 11,739,150	0	$ -	2.5%	$ -	$ 0	10	$ 3,913,050	$ 7,826,100	No aplica
PAGA: Proyecto 5. Cultura vial y particip comunitaria Lic. Amb: Actividades pedagógicas **Pendones institucionales de identificación del proyecto**	Pendones Institucionales de identificación del proyecto o pasacalles	Unitario	104	$ 285,600	$ 26,727,400	x		$ 27,522,540	0	$ -	2.5%	$ -	$ 0	24	$ 3,513,365	$ 24,009,175	No aplica
PAGA: Proyecto 5. Cultura vial y particip comunitaria Lic. Amb: Control riesgo de accidentes sobre la población **Talleres pedagógicos de sostenibilidad**	Refrigerio (Panzerotti, Jugo Fruto caja y fruta)	Unitario	6104	$ 7,600	$ 44,409,450	x		$ 45,730,631	0	$ -	2.5%	$ -	$ 0	1064	$ 6,287,087	$ 39,443,544	No aplica
PAGA: Proyecto 5. Cultura vial y particip comunitaria Lic. Amb: Control riesgo de accidentes sobre la población **Talleres pedagógicos de Sostenibilidad Instiuciones Educativas** **Kit Cartillas para colorear**	Kit de cartillas (preescolar, primaria y bachillerato)	Unitario	5960	$ 14,875	$ 83,240,500	x		$ 85,716,905	0	$ -	2.5%	$ -	$ 0	631	$ 3,038,324	$ 82,678,581	No aplica
	Refrigerio (Panzerotti, Jugo Fruto caja y fruta)	Unitario	655	$ 7,600	$ 4,767,000	x		$ 4,908,818	0	$ -	2.5%	$ -	$ 0	660	$ 4,604,527	$ 304,291	
	Cajas de colores	Unitario	5687	$ 12,000	$ 67,279,250	x		$ 69,280,808	0	$ -	2.5%	$ -	$ 0	631	$ 4,780,779	$ 64,500,029	
	Lápiz	Unitario	5687	$ 794	$ 4,509,349	x		$ 4,643,502	0	$ -	2.5%	$ -	$ 0	631	$ 431,331	$ 4,212,171	
	Borrador	Unitario	5687	$ 833	$ 4,682,564	x		$ 4,821,870	0	$ -	2.5%	$ -	$ 0	631	$ 345,005	$ 4,476,865	
	Tajalápiz	Unitario	5460	$ 2,350	$ 12,831,000	x		$ 13,212,722	0	$ -	2.5%	$ -	$ 0	0	$ 0	$ 13,212,722	
	Tula	Unitario	5460	$ 7,140	$ 38,984,400	x		$ 40,144,186	0	$ -	2.5%	$ -	$ 0	134	$ 777,537	$ 39,366,648	
PAGA: Proyecto 5. Cultura vial y particip comunitaria Lic. Amb: Control riesgo de accidentes sobre la población **Talleres pedagógicos en espacios cerrados con Comité de Participación** **Agenda institucional y bolígrafo**	Agenda	Unitario	200	$ 17,850	$ 3,570,000	x		$ 3,676,208	0	$ -	2.5%	$ -	$ 0	0	$ 0	$ 3,676,208	No aplica
	Bolígrafo	Unitario	200	$ 2,856	$ 571,200	x		$ 588,193	0	$ -	2.5%	$ -	$ 0	0	$ 0	$ 588,193	
PAGA: Proyecto 5. Cultura vial y particip comunitaria Lic. Amb: Control riesgo de accidentes sobre la población **Talleres pedagógicos de sostenibilidad en espacios abiertos** **Campaña de Seguridad Vial Sector Ave Colombiana (2024/06/28)**	Carpa para campañas móviles	Unitario	29	$ 220,000	$ 7,002,000	x		$ 7,210,310	0	$ -	2.5%	$ -	$ 0	3	$ 1,320,140	$ 5,890,170	No aplica
	Hidratación (incluye servilletas)	Unitario	1509	$ 900	$ 1,395,250	x		$ 1,436,759	0	$ -	2.5%	$ -	$ 0	309	$ 324,629	$ 1,112,130	
	TV 65" con soporte / proyección presentación	Unitario	27	$ 150,000	$ 4,800,000	x		$ 4,942,800	0	$ -	2.5%	$ -	$ 0	1	$ 926,775	$ 4,016,025	
	Planta eléctrica (campaña espacios abiertos)	Unitario	26	$ 400,000	$ 10,400,000	x		$ 10,709,400	0	$ -	2.5%	$ -	$ 0	0	$ 0	$ 10,709,400	
	Sonido (parlante, consola y 2 micrófonos)	Unitario	28	$ 476,000	$ 12,976,000	x		$ 13,362,036	0	$ -	2.5%	$ -	$ 0	2	$ 617,850	$ 12,744,186	
	Transporte insumos de alquiler para las campañas	Unitario	26	$ 150,000	$ 3,900,000	x		$ 4,016,025	0	$ -	2.5%	$ -	$ 0	0	$ 0	$ 4,016,025	
PAGA: Proyecto 7. Proyectos Productivos y/o obras con participación comunitaria Lic. Amb: Programa de Manejo de Impacto sobre los niveles de ingreso a las actividades económicas **Proyectos Productivos u OPC**	Propuesta y ejecución de Proyectos Productivos en 10 municipios del AID	Unitario	10	$ 160,702,797	$ 1,607,027,970	x		$ 1,654,837,052	0	$ -	2.5%	$ -	$ 0	0	$ 0	$ 1,654,837,052	No aplica
GERENCIA DE REGIONES - INVIAS PLAN DE ACCIÓN LÍNEAS ESTRATÉGICAS DE INVIAS. **Línea Académica: "Del Aula a la Obra"**	Casco blanco bunker semiautomático	Unitario	800	$ 15,351	$ 12,280,800	x		$ 12,646,154	0	$ -	2.5%	$ -	$ 0	460	$ 5,249,624	$ 7,396,529	Cobrado en la preacta N 19
	Manillas personalizadas publicitarias full color plásticas con logo INVIAS	Unitario	800	$ 1,190	$ 952,000	x		$ 980,322	0	$ -	2.5%	$ -	$ 0	600	$ 525,173	$ 455,150	
	Calcomanías frontales y laterales con logo de INVIAS para casco	Unitario	800	$ 774	$ 619,200	x		$ 637,621	0	$ -	2.5%	$ -	$ 0	600	$ 525,173	$ 112,449	
	Tapabocas caja x 50 unidades	Unitario	20	$ 17,800	$ 356,000	x		$ 366,591	0	$ -	2.5%	$ -	$ 0	200	$ 63,721	$ 302,870	
	Refrigerios (bebida + pasabocas de la zona)	Unitario	1000	$ 5,700	$ 5,700,000	x		$ 5,869,575	0	$ -	2.5%	$ -	$ 0	671	$ 3,280,784	$ 2,588,792	
	Hidratación (botella de agua) 300ml	Unitario	1000	$ 952	$ 952,000	x		$ 980,322	0	$ -	2.5%	$ -	$ 0	370	$ 223,868	$ 756,454	
	Transporte ida y vuelta para 40 personas entre Bogotá y Zipaquirá	Unitario	20	$ 600,000	$ 12,000,000	x		$ 12,357,000	0	$ -	2.5%	$ -	$ 0	11	$ 5,972,550	$ 6,384,450	
GERENCIA DE REGIONES - INVIAS PLAN DE ACCIÓN LÍNEAS ESTRATÉGICAS DE INVIAS. **Línea Sostenible: Jornadas de siembra familiar**	Tallerista Gestión del Riesgo INVIAS	Unitario	1	$ 8,500,000	$ 8,500,000	x		$ 8,752,875	0	$ -	2.5%	$ -	$ 0	1	$ 8,752,875	$ 0	Cobrado en la preacta N 19
	(1) Pendón genérico de siembra con araña (Tamaño 2 x 1 metros, lona gruesa, full color	Unitario	1	$ 166,600	$ 166,600	x		$ 171,556	0	$ -	2.5%	$ -	$ 0	1	$ 171,556	$ 0	
	Diplomas *"siembra familiar"* tamaño carta, papel kimberly grueso, full color	Unitario	25	$ 5,950	$ 148,750	x		$ 153,175.31	0	$ -	2.5%	$ -	$ 0	25	$ 153,175	$ 0	
	Cartillas para colorear INVIAS para entregar a los niños (tamaño 22x33,5cms, Papel reciclable o propalcote portada y hojas dentro bond, cosida, A full color y a láser o offset)	Unitario	25	$ 41,650	$ 1,041,250	x		$ 1,072,227.19	0	$ -	2.5%	$ -	$ 0	25	$ 1,072,227	$ 0	
	Alquiler Carpa 6*6 mts	Unitario	1	$ 185,000	$ 185,000	x		$ 190,504	0	$ -	2.5%	$ -	$ 0	1	$ 190,504	$ 0	
	Refrigerios tipo almuerzo (jugo +sandwich pernil cerdo o pastel+ fruta calibre 150)	Unitario	100	$ 7,000	$ 700,000	x		$ 720,825	0	$ -	2.5%	$ -	$ 0	100	$ 720,825	$ 0	
GERENCIA DE REGIONES - INVIAS PLAN DE ACCIÓN LÍNEAS ESTRATÉGICAS DE INVIAS. **Línea Deportiva: "INVIAS, vías deportivas"**	Activ pedagógica estudiantes (12 cartulinas x juego)	Unitario	96	$ 2,000	$ 192,000	x		$ 197,712	0	$ -	2.5%	$ -	$ 0	96	$ 197,712	$ 0	Cobrado en la preacta N 19
	Activ pedagógica estudiantes (6 marcadores gruesos x juego)	Unitario	72	$ 1,800	$ 129,600	x		$ 133,456	0	$ -	2.5%	$ -	$ 0	72	$ 133,456	$ 0	
	Uniforme Camisetas+ medias + pantalonetas genéricas estampadas con el logo de INVIAS y numero para niños entre los 6 y 12 años (32 niños por municipio)	Unitario	192	$ 53,550	$ 10,281,600	x		$ 10,587,478	0	$ -	2.5%	$ -	$ 0	192	$ 10,587,478	$ 0	
	Balones Microfútbol Futsal para categoria infantil Golty	Unitario	6	$ 95,200	$ 571,200	x		$ 588,193	0	$ -	2.5%	$ -	$ 0	6	$ 588,193	$ 0	
	Arcos Metálicos Microfútbol Futsal no profesional (c/u)	Unitario	12	$ 476,000	$ 5,712,000	x		$ 5,881,932	0	$ -	2.5%	$ -	$ 0	12	$ 5,881,932	$ 0	
	Mallas Arcos Microfútbol Futsal para grosor No. 5 (par)	Unitario	6	$ 154,700	$ 928,200	x		$ 955,814	0	$ -	2.5%	$ -	$ 0	6	$ 955,814	$ 0	
	Medallas de premiación deportivas, metálicas con cintillo en tela color naranja	Unitario	192	$ 5,950	$ 1,142,400	x		$ 1,176,386	0	$ -	2.5%	$ -	$ 0	192	$ 1,176,386	$ 0	
	Trofeos para los equipos ganadores de cada municipio	Unitario	6	$ 35,700	$ 214,200	x		$ 220,572	0	$ -	2.5%	$ -	$ 0	6	$ 220,572	$ 0	
	Kit bioseguridad personalizado (frasco alcohol y tapabocas quirúrgico)	Unitario	192	$ 2,396	$ 459,946	x		$ 473,629	0	$ -	2.5%	$ -	$ 0	192	$ 473,629	$ 0	
	Refrigerios (bebida + pasabocas de la zona)(total por c/colegio)	Unitario	770	$ 6,200	$ 4,774,000	x		$ 4,916,027	0	$ -	2.5%	$ -	$ 0	770	$ 4,916,027	$ 0	
	Hidratación (botella de agua) 300ml para los 12 partidos	Unitario	527	$ 700	$ 368,900	x		$ 379,875	0	$ -	2.5%	$ -	$ 0	527	$ 379,875	$ 0	
	Alquiler Mesas plásticas rimax 4 puestos (3 mesas para clausura)	Unitario	3	$ 8,000	$ 24,000	x		$ 24,714	0	$ -	2.5%	$ -	$ 0	3	$ 24,714	$ 0	

	INSTITUTO NACIONAL DE VÍAS PROCESO MISIONAL GESTIÓN AMBIENTAL, SOCIAL, PREDIAL Y DE SOSTENIBILIDAD DE PROYECTOS MANUAL DE INTERVENTORÍA OBRA PÚBLICA PRE-ACTA MENSUAL DE INVERSIÓN SOCIAL - SEGUIMIENTO FINAL A LA INVERSIÓN SOCIAL DEL PROYECTO	CÓDIGO	MASPS-MN1-IN-3-FR-6
		VERSIÓN	1
		PÁGINA	

TIPO DE DOCUMENTO	PRE-ACTA	PRE-ACTA MENSUAL DE INVERSIÓN SOCIAL No. (coincide con No. Acta de Recibo Parcial de Obra)	50	FECHA	31	JULIO	2025
					(Día / Mes / Año)		

	Alquiler Sillas plásticas rimax sin brazos (12 sillas para clausura)	Unitario	12	$ 800	$ 9,600	x		$ 9,886	0	$ -	2.5%	$ -	$ 0	12	$ 9,886	$ 0	
	Alquiler de Sonido y Microfono (1 alquiler por c/juego)	Unitario	1	$ 400,000	$ 400,000	x		$ 411,900	0	$ -	2.5%	$ -	$ 0	1	$ 411,900	$ 0	
	Refrigerios (bebida + pasabocas de la zona)(100 refrigerios para clausura)	Unitario	240	$ 5,349	$ 1,283,700	x		$ 1,321,890	0	$ -	2.5%	$ -	$ 0	240	$ 1,321,890	$ 0	
	Hidratación clausura (botella de agua)	Unitario	171	$ 700	$ 119,700	x		$ 123,261	0	$ -	2.5%	$ -	$ 0	171	$ 123,261	$ 0	
	Dotación deportiva incentivo: (2) balones de fútbol	Unitario	12	$ 95,200	$ 1,142,400	x		$ 1,176,386	0	$ -	2.5%	$ -	$ 0	12	$ 1,176,386	$ 0	
	Dotación deportiva incentivo: (2) balones de baloncesto	Unitario	12	$ 77,350	$ 928,200	x		$ 955,814	0	$ -	2.5%	$ -	$ 0	12	$ 955,814	$ 0	
	Dotación deportiva incentivo: (2) balones de voleybol	Unitario	12	$ 95,200	$ 1,142,400	x		$ 1,176,386	0	$ -	2.5%	$ -	$ 0	12	$ 1,176,386	$ 0	
	Dotación deportiva incentivo: (10) lazos para saltar	Unitario	60	$ 11,900	$ 714,000	x		$ 735,242	0	$ -	2.5%	$ -	$ 0	60	$ 735,242	$ 0	
	Dotación deportiva incentivo: juegos de mesa: ajedrez, parqués o dominó	Unitario	6	$ 11,900	$ 71,400	x		$ 73,524	0	$ -	2.5%	$ -	$ 0	6	$ 73,524	$ 0	
	(2) servicios de bus / transporte ida y vuelta para clausura	Unitario	2	$ 600,000	$ 1,200,000	x		$ 1,235,700	0	$ -	2.5%	$ -	$ 0	2	$ 1,235,700	$ 0	
GERENCIA DE REGIONES - INVIAS. PLAN DE ACCIÓN LÍNEAS ESTRATÉGICAS DE INVIAS. **Linea Social: "Manos a la obra" Fachadas de escuelas**	Gorra con logo INVIAS	Unitario	120	$ 26,180	$ 3,141,600	x		$ 3,235,063	0	$ -	2.5%	$ -	$ 0	120	$ 3,235,063	$ 0	Cobrado en la preacta N 19
	Pintura / Pintuland Tipo gal	Unitario	75	$ 65,000	$ 4,875,014	x		$ 5,020,046	0	$ -	2.5%	$ -	$ 0	75	$ 5,020,046	$ 0	
	Pintura de aceite blanca (galones)	Unitario	14	$ 64,000	$ 896,000	x		$ 922,656	0	$ -	2.5%	$ -	$ 0	14	$ 922,656	$ 0	
	Tinner (1/2 galón)	Unitario	7	$ 22,000	$ 153,997	x		$ 158,578	0	$ -	2.5%	$ -	$ 0	7	$ 158,578	$ 0	
	Estuco plástico (1/2 caneca)	Unitario	9	$ 39,667	$ 357,000	x		$ 367,621	0	$ -	2.5%	$ -	$ 0	9	$ 367,621	$ 0	
	Pegamaster (bultos)	Unitario	4	$ 31,981	$ 127,925	x		$ 131,731	0	$ -	2.5%	$ -	$ 0	4	$ 131,731	$ 0	
	Rodillos master No. 9 (2"escuela)	Unitario	12	$ 7,501	$ 90,007	x		$ 92,685	0	$ -	2.5%	$ -	$ 0	12	$ 92,685	$ 0	
	Brochas 3" (2"escuela)	Unitario	12	$ 7,000	$ 84,000	x		$ 86,499	0	$ -	2.5%	$ -	$ 0	12	$ 86,499	$ 0	
	Espátulas (2"escuela)	Unitario	12	$ 5,196	$ 62,356	x		$ 64,211	0	$ -	2.5%	$ -	$ 0	12	$ 64,211	$ 0	
	Rollos cinta enmascarar ancha 2cm (2"escuela)	Unitario	12	$ 14,000	$ 168,000	x		$ 172,998	0	$ -	2.5%	$ -	$ 0	12	$ 172,998	$ 0	
	Pliego de lija de agua 80 gramos	Unitario	12	$ 1,428	$ 17,136	x		$ 17,646	0	$ -	2.5%	$ -	$ 0	12	$ 17,646	$ 0	
	Pliego de lija de agua 120 grano (2"escuela)	Unitario	12	$ 1,428	$ 17,136	x		$ 17,646	0	$ -	2.5%	$ -	$ 0	12	$ 17,646	$ 0	
	Pliego de lija de agua 150 grano	Unitario	12	$ 1,428	$ 17,136	x		$ 17,646	0	$ -	2.5%	$ -	$ 0	12	$ 17,646	$ 0	
	30 temperas de colores surtidos por colegio (mural pintado)	Unitario	180	$ 533	$ 96,000	x		$ 98,856	0	$ -	2.5%	$ -	$ 0	180	$ 98,856	$ 0	
	Pinceles delgados (mural pintado por los niños) * m/cpio	Unitario	60	$ 900	$ 54,000	x		$ 55,607	0	$ -	2.5%	$ -	$ 0	60	$ 55,607	$ 0	
	Pinceles gruesos (mural pintado por los niños) * m/pio	Unitario	60	$ 1,400	$ 84,000	x		$ 86,499	0	$ -	2.5%	$ -	$ 0	60	$ 86,499	$ 0	
	Refrigerios (bebida + pasabocas de la zona) 40 para c/actividad mural	Unitario	180	$ 6,533	$ 1,176,000	x		$ 1,210,986	0	$ -	2.5%	$ -	$ 0	180	$ 1,210,986	$ 0	
	Hidratación (botella de agua) 40 para c/actividad mural	Unitario	180	$ 700	$ 126,000	x		$ 129,749	0	$ -	2.5%	$ -	$ 0	180	$ 129,749	$ 0	
	Kit bioseguridad personalizado (frasco alcohol y tapabocas quirúrgico)	Unitario	80	$ 2,086	$ 166,892	x		$ 171,857	0	$ -	2.5%	$ -	$ 0	80	$ 171,857	$ 0	
GERENCIA DE REGIONES - INVIAS. PLAN DE ACCIÓN LÍNEAS ESTRATÉGICAS DE INVIAS. **Línea Turística: "Turisteando con el INVIAS" - Caminata al Neusa**	Recorrido Reserva Natural del embalse del Neusa	Unitario	39	$ 38,000	$ 1,482,000	x		$ 1,526,090	0	$ -	2.5%	$ -	$ 0	39	$ 1,526,090	$ 0	Cobrado en la preacta N 19
	Gorra con logo INVIAS	Unitario	40	$ 26,180	$ 1,047,200	x		$ 1,078,354	0	$ -	2.5%	$ -	$ 0	40	$ 1,078,354	$ 0	
	Camiseta con logo INVIAS	Unitario	40	$ 21,420	$ 856,800	x		$ 882,290	0	$ -	2.5%	$ -	$ 0	40	$ 882,290	$ 0	
	Indumentaria picnic para mantel para grupos de 5 personas c/u	Unitario	8	$ 6,000	$ 48,000	x		$ 49,428	0	$ -	2.5%	$ -	$ 0	8	$ 49,428	$ 0	
	Indumentaria picnic canastas para grupos de 5 personas c/u	Unitario	8	$ 7,000	$ 56,000	x		$ 57,666	0	$ -	2.5%	$ -	$ 0	8	$ 57,666	$ 0	
	Kit bioseguridad	Unitario	40	$ 2,086	$ 83,446	x		$ 85,929	0	$ -	2.5%	$ -	$ 0	40	$ 85,929	$ 0	
	Refrigerios tipo picnic (jugo +sandwich pernil cerdo o pastel+ fruta calibre 150)	Unitario	40	$ 6,700	$ 268,000	x		$ 275,973	0	$ -	2.5%	$ -	$ 0	40	$ 275,973	$ 0	
	Transporte ida y vuelta caminantes	Unitario	1	$ 600,000	$ 600,000	x		$ 617,850	0	$ -	2.5%	$ -	$ 0	1	$ 617,850	$ 0	
GERENCIA DE REGIONES - INVIAS. PLAN DE ACCIÓN LÍNEAS ESTRATÉGICAS DE INVIAS. **Personal y Transporte**	Residente Social (dedicación 100% + factor prestac) *5 meses	Unitario	4.5	$ 5,600,000	$ 25,200,000	x		$ 25,949,700	0	$ -	2.5%	$ -	$ 0	5	$ 25,949,700	$ 0	Cobrado en la preacta N 19
	Auxiliar Social (dedicación 100% + factor prestac) *5 meses	Unitario	4.5	$ 3,200,000	$ 14,400,000	x		$ 14,828,400	0	$ -	2.5%	$ -	$ 0	5	$ 14,828,400	$ 0	
	Alquiler de camioneta con conductor *2 meses	Unitario	1.5	$ 7,500,000	$ 11,250,000	x		$ 11,584,688	0	$ -	2.5%	$ -	$ 0	2	$ 11,584,688	$ 0	
GERENCIA DE REGIONES - INVIAS. PLAN DE ACCIÓN LÍNEAS ESTRATÉGICAS DE INVIAS. **Plan de Medios Lineas Estratégicas**	(1) Comunicador social	Unitario	3.47	$ 5,600,000	$ 19,432,000	x		$ 20,010,102	0	$ -	2.5%	$ -	$ 0	3	$ 20,010,102	$ 0	Cobrado en la preacta N 19
	Computador portátil y programas de edición	Unitario	5	$ 304,742	$ 1,523,710	x		$ 1,569,040	0	$ -	2.5%	$ -	$ 0	5	$ 1,569,040	$ 0	
	Soporte refrigerante portátil, teclado y mouse	Unitario	1	$ 171,680	$ 171,680	x		$ 176,787	0	$ -	2.5%	$ -	$ 0	1	$ 176,787	$ 0	
	Vallas informativas del proyecto	Unitario	1	$ 10,177,000	$ 10,177,000	x		$ 10,479,766	0	$ -	2.5%	$ -	$ 0	1	$ 10,479,766	$ 0	
	Pasacalles con información del proyecto 6*08 m	Unitario	7	$ 190,638	$ 1,334,468	x		$ 1,374,168	0	$ -	2.5%	$ -	$ 0	7	$ 1,374,168	$ 0	
	Personal: Arqueólogo Líder	Unitario	111	$ 7,338,765	$ 814,602,915	x		$ 838,837,352	1	$ 7,338,765	2.5%	$ 218,328.26	$ 7,557,093.26	43.30	$ 308,276,597.97	$ 530,560,754.03	Se anexa cuenta de cobro y seguridad social (Los valores relacionados incluyen 2.5 % admin y el IVA) Pago mes de junio $7.557.093 N° FELE201
	Personal: Arqueólogo Residente 1	Unitario	111	$ 6,347,040	$ 704,521,440	x		$ 725,480,953	1	$ 6,347,040	2.5%	$ 188,824	$ 6,535,864.44	44.00	$ 241,788,448.27	$ 483,692,504.73	(Los valores relacionados incluyen 2.5 % admin y el IVA). Pago mes de Junio $6.535.864,44 factor prestacional aplicado 1,45
	Personal: Arqueólogo Residente 2	Unitario	111	$ 6,347,040	$ 704,521,440	x		$ 725,480,953	1	$ 2,415,000	2.5%	$ 71,846	$ 2,486,846.25	40.00	$ 206,025,055.29	$ 519,455,897.71	(Los valores relacionados incluyen 2.5 % admin y el IVA) Pago mes de Junio $2.486.846,25 factor prestacional aplicado 1,38

	INSTITUTO NACIONAL DE VÍAS PROCESO MISIONAL GESTIÓN AMBIENTAL, SOCIAL, PREDIAL Y DE SOSTENIBILIDAD DE PROYECTOS MANUAL DE INTERVENTORÍA OBRA PÚBLICA PRE-ACTA MENSUAL DE INVERSIÓN SOCIAL - SEGUIMIENTO FINAL A LA INVERSIÓN SOCIAL DEL PROYECTO	CÓDIGO	MASPS-MN1-IN-3-FR-6
		VERSIÓN	1
		PÁGINA	

TIPO DE DOCUMENTO	PRE-ACTA	PRE-ACTA MENSUAL DE INVERSIÓN SOCIAL No. (coincide con No. Acta de Recibo Parcial de Obra)	50	FECHA	31	JULIO	2025
					(Día / Mes / Año)		

Implementación del Plan de Manejo Arqueológico	Personal: Arqueólogo Residente 3	Unitario	111	$ 6,347,040	$ 704,521,440	x		$ 725,480,953	0	$ -	2.5%	$ -	$ -	29.00	$ 137,206,485.85	$ 588,274,467.15	N/A
	Personal: Profesional SIG	Unitario	111	$ 4,193,580	$ 465,487,380	x		$ 479,335,630	1	$ 4,193,580	2.5%	$ 124,759.01	$ 4,318,339.01	43.00	$ 150,302,215.49	$ 329,033,414.51500	(Los valores relacionados incluyen 2.5 % admin y el IVA) Pago mes de Junio $4.318.339,01 factor prestacional aplicado 1,45
	Transporte: Vehículo	Unitario	111	$ 6,500,000	$ 721,500,000	x		$ 742,964,625	1	$ 5,670,000	2.5%	$ 168,683	$ 5,838,682.50	38.00	$ 253,493,557.50000	$ 489,471,067.500	Se anexan certificaciones. Cobro correspondiente al 01 al 30 de Junio del 2025 Cobro Junio de $5.838.682,50 (Los valores relacionados incluyen 2.5 % admin y el IVA)
	Monitoreo Arqueológico y Arqueología Pública: Materiales y alquiler de equipos	Global	1	$ 127,882,730	$ 127,882,730	x		$ 131,687,241	0.001	$ 120,000	2.5%	$ 3,570	$ 123,570.00	0.123	$ 16,254,737.62	$ 115,432,503.38000	Se anexan certificaciones. Cobro correspondiente al 01 al 30 de Junio del 2025 Cobro Junio de $123.570 (Los valores relacionados incluyen 2.5 % admin y el IVA)
	Actividad de Rescate Sito 1 (PR4+570 a PR4+660): Personal, transporte, materiales y equipos	Global	1	$ 99,127,095	$ 99,127,095	x		$ 102,076,126	0	$ -	2.5%	$ -	$ -	1.00	$ 55,513,427.77	$ 46,562,698.2300	No Aplica. Cobrado en preacta No. 19
	Actividad de Prospección, Materiales y alquiler de equipos, requeridos para las actividades de prospección Sito 2 (PK 3+310 a PK 3+365):	Global	1	$ 2,678,931	$ 2,678,931	x		$ 2,758,629	0	$ -	2.5%	$ -	$ -	1.00	$ 826,277.45	$ 1,932,351.5500	No Aplica. Cobrado en preacta No. 20
	Actividad de Rescate Sito 2 (PK 3+310 a PK 3+365): Personal, transporte, materiales y equipos	Global	1	$ 37,618,031	$ 37,618,031	x		$ 38,737,167	0	$ -	2.5%	$ -	$ -	1.00	$ 25,282,375.24	$ 13,454,791.76000	No Aplica. Cobrado en preacta No. 20
	Actividad de Prospección, Materiales y alquiler de equipos, requeridos para las actividades de prospección AVE colombiana	Global	1	$ 410,973	$ 410,973	x		$ 423,199	0	$ -	2.5%	$ -	$ -	1.00	$ 352,689.38	$ 70,509.62000	No Aplica. Cobrado en preacta No. 20
	Actividad de Prospección, Materiales y alquiler de equipos, requeridos para las actividades de prospección Sitio 3 (PK 2+735 a PK 2+755)	Global	1	$ 423,376	$ 423,376	x		$ 435,971	0	$ -	2.5%	$ -	$ -	1.00	$ 334,668.75	$ 101,302.25	No Aplica. Cobrado en preacta No. 20
	Actividad de RescateSitio 3 (PK 2+735 a PK 2+755): Personal, transporte, materiales y equipos	Global	1	$ 65,599,179	$ 65,599,179	x		$ 67,550,754	0.00	$ -	2.5%	$ -	$ -	1.00	$ 37,529,103.85	$ 30,021,650.15	No aplica cobrado en preacta No. 21
	Actividades de laboratorio arqueológico 52844 fragmentos arqueólogicos: Materiales y alquiler de equipos, requeridos para las actividades de laboratorio de 52844 fragmentos cerámicos	Global	1	$ 141,023,284	$ 141,023,284	x		$ 145,218,726	0.004	$ 563,999.97	2.5%	$ 16,779	$ 580,778.97	0.77	$ 111,442,826.57	$ 33,775,899.43	Se anexan facturas y certificaciones correspondientes Pago mes de Junio $580,778.97 (Los valores relacionados incluyen 2.5 % admin y el IVA).
PROGRAMA DE GESTIÓN SOCIAL - REASENTAMIENTO Y COMPENSACIÓN SOCIAL. CONTRATO - 989	RECONOCIMIENTO DE FACTORES SOCIOECONÓMICOS UMV	Unitario	70	$ 117,000,000	$ 8,190,000,000	x		$ 8,433,652,500	0	$ -	2.5%	$ -	$ -	0	$ 0	$ 8,433,652,500	No Aplica
	RECONOCIMIENTO DE FACTORES SOCIOECONÓMICOS UME	Unitario	66	$ 19,500,000	$ 1,287,000,000	x		$ 1,325,288,250	0	$ -	2.5%	$ -	$ -	5	$ 76,386,855	$ 1,248,901,395	No Aplica
	RECONOCIMIENTO DE FACTORES SOCIOECONÓMICOS ARRTO	Unitario	66	$ 2,600,000	$ 171,000,000	x		$ 176,087,250	0	$ -	2.5%	$ -	$ -	9	$ 23,189,970	$ 152,897,280	No Aplica
	RECONOCIMIENTO DE FACTORES SOCIOECONÓMICOS TDO	Unitario	150	$ 2,600,000	$ 389,400,000	x		$ 400,984,650	0	$ -	2.5%	$ -	$ -	9	$ 22,901,640	$ 378,083,010	No Aplica
	RECONOCIMIENTO DE FACTORES SOCIOECONÓMICOS HTO	Unitario	3	$ 3,900,000	$ 11,700,000	x		$ 12,048,075	0	$ -	2.5%	$ -	$ -	0	$ 0	$ 12,048,075	No aplica

4. RESUMEN

A	VALOR PRE-ACTA TRAMITADO POR REEMBOLSO DE GASTOS	$ 26,648,385.00	G	VALOR PRE-ACTA TRAMITADO COMO ITEM NO PREVISTO	$	-
B	VALOR BÁSICO PRE-ACTA	$ 26,648,385.00	H	OTROS COSTOS RELACIONADOS CON REEMBOLSO DE GASTOS EN LA PRE-ACTA	$	666,210.00
C	VALOR IVA MENSUAL	$ 126,579.00	I	VALOR TOTAL MES GESTIÓN SOCIOAMBIENTAL	$	27,441,174.00
D	VALOR TOTAL PRE-ACTA MENSUAL DE INVERSIÓN SOCIAL	$ 27,441,174.00	J	VALOR TOTAL MES GESTIÓN SOCIOPREDIAL	$	-
E	RECURSO REMANENTE (VALOR POR EJECUTAR)	$ 16,501,647,830.00	K	VALOR TOTAL EJECUTADO ACUMULADO	$	1,923,545,358.00
F	VALOR PROVISIÓN SOCIAL INCLUIDO IVA	$ 18,425,193,188.00	L	EJECUCIÓN DEL RECURSO SOCIAL ASIGNADO (%)		10.44%

5. OBSERVACIONES, CONCLUSIONES Y/O RECOMENDACIONES

Como anexo a la presente acta se adjuntan las memorias de cálculo donde se describen el cobro de cada uno de los item reflejados en la presente acta.
Una vez revisadas las actividades y valores reportados en la presente pre acta al igual que los soportes adjuntados, por parte de interventoría se da aprobación para el cobro correspondiente.

6. FIRMAS

Firma

Nombre: **Mario Alberto [illegible]**

Representante Legal Contratista **Apoderado**

Matrícula Profesional No.: 1502 CND

Firma

Nombre: **Luz Amparo Sánchez Porras**

Profesional Social Contratista

Matrícula Profesional No.: 151743705 - I

Firma

Nombre: **Luis Antonio Rueda Rueda**

Representante Legal Interventoría **Apoderado**

Matrícula Profesional No.: 68202 - 16905 STND

Firma

Nombre: **Danna Soler Ruiz**

Profesional Social Interventoría

Matrícula Profesional No.: 271911023 - 1

NOTAS:

1. Las actividades, cantidades y precios consignados en el presente formato, son responsabilidad del Contratista y del Interventor de acuerdo a sus competencias respectivas, sin superar los valores establecidos en el Plan de Inversión Social vigente.
2. Solo serán reconocidas las pre actas mensuales, una vez el Plan de Inversión Social en su versión 2 o subsiguientes cuente con concepto de no objeción por parte de la Subdirección Sostenibilidad.
3. * En OTROS deben incluirse gravámenes reconocidos contractualmente, como el IVA para actividades sociales tramitadas por ítem no Previsto.
4. ** Todo lo enunciado debe contener información mensual actualizada y relacionada con las pre-actas tramitadas anteriormente.
5. En los numerales 2,3 y 5 es posible modificar el formato incluyendo filas para ampliar el campo de diligenciamiento de la información solicitada. En todo caso se debe conservar la estética y distribución del formato.

Original: Archivo de Gestión del INVIAS.
Copias: Contratista, Interventor, Subdirección Sostenibilidad.

INVIAS
Martha Helena Romero Moreno,SUBDIRECTORA DE
2025-07-29T19:39:27-05:00,Documento Firmado
Digitalmente,Escanee el Codigo QR Para Validarlo

Al contestar cite este radicado: 2025S-VBOG-053569
Fecha: 2025-07-29 19:39:24

SEÑOR(A):
LUIS ANTONIO RUEDA RUEDA
DIRECTOR DE INTERVENTORIA
CONSORCIO ICEACSA - TPF
Carrera 13A No. 86A 40 Oficina 402
consorcio.iceacsatpf2022@gmail.com
BOGOTÁ, D.C., BOGOTA

ASUNTO: Respuesta al radicado No 2025E-VUVRAZ-082051- Pre acta social 50- Ruta de los comuneros.

Respetado Ingeniero Rueda

En atención su comunicación C971-4514-2025 bajo radicado INVIAS 2025E-VUVRAZ-082051, referente al contrato de obra 989 de 2021 cubo objeto es: Mejoramiento mediante la construcción y mantenimiento, gestión predial, social y ambiental sostenible de La ruta de los comuneros (Zipaquirá - Barbosa – Bucaramanga- Girón- Piedecuesta) en los departamentos de Cundinamarca, Boyacá y Santander, en marco de la reactivación económica, mediante el programa de obra Pública “vías para la legalidad y la reactivación visión 2030” módulo 1.

Mediante la cual se allega para concepto, la **Pre-Acta Social 50** correspondiente a la fecha de julio de 2025, debidamente firmada por las partes, con el concepto de aprobación de la interventoría; esta Subdirección acusa recibido de la información e indica lo siguiente:

Se verifica que la información aportada por el contratista y aprobada por la Interventoría es consistente con las actividades realizadas y con lo establecido en el Plan de Inversión Social versión 5, no objetado por este despacho mediante oficio 2024S-VBOG-071692.

Asimismo, las cantidades, precios, valores totales y actividades no superan los montos aprobados por la Interventoría en el plan correspondiente. Las actividades por reconocer en esta pre-acta son aquellas derivadas del programa de arqueología (Personal, alquiler de vehículo, monitoreo arqueológico, arqueología pública y laboratorio). Por lo tanto, esta dependencia emite su concepto de **no objeción a la Pre-Acta Social 50, por un valor de $ 27.441.174 IVA incluido**, correspondiente al reembolso de gastos, con el fin de continuar con el trámite respectivo.

Esta Dependencia copia a la Unidad Ejecutora y Dirección Territorial para su conocimiento y fines pertinentes.

INVIAS
Martha Helena Romero Moreno,SUBDIRECTORA DE
2025-07-29T19:39:27-05:00,Documento Firmado
Digitalmente,Escanee el Codigo QR Para Validarlo

Finalmente cabe precisar, que de acuerdo con lo establecido en el manual de Interventoría los valores y cantidades aprobados son de total responsabilidad de la firma interventora garantizando la indemnidad del INVIAS. La presente comunicación se expide en los términos y con los alcances previstos en el Manual de Interventoría vigente del INVIAS.

Cordialmente,

MARTHA HELENA ROMERO MORENO
SUBDIRECTORA DE SOSTENIBILIDAD

Proyectado por: MARYLEX JULIETH SEPULVEDA BUITRAGO
Revisado por: HILDUARA MILENA BARRERA MENDOZA
Aprobado por:

Copia Interna a: GUSTAVO ALFONSO CEPEDA OCAMPO (1000013), LUIS EDUARDO GARZÓN CHARUM (1120100)
Copia Externa a:

INVIAS

Martha Helena Romero Moreno,SUBDIRECTORA DE
2025-07-29T19:39:27-05:00,Documento Firmado
Digitalmente,Escanee el Codigo QR Para Validarlo

REGISTRO DE FIRMAS DIGITALES

ROMERO MORENO MARTHA HELENA - 52259703

29/07/2025 19:39:43 COT -05

HBTD-7OAG-OF1O-TKNB-2175-3835-9831-44

Fecha: 2025-07-29T19:39:29-05:00
Martha Helena Romero Moreno
SUBDIRECTORA DE SOSTENIBILIDAD
1110500 SUBDIRECCIÓN DE SOSTENIBILIDAD
INVIAS

	INSTITUTO NACIONAL DE VIAS CONTROL FINANCIERO Y CONTABLE **AFECTACION PRESUPUESTAL DE OBLIGACIONES**	CÓDIGO	AFINCO-FR-12	
		VERSIÓN	1	
		PÁGINA	1 DE 1	

CONTRATO N°: 989 DE 2021

	%	**TIPO PAGO:**		NUMERO DE ACTA O CUENTA DE COBRO	PERIODO
ANTICIPO		ACTA DE OBRA	X	50	JULIO 2025
PAGO ANTICIPADO	_____	ACTA DE INTERVENTORIA			
		ACTA DE AJUSTE			
DESEMBOLSO	_____	PRESTACION DE SERVICIOS			
		OTRO			
		CUAL? _____			

RECURSO PRESUPUESTAL : Registre el No. de Recurso Presupuestal que financia el proyecto.
(Consulte la información en el Registro Presupuestal del Contrato)

No. COMPROMISO	229725	RUBRO No. C-2401-0600-41-51102D-2401008-02	RECURSO No.	11	VALOR AFECTADO	$	4,187,916,541.00
No. COMPROMISO		RUBRO No.	RECURSO No.		VALOR AFECTADO	$	
No. COMPROMISO		RUBRO No.	RECURSO No.		VALOR AFECTADO	$	
No. COMPROMISO		RUBRO No.	RECURSO No.		VALOR AFECTADO	$	
					TOTAL ACTA	$	4,187,916,541.00

NOTAS:

LUIS ANTONIO RUEDA RUEDA
SUPERVISOR TECNICO DEL CONTRATO -REPRESENTANTE LEGAL O APODERADO
CONSORCIO ICEACSA-TPF
Matrícula Profesional No.: 68202-16905 STDER

	INSTITUTO NACIONAL DE VÍAS CONTROL FINANCIERO Y CONTABLE **IDENTIFICACION DE EJECUCION CONTRACTUAL**	CÓDIGO	AFINCO-FR-13	
		VERSIÓN	1	
		PÁGINA	1	DE 1

Contrato N° **989-2021** Contratista **CONSORCIO VIAL MHC 063**

Objeto del Contrato: **MEJORAMIENTO MEDIANTE LA CONSTRUCCIÓN Y MANTENIMIENTO, GESTION PREDIAL, SOCIAL Y AMBIENTAL SOSTENIBLE DE LA RUTA DE LOS COMUNEROS (ZIPAQUIRÁ - BARBOSA - BUCARAMANGA; GIRÓN - PIEDECUESTA) EN LOS DEPARTAMENTOS DE CUNDINAMARCA, BOYACÁ Y SANTANDER, EN MARCO DE LA REACTIVACIÓN ECONÓMICA, MEDIANTE EL PROGRAMA DE OBRA PÚBLICA "VÍAS PARA LA LEGALIDAD Y LA REACTIVACIÓN VISIÓN 2030" MÓDULO 1.**

Acta N° 50 Valor básico $ 4,174,148,541.00 Período JULIO 2025

Valor Incluido Iva $ 4,187,916,541.00

VALOR DISCRIMINADO POR VIAS Y TIPO DE OBRAS:

Item	Ruta (codigo vía)	Denominación (Carretera - Puente-Tunel)	Valor incluido IVA (Construcción, Rehabilitación, Mejoramiento)	Valor incluido IVA Estudios diseños	Valor incluido IVA (Mantenimiento y/o Conservación)	Subtotal
1	RUTA 45ACND	CORREDOR VIAL ZIPAQUIRA-BARBOSA-BUCARAMANGA,GIRON -PIEDECUESTA	$ 415,796,048.00	$ -	$ 25,419,441.00	$ 441,215,489.00
2	RUTA 45A04	CORREDOR VIAL ZIPAQUIRA-BARBOSA-BUCARAMANGA,GIRON -PIEDECUESTA	$ 1,350,225,552.00	$ -	$ 76,965,492.00	$ 1,427,191,044.00
3	RUTA 45A05	CORREDOR VIAL ZIPAQUIRA-BARBOSA-BUCARAMANGA,GIRON -PIEDECUESTA	$ -	$ -	$ 1,791,514,966.00	$ 1,791,514,966.00
4	RUTA 45A06	CORREDOR VIAL ZIPAQUIRA-BARBOSA-BUCARAMANGA,GIRON -PIEDECUESTA	$ -	$ -	$ 527,995,042.00	$ 527,995,042.00
5	RUTA 45A07	CORREDOR VIAL ZIPAQUIRA-BARBOSA-BUCARAMANGA,GIRON -PIEDECUESTA	$ -	$ -	$ -	$ -
6						$ -
7						$ -
8						$ -
9						$ -
10						
		TOTALES	**$ 1,766,021,600.00**	**$ -**	**$ 2,421,894,941.00**	**$ 4,187,916,541.00**

VALOR DISCRIMINADO POR DEPARTAMENTOS Y MUNICIPIOS

NIT	DEPARTAMENTO 1	CUNDINAMARCA	VALOR CON IVA	VALOR SIN IVA
	MUNICIPIO 1	COGUA	$ 39,079,809.00	$ 38,965,909.00
	MUNICIPIO 2	FUQUENE	$ 322,314,265.00	$ 321,374,862.00
	MUNICIPIO 3	NEMOCON	$ 13,165,028.24	$ 11,118,450.74
	MUNICIPIO 4	SIMIJACA	$ -	$ -
	MUNICIPIO 5	SUSA	$ 10,354,802.00	$ 10,324,622.00
	MUNICIPIO 6	SUTATAUSA	$ 1,653,448.00	$ 1,648,629.00
	MUNICIPIO 7	TAUSA	$ 630,109,819.76	$ 626,618,699.26
	MUNICIPIO 8	UBATE	$ -	$ -
	MUNICIPIO 9	ZIPAQUIRA	$ 472,153,538.00	$ 470,777,419.00
	TOTAL DEPARTAMENTO 1		**$ 1,488,830,710.00**	**$ 1,480,828,591.00**

NIT	DEPARTAMENTO 2	BOYACA	VALOR CON IVA	VALOR SIN IVA
	MUNICIPIO 1	CHIQUINQUIRA	$ -	$ -
	MUNICIPIO 2	SABOYA	$ -	$ -
	MUNICIPIO 3	SAN JOSE DE PARE	$ -	$ -
	MUNICIPIO 4	SANTANA	$ -	$ -
	MUNICIPIO 5	CHITARAQUE	$ -	$ -
	TOTAL DEPARTAMENTO 2		**$ -**	**$ -**

NIT	DEPARTAMENTO 3	SANTANDER	VALOR CON IVA	VALOR SIN IVA
	MUNICIPIO 1	PUENTE NACIONAL	$ 1,452,704,529.00	$ 1,448,470,538.00
	MUNICIPIO 2	BARBOSA	$ 525,599,559.00	$ 524,067,669.00
	MUNICIPIO 3	GUEPSA	$ -	$ -
	MUNICIPIO 4	SUAITA	$ -	$ -
	MUNICIPIO 5	OIBA	$ -	$ -
	MUNICIPIO 6	CONFINES	$ -	$ -
	MUNICIPIO 7	PALMAS DEL SOCORRO	$ -	$ -
	MUNICIPIO 8	SOCORRO	$ -	$ -
	MUNICIPIO 9	PINCHOTE	$ -	$ -
	MUNICIPIO 10	SAN GIL	$ -	$ -
	MUNICIPIO 11	CURITI	$ -	$ -
	MUNICIPIO 12	ARACATOCA	$ -	$ -
	MUNICIPIO 13	PIEDECUESTA	$ -	$ -
	TOTAL DEPARTAMENTO 3		**$ 1,978,304,088.00**	**$ 1,972,538,207.00**

VALOR REEMBOLSOS		
REEMBOLSO COMPRA DE PREDIOS	**$ 694,133,358.00**	**$ 694,133,358.00**
REEMBOLSO DE GASTOS SOCIALES	**$ 26,648,385.00**	**$ 26,648,385.00**
REEMBOLSO DE GASTOS AMBIENTALES		**$ -**
TOTAL REEMBOLSOS	**$ 720,781,743.00**	**$ 720,781,743.00**

NOTAS:

MARIO ALBERTO HUERTAS COTES

Firmado digitalmente por MARIO ALBERTO HUERTAS COTES
Fecha: 2025.08.06 17:03:03 -05'00'

CONTRATISTA
MARIO ALBERTO HUERTAS COTES
Representante Legal

INTERVENTOR
LUIS ANTONIO RUEDA RUEDA
Representante Legal (S)

MHC S.A.S

CONSORCIO VIAL MHC 063

CERTIFICACIÓN DE PAGOS DE SEGURIDAD SOCIAL Y APORTES PARAFISCALES ARTÍCULO 50 LEY 789 DE 2002

Yo, **MARIO ALBERTO HUERTAS COTES**, identificado con **C.C. No. 19.146.113 de Bogotá**, en mi condición de **Representante legal** del **Consorcio Vial MHC 063, identificado con el NIT 901.475.859-6**, certifico el pago de los aportes de seguridad social (pensión, salud y riesgos laborales), aportes parafiscales (Instituto Colombiano de Bienestar Familiar ICBF, servicio Nacional de Aprendizaje SENA y Caja de Compensación Familiar) y el cumplimiento de las obligaciones laborales , pagadas por el consorcio durante los últimos seis (6) meses calendario legalmente exigibles a la fecha de suscripción de este certificado. Lo anterior en cumplimiento de lo dispuesto en el artículo 50 de la Ley 789 de 2002.

Yo, **JORGE EDUARDO MORENO RICO**, identificado con **C.C. No. 1.018.441.731 de Bogotá**, y con Tarjeta Profesional No. 298105-T de la Junta Central de Contadores de Colombia, en mi condición de **Contador Público** del **Consorcio Vial MHC 063, identificado con el NIT 901.475.859-6**, luego de examinar de acuerdo con las normas de auditoria generalmente aceptadas en Colombia, los Estados Financieros del Consorcio, certifico el pago de los aportes de seguridad social (pensión, salud y riesgos laborales), aportes parafiscales (Instituto Colombiano de Bienestar Familiar ICBF, servicio Nacional de Aprendizaje SENA y Caja de Compensación Familiar) y el cumplimiento de las obligaciones laborales , pagadas por el consorcio durante los últimos seis (6) meses calendario legalmente exigibles a la fecha de suscripción de este certificado. Lo anterior en cumplimiento de lo dispuesto en el artículo 50 de la Ley 789 de 2002.

Dada en Bogotá, el primer (01) día del mes de Agosto de 2025.

MARIO ALBERTO HUERTAS COTES
Firmado digitalmente por MARIO ALBERTO HUERTAS COTES
Fecha: 2025.08.04 10:52:39 -05'00'

MARIO ALBERTO HUERTAS COTES
REPRESENTANTE LEGAL
CONSORCIO VIAL MHC 063
C.C. No. 19.146.113 de Bogotá

JORGE EDUARDO MORENO RICO
Firmado digitalmente por JORGE EDUARDO MORENO RICO
Fecha: 2025.08.01 11:05:27 -05'00'

JORGE EDUARDO MORENO RICO
CONTADOR PUBLICO
CONSORCIO VIAL MHC 063
C.C. No. 1.018.441.731 de Bogotá
Tarjeta Profesional No. 298105-T

SEDE PRINCIPAL
BOGOTÁ-COLOMBIA

DIRECCIÓN
CRA. 22A No. 85-20

TELÉFONO
PBX (571) 622 6620

FAX
(571) 610 5116

Elaboro: Lorena U.

presidencia@mhc.com.co

CERTIFICACIÓN DE PAGOS DE SEGURIDAD SOCIAL Y APORTES PARAFISCALES ARTÍCULO 50 LEY 789 DE 2002

Yo, **MARIO ALBERTO HUERTAS COTES**, identificado con **C.C. No. 19.146.113 de Bogotá**, actuando en nombre propio, certifico el pago de los aportes de seguridad social (pensión, salud y riesgos laborales), aportes parafiscales (Instituto Colombiano de Bienestar Familiar ICBF, servicio Nacional de Aprendizaje SENA y Caja de Compensación Familiar) y el cumplimiento de las obligaciones laborales, pagadas durante los últimos seis (6) meses calendario legalmente exigibles a la fecha de suscripción de este certificado.

Lo anterior en cumplimiento de lo dispuesto en el artículo 50 de la Ley 789 de 2002.

Yo, **JORGE EDUARDO MORENO RICO**, identificado con **C.C. No. 1.018.441.731 de Bogotá**, y con Tarjeta Profesional No. 298105-T de la Junta Central de Contadores de Colombia, en mi condición de **Contador Público** de **MARIO ALBERTO HUERTAS COTES, identificado con C.C. 19.146.113**, luego de examinar de acuerdo con las normas de auditoria generalmente aceptadas en Colombia, los Estados Financieros, certifico el pago de los aportes de seguridad social (pensión, salud y riesgos laborales), aportes parafiscales (Instituto Colombiano de Bienestar Familiar ICBF, servicio Nacional de Aprendizaje SENA y Caja de Compensación Familiar) y el cumplimiento de las obligaciones laborales , pagadas durante los últimos seis (6) meses calendario legalmente exigibles a la fecha de suscripción de este certificado.

Lo anterior en cumplimiento de lo dispuesto en el artículo 50 de la Ley 789 de 2002.

Dada en Bogotá, al primer (01) día del mes de Agosto de 2025.

MARIO ALBERTO HUERTAS COTES
Firmado digitalmente por MARIO ALBERTO HUERTAS COTES
Fecha: 2025.08.04 10:53:00 -05'00'

MARIO ALBERTO HUERTAS COTES
C.C. No. 19.146.113 de Bogotá

JORGE EDUARDO MORENO RICO
Firmado digitalmente por JORGE EDUARDO MORENO RICO
Fecha: 2025.08.01 11:06:18 -05'00'

JORGE EDUARDO MORENO RICO
CONTADOR PUBLICO
C.C. No. 1.018.441.731 de Bogotá
Tarjeta Profesional No. 298105-T

Elaborado: Lorena U.

Ingeniería y Construcción de Obras Civiles SAS

MHC Ingeniería y Construcción de Obras Civiles S.A.S
NIT. 900.904.055-1

CERTIFICACIÓN DE PAGOS DE SEGURIDAD SOCIAL Y APORTES PARAFISCALES ARTÍCULO 50 LEY 789 DE 2002

Yo, **MARIO ALBERTO HUERTAS COTES**, identificado con **C.C. No. 19.146.113 de Bogotá**, en mi condición de **Representante legal** de **MHC INGENIERIA Y CONSTRUCCION DE OBRAS CIVILES S.A.S identificada con el NIT 900.904.055-1**, certifico el pago de los aportes de seguridad social (pensión, salud y riesgos laborales), aportes parafiscales (Instituto Colombiano de Bienestar Familiar ICBF, servicio Nacional de Aprendizaje SENA y Caja de Compensación Familiar) y el cumplimiento de las obligaciones laborales , pagadas durante los últimos seis (6) meses calendario legalmente exigibles a la fecha de suscripción de este certificado.

Lo anterior en cumplimiento de lo dispuesto en el artículo 50 de la Ley 789 de 2002.

Yo, **Jorge Eduardo Cifuentes Linares**, identificado con **C.C. No. 79.901.429 de Bogotá**, y con Tarjeta Profesional No. 108597-T de la Junta Central de Contadores de Colombia, en mi condición de **Revisor fiscal** de **MHC INGENIERIA Y CONSTRUCCION DE OBRAS CIVILES S.A.S identificada con el NIT 900.904.055-1**, luego de examinar de acuerdo con las normas de auditoria generalmente aceptadas en Colombia, los Estados Financieros, certifico el pago de los aportes de seguridad social (pensión, salud y riesgos laborales), aportes parafiscales (Instituto Colombiano de Bienestar Familiar ICBF, servicio Nacional de Aprendizaje SENA y Caja de Compensación Familiar) y el cumplimiento de las obligaciones laborales , pagadas durante los últimos seis (6) meses calendario legalmente exigibles a la fecha de suscripción de este certificado.

Lo anterior en cumplimiento de lo dispuesto en el artículo 50 de la Ley 789 de 2002.

Dada en Bogotá, al primer (01) día del mes de Agosto de 2025.

MARIO ALBERTO HUERTAS COTES
Firmado digitalmente por MARIO ALBERTO HUERTAS COTES
Fecha: 2025.08.04 10:53:30 -05'00'

MARIO ALBERTO HUERTAS COTES
REPRESENTANTE LEGAL
C.C. No. 19.146.113 de Bogotá

JORGE EDUARDO CIFUENTES LINARES
Firmado digitalmente por JORGE EDUARDO CIFUENTES LINARES
Fecha: 2025.08.05 08:39:37 -05'00'

JORGE EDUARDO CIFUENTES LINARES
REVISOR FISCAL
C.C. No. 79.901.429 de Bogotá
Tarjeta Profesional No. 108597-T

Elaboro: Lorena U.

	INSTITUTO NACIONAL DE VÍAS PROCESO MISIONAL EJECUCIÓN DE PROYECTOS DE INFRAESTRUCTURA DE TRANSPORTE MANUAL DE INTERVENTORÍA OBRA PÚBLICA INFORME FINANCIERO Y PRESUPUESTAL CONTRATO DE OBRA	CÓDIGO	MEPI-MIN1-IN-15-FR-8
		VERSIÓN	1
		PÁGINA	

FECHA: 6/08/2025 (Día / Mes / Año)

UNIDAD EJECUTORA: Subdirección de Modernización de Carreteras Nacionales - Grupo Oriente

DIRECCIÓN TERRITORIAL: CUNDINAMARCA

CONTRATO DE OBRA No: 989-2021

CONTRATISTA: CONSORCIO VIAL MHC 063

MES INFORME MENSUAL: JULIO 2025

PROYECTO: CORREDOR VIAL ZIPAQUIRA-BARBOSA-BUCARAMANGA,GIRON -PIEDECUESTA

CONTRATO DE INTERVENTORÍA No.: 971-2021

INTERVENTOR: CONSORCIO ICEACSA-TPF

RELACIÓN DE REGISTROS PRESUPUESTALES DEL CONTRATO DE OBRA

Vigencia Fiscal	Registro No.	Programa-Subprograma-Proyecto	Recurso No.	Fuente de Financiación (Nación o Propios)	Contrato Principal / Adicional No.	Valor	Saldo del Acta Anterior
2021	R. P. No. 422021	C-2401-0600-41-0-2401008-02	20	Propios	989-2021	$ 9,910,906,523.00	-
		C-2401-0600-41-0-2401017-02	20	Propios	989-2021	$ 791,727,768.00	-
		C-2401-0600-41-0-2401023-02	20	Propios	989-2021	$ 533,075,232.00	-
		TOTAL				**$ 11,235,709,523.00**	
2022	R. P. No. 202422	C-2401-0600-41-0-2401008-02	13	Nación	989-2021	$ 22,599,725,501.95	-
		C-2401-0600-41-0-2401017-02	13	Nación	989-2021	$ 463,254,998.53	-
		C-2401-0600-41-0-2401023-02	13	Nación	989-2021	$ 341,781,404.52	-
	R. P. No. 546722	C-2401-0600-41-0-2401023-02	13	Nación	Adicion No 1	$ 13,601,601,038.00	-
		C-2401-0600-41-0-2401008-02	13	Nación	Adicion No 1	$ 4,978,450,040.00	-
	R. P. No. 812322	C-2401-0600-41-0-2401008-02	20	Propios	Adicion No 2	$ 39,605,717,078.00	-
		C-2401-0600-41-0-2401023-02	20	Propios	Adicion No 2	$ 394,282,922.00	-
	R. P. No.1135122	C-2401-0600-41-0-2401008-02	20	Propios	989-2021 Traslado de recursos No 1	$ 20,000,000,000.00	-
		TOTAL				**$ 101,984,812,983.00**	
2023	R. P. No. 121123	C-2401-0600-41-0-2401008-02	11	Nacion	989-2021	$ 39,479,505,905.00	-
		C-2401-0600-41-0-2401017-02	11	Nacion	989-2021	$ 833,858,997.00	-
		C-2401-0600-41-0-2401023-02	11	Nacion	989-2021	$ 615,206,527.00	-
		TOTAL				**$ 40,928,571,429.00**	
2024	R. P. No. 214424	C-2401-0600-41-51102D-2401008-02	11	Nacion	989-2021	$ 22,151,083,525.00	-
		C-2401-0600-41-51102D-2401017-02	11	Nacion	989-2021	$ 1,094,520,472.00	-
		C-2401-0600-41-51102D-2401023-02	11	Nacion	989-2021	$ 159,157,907.00	-
		C-2401-0600-41-51102D-2401008-02	16	Nacion	989-2021	$ 32,088,257,679.00	-
		C-2401-0600-41-51102D-2401017-02	16	Nacion	989-2021	$ 17,291,524.00	-
		C-2401-0600-41-51102D-2401023-02	16	Nacion	989-2021	$ 161,117,464.00	-
		TOTAL				**$ 55,671,428,571.00**	-
2025	R. P. No. 229725	C-2401-0600-41-51102D-2401008-02	11	Nacion	989-2021	$ 20,000,000,000.00	- 4,078,106,654.00
		C-2401-0600-41-51102D-2401008-02	16	Nacion	989-2021	$ 7,119,670,603.00	7,119,670,603.00
		C-2401-0600-41-51102D-2401017-02	16	Nacion	989-2021	$ 555,905,998.00	555,905,998.00
		C-2401-0600-41-51102D-2401023-02	16	Nacion	989-2021	$ 410,137,685.00	410,137,685.00
	R. P. No.119825	C -2401-0600-41-51102D-2401023-02	20	Propios	Adicion No 3	$ 9,000,000,000.00	9,000,000,000.00
		TOTAL				**$ 37,085,714,286.00**	**$ 13,007,607,632.00**

VALOR ACUMULADO DEL CONTRATO: **$ 246,906,236,792.00**

SEGUIMIENTO FINANCIERO Y PRESUPUESTAL CONTRATO DE OBRA

Acta No.	Tipo de Acta	Mes/Año de Ejecución	Valor Acta sin IVA	Valor IVA	Valor Total Ejecutado Acumulado Acta	Anticipo Amortizado Acta	Valor Total Pagado Descontando Anticipo	Saldo Anticipo por Amortizar	No. de Registro y fecha	Saldo Registro Presupuestal	Saldo del Contrato	No. y Fecha de Radicación Cuentas por Pagar INVIAS	Indicar pago según reporte SIIF		Observaciones
													SI	NO	
1	Obra	Junio 2021	$ -	$ -	$ -	$ -	$ -	$ -	No.422021 De (24/05/2021)	$ 11,235,709,523	$ 465,288,090,475				Pagada
1	Ajuste Definitivo	Junio 2021	$ -	$ -	$ -	$ -	$ -	$ -	No.422021 De (24/05/2021)	$ 11,235,709,523	$ 465,288,090,475				Pagada
2	Obra	Julio 2021	$ 856,006,600	$ 76,640,120	$ 932,646,720	$ -	$ 932,646,720	$ -	No.422021 De (24/05/2021)	$ 10,303,062,803	$ 464,355,443,755	17358, 25/02/2022	X		Pagada
2	Ajuste Definitivo	Julio 2021	$ 23,621,314	$ 69,047	$ 956,337,081	$ -	$ 23,690,361	$ -	No.422021 De (24/05/2021)	$ 10,279,372,442	$ 464,331,753,394	125292, 16/02/2022	X		Pagada
3	Obra	Agosto 2021	$ 1,701,826,111	$ 4,976,370	$ 2,663,139,562	$ -	$ 1,706,802,481	$ -	No.422021 De (24/05/2021)	$ 8,572,569,961	$ 462,624,950,913	96455, 26/10/2021	X		Pagada
3	Ajuste Definitivo	Agosto 2021	$ 88,354,885	$ 258,268	$ 2,751,752,715	$ -	$ 88,613,153	$ -	No.422021 De (24/05/2021)	$ 8,483,956,808	$ 462,536,337,760	125297, 25/02/2022	X		Pagada
4	Obra	Septiembre 2021	$ 1,629,017,284	$ 4,762,293	$ 4,385,532,292	$ -	$ 1,633,779,577	$ -	No.422021 De (24/05/2021)	$ 6,850,177,231	$ 460,902,558,183	16718, 26/02/2022	X		Pagada
4	Ajuste Definitivo	Septiembre 2021	$ 75,998,178	$ 222,149	$ 4,461,752,619	$ -	$ 76,220,327	$ -	No.422021 De (24/05/2021)	$ 6,773,956,904	$ 460,826,337,856	125303, 13/02/2022	X		Pagada
5	Obra	Octubre 2021	$ 2,486,379,830	$ 7,267,880	$ 6,955,400,329	$ -	$ 2,493,647,710	$ -	No.422021 De (24/05/2021)	$ 4,280,309,194	$ 458,332,690,146	120823, 18/12/2021	X		Pagada
5	Ajuste Definitivo	Octubre 2021	$ 124,273,332	$ 363,261	$ 7,080,036,922	$ -	$ 124,636,593	$ -	No.422021 De (24/05/2021)	$ 4,155,672,601	$ 458,208,053,553	125299, 25/02/2022	X		Pagada
6	Obra	Noviembre 2021	$ 1,467,772,666	$ 4,290,412	$ 8,552,100,000	$ -	$ 1,472,063,078	$ -	No.422021 De (24/05/2021)	$ 2,683,609,523	$ 456,735,990,475	125304, 29/12/2021	X		Pagada
6	Ajuste Definitivo	Noviembre 2021	$ 102,922,830	$ 300,851	$ 8,655,323,681	$ -	$ 103,223,681	$ -	No.422021 De (24/05/2021)	$ 2,580,385,842	$ 456,632,766,794	17165, 27/02/2022	X		Pagada
7	obra	Diciembre 2021	$ 2,572,751,048	$ 7,520,349	$ 11,235,595,078	$ -	$ 2,580,271,397	$ -	No.422021 De (24/05/2021)	$ 114,445	$ 454,052,495,397	127275, 30/12/2021	X		Pagada
8	obra	Enero 2022	$ 96,172	$ 18,273	$ 11,235,709,523	$ -	$ 114,445	$ -	No.422021 De (24/05/2021)	$ -	$ 454,052,380,952	23484, 12/03/2022	X		Pagada

Acta No.	Tipo de Acta	Mes/Año de Ejecución	Valor Acta sin IVA	Valor IVA	Valor Total Ejecutado Acumulado Acta	Anticipo Amortizado Acta	Valor Total Pagado Descontando Anticipo	Saldo Anticipo por Amortizar	No. de Registro y fecha	Saldo Registro Presupuestal	Saldo del Contrato	No. y Fecha de Radicación Cuentas por Pagar INVIAS	Indicar pago según reporte SIIF		Observaciones
													SI	NO	
8	obra	Enero 2022	$ 5,379,716,641.00	$ 15,707,334.00	$ 16,631,133,498	$ -	$ 5,395,423,975	$ -	No.202422 De (09/02/2022)	$ 18,009,337,930	$ 448,656,956,977	23484, 12/03/2022	X		Pagada
7	Ajuste Definitivo	Diciembre 2021	$ 143,281,245.00	$ 418,822.00	$ 16,774,833,565	$ -	$ 143,700,067	$ -	No.202422 De (09/02/2022)	$ 17,865,637,863	$ 448,513,256,910	23506, 11/03/2022	X		Pagada
9	obra	Febrero 2022	$ 5,386,822,235.00	$ 15,747,248.00	$ 22,177,403,048	$ -	$ 5,402,569,483	$ -	No.202422 De (09/02/2022)	$ 12,463,068,380	$ 443,110,687,427	33934, 10/04/2022	X		Pagada
9	Ajuste Provisional	Febrero 2022	$ 188,520,658.00	$ 551,060.00	$ 22,366,474,766	$ -	$ 189,071,718	$ -	No.202422 De (09/02/2022)	$ 12,273,996,662	$ 442,921,615,709	51702, 24/05/2022	X		Pagada
8	Ajuste Provisional	Enero 2022	$ 242,228,964.00	$ 708,054.00	$ 22,609,411,784	$ -	$ 242,937,018	$ -	No.202422 De (09/02/2022)	$ 12,031,059,644	$ 442,678,678,691	51669, 24/05/2022	X		Pagada
10	obra	Marzo 2022	$ 5,492,119,837.00	$ 17,639,909.00	$ 28,119,171,530	$ -	$ 5,509,759,746	$ -	No.202422 De (09/02/2022)	$ 6,521,299,898	$ 437,168,918,945	58537, 10/06/2022	X		Pagada
11	obra	Abril 2022	$ 5,993,939,994.00	$ 17,521,463.00	$ 34,130,632,987	$ -	$ 6,011,461,457	$ -	No.202422 De (09/02/2022)	$ 509,838,441	$ 431,157,457,488	52524, 24/05/2022	X		Pagada
10	Ajuste Provisional	Marzo 2022	$ 156,031,867.00	$ 456,093.00	$ 34,287,120,947	$ -	$ 156,487,960	$ -	No.202422 De (09/02/2022)	$ 353,350,481	$ 431,000,969,528	59238, 15/06/2022	X		Pagada
11	Ajuste Provisional	Abril 2022	$ 83,070,581.00	$ 242,822.00	$ 34,370,434,350	$ -	$ 83,313,403	$ -	No.202422 De (09/02/2022)	$ 270,037,078	$ 430,917,656,125	57710, 08/06/2022	X		Pagada
12	obra	Mayo 2022	$ 269,940,322.00	$ 96,756.00	$ 34,640,471,428	$ -	$ 270,037,078	$ -	No.202422 De (09/02/2022)	$ -	$ 430,647,619,047	77583, 27/07/2022	X		Pagada
12	obra	Mayo 2022	$ 4,561,185,767	$ 17,254,124	$ 39,218,911,319	$ -	$ 4,578,439,891	$ -	No.546722 De (11/05/2022)	$ 14,001,611,187	$ 444,649,230,234	77583, 27/07/2022	X		Pagada
12	Ajuste Provisional	Mayo 2022	$ 78,612,046	$ 229,789	$ 39,297,753,154	$ -	$ 78,841,835	$ -	No.546722 De (11/05/2022)	$ 13,922,769,352	$ 444,570,388,399	77577, 27/07/2022	X		Pagada
13	Obra	Junio 2022	$ 9,851,848,191	$ 30,176,093	$ 49,179,777,438	$ -	$ 9,882,024,284	$ -	No.546722 De (11/05/2022)	$ 4,040,745,068	$ 434,688,364,115	77585, 27/07/2022	X		Pagada
13	Ajuste Provisional	Junio 2022	$ 273,793,543	$ 800,320	$ 49,454,371,301	$ -	$ 274,593,863	$ -	No.546722 De (11/05/2022)	$ 3,766,151,205	$ 434,413,770,252	87625, 22/08/2022	X		Pagada
14	Obra	Julio 2022	$ 9,222,067,958	$ 196,633,413	$ 58,873,072,672	$ -	$ 9,418,701,371	$ -	No.812322 De (7/28/2022)	$ 34,347,449,834	$ 464,995,068,881	94407, 06/09/2022	X		Pagada
15	Obra	Agosto 2022	$ 7,030,671,331	$ 28,983,288	$ 65,932,727,291	$ -	$ 7,059,654,619	$ -	No.812322 De (7/28/2022)	$ 27,287,795,215	$ 457,935,414,262	100306, 19/09/2022	X		Pagada
8	Ajuste Definitivo	Enero 2022	$ 69,844,488	$ 204,161	$ 66,002,775,940	$ -	$ 70,048,649	$ -	No.812322 De (7/28/2022)	$ 27,217,746,566	$ 457,865,365,613	136898, 31/01/2023	X		Pagada
9	Ajuste Definitivo	Febrero 2022	$ 148,244,511	$ 433,330	$ 66,151,453,781	$ -	$ 148,677,841	$ -	No.812322 De (7/28/2022)	$ 27,069,068,725	$ 457,716,687,772	137654, 31/01/2023	X		Pagada
10	Ajuste Definitivo	Marzo 2022	$ 181,867,320	$ 531,612	$ 66,333,852,713	$ -	$ 182,398,932	$ -	No.812322 De (7/28/2022)	$ 26,886,669,793	$ 457,534,288,840	116444, 28/10/2022	X		Pagada
11	Ajuste Definitivo	Abril 2022	$ 200,864,520	$ 587,142	$ 66,535,304,375	$ -	$ 201,451,662	$ -	No.812322 De (7/28/2022)	$ 26,685,218,131	$ 457,332,837,178	132665, 14/02/2022	X		Pagada
12	Ajuste Definitivo	Mayo 2022	$ 216,155,291	$ 631,839	$ 66,752,091,505	$ -	$ 216,787,130	$ -	No.812322 De (7/28/2022)	$ 26,468,431,001	$ 457,116,050,048	136927, 30/01/2023	X		Pagada
13	Ajuste Definitivo	Junio 2022	$ 574,482,297	$ 1,679,256	$ 67,328,253,058	$ -	$ 576,161,553	$ -	No.812322 De (7/28/2022)	$ 25,892,269,448	$ 456,539,888,495	134252, 19/12/2022	X		Pagada
14	Ajuste Definitivo	Julio 2022	$ 1,101,288,844	$ 3,219,152	$ 68,432,761,054	$ -	$ 1,104,507,996	$ -	No.812322 De (7/28/2022)	$ 24,787,761,452	$ 455,435,380,499	117546, 01/11/2022	X		Pagada

UNIDAD EJECUTORA: Subdirección de Modernización de Carreteras Nacionales - Grupo Oriente **DIRECCIÓN TERRITORIAL:** CUNDINAMARCA

CONTRATO DE OBRA No: 989-2021 **CONTRATISTA:** CONSORCIO VIAL MHC 063

MES INFORME MENSUAL: JULIO 2025 **PROYECTO:** CORREDOR VIAL ZIPAQUIRA-BARBOSA-BUCARAMANGA,GIRON -PIEDECUESTA

CONTRATO DE INTERVENTORÍA No.: 971-2021 **INTERVENTOR:** CONSORCIO ICEACSA-TPF

15	Ajuste Definitivo	Agosto 2022	$ 1,024,823,410	$ 2,995,638	$ 69,460,580,102	$ -	$ 1,027,819,048	$ -	No.812322 De (7/28/2022)	$ 23,759,942,404	$ 454,407,561,451	134639, 23/12/2022	X		Pagada
16	Obra	Septiembre 2022	$ 7,593,958,623	$ 22,249,620	$ 77,076,788,345		$ 7,616,208,243	$ -	No.812322 De (7/28/2022)	$ 16,143,734,161	$ 446,791,353,208	115399, 28/10/2022	X		Pagada
16	Ajuste Definitivo	Septiembre 2022	$ 1,195,604,725	$ 3,494,845	$ 78,275,887,915	$ -	$ 1,199,099,570	$ -	No.812322 De (7/28/2022)	$ 14,944,634,591	$ 445,592,253,638	134492, 15/12/2022	X		Pagada
17	Obra	Octubre 2022	$ 5,314,743,936	$ 74,446,733	$ 83,665,078,584	$ -	$ 5,389,190,669	$ -	No.812322 De (7/28/2022)	$ 9,555,443,922	$ 440,203,062,969	129490, 30/11/2022	X		Pagada
17	Ajuste Provisional	Octubre 2022	$ 837,572,751	$ 2,448,290	$ 84,505,099,625	$ -	$ 840,021,041	$ -	No.812322 De (7/28/2022)	$ 8,715,422,881	$ 439,363,041,928	141930, 01/02/2023	X		Pagada
17	Ajuste Definitivo	Octubre 2022	$ 44,575,007	$ 130,296	$ 84,549,804,928	$ -	$ 44,705,303	$ -	No.812322 De (7/28/2022)	$ 8,670,717,578	$ 439,318,336,625	12390, 22/02/2023	X		Pagada
18	Obra	Noviembre 2022	$ 6,708,720,272	$ 20,152,067	$ 91,278,677,267	$ -	$ 6,728,872,339	$ -	No.812322 De (7/28/2022)	$ 1,941,845,239	$ 432,589,464,286	137963, 27/01/2023	X		Pagada
18	Ajuste Provisional	Noviembre 2022	$ 1,228,609,873	$ 3,591,321	$ 92,510,878,461	$ -	$ 1,232,201,194	$ -	No.812322 De (7/28/2022)	$ 709,644,045	$ 431,357,263,092	141953, 01/02/2023	X		Pagada
19	Obra	Diciembre 2022	$ 704,587,605	$ 5,056,440	$ 93,220,522,506	$ -	$ 709,644,045	$ -	No.812322 De (7/28/2022)	$ -	$ 430,647,619,047	141922, 01/02/2023	X		Pagada
19	Obra	Diciembre 2022	$ 9,622,972,689	$ 59,411,536	$ 102,902,906,731	$ -	$ 9,682,384,225	$ -	No. 1135122 De (10/24/2022)	$ 10,317,615,775	$ 420,965,234,822	141922, 01/02/2023	X		Pagada
19	Ajuste Provisional	Diciembre 2022	$ 2,091,059,845	$ 6,112,328	$ 105,000,078,904	$ -	$ 2,097,172,173	$ -	No. 1135122 De (10/24/2022)	$ 8,220,443,602	$ 418,868,062,649	141955, 11/02/2023	X		Pagada

Acta No.	Tipo de Acta	Mes/Año de Ejecución	Valor Acta sin IVA	Valor IVA	Valor Total Ejecutado Acumulado Acta	Anticipo Amortizado Acta	Valor Total Pagado Descontando Anticipo	Saldo Anticipo por Amortizar	No. de Registro y fecha	Saldo Registro Presupuestal	Saldo del Contrato	No. y Fecha de Radicación Cuentas por Pagar INVIAS	Indicar pago según reporte SIIF		Observaciones
													SI	NO	
20	Obra	Enero 2023	$ 1,831,866,913	$ 7,607,765	$ 106,839,553,582	$ -	$ 1,839,474,678	$ -	No. 1135122 De (10/24/2022)	$ 6,380,968,924	$ 417,028,587,971	20483, 08/03/2023	X		Pagada
20	Ajuste Provisional	Enero 2023	$ 166,728,843	$ 487,362	$ 107,006,769,787	$ -	$ 167,216,205	$ -	No. 1135122 De (10/24/2022)	$ 6,213,752,719	$ 416,861,371,766	34658, 17/04/2023	X		Pagada
21	Obra	Febrero 2023	$ 6,015,093,638	$ 18,687,555	$ 113,040,550,980	$ -	$ 6,033,781,193	$ -	No. 121123 De (02/07/2023)	$ 36,094,790,236	$ 410,827,590,573	29130, 28/03/2023	X		Pagada
21	Ajuste Provisional	Febrero 2023	$ 1,128,432,175	$ 3,298,494	$ 114,172,281,649	$ -	$ 1,131,730,669	$ -	No. 121123 De (02/07/2023)	$ 34,963,059,567	$ 409,695,859,904	37966, 20/04/2023	X		Pagada
22	Obra	Marzo 2023	$ 3,199,999,721	$ 46,914,926	$ 117,419,196,296	$ -	$ 3,246,914,647	$ -	No. 121123 De (02/07/2023)	$ 31,716,144,920	$ 406,448,945,257	36558, 18/04/2023	X		Pagada
22	Ajuste Provisional	Marzo 2023	$ 767,465,921	$ 2,243,362	$ 118,188,905,579	$ -	$ 769,709,283	$ -	No. 121123 De (02/07/2023)	$ 30,946,435,637	$ 405,679,235,974	38082, 20/04/2023	X		Pagada
23	Obra	Abril 2023	$ 3,269,573,881	$ 10,697,920	$ 121,469,177,380	$ -	$ 3,280,271,801		No. 1135122 De (10/24/2022)	$ 2,933,480,918	$ 402,398,964,173	53601, 14/06/2023	X		Pagada
23	Ajuste Provisional	Abril 2023	$ 956,134,353	$ 2,794,854	$ 122,428,106,587	$ -	$ 958,929,207		No. 1135122 De (10/24/2022)	$ 1,974,551,711	$ 401,440,034,966	53900, 15/06/2023	X		Pagada
24	Obra	Mayo 2023	$ 1,966,773,725	$ 7,777,986	$ 124,402,658,298	$ -	$ 1,974,551,711	$ -	No. 1135122 De (10/24/2022)	$ -	$ 399,465,483,255	61617, 17/07/2023	X		Pagada
24	Obra	Mayo 2023	$ 2,320,110,095	$ 9,175,323	$ 126,731,943,716	$ -	$ 2,329,285,418	$ -	No. 121123 De (02/07/2023)	$ 28,617,150,219	$ 397,136,197,837	61617, 17/07/2023	X		Pagada
24	Ajuste Provisional	Mayo 2023	$ 945,017,297	$ 2,762,358	$ 127,679,723,371	$ -	$ 947,779,655		No. 121123 De (02/07/2023)	$ 27,669,370,564	$ 396,188,418,182	64904, 06/07/2023	X		Pagada
25	Obra	Junio 2023	$ 3,217,905,526	$ 10,673,901	$ 130,908,302,798	$ -	$ 3,228,579,427	$ -	No. 121123 De (02/07/2023)	$ 24,440,791,137	$ 392,959,838,755	70343, 20/07/2023	X		Pagada
25	Ajuste Provisional	Junio 2023	$ 601,075,149	$ 1,756,989	$ 131,511,134,936	$ -	$ 602,832,138		No. 121123 De (02/07/2023)	$ 23,837,958,999	$ 392,357,006,617	76637, 09/08/2023	X		Pagada
26	Obra	Julio 2023	$ 1,084,001,313	$ 3,281,516	$ 132,598,417,765	$ -	$ 1,087,282,829	$ -	No. 121123 De (02/07/2023)	$ 22,750,676,170	$ 391,269,723,788	80363, 22/08/2023	X		Pagada
26	Ajuste Provisional	Julio 2023	$ 195,373,240	$ 571,091	$ 132,794,362,096	$ -	$ 195,944,331		No. 121123 De (02/07/2023)	$ 22,554,731,839	$ 391,073,779,457	80534, 24/08/2023	X		Pagada
18	Ajuste Definitivo	Noviembre 2022	$ 87,120,068	$ 254,659	$ 132,881,736,823	$ -	$ 87,374,727		No. 121123 De (02/07/2023)	$ 22,467,357,112	$ 390,986,404,730	81981, 25/09/2023	X		Pagada
19	Ajuste Definitivo	Diciembre 2022	$ 129,838,042	$ 379,527	$ 133,011,954,392	$ -	$ 130,217,569		No. 121123 De (02/07/2023)	$ 22,337,139,543	$ 390,856,187,161	81720, 19/09/2023	X		Pagada
20	Ajuste Definitivo	Enero 2023	$ 71,015,812	$ 207,583	$ 133,083,177,787	$ -	$ 71,223,395		No. 121123 De (02/07/2023)	$ 22,265,916,148	$ 390,784,963,766	81722, 20/09/2023	X		Pagada
21	Ajuste Definitivo	Febrero 2023	$ 149,043,160	$ 435,664	$ 133,232,656,611	$ -	$ 149,478,824		No. 121123 De (02/07/2023)	$ 22,116,437,324	$ 390,635,484,942	82174, 26/09/2023	X		Pagada
22	Ajuste Definitivo	Marzo 2023	$ 44,496,958	$ 130,068	$ 133,277,283,637	$ -	$ 44,627,026		No. 121123 De (02/07/2023)	$ 22,071,810,298	$ 390,590,857,916	81724, 21/09/2023	X		Pagada
27	Obra	Agosto 2023	$ 1,655,891,362	$ 7,359,034	$ 134,940,534,033	$ -	$ 1,663,250,396	$ -	No. 121123 De (02/07/2023)	$ 20,408,559,902	$ 388,927,607,520	81982, 22/09/2023	X		Pagada
28	Obra	Septiembre 2023	$ 2,081,745,441	$ 6,541,847	$ 137,028,821,321	$ -	$ 2,088,287,288	$ -	No. 121123 De (02/07/2023)	$ 18,320,272,614	$ 386,839,320,232	83218, 20/10/2023	X		Pagada
29	Obra	Octubre 2023	$ 2,388,482,822	$ 8,763,623	$ 139,426,067,766	$ -	$ 2,397,246,445	$ -	No. 121123 De (02/07/2023)	$ 15,923,026,169	$ 384,442,073,787	85220, 22/11/2023	X		Pagada
27	Ajuste Provisional	Agosto 2023	$ 502,880,067	$ 1,469,957	$ 139,930,417,790	$ -	$ 504,350,024	$ -	No. 121123 De (02/07/2023)	$ 15,418,676,145	$ 383,937,723,763	86223, 04/12/2024	X		Pagada
28	Ajuste Provisional	Septiembre 2023	$ 659,637,980	$ 1,928,173	$ 140,591,983,943	$ -	$ 661,566,153	$ -	No. 121123 De (02/07/2023)	$ 14,757,109,992	$ 383,276,157,610	86224, 04/12/2023	X		Pagada
29	Ajuste Provisional	Octubre 2023	$ 791,952,086	$ 2,314,937	$ 141,386,250,966	$ -	$ 794,267,023	$ -	No. 121123 De (02/07/2023)	$ 13,962,842,969	$ 382,481,890,587	89010, 05/03/2024	X		Pagada
30	Obra	Noviembre 2023	$ 4,708,466,466	$ 14,130,560	$ 146,108,847,992	$ -	$ 4,722,597,026	$ -	No. 121123 De (02/07/2023)	$ 8,040,245,943	$ 377,759,293,561	87786, 01/02/2024	X		Pagada
30	Ajuste Provisional	Noviembre 2023	$ 2,179,390,225	$ 6,370,526	$ 148,294,608,743	$ -	$ 2,185,760,751	$ -	No. 121123 De (02/07/2023)	$ 5,854,485,192	$ 375,573,532,810	87792, 16/12/2023	X		Pagada
31	Obra	Diciembre 2023	$ 4,222,178,084	$ 12,341,751	$ 152,529,128,578	$ -	$ 4,234,519,835	$ -	No. 121123 De (02/07/2023)	$ 1,619,965,357	$ 371,339,012,975	87793, 17/12/2023	X		Pagada
31	Ajuste Provisional	Diciembre 2023	$ 1,615,243,875	$ 4,721,482	$ 154,149,093,935	$ -	$ 1,619,965,357	$ -	No. 121123 De (02/07/2023)	$ -	$ 369,719,047,618	87800, 17/12/2023	X		Pagada

Acta No.	Tipo de Acta	Mes/Año de Ejecución	Valor Acta sin IVA	Valor IVA	Valor Total Ejecutado Acumulado Acta	Anticipo Amortizado Acta	Valor Total Pagado Descontando Anticipo	Saldo Anticipo por Amortizar	No. de Registro y fecha	Saldo Registro Presupuestal	Saldo del Contrato	No. y Fecha de Radicación Cuentas por Pagar INVIAS	Indicar pago según reporte SIIF		Observaciones
													SI	NO	
32	Obra	Enero 2024	$ 1,110,474,272	$ 4,242,781	$ 155,263,810,988	$ -	$ 1,114,717,053	$ -	No. 214424 De (15/03/2024)	$ 55,056,711,518	$ 368,604,330,565	1798, 03/04/2024	X		Pagada
32	Ajuste Provisional	Enero 2024	$ 352,671,948	$ 1,030,887	$ 155,617,513,823	$ -	$ 353,702,835	$ -	No. 214424 De (15/03/2024)	$ 54,703,008,683	$ 368,250,627,730	2049, 04/04/2024	X		Pagada
33	Obra	Febrero 2024	$ 3,432,134,271	$ 10,756,403	$ 159,060,404,497	$ -	$ 3,442,890,674	$ -	No. 214424 De (15/03/2024)	$ 51,260,118,009	$ 364,807,737,056	2050, 04/04/2024	X		Pagada
33	Ajuste Provisional	Febrero 2024	$ 1,265,984,654	$ 3,700,570	$ 160,330,089,721	$ -	$ 1,269,685,224	$ -	No. 214424 De (15/03/2024)	$ 49,990,432,785	$ 363,538,051,832	2451, 22/04/2024	X		Pagada
34	Obra	Marzo 2024	$ 2,805,319,125	$ 9,462,375	$ 163,144,871,221	$ -	$ 2,814,781,500	$ -	No. 214424 De (15/03/2024)	$ 47,175,651,285	$ 360,723,270,332	3109, 25/04/2024	X		Pagada
34	Ajuste Provisional	Marzo 2024	$ 1,062,552,647	$ 3,105,923	$ 164,210,529,791	$ -	$ 1,065,658,570	$ -	No. 214424 De (15/03/2024)	$ 46,109,992,715	$ 359,657,611,762	4153, 17/05/2024	X		Pagada
35	Obra	Abril 2024	$ 2,537,880,112	$ 10,527,278	$ 166,758,937,181	$ -	$ 2,548,407,390	$ -	No. 214424 De (15/03/2024)	$ 43,561,585,325	$ 357,109,204,372	4200, 20/05/2024	X		Pagada
35	Ajuste Provisional	Abril 2024	$ 1,014,861,267	$ 2,966,517	$ 167,776,764,965	$ -	$ 1,017,827,784	$ -	No. 214424 De (15/03/2024)	$ 42,543,757,541	$ 356,091,376,588	5903, 18/06/2024	X		Pagada
36	Obra	Mayo 2024	$ 2,392,821,981	$ 9,034,960	$ 170,178,621,906	$ -	$ 2,401,856,941	$ -	No. 214424 De (15/03/2024)	$ 40,141,900,600	$ 353,689,519,647	6105, 24/06/2024	X		Pagada

INSTITUTO NACIONAL DE VÍAS
PROCESO MISIONAL EJECUCIÓN DE PROYECTOS DE INFRAESTRUCTURA DE TRANSPORTE
MANUAL DE INTERVENTORÍA OBRA PÚBLICA
INFORME FINANCIERO Y PRESUPUESTAL CONTRATO DE OBRA

CÓDIGO	MEPI-MINT-IN-15-FR-8
VERSIÓN	1
PÁGINA	
FECHA	6/08/2025 (Día / Mes / Año)

UNIDAD EJECUTORA: Subdirección de Modernización de Carreteras Nacionales - Grupo Oriente
DIRECCIÓN TERRITORIAL: CUNDINAMARCA

CONTRATO DE OBRA No: 989-2021
CONTRATISTA: CONSORCIO VIAL MHC 063

MES INFORME MENSUAL: JULIO 2025
PROYECTO: CORREDOR VIAL ZIPAQUIRA-BARBOSA-BUCARAMANGA,GIRON -PIEDECUESTA

CONTRATO DE INTERVENTORÍA No.: 971-2021
INTERVENTOR: CONSORCIO ICEACSA-TPF

Acta No.	Tipo de Acta	Mes/Año de Ejecución	Valor Acta sin IVA	Valor IVA	Valor Total Ejecutado Acumulado Acta	Anticipo Amortizado Acta	Valor Total Pagado Descontando Anticipo	Saldo Anticipo por Amortizar	No. de Registro y fecha	Saldo Registro Presupuestal	Saldo del Contrato	No. y Fecha de Radicación Cuentas por Pagar INVIAS	Indicar pago según reporte SIIF		Observaciones
													SI	NO	
37	Obra	Junio 2024	$ 2,153,952,065	$ 6,654,888	$ 172,339,228,859	$ -	$ 2,160,606,953	$ -	No. 214424 De (15/03/2024)	$ 37,981,293,647	$ 351,528,912,694	6533, 28/06/2024	X		Pagada
36	Ajuste Provisional	Mayo 2024	$ 633,411,375	$ 1,851,509	$ 172,974,491,743	$ -	$ 635,262,884	$ -	No. 214424 De (15/03/2024)	$ 37,346,030,763	$ 350,893,649,810	7341, 19/07/2024	X		Pagada
37	Ajuste Provisional	Junio 2024	$ 727,508,298	$ 2,126,563	$ 173,704,126,604	$ -	$ 729,634,861	$ -	No. 214424 De (15/03/2024)	$ 36,616,395,902	$ 350,164,014,949	7495, 22/07/2022	X		Pagada
38	Obra	Julio 2024	$ 2,564,411,273	$ 8,045,385	$ 176,276,583,262	$ -	$ 2,572,456,658	$ -	No. 214424 De (15/03/2024)	$ 34,043,939,244	$ 347,591,558,291				Pagada
38	Ajuste Provisional	Julio 2024	$ 1,079,624,338	$ 3,155,825	$ 177,359,363,425	$ -	$ 1,082,780,163	$ -	No. 214424 De (15/03/2024)	$ 32,961,159,081	$ 346,508,778,128	10274, 30/08/2024			Pagada
39	Obra	Agosto 2024	$ 2,827,067,584	$ 14,333,224	$ 180,200,764,233	$ -	$ 2,841,400,808	$ -	No. 214424 De (15/03/2024)	$ 30,119,758,273	$ 343,667,377,320				Pagada
39	Ajuste Provisional	Agosto 2024	$ 1,173,241,738	$ 3,429,476	$ 181,377,435,447	$ -	$ 1,176,671,214	$ -	No. 214424 De (15/03/2024)	$ 28,943,087,059	$ 342,490,706,106				Pagada
40	Obra	Septiembre 2024	$ 3,632,674,932	$ 11,774,860	$ 185,021,885,239	$ -	$ 3,644,449,792	$ -	No. 214424 De (15/03/2024)	$ 25,298,637,267	$ 338,846,256,314	14222, 31/10/2024			Pagada
41	Obra	Octubre 2024	$ 2,913,326,677	$ 9,029,323	$ 187,944,241,239	$ -	$ 2,922,356,000	$ -	No. 214424 De (15/03/2024)	$ 22,376,281,267	$ 335,923,900,314	16738, 28/11/2024			Pagada
40	Ajuste Provisional	Septiembre 2024	$ 1,598,009,911	$ 4,671,106	$ 189,546,922,256	$ -	$ 1,602,681,017	$ -	No. 214424 De (15/03/2024)	$ 20,773,600,250	$ 334,321,219,297	16913, 02/12/2024			Pagada
41	Ajuste Provisional	Octubre 2024	$ 1,096,364,015	$ 3,204,756	$ 190,646,491,027	$ -	$ 1,099,568,771	$ -	No. 214424 De (15/03/2024)	$ 19,674,031,479	$ 333,221,650,526	17103, 04/12/2024			Pagada
42	Obra	Noviembre 2024	$ 3,762,610,727	$ 11,647,055	$ 194,420,748,809	$ -	$ 3,774,257,782	$ -	No. 214424 De (15/03/2024)	$ 15,899,773,697	$ 329,447,392,744	18167, 12/12/2024			Pagada
43	Obra	Diciembre 2024	$ 4,262,294,477	$ 152,188,934	$ 198,835,232,220		$ 4,414,483,411	$ -	No. 214424 De (15/03/2024)	$ 11,485,290,286	$ 325,032,909,333	19104, 16/12/2024			Pagada
42	Ajuste Provisional	Noviembre 2024	$ 1,313,115,145	$ 3,838,336	$ 200,152,185,701	$ -	$ 1,316,953,481		No. 214424 De (15/03/2024)	$ 10,168,336,805	$ 323,715,955,852	18981, 16/12/2024			Pagada
43	Ajuste Provisional	Diciembre 2024	$ 1,537,246,675	$ 4,493,490	$ 201,693,925,866	$ -	$ 1,541,740,165		No. 214424 De (15/03/2024)	$ 8,626,596,640	$ 322,174,215,687	18847, 16/12/2024			Pagada
23	Ajuste Definitivo	Abril 2023	$ 52,957,145	$ 154,798	$ 201,747,037,809	$ -	$ 53,111,943		No. 214424 De (15/03/2024)	$ 8,573,484,697	$ 322,121,103,744	19107, 16/12/2024			Pagada
24	Ajuste Definitivo	Mayo 2023	$ 15,601,927	$ 45,606	$ 201,762,685,342	$ -	$ 15,647,533		No. 214424 De (15/03/2024)	$ 8,557,837,164	$ 322,105,456,211	19107, 16/12/2024			Pagada
25	Ajuste Definitivo	Junio 2023	$ 3,752,490	$ 10,969	$ 201,766,448,801	$ -	$ 3,763,459		No. 214424 De (15/03/2024)	$ 8,554,073,705	$ 322,101,692,752	19107, 16/12/2024			Pagada
26	Ajuste Definitivo	Julio 2023	$ 2,421,909	$ 7,080	$ 201,768,877,790	$ -	$ 2,428,989		No. 214424 De (15/03/2024)	$ 8,551,644,716	$ 322,099,263,763	19107, 16/12/2024			Pagada
27	Ajuste Definitivo	Agosto 2023	$ 56,898,691	$ 166,320	$ 201,825,942,801	$ -	$ 57,065,011		No. 214424 De (15/03/2024)	$ 8,494,579,705	$ 322,042,198,752	19107, 16/12/2024			Pagada
28	Ajuste Definitivo	Septiembre 2023	$ 38,555,895	$ 112,702	$ 201,864,611,398	$ -	$ 38,668,597		No. 214424 De (15/03/2024)	$ 8,455,911,108	$ 322,003,530,155	19107, 16/12/2024			Pagada
29	Ajuste Definitivo	Octubre 2023	$ 39,816,425	$ 116,386	$ 201,904,544,209	$ -	$ 39,932,811		No. 214424 De (15/03/2024)	$ 8,415,978,297	$ 321,963,597,344	19107, 16/12/2024			Pagada
30	Ajuste Definitivo	Noviembre 2023	$ 191,832,862	$ 560,742	$ 202,096,937,813	$ -	$ 192,393,604		No. 214424 De (15/03/2024)	$ 8,223,584,693	$ 321,771,203,740	19107, 16/12/2024			Pagada
31	Ajuste Definitivo	Diciembre 2023	$ 102,130,994	$ 298,537	$ 202,199,367,344	$ -	$ 102,429,531		No. 214424 De (15/03/2024)	$ 8,121,155,162	$ 321,668,774,209	19107, 16/12/2024			Pagada
32	Ajuste Definitivo	Enero 2024	$ 40,772,357	$ 119,181	$ 202,240,258,882	$ -	$ 40,891,538		No. 214424 De (15/03/2024)	$ 8,080,263,624	$ 321,627,882,671	19520, 17/12/2024			Pagada
33	Ajuste Definitivo	Febrero 2024	$ 67,652,072	$ 197,753	$ 202,308,108,707	$ -	$ 67,849,825		No. 214424 De (15/03/2024)	$ 8,012,413,799	$ 321,560,032,846	19520, 17/12/2024			Pagada
34	Ajuste Definitivo	Marzo 2024	$ 22,994,408	$ 67,215	$ 202,331,170,330	$ -	$ 23,061,623		No. 214424 De (15/03/2024)	$ 7,989,352,176	$ 321,536,971,223	19520, 17/12/2024			Pagada
35	Ajuste Definitivo	Abril 2024	$ 85,802,686	$ 250,808	$ 202,417,223,824	$ -	$ 86,053,494		No. 214424 De (15/03/2024)	$ 7,903,298,682	$ 321,450,917,729	19520, 17/12/2024			Pagada
36	Ajuste Definitivo	Mayo 2024	$ 59,587,545	$ 174,179	$ 202,476,985,548	$ -	$ 59,761,724		No. 214424 De (15/03/2024)	$ 7,843,536,958	$ 321,391,156,005	19520, 17/12/2024			Pagada
37	Ajuste Definitivo	Junio 2024	$ 9,077,121	$ 26,533	$ 202,486,089,202	$ -	$ 9,103,654		No. 214424 De (15/03/2024)	$ 7,834,433,304	$ 321,382,052,351	19520, 17/12/2024			Pagada
38	Ajuste Definitivo	Julio 2024	$ 63,229,449	$ 184,825	$ 202,549,503,476	$ -	$ 63,414,274		No. 214424 De (15/03/2024)	$ 7,771,019,030	$ 321,318,638,077	19520, 17/12/2024			Pagada
39	Ajuste Definitivo	Agosto 2024	$ 73,843,117	$ 215,849	$ 202,623,562,442	$ -	$ 74,058,966		No. 214424 De (15/03/2024)	$ 7,696,960,064	$ 321,244,579,111	19520, 17/12/2024			Pagada
40	Ajuste Definitivo	Septiembre 2024	$ 128,381,682	$ 375,270	$ 202,752,319,394	$ -	$ 128,756,952		No. 214424 De (15/03/2024)	$ 7,568,203,112	$ 321,115,822,159	19520, 17/12/2024			Pagada
41	Ajuste Definitivo	Octubre 2024	$ 21,955,210	$ 64,177	$ 202,774,338,781	$ -	$ 22,019,387	$ -	No. 214424 De (15/03/2024)	$ 7,546,183,725	$ 321,093,802,772	19520, 17/12/2024			Pagada
42	Ajuste Definitivo	Noviembre 2024	$ 18,047,910	$ 52,753	$ 202,792,439,444	$ -	$ 18,100,663	$ -	No. 214424 De (15/03/2024)	$ 7,028,083,062	$ 321,075,702,109				Pagada
44	Obra	Enero 2025	$ 422,744,512	$ 5,272,189	$ 203,220,456,145	$ -	$ 428,016,701	$ -	No. 214424 De (15/03/2024)	$ 6,600,066,361	$ 320,647,685,408				Pagada
43	Ajuste Definitivo	Diciembre 2024	$ 52,433,795	$ 153,268	$ 203,273,043,208	$ -	$ 52,587,063	$ -	No. 214424 De (15/03/2024)	$ 6,547,479,298	$ 320,595,098,345	993, 10/03/2025			Pagada
44	Ajuste Provisional	Enero 2025	$ 190,122,167	$ 555,742	$ 203,463,721,117	$ -	$ 190,677,909	$ -	No. 214424 De (15/03/2024)	$ 6,356,801,389	$ 320,404,420,436	991, 10/03/2025			Pagada
45	Obra	Febrero 2025	$ 2,228,167,763	$ 9,293,179	$ 205,701,182,059	$ -	$ 2,237,460,942	$ -	No. 214424 De (15/03/2024)	$ 4,119,340,447	$ 318,166,959,494				Pagada
45	Ajuste Provisional	Febrero 2025	$ 894,737,703	$ 2,615,388	$ 206,598,535,150	$ -	$ 897,353,091	$ -	No. 214424 De (15/03/2024)	$ 3,221,987,356	$ 317,269,606,403				Pagada
44	Ajuste Definitivo	Enero 2025	$ 9,574,719	$ 27,987	$ 206,608,137,856	$ -	$ 9,602,706	$ -	No. 214424 De (15/03/2024)	$ 3,212,384,650.00	$ 317,260,003,697				Pagada
46	Obra	Marzo 2025	$ 3,170,982,481	$ 41,402,169	$ 209,820,522,506	$ -	$ 3,212,384,650.00	$ -	No. 214424 De (15/03/2024)	$ -	$ 314,047,619,047				Pagada
46	Obra	Marzo 2025	$ 206,848,936	$ 2,700,739	$ 210,030,072,181	$ -	$ 209,549,675	$ -	No. 229725 De (01/04/2025)	$ 27,876,164,611	$ 313,838,069,372				Pagada
46	Ajuste Provisional	Marzo 2025	$ 1,786,742,812	$ 5,222,787	$ 211,822,037,780	$ -	$ 1,791,965,599	$ -	No. 229725 De (01/04/2025)	$ 26,084,199,012	$ 312,046,103,773				Pagada
45	Ajuste Definitivo	Febrero 2025	$ 50,682,063	$ 148,147	$ 211,872,867,990	$ -	$ 50,830,210	$ -	No. 229725 De (01/04/2025)	$ 26,033,368,802	$ 311,995,273,563				Pagada
47	Obra	Abril 2025	$ 2,213,490,359	$ 9,042,393	$ 214,095,400,742	$ -	$ 2,222,532,752	$ -	No. 229725 De (01/04/2025)	$ 23,810,836,050	$ 309,772,740,811				Pagada
47	Ajuste Provisional	Abril 2025	$ 1,145,682,833	$ 3,348,919	$ 215,244,432,494	$ -	$ 1,149,031,752	$ -	No. 229725 De (01/04/2025)	$ 22,661,804,298	$ 308,623,709,059				Pagada
46	Ajuste Definitivo	Marzo 2025	$ 16,474,584	$ 48,156	$ 215,260,955,234	$ -	$ 16,522,740	$ -	No. 229725 De (01/04/2025)	$ 22,645,281,558	$ 308,607,186,319				Pagada
48	Obra	Mayo 2025	$ 3,415,960,774	$ 246,109,935	$ 218,923,025,943	$ -	$ 3,662,070,709	$ -	No. 229725 De (01/04/2025)	$ 18,983,210,849	$ 304,945,115,610				Pagada
48	Ajuste Provisional	Mayo 2025	$ 1,231,233,887	$ 3,598,991	$ 220,157,858,821	$ -	$ 1,234,832,878	$ -	No. 229725 De (01/04/2025)	$ 17,748,377,971	$ 303,710,282,732				Pagada
47	Ajuste Definitivo	Abril 2025	$ 4,947,989	$ 14,464	$ 220,162,821,274	$ -	$ 4,962,453	$ -	No. 229725 De (01/04/2025)	$ 17,743,415,518	$ 303,705,320,279				Pagada
49	Obra	Junio 2025	$ 3,667,835,331	$ 21,016,277	$ 223,851,672,882	$ -	$ 3,688,851,608	$ -	No. 229725 De (01/04/2025)	$ 14,054,563,910	$ 300,016,468,671				No Pagada

	INSTITUTO NACIONAL DE VÍAS PROCESO MISIONAL EJECUCIÓN DE PROYECTOS DE INFRAESTRUCTURA DE TRANSPORTE MANUAL DE INTERVENTORÍA OBRA PÚBLICA **INFORME FINANCIERO Y PRESUPUESTAL CONTRATO DE OBRA**	CÓDIGO	MEPI-MINT-IN-15-FR-8
		VERSIÓN	1
		PÁGINA	

FECHA: 6/08/2025 (Día / Mes / Año)

UNIDAD EJECUTORA: Subdirección de Modernización de Carreteras Nacionales - Grupo Oriente

DIRECCIÓN TERRITORIAL: CUNDINAMARCA

CONTRATO DE OBRA No: 989-2021

CONTRATISTA: CONSORCIO VIAL MHC 063

MES INFORME MENSUAL: JULIO 2025

PROYECTO: CORREDOR VIAL ZIPAQUIRA-BARBOSA-BUCARAMANGA,GIRON -PIEDECUESTA

CONTRATO DE INTERVENTORÍA No.: 971-2021

INTERVENTOR: CONSORCIO ICEACSA-TPF

48	Ajuste Definitivo	Mayo 2025	-$ 8,974,547	-$ 26,233	$ 223,842,672,102	$ -	-$ 9,000,780	$ -	No. 229725 De (01/04/2025)	$ 14,063,564,690	$ 300,025,469,451				No Pagada
49	Ajuste Provisional	Junio 2025	$ 1,052,879,411	$ 3,077,647	$ 224,898,629,160	$ -	$ 1,055,957,058	$ -	No. 229725 De (01/04/2025)	$ 13,007,607,632	$ 298,969,512,393				No Pagada
50	Obra	Julio 2025	$ 4,174,148,541	$ 13,768,000	$ 229,086,545,701	$ -	$ 4,187,916,541	$ -	No. 229725 De (01/04/2025)	$ 8,819,691,091	$ 303,781,595,852				No Pagada
TOTALES															

Todas las Actas aprobadas por la Interventoría deben relacionarse esten o no facturadas.

RESUMEN FINANCIERO ACUMULADO

	VALOR BÁSICO	IVA	TOTAL
OBRA	$ 172,508,639,700	$ 504,256,024	**$ 173,012,895,724**
PROVISIÓN PARA AJUSTES, USO DE OPCIÓN, OBRAS COMPLEMENTARIAS Y/O ADICIONALES	$ 41,862,988,897	$ 122,368,736	**$ 41,985,357,633**
JORNADAS DE TRABAJO 24 HORAS DIARIAS 7 DÍAS DE LA SEMANA E ILUMINACIÓN	$ -		**$ -**
ESTUDIOS Y DISEÑOS	$ 3,981,063,707	$ 756,402,105	**$ 4,737,465,812**
GESTIÓN PREDIAL (PREACTA)	$ 7,063,979,473	$ 127,210,042	**$ 7,191,189,515**
GESTIÓN SOCIAL (PREACTA)	$ 1,914,619,039	$ 8,926,317	**$ 1,923,545,356**
GESTIÓN AMBIENTAL (PREACTA)	$ 233,210,888	$ -	**$ 233,210,888**
PROVISIÓN PARA IMPLEMENTACIÓN DEL PROTOCOLO DE BIOSEGURIDAD POR COVID-19	$ 2,797,546		**$ 2,797,546**
ADMINISTRACIÓN- PROVISIÓN PARA IMPLEMENTACIÓN DEL PROTOCOLO DE BIOSEGURIDAD POR COVID-19	$ 69,939	$ 13,288	**$ 83,227**
VALOR TOTAL	$ 227,567,369,189	$ 1,519,176,512	**$ 229,086,545,701**

***Estos conceptos deben corresponder a los relacionados en la propuesta económica aprobada.**

NOTA:
Es responsabilidad del Interventor realizar la comparación del formato con el reporte SIIF e incluir las aclaraciones pertinentes.

Firma
Nombre: PABLO CESAR MOLINA BALMAS
Director de Obra
Matricula Profesional No.: 25202105926CND

Firma
Nombre: LUIS ANTONIO RUEDA RUEDA
Director de Interventoría
Matricula Profesional No.: 68202-16905 STDER

Original: Informe mensual de Interventoría. Archivo de Gestión del INVIAS.
Copias: Interventor y Dirección Territorial.

INSTITUTO NACIONAL DE VIAS
PROCESO MISIONAL EJECUCIÓN DE PROYECTOS DE INFRAESTRUCTURA DE TRANSPORTE
MANUAL DE INTERVENTORÍA OBRA PÚBLICA
SEGUIMIENTO AL PROGRAMA DE INVERSIONES

CÓDIGO	MEP-MNT-IN-6-FR-2
VERSIÓN	1
PÁGINA	1 de 12
FECHA	06/08/2025 (Día / Mes / Año)

UNIDAD EJECUTORA: Subdirección de Modernización de Carreteras Nacionales - Grupo Oriente

DIRECCIÓN TERRITORIAL: CUNDINAMARCA

ACTA DE RECIBO PARCIAL DE OBRA No. 50 **DE** JULIO 2025 (Indicar mes y año)

SEGUIMIENTO No. 50 (La numeración debe ser consecutiva y corresponder al número del Acta de recibo parcial de obra)

VALOR BÁSICO ACTA RECIBO PARCIAL DE OBRA: $ 3,433,730,254.00

CONTRATO No: 989 DE 2021

OBJETO:
MEJORAMIENTO MEDIANTE LA CONSTRUCCIÓN Y MANTENIMIENTO, GESTION PREDIAL, SOCIAL Y AMBIENTAL SOSTENIBLE DE LA RUTA DE LOS COMUNEROS (ZIPAQUIRÁ -BARBOSA -BUCARAMANGA; GIRÓN -PIEDECUESTA) EN LOS DEPARTAMENTOS DE CUNDINAMARCA, BOYACÁ Y SANTANDER, EN MARCO DE LA REACTIVACIÓN ECONOMICA,MEDIANTE EL PROGRAMA DE OBRA PUBLICA "VÍAS PARA LA LEGALIDAD Y LA REACTIVACIÓN VISIÓN 2030"MÓDULO 1.

CONTRATISTA: CONSORCIO VIAL MHC 063

CONTRATO DE INTERVENTORÍA No.: 971- 2021 **INTERVENTOR:** CONSORCIO ICEACSA-TPF

PLAZO INICIAL: 114 MESES (En meses según contrato principal)

PLAZO ACUMULADO: 112 MESES (En meses según las prórrogas sin suspensiones)

FECHA DE INICIO DEL CONTRATO: 21/06/2021 (Indique día/mes/año)

FECHA DE VENCIMIENTO ACTUAL: 31/08/2030 (Incluidas las suspensiones, indique día/mes/año)

FECHA DE SUSPENSIÓN: N/A (Indique la suspensión que corresponda con el periodo del acta)

FECHA DE REANUDACIÓN: (Indique día/mes/año)

VALOR INICIAL (incluido IVA) **(A):** $ 465,288,090,475.00 (Según contrato principal)

VALOR ADICIONES (incluido IVA) **(B):** $ 67,580,051,078.00

VALOR ACUMULADO (incluido IVA) **(C=A+B):** $ 532,868,141,553.00

GRANDES PARTIDAS DE PAGO (GPP)	(VALOR INICIAL OBRA PROGRAMADA) Miles de pesos VALOR ACTUALIZADO OBRA PROGRAMADA Miles de pesos	((%) OBRA PROGRAMADA) (%) ACTUALIZADO OBRA PROGRAMADA	(%) EJECUTADO / VALOR TOTAL OBRA PROGRAMADA VALOR OBRA EJECUTADA ACUMULADA Miles de pesos	% Programado / $ Valor Programado / % Ejecutado	1 jun-21	2 jul-21	3 ago-21	4 sep-21	5 oct-21	6 nov-21	7 dic-21	8 ene-22	9 feb-22	10 mar-22
EXPLANACIONES	($ 21,515,584.16) $81,370,952	(6.05%) 24.56%	11.85% $39,268,543	% P $ P $ E % E	0.000%	0.000%	0.000%	0.000%	0.000%	0.017% $ 20,544 $ 71,421 0.060%	0.057% $ 269,502 $ 213,053 0.060%	0.147% $ 520,916 $ 509,955 0.14%	0.234% $ 851,190 $ 1,103,359 0.31%	0.374% $ 1,290,662 $ 1,709,022 0.48%
BASES, SUBBASES Y AFIRMADOS	($ 46,601,026.00) $46,185,058	(13.10%) 13.94%	6.43% $21,296,781	% P $ P $ E % E	0.000%	0.000%	0.000%	0.000%	0.000%	0.000%	0.000%	0.000%	0.018% $ 190,450 $ 72,535 0.02%	0.151% $ 356,897 $ 72,535 0.020%
PAVIMENTOS ASFALTICOS	($ 50,804,619.70) $78,426,395	(14.28%) 23.68%	15.02% $49,768,050	% P $ P $ E % E	0.000%	0.002% $ 8,994 $ 456,960 0.129%	0.564% $ 2,088,000 $ 2,149,128 0.604%	0.058% $ 2,495,641 $ 2,149,043 1.053%	1.355% $ 4,601,853 $ 6,200,617 1.743%	1.952% $ 6,767,191 $ 7,527,628 2.116%	2.472% $ 8,550,194 $ 8,550,041 2.116%	2.496% $ 8,886,026 $ 10,950,071 3.08%	2.533% $ 9,015,286 $ 12,237,730 3.44%	2.652% $ 9,495,287 $ 13,002,546 3.655%
PAVIMENTOS DE CONCRETO	($ 780,270.40) $0	(0.22%) 0.00%	0.00% $0	% P $ P $ E % E	0.000%	0.000%	0.000%	0.000%	0.000%	0.000%	0.000%	0.000%	0.000%	0.000%
ESTRUCTURA Y DRENAJES	($ 198,553,897.91) $86,060,101	(55.82%) 25.98%	0.48% $31,397,536	% P $ P $ E % E	0.000%	0.000%	0.001%	0.014% $ 44,090 $ 17,726 0.005%	0.030% $ 107,405 $ 65,552 0.017%	0.076% $ 265,500 $ 165,382 0.044%	0.100% $ 357,043 $ 252,437 0.07%	0.155% $ 550,979 $ 343,523 0.15%	0.243% $ 864,323 0.243%
SEÑALIZACIÓN Y SEGURIDAD	($ 5,732,586.70) $10,167,778	(1.61%) 3.07%	2.29% $7,585,169	% P $ P $ E % E	0.000%	0.000%	0.000%	0.003% $ 9,282 $ 11,606 0.012%	0.073% $ 258,111 $ 42,386 0.018%	0.074% $ 262,588 $ 58,454 0.022%	0.077% $ 275,452 $ 63,351 0.054%	0.083% $ 295,960 $ 160,462 0.13%	0.086% $ 305,544 $ 403,879 0.15%	0.088% $ 315,864 $ 516,088 0.172%
OBRAS SUBTERRANEAS	($ 18,970,842.08) $0	(5.33%) 0.00%	0.00% $0	% P $ P $ E % E	0.000%	0.000%	0.000%	0.000%	0.000%	0.000%	0.000%	0.000%	0.000%	0.000%
OBRAS VARIAS	($ 4,548,271.00) $2,795,893	(1.28%) 0.84%	0.60% $1,989,478	% P $ P $ E % E	0.000%	0.000%	0.000%	0.000%	0.000%	0.000%	0.000%	0.000%	0.000%	0.000%
TRANSPORTES	($ 8,228,339.90) $26,247,863	(2.31%) 7.92%	6.40% $21,203,083	% P $ P $ E % E	0.000%	0.000%	0.000%	0.000%	0.000%	0.067% $ 22,664 0.000%	0.022% $ 77,460 $ 84,119 0.024%	0.022% $ 76,540 $ 522,761 0.15%	0.022% $ 76,060 $ 1,312,456 0.37%	0.022% $ 76,640 $ 2,403,402 0.676%
NO PREVISTOS	($ 0.00) $0	(0.00%) 0.00%	0.00% $0	% P $ P $ E % E	0.000%	0.000%	0.000%	0.000%	0.000%	0.000%	0.127% $ 465,357 $ 121,467 0.203%	0.159% $ 595,053 $ 546,376 0.84%	0.226% $ 864,256 $ 2,567,906 1.49%	0.282% $ 967,997 $ 3,547,398 2.221%
VALOR BÁSICO DE OBRA (A)	($ 355,735,437.86)	100%	52.08%											
VALOR BÁSICO DE OBRA ACTUALIZADO (A')	$331,254,040	100%	$172,508,639.70											

NOTAS SEGUIMIENTO AL PROGRAMA DE INVERSIONES:

1. Indicar los ítems de pago agrupados en cada GPP.
2. El Programa de Inversiones debe ser consistente con el Programa de Obra aprobado.
3. El porcentaje programado de cada GPP se calcula teniendo en cuenta la relación entre el valor de la GPP y el "Valor básico de obra programada".
4. El Programa de Inversiones se calcula considerando el Valor básico de la obra (sin incluir provisiones e IVA).
5. Para los contratos en los cuales se tengan considerados ítems de obra que no se puedan agrupar por GPP, se debe diligenciar el formato con los ítems de obra.

CONVENCIONES		
TIPO DE DIBUJO	PROGRAMADO	EJECUTADO
BARRAS	Actual	$ Valor
CURVAS		

INVERSIÓN OBRA PROGRAMADA MES	%	**0.00%**	**0.00%**	**0.56%**	**0.40%**	**0.47%**	**0.59%**	**0.78%**	**0.26%**	**0.47%**
	VALOR (Miles de Pesos)	**$0**	**$8,684**	**$1,997,366**	**$1,409,652**	**$1,664,361**	**$2,081,847**	**$2,777,950**	**$916,302**	**$1,657,127**
INVERSIÓN OBRA PROGRAMADA ACUMULADA	%	**0.00%**	**0.00%**	**0.56%**	**0.96%**	**1.43%**	**2.01%**	**2.79%**	**3.24%**	**3.71%**
	VALOR (Miles de Pesos)	**$0**	**$8,684**	**$2,006,050**	**$3,415,702**	**$5,080,064**	**$7,161,910**	**$9,939,861**	**$10,859,237**	**$13,191,467**
INVERSIÓN OBRA EJECUTADA MES	%	**0.00%**	**0.13%**	**0.48%**	**0.46%**	**0.70%**	**0.41%**	**0.72%**	**1.51%**	**1.54%**
	VALOR (Miles de Pesos)	**$0**	**$458,960**	**$1,700,773**	**$1,626,696**	**$2,496,380**	**$1,467,773**	**$2,572,751**	**$5,379,513**	**$5,493,544**
INVERSIÓN OBRA EJECUTADA ACUMULADA	%	**0.00%**	**0.13%**	**0.61%**	**1.08%**	**1.76%**	**2.18%**	**2.90%**	**4.41%**	**5.93%**
	VALOR (Miles de Pesos)	**$0**	**$458,960**	**$2,159,733**	**$3,786,429**	**$6,274,809**	**$7,742,582**	**$10,315,333**	**$15,695,145**	**$21,081,294**	**$26,964,838**

* Las provisiones y otros conceptos que se registren en el presente cuadro deben corresponder con los relacionados en la propuesta económica aprobada o modificación contractual.
Incluye IVA, debe sumar el valor total del contrato.

PROVISIONES Y OTROS CONCEPTOS*	VALOR INICIAL VALOR ACTUALIZADO	VALOR EJECUTADO	% DE EJECUCIÓN
PROVISIÓN PARA AJUSTES , OBRAS COMPLEMENTARIAS Y/O ADICIONALES	$ 27,957,104.34 $ 136,480,362.43	$ 41,862,988.90	30.67%
PROVISIÓN PARA JORNADAS DE TRABAJO 24 HORAS DIARIAS 7 DIAS DE LA SEMANA	$ 1,200,000.00 $ 1,200,000.00	$ -	0.00%
VALOR IVA (OBRA) (19% SOBRE UTILIDAD OBRA)	$ 1,125,070.51 $ 1,370,731.33	$ 626,624.76	45.71%
REVISIÓN, AJUSTE Y/O ACTUALIZACIÓN Y/O MODIFICACIÓN Y/O COMPLEMENTACIÓN DE LOS ESTUDIOS Y DISEÑOS Y/O ELABORACION DEL CÁLCULO DE LA ESTRUCTURA DEL PAVIMENTO Y/O CÁLCULOS ESTRUCTURALES Y/O DE OBRAS REQUERIDAS PARA GARANTIZAR LA ESTABILIDAD DE LA INFRAESTRUCTURA VIAL	$ 2,640,000.00 $ 2,640,000.00	$ 2,640,000.00	100.00%
IVA - REVISIÓN, AJUSTE Y/O ACTUALIZACIÓN Y/O MODIFICACIÓN Y/O COMPLEMENTACIÓN DE LOS ESTUDIOS Y DISEÑOS Y/O ELABORACION DEL CÁLCULO DE LA ESTRUCTURA DEL PAVIMENTO Y/O CÁLCULOS ESTRUCTURALES Y/O DE OBRAS REQUERIDAS PARA GARANTIZAR LA ESTABILIDAD DE LA INFRAESTRUCTURA VIAL	$ 501,600.00 $ 501,600.00	$ 501,600.00	100.00%
PROVISION PARA ESTUDIOS Y DISEÑOS DE SITIOS CRITICOS NUEVOS Y LOS REQUERIDOS PARA OBTENER LA MODIFICACION DE LA LICENCIA AMBIENTAL, MONTO AGOTABLE	$ - $ 4,698,521.78	$ 1,341,063.71	28.542%
IVA PROVISIÓN PARA ESTUDIOS Y DISEÑOS DE SITIOS CRITICOS NUEVOS Y LOS REQUERIDOS PARA OBTENER LA MODIFICACION DE LA LICENCIA AMBIENTAL, MONTO AGOTABLE	$ - $ 892,719.14	$ 254,802.11	28.54%
GESTIÓN SOCIAL, PREDIAL Y AMBIENTAL SOSTENIBLE (incluye PMA Licencia ambiental IVA19%)	$ 75,778,877.77 $ 53,827,286.18	$ 9,347,945.76	17.367%
PROVISION PARA IMPLEMENTACIÓN DEL PROTOCOLO DE BIOSEGURIDAD POR COVID-19 (INCLUYE IVA)	$ 350,000.00 $ 2,880.77	$ 2,880.77	100.00%
VALOR TOTAL PROVISIONES Y OTROS CONCEPTOS (B)	$ 109,552,652.62	$ 56,577,906.00	28.06%
VALOR TOTAL PROVISIONES Y OTROS CONCEPTOS ACTUALIZADAS (B')	$ 201,614,101.63		
VALOR ACUMULADO DEL CONTRATO C=(A+B)	**$ 465,288,090.48**	**$ 229,086,545.70**	**42.99%**
VALOR ACUMULADO ACTUALIZADO DEL CONTRATO C'=(A'+B')	**$ 532,868,141.55**		

NOTA:
La información consignada en el presente documento es responsabilidad exclusiva del Contratista de Obra y de la Interventoría, debe corresponder con el Programa de Inversiones, Programa de Obra y el Acta de Recibo Parcial de Obra y reflejar la realidad de la ejecución del contrato.

OBSERVACIONES:

Aprueba Firma: MARIO ALBERTO HUERTAS COTES (Firmado digitalmente por MARIO ALBERTO HUERTAS COTES Fecha: 2025.08.06 17:03:51 -05'00')

Nombre: MARIO ALBERTO HUERTAS COTES

Representante legal o apoderado del Contratista

Matrícula Profesional No.: 14502 CND

Aprueba Firma:

Nombre: LUIS ANTONIO RUEDA RUEDA

Representante legal o apoderado del Interventor

Matrícula Profesional No.: 68202-16965 STDER

Original: Anexo para el pago de la cuenta. (Subdirección Financiera).
Copias: Unidad Ejecutora, Contratista, Interventor y Dirección Territorial.

INSTITUTO NACIONAL DE VIAS
PROCESO MISIONAL EJECUCIÓN DE PROYECTOS DE INFRAESTRUCTURA DE TRANSPORTE
MANUAL DE INTERVENTORÍA OBRA PÚBLICA
SEGUIMIENTO AL PROGRAMA DE INVERSIONES

CÓDIGO	MEPI-MN1-IN-6-FR-2
VERSIÓN	1
PÁGINA	2 de 12
FECHA (Día / Mes / Año)	04/08/2025

UNIDAD EJECUTORA: Subdirección de Modernización de Carreteras Nacionales - Grupo Oriente

DIRECCIÓN TERRITORIAL: CUNDINAMARCA

ACTA DE RECIBO PARCIAL DE OBRA No. 50 **DE** JULIO 2025 (Indicar mes y año)

SEGUIMIENTO No. 50 (La numeración debe ser consecutiva y corresponder al número del Acta de recibo parcial de obra)

VALOR BÁSICO ACTA RECIBO PARCIAL DE OBRA: $ 3,433,730,254.00

CONTRATO No: 989 DE 2021

OBJETO:
MEJORAMIENTO MEDIANTE LA CONSTRUCCIÓN Y MANTENIMIENTO, GESTION PREDIAL, SOCIAL Y AMBIENTAL SOSTENIBLE DE LA RUTA DE LOS COMUNEROS (ZIPAQUIRÁ -BARBOSA -BUCARAMANGA; GIRÓN -PIEDECUESTA) EN LOS DEPARTAMENTOS DE CUNDINAMARCA, BOYACÁ Y SANTANDER, EN MARCO DE LA REACTIVACIÓN ECONÓMICA,MEDIANTE EL PROGRAMA DE OBRA PÚBLICA "VÍAS PARA LA LEGALIDAD Y LA REACTIVACIÓN VISIÓN 2030"MÓDULO 1.

CONTRATISTA: CONSORCIO VIAL MHC 063

CONTRATO DE INTERVENTORÍA No.: 971- 2021 **INTERVENTOR:** CONSORCIO ICEACSA-TPF

PLAZO INICIAL: 114 MESES (En meses según contrato principal)
PLAZO ACUMULADO: 112 MESES (En meses según las prórrogas sin suspensiones)
FECHA DE INICIO DEL CONTRATO: 21/06/2021 (Indique día/mes/año)
FECHA DE VENCIMIENTO ACTUAL: 31/08/2030 (Incluidas las suspensiones, indique día/mes/año)
FECHA DE SUSPENSIÓN: N/A (Indique la suspensión que corresponda con el periodo del acta)
FECHA DE REANUDACIÓN: (Indique día/mes/año)
VALOR INICIAL (incluido IVA) **(A):** $ 465,288,090,475.00 (Según contrato principal)
VALOR ADICIONES (incluido IVA) **(B):** $ 67,580,051,078.00
VALOR ACUMULADO (incluido IVA) **(C=A+B):** $ 532,868,141,553.00

GRANDES PARTIDAS DE PAGO (GPP)	(VALOR INICIAL OBRA PROGRAMADA) Miles de pesos	(%) OBRA PROGRAMADA)	(%) EJECUTADO / VALOR TOTAL OBRA PROGRAMADA	% Programado / $ Valor Programado / % Ejecutado	11 abr-22	12 may-22	13 jun-22	14 jul-22	15 ago-22	16 sep-22	17 oct-22	18 nov-22	19 dic-22	20 ene-23
	VALOR ACTUALIZADO OBRA PROGRAMADA Miles de pesos	(%) ACTUALIZADO OBRA PROGRAMADA	VALOR OBRA EJECUTADA ACUMULADA Miles de pesos											
EXPLANACIONES	$21,515,584	6.05%	11.85%	% P	0.855%	0.912%	2.233%	3.555%	5.086%	5.294%	5.522%	6.625%	8.795%	9.930%
				$ P	$ 184,042,566	$ 196,245,437	$ 480,593,303	$ 765,047,168	$ 1,094,516,776	$ 1,139,259,956	$ 1,188,746,144	$ 1,425,955,556	$ 1,892,586,556	$ 2,136,624,556
	$81,370,952	24.56%	$39,268,543	$ E	$ 2,407,170	$ 13,087,154	$ 18,395,641	$ 21,287,631	$ 24,166,768	$ 27,226,578	$ 29,147,838	$ 30,690,838	$ 32,264,389	$ 32,607,324
				% E	0.677%	3.679%	5.171%	5.984%	6.793%	7.654%	8.194%	8.627%	9.070%	9.166%
BASES, SUBBASES Y AFIRMADOS	$46,601,026	13.10%	6.43%	% P	0.378%	0.443%	0.573%	0.790%	0.981%	1.040%	1.093%	1.507%	2.366%	2.608%
				$ P	$ 81,343,860	$ 95,295,940	$ 123,296,730	$ 169,795,940	$ 210,995,940	$ 223,695,940	$ 235,095,940	$ 324,195,940	$ 508,995,940	$ 561,095,940
	$46,185,058	13.94%	$21,296,781	$ E		177,242	2,019,923	4,255,519	5,265,519	6,725,479	7,836,808	8,402,808	10,670,456	10,681,178
				% E	0.020%	0.050%	0.568%	1.200%	1.486%	1.899%	2.108%	2.383%	2.831%	2.834%
PAVIMENTOS ASFALTICOS	$50,804,620	14.28%	15.02%	% P	2.667%	2.801%	2.905%	3.008%	3.891%	4.915%	5.840%	6.300%	6.300%	6.300%
				$ P	$ 574,210,000	$ 603,360,000	$ 625,440,000	$ 647,520,000	$ 837,720,000	$ 1,058,120,000	$ 1,257,120,000	$ 1,356,120,000	$ 1,356,120,000	$ 1,356,120,000
	$78,426,395	23.68%	$49,768,050	$ E	$ 13,032,607	$ 12,595,469	$ 13,128,453	$ 13,613,829	$ 15,053,879	$ 16,668,004	$ 18,038,744	$ 19,305,744	$ 22,424,761	$ 22,447,202
				% E	3.655%	3.681%	3.661%	3.827%	4.232%	4.770%	5.062%	5.506%	6.304%	6.310%
PAVIMENTOS DE CONCRETO	$780,270	0.22%	0.00%	% P	0.000%	0.000%	0.000%	0.000%	0.000%	0.000%	0.000%	0.000%	0.000%	0.110%
				$ P										$ 95,368
	$0	0.00%	$0	$ E									76,446	76,446
				% E		0.000%	0.000%	0.000%	0.000%	0.000%	0.000%	0.000%	0.022%	0.022%
ESTRUCTURA Y DRENAJES	$198,553,898	55.82%	9.48%	% P	0.217%	0.301%	0.422%	0.643%	0.726%	0.987%	1.167%	1.595%	1.951%	1.800%
				$ P	$ 71,060,000	$ 98,560,000	$ 138,060,000	$ 210,560,000	$ 237,560,000	$ 323,060,000	$ 382,060,000	$ 522,060,000	$ 638,560,000	$ 589,560,000
	$86,060,101	25.98%	$31,397,536	$ E	$ 1,101,308	$ 2,263,229	$ 2,763,653	$ 3,152,429	$ 3,722,285	$ 4,191,884	$ 4,682,373	$ 5,488,373	$ 7,284,903	$ 8,161,228
				% E	0.310%	0.642%	0.776%	0.897%	1.060%	1.178%	1.319%	1.645%	2.048%	2.234%
SEÑALIZACIÓN Y SEGURIDAD	$5,732,587	1.61%	2.29%	% P	0.092%	0.117%	0.169%	0.247%	0.294%	0.305%	0.316%	0.316%	0.316%	0.326%
				$ P	$ 29,594,000	$ 37,594,000	$ 54,194,000	$ 79,594,000	$ 94,594,000	$ 98,194,000	$ 101,794,000	$ 101,794,000	$ 101,794,000	$ 104,794,000
	$10,167,778	3.07%	$7,585,169	$ E	$ 691,344	$ 984,711	$ 1,020,441	$ 1,038,562	$ 1,044,868	$ 1,065,138	$ 1,084,834	$ 1,098,132	$ 2,281,803	$ 2,330,864
				% E	0.194%	0.277%	0.297%	0.298%	0.298%	0.299%	0.300%	0.303%	0.636%	0.657%
OBRAS SUBTERRANEAS	$18,970,842	5.33%	0.00%	% P	0.000%	0.000%	0.000%	0.000%	0.000%	0.000%	0.000%	0.000%	0.000%	0.000%
	$0	0.00%	$0	$ P										
				$ E										
				% E	0.000%	0.000%	0.000%	0.000%	0.000%	0.000%	0.000%	0.000%	0.000%	0.000%
OBRAS VARIAS	$4,548,271	1.28%	0.60%	% P	0.000%	0.000%	0.000%	0.000%	0.000%	0.000%	0.000%	0.000%	0.000%	0.000%
				$ P										
	$2,795,893	0.84%	$1,989,478	$ E										
				% E	0.000%	0.000%	0.000%	0.000%	0.000%	0.000%	0.000%	0.000%	0.000%	0.000%
TRANSPORTES	$8,228,340	$0	$0	% P	0.033%	0.737%	1.172%	1.628%	4.728%	4.728%	4.728%	5.247%	5.247%	5.247%
				$ P	$ 117,720	$ 2,625,356	$ 4,170,960	$ 5,716,564	$ 16,815,756	$ 16,815,756	$ 16,815,756	$ 18,665,556	$ 18,665,556	$ 18,665,556
	$26,247,863	$0	$21,203,083	$ E	$ 5,550,534	$ 7,711,763	$ 9,624,327	$ 11,224,010	$ 12,292,488	$ 12,987,284	$ 13,494,373	$ 14,922	$ 15,971,827	$ 16,136,003
				% E	1.560%	3.499%	2.762%	3.159%	3.456%	3.651%	3.793%	4.198%	4.490%	4.542%
NO PREVISTOS	$0	0.00%	0.00%	% P	0.000%	0.000%	0.000%	0.000%	0.000%	0.000%	0.000%	0.000%	0.000%	0.000%
				$ P										
	$0	0.00%	$0	$ E	$ 9,731,892									
				% E	2.736%	0.000%	0.000%	0.000%	0.000%	0.000%	0.000%	0.000%	0.000%	0.000%
VALOR BÁSICO DE OBRA (A)	$355,735,438	100%	52%											
VALOR BÁSICO DE OBRA ACTUALIZADO (A')	$331,254,040	100%	$172,508,640											

NOTAS SEGUIMIENTO AL PROGRAMA DE INVERSIONES:

1. Indicar los ítems de pago agrupados en cada GPP.
2. El Programa de Inversiones debe ser consistente con el Programa de Obra aprobado.
3. El porcentaje programado de cada GPP se calcula teniendo en cuenta la relación entre el valor de la GPP y el "Valor básico de obra programada".
4. El Programa de Inversiones se calcula considerando el Valor básico de la obra (sin incluir provisiones e IVA).
5. Para los contratos en los cuales se tengan considerados ítems de obra que no se puedan agrupar por GPP, se debe diligenciar el formato con los ítems de obra.

CONVENCIONES

TIPO DE DIBUJO	PROGRAMADO	EJECUTADO
BARRAS	$ Valor	$ Valor
CURVAS		

		11 abr-22	12 may-22	13 jun-22	14 jul-22	15 ago-22	16 sep-22	17 oct-22	18 nov-22	19 dic-22	20 ene-23
INVERSIÓN OBRA PROGRAMADA MES	%	0.57%	1.04%	2.21%	2.32%	5.87%	1.75%	1.75%	2.37%	3.10%	0.62%
	VALOR (Miles de Pesos)	$2,013,406	$3,698,851	$7,876,471	$8,270,686	$20,889,624	$6,214,533	$6,214,533	$8,444,208	$11,045,203	$2,203,824
INVERSIÓN OBRA PROGRAMADA ACUMULADA	%	4.27%	5.31%	7.53%	9.85%	15.72%	17.47%	19.22%	21.59%	24.70%	25.31%
	VALOR (Miles de Pesos)	$15,195,073	$18,893,924	$26,770,395	$35,041,081	$55,930,705	$62,145,238	$68,359,770	$76,803,978	$87,849,181	$90,053,005
INVERSIÓN OBRA EJECUTADA MES	%	1.69%	1.34%	2.77%	2.10%	1.96%	2.13%	1.33%	1.89%	2.74%	0.42%
	VALOR (Miles de Pesos)	$5,993,522	$4,781,854	$9,544,480	$7,461,370	$6,985,598	$7,583,630	$4,715,270	$6,705,823	$9,740,315	$1,510,414
INVERSIÓN OBRA EJECUTADA ACUMULADA	%	9.15%	10.50%	13.26%	15.36%	17.33%	19.45%	20.78%	22.66%	25.40%	25.82%
	VALOR (Miles de Pesos)	$32,555,360	$37,340,014	$47,184,494	$54,645,864	$61,631,462	$69,195,092	$73,910,362	$80,616,185	$90,356,501	$91,866,915

* Las provisiones y otros conceptos que se registren en el presente cuadro deben corresponder con los relacionados en la propuesta económica aprobada o modificación contractual.
Incluye IVA, debe sumar el valor total del contrato.

PROVISIONES Y OTROS CONCEPTOS*	VALOR INICIAL / VALOR ACTUALIZADO	VALOR EJECUTADO	% DE EJECUCIÓN
PROVISIÓN PARA AJUSTES, OBRAS COMPLEMENTARIAS Y/O ADICIONALES	$ 27,957,104.34 / $ 136,480,362.43	$ 41,862,988.90	30.673%
PROVISIÓN PARA JORNADAS DE TRABAJO 24 HORAS DIARIAS 7 DÍAS DE LA SEMANA	$ 1,200,000.00 / $ 1,200,000.00	$ -	0.000%
VALOR IVA (OBRA) (19% SOBRE UTILIDAD OBRA)	$ 1,125,070.51 / $ 1,370,731.33	$ 626,624.76	45.715%
REVISIÓN, AJUSTE Y/O ACTUALIZACIÓN Y/O MODIFICACIÓN Y/O COMPLEMENTACIÓN DE LOS ESTUDIOS Y DISEÑOS Y/O ELABORACION DEL CÁLCULO DE LA ESTRUCTURA DEL PAVIMENTO Y/O CÁLCULOS ESTRUCTURALES Y/O DE OBRAS REQUERIDAS PARA GARANTIZAR LA ESTABILIDAD DE LA INFRAESTRUCTURA VIAL	$ 2,640,000.00 / $ 2,640,000.00	$ 2,640,000.00	100.000%
N/A - REVISIÓN, AJUSTE Y/O ACTUALIZACIÓN Y/O MODIFICACIÓN Y/O COMPLEMENTACIÓN DE LOS ESTUDIOS Y DISEÑOS Y/O ELABORACION DEL CÁLCULO DE LA ESTRUCTURA DEL PAVIMENTO Y/O CÁLCULOS ESTRUCTURALES Y/O DE OBRAS REQUERIDAS PARA GARANTIZAR LA ESTABILIDAD DE LA INFRAESTRUCTURA VIAL	$ 501,600.00 / $ 501,600.00	$ 501,600.00	100.000%
GESTIÓN SOCIAL, PREDIAL Y AMBIENTAL SOSTENIBLE (incluye PMA Licencia ambiental e IVA19%)	$ - / $ 4,698,521.78	$ 1,341,063.71	28.542%
PROVISION PARA IMPLEMENTACIÓN DEL PROTOCOLO DE BIOSEGURIDAD POR COVID-19 (INCLUYE IVA)	$ - / $ 892,719.14	$ 254,802.11	28.542%
GESTIÓN SOCIAL, PREDIAL Y AMBIENTAL SOSTENIBLE (incluye PMA Licencia ambiental e IVA19%)	$ 75,778,877.77 / $ 53,827,286.18	$ 9,347,945.76	17.367%
PROVISION PARA IMPLEMENTACIÓN DEL PROTOCOLO DE BIOSEGURIDAD POR COVID-19 (INCLUYE IVA)	$ 350,000.00 / $ 2,880.77	$ 2,880.77	100.000%
VALOR TOTAL PROVISIONES Y OTROS CONCEPTOS (B)	$ 109,552,852.62		
VALOR TOTAL PROVISIONES Y OTROS CONCEPTOS ACTUALIZADAS (B')	$ 201,614,101.63	$ 56,577,906.00	28.062%
VALOR ACUMULADO DEL CONTRATO C=(A+B)	**$ 465,288,090.48**		
VALOR ACUMULADO ACTUALIZADO DEL CONTRATO C'=(A'+B')	**$ 532,868,141.55**	**$ 229,086,545.70**	

NOTA:
La información consignada en el presente documento es responsabilidad exclusiva del Contratista de Obra y de la Interventoría, debe corresponder con el Programa de Inversiones, Programa de Obra y el Acta de Recibo Parcial de Obra y reflejar la realidad de la ejecución del contrato.

OBSERVACIONES:

MARIO ALBERTO HUERTAS COTES — Firmado digitalmente por MARIO ALBERTO HUERTAS COTES. Fecha: 2025.08.06 17:04:04 -05'00'

Aprueba Firma:
Nombre: MARIO ALBERTO HUERTAS COTES
Representante legal o apoderado del Contratista
Matrícula Profesional No.: 145O2 CND

Aprueba Firma:
Nombre: LUIS ANTONIO RUEDA RUEDA
Representante legal o apoderado del Interventor
Matrícula Profesional No.: 68202-16905 STDER

Original: Anexo para el pago de la cuenta. (Subdirección Financiera).
Copias: Unidad Ejecutora, Contratista, Interventor y Dirección Territorial.

INSTITUTO NACIONAL DE VÍAS
PROCESO MISIONAL EJECUCIÓN DE PROYECTOS DE INFRAESTRUCTURA DE TRANSPORTE
MANUAL DE INTERVENTORÍA OBRA PÚBLICA
SEGUIMIENTO AL PROGRAMA DE INVERSIONES

CÓDIGO	MEPI-MIN1-IN-6-FR-2
VERSIÓN	1
PÁGINA	3 de 12
FECHA	06/08/2025 (Día / Mes / Año)

UNIDAD EJECUTORA: Subdirección de Modernización de Carreteras Nacionales - Grupo Oriente

DIRECCIÓN TERRITORIAL: CUNDINAMARCA

ACTA DE RECIBO PARCIAL DE OBRA No. 50 **DE** JULIO 2025 (Indicar mes y año)

SEGUIMIENTO No. 50 (La numeración debe ser consecutiva y corresponder al número del Acta de recibo parcial de obra)

VALOR BÁSICO ACTA RECIBO PARCIAL DE OBRA: $ 3,433,730,254.00

CONTRATO No: 989 DE 2021

OBJETO: MEJORAMIENTO MEDIANTE LA CONSTRUCCIÓN Y MANTENIMIENTO, GESTION PREDIAL, SOCIAL Y AMBIENTAL SOSTENIBLE DE LA RUTA DE LOS COMUNEROS (ZIPAQUIRÁ -BARBOSA -BUCARAMANGA ` GIRÓN -PIEDECUESTA) EN LOS DEPARTAMENTOS DE CUNDINAMARCA, BOYACÁ Y SANTANDER, EN MARCO DE LA REACTIVACIÓN ECONÓMICA MEDIANTE EL PROGRAMA DE OBRA PUBLICA "VÍAS PARA LA LEGALIDAD Y LA REACTIVACIÓN VISIÓN 2030"MODULO 1.

CONTRATISTA: CONSORCIO VIAL MHC 063

CONTRATO DE INTERVENTORÍA No.: 971- 2021 **INTERVENTOR:** CONSORCIO ICEACSA-TPF

PLAZO INICIAL: 114 MESES (En meses según contrato principal)

FECHA DE INICIO DEL CONTRATO: 21/08/2021 (Indique día/mes/año)

FECHA DE SUSPENSIÓN: N/A (Indique la suspensión que corresponda con el periodo del acta)

VALOR INICIAL (incluido IVA) **(A):** $ **465,288,690,475.00** (Según contrato principal)

VALOR ACUMULADO (incluido IVA) **/C=A+B):** $ **532,868,141,553.00**

PLAZO ACUMULADO: 112 MESES (En meses según las prórrogas sin suspensiones)

FECHA DE VENCIMIENTO ACTUAL: 31/08/2030 (Incluidas las suspensiones, indique día/mes/año)

FECHA DE REANUDACIÓN: (Indique día/mes/año)

VALOR ADICIONES (incluido IVA) **(B):** $ 67,580,051,078.00

GRANDES PARTIDAS DE PAGO (GPP)	(VALOR INICIAL OBRA PROGRAMADA) Miles de pesos	(%) OBRA PROGRAMADA	(%) EJECUTADO / VALOR TOTAL OBRA PROGRAMADA	% Programado / $ Valor Programado / $ Valor Ejecutado / % Ejecutado	21	22	23	24	25	26	27	28	29	30
	VALOR ACTUALIZADO OBRA PROGRAMADA Miles de pesos	(%) ACTUALIZADO OBRA PROGRAMADA	VALOR OBRA EJECUTADA ACUMULADA Miles de pesos		feb-23	mar-23	abr-23	may-23	jun-23	jul-23	ago-23	sep-23	oct-23	nov-23
EXPLANACIONES	$21,515,584	6.05%	11.85%	% P	9.166%	9.180%	9.193%	9.798%	9.898%	9.998%	10.243%	10.293%	10.363%	10.408%
	$81,370,952	24.56%	$39,268,543	$ P	$ 26,665,346	$ 32,858,317	$ 32,703,355	$ 34,854	$ 35,219,078	$ 35,585,913	$ 36,437,385	$ 36,815,232	$ 36,864,287	$ 37,020,190
				$ E	$ 33,723,155	$ 34,099,896	$ 34,854,342	$ 35,783	$ 36,191,307	$ 36,417,881	$ 36,565,874	$ 36,812,174	$ 37,010,179	$ 37,071,358
				% E	9.480%	9.586%	9.798%	10.054%	10.174%	10.237%	10.279%	10.348%	10.404%	10.421%
BASES, SUBBASES Y AFIRMADOS	$46,601,026	13.10%	6.43%	% P	2.793%	2.865%	3.003%	3.157%	3.199%	3.174%	3.234%	3.264%	3.334%	3.799%
	$46,185,058	13.94%	$21,296,781	$ P	$ 9,934,340	$ 10,189,520	$ 10,680,826	$ 11,225	$ 11,378,565	$ 11,290,065	$ 11,499,500	$ 11,611,215	$ 11,860,292	$ 13,510,065
				$ E	$ 11,524,778	$ 10,778,014	$ 11,225,256	$ 11,480	$ 11,442,945	$ 11,427,823	$ 11,731,857	$ 12,241,728	$ 12,767,272	$ 14,225,404
				% E	2.953%	3.030%	3.157%	3.182%	3.216%	3.221%	3.298%	3.441%	3.595%	4.027%
PAVIMENTOS ASFALTICOS	$50,804,620	14.28%	15.02%	% P	8.310%	8.711%	8.734%	8.819%	8.819%	8.819%	8.936%	6.979%	7.029%	7.557%
	$78,426,395	23.68%	$49,768,050	$ P	$ 29,567,057	$ 31,973,591	$ 31,990,990	$ 24,205	$ 24,436,611	$ 24,256,611	$ 24,603,456	$ 24,605,168	$ 25,003,055	$ 26,680,339
				$ E	$ 22,820,407	$ 23,568,308	$ 24,206,611	$ 24,449	$ 24,617,771	$ 24,623,408	$ 25,077,282	$ 23,550,259	$ 26,177,362	$ 28,704,380
				% E	6.416%	6.625%	6.810%	6.886%	6.930%	6.922%	7.046%	7.162%	7.359%	8.069%
PAVIMENTOS DE CONCRETO	$780,270	0.22%	0.00%	% P	0.110%	0.110%	0.110%	0.110%	0.110%	0.110%	0.000%	0.000%	0.000%	0.000%
	$0	0.00%	$0	$ P	$ 391,399	$ 391,399	$ 391,399	$ 391	$ 391,399	$ 391,399				
				$ E										
				% E	0.000%	0.000%	0.000%	0.000%	0.000%	0.000%	0.000%	0.000%	0.000%	0.000%
ESTRUCTURA Y DRENAJES	$198,553,898	55.82%	9.48%	% P	2.390%	2.497%	3.214%	3.922%	3.972%	4.062%	5.522%	5.663%	5.820%	6.922%
	$86,060,101	25.98%	$31,397,536	$ P	$ 8,503,150	$ 8,883,500	$ 11,434,961	$ 13,955	$ 14,128,511	$ 14,452,998	$ 19,644,000	$ 20,156,741	$ 20,883,200	$ 21,096,862
				$ E	$ 11,842,202	$ 12,940,653	$ 13,955,243	$ 16,813	$ 16,833,975	$ 16,482,213	$ 20,104,934	$ 21,713,749	$ 21,034,791	$ 21,133,466
				% E	3.329%	3.640%	3.922%	4.732%	5.294%	5.477%	5.652%	5.823%	5.913%	5.941%
SEÑALIZACIÓN Y SEGURIDAD	$5,732,587	1.61%	2.29%	% P	0.343%	0.363%	0.368%	0.671%	0.671%	0.671%	0.674%	0.679%	0.709%	0.709%
	$10,167,778	3.07%	$7,585,169	$ P	$ 1,225,653	$ 1,292,525	$ 1,315,436	$ 2,387	$ 2,387,899	$ 2,387,899	$ 2,398,536	$ 2,416,595	$ 2,523,040	$ 2,520,461
				$ E	$ 2,387,261	$ 2,387,261	$ 2,387,899	$ 2,387	$ 2,387,899	$ 2,387,104	$ 2,415,119	$ 2,430,267	$ 2,483,729	$ 2,486,273
				% E	0.671%	0.671%	0.671%	0.671%	0.671%	0.672%	0.679%	0.685%	0.690%	0.702%
OBRAS SUBTERRANEAS	$18,970,842	5.33%	0.00%	% P	0.000%	0.000%	0.000%	0.000%	0.000%	0.000%	0.000%	0.000%	0.000%	0.000%
	$0	0.00%	$0	$ P										
				$ E										
				% E	0.000%	0.000%	0.000%	0.000%	0.000%	0.000%	0.000%	0.000%	0.000%	0.000%
OBRAS VARIAS	$4,548,271	1.28%	0.60%	% P	0.000%	0.000%	0.000%	0.000%	0.000%	0.000%	0.000%	0.000%	0.000%	0.172%
	$2,795,893	0.84%	$1,989,478	$ P								$ 4,522	$ 452,731	$ 844,526
				$ E										
				% E	0.000%	0.000%	0.000%	0.000%	0.000%	0.000%	0.000%	0.001%	0.136%	0.237%
TRANSPORTES	$8,228,340	$0	$0	% P	5.247%	5.247%	5.247%	5.247%	5.247%	5.247%	4.877%	4.877%	4.877%	4.927%
	$26,247,863	$0	$21,203,083	$ P	$ 16,664,898	$ 16,664,898	$ 16,665,592	$ 16,665	$ 16,665,592	$ 16,665,933	$ 17,345,711	$ 17,346,711		$ 17,527,579
				$ E	$ 16,548,009	$ 16,767,834	$ 17,046,212	$ 17,124	$ 17,206,971	$ 17,525,128	$ 17,394,800	$ 17,462,444	$ 17,523,992	$ 17,532,326
				% E	4.652%	4.714%	4.792%	4.814%	4.837%	4.870%	4.887%	4.909%	4.926%	4.928%
NO PREVISTOS	$0	0.00%	0.00%	% P	0.000%	0.000%	0.000%	0.000%	0.000%					
	$0	0.00%	$0	$ P										
				$ E										
				% E		0.000%	0.000%	0.000%	0.000%	0.000%	0.000%	0.000%	0.000%	0.000%
VALOR BÁSICO DE OBRA (A)	$355,735,438	100%	52%											
VALOR BÁSICO DE OBRA ACTUALIZADO (A')	$331,254,040	100%	$172,508,640											

NOTAS SEGUIMIENTO AL PROGRAMA DE INVERSIONES:

1. Indicar los ítems de pago agrupados en cada GPP.
2. El Programa de Inversiones debe ser consistente con el Programa de Obra aprobado.
3. El porcentaje programado de cada GPP se calcula teniendo en cuenta la relación entre el valor de la GPP y el "Valor básico de obra programada".
4. El Programa de Inversiones se calcula considerando el Valor básico de la obra (sin incluir provisiones e IVA).
5. Para los contratos en los cuales se tengan considerados ítems de obra que no se puedan agrupar por GPP, se debe diligenciar el formato con los ítems de obra.

CONVENCIONES

TIPO DE DIBUJO	PROGRAMADO	EJECUTADO
BARRAS	Valor	$ Valor
CURVAS		

INVERSIÓN OBRA PROGRAMADA MES	%	**0.96%**	**1.13%**	**0.50%**	**1.82%**	**0.18%**	**0.20%**	**1.41%**	**0.16%**	**0.30%**	**1.52%**
	VALOR (Miles de Pesos)	**$3,420,324**	**$4,008,268**	**$1,767,720**	**$6,489,242**	**$634,315**	**$698,412**	**$5,008,755**	**$586,963**	**$1,067,206**	**$5,392,167**
INVERSIÓN OBRA PROGRAMADA ACUMULADA	%	**26.28%**	**27.40%**	**27.90%**	**29.72%**	**29.87%**	**30.07%**	**31.48%**	**31.64%**	**31.94%**	**33.46%**
	VALOR (Miles de Pesos)	**$93,473,329**	**$97,481,597**	**$99,249,317**	**$105,738,560**	**$106,372,874**	**$106,971,286**	**$111,980,041**	**$112,567,004**	**$113,634,211**	**$119,026,377**
INVERSIÓN OBRA EJECUTADA MES	%	**1.68%**	**0.76%**	**0.89%**	**1.18%**	**0.77%**	**0.29%**	**0.44%**	**0.55%**	**0.63%**	**1.30%**
	VALOR (Miles de Pesos)	**$5,969,914**	**$2,714,681**	**$3,176,050**	**$4,200,115**	**$2,752,280**	**$1,018,521**	**$1,561,908**	**$1,943,698**	**$2,240,093**	**$4,636,006**
INVERSIÓN OBRA EJECUTADA ACUMULADA	%	**27.50%**	**28.27%**	**29.16%**	**30.34%**	**31.11%**	**31.40%**	**31.84%**	**32.39%**	**33.02%**	**34.33%**
	VALOR (Miles de Pesos)	**$97,836,929**	**$100,551,480**	**$103,727,530**	**$107,927,645**	**$110,679,934**	**$111,697,955**	**$113,279,863**	**$115,223,980**	**$117,471,653**	**$122,107,739**

* Las provisiones y otros conceptos que se registren en el presente cuadro deben corresponder con los relacionados en la propuesta económica aprobada o modificación contractual.
Incluye IVA, debe sumar el valor total del contrato.

PROVISIONES Y OTROS CONCEPTOS*	VALOR INICIAL / VALOR ACTUALIZADO	VALOR EJECUTADO	% DE EJECUCIÓN
PROVISIÓN PARA AJUSTES , OBRAS COMPLEMENTARIAS Y/O ADICIONALES	$ 27,957,104.34 / $ 136,480,362.43	$ 41,862,988.90	30.673%
PROVISIÓN PARA JORNADAS DE TRABAJO 24 HORAS DIARIAS 7 DIAS DE LA SEMANA	$ 1,200,000.00 / $ 1,200,000.00	$ -	0.000%
VALOR IVA (OBRA) (19% SOBRE UTILIDAD OBRA)	$ 1,125,070.51 / $ 1,370,731.33	$ 626,624.76	45.715%
REVISIÓN, AJUSTE Y/O ACTUALIZACIÓN Y/O MODIFICACIÓN Y/O COMPLEMENTACIÓN DE LOS ESTUDIOS Y DISEÑOS Y/O ELABORACION DEL CÁLCULO DE LA ESTRUCTURA DEL PAVIMENTO Y/O CÁLCULOS ESTRUCTURALES Y/O DE OBRAS REQUERIDAS PARA GARANTIZAR LA ESTABILIDAD DE LA INFRAESTRUCTURA VIAL	$ 2,640,000.00 / $ 2,640,000.00	$ 2,640,000.00	100.000%
INA - REVISIÓN, AJUSTE Y/O ACTUALIZACIÓN Y/O MODIFICACIÓN Y/O COMPLEMENTACIÓN DE LOS ESTUDIOS Y DISEÑOS Y/O ELABORACION DEL CÁLCULO DE LA ESTRUCTURA DEL PAVIMENTO Y/O CÁLCULOS ESTRUCTURALES Y/O DE OBRAS REQUERIDAS PARA GARANTIZAR LA ESTABILIDAD DE LA INFRAESTRUCTURA VIAL	$ 501,600.00 / $ 501,600.00	$ 501,600.00	100.000%
GESTIÓN SOCIAL, PREDIAL Y AMBIENTAL SOSTENIBLE (Incluye PMA Licencia ambiental e IVA 19%)	$ - / $ 4,698,521.78	$ 1,341,083.71	28.542%
PROVISION PARA IMPLEMENTACIÓN DEL PROTOCOLO DE BIOSEGURIDAD POR COVID-19 (INCLUYE IVA)	$ - / $ 892,719.14	$ 254,802.11	28.542%
GESTIÓN SOCIAL, PREDIAL Y AMBIENTAL SOSTENIBLE (Incluye PMA Licencia ambiental e IVA 19%)	$ 75,778,877.77 / $ 53,827,286.18	$ 9,347,945.76	17.367%
PROVISION PARA IMPLEMENTACIÓN DEL PROTOCOLO DE BIOSEGURIDAD POR COVID-19 (INCLUYE IVA)	$ 350,000.00 / $ 2,880.77	$ 2,880.77	100.000%
VALOR TOTAL PROVISIONES Y OTROS CONCEPTOS (B)	$ 109,552,662.62	$ 56,577,906.00	28.062%
VALOR TOTAL PROVISIONES Y OTROS CONCEPTOS ACTUALIZADAS (B')	$ 201,614,101.63		
VALOR ACUMULADO DEL CONTRATO C=(A+B)	**$ 465,288,690.48**	**$ 229,086,546.70**	
VALOR ACUMULADO ACTUALIZADO DEL CONTRATO C'=(A'+B')	**$ 532,868,141.55**		

NOTA:

La información consignada en el presente documento es responsabilidad exclusiva del Contratista de Obra y de la Interventoría, debe corresponder con el Programa de Inversiones, Programa de Obra y el Acta de Recibo Parcial de Obra y reflejar la realidad de la ejecución del contrato.

OBSERVACIONES:

MARIO ALBERTO HUERTAS COTES
Firmado digitalmente por MARIO ALBERTO HUERTAS COTES
Fecha: 2025.08.06 17:04:16 -05'00'

Aprueba Firma:

Nombre: MARIO ALBERTO HUERTAS COTES

Representante legal o apoderado del Contratista

Matrícula Profesional No.: 14502 CND

Aprueba Firma:

Nombre: LUIS ANTONIO RUEDA RUEDA

Representante legal o apoderado del Interventor

Matrícula Profesional No.: 68202-16905 STDER

Original: Anexo para el pago de la cuenta. (Subdirección Financiera).
Copias: Unidad Ejecutora, Contratista, Interventor y Dirección Territorial.

INSTITUTO NACIONAL DE VÍAS
PROCESO MISIONAL EJECUCIÓN DE PROYECTOS DE INFRAESTRUCTURA DE TRANSPORTE
MANUAL DE INTERVENTORÍA OBRA PÚBLICA
SEGUIMIENTO AL PROGRAMA DE INVERSIONES

CÓDIGO	MEPI-MN1-IN-6-FR-2
VERSIÓN	1
PÁGINA	4 de 12
FECHA	06/08/2025 (Día / Mes / Año)

UNIDAD EJECUTORA: Subdirección de Modernización de Carreteras Nacionales - Grupo Oriente

DIRECCIÓN TERRITORIAL: CUNDINAMARCA

ACTA DE RECIBO PARCIAL DE OBRA No. 50 **DE** JULIO 2025 (Indicar mes y año)

SEGUIMIENTO No. 50 (La numeración debe ser consecutiva y corresponder al número del Acta de recibo parcial de obra)

VALOR BÁSICO ACTA RECIBO PARCIAL DE OBRA: $ 3,433,730,254.00

CONTRATO No: 989 DE 2021

OBJETO: MEJORAMIENTO MEDIANTE LA CONSTRUCCIÓN Y MANTENIMIENTO, GESTION PREDIAL, SOCIAL Y AMBIENTAL SOSTENIBLE DE LA RUTA DE LOS COMUNEROS (ZIPAQUIRÁ -BARBOSA -BUCARAMANGA; GIRÓN -PIEDECUESTA) EN LOS DEPARTAMENTOS DE CUNDINAMARCA, BOYACÁ Y SANTANDER, EN MARCO DE LA REACTIVACIÓN ECONÓMICA,MEDIANTE EL PROGRAMA DE OBRA PÚBLICA "VÍAS PARA LA LEGALIDAD Y LA REACTIVACIÓN VISIÓN 2030"MÓDULO 1

CONTRATISTA: CONSORCIO VIAL MHC 063

CONTRATO DE INTERVENTORÍA No.: 971- 2021 **INTERVENTOR:** CONSORCIO ICEACSA-TPF

PLAZO INICIAL: 114 MESES (En meses según contrato principal)

PLAZO ACUMULADO: 112 MESES (En meses segun las prórrogas sin suspensiones)

FECHA DE INICIO DEL CONTRATO: 21/06/2021 (Indique día/mes/año)

FECHA DE VENCIMIENTO ACTUAL: 31/08/2030 (Incluidas las suspensiones, indique día/mes/año)

FECHA DE SUSPENSIÓN: N/A (Indique la suspensión que corresponda con el periodo del acta)

FECHA DE REANUDACIÓN: (Indique día/mes/año)

VALOR INICIAL (incluido IVA) **(A):** $ 465,288,090,475.00 (Según contrato principal)

VALOR ADICIONES (incluido IVA) **(B)**: $ 67,580,051,078.00

VALOR ACUMULADO (incluido IVA) **(C=A+B):** $ 532,868,141,553.00

GRANDES PARTIDAS DE PAGO (GPP)	(VALOR INICIAL OBRA PROGRAMADA) Miles de pesos	(%) OBRA PROGRAMADA)	(%) EJECUTADO / VALOR TOTAL OBRA PROGRAMADA	% Programado / $ Valor Programado / % Ejecutado	31	32	33	34	35	36	37	38	39	40
	VALOR ACTUALIZADO OBRA PROGRAMADA Miles de pesos	(%) ACTUALIZADO OBRA PROGRAMADA	VALOR OBRA EJECUTADA ACUMULADA Miles de pesos		dic-23	ene-24	feb-24	mar-24	abr-24	may-24	jun-24	jul-24	ago-24	sep-24
EXPLANACIONES	$21,515,584	6.05%	11.85%	% P	10.410%	10.430%	10.445%	10.496%	10.578%	10.687%	10.798%	10.805%	10.842%	10.887%
				$ P	$ 37,050,000	$ 37,154,261	$ 37,196,195	$ 37,380,427	$ 37,825,668	$ 38,017,362	$ 38,465,826	$ 38,436,330	$ 38,566,399	$ 38,763,466
	$81,370,952	24.56%	$39,268,543	$ E	$ 37,079,656	$ 37,071,080	$ 37,277,388	$ 37,995,924	$ 37,597,478	$ 37,668,496	$ 37,679,866	$ 37,778,864	$ 37,821,580	$ 37,980,398
				% E	10.423%	10.421%	10.479%	10.560%	10.569%	10.580%	10.592%	10.629%	10.632%	10.677%
BASES, SUBBASES Y AFIRMADOS	$46,601,026	13.10%	6.43%	% P	4.210%	4.560%	4.569%	4.719%	4.956%	4.646%	4.786%	4.799%	4.950%	4.906%
				$ P	$ 14,976,435	$ 15,154,362	$ 15,227,044	$ 16,017,512	$ 16,597,283	$ 16,526,816	$ 17,046,453	$ 17,071,606	$ 17,282,265	$ 17,243,953
	$46,185,058	13.94%	$21,296,781	$ E	$ 14,663,824	$ 15,125,429	$ 15,277,803	$ 16,346,396	$ 17,215,517	$ 17,372,698	$ 17,344,523	$ 16,174,196	$ 15,418,846	$ 15,640,977
				% E	4.215%	4.252%	4.379%	4.596%	4.783%	4.884%	4.932%	5.110%	5.178%	5.296%
PAVIMENTOS ASFALTICOS	$50,804,620	14.28%	15.02%	% P	8.547%	8.638%	8.821%	8.960%	9.210%	9.388%	9.566%	9.703%	9.793%	9.828%
				$ P	$ 30,406,438	$ 30,748,300	$ 31,276,470	$ 31,760,480	$ 32,760,480	$ 33,395,471	$ 34,069,043	$ 34,516,310	$ 34,866,648	$ 35,017,864
	$78,426,395	23.68%	$49,768,050	$ E	$ 30,439,719	$ 30,807,267	$ 32,547,720	$ 32,908,110	$ 33,852,301	$ 34,535,679	$ 34,918,391	$ 35,747,954	$ 36,900,932	$ 36,959,556
				% E	8.552%	8.660%	9.063%	9.256%	9.592%	9.709%	9.816%	10.049%	10.373%	10.952%
PAVIMENTOS DE CONCRETO	$780,270	0.22%	0.00%	% P	0.000%	0.000%	0.000%	0.000%	0.000%	0.000%	0.000%	0.000%	0.000%	0.000%
				$ P										
	$0	0.00%	$0	$ E										
				% E	0.000%	0.000%	0.000%	0.000%	0.000%	0.000%	0.000%	0.000%	0.000%	0.000%
ESTRUCTURA Y DRENAJES	$198,553,898	55.82%	9.48%	% P	5.945%	6.088%	6.035%	6.164%	6.112%	6.273%	7.334%	7.399%	7.636%	7.915%
				$ P	$ 21,066,225	$ 21,483,302	$ 21,400,998	$ 22,035,808	$ 22,054,692	$ 23,209,388	$ 26,000,944	$ 26,240,000	$ 27,065,124	$ 28,197,599
	$86,060,101	25.98%	$31,397,536	$ E	$ 21,384,423	$ 21,402,410	$ 22,639,228	$ 23,042,380	$ 23,209,388	$ 23,042,380	$ 24,519,219	$ 25,032,402	$ 25,454,736	$ 26,344,002
				% E	6.011%	6.033%	6.120%	6.364%	6.524%	6.646%	6.893%	7.126%	7.437%	7.574%
SEÑALIZACIÓN Y SEGURIDAD	$5,732,587	1.61%	2.29%	% P	1.139%	1.142%	1.171%	1.191%	1.208%	1.221%	1.280%	1.276%	1.338%	1.432%
				$ P	$ 4,033,089	$ 4,067,867	$ 4,207,466	$ 4,299,639	$ 4,342,386	$ 4,400,067	$ 4,693,067	$ 4,656,978	$ 4,780,245	$ 5,062,186
	$10,167,778	3.07%	$7,585,169	$ E	$ 4,053,556	$ 4,163,896	$ 4,233,402	$ 4,297,582	$ 4,292,697	$ 4,292,697	$ 4,923,210	$ 4,962,414	$ 4,988,277	$ 5,009,094
				% E	1.139%	1.171%	1.190%	1.206%	1.207%	1.207%	1.387%	1.392%	1.398%	1.407%
OBRAS SUBTERRANEAS	$18,970,842	5.33%	0.00%	% P	0.000%	0.000%	0.000%	0.000%	0.000%	0.000%	0.000%	0.000%	0.000%	0.000%
				$ P										
	$0	0.00%	$0	$ E										
				% E	0.000%	0.000%	0.000%	0.000%	0.000%	0.000%	0.000%	0.000%	0.000%	0.000%
OBRAS VARIAS	$4,548,271	1.28%	0.60%	% P	0.297%	0.243%	0.313%	0.313%	0.313%	0.313%	0.313%	0.313%	0.313%	0.313%
				$ P	$ 960,895	$ 960,289	$ 1,104,946	$ 1,104,946	$ 1,104,946	$ 1,104,946	$ 1,104,946	$ 1,104,946	$ 1,104,946	$ 1,104,946
	$2,795,893	0.84%	$1,989,478	$ E	$ 844,508	$ 1,114,540	$ 1,468,693	$ 1,405,771	$ 1,658,128	$ 1,746,582	$ 1,816,353	$ 2,136,573	$ 1,876,208	$ 1,805,288
				% E	0.237%	0.313%	0.419%	0.420%	0.466%	0.492%	0.511%	0.601%	0.527%	0.527%
TRANSPORTES	$8,228,340	$0	$0	% P	4.929%	4.931%	4.931%	4.949%	4.972%	4.994%	5.036%	5.039%	5.052%	5.071%
				$ P	$ 17,536,694	$ 17,540,368		$ 17,605,121	$ 17,686,310	$ 17,766,666	$ 17,914,702	$ 17,925,710	$ 17,970,400	$ 18,036,560
	$26,247,863	$0	$21,203,083	$ E	$ 17,534,714	$ 17,540,469	$ 17,574,179	$ 17,665,549	$ 17,672,537	$ 17,674,702	$ 17,674,702	$ 17,694,212	$ 17,974,603	$ 18,065,510
				% E	4.929%	4.931%	4.940%	4.966%	4.968%	4.968%	4.968%	4.971%	5.036%	5.076%
NO PREVISTOS	$0	0.00%	0.00%	% P	0.000%	0.000%	0.000%	0.000%	0.000%	0.000%	0.000%	0.000%	0.000%	0.000%
				$ P										
	$0	0.00%	$0	$ E										
				% E	0.000%	0.000%	0.000%	0.000%	0.000%	0.000%	0.000%	0.000%	0.000%	0.000%
VALOR BÁSICO DE OBRA (A)	$355,735,438	100%	52%											
VALOR BÁSICO DE OBRA ACTUALIZADO (A')	$331,254,040	100%	$172,508,640											

NOTAS SEGUIMIENTO AL PROGRAMA DE INVERSIONES:

1. Indicar los ítems de pago agrupados en cada GPP.
2. El Programa de Inversiones debe ser consistente con el Programa de Obra aprobado.
3. El porcentaje programado de cada GPP se calcula teniendo en cuenta la relación entre el valor de la GPP y el "Valor básico de obra programada".
4. El Programa de Inversiones se calcula considerando el Valor básico de la obra (sin incluir provisiones e IVA).
5. Para los contratos en los cuales se tengan considerados ítems de obra que no se puedan agrupar por GPP, se debe diligenciar el formato con los ítems de obra.

CONVENCIONES

TIPO DE DIBUJO	PROGRAMADO	EJECUTADO
BARRAS	$ Valor	$ Valor
CURVAS		

INVERSIÓN OBRA PROGRAMADA MES	%	**1.96%**	**0.22%**	**0.38%**	**0.43%**	**0.64%**	**0.92%**	**1.07%**	**0.24%**	**0.49%**	**0.66%**
	VALOR (Miles de Pesos)	**$6,964,459**	**$793,869**	**$1,359,872**	**$1,540,283**	**$2,287,992**	**$3,264,828**	**$3,804,433**	**$847,670**	**$1,758,210**	**$2,339,255**
INVERSIÓN OBRA PROGRAMADA ACUMULADA	%	**35.42%**	**35.64%**	**36.02%**	**36.46%**	**37.10%**	**38.02%**	**39.09%**	**39.33%**	**39.82%**	**40.48%**
	VALOR (Miles de Pesos)	**$126,990,837**	**$126,784,705**	**$128,144,578**	**$129,684,860**	**$131,972,853**	**$135,237,680**	**$139,042,114**	**$139,909,784**	**$141,667,994**	**$144,007,249**
INVERSIÓN OBRA EJECUTADA MES	%	**1.19%**	**0.27%**	**0.82%**	**0.75%**	**0.67%**	**0.49%**	**0.60%**	**0.77%**	**0.71%**	**0.93%**
	VALOR (Miles de Pesos)	**$4,222,178**	**$956,008**	**$2,909,922**	**$2,682,516**	**$2,368,650**	**$1,695,234**	**$2,152,035**	**$2,746,339**	**$2,534,381**	**$3,296,160**
INVERSIÓN OBRA EJECUTADA ACUMULADA	%	**35.51%**	**35.78%**	**36.60%**	**37.35%**	**38.02%**	**38.49%**	**39.10%**	**39.87%**	**40.58%**	**41.51%**
	VALOR (Miles de Pesos)	**$126,329,917**	**$127,284,924**	**$130,193,847**	**$132,876,362**	**$135,243,013**	**$136,938,247**	**$139,090,282**	**$141,838,621**	**$144,373,002**	**$147,689,162**

* Las provisiones y otros conceptos que se registren en el presente cuadro deben corresponder con los relacionados en la propuesta económica aprobada o modificación contractual.
Incluye IVA, debe sumar el valor total del contrato.

PROVISIONES Y OTROS CONCEPTOS*	VALOR INICIAL / VALOR ACTUALIZADO	VALOR EJECUTADO	% DE EJECUCIÓN
PROVISIÓN PARA AJUSTES , OBRAS COMPLEMENTARIAS Y/O ADICIONALES	$ 27,957,104.34	$ 41,852,988.90	30.673%
	$ 136,480,362.43		
PROVISIÓN PARA JORNADAS DE TRABAJO 24 HORAS DIARIAS 7 DIAS DE LA SEMANA	$ 1,200,000.00	$ -	0.000%
	$ 1,200,000.00		
VALOR IVA (OBRA) (19% SOBRE UTILIDAD OBRA)	$ 1,125,070.51	$ 626,624.76	45.715%
	$ 1,370,731.33		
REVISIÓN, AJUSTE Y/O ACTUALIZACIÓN Y/O MODIFICACIÓN Y/O COMPLEMENTACIÓN DE LOS ESTUDIOS Y DISEÑOS Y/O ELABORACION DEL CÁLCULO DE LA ESTRUCTURA DEL PAVIMENTO Y/O CÁLCULOS ESTRUCTURALES Y/O DE OBRAS REQUERIDAS PARA GARANTIZAR LA ESTABILIDAD DE LA INFRAESTRUCTURA VIAL	$ 2,640,000.00	$ 2,640,000.00	100.000%
	$ 2,640,000.00		
IVA - REVISIÓN, AJUSTE Y/O ACTUALIZACIÓN Y/O MODIFICACIÓN Y/O COMPLEMENTACIÓN DE LOS ESTUDIOS Y DISEÑOS Y/O ELABORACION DEL CÁLCULO DE LA ESTRUCTURA DEL PAVIMENTO Y/O CÁLCULOS ESTRUCTURALES Y/O DE OBRAS REQUERIDAS PARA GARANTIZAR LA ESTABILIDAD DE LA INFRAESTRUCTURA VIAL	$ 501,600.00	$ 501,600.00	100.000%
	$ 501,600.00		
GESTIÓN SOCIAL, PREDIAL Y AMBIENTAL SOSTENIBLE (Incluye PMA Licencia ambiental+ IVA 19%)	$ -	$ 1,341,063.71	28.642%
	$ 4,698,521.78		
PROVISION PARA IMPLEMENTACIÓN DEL PROTOCOLO DE BIOSEGURIDAD POR COVID-19 (INCLUIDO IVA)	$ -	$ 254,802.11	28.642%
	$ 802,719.14		
GESTIÓN SOCIAL, PREDIAL Y AMBIENTAL SOSTENIBLE (Incluye PMA Licencia ambiental+ IVA 19%)	$ 75,778,877.77	$ 9,347,945.76	17.357%
	$ 53,827,286.18		
PROVISION PARA IMPLEMENTACIÓN DEL PROTOCOLO DE BIOSEGURIDAD POR COVID-19 (INCLUIDO IVA)	$ 350,000.00	$ 2,880.77	100.000%
	$ 2,880.77		
VALOR TOTAL PROVISIONES Y OTROS CONCEPTOS (B)	$ 109,552,652.62	$ 56,577,906.00	28.062%
VALOR TOTAL PROVISIONES Y OTROS CONCEPTOS ACTUALIZADAS (B')	$ 201,614,101.63		
VALOR ACUMULADO DEL CONTRATO C=(A+B)	**$ 465,288,090.48**	**$ 229,066,545.70**	
VALOR ACUMULADO ACTUALIZADO DEL CONTRATO C'=(A'+B')	**$ 532,868,141.55**		

NOTA:

La información consignada en el presente documento es responsabilidad exclusiva del Contratista de Obra y de la Interventoría, debe corresponder con el Programa de Inversiones, Programa de Obra y el Acta de Recibo Parcial de Obra y reflejar la realidad de la ejecución del contrato.

OBSERVACIONES:

MARIO ALBERTO HUERTAS COTES

Firmado digitalmente por MARIO ALBERTO HUERTAS COTES
Fecha: 2025.08.06 17:04:25 -05'00'

Aprueba Firma:

Nombre: MARIO ALBERTO HUERTAS COTES

Representante legal o apoderado del Contratista

Matrícula Profesional No.: 14502 CND

Aprueba Firma:

Nombre: LUIS ANTONIO RUEDA RUEDA

Representante legal o apoderado del Interventor

Matrícula Profesional No.: 68202-16905 STDER

Original: Anexo para el pago de la cuenta. (Subdirección Financiera).
Copias: Unidad Ejecutora, Contratista, Interventor y Dirección Territorial.

INSTITUTO NACIONAL DE VIAS
PROCESO MISIONAL EJECUCIÓN DE PROYECTOS DE INFRAESTRUCTURA DE TRANSPORTE
MANUAL DE INTERVENTORÍA OBRA PÚBLICA
SEGUIMIENTO AL PROGRAMA DE INVERSIONES

CÓDIGO	MEPI-MIN1-IN-6-FR-2
VERSIÓN	1
PÁGINA	5 de 12
FECHA (Día / Mes / Año)	06/06/2025

UNIDAD EJECUTORA: Subdirección de Modernización de Carreteras Nacionales - Grupo Oriente

DIRECCIÓN TERRITORIAL: CUNDINAMARCA

ACTA DE RECIBO PARCIAL DE OBRA No. 50 **DE** JULIO 2025 (Indicar mes y año)

SEGUIMIENTO No. 50 (La numeración debe ser consecutiva y corresponder al número del Acta de recibo parcial de obra)

VALOR BÁSICO ACTA RECIBO PARCIAL DE OBRA: $ 3,433,730,254.00

CONTRATO No: 989 DE 2021

OBJETO:
MEJORAMIENTO MEDIANTE LA CONSTRUCCIÓN Y MANTENIMIENTO, GESTION PREDIAL, SOCIAL Y AMBIENTAL SOSTENIBLE DE LA RUTA DE LOS COMUNEROS (ZIPAQUIRÁ -BARBOSA -BUCARAMANGA; GIRÓN -PIEDECUESTA) EN LOS DEPARTAMENTOS DE CUNDINAMARCA, BOYACÁ Y SANTANDER, EN MARCO DE LA REACTIVACIÓN ECONÓMICA,MEDIANTE EL PROGRAMA DE OBRA PUBLICA "VIAS PARA LA LEGALIDAD Y LA REACTIVACIÓN VISIÓN 2030"MÓDULO 1

CONTRATISTA: CONSORCIO VIAL MHC 063

CONTRATO DE INTERVENTORÍA No.: 971- 2021 **INTERVENTOR:** CONSORCIO ICEACSA-TPF

PLAZO INICIAL: 114 MESES (En meses según contrato principal)
PLAZO ACUMULADO: 112 MESES (En meses según las prórrogas sin suspensiones)
FECHA DE INICIO DEL CONTRATO: 21/06/2021 (Indique día/mes/año)
FECHA DE VENCIMIENTO ACTUAL: 31/08/2030 (Incluidas las suspensiones, indique día/mes/año)
FECHA DE SUSPENSIÓN: N/A (Indique la suspensión que corresponda con el periodo del acta)
FECHA DE REANUDACIÓN: (Indique día/mes/año)
VALOR INICIAL (incluido IVA) **(A)**: $ **465,288,090,475.00** (Según contrato principal)
VALOR ADICIONES (incluido IVA) **(B)**: $ 67,580,051,078.00
VALOR ACUMULADO (incluido IVA) **(C=A+B)**: $ **532,868,141,553.00**

GRANDES PARTIDAS DE PAGO (GPP)	(VALOR INICIAL OBRA PROGRAMADA) Miles de pesos	(%) OBRA PROGRAMADA	(%) EJECUTADO / VALOR TOTAL OBRA PROGRAMADA	% Programado / $ Valor Programado / $ Valor Ejecutado / % Ejecutado	41 oct-24	42 nov-24	43 dic-24	44 ene-25	45 feb-25	46 mar-25	47 abr-25	48 may-25	49 jun-25	50 jul-25	%
	VALOR ACTUALIZADO OBRA PROGRAMADA Miles de pesos	(%) ACTUALIZADO OBRA PROGRAMADA	VALOR OBRA EJECUTADA ACUMULADA Miles de pesos												
EXPLANACIONES	$21,515,584	6.05%	11.85%	% P	10.710%	10.767%	11.814%	11.823%	11.840%	11.890%	11.895%	11.917%	12.026%	11.840%	100%
	$81,370,952	24.56%	$39,268,543	$ P	$ 38,150,366	$ 38,350,366	$ 38,431,565	$ 38,460,367	$ 38,516,236	$ 38,675,711	$ 38,684,360	$ 38,764,837	$ 39,132,397	$ 38,280,423	90%
				$ E	$ 38,144,066	$ 38,246,302	$ 38,456,834	$ 38,524,044	$ 38,668,711	$ 38,863,142	$ 39,007,084	$ 39,161,590	$ 39,249,423	$ 39,268,543	80%
				% E	10.723%	10.751%	11.822%	11.843%	11.887%	11.947%	11.991%	12.039%	12.066%	11.855%	70%
BASES, SUBBASES Y AFIRMADOS	$46,601,026	13.10%	6.43%	% P	5.313%	5.341%	5.970%	5.982%	6.006%	6.104%	6.118%	6.179%	6.434%	6.169%	60%
	$46,185,058	13.94%	$21,296,781	$ P	$ 18,909,977	$ 19,000,977	$ 19,242,564	$ 19,460,365	$ 19,500,639	$ 19,805,862	$ 19,900,222	$ 20,105,851	$ 20,930,004	$ 21,296,781	50%
				$ E	$ 18,931,539	$ 19,163,371	$ 19,534,732	$ 19,641,432	$ 19,821,582	$ 20,056,268	$ 20,264,113	$ 20,524,158	$ 20,904,188	$ 21,296,781	40%
				% E	5.350%	5.388%	5.995%	6.038%	6.093%	6.159%	6.270%	6.395%	6.445%	6.429%	30%
PAVIMENTOS ASFALTICOS	$50,804,620	14.28%	15.02%	% P	11.019%	11.380%	12.971%	12.998%	13.046%	13.748%	13.819%	13.857%	13.470%	14.546%	20%
	$78,426,395	23.68%	$49,768,050	$ P	$ 39,198,266	$ 40,499,266	$ 46,146,099	$ 44,244,099	$ 42,282,345	$ 48,723,260	$ 49,003,348	$ 47,977,624	$ 47,049,790	$ 46,780,831	10%
				$ E	$ 39,570,563	$ 40,808,348	$ 42,514,405	$ 42,627,826	$ 43,401,982	$ 45,115,123	$ 45,683,380	$ 47,052,648	$ 48,032,831	$ 49,768,050	0%
				% E	11.126%	11.472%	13.071%	13.104%	13.342%	13.869%	14.136%	14.449%	14.756%	15.024%	
PAVIMENTOS DE CONCRETO	$780,270	0.22%	0.00%	% P	0.000%	0.000%	0.000%	0.000%	0.000%	0.000%	0.000%	0.000%	0.000%	0.000%	
	$0	0.00%	$0	$ P											
				$ E											
				% E	0.000%	0.000%	0.000%	0.000%	0.000%	0.000%	0.000%	0.000%	0.000%	0.000%	
ESTRUCTURA Y DRENAJES	$198,553,898	55.82%	9.48%	% P	7.646%	7.821%	8.823%	8.873%	8.988%	9.018%	9.069%	9.012%	9.263%	9.413%	
	$86,060,101	25.98%	$31,397,536	$ P	$ 27,196,000	$ 27,821,000	$ 28,091,126	$ 28,264,026	$ 28,572,998	$ 28,695,226	$ 28,856,513	$ 28,674,340	$ 28,132,062	$ 31,397,536	
				$ E	$ 27,526,839	$ 28,256,378	$ 28,638,478	$ 28,759,021	$ 29,149,215	$ 29,514,207	$ 29,883,594	$ 30,307,478	$ 30,891,555	$ 31,397,536	
				% E	7.756%	7.954%	8.865%	8.844%	8.961%	9.073%	9.222%	9.286%	9.404%	9.478%	
SEÑALIZACIÓN Y SEGURIDAD	$5,732,587	1.61%	2.29%	% P	1.434%	1.574%	2.025%	2.040%	2.055%	2.177%	2.180%	2.404%	2.841%	2.277%	
	$10,167,778	3.07%	$7,585,169	$ P	$ 5,104,000	$ 5,600,000	$ 7,207,375	$ 7,258,375	$ 7,309,375	$ 7,744,375	$ 7,755,375	$ 8,551,375	$ 10,104,375	$ 8,097,000	
				$ E	$ 4,416,232	$ 5,066,818	$ 6,777,215	$ 6,824,164	$ 7,052,526	$ 7,368,821	$ 7,462,597	$ 7,469,208	$ 7,831,465	$ 7,585,169	
				% E	1.229%	1.394%	2.083%	2.098%	2.177%	2.274%	2.294%	2.298%	2.303%	2.299%	
OBRAS SUBTERRANEAS	$18,970,842	5.33%	0.00%	% P	0.000%	0.000%	0.000%	0.000%	0.000%	0.000%	0.000%	0.000%	0.000%	0.000%	
	$0	0.00%	$0	$ P											
				$ E											
				% E	0.000%	0.000%	0.000%	0.000%	0.000%	0.000%	0.000%	0.000%	0.000%	0.000%	
OBRAS VARIAS	$4,548,271	1.28%	0.60%	% P	0.527%	0.527%	0.577%	0.599%	0.621%	0.580%	0.581%	0.582%	0.583%	0.593%	
	$2,795,893	0.84%	$1,989,478	$ P	$ 1,876,269	$ 1,876,269	$ 1,877,269	$ 1,948,269	$ 2,019,269	$ 1,887,271	$ 1,889,271	$ 1,895,271	$ 1,898,092	$ 1,960,762	
				$ E	$ 1,876,269	$ 1,877,269	$ 1,877,269	$ 1,887,271	$ 1,887,271	$ 1,887,271	$ 1,889,271	$ 1,889,271	$ 1,942,782	$ 1,989,478	
				% E	0.527%	0.528%	0.577%	0.580%	0.580%	0.580%	0.580%	0.587%	0.597%	0.601%	
TRANSPORTES	$8,228,340	$0	$0	% P	5.116%	5.229%	5.960%	5.961%	5.961%	6.131%	6.131%	6.133%	6.290%	6.333%	
	$26,247,863	$0	$21,203,083	$ P	$ 18,200,000	$ 18,600,000	$ 19,586,890	$ 19,366,975	$ 19,389,998	$ 19,944,388	$ 19,948,211	$ 19,951,811	$ 20,464,016	$ 20,952,640	
				$ E	$ 18,553,877	$ 19,233,500	$ 19,546,709	$ 19,596,825	$ 19,692,054	$ 20,062,818	$ 20,276,934	$ 20,588,007	$ 20,892,640	$ 21,203,083	
				% E	5.300%	5.407%	6.007%	6.024%	6.054%	6.174%	6.233%	6.329%	6.390%	6.401%	
NO PREVISTOS	$0	0.00%	0.00%	% P	0.000%	0.000%	0.000%	0.000%	0.000%	0.000%	0.000%	0.000%	0.000%	0.000%	
	$0	0.00%	$0	$ P											
				$ E											
				% E	0.000%	0.000%	0.000%	0.000%	0.000%	0.000%	0.000%	0.000%	0.000%	0.000%	
VALOR BÁSICO DE OBRA (A)	$355,735,438	100%	52%												
VALOR BÁSICO DE OBRA ACTUALIZADO (A')	$331,254,040	100%	$172,508,640												

NOTAS SEGUIMIENTO AL PROGRAMA DE INVERSIONES:

1. Indicar los ítems de pago agrupados en cada GPP.
2. El Programa de Inversiones debe ser consistente con el Programa de Obra aprobado.
3. El porcentaje programado de cada GPP se calcula teniendo en cuenta la relación entre el valor de la GPP y el "Valor básico de obra programada".
4. El Programa de Inversiones se calcula considerando el Valor básico de la obra (sin incluir provisiones e IVA).
5. Para los contratos en los cuales se tengan considerados ítems de obra que no se puedan agrupar por GPP, se debe diligenciar el formato con los ítems de obra.

CONVENCIONES

TIPO DE DIBUJO	PROGRAMADO	EJECUTADO
BARRAS	% Ptal	$ Valor
CURVAS		

INVERSIÓN OBRA PROGRAMADA MES	%	1.28%	0.93%	1.45%	0.12%	0.19%	1.20%	0.08%	0.14%	1.51%	0.90%
	VALOR (Miles de Pesos)	**$4,669,913**	**$3,300,000**	**$4,723,291**	**$384,968**	**$615,386**	**$3,906,276**	**$261,739**	**$470,049**	**$4,910,928**	**$2,985,110**
INVERSIÓN OBRA PROGRAMADA ACUMULADA	%	**41.77%**	**42.69%**	**48.14%**	**48.26%**	**48.46%**	**49.65%**	**49.73%**	**49.87%**	**51.38%**	**51.28%**
	VALOR (Miles de Pesos)	**$145,977,162**	**$151,277,162**	**$156,000,454**	**$156,385,422**	**$157,000,808**	**$160,907,084**	**$161,168,822**	**$162,238,872**	**$167,149,799**	**$170,134,909**
INVERSIÓN OBRA EJECUTADA MES	%	**0.79%**	**1.00%**	**1.07%**	**0.11%**	**0.56%**	**0.98%**	**0.65%**	**0.65%**	**0.59%**	**1.04%**
	VALOR (Miles de Pesos)	**$2,817,462**	**$3,559,780**	**$3,483,966**	**$361,242**	**$1,831,461**	**$3,194,883**	**$2,116,185**	**$2,127,319**	**$1,933,460**	**$3,433,730**
INVERSIÓN OBRA EJECUTADA ACUMULADA	%	**42.30%**	**43.30%**	**48.42%**	**48.53%**	**48.09%**	**50.08%**	**50.73%**	**51.38%**	**51.98%**	**52.68%**
	VALOR (Miles de Pesos)	**$150,486,625**	**$154,026,394**	**$157,510,380**	**$157,871,622**	**$159,703,084**	**$162,897,946**	**$165,014,131**	**$167,141,450**	**$169,074,909**	**$172,508,640**

* Las provisiones y otros conceptos que se registren en el presente cuadro deben corresponder con los relacionados en la propuesta económica aprobada o modificación contractual.
Incluye IVA, debe sumar el valor total del contrato.

PROVISIONES Y OTROS CONCEPTOS*	VALOR INICIAL / VALOR ACTUALIZADO	VALOR EJECUTADO	% DE EJECUCIÓN
PROVISIÓN PARA AJUSTES , OBRAS COMPLEMENTARIAS Y/O ADICIONALES	$ 27,957,104.34	$ 41,862,988.90	30.673%
	$ 136,480,362.43		
PROVISIÓN PARA JORNADAS DE TRABAJO 24 HORAS DIARIAS 7 DIAS DE LA SEMANA	$ 1,200,000.00	$ -	0.000%
	$ 1,200,000.00		
VALOR IVA (OBRA) (19% SOBRE UTILIDAD OBRA)	$ 1,125,070.51	$ 626,624.76	45.715%
	$ 1,370,731.53		
REVISIÓN, AJUSTE Y/O ACTUALIZACIÓN Y/O MODIFICACIÓN Y/O COMPLEMENTACIÓN DE LOS ESTUDIOS Y DISEÑOS Y/O ELABORACION DEL CÁLCULO DE LA ESTRUCTURA DEL PAVIMENTO Y/O CÁLCULOS ESTRUCTURALES Y/O DE OBRAS REQUERIDAS PARA GARANTIZAR LA ESTABILIDAD DE LA INFRAESTRUCTURA VIAL	$ 2,640,000.00	$ 2,640,000.00	100.000%
	$ 2,640,000.00		
IVA - REVISIÓN, AJUSTE Y/O ACTUALIZACIÓN Y/O MODIFICACIÓN Y/O COMPLEMENTACIÓN DE LOS ESTUDIOS Y DISEÑOS Y/O ELABORACION DEL CÁLCULO DE LA ESTRUCTURA DEL PAVIMENTO Y/O CÁLCULOS ESTRUCTURALES Y/O DE OBRAS REQUERIDAS PARA GARANTIZAR LA ESTABILIDAD DE LA INFRAESTRUCTURA VIAL	$ 501,600.00	$ 501,600.00	100.000%
	$ 501,600.00		
GESTIÓN SOCIAL, PREDIAL Y AMBIENTAL SOSTENIBLE (incluye PMA Licencia ambiental e IVA(19%)	$ -	$ 1,341,063.71	28.542%
	$ 4,698,521.78		
PROVISION PARA IMPLEMENTACIÓN DEL PROTOCOLO DE BIOSEGURIDAD POR COVID-19 (INCLUYE IVA)	$ -	$ 294,802.11	28.542%
	$ 892,719.14		
GESTIÓN SOCIAL, PREDIAL Y AMBIENTAL SOSTENIBLE (incluye PMA Licencia ambiental e IVA(19%)	$ 75,778,877.77	$ 9,347,945.76	17.367%
	$ 53,827,286.18		
PROVISION PARA IMPLEMENTACIÓN DEL PROTOCOLO DE BIOSEGURIDAD POR COVID-19 (INCLUYE IVA)	$ 350,000.00	$ 2,880.77	100.000%
	$ 2,880.77		
VALOR TOTAL PROVISIONES Y OTROS CONCEPTOS (B)	$ 109,552,652.62	$ 56,577,906.00	28.062%
VALOR TOTAL PROVISIONES Y OTROS CONCEPTOS ACTUALIZADAS (B')	$ 201,614,101.63		
VALOR ACUMULADO DEL CONTRATO C=(A+B)	**$ 465,288,090.48**	**$ 229,086,546.70**	
VALOR ACUMULADO ACTUALIZADO DEL CONTRATO C'=(A'+B')	**$ 532,868,141.55**		

NOTA:

La información consignada en el presente documento es responsabilidad exclusiva del Contratista de Obra y de la Interventoría, debe corresponder con el Programa de Inversiones, Programa de Obra y el Acta de Recibo Parcial de Obra y reflejar la realidad de la ejecución del contrato.

OBSERVACIONES:

MARIO ALBERTO HUERTAS COTES
Firmado digitalmente por MARIO ALBERTO HUERTAS COTES
Fecha: 2025.08.06 17:04:36 -05'00'

Aprueba Firma:
Nombre: MARIO ALBERTO HUERTAS COTES
Representante legal o apoderado del Contratista
Matrícula Profesional No.: 14502 CND

Aprueba Firma:
Nombre: LUIS ANTONIO RUEDA RUEDA
Representante legal o apoderado del Interventor
Matrícula Profesional No.: 68202-16935 STDER

Original: Anexo para el pago de la cuenta. (Subdirección Financiera).
Copias: Unidad Ejecutora, Contratista, Interventor y Dirección Territorial.

INSTITUTO NACIONAL DE VIAS
PROCESO MISIONAL EJECUCIÓN DE PROYECTOS DE INFRAESTRUCTURA DE TRANSPORTE
MANUAL DE INTERVENTORÍA OBRA PÚBLICA
SEGUIMIENTO AL PROGRAMA DE INVERSIONES

CÓDIGO	MEPI-MNT-IN-6-FR-2
VERSIÓN	1
PÁGINA	6 de 12
FECHA	06/08/2025 (Día / Mes / Año)

UNIDAD EJECUTORA: Subdirección de Modernización de Carreteras Nacionales - Grupo Oriente

DIRECCIÓN TERRITORIAL: CUNDINAMARCA

ACTA DE RECIBO PARCIAL DE OBRA No. 50 **DE** JULIO 2025 (Indicar mes y año)

SEGUIMIENTO No. 50 (La numeración debe ser consecutiva y corresponder al número del Acta de recibo parcial de obra)

VALOR BÁSICO ACTA RECIBO PARCIAL DE OBRA: $ 3,433,730,254.00

CONTRATO No: 989 DE 2021

OBJETO: MEJORAMIENTO MEDIANTE LA CONSTRUCCIÓN Y MANTENIMIENTO, GESTION PREDIAL, SOCIAL Y AMBIENTAL SOSTENIBLE DE LA RUTA DE LOS COMUNEROS (ZIPAQUIRÁ -BARBOSA -BUCARAMANGA; GIRÓN -PIEDECUESTA) EN LOS DEPARTAMENTOS DE CUNDINAMARCA, BOYACÁ Y SANTANDER, EN MARCO DE LA REACTIVACIÓN ECONÓMICA MEDIANTE EL PROGRAMA DE OBRA PÚBLICA "VÍAS PARA LA LEGALIDAD Y LA REACTIVACIÓN VISIÓN 2030"MÓDULO 1.

CONTRATISTA: CONSORCIO VIAL MHC 063

CONTRATO DE INTERVENTORÍA No.: 971- 2021 **INTERVENTOR:** CONSORCIO ICEACSA-TPF

PLAZO INICIAL: 114 MESES (En meses según contrato principal)

PLAZO ACUMULADO: 112 MESES (En meses según las prórrogas sin suspensiones)

FECHA DE INICIO DEL CONTRATO: 21/08/2021 (Indique día/mes/año)

FECHA DE VENCIMIENTO ACTUAL: 31/08/2030 (Incluidas las suspensiones, indique día/mes/año)

FECHA DE SUSPENSIÓN: N/A (Indique la suspensión que corresponda con el periodo del acta)

FECHA DE REANUDACIÓN (Indique día/mes/año)

VALOR INICIAL (incluido IVA) **(A):** $ 465,288,090,475.00 (Según contrato principal)

VALOR ADICIONES (incluido IVA) **(B):** $ 67,580,051,078.00

VALOR ACUMULADO (incluido IVA) **(C=A+B):** $ 532,868,141,553.00

GRANDES PARTIDAS DE PAGO (GPP)	(VALOR INICIAL OBRA PROGRAMADA) Miles de pesos	(%) OBRA PROGRAMADA)	(%) EJECUTADO / VALOR TOTAL OBRA PROGRAMADA	% Programado / $ Valor Programado / % Ejecutado	51 ago-25	52 sep-25	53 oct-25	54 nov-25	55 dic-25	56 ene-26	57 feb-26	58 mar-26	59 abr-26	60 may-26
	VALOR ACTUALIZADO OBRA PROGRAMADA Miles de pesos	(%) ACTUALIZADO OBRA PROGRAMADA	VALOR OBRA EJECUTADA ACUMULADA Miles de pesos											
EXPLANACIONES	$21,515,584	6.05%	11.85%	% P	11.000%	12.017%	12.135%	12.328%	12.334%	12.441%	12.548%	12.655%	12.762%	12.869%
	$81,370,952	24.56%	$39,268,543	$ P	$ 36,865,297	$ 39,895,942	$ 40,287,251	$ 40,931,515	$ 40,955,880	$ 41,310,482	$ 41,666,272	$ 42,022,062	$ 42,378,962	$ 42,735,862
				$ E										
				% E										
BASES, SUBBASES Y AFIRMADOS	$46,601,026	13.10%	6.43%	% P	6.460%	6.683%	6.896%	7.186%	7.622%	7.674%	7.726%	7.778%	7.830%	7.882%
	$46,185,058	13.94%	$21,296,781	$ P	$ 21,427,370	$ 22,158,040	$ 22,865,311	$ 23,810,797	$ 25,247,626	$ 25,419,757	$ 25,592,110	$ 25,764,463	$ 25,936,817	$ 26,109,170
				$ E										
				% E										
PAVIMENTOS ASFALTICOS	$50,804,620	14.28%	15.02%	% P	14.646%	14.839%	15.043%	15.344%	18.070%	16.139%	16.208%	16.277%	16.347%	16.416%
	$78,426,395	23.68%	$49,768,050	$ P	$ 48,514,417	$ 49,154,940	$ 49,830,139	$ 50,826,196	$ 51,230,990	$ 53,460,384	$ 53,689,737	$ 53,919,089	$ 54,148,442	$ 54,377,795
				$ E										
				% E										
PAVIMENTOS DE CONCRETO	$780,270	0.22%	0.00%	% P	0.000%	0.000%	0.000%	0.000%	0.000%	0.000%	0.000%	0.000%	0.000%	0.000%
	$0	0.00%	$0	$ P										
				$ E										
				% E										
ESTRUCTURA Y DRENAJES	$198,553,898	55.82%	9.48%	% P	7.500%	8.500%	8.612%	8.730%	8.731%	9.870%	10.009%	10.147%	10.286%	10.425%
	$86,060,101	25.98%	$31,397,536	$ P	$ 26,713,250	$ 30,275,000	$ 30,670,143	$ 31,090,714	$ 31,095,154	$ 35,154,385	$ 35,650,000	$ 36,145,615	$ 36,641,231	$ 37,136,846
				$ E										
				% E										
SEÑALIZACIÓN Y SEGURIDAD	$5,732,587	1.61%	2.29%	% P	2.277%	2.277%	2.277%	2.277%	2.277%	2.283%	2.289%	2.295%	2.302%	2.308%
	$10,167,778	3.07%	$7,585,169	$ P						$ 7,660,516	$ 7,680,588	$ 7,700,659	$ 7,720,731	$ 7,740,802
				$ E										
				% E										
OBRAS SUBTERRANEAS	$18,970,842	5.33%	0.00%	% P	0.000%	0.000%	0.000%	0.000%	0.000%	0.000%	0.000%	0.000%	0.000%	0.000%
	$0	0.00%	$0	$ P										
				$ E										
				% E										
OBRAS VARIAS	$4,548,271	1.28%	0.60%	% P	0.612%	0.622%	0.631%	0.631%	0.631%	0.633%	0.636%	0.636%	0.638%	0.640%
	$2,795,893	0.84%	$1,989,478	$ P	$ 2,095,929	$ 2,068,603	$ 2,060,877			$ 2,066,596	$ 2,150,236	$ 2,107,916	$ 2,115,595	$ 2,116,275
				$ E										
				% E										
TRANSPORTES	$8,228,340	$0	$0	% P	6.343%	6.370%	6.411%	6.443%	6.757%	6.786%	6.776%	6.766%	6.795%	6.805%
	$26,247,863	$0	$21,203,083	$ P	$ 21,712,341	$ 21,126,054	$ 21,286,454	$ 21,343,175	$ 22,361,436	$ 22,413,267	$ 22,445,155	$ 22,477,044	$ 22,508,932	$ 22,540,821
				$ E										
				% E										
NO PREVISTOS	$0	0.00%	0.00%	% P	0.000%	0.000%	0.000%	0.000%	0.000%	0.000%	0.000%	0.000%	0.000%	0.000%
	$0	0.00%	$0	$ P										
				$ E										
				% E										
VALOR BÁSICO DE OBRA (A)	$355,735,438	100%	52%											
VALOR BÁSICO DE OBRA ACTUALIZADO (A')	$331,254,040	100%	$172,508,640											

NOTAS SEGUIMIENTO AL PROGRAMA DE INVERSIONES:

1. Indicar los ítems de pago agrupados en cada GPP.
2. El Programa de Inversiones debe ser consistente con el Programa de Obra aprobado.
3. El porcentaje programado de cada GPP se calcula teniendo en cuenta la relación entre el valor de la GPP y el "Valor básico de obra programada".
4. El Programa de Inversiones se calcula considerando el Valor básico de la obra (sin incluir provisiones e IVA).
5. Para los contratos en los cuales se tengan considerados ítems de obra que no se puedan agrupar por GPP, se debe diligenciar el formato con los ítems de obra.

CONVENCIONES		
TIPO DE DIBUJO	PROGRAMADO	EJECUTADO
BARRAS	$ Valor	$ Valor
CURVAS		

		51 ago-25	52 sep-25	53 oct-25	54 nov-25	55 dic-25	56 ene-26	57 feb-26	58 mar-26	59 abr-26	60 may-26
INVERSIÓN OBRA PROGRAMADA MES	%	0.39%	0.64%	0.66%	0.93%	1.48%	0.38%	0.38%	0.38%	0.38%	0.38%
	VALOR (Miles de Pesos)	$1,151,075	$2,120,191	$2,180,666	$3,094,898	$4,901,318	$1,274,522	$1,274,523	$1,274,522	$1,274,523	$1,274,523
INVERSIÓN OBRA PROGRAMADA ACUMULADA	%	51.71%	52.35%	53.01%	53.94%	55.42%	55.81%	56.19%	56.57%	56.96%	57.34%
	VALOR (Miles de Pesos)	$171,285,985	$173,406,176	$175,586,841	$178,681,740	$183,583,058	$184,857,580	$186,132,103	$187,406,625	$188,681,148	$189,955,670
INVERSIÓN OBRA EJECUTADA MES	%	0.00%	0.00%	0.00%	0.00%	0.00%	0.00%	0.00%	0.00%	0.00%	0.00%
	VALOR (Miles de Pesos)	$0	$0	$0	$0	$0	$0	$0	$0	$0	$0
INVERSIÓN OBRA EJECUTADA ACUMULADA	%	0.00%	0.00%	0.00%	0.00%	0.00%	0.00%	0.00%	0.00%	0.00%	0.00%
	VALOR (Miles de Pesos)	$0	$0	$0	$0	$0	$0	$0	$0	$0	$0

* Las provisiones y otros conceptos que se registren en el presente cuadro deben corresponder con los relacionados en la propuesta económica aprobada o modificación contractual.
Incluye IVA, debe sumar el valor total del contrato.

PROVISIONES Y OTROS CONCEPTOS*	VALOR INICIAL / VALOR ACTUALIZADO	VALOR EJECUTADO	% DE EJECUCIÓN
PROVISIÓN PARA AJUSTES , OBRAS COMPLEMENTARIAS Y/O ADICIONALES	$ 27,957,104.34 / $ 136,480,362.43	$ 41,862,988.90	30.67%
PROVISIÓN PARA JORNADAS DE TRABAJO 24 HORAS DIARIAS 7 DIAS DE LA SEMANA	$ 1,200,000.00 / $ 1,200,000.00	$ -	0.00%
VALOR IVA (OBRA) (19% SOBRE UTILIDAD OBRA)	$ 1,125,070.51 / $ 1,370,731.33	$ 626,624.76	45.71%
REVISIÓN, AJUSTE Y/O ACTUALIZACIÓN Y/O MODIFICACIÓN Y/O COMPLEMENTACIÓN DE LOS ESTUDIOS Y DISEÑOS Y/O ELABORACION DEL CÁLCULO DE LA ESTRUCTURA DEL PAVIMENTO Y/O CÁLCULOS ESTRUCTURALES Y/O DE OBRAS REQUERIDAS PARA GARANTIZAR LA ESTABILIDAD DE LA INFRAESTRUCTURA VIAL	$ 2,640,000.00 / $ 2,640,000.00	$ 2,640,000.00	100.00%
IVA - REVISIÓN, AJUSTE Y/O ACTUALIZACIÓN Y/O MODIFICACIÓN Y/O COMPLEMENTACIÓN DE LOS ESTUDIOS Y DISEÑOS Y/O ELABORACION DEL CÁLCULO DE LA ESTRUCTURA DEL PAVIMENTO Y/O CÁLCULOS ESTRUCTURALES Y/O DE OBRAS REQUERIDAS PARA GARANTIZAR LA ESTABILIDAD DE LA INFRAESTRUCTURA VIAL	$ 501,600.00 / $ 501,600.00	$ 501,600.00	100.00%
GESTIÓN SOCIAL, PREDIAL Y AMBIENTAL SOSTENIBLE (incluye PMA Licencia ambiental e IVA19%)	$ - / $ 4,698,521.78	$ 1,341,063.71	28.542%
PROVISION PARA IMPLEMENTACIÓN DEL PROTOCOLO DE BIOSEGURIDAD POR COVID-19 (INCLUYE IVA)	$ - / $ 892,719.14	$ 254,802.11	28.54%
GESTIÓN SOCIAL, PREDIAL Y AMBIENTAL SOSTENIBLE (incluye PMA Licencia ambiental e IVA19%)	$ 75,778,877.77 / $ 53,827,286.18	$ 9,347,945.76	17.367%
PROVISION PARA IMPLEMENTACIÓN DEL PROTOCOLO DE BIOSEGURIDAD POR COVID-19 (INCLUYE IVA)	$ 350,000.00 / $ 2,880.77	$ 2,880.77	100.00%
VALOR TOTAL PROVISIONES Y OTROS CONCEPTOS (B)	$ 109,552,652.62	$ 56,577,906.00	28.06%
VALOR TOTAL PROVISIONES Y OTROS CONCEPTOS ACTUALIZADAS (B')	$ 201,614,101.63		
VALOR ACUMULADO DEL CONTRATO C=(A+B)	**$ 465,288,090.48**	**$ 229,086,545.70**	
VALOR ACUMULADO ACTUALIZADO DEL CONTRATO C'=(A'+B')	**$ 532,868,141.55**		

NOTA:

La información consignada en el presente documento es responsabilidad exclusiva del Contratista de Obra y de la Interventoría, debe corresponder con el Programa de Inversiones, Programa de Obra y el Acta de Recibo Parcial de Obra y reflejar la realidad de la ejecución del contrato.

OBSERVACIONES:

MARIO ALBERTO HUERTAS COTES
Firmado digitalmente por MARIO ALBERTO HUERTAS COTES
Fecha: 2025.08.06 17:04:55 -05'00'

Aprueba Firma:

Nombre: MARIO ALBERTO HUERTAS COTES

Representante legal o apoderado del Contratista

Matrícula Profesional No.: 14502 CND

Aprueba Firma:

Nombre: LUIS ANTONIO RUEDA RUEDA

Representante legal o apoderado del Interventor

Matrícula Profesional No.: 68202-16905 STDER

Original: Anexo para el pago de la cuenta. (Subdirección Financiera).
Copias: Unidad Ejecutora, Contratista, Interventor y Dirección Territorial.

INSTITUTO NACIONAL DE VÍAS
PROCESO MISIONAL EJECUCIÓN DE PROYECTOS DE INFRAESTRUCTURA DE TRANSPORTE
MANUAL DE INTERVENTORÍA OBRA PÚBLICA
SEGUIMIENTO AL PROGRAMA DE INVERSIONES

CÓDIGO	MEPI-MNI-IN-6-FR-2
VERSIÓN	1
PÁGINA	7 de 10
FECHA (Día / Mes / Año)	06/08/2025

UNIDAD EJECUTORA: Subdirección de Modernización de Carreteras Nacionales - Grupo Oriente

DIRECCIÓN TERRITORIAL: CUNDINAMARCA

ACTA DE RECIBO PARCIAL DE OBRA No. 50 **DE** JULIO 2025 (Indicar mes y año)

VALOR BÁSICO ACTA RECIBO PARCIAL DE OBRA: $ 3,433,730,254.00

SEGUIMIENTO No. 50
(La numeración debe ser consecutiva y corresponder al número del Acta de recibo parcial de obra)

CONTRATO No: 980 DE 2021

OBJETO:
MEJORAMIENTO MEDIANTE LA CONSTRUCCIÓN Y MANTENIMIENTO, GESTION PREDIAL, SOCIAL Y AMBIENTAL SOSTENIBLE DE LA RUTA DE LOS COMUNEROS (ZIPAQUIRÁ -BARBOSA -BUCARAMANGA; GIRÓN -PIEDECUESTA) EN LOS DEPARTAMENTOS DE CUNDINAMARCA, BOYACÁ Y SANTANDER, EN MARCO DE LA REACTIVACIÓN ECONÓMICA,MEDIANTE EL PROGRAMA DE OBRA PUBLICA "VÍAS PARA LA LEGALIDAD Y LA REACTIVACIÓN VISIÓN 2030"MÓDULO 1.

CONTRATISTA: CONSORCIO VIAL MHC 063

CONTRATO DE INTERVENTORÍA No.: 971- 2021 **INTERVENTOR:** CONSORCIO ICEACSA-TPF

PLAZO INICIAL: 114 MESES (En meses según contrato principal)
PLAZO ACUMULADO: 112 MESES (En meses según las prórrogas sin suspensiones)
FECHA DE INICIO DEL CONTRATO: 21/08/2021 (Indique día/mes/año)
FECHA DE VENCIMIENTO ACTUAL: 31/08/2030 (Incluidas las suspensiones, indique día/mes/año)
FECHA DE SUSPENSIÓN: N/A (Indique la suspensión que corresponda con el periodo del acta)
FECHA DE REANUDACIÓN: (Indique día/mes/año)
VALOR INICIAL (incluido IVA) **(A):** $ **465,288,090,475.00** (Según contrato principal)
VALOR ADICIONES (incluido IVA) **(B):** $ 67,580,051,078.00
VALOR ACUMULADO (incluido IVA) **(C=A+B):** $ **532,868,141,553.00**

GRANDES PARTIDAS DE PAGO (GPP)	(VALOR INICIAL OBRA PROGRAMADA) Miles de pesos	((%) OBRA PROGRAMADA)	(%) EJECUTADO / VALOR TOTAL OBRA PROGRAMADA	% Programado / $ Valor Programado / $ Valor Ejecutado / % Ejecutado	61 jun-26	62 jul-26	63 ago-26	64 sep-26	65 oct-26	66 nov-26	67 dic-26	68 ene-27	69 feb-27	70 mar-27
	VALOR ACTUALIZADO OBRA PROGRAMADA Miles de pesos	(%) ACTUALIZADO OBRA PROGRAMADA	VALOR OBRA EJECUTADA ACUMULADA Miles de pesos											
EXPLANACIONES	$21,515,584	6.05%	11.85%	% P	12.976%	13.080%	13.190%	13.298%	13.833%	14.366%	14.904%	15.000%	15.136%	15.232%
	$81,370,952	24.56%	$39,268,543	$ P	$ 46,984,400	$ 47,336,223	$ 47,693,226	$ 47,934,239	$ 49,856,286	$ 51,716,350	$ 53,615,420	$ 54,451,273	$ 54,843,196	$ 54,295,014
				$ E										
				% E										
BASES, SUBBASES Y AFIRMADOS	$46,601,026	13.10%	6.43%	% P	7.934%	7.986%	8.038%	8.090%	8.350%	8.610%	8.870%	8.927%	8.983%	9.039%
	$46,185,058	13.94%	$21,296,781	$ P	$ 28,281,524	$ 28,465,877	$ 28,594,066	$ 28,775,139	$ 29,754,586	$ 30,833,561	$ 31,883,307	$ 31,795,589	$ 31,565,977	$ 32,156,752
				$ E										
				% E										
PAVIMENTOS ASFALTICOS	$50,804,620	14.28%	15.02%	% P	16.485%	16.554%	16.624%	16.693%	17.039%	17.385%	17.732%	17.808%	17.881%	17.956%
	$78,426,395	23.68%	$49,768,050	$ P	$ 58,691,246	$ 59,036,741	$ 59,178,868	$ 59,362,154	$ 61,613,680	$ 63,845,615	$ 65,977,246	$ 66,343,642	$ 66,669,843	$ 66,876,251
				$ E										
				% E										
PAVIMENTOS DE CONCRETO	$780,270	0.22%	0.00%	% P	0.000%	0.000%	0.000%	0.000%	0.000%	0.000%	0.000%	0.000%	0.000%	0.000%
	$0	0.00%	$0	$ P										
				$ E										
				% E										
ESTRUCTURA Y DRENAJES	$198,553,898	55.82%	9.48%	% P	10.164%	10.164%	10.841%	10.982%	11.674%	12.367%	13.061%	13.211%	13.361%	13.511%
	$86,060,101	25.98%	$31,397,536	$ P	$ 34,982,270	$ 35,452,397	$ 36,566,066	$ 36,650,687	$ 41,247,422	$ 43,585,237	$ 46,463,662	$ 46,966,569	$ 47,550,127	$ 48,083,264
				$ E										
				% E										
SEÑALIZACIÓN Y SEGURIDAD	$5,732,587	1.61%	2.29%	% P	2.314%	2.321%	2.327%	2.333%	2.360%	2.386%	2.426%	2.435%	2.441%	2.448%
	$10,167,778	3.07%	$7,585,169	$ P	$ 7,969,376	$ 7,997,436	$ 8,017,859	$ 8,037,282	$ 8,131,015	$ 8,224,748	$ 8,358,491	$ 8,389,447	$ 8,884,659	$ 8,756,360
				$ E										
				% E										
OBRAS SUBTERRANEAS	$18,970,842	5.33%	0.00%	% P	0.000%	0.000%	0.000%	0.000%	0.000%	0.000%	0.000%	0.000%	0.000%	0.000%
	$0	0.00%	$0	$ P										
				$ E										
				% E										
OBRAS VARIAS	$4,548,271	1.28%	0.60%	% P	0.641%	0.643%	0.645%	0.647%	0.655%	0.664%	0.672%	0.674%	0.676%	0.678%
	$2,795,893	0.84%	$1,989,478	$ P	$ 3,124,955	$ 3,134,634	$ 3,144,199	$ 3,153,268	$ 3,230,705	$ 3,307,260	$ 3,381,769	$ 3,399,382	$ 3,416,995	$ 3,411,360
				$ E										
				% E										
TRANSPORTES	$8,228,940	$0	$0	% P	6.814%	6.824%	6.834%	6.843%	6.891%	6.939%	6.987%	6.998%	7.008%	7.019%
	$26,247,863	$0	$21,203,083	$ P	$ 33,213,986	$ 33,256,446	$ 33,298,247	$ 34,343,460	$ 34,514,526	$ 34,685,590	$ 34,856,654	$ 34,913,638	$ 34,970,622	$ 34,967,605
				$ E										
				% E										
NO PREVISTOS	$0	0.00%	0.00%	% P	0.000%	0.000%	0.000%	0.000%	0.000%	0.000%	0.000%	0.000%	0.000%	0.000%
	$0	0.00%	$0	$ P										
				$ E										
				% E										
VALOR BÁSICO DE OBRA (A)	$355,735,438	100%	52%											
VALOR BÁSICO DE OBRA ACTUALIZADO (A')	$331,254,040	$1	$172,508,640											

NOTAS SEGUIMIENTO AL PROGRAMA DE INVERSIONES:

1. Indicar los ítems de pago agrupados en cada GPP.
2. El Programa de Inversiones debe ser consistente con el Programa de Obra aprobado.
3. El porcentaje programado de cada GPP se calcula teniendo en cuenta la relación entre el valor de la GPP y el "Valor básico de obra programada".
4. El Programa de Inversiones se calcula considerando el Valor básico de la obra (sin incluir provisiones e IVA).
5. Para los contratos en los cuales se tengan considerados ítems de obra que no se puedan agrupar por GPP, se debe diligenciar el formato con los ítems de obra.

CONVENCIONES

TIPO DE DIBUJO	PROGRAMADO	EJECUTADO
BARRAS	$ Valor	$ Valor
CURVAS		

		61 jun-26	62 jul-26	63 ago-26	64 sep-26	65 oct-26	66 nov-26	67 dic-26	68 ene-27	69 feb-27	70 mar-27
INVERSIÓN OBRA PROGRAMADA MES	%	**0.38%**	**0.38%**	**0.38%**	**0.38%**	**1.92%**	**1.92%**	**1.92%**	**0.42%**	**0.42%**	**0.42%**
	VALOR (Miles de Pesos)	**$1,274,522**	**$1,274,523**	**$1,274,522**	**$1,274,523**	**$6,372,612**	**$6,372,612**	**$6,372,612**	**$1,377,748**	**$1,377,748**	**$1,377,748**
INVERSIÓN OBRA PROGRAMADA ACUMULADA	%	**57.73%**	**58.11%**	**58.50%**	**58.88%**	**60.81%**	**62.73%**	**64.65%**	**65.07%**	**65.49%**	**65.90%**
	VALOR (Miles de Pesos)	**$191,230,193**	**$192,504,715**	**$193,779,238**	**$195,053,760**	**$201,426,373**	**$207,798,985**	**$214,171,598**	**$215,549,346**	**$216,927,095**	**$218,304,843**
INVERSIÓN OBRA EJECUTADA MES	%	**0.00%**	**0.00%**	**0.00%**	**0.00%**	**0.00%**	**0.00%**	**0.00%**	**0.00%**	**0.00%**	**0.00%**
	VALOR (Miles de Pesos)	**$0**	**$0**	**$0**	**$0**	**$0**	**$0**	**$0**	**$0**	**$0**	**$0**
INVERSIÓN OBRA EJECUTADA ACUMULADA	%	**0.00%**	**0.00%**	**0.00%**	**0.00%**	**0.00%**	**0.00%**	**0.00%**	**0.00%**	**0.00%**	**0.00%**
	VALOR (Miles de Pesos)	**$0**	**$0**	**$0**	**$0**	**$0**	**$0**	**$0**	**$0**	**$0**	**$0**

* Las provisiones y otros conceptos que se registren en el presente cuadro deben corresponder con los relacionados en la propuesta económica aprobada o modificación contractual.
Incluye IVA, debe sumar el valor total del contrato.

PROVISIONES Y OTROS CONCEPTOS*	VALOR INICIAL / VALOR ACTUALIZADO	VALOR EJECUTADO	% DE EJECUCIÓN
PROVISIÓN PARA AJUSTES , OBRAS COMPLEMENTARIAS Y/O ADICIONALES	$ 27,957,104.34 / $ 136,480,362.43	$ 41,882,988.90	30.67%
PROVISIÓN PARA JORNADAS DE TRABAJO 24 HORAS DIARIAS 7 DIAS DE LA SEMANA	$ 1,200,000.00 / $ 1,200,000.00	$ -	0.00%
VALOR IVA (OBRA) (-)5% SOBRE UTILIDAD OBRA)	$ 1,125,070.51 / $ 1,370,731.33	$ 626,624.76	45.71%
REVISIÓN, AJUSTE Y/O ACTUALIZACIÓN Y/O MODIFICACIÓN Y/O COMPLEMENTACIÓN DE LOS ESTUDIOS Y DISEÑOS Y/O ELABORACION DEL CÁLCULO DE LA ESTRUCTURA DEL PAVIMENTO Y/O CÁLCULOS ESTRUCTURALES Y/O DE OBRAS REQUERIDAS PARA GARANTIZAR LA ESTABILIDAD DE LA INFRAESTRUCTURA VIAL	$ 2,640,000.00 / $ 2,640,000.00	$ 2,640,000.00	100.00%
IVA - REVISIÓN, AJUSTE Y/O ACTUALIZACIÓN Y/O MODIFICACIÓN Y/O COMPLEMENTACIÓN DE LOS ESTUDIOS Y DISEÑOS Y/O ELABORACION DEL CÁLCULO DE LA ESTRUCTURA DEL PAVIMENTO Y/O CÁLCULOS ESTRUCTURALES Y/O DE OBRAS REQUERIDAS PARA GARANTIZAR LA ESTABILIDAD DE LA INFRAESTRUCTURA VIAL	$ 501,600.00 / $ 501,600.00	$ 501,600.00	100.00%
GESTIÓN SOCIAL, PREDIAL Y AMBIENTAL SOSTENIBLE (incluye PMA Licencia ambiental e IVA(19%))	$ - / $ 4,698,521.78	$ 1,341,063.71	28.542%
PROVISION PARA IMPLEMENTACIÓN DEL PROTOCOLO DE BIOSEGURIDAD POR COVID-19 (INCLUYE IVA)	$ - / $ 892,719.14	$ 254,802.11	28.54%
GESTIÓN SOCIAL, PREDIAL Y AMBIENTAL SOSTENIBLE (incluye PMA Licencia ambiental e IVA(19%))	$ 75,778,877.77 / $ 53,827,286.18	$ 9,347,945.76	17.367%
PROVISION PARA IMPLEMENTACIÓN DEL PROTOCOLO DE BIOSEGURIDAD POR COVID-19 (INCLUYE IVA)	$ 350,000.00 / $ 2,880.77	$ 2,880.77	100.00%
VALOR TOTAL PROVISIONES Y OTROS CONCEPTOS (B)	$ 109,552,652.62		
VALOR TOTAL PROVISIONES Y OTROS CONCEPTOS ACTUALIZADAS (B')	$ 201,614,101.63	$ 56,577,306.00	28.06%
VALOR ACUMULADO DEL CONTRATO C=(A+B)	**$ 465,288,090.48**		
VALOR ACUMULADO ACTUALIZADO DEL CONTRATO C'=(A'+B')	**$ 532,868,141.55**	**$ 229,086,545.70**	

NOTA:
La información consignada en el presente documento es responsabilidad exclusiva del Contratista de Obra y de la Interventoría, debe corresponder con el Programa de Inversiones, Programa de Obra y el Acta de Recibo Parcial de Obra y reflejar la realidad de la ejecución del contrato.

OBSERVACIONES:

MARIO ALBERTO HUERTAS COTES
Firmado digitalmente por MARIO ALBERTO HUERTAS COTES
Fecha: 2025.08.06 17:05:11 -05'00'

Aprueba Firma:
Nombre: MARIO ALBERTO HUERTAS COTES
Representante legal o apoderado del Contratista
Matrícula Profesional No.: 14502 CND

Aprueba Firma:
Nombre: LUIS ANTONIO RUEDA RUEDA
Representante legal o apoderado del Interventor
Matrícula Profesional No.: 68202-16905 STDER

Original: Anexo para el pago de la cuenta. (Subdirección Financiera).
Copias: Unidad Ejecutora, Contratista, Interventor y Dirección Territorial.

UNIDAD EJECUTORA: Subdirección de Modernización de Carreteras Nacionales - Grupo Oriente

DIRECCIÓN TERRITORIAL: CUNDINAMARCA

ACTA DE RECIBO PARCIAL DE OBRA No. 50 **DE** JULIO 2025 (Indicar mes y año)

SEGUIMIENTO No. 50 (La numeración debe ser consecutiva y corresponder al número del Acta de recibo parcial de obra)

VALOR BÁSICO ACTA RECIBO PARCIAL DE OBRA: $ 3,433,730,254.00

CONTRATO No: 989 DE 2021

OBJETO:
MEJORAMIENTO MEDIANTE LA CONSTRUCCIÓN Y MANTENIMIENTO, GESTION PREDIAL, SOCIAL Y AMBIENTAL SOSTENIBLE DE LA RUTA DE LOS COMUNEROS (ZIPAQUIRÁ -BARBOSA -BUCARAMANGA; GIRÓN -PIEDECUESTA) EN LOS DEPARTAMENTOS DE CUNDINAMARCA, BOYACÁ Y SANTANDER, EN MARCO DE LA REACTIVACIÓN ECONÓMICA,MEDIANTE EL PROGRAMA DE OBRA PÚBLICA "VÍAS PARA LA LEGALIDAD Y LA REACTIVACIÓN VISIÓN 2030"MÓDULO 1.

CONTRATISTA: CONSORCIO VIAL MHC 063

CONTRATO DE INTERVENTORÍA No.: 971- 2021 **INTERVENTOR:** CONSORCIO ICEACSA-TPF

PLAZO INICIAL: 114 MESES (En meses según contrato principal)

PLAZO ACUMULADO: 112 MESES (En meses según las prórrogas sin suspensiones)

FECHA DE INICIO DEL CONTRATO: 21/08/2021 (Indique día/mes/año)

FECHA DE VENCIMIENTO ACTUAL: 31/08/2030 (Incluidas las suspensiones, indique día/mes/año)

FECHA DE SUSPENSIÓN: N/A (Indique la suspensión que corresponda con el periodo del acta)

FECHA DE REANUDACIÓN: (Indique día/mes/año)

VALOR INICIAL (incluido IVA) (A): $ 465,288,090,475.00 (Según contrato principal)

VALOR ADICIONES (incluido IVA) (B): $ 67,580,051,078.00

VALOR ACUMULADO (incluido IVA) (C=A+B): $ 532,868,141,553.00

GRANDES PARTIDAS DE PAGO (GPP)	(VALOR INICIAL OBRA PROGRAMADA) Miles de pesos / VALOR ACTUALIZADO OBRA PROGRAMADA Miles de pesos	(%) OBRA PROGRAMADA) / (%) ACTUALIZADO OBRA PROGRAMADA	(%) EJECUTADO / VALOR TOTAL OBRA PROGRAMADA / VALOR OBRA EJECUTADA ACUMULADA Miles de pesos	% Programado / $ Valor Programado / % Ejecutado	71 abr-27	72 may-27	73 jun-27	74 jul-27	75 ago-27	76 sep-27	77 oct-27	78 nov-27	79 dic-27	80 ene-28
EXPLANACIONES	$21,515,584	6.05%	11.85%	% P	15.367%	15.483%	15.599%	15.715%	15.830%	15.946%	16.594%	17.181%	17.798%	17.910%
	$81,370,952	24.56%	$39,268,543	$ P	$ 54,866,985	$ 55,279,730	$ 55,691,909	$ 56,105,094	$ 56,518,840	$ 56,932,585	$ 59,267,856	$ 61,370,322	$ 63,566,751	$ 63,967,981
				$ E										
				% E										
BASES, SUBBASES Y AFIRMADOS	$46,601,026	13.10%	6.43%	% P	9.065%	9.152%	9.208%	9.264%	9.320%	9.377%	9.672%	9.972%	10.277%	10.331%
	$46,185,058	13.94%	$21,296,781	$ P	$ 32,365,635	$ 32,655,977	$ 32,851,760	$ 33,048,272	$ 33,244,784	$ 33,442,026	$ 34,554,385	$ 35,548,032	$ 36,671,588	$ 36,871,587
				$ E										
				% E										
PAVIMENTOS ASFALTICOS	$50,804,620	14.28%	15.02%	% P	18.031%	18.106%	18.181%	18.256%	18.330%	18.405%	18.805%	19.204%	19.693%	19.675%
	$78,426,395	23.68%	$49,768,050	$ P	$ 64,392,384	$ 64,660,828	$ 64,928,260	$ 65,194,222	$ 65,459,193	$ 65,725,155	$ 67,151,696	$ 68,570,198	$ 70,324,776	$ 70,264,760
				$ E										
				% E										
PAVIMENTOS DE CONCRETO	$780,270	0.22%	0.00%	% P	0.000%	0.000%	0.000%	0.000%	0.000%	0.000%	0.000%	0.000%	0.000%	0.000%
	$0	0.00%	$0	$ P										
				$ E										
				% E										
ESTRUCTURA Y DRENAJES	$198,553,898	55.82%	9.48%	% P	13.661%	13.811%	13.961%	14.111%	14.261%	14.411%	15.211%	16.011%	16.811%	16.955%
	$86,060, 101	25.98%	$31,397,536	$ P	$ 48,597,202	$ 49,130,730	$ 49,664,425	$ 50,143,240	$ 50,741,965	$ 51,276,883	$ 53,980,597	$ 57,035,288	$ 59,866,034	$ 60,184,290
				$ E										
				% E										
SEÑALIZACIÓN Y SEGURIDAD	$5,732,587	1.61%	2.29%	% P	2.455%	2.462%	2.469%	2.475%	2.482%	2.489%	2.525%	2.562%	2.598%	2.604%
	$10,167,778	3.07%	$7,585,169	$ P	$ 8,733,995	$ 8,757,270	$ 8,781,146	$ 8,799,699	$ 8,823,225	$ 8,846,786	$ 8,974,393	$ 9,102,197	$ 9,229,612	$ 9,257,119
				$ E										
				% E										
OBRAS SUBTERRANEAS	$18,970,842	5.33%	0.00%	% P	0.000%	0.000%	0.000%	0.000%	0.000%	0.000%	0.000%	0.000%	0.000%	0.000%
	$0	0.00%	$0	$ P										
				$ E										
				% E										
OBRAS VARIAS	$4,548,271	1.28%	0.60%	% P	0.680%	0.682%	0.683%	0.685%	0.687%	0.689%	0.699%	0.709%	0.719%	0.720%
	$2,795,893	0.84%	$1,989,478	$ P	$ 2,418,162	$ 2,424,756	$ 2,430,388	$ 2,436,020	$ 2,442,652	$ 2,448,444	$ 2,475,189	$ 2,497,934	$ 2,530,579	$ 2,555,380
				$ E										
				% E										
TRANSPORTES	$8,228,340	$0	$0	% P	7.093%	7.090%	7.050%	7.060%	7.071%	7.081%	7.136%	7.192%	7.247%	7.257%
	$26,247,863	$0	$21,203,083	$ P	$ 25,664,580	$ 25,641,574	$ 25,502,414	$ 25,541,513	$ 25,421,551	$ 25,460,593	$ 25,659,883	$ 25,860,337	$ 26,057,010	$ 26,066,761
				$ E										
				% E										
NO PREVISTOS	$0	0.00%	0.00%	% P	0.000%	0.000%	0.000%	0.000%	0.000%	0.000%	0.000%	0.000%	0.000%	0.000%
	$0	0.00%	$0	$ P										
				$ E										
				% E										
VALOR BÁSICO DE OBRA (A)	$355,735,438	100%	52%											
VALOR BÁSICO DE OBRA ACTUALIZADO (A')	$331,254,040	$1	$172,508,640											

NOTAS SEGUIMIENTO AL PROGRAMA DE INVERSIONES:

1. Indicar los ítems de pago agrupados en cada GPP.
2. El Programa de Inversiones debe ser consistente con el Programa de Obra aprobado.
3. El porcentaje programado de cada GPP se calcula teniendo en cuenta la relación entre el valor de la GPP y el "Valor básico de obra programada".
4. El Programa de Inversiones se calcula considerando el Valor básico de la obra (sin incluir provisiones e IVA).
5. Para los contratos en los cuales se tengan considerados ítems de obra que no se puedan agrupar por GPP, se debe diligenciar el formato con los ítems de obra.

CONVENCIONES

TIPO DE DIBUJO	PROGRAMADO	EJECUTADO
BARRAS	$ Valor	$ Valor
CURVAS		

		71 abr-27	72 may-27	73 jun-27	74 jul-27	75 ago-27	76 sep-27	77 oct-27	78 nov-27	79 dic-27	80 ene-28
INVERSIÓN OBRA PROGRAMADA MES	%	0.42%	0.42%	0.42%	0.42%	0.42%	0.42%	2.22%	2.22%	2.22%	0.40%
	VALOR (Miles de Pesos)	$1,377,748	$1,377,748	$1,377,748	$1,377,748	$1,377,748	$1,377,748	$7,347,991	$7,347,991	$7,347,991	$1,326,245
INVERSIÓN OBRA PROGRAMADA ACUMULADA	%	66.32%	66.73%	67.15%	67.57%	67.98%	68.40%	70.62%	72.83%	75.05%	75.45%
	VALOR (Miles de Pesos)	$219,682,592	$221,060,340	$222,438,088	$223,815,837	$225,193,585	$226,571,334	$233,919,325	$241,267,316	$248,615,308	$249,941,553
INVERSIÓN OBRA EJECUTADA MES	%	0.00%	0.00%	0.00%	0.00%	0.00%	0.00%	0.00%	0.00%	0.00%	0.00%
	VALOR (Miles de Pesos)	$0	$0	$0	$0	$0	$0	$0	$0	$0	$0
INVERSIÓN OBRA EJECUTADA ACUMULADA	%	0.00%	0.00%	0.00%	0.00%	0.00%	0.00%	0.00%	0.00%	0.00%	0.00%
	VALOR (Miles de Pesos)	$0	$0	$0	$0	$0	$0	$0	$0	$0	$0

* Las provisiones y otros conceptos que se registren en el presente cuadro deben corresponder con los relacionados en la propuesta económica aprobada o modificación contractual.
Incluye IVA, debe sumar el valor total del contrato.

PROVISIONES Y OTROS CONCEPTOS*	VALOR INICIAL / VALOR ACTUALIZADO	VALOR EJECUTADO	% DE EJECUCIÓN
PROVISIÓN PARA AJUSTES, OBRAS COMPLEMENTARIAS Y/O ADICIONALES	$ 27,957,104.34	$ 41,862,988.90	30.67%
	$ 136,480,362.43		
PROVISIÓN PARA JORNADAS DE TRABAJO 24 HORAS DIARIAS 7 DIAS DE LA SEMANA	$ 1,200,000.00	$ -	0.00%
	$ 1,200,000.00		
VALOR IVA (OBRA) (33% SOBRE UTILIDAD OBRA)	$ 1,125,070.51	$ 626,624.76	45.71%
	$ 1,370,731.33		
REVISIÓN, AJUSTE Y/O ACTUALIZACIÓN Y/O MODIFICACIÓN Y/O COMPLEMENTACIÓN DE LOS ESTUDIOS Y DISEÑOS Y/O ELABORACION DEL CÁLCULO DE LA ESTRUCTURA DEL PAVIMENTO Y/O CÁLCULOS ESTRUCTURALES Y/O DE OBRAS REQUERIDAS PARA GARANTIZAR LA ESTABILIDAD DE LA INFRAESTRUCTURA VIAL	$ 2,640,000.00	$ 2,640,000.00	100.00%
	$ 2,640,000.00		
IVA - REVISIÓN, AJUSTE Y/O ACTUALIZACIÓN Y/O MODIFICACIÓN Y/O COMPLEMENTACIÓN DE LOS ESTUDIOS Y DISEÑOS Y/O ELABORACION DEL CÁLCULO DE LA ESTRUCTURA DEL PAVIMENTO Y/O CÁLCULOS ESTRUCTURALES Y/O DE OBRAS REQUERIDAS PARA GARANTIZAR LA ESTABILIDAD DE LA INFRAESTRUCTURA VIAL	$ 501,600.00	$ 501,600.00	100.00%
	$ 501,600.00		
GESTIÓN SOCIAL, PREDIAL Y AMBIENTAL SOSTENIBLE (incluye PMA Licencia ambiental e IVA19%)	$ -	$ 1,341,063.71	28.542%
	$ 4,698,521.78		
PROVISION PARA IMPLEMENTACIÓN DEL PROTOCOLO DE BIOSEGURIDAD POR COVID- 19 (INCLUYE IVA)	$ -	$ 254,802.11	28.54%
	$ 892,719.14		
GESTIÓN SOCIAL, PREDIAL Y AMBIENTAL SOSTENIBLE (incluye PMA Licencia ambiental e IVA19%)	$ 75,778,877.77	$ 9,347,945.76	17.367%
	$ 53,827,286.18		
PROVISION PARA IMPLEMENTACIÓN DEL PROTOCOLO DE BIOSEGURIDAD POR COVID- 19 (INCLUYE IVA)	$ 350,000.00	$ 2,880.77	100.00%
	$ 2,880.77		
VALOR TOTAL PROVISIONES Y OTROS CONCEPTOS (B)	$ 109,552,652.62	$ 56,577,906.00	28.06%
VALOR TOTAL PROVISIONES Y OTROS CONCEPTOS ACTUALIZADAS (B')	$ 201,614,101.63		
VALOR ACUMULADO DEL CONTRATO C=(A+B)	**$ 465,288,090.48**	**$ 229,086,545.70**	
VALOR ACUMULADO ACTUALIZADO DEL CONTRATO C'=(A'+B')	**$ 532,868,141.55**		

NOTA:

La información consignada en el presente documento es responsabilidad exclusiva del Contratista de Obra y de la Interventoría, debe corresponder con el Programa de Inversiones, Programa de Obra y el Acta de Recibo Parcial de Obra y reflejar la realidad de la ejecución del contrato.

OBSERVACIONES:

MARIO ALBERTO HUERTAS COTES

Firmado digitalmente por MARIO ALBERTO HUERTAS COTES
Fecha: 2025.08.06 17:05:25 -05'00'

Aprueba Firma:

Nombre: MARIO ALBERTO HUERTAS COTES

Representante legal o apoderado del Contratista

Matrícula Profesional No.: 14502 CND

Aprueba Firma:

Nombre: LUIS ANTONIO RUEDA RUEDA

Representante legal o apoderado del Interventor

Matrícula Profesional No.: 68202-16905 STDER

Original: Anexo para el pago de la cuenta. (Subdirección Financiera).
Copias: Unidad Ejecutora, Contratista, Interventor y Dirección Territorial.

INSTITUTO NACIONAL DE VIAS
PROCESO MISIONAL EJECUCIÓN DE PROYECTOS DE INFRAESTRUCTURA DE TRANSPORTE
MANUAL DE INTERVENTORÍA OBRA PÚBLICA
SEGUIMIENTO AL PROGRAMA DE INVERSIONES

CÓDIGO	MEPI-MN1-IN-6-FR-2
VERSIÓN	1
PÁGINA	9 de 12
FECHA (Día / Mes / Año)	09/08/2025

UNIDAD EJECUTORA: Subdirección de Modernización de Carreteras Nacionales - Grupo Oriente

DIRECCIÓN TERRITORIAL: CUNDINAMARCA

ACTA DE RECIBO PARCIAL DE OBRA No. 50 **DE** JULIO 2025 (Indicar mes y año)

SEGUIMIENTO No. 50 (La numeración debe ser consecutiva y corresponder al número del Acta de recibo parcial de obra)

VALOR BÁSICO ACTA RECIBO PARCIAL DE OBRA: $ 3.433.730.254,00

CONTRATO No: 989 DE 2021

OBJETO:
MEJORAMIENTO MEDIANTE LA CONSTRUCCIÓN Y MANTENIMIENTO, GESTION PREDIAL, SOCIAL Y AMBIENTAL SOSTENIBLE DE LA RUTA DE LOS COMUNEROS (ZIPAQUIRÁ -BARBOSA -BUCARAMANGA; GIRÓN -PIEDECUESTA) EN LOS DEPARTAMENTOS DE CUNDINAMARCA, BOYACÁ Y SANTANDER, EN MARCO DE LA REACTIVACIÓN ECONÓMICA MEDIANTE EL PROGRAMA DE OBRA PÚBLICA "VÍAS PARA LA LEGALIDAD Y LA REACTIVACIÓN VISIÓN 2030"MÓDULO 1.

CONTRATISTA: CONSORCIO VIAL MHC 083

CONTRATO DE INTERVENTORÍA No.: 971- 2021 **INTERVENTOR:** CONSORCIO ICEACSA-TPF

PLAZO INICIAL: 114 MESES (En meses según contrato principal)
PLAZO ACUMULADO: 112 MESES (En meses según las prórrogas sin suspensiones)
FECHA DE INICIO DEL CONTRATO: 21/06/2021 (Indique día/mes/año)
FECHA DE VENCIMIENTO ACTUAL: 31/08/2030 (Incluidas las suspensiones, indique día/mes/año)
FECHA DE SUSPENSIÓN: N/A (Indique la suspensión que corresponda con el periodo del acta)
FECHA DE REANUDACIÓN: (Indique día/mes/año)
VALOR INICIAL (incluido IVA) **(A):** $ 465.288.090.475,00 (Según contrato principal)
VALOR ADICIONES (incluido IVA) **(B):** $ 67.580.051.078,00
VALOR ACUMULADO (incluido IVA) **(C=A+B):** $ 532.868.141.553,00

GRANDES PARTIDAS DE PAGO (GPP)	(VALOR INICIAL OBRA PROGRAMADA) Miles de pesos / VALOR ACTUALIZADO OBRA PROGRAMADA Miles de pesos	((%) OBRA PROGRAMADA) / (%) ACTUALIZADO OBRA PROGRAMADA	(%) EJECUTADO / VALOR TOTAL OBRA PROGRAMADA / VALOR OBRA EJECUTADA ACUMULADA Miles de pesos	% Programado / $ Valor Programado / $ Valor Ejecutado / % Ejecutado	81 feb-28	82 mar-28	83 abr-28	84 may-28	85 jun-28	86 jul-28	87 ago-28	88 sep-28	89 oct-28	90 nov-28
EXPLANACIONES	$21.515.584	6.05%	11.85%	% P	18,022%	18,133%	18,244%	18,356%	18,467%	18,579%	18,690%	18,802%	19,582%	20,362%
	$81.370.952	24.58%	$39.268.543	$ P	$ 96.097.167	$ 96.686.286	$ 97.275.544	$ 97.864.762	$ 98.173.920	$ 98.483.078	$ 97.953.288	$ 97.423.498	$ 94.865.805	$ 97.455.581
				$ E										
				% E										
BASES, SUBBASES Y AFIRMADOS	$46.601.026	13.10%	6.43%	% P	10,395%	10,439%	10,493%	10,547%	10,601%	10,656%	10,710%	10,764%	11,143%	11,522%
	$46.185.058	13.94%	$21.296.781	$ P	$ 54.482.395	$ 54.715.745	$ 55.759.591	$ 54.936.438	$ 55.117.786	$ 55.297.134	$ 55.476.482	$ 55.655.830	$ 55.971.265	$ 56.286.699
				$ E										
				% E										
PAVIMENTOS ASFALTICOS	$50.804.620	14.28%	15.02%	% P	19,747%	19,842%	19,941%	19,999%	20,158%	20,317%	20,175%	20,252%	20,756%	21,260%
	$78.426.395	23.68%	$49.768.050	$ P	$ 103.499.778	$ 104.019.222	$ 104.538.665	$ 98.190.065	$ 105.857.509	$ 106.524.953	$ 94.943.301	$ 97.096.033	$ 98.704.946	$ 100.425.860
				$ E										
				% E										
PAVIMENTOS DE CONCRETO	$780.270	0.22%	0.00%	% P	0,000%	0,000%	0,000%	0,000%	0,000%	0,000%	0,000%	0,000%	0,000%	0,000%
	$0	0.00%	$0	$ P										
				$ E										
				% E										
ESTRUCTURA Y DRENAJES	$198.553.898	55.82%	9.48%	% P	17,099%	17,244%	17,388%	17,533%	17,677%	17,821%	17,966%	18,110%	19,121%	20,131%
	$86.060.101	25.98%	$31.397.536	$ P	$ 89.582.388	$ 90.340.747	$ 91.099.106	$ 91.857.465	$ 92.615.824	$ 93.374.183	$ 94.132.542	$ 94.890.901	$ 97.287.985	$ 99.685.069
				$ E										
				% E										
SEÑALIZACIÓN Y SEGURIDAD	$5.732.587	1.61%	2.29%	% P	2,611%	2,617%	2,624%	2,631%	2,637%	2,644%	2,650%	2,657%	2,703%	2,748%
	$10.167.778	3.07%	$7.585.169	$ P	$ 8.646.807	$ 8.670.055	$ 8.693.303	$ 8.716.551	$ 8.739.798	$ 8.763.046	$ 8.786.294	$ 8.809.542	$ 8.962.578	$ 9.104.987
				$ E										
				% E										
OBRAS SUBTERRANEAS	$18.970.842	5.33%	0.00%	% P	0,000%	0,000%	0,000%	0,000%	0,000%	0,000%	0,000%	0,000%	0,000%	0,000%
	$0	0.00%	$0	$ P										
				$ E										
				% E										
OBRAS VARIAS	$4.548.271	1.28%	0.60%	% P	0,722%	0,724%	0,726%	0,728%	0,729%	0,731%	0,733%	0,735%	0,747%	0,760%
	$2.795.893	0.84%	$1.989.478	$ P	$ 2.390.499	$ 2.398.406	$ 2.406.313	$ 2.414.220	$ 2.416.139	$ 2.422.046	$ 2.427.953	$ 2.433.860	$ 2.475.540	$ 2.516.911
				$ E										
				% E										
TRANSPORTES	$8.228.340	$0	$0	% P	7,267%	7,277%	7,287%	7,297%	7,307%	7,317%	7,327%	7,337%	7,407%	7,477%
	$26.247.863	$0	$21.203.083	$ P	$ 24.055.313	$ 24.095.466	$ 24.135.619	$ 24.175.772	$ 24.206.059	$ 24.236.346	$ 24.266.633	$ 24.296.920	$ 24.497.431	$ 24.697.942
				$ E										
				% E										
NO PREVISTOS	$0	0.00%	0.00%	% P	0,000%	0,000%	0,000%	0,000%	0,000%	0,000%	0,000%	0,000%	0,000%	0,000%
	$0	0.00%	$0	$ P										
				$ E										
				% E										
VALOR BÁSICO DE OBRA (A)	$355.735.438	100%	52%	% P										
VALOR BÁSICO DE OBRA ACTUALIZADO (A')	$331.254.040	$1	$172.508.640	$ P										
				$ E										
				% E										

NOTAS SEGUIMIENTO AL PROGRAMA DE INVERSIONES:

1. Indicar los ítems de pago agrupados en cada GPP.
2. El Programa de Inversiones debe ser consistente con el Programa de Obra aprobado.
3. El porcentaje programado de cada GPP se calcula teniendo en cuenta la relación entre el valor de la GPP y el "Valor básico de obra programada".
4. El Programa de Inversiones se calcula considerando el Valor básico de la obra (sin incluir provisiones e IVA.).
5. Para los contratos en los cuales se tengan considerados ítems de obra que no se puedan agrupar por GPP, se debe diligenciar el formato con los ítems de obra.

CONVENCIONES

TIPO DE DIBUJO	PROGRAMADO	EJECUTADO
BARRAS	% Valor	$ Valor
CURVAS		

		81 feb-28	82 mar-28	83 abr-28	84 may-28	85 jun-28	86 jul-28	87 ago-28	88 sep-28	89 oct-28	90 nov-28
INVERSIÓN OBRA PROGRAMADA MES	%	0,40%	0,40%	0,40%	0,40%	0,40%	0,40%	0,40%	0,40%	2,80%	2,80%
	VALOR (Miles de Pesos)	$1.326.245	$1.326.246	$1.326.245	$1.326.246	$1.326.245	$1.326.245	$1.326.246	$1.326.246	$9.283.717	$9.283.717
INVERSIÓN OBRA PROGRAMADA ACUMULADA	%	76,59%	76,23%	76,65%	77,05%	77,45%	77,86%	78,26%	78,66%	81,46%	84,26%
	VALOR (Miles de Pesos)	$252.894.044	$253.920.289	$255.246.535	$256.572.780	$257.899.025	$259.225.271	$260.551.516	$261.877.762	$270.135.951	$279.419.668
INVERSIÓN OBRA EJECUTADA MES	%	0,00%	0,00%	0,00%	0,00%	0,00%	0,00%	0,00%	0,00%	0,00%	0,00%
	VALOR (Miles de Pesos)	$0	$0	$0	$0	$0	$0	$0	$0	$0	$0
INVERSIÓN OBRA EJECUTADA ACUMULADA	%	0,00%	0,00%	0,00%	0,00%	0,00%	0,00%	0,00%	0,00%	0,00%	0,00%
	VALOR (Miles de Pesos)	$0	$0	$0	$0	$0	$0	$0	$0	$0	$0

* Las provisiones y otros conceptos que se registren en el presente cuadro deben corresponder con los relacionados en la propuesta económica aprobada o modificación contractual. Incluye IVA, debe sumar el valor total del contrato.

PROVISIONES Y OTROS CONCEPTOS*	VALOR INICIAL / VALOR ACTUALIZADO	VALOR EJECUTADO	% DE EJECUCIÓN
PROVISIÓN PARA AJUSTES , OBRAS COMPLEMENTARIAS Y/O ADICIONALES	$ 27.957.104,34 / $ 136.480.362,43	$ 41.862.988,90	30,67%
PROVISIÓN PARA JORNADAS DE TRABAJO 24 HORAS DIARIAS 7 DIAS DE LA SEMANA	$ 1.200.000,00 / $ 1.200.000,00	$ -	0,00%
VALOR IVA (OBRA) (19% SOBRE UTILIDAD OBRA)	$ 1.125.070,51 / $ 1.370.731,33	$ 626.624,76	45,71%
REVISIÓN, AJUSTE Y/O ACTUALIZACIÓN Y/O MODIFICACIÓN Y/O COMPLEMENTACIÓN DE LOS ESTUDIOS Y DISEÑOS Y/O ELABORACION DEL CÁLCULO DE LA ESTRUCTURA DEL PAVIMENTO Y/O CÁLCULOS ESTRUCTURALES Y/O DE OBRAS REQUERIDAS PARA GARANTIZAR LA ESTABILIDAD DE LA INFRAESTRUCTURA VIAL	$ 2.640.000,00 / $ 2.640.000,00	$ 2.640.000,00	100,00%
IVA - REVISIÓN, AJUSTE Y/O ACTUALIZACIÓN Y/O MODIFICACIÓN Y/O COMPLEMENTACIÓN DE LOS ESTUDIOS Y DISEÑOS Y/O ELABORACION DEL CÁLCULO DE LA ESTRUCTURA DEL PAVIMENTO Y/O CÁLCULOS ESTRUCTURALES Y/O DE OBRAS REQUERIDAS PARA GARANTIZAR LA ESTABILIDAD DE LA INFRAESTRUCTURA VIAL	$ 501.600,00 / $ 501.600,00	$ 501.600,00	100,00%
GESTIÓN SOCIAL, PREDIAL Y AMBIENTAL SOSTENIBLE (incluye PMA Licencia ambiental e IVA19%)	$ - / $ 4.698.521,76	$ 1.341.063,71	28,542%
PROVISION PARA IMPLEMENTACIÓN DEL PROTOCOLO DE BIOSEGURIDAD POR COVID-19 (INCLUYE IVA)	$ / $ 892.719,14	$ 254.802,11	28,54%
GESTIÓN SOCIAL, PREDIAL Y AMBIENTAL SOSTENIBLE (incluye PMA Licencia ambiental e IVA19%)	$ 75.778.877,77 / $ 53.827.286,18	$ 9.347.945,76	17,367%
PROVISION PARA IMPLEMENTACIÓN DEL PROTOCOLO DE BIOSEGURIDAD POR COVID-19 (INCLUYE IVA)	$ 350.000,00 / $ 2.880,77	$ 2.880,77	100,00%
VALOR TOTAL PROVISIONES Y OTROS CONCEPTOS (B)	$ 109.552.652,62	$ 56.577.906,00	28,06%
VALOR TOTAL PROVISIONES Y OTROS CONCEPTOS ACTUALIZADAS (B')	$ 201.614.101,63		
VALOR ACUMULADO DEL CONTRATO C=(A+B)	**$ 465.288.090,48**	**$ 229.086.545,70**	
VALOR ACUMULADO ACTUALIZADO DEL CONTRATO C'=(A'+B')	**$ 532.868.141,55**		

NOTA:
La información consignada en el presente documento es responsabilidad exclusiva del Contratista de Obra y de la Interventoría, debe corresponder con el Programa de Inversiones, Programa de Obra y el Acta de Recibo Parcial de Obra y reflejar la realidad de la ejecución del contrato.

OBSERVACIONES:

MARIO ALBERTO HUERTAS COTES
Firmado digitalmente por MARIO ALBERTO HUERTAS COTES
Fecha: 2025.08.06 17:05:35 -05'00'

Aprueba Firma:
Nombre: MARIO ALBERTO HUERTAS COTES
Representante legal o apoderado del Contratista
Matrícula Profesional No.: 14502 CND

Aprueba Firma:
Nombre: LUIS ANTONIO RUEDA RUEDA
Representante legal o apoderado del Interventor
Matrícula Profesional No.: 68202-16905 STDER

Original: Anexo para el pago de la cuenta. (Subdirección Financiera).
Copias: Unidad Ejecutora, Contratista, Interventor y Dirección Territorial.

INSTITUTO NACIONAL DE VIAS
PROCESO MISIONAL EJECUCIÓN DE PROYECTOS DE INFRAESTRUCTURA DE TRANSPORTE
MANUAL DE INTERVENTORÍA OBRA PUBLICA
SEGUIMIENTO AL PROGRAMA DE INVERSIONES

CÓDIGO	MEPI-MN1-IN-6-FR-2
VERSIÓN	1
PÁGINA	10 de 12
FECHA	06/08/2025 (Día / Mes / Año)

UNIDAD EJECUTORA: Subdirección de Modernización de Carreteras Nacionales - Grupo Oriente

DIRECCIÓN TERRITORIAL: CUNDINAMARCA

ACTA DE RECIBO PARCIAL DE OBRA No. 50 **DE** JULIO 2025 (Indicar mes y año)

SEGUIMIENTO No. 50 (La numeración debe ser consecutiva y corresponder al número del Acta de recibo parcial de obra)

VALOR BÁSICO ACTA RECIBO PARCIAL DE OBRA: $ 3,433,730,254.00

CONTRATO No: 989 DE 2021

OBJETO:
MEJORAMIENTO MEDIANTE LA CONSTRUCCIÓN Y MANTENIMIENTO GESTION PREDIAL, SOCIAL Y AMBIENTAL SOSTENIBLE DE LA RUTA DE LOS COMUNEROS (ZIPAQUIRÁ -BARBOSA -BUCARAMANGA; GIRÓN -PIEDECUESTA) EN LOS DEPARTAMENTOS DE CUNDINAMARCA, BOYACÁ Y SANTANDER, EN MARCO DE LA REACTIVACIÓN ECONÓMICA,MEDIANTE EL PROGRAMA DE OBRA PÚBLICA "VÍAS PARA LA LEGALIDAD Y LA REACTIVACIÓN VISIÓN 2030"MÓDULO 1.

CONTRATISTA: CONSORCIO VIAL MHC 083

CONTRATO DE INTERVENTORÍA No.: 971- 2021 **INTERVENTOR:** CONSORCIO ICEACSA-TPF

PLAZO INICIAL: 114 MESES (En meses según contrato principal)
PLAZO ACUMULADO: 112 MESES (En meses según las prórrogas sin suspensiones)
FECHA DE INICIO DEL CONTRATO: 21/08/2021 (Indique día/mes/año)
FECHA DE VENCIMIENTO ACTUAL: 31/08/2030 (Incluidas las suspensiones, indique día/mes/año)
FECHA DE SUSPENSIÓN: N/A (Indique la suspensión que corresponda con el periodo del acta)
FECHA DE REANUDACIÓN: (Indique día/mes/año)
VALOR INICIAL (incluido IVA) **(A):** $ 465,288,090,475.00 (Según contrato principal)
VALOR ADICIONES (incluido IVA) **(B):** $ 67,580,051,078.00
VALOR ACUMULADO (incluido IVA) **(C=A+B):** $ 532,868,141,553.00

GRANDES PARTIDAS DE PAGO (GPP)	(VALOR INICIAL OBRA PROGRAMADA) Miles de pesos	(%) OBRA PROGRAMADA	(%) EJECUTADO / VALOR TOTAL OBRA PROGRAMADA	% Programado / $ Valor Programado / % Ejecutado	91	92	93	94	95	96	97	98	99	100
	VALOR ACTUALIZADO OBRA PROGRAMADA Miles de pesos	(%) ACTUALIZADO OBRA PROGRAMADA	VALOR OBRA EJECUTADA ACUMULADA Miles de pesos		dic-28	ene-29	feb-29	mar-29	abr-29	may-29	jun-29	jul-29	ago-29	sep-29
EXPLANACIONES	$21,515,584	6.05%	11.85%	% P	21.142%	21.274%	21.407%	21.539%	21.671%	21.803%	21.935%	22.067%	22.200%	22.332%
	$81,370,952	24.56%	$39,268,543	$ P	$ 70,036,462	$ 70,472,271	$ 70,910,160	$ 71,347,959	$ 71,785,758	$ 72,223,387	$ 72,661,016	$ 73,098,245	$ 73,537,074	$ 73,974,873
				$ E										
				% E										
BASES, SUBBASES Y AFIRMADOS	$46,601,026	13.10%	6.43%	% P	12.281%	12.356%	12.434%	12.511%	12.588%	12.665%	12.742%	12.820%	12.897%	12.975%
	$46,185,058	13.94%	$21,296,781	$ P	$ 39,422,154	$ 39,654,267	$ 39,901,320	$ 40,143,213	$ 40,385,317	$ 40,627,210	$ 40,869,313	$ 41,120,205	$ 41,371,096	$ 41,626,988
				$ E										
				% E										
PAVIMENTOS ASFALTICOS	$50,804,620	14.28%	15.02%	% P	21.760%	21.850%	21.936%	22.021%	22.107%	22.192%	22.278%	22.363%	22.448%	22.534%
	$78,426,395	23.68%	$49,768,050	$ P	$ 69,846,777	$ 70,135,858	$ 70,412,940	$ 70,685,038	$ 70,958,138	$ 71,231,166	$ 71,504,277	$ 71,776,343	$ 72,049,436	$ 72,322,534
				$ E										
				% E										
PAVIMENTOS DE CONCRETO	$780,270	0.22%	0.00%	% P	0.000%	0.000%	0.000%	0.000%	0.000%	0.000%	0.000%	0.000%	0.000%	0.000%
	$0	0.00%	$0	$ P										
				$ E										
				% E										
ESTRUCTURA Y DRENAJES	$198,553,898	55.82%	9.48%	% P	21.142%	21.313%	21.484%	21.656%	21.827%	21.998%	22.169%	22.340%	22.512%	22.683%
	$86,060,101	25.98%	$31,997,536	$ P	$ 70,036,462	$ 70,600,803	$ 71,167,799	$ 71,734,893	$ 72,302,288	$ 72,869,263	$ 73,436,428	$ 74,003,593	$ 74,575,758	$ 75,147,924
				$ E										
				% E										
SEÑALIZACIÓN Y SEGURIDAD	$5,732,587	1.61%	2.29%	% P	2.794%	2.802%	2.810%	2.818%	2.825%	2.833%	2.841%	2.849%	2.856%	2.864%
	$10,167,778	3.07%	$7,585,169	$ P	$ 9,256,346	$ 9,282,077	$ 9,307,809	$ 9,333,541	$ 9,359,273	$ 9,385,005	$ 9,410,736	$ 9,436,468	$ 9,462,200	$ 9,487,932
				$ E										
				% E										
OBRAS SUBTERRANEAS	$18,970,842	5.33%	0.00%	% P	0.000%	0.000%	0.000%	0.000%	0.000%	0.000%	0.000%	0.000%	0.000%	0.000%
	$0	0.00%	$0	$ P										
				$ E										
				% E										
OBRAS VARIAS	$4,548,271	1.28%	0.60%	% P	0.772%	0.774%	0.776%	0.779%	0.781%	0.783%	0.785%	0.787%	0.789%	0.791%
	$2,795,893	0.84%	$1,989,478	$ P	$ 2,557,992	$ 2,564,397	$ 2,572,000	$ 2,579,508	$ 2,586,016	$ 2,593,087	$ 2,600,095	$ 2,607,548	$ 2,615,054	$ 2,621,644
				$ E										
				% E										
TRANSPORTES	$8,228,340	$0	$0	% P	7.548%	7.569%	7.571%	7.593%	7.595%	7.607%	7.619%	7.631%	7.642%	7.654%
	$26,247,863	$0	$21,203,083	$ P	$ 25,021,350	$ 25,090,805	$ 25,080,180	$ 25,169,555	$ 25,158,810	$ 25,198,125	$ 25,237,440	$ 25,276,755	$ 25,316,070	$ 25,355,385
				$ E										
				% E										
NO PREVISTOS	$0	0.00%	0.00%	% P	0.000%	0.000%	0.000%	0.000%	0.000%	0.000%	0.000%	0.000%	0.000%	0.000%
	$0	0.00%	$0	$ P										
				$ E										
				% E										
VALOR BÁSICO DE OBRA (A)	$355,735,438	100%	52%											
VALOR BÁSICO DE OBRA ACTUALIZADO (A')	$331,254,040	$1	$172,508,640											

NOTAS SEGUIMIENTO AL PROGRAMA DE INVERSIONES:

1. Indicar los ítems de pago agrupados en cada GPP.
2. El Programa de Inversiones debe ser consistente con el Programa de Obra aprobado.
3. El porcentaje programado de cada GPP se calcula teniendo en cuenta la relación entre el valor de la GPP y el "Valor básico de obra programada".
4. El Programa de Inversiones se calcula considerando el Valor básico de la obra (sin incluir provisiones e IVA.).
5. Para los contratos en los cuales se tengan considerados ítems de obra que no se puedan agrupar por GPP, se debe diligenciar el formato con los ítems de obra.

CONVENCIONES

TIPO DE DIBUJO	PROGRAMADO	EJECUTADO
BARRAS	$ Valor	$ Valor
CURVAS		

INVERSIÓN OBRA PROGRAMADA MES	%	2.80%	0.47%	0.47%	0.47%	0.47%	0.47%	0.47%	0.47%	0.47%	0.47%
	VALOR (Miles de Pesos)	$9,283,717	$1,572,825	$1,572,825	$1,572,825	$1,572,825	$1,572,825	$1,572,825	$1,572,825	$1,572,825	$1,572,825
INVERSIÓN OBRA PROGRAMADA ACUMULADA	%	87.06%	87.54%	88.01%	88.48%	88.96%	89.44%	89.91%	90.39%	90.86%	91.34%
	VALOR (Miles de Pesos)	$288,462,688	$289,875,493	$291,548,318	$293,121,143	$294,693,968	$296,266,793	$297,839,618	$299,412,443	$300,985,268	$302,558,093
INVERSIÓN OBRA EJECUTADA MES	%	0.00%	0.00%	0.00%	0.00%	0.00%	0.00%	0.00%	0.00%	0.00%	0.00%
	VALOR (Miles de Pesos)	$0	$0	$0	$0	$0	$0	$0	$0	$0	$0
INVERSIÓN OBRA EJECUTADA ACUMULADA	%	0.00%	0.00%	0.00%	0.00%	0.00%	0.00%	0.00%	0.00%	0.00%	0.00%
	VALOR (Miles de Pesos)	$0	$0	$0	$0	$0	$0	$0	$0	$0	$0

* Las provisiones y otros conceptos que se registren en el presente cuadro deben corresponder con los relacionados en la propuesta económica aprobada o modificación contractual.
Incluye IVA, debe sumar el valor total del contrato.

PROVISIONES Y OTROS CONCEPTOS*	VALOR INICIAL / VALOR ACTUALIZADO	VALOR EJECUTADO	% DE EJECUCIÓN
PROVISIÓN PARA AJUSTES , OBRAS COMPLEMENTARIAS Y/O ADICIONALES	$ 27,957,104.34	$ 41,862,988.90	30.67%
	$ 136,480,362.43		
PROVISIÓN PARA JORNADAS DE TRABAJO 24 H ORAS DIARIAS 7 DIAS DE LA SEMANA	$ 1,200,000.00	$ -	0.00%
	$ 1,200,000.00		
	$ 1,125,070.51		
	$ 1,370,731.33		
REVISIÓN, AJUSTE Y/O ACTUALIZACIÓN Y/O MODIFICACIÓN Y/O COMPLEMENTACIÓN DE LOS ESTUDIOS Y DISEÑOS Y/O ELABORACION DEL CÁLCULO DE LA ESTRUCTURA DEL PAVIMENTO Y/O CÁLCULOS ESTRUCTURALES Y/O DE OBRAS REQUERIDAS PARA GARANTIZAR LA ESTABILIDAD DE LA INFRAESTRUCTURA VIAL	$ 2,640,000.00	$ 2,640,000.00	100.00%
	$ 2,640,000.00		
IVA - REVISIÓN, AJUSTE Y/O ACTUALIZACIÓN Y/O MODIFICACIÓN Y/O COMPLEMENTACIÓN DE LOS ESTUDIOS Y DISEÑOS Y/O ELABORACION DEL CÁLCULO DE LA ESTRUCTURA DEL PAVIMENTO Y/O CÁLCULOS ESTRUCTURALES Y/O DE OBRAS REQUERIDAS PARA GARANTIZAR LA ESTABILIDAD DE LA INFRAESTRUCTURA VIAL	$ 501,600.00	$ 501,600.00	100.00%
	$ 501,600.00		
GESTIÓN SOCIAL, PREDIAL Y AMBIENTAL SOSTENIBLE (Incluye PMA Licencia ambiental e IVA19%)	$ -	$ 1,341,063.71	28.542%
	$ 4,698,521.78		
PROVISION PARA IMPLEMENTACIÓN DEL PROTOCOLO DE BIOSEGURIDAD POR COVID-19 (INCLUYE IVA)	$ -	$ 254,802.11	28.54%
	$ 892,719.14		
GESTIÓN SOCIAL, PREDIAL Y AMBIENTAL SOSTENIBLE (Incluye PMA Licencia ambiental e IVA19%)	$ 75,778,877.77	$ 9,347,945.76	17.367%
	$ 53,827,286.18		
PROVISION PARA IMPLEMENTACIÓN DEL PROTOCOLO DE BIOSEGURIDAD POR COVID-19 (INCLUYE IVA)	$ 350,000.00	$ 2,880.77	100.00%
	$ 2,880.77		
VALOR TOTAL PROVISIONES Y OTROS CONCEPTOS (B)	$ 109,552,652.62	$ 56,577,906.00	28.06%
VALOR TOTAL PROVISIONES Y OTROS CONCEPTOS ACTUALIZADAS (B')	$ 201,614,101.63		
VALOR ACUMULADO DEL CONTRATO C=(A+B)	**$ 465,288,090.48**	**$ 228,086,545.70**	
VALOR ACUMULADO ACTUALIZADO DEL CONTRATO C'=(A'+B')	**$ 532,868,141.55**		

NOTA:
La información consignada en el presente documento es responsabilidad exclusiva del Contratista de Obra y de la Interventoría, debe corresponder con el Programa de Inversiones, Programa de Obra y el Acta de Recibo Parcial de Obra y reflejar la realidad de la ejecución del contrato.

OBSERVACIONES:

MARIO ALBERTO HUERTAS COTES
Firmado digitalmente por MARIO ALBERTO HUERTAS COTES
Fecha: 2025.08.06 17:05:44 -05'00'

Aprueba Firma:
Nombre: MARIO ALBERTO HUERTAS COTES
Representante legal o apoderado del Contratista
Matrícula Profesional No.: 14502 CND

Aprueba Firma:
Nombre: LUIS ANTONIO RUEDA RUEDA
Representante legal o apoderado del Interventor
Matrícula Profesional No.: 68202-16905 STDER

Original: Anexo para el pago de la cuenta. (Subdirección Financiera).
Copias: Unidad Ejecutora, Contratista, Interventor y Dirección Territorial.

INSTITUTO NACIONAL DE VIAS
PROCESO MISIONAL EJECUCIÓN DE PROYECTOS DE INFRAESTRUCTURA DE TRANSPORTE
MANUAL DE INTERVENTORÍA OBRA PÚBLICA
SEGUIMIENTO AL PROGRAMA DE INVERSIONES

CÓDIGO	MEPI-MINT-IN-6-FR-2
VERSIÓN	1
PÁGINA	11 de 12
FECHA	06/08/2025 (Día / Mes / Año)

UNIDAD EJECUTORA: Subdirección de Modernización de Carreteras Nacionales - Grupo Oriente

DIRECCIÓN TERRITORIAL: CUNDINAMARCA

ACTA DE RECIBO PARCIAL DE OBRA No. 50 **DE** JULIO 2025 (Indicar mes y año)

SEGUIMIENTO No. 50 (La numeración debe ser consecutiva y corresponder al número del Acta de recibo parcial de obra)

VALOR BÁSICO ACTA RECIBO PARCIAL DE OBRA: $ 3.433.730.254,00

CONTRATO No: 989 DE 2021

OBJETO: MEJORAMIENTO MEDIANTE LA CONSTRUCCIÓN Y MANTENIMIENTO, GESTION PREDIAL, SOCIAL Y AMBIENTAL SOSTENIBLE DE LA RUTA DE LOS COMUNEROS (ZIPAQUIRÁ -BARBOSA -BUCARAMANGA; GIRÓN -PIEDECUESTA) EN LOS DEPARTAMENTOS DE CUNDINAMARCA, BOYACÁ Y SANTANDER, EN MARCO DE LA REACTIVACIÓN ECONÓMICA MEDIANTE EL PROGRAMA DE OBRA PÚBLICA "VÍAS PARA LA LEGALIDAD Y LA REACTIVACIÓN VISIÓN 2030"MÓDULO 1.

CONTRATISTA: CONSORCIO VIAL MHC 083

CONTRATO DE INTERVENTORÍA No.: 971- 2021

INTERVENTOR: CONSORCIO ICEACSA-TPF

PLAZO INICIAL: 114 MESES (En meses según contrato principal)

PLAZO ACUMULADO: 112 MESES (En meses según las prórrogas sin suspensiones)

FECHA DE INICIO DEL CONTRATO: 21/09/2021 (Indique día/mes/año)

FECHA DE VENCIMIENTO ACTUAL: 31/08/2030 (Incluidas las suspensiones, indique día/mes/año)

FECHA DE SUSPENSIÓN: N/A (Indique la suspensión que corresponda con el periodo del acta)

FECHA DE REANUDACIÓN: (Indique día/mes/año)

VALOR INICIAL (incluido IVA) **(A)**: $ 465.288.090.475,00 (Según contrato principal)

VALOR ADICIONES (incluido IVA) **(B)**: $ 67.580.051.078,00

VALOR ACUMULADO (incluido IVA) **(C=A+B)**: $ 532.868.141.553,00

GRANDES PARTIDAS DE PAGO (GPP)	(VALOR INICIAL OBRA PROGRAMADA) Miles de pesos	((%) OBRA PROGRAMADA)	(%) EJECUTADO / VALOR TOTAL OBRA PROGRAMADA	% Programado / $ Valor Programado / $ Valor Ejecutado / % Ejecutado	101	102	103	104	105	106	107	108	109	110
	VALOR ACTUALIZADO OBRA PROGRAMADA Miles de pesos	(%) ACTUALIZADO OBRA PROGRAMADA	VALOR OBRA EJECUTADA ACUMULADA Miles de pesos		oct-29	nov-29	dic-29	ene-30	feb-30	mar-30	abr-30	may-30	jun-30	jul-30
EXPLANACIONES	$21,515,584	6.05%	11.85%	% P	22,818%	23,301%	23,786%	23,881%	23,972%	24,072%	24,182%	24,264%	24,360%	24,462%
	$81,370,952	24.56%	$39,268,543	$ P	$ 4,860,276	$ 4,957,482	$ 5,056,632	$ 5,076,954	$ 5,096,294	$ 5,117,622	$ 5,141,028	$ 5,158,324	$ 5,178,725	$ 5,200,245
				$ E										
				% E										
BASES, SUBBASES Y AFIRMADOS	$46,601,026	13.10%	6.43%	% P	12,714%	12,950%	13,185%	13,232%	13,278%	13,325%	13,371%	13,418%	13,464%	13,511%
	$46,185,058	13.94%	$21,296,781	$ P	$ 2,706,242	$ 2,756,318	$ 2,805,989	$ 2,815,860	$ 2,825,704	$ 2,835,697	$ 2,845,262	$ 2,854,852	$ 2,864,452	$ 2,874,062
				$ E										
				% E										
PAVIMENTOS ASFALTICOS	$50,804,620	14.28%	15.02%	% P	22,847%	23,161%	23,474%	23,536%	23,598%	23,660%	23,722%	23,784%	23,845%	23,907%
	$78,426,395	23.68%	$49,768,050	$ P	$ 5,060,599	$ 5,130,450	$ 5,200,124	$ 5,213,914	$ 5,227,705	$ 5,241,496	$ 5,255,179	$ 5,268,862	$ 5,282,545	$ 5,296,228
				$ E										
				% E										
PAVIMENTOS DE CONCRETO	$780,270	0.22%	0.00%	% P	0.000%	0.000%	0.000%	0.000%	0.000%	0.000%	0.000%	0.000%	0.000%	0.000%
	$0	0.00%	$0	$ P										
				$ E										
				% E										
ESTRUCTURA Y DRENAJES	$198,553,898	55.82%	9.48%	% P	23,311%	23,938%	24,566%	24,690%	24,814%	24,938%	25,062%	25,186%	25,311%	25,435%
	$86,060,101	25.98%	$31,397,536	$ P	$ 5,163,227	$ 5,301,738	$ 5,440,249	$ 5,467,642	$ 5,495,035	$ 5,522,428	$ 5,549,821	$ 5,577,214	$ 5,604,607	$ 5,632,000
				$ E										
				% E										
SEÑALIZACIÓN Y SEGURIDAD	$5,732,587	1.61%	2.29%	% P	2,893%	2,921%	2,950%	2,955%	2,961%	2,967%	2,972%	2,978%	2,983%	2,989%
	$10,167,778	3.07%	$7,585,169	$ P	$ 640,692	$ 646,910	$ 653,128	$ 654,355	$ 655,582	$ 656,810	$ 658,037	$ 659,265	$ 660,492	$ 661,720
				$ E										
				% E										
OBRAS SUBTERRANEAS	$18,970,842	5.33%	0.00%	% P	0.000%	0.000%	0.000%	0.000%	0.000%	0.000%	0.000%	0.000%	0.000%	0.000%
	$0	0.00%	$0	$ P										
				$ E										
				% E										
OBRAS VARIAS	$4,548,271	1.28%	0.60%	% P	0.799%	0.807%	0.815%	0.816%	0.818%	0.819%	0.821%	0.822%	0.824%	0.825%
	$2,795,893	0.84%	$1,989,478	$ P	$ 177,000	$ 178,770	$ 180,540	$ 180,902	$ 181,264	$ 181,626	$ 181,988	$ 182,350	$ 182,712	$ 183,074
				$ E										
				% E										
TRANSPORTES	$8,228,340	$0	$0	% P	7,608%	7,741%	7,785%	7,794%	7,802%	7,811%	7,819%	7,828%	7,837%	7,845%
	$26,247,863	$0	$21,203,083	$ P	$ 1,685,549	$ 1,715,089	$ 1,744,629	$ 1,750,533	$ 1,756,437	$ 1,762,341	$ 1,768,245	$ 1,774,149	$ 1,780,053	$ 1,785,957
				$ E										
				% E										
NO PREVISTOS	$0	0.00%	0.00%	% P	0.000%	0.000%	0.000%	0.000%	0.000%	0.000%	0.000%	0.000%	0.000%	0.000%
	$0	0.00%	$0	$ P										
				$ E										
				% E										
VALOR BÁSICO DE OBRA (A)	$355,735,438	100%	52%											
VALOR BÁSICO DE OBRA ACTUALIZADO (A')	$331,254,040	$1	$172,508,640											

NOTAS SEGUIMIENTO AL PROGRAMA DE INVERSIONES:

1. Indicar los ítems de pago agrupados en cada GPP.
2. El Programa de Inversiones debe ser consistente con el Programa de Obra aprobado.
3. El porcentaje programado de cada GPP se calcula teniendo en cuenta la relación entre el valor de la GPP y el "Valor básico de obra programada".
4. El Programa de Inversiones se calcula considerando el Valor básico de la obra (sin incluir provisiones e IVA).
5. Para los contratos en los cuales se tengan considerados ítems de obra que no se puedan agrupar por GPP, se debe diligenciar el formato con los ítems de obra.

CONVENCIONES		
TIPO DE DIBUJO	PROGRAMADO	EJECUTADO
BARRAS	% P	$ Valor
CURVAS	$ P	

INVERSIÓN OBRA PROGRAMADA MES	%	1,74%	1,74%	1,74%	0,34%	0,34%	0,34%	0,34%	0,34%	0,34%	0,34%
	VALOR (Miles de Pesos)	**$5.767.025**	**$5.767.025**	**$5.767.025**	**$1.139.487**	**$1.139.487**	**$1.139.487**	**$1.139.487**	**$1.139.487**	**$1.139.487**	**$1.139.487**
INVERSIÓN OBRA PROGRAMADA ACUMULADA	%	93,08%	94,82%	96,56%	96,90%	97,25%	97,59%	97,94%	98,28%	98,62%	98,97%
	VALOR (Miles de Pesos)	**$308.325.118**	**$314.092.143**	**$319.859.168**	**$320.998.655**	**$322.138.142**	**$323.277.630**	**$324.417.117**	**$325.556.604**	**$326.696.091**	**$327.835.578**
INVERSIÓN OBRA EJECUTADA MES	%	**0,00%**	**0,00%**	**0,00%**	**0,00%**	**0,00%**	**0,00%**	**0,00%**	**0,00%**	**0,00%**	**0,00%**
	VALOR (Miles de Pesos)	**$0**	**$0**	**$0**	**$0**	**$0**	**$0**	**$0**	**$0**	**$0**	**$0**
INVERSIÓN OBRA EJECUTADA ACUMULADA	%	**0,00%**	**0,00%**	**0,00%**	**0,00%**	**0,00%**	**0,00%**	**0,00%**	**0,00%**	**0,00%**	**0,00%**
	VALOR (Miles de Pesos)	**$0**	**$0**	**$0**	**$0**	**$0**	**$0**	**$0**	**$0**	**$0**	**$0**

* Las provisiones y otros conceptos que se registren en el presente cuadro deben corresponder con los relacionados en la propuesta económica aprobada o modificación contractual.
Incluye IVA, debe sumar el valor total del contrato.

PROVISIONES Y OTROS CONCEPTOS*	VALOR INICIAL / VALOR ACTUALIZADO	VALOR EJECUTADO	% DE EJECUCIÓN
PROVISIÓN PARA AJUSTES, OBRAS COMPLEMENTARIAS Y/O ADICIONALES	$ 27,957,104.34	$ 41,852,988.90	30.67%
	$ 136,480,362.43		
PROVISIÓN PARA JORNADAS DE TRABAJO 24 HORAS DIARIAS 7 DIAS DE LA SEMANA	$ 1,200,000.00	$ -	0.00%
	$ 1,200,000.00		
	$ 1,125,070.51		
	$ 1,370,731.33		
REVISIÓN, AJUSTE Y/O ACTUALIZACIÓN Y/O MODIFICACIÓN Y/O COMPLEMENTACIÓN DE LOS ESTUDIOS Y DISEÑOS Y/O ELABORACION DEL CÁLCULO DE LA ESTRUCTURA DEL PAVIMENTO Y/O CÁLCULOS ESTRUCTURALES Y/O DE OBRAS REQUERIDAS PARA GARANTIZAR LA ESTABILIDAD DE LA INFRAESTRUCTURA VIAL	$ 2,640,000.00	$ 2,640,000.00	100.00%
	$ 2,640,000.00		
IVA - REVISIÓN, AJUSTE Y/O ACTUALIZACIÓN Y/O MODIFICACIÓN Y/O COMPLEMENTACIÓN DE LOS ESTUDIOS Y DISEÑOS Y/O ELABORACION DEL CÁLCULO DE LA ESTRUCTURA DEL PAVIMENTO Y/O CÁLCULOS ESTRUCTURALES Y/O DE OBRAS REQUERIDAS PARA GARANTIZAR LA ESTABILIDAD DE LA INFRAESTRUCTURA VIAL	$ 501,600.00	$ 501,600.00	100.00%
	$ 501,600.00		
GESTIÓN SOCIAL, PREDIAL Y AMBIENTAL SOSTENIBLE (Incluye PMA Licencia ambiental e IVA19%)	$ -	$ 1,341,063.71	28.542%
	$ 4,698,521.78		
PROVISION PARA IMPLEMENTACIÓN DEL PROTOCOLO DE BIOSEGURIDAD POR COVID-19 (INCLUYE IVA)	$	$ 254,802.11	28.54%
	$ 892,719.14		
GESTIÓN SOCIAL, PREDIAL Y AMBIENTAL SOSTENIBLE (Incluye PMA Licencia ambiental e IVA19%)	$ 75,778,877.77	$ 9,347,945.76	17.367%
	$ 53,827,286.18		
PROVISION PARA IMPLEMENTACIÓN DEL PROTOCOLO DE BIOSEGURIDAD POR COVID-19 (INCLUYE IVA)	$ 350,000.00	$ 2,880.77	100.00%
	$ 2,880.77		
VALOR TOTAL PROVISIONES Y OTROS CONCEPTOS (B)	$ 109,552,652.62	$ 56,577,906.00	28.06%
VALOR TOTAL PROVISIONES Y OTROS CONCEPTOS ACTUALIZADAS (B')	$ 201,614,101.63		
VALOR ACUMULADO DEL CONTRATO C=(A+B)	**$ 465,288,090.48**	**$ 229,086,545.70**	
VALOR ACUMULADO ACTUALIZADO DEL CONTRATO C'=(A'+B')	**$ 532,868,141.55**		

NOTA:

La información consignada en el presente documento es responsabilidad exclusiva del Contratista de Obra y de la Interventoría, debe corresponder con el Programa de Inversiones, Programa de Obra y el Acta de Recibo Parcial de Obra y reflejar la realidad de la ejecución del contrato.

OBSERVACIONES:

MARIO ALBERTO HUERTAS COTES

Firmado digitalmente por MARIO ALBERTO HUERTAS COTES
Fecha: 2025.08.06 17:05:54 -05'00'

Aprueba Firma:

Nombre: MARIO ALBERTO HUERTAS COTES

Representante legal o apoderado del Contratista

Matrícula Profesional No.: 14502 CND

Aprueba Firma:

Nombre: LUIS ANTONIO RUEDA RUEDA

Representante legal o apoderado del Interventor

Matrícula Profesional No.: 68202-16905 STDER

Original: Anexo para el pago de la cuenta. (Subdirección Financiera).
Copias: Unidad Ejecutora, Contratista, Interventor y Dirección Territorial.

INSTITUTO NACIONAL DE VIAS
PROCESO MISIONAL EJECUCIÓN DE PROYECTOS DE INFRAESTRUCTURA DE TRANSPORTE
MANUAL DE INTERVENTORIA OBRA PÚBLICA
SEGUIMIENTO AL PROGRAMA DE INVERSIONES

CÓDIGO	MEPI-MNT-IN-6-FR-2
VERSIÓN	1
PÁGINA	12 de 12
FECHA	06/08/2025 (Día / Mes / Año)

UNIDAD EJECUTORA: Subdirección de Modernización de Carreteras Nacionales - Grupo Oriente

DIRECCIÓN TERRITORIAL: CUNDINAMARCA

ACTA DE RECIBO PARCIAL DE OBRA No. 50 **DE** JULIO 2025 (Indicar mes y año)

VALOR BÁSICO ACTA RECIBO PARCIAL DE OBRA: $ 3,433,730,254.00

SEGUIMIENTO No. 50
(La numeración debe ser consecutiva y corresponder al número del Acta de recibo parcial de obra)

CONTRATO No: 989 DE 2021

OBJETO:
MEJORAMIENTO MEDIANTE LA CONSTRUCCIÓN Y MANTENIMIENTO, GESTION PREDIAL, SOCIAL Y AMBIENTAL SOSTENIBLE DE LA RUTA DE LOS COMUNEROS (ZIPAQUIRÁ -BARBOSA -BUCARAMANGA; GIRÓN -PIEDECUESTA) EN LOS DEPARTAMENTOS DE CUNDINAMARCA, BOYACÁ Y SANTANDER, EN MARCO DE LA REACTIVACIÓN ECONÓMICA,MEDIANTE EL PROGRAMA DE OBRA PUBLICA "VIAS PARA LA LEGALIDAD Y LA REACTIVACIÓN VISIÓN 2030"MÓDULO 1.

CONTRATISTA: CONSORCIO VIAL MHC 063

CONTRATO DE INTERVENTORÍA No.: 971- 2021 **INTERVENTOR:** CONSORCIO ICEACSA-TPF

PLAZO INICIAL: 114 MESES (En meses según contrato principal)
PLAZO ACUMULADO: 112 MESES (En meses según las prórrogas sin suspensiones)
FECHA DE INICIO DEL CONTRATO: 21/06/2021 (Indique día/mes/año)
FECHA DE VENCIMIENTO ACTUAL: 31/08/2030 (Incluidas las suspensiones, indique día/mes/año)
FECHA DE SUSPENSIÓN: N/A (Indique la suspensión que corresponda con el periodo del acta)
FECHA DE REANUDACIÓN: (Indique día/mes/año)
VALOR INICIAL (incluido IVA) **(A):** $ 465,288,090,475.00 (Según contrato principal)
VALOR ADICIONES (incluido IVA) **(B):** $ 67,580,051,078.00
VALOR ACUMULADO (incluido IVA) **(C=A+B):** $ 532,868,141,553.00

GRANDES PARTIDAS DE PAGO (GPP)	(VALOR INICIAL OBRA PROGRAMADA) Miles de pesos	((%) OBRA PROGRAMADA)	(%) EJECUTADO / VALOR TOTAL OBRA PROGRAMADA		111										
	VALOR ACTUALIZADO OBRA PROGRAMADA Miles de pesos	(%) ACTUALIZADO OBRA PROGRAMADA	VALOR OBRA EJECUTADA ACUMULADA Miles de pesos	$ Valor Programado / $ Valor Ejecutado	ago-30										
EXPLANACIONES	$21,515,584	6.05%	11.85%	% P	24.560%										
	$81,370,952	24.56%	$39,268,543	$ P	$ 81,370,952										
				$ E											
				% E											
BASES, SUBBASES Y AFIRMADOS	$46,601,026	13.10%	6.43%	% P	13.942%										
	$46,185,058	13.94%	$21,296,781	$ P	$ 46,185,058										
				$ E											
				% E											
PAVIMENTOS ASFALTICOS	$50,804,620	14.28%	15.02%	% P	23.676%										
	$78,426,395	23.68%	$49,768,050	$ P	$ 78,426,395										
				$ E											
				% E											
PAVIMENTOS DE CONCRETO	$780,270	0.22%	0.00%	% P	0.000%										
	$0	0.00%	$0	$ P											
				$ E											
				% E											
ESTRUCTURA Y DRENAJES	$198,553,898	55.82%	9.48%	% P	25.980%										
	$86,060,101	25.98%	$31,397,536	$ P	$ 86,060,101										
				$ E											
				% E											
SEÑALIZACIÓN Y SEGURIDAD	$5,732,587	1.61%	2.29%	% P	9.07%										
	$10,167,778	3.07%	$7,585,169	$ P	$ 10,167,778										
				$ E											
				% E											
OBRAS SUBTERRANEAS	$18,970,842	5.33%	0.00%	% P	0.000%										
	$0	0.00%	$0	$ P											
				$ E											
				% E											
OBRAS VARIAS	$4,548,271	1.28%	0.60%	% P	0.844%										
	$2,795,893	0.84%	$1,989,478	$ P	$ 2,795,893										
				$ E											
				% E											
TRANSPORTES	$8,228,340	$0	$0	% P	7.924%										
	$26,247,863	$0	$21,203,083	$ P	$ 26,247,863										
				$ E											
				% E											
NO PREVISTOS	$0	0.00%	0.00%	% P	0.000%										
	$0	0.00%	$0	$ P											
				$ E											
				% E											
VALOR BÁSICO DE OBRA (A)	$355,735,438	100%	52.08%												
VALOR BÁSICO DE OBRA ACTUALIZADO (A')	$331,254,039.922	100.00%	$172,508,640												

NOTAS SEGUIMIENTO AL PROGRAMA DE INVERSIONES:

1. Indicar los ítems de pago agrupados en cada GPP.
2. El Programa de Inversiones debe ser consistente con el Programa de Obra aprobado.
3. El porcentaje programado de cada GPP se calcula teniendo en cuenta la relación entre el valor de la GPP y el "Valor básico de obra programada".
4. El Programa de Inversiones se calcula considerando el Valor básico de la obra (sin incluir provisiones e IVA).
5. Para los contratos en los cuales se tengan considerados ítems de obra que no se puedan agrupar por GPP, se debe diligenciar el formato con los ítems de obra.

CONVENCIONES

TIPO DE DIBUJO	PROGRAMADO	EJECUTADO
BARRAS	$ Valor	$ Valor
CURVAS		

INVERSIÓN OBRA PROGRAMADA MES	%	**1.03%**
	VALOR (Miles de Pesos)	**$3,418,462**
INVERSIÓN OBRA PROGRAMADA ACUMULADA	%	**100.00%**
	VALOR (Miles de Pesos)	**$331,254,040**
INVERSIÓN OBRA EJECUTADA MES	%	**0.00%**
	VALOR (Miles de Pesos)	**$0**
INVERSIÓN OBRA EJECUTADA ACUMULADA	%	**0.00%**
	VALOR (Miles de Pesos)	**$0**

* Las provisiones y otros conceptos que se registren en el presente cuadro deben corresponder con los relacionados en la propuesta económica aprobada o modificación contractual.
Incluya IVA, debe sumar el valor total del contrato.

PROVISIONES Y OTROS CONCEPTOS*	VALOR INICIAL / VALOR ACTUALIZADO	VALOR EJECUTADO	% DE EJECUCIÓN
PROVISIÓN PARA AJUSTES, OBRAS COMPLEMENTARIAS Y/O ADICIONALES	$ 27,957,104.34 / $ 136,480,362.43	$ 41,862,988.90	30.67%
PROVISIÓN PARA JORNADAS DE TRABAJO 24 HORAS DIARIAS 7 DIAS DE LA SEMANA	$ 1,200,000.00 / $ 1,200,000.00	$ -	0.00%
	$ 1,125,070.51 / $ 1,370,731.33		
REVISIÓN, AJUSTE Y/O ACTUALIZACIÓN Y/O MODIFICACIÓN Y/O COMPLEMENTACIÓN DE LOS ESTUDIOS Y DISEÑOS Y/O ELABORACION DEL CÁLCULO DE LA ESTRUCTURA DEL PAVIMENTO Y/O CÁLCULOS ESTRUCTURALES Y/O DE OBRAS REQUERIDAS PARA GARANTIZAR LA ESTABILIDAD DE LA INFRAESTRUCTURA VIAL	$ 2,640,000.00 / $ 2,640,000.00	$ 2,640,000.00	100.00%
IVA - REVISIÓN, AJUSTE Y/O ACTUALIZACIÓN Y/O MODIFICACIÓN Y/O COMPLEMENTACIÓN DE LOS ESTUDIOS Y DISEÑOS Y/O ELABORACION DEL CÁLCULO DE LA ESTRUCTURA DEL PAVIMENTO Y/O CÁLCULOS ESTRUCTURALES Y/O DE OBRAS REQUERIDAS PARA GARANTIZAR LA ESTABILIDAD DE LA INFRAESTRUCTURA VIAL	$ 501,600.00 / $ 501,600.00	$ 501,600.00	100.00%
GESTIÓN SOCIAL, PREDIAL Y AMBIENTAL SOSTENIBLE (incluye PMA Licencia ambiental e IVA19%)	$ - / $ 4,698,521.78	$ 1,341,063.71	28.542%
PROVISION PARA IMPLEMENTACIÓN DEL PROTOCOLO DE BIOSEGURIDAD POR COVID-19 (INCLUYE IVA)	$ - / $ 892,719.14	$ 254,802.11	28.54%
GESTIÓN SOCIAL, PREDIAL Y AMBIENTAL SOSTENIBLE (incluye PMA Licencia ambiental e IVA19%)	$ 75,778,877.77 / $ 53,827,286.18	$ 9,347,945.76	17.367%
PROVISION PARA IMPLEMENTACIÓN DEL PROTOCOLO DE BIOSEGURIDAD POR COVID-19 (INCLUYE IVA)	$ 350,000.00 / $ 2,880.77	$ 2,880.77	100.00%
VALOR TOTAL PROVISIONES Y OTROS CONCEPTOS (B)	$ 109,552,652.62		
VALOR TOTAL PROVISIONES Y OTROS CONCEPTOS ACTUALIZADAS (B')	$ 201,614,101.63	$ 56,577,906.00	28.06%
VALOR ACUMULADO DEL CONTRATO C=(A+B)	**$ 465,288,090.48**	**$ 229,086,545.70**	
VALOR ACUMULADO ACTUALIZADO DEL CONTRATO C'=(A+B')	**$ 532,868,141.55**		

NOTA:

La información consignada en el presente documento es responsabilidad exclusiva del Contratista de Obra y de la Interventoría, debe corresponder con el Programa de Inversiones, Programa de Obra y el Acta de Recibo Parcial de Obra y reflejar la realidad de la ejecución del contrato.

OBSERVACIONES:

MARIO ALBERTO HUERTAS COTES
Firmado digitalmente por MARIO ALBERTO HUERTAS COTES
Fecha: 2025.08.06 17:06:03 -05'00'

Aprueba Firma:
Nombre: MARIO ALBERTO HUERTAS COTES
Representante legal o apoderado del Contratista
Matrícula Profesional No.: 14502 CND

Aprueba Firma:
Nombre: LUIS ANTONIO RUEDA RUEDA
Representante legal o apoderado del Interventor
Matrícula Profesional No.: 68202-16905 STDER

Original: Anexo para el pago de la cuenta. (Subdirección Financiera).
Copias: Unidad Ejecutora, Contratista, Interventor y Dirección Territorial.

DIAN

Formulario del Registro Único Tributario

001

2. Concepto 0 2 Actualización

4. Número de formulario 14871053574

(415)7707212489984(8020) 000001487105357 4

5. Número de Identificación Tributaria (NIT)	6. DV	12. Dirección seccional	14. Buzón electrónico
9 0 0 9 0 4 0 5 5	1	Impuestos de Bogotá 3 2	

IDENTIFICACIÓN

24. Tipo de contribuyente	25. Tipo de documento	26. Número de Identificación	
Persona jurídica 1			

Lugar de expedición	28. País	29. Departamento	30. Ciudad/Municipio

31. Primer apellido	32. Segundo apellido	33. Primer nombre	34. Otros nombres

35. Razón social
MHC INGENIERÍA Y CONSTRUCCIÓN DE OBRAS CIVILES S A S

36. Nombre comercial	37. Sigla

UBICACIÓN

38. País	39. Departamento	40. Ciudad/Municipio
COLOMBIA 1 6 9	Bogotá D.C. 1 1	Bogotá, D.C. 0 0 1

41. Dirección principal
CR 22 A 85 20 BRR POLO CLUB

42. Correo electrónico yeir.garzon@mhc.com.co

43. Código postal	44. Teléfono 1	45. Teléfono 2
	6 0 1 6 2 2 6 6 2 0	3 1 6 6 9 9 5 7 0 1

CLASIFICACIÓN

Actividad económica						Ocupación	
Actividad principal		Actividad secundaria		Otras actividades			
46. Código	47. Fecha inicio actividad	48. Código	49. Fecha inicio actividad	50. Código 1	2	51. Código	52. Número establecimientos
4 2 1 0	2 0 1 5 1 0 2 7	7 1 1 2	2 0 1 9 0 3 1 1				

Responsabilidades, Calidades y Atributos

	1	2	3	4	5	6	7	8	9	10	11	12	13	14	15	16	17	18	19	20	21	22	23	24	25	26
53. Código	5	7	9	1	0	1	4	4	2	4	8	5	2	5	5											

05- Impto. renta y compl. régimen ordinar
07- Retención en la fuente a título de rent
09- Retención en la fuente en el impuesto
10- Obligado aduanero
14- Informante de exogena
42- Obligado a llevar contabilidad
48 - Impuesto sobre las ventas - IVA
52 - Facturador electrónico
55 - Informante de Beneficiarios Finales

Usuarios aduaneros										
	1	2	3	4	5	6	7	8	9	10
54. Código	2 2	2 3								
	11	12	13	14	15	16	17	18	19	20

Exportadores					
55. Forma	56. Tipo	Servicio	1	2	3
3	3	57. Modo	1		
		58. CPC	9 7		

IMPORTANTE: Sin perjuicio de las actualizaciones a que haya lugar, la inscripción en el Registro Único Tributario -RUT-, tendrá vigencia indefinida y en consecuencia no se exigirá su renovación

Para uso exclusivo de la DIAN

59. Anexos SI [ ] NO [X] 60. No. de Folios: 0

La información suministrada a través del formulario oficial de inscripción, actualización, suspensión y cancelación del Registro Único Tributario (RUT), deberá ser exacta y veraz; en caso de constatar inexactitud en alguno de los datos suministrados se adelantarán los procedimientos administrativos sancionatorios o de suspensión, según el caso, Parágrafo del artículo 1.6.1.2.6 del Decreto 1625 del 2016. De igual manera al formalizar el trámite el usuario fue informado y acepta la política de tratamiento de datos ley 1581 de 2012.

Firma del solicitante:

Sin perjuicio de las verificaciones que la DIAN realice.

Firma autorizada:

984. Nombre HUERTAS COTES MARIO ALBERTO

985. Cargo Representante legal Certificado

COPIA CERTIFICADO DOCUMENTO SIN COSTO

DIAN

Formulario del Registro Único Tributario

001

Espacio reservado para la DIAN

4. Número de formulario: 14871053574

(415)7707212489984(8020) **000001487105357 4**

5. Número de Identificación Tributaria (NIT)	6. DV	12. Dirección seccional	14. Buzón electrónico
9 0 0 9 0 4 0 5 5	1	Impuestos de Bogotá 3 2	

Características y formas de las organizaciones

62. Naturaleza	2	63. Formas asociativas	1 2	64. Entidades o institutos de derecho público de orden nacional, departamental, municipal y descentralizados	
65. Fondos		66. Cooperativas		67. Sociedades y organismos extranjeros	
68. Sin personería jurídica		69. Otras organizaciones no clasificadas		70. Beneficio	1

Constitución, Registro y Última Reforma

Documento	1. Constitución	2. Reforma
71. Clase	0 4	0 1
72. Número		1 2
73. Fecha	2 0 1 5 1 0 2 6	2 0 1 8 0 1 1 0
74. Número de notaría		
75. Entidad de registro	0 3	0 3
76. Fecha de registro	2 0 1 5 1 0 2 9	2 0 1 8 0 1 2 6
77. No. Matrícula mercantil	0 0 0 2 6 2 8 9 9 2	0 0 0 2 6 2 8 9 9 2
78. Departamento	1 1	1 1
79. Ciudad/Municipio	0 0 1	4
Vigencia		
80. Desde	2 0 1 5 1 0 2 6	
81. Hasta	2 9 9 9 1 2 3 1	

Composición del Capital

82. Nacional	1 0 0 %
83. Nacional público	0 . 0 %
84. Nacional privado	1 0 0 . 0 %
85. Extranjero	0 %
86. Extranjero público	0 . 0 %
87. Extranjero privado	0 . 0 %

Entidad de vigilancia y control

88. Entidad de vigilancia y control: Superintendencia de Sociedades — 5

Estado y Beneficio

Item	89. Estado actual	90. Fecha cambio de estado	91. Número de Identificación Tributaria (NIT)	92. DV
1	4 9	2 0 1 5 1 0 2 9		-
2	8 0	2 0 1 6 0 1 0 1		-
3	7 4	2 0 1 8 0 8 3 0	9 0 0 3 0 6 8 2 3	- 4
4		Año Mes Día		-
5		Año Mes Día		-

Vinculación económica

93. Vinculación económica	94. Nombre del grupo económico y/o empresarial	95. Número de Identificación Tributaria (NIT) de la Matriz o Controlante	96. DV.

97. Nombre o razón social de la matriz o controlante

170. Número de identificación tributaria otorgado en el exterior	171. País	172. Número de identificación tributaria sociedad o natural del exterior con EP	

173. Nombre o razón social de la sociedad o natural del exterior con EP

COPIA CERTIFICADO DOCUMENTO SIN COSTO

DIAN

Formulario del Registro Único Tributario
Representación

001

Espacio reservado para la DIAN

4. Número de formulario 14871053574

(415)7707212489984(8020) **000001487105357 4**

5. Número de Identificación Tributaria (NIT)	6. DV	12. Dirección seccional	14. Buzón electrónico
9 0 0 9 0 4 0 5 5	1	Impuestos de Bogotá 3 2	

Representación

1

98. Representación	99. Fecha inicio ejercicio representación
REPRS LEGAL PRIN 1 8	2 0 1 5 1 0 2 9

100. Tipo de documento	101. Número de identificación	102. DV	103. Número de tarjeta profesional
Cédula de Ciudadaní 1 3	1 9 1 4 6 1 1 3		

104. Primer apellido	105. Segundo apellido	106. Primer nombre	107. Otros nombres
HUERTAS	COTES	MARIO	ALBERTO

108. Número de Identificación Tributaria (NIT)	109. DV	110. Razón social representante legal

2

98. Representación	99. Fecha inicio ejercicio representación
REPRS LEGAL SUPL 1 9	2 0 1 5 1 0 2 9

100. Tipo de documento	101. Número de identificación	102. DV	103. Número de tarjeta profesional
Cédula de Ciudadan 1 3	8 0 1 3 6 8 8 4		

104. Primer apellido	105. Segundo apellido	106. Primer nombre	107. Otros nombres
HUERTAS	URIBE	ESTEBAN	ALBERTO

108. Número de Identificación Tributaria (NIT)	109. DV	110. Razón social representante legal

3

98. Representación	99. Fecha inicio ejercicio representación

100. Tipo de documento	101. Número de identificación	102. DV	103. Número de tarjeta profesional

104. Primer apellido	105. Segundo apellido	106. Primer nombre	107. Otros nombres

108. Número de Identificación Tributaria (NIT)	109. DV	110. Razón social representante legal

4

98. Representación	99. Fecha inicio ejercicio representación

100. Tipo de documento	101. Número de identificación	102. DV	103. Número de tarjeta profesional

104. Primer apellido	105. Segundo apellido	106. Primer nombre	107. Otros nombres

108. Número de Identificación Tributaria (NIT)	109. DV	110. Razón social representante legal

5

98. Representación	99. Fecha inicio ejercicio representación

100. Tipo de documento	101. Número de identificación	102. DV	103. Número de tarjeta profesional

104. Primer apellido	105. Segundo apellido	106. Primer nombre	107. Otros nombres

108. Número de Identificación Tributaria (NIT)	109. DV	110. Razón social representante legal

COPIA CERTIFICADO
DOCUMENTO SIN COSTO

DIAN

Formulario del Registro Único Tributario
Socios y/o Miembros de Juntas Directivas, Consorcios, Uniones Temporales

001

Espacio reservado para la DIAN

4. Número de formulario: 14871053574

(415)7707212489984(8020) **000001487105357 4**

5. Número de Identificación Tributaria (NIT)	6. DV	12. Dirección seccional	14. Buzón electrónico
9 0 0 9 0 4 0 5 5	1	Impuestos de Bogotá 3 2	

Socios y/o Miembros de Juntas Directivas, Consorcios, Uniones Temporales

1

111. Tipo de documento	112. Número de identificación	113. DV	114. Nacionalidad
Cédula de Ciudada 1 3	1 9 1 4 6 1 1 3		COLOMBIA 1 6 9

115. Primer apellido	116. Segundo apellido	117. Primer nombre	118. Otros nombres
HUERTAS	COTES	MARIO	ALBERTO

119. Razón social

120. Valor capital del socio	121. % Participación	122. Fecha de ingreso	123. Fecha de retiro
		2 0 1 5 1 0 2 6	

2

111. Tipo de documento	112. Número de identificación	113. DV	114. Nacionalidad
Cédula de Ciudada 1 3	8 0 1 3 6 8 8 4		COLOMBIA 1 6 9

115. Primer apellido	116. Segundo apellido	117. Primer nombre	118. Otros nombres
HUERTAS	URIBE	ESTEBAN	

119. Razón social

120. Valor capital del socio	121. % Participación	122. Fecha de ingreso	123. Fecha de retiro
		2 0 1 5 1 0 2 6	2 0 1 6 0 2 1 1

3

111. Tipo de documento	112. Número de identificación	113. DV	114. Nacionalidad
NIT 3 1	9 0 0 3 0 1 0 5 5	1	COLOMBIA 1 6 9

115. Primer apellido	116. Segundo apellido	117. Primer nombre	118. Otros nombres

119. Razón social
EHU INGENIERIA DE PROYECTOS S.A.S

120. Valor capital del socio	121. % Participación	122. Fecha de ingreso	123. Fecha de retiro
		2 0 1 6 0 2 1 1	

4

111. Tipo de documento	112. Número de identificación	113. DV	114. Nacionalidad

115. Primer apellido	116. Segundo apellido	117. Primer nombre	118. Otros nombres

119. Razón social

120. Valor capital del socio	121. % Participación	122. Fecha de ingreso	123. Fecha de retiro

5

111. Tipo de documento	112. Número de identificación	113. DV	114. Nacionalidad

115. Primer apellido	116. Segundo apellido	117. Primer nombre	118. Otros nombres

119. Razón social

120. Valor capital del socio	121. % Participación	122. Fecha de ingreso	123. Fecha de retiro

COPIA CERTIFICADO
DOCUMENTO SIN COSTO

DIAN

Formulario del Registro Único Tributario
Revisor Fiscal y Contador

001

Espacio reservado para la DIAN

4. Número de formulario 14871053574

(415)7707212489984(8020) **000001487105357 4**

5. Número de Identificación Tributaria (NIT)	6. DV	12. Dirección seccional	14. Buzón electrónico
9 0 0 9 0 4 0 5 5	1	Impuestos de Bogotá 3 2	

Revisor Fiscal y Contador

Revisor fiscal principal

124. Tipo de documento	125. Número de identificación	126. DV	127. Número de tarjeta profesional
Cédula de Ciudadanía 1 3	7 9 9 0 1 4 2 9		1 0 8 5 9 7

128. Primer apellido	129. Segundo apellido	130. Primer nombre	131. Otros nombres
CIFUENTES	LINARES	JORGE	EDUARDO

132. Número de Identificación Tributaria (NIT)	133. DV	134. Sociedad o firma designada

135. Fecha de nombramiento
2 0 1 7 0 1 2 3

Revisor fiscal suplente

136. Tipo de documento	137. Número de identificación	138. DV	139. Número de tarjeta profesional

140. Primer apellido	141. Segundo apellido	142. Primer nombre	143. Otros nombres

144. Número de Identificación Tributaria (NIT)	145. DV	146. Sociedad o firma designada

147. Fecha de nombramiento

Contador

148. Tipo de documento	149. Número de identificación	150. DV	151. Número de tarjeta profesional
Cédula de Ciudadanía 1 3	1 0 6 9 5 8 2 5 1 8		2 4 5 2 2 8 T

152. Primer apellido	153. Segundo apellido	154. Primer nombre	155. Otros nombres
GARZON		YEIR	

156. Número de Identificación Tributaria (NIT)	157. DV	158. Sociedad o firma designada

159. Fecha de nombramiento
2 0 2 2 0 4 0 1

COPIA CERTIFICADO
DOCUMENTO SIN COSTO

DIAN

Formulario del Registro Único Tributario

001

2. Concepto 0 2 Actualización

4. Número de formulario 14871053574

(415)7707212489984(8020) 000001487105357 4

5. Número de Identificación Tributaria (NIT)	6. DV	12. Dirección seccional	14. Buzón electrónico
9 0 0 9 0 4 0 5 5	1	Impuestos de Bogotá 3 2	

IDENTIFICACIÓN

24. Tipo de contribuyente	25. Tipo de documento	26. Número de Identificación	
Persona jurídica 1			

Lugar de expedición	28. País	29. Departamento	30. Ciudad/Municipio

31. Primer apellido	32. Segundo apellido	33. Primer nombre	34. Otros nombres

35. Razón social
MHC INGENIERÍA Y CONSTRUCCIÓN DE OBRAS CIVILES S A S

36. Nombre comercial	37. Sigla

UBICACIÓN

38. País	39. Departamento	40. Ciudad/Municipio
COLOMBIA 1 6 9	Bogotá D.C. 1 1	Bogotá, D.C. 0 0 1

41. Dirección principal
CR 22 A 85 20 BRR POLO CLUB

42. Correo electrónico yeir.garzon@mhc.com.co

43. Código postal	44. Teléfono 1	45. Teléfono 2
	6 0 1 6 2 2 6 6 2 0	3 1 6 6 9 9 5 7 0 1

CLASIFICACIÓN

Actividad económica						Ocupación	
Actividad principal		Actividad secundaria		Otras actividades			
46. Código	47. Fecha inicio actividad	48. Código	49. Fecha inicio actividad	50. Código 1	2	51. Código	52. Número establecimientos
4 2 1 0	2 0 1 5 1 0 2 7	7 1 1 2	2 0 1 9 0 3 1 1				

Responsabilidades, Calidades y Atributos

	1	2	3	4	5	6	7	8	9	10	11	12	13	14	15	16	17	18	19	20	21	22	23	24	25	26
53. Código	5	7	9	1	0	1	4	4	2	4	8	5	2	5	5											

05- Impto. renta y compl. régimen ordinar
07- Retención en la fuente a título de rent
09- Retención en la fuente en el impuesto
10- Obligado aduanero
14- Informante de exogena
42- Obligado a llevar contabilidad
48 - Impuesto sobre las ventas - IVA
52 - Facturador electrónico
55 - Informante de Beneficiarios Finales

Usuarios aduaneros										
	1	2	3	4	5	6	7	8	9	10
54. Código	2 2	2 3								
	11	12	13	14	15	16	17	18	19	20

Exportadores					
55. Forma	56. Tipo	Servicio	1	2	3
3	3	57. Modo	1		
		58. CPC	9 7		

IMPORTANTE: Sin perjuicio de las actualizaciones a que haya lugar, la inscripción en el Registro Único Tributario -RUT-, tendrá vigencia indefinida y en consecuencia no se exigirá su renovación

Para uso exclusivo de la DIAN

59. Anexos SI [ ] NO [X] 60. No. de Folios: 0

La información suministrada a través del formulario oficial de inscripción, actualización, suspensión y cancelación del Registro Único Tributario (RUT), deberá ser exacta y veraz; en caso de constatar inexactitud en alguno de los datos suministrados se adelantarán los procedimientos administrativos sancionatorios o de suspensión, según el caso, Parágrafo del artículo 1.6.1.2.6 del Decreto 1625 del 2016. De igual manera al formalizar el trámite el usuario fue informado y acepta la política de tratamiento de datos ley 1581 de 2012.

Firma del solicitante:

Sin perjuicio de las verificaciones que la DIAN realice.

Firma autorizada:

984. Nombre HUERTAS COTES MARIO ALBERTO

985. Cargo Representante legal Certificado

COPIA CERTIFICADO DOCUMENTO SIN COSTO

DIAN

Formulario del Registro Único Tributario

001

Espacio reservado para la DIAN

4. Número de formulario 14871053574

(415)7707212489984(8020) **000001487105357 4**

5. Número de Identificación Tributaria (NIT)	6. DV	12. Dirección seccional	14. Buzón electrónico
9 0 0 9 0 4 0 5 5	1	Impuestos de Bogotá 3 2	

Características y formas de las organizaciones

62. Naturaleza	2	63. Formas asociativas	1 2	64. Entidades o institutos de derecho público de orden nacional, departamental, municipal y descentralizados	
65. Fondos		66. Cooperativas		67. Sociedades y organismos extranjeros	
68. Sin personería jurídica		69. Otras organizaciones no clasificadas		70. Beneficio	1

Constitución, Registro y Última Reforma

Documento	1. Constitución	2. Reforma
71. Clase	0 4	0 1
72. Número		1 2
73. Fecha	2 0 1 5 1 0 2 6	2 0 1 8 0 1 1 0
74. Número de notaría		
75. Entidad de registro	0 3	0 3
76. Fecha de registro	2 0 1 5 1 0 2 9	2 0 1 8 0 1 2 6
77. No. Matrícula mercantil	0 0 0 2 6 2 8 9 9 2	0 0 0 2 6 2 8 9 9 2
78. Departamento	1 1	1 1
79. Ciudad/Municipio	0 0 1	4
Vigencia		
80. Desde	2 0 1 5 1 0 2 6	
81. Hasta	2 9 9 9 1 2 3 1	

Composición del Capital

82. Nacional	1 0 0 %
83. Nacional público	0 . 0 %
84. Nacional privado	1 0 0 . 0 %
85. Extranjero	0 %
86. Extranjero público	0 . 0 %
87. Extranjero privado	0 . 0 %

Entidad de vigilancia y control

88. Entidad de vigilancia y control

Superintendencia de Sociedades 5

Estado y Beneficio

Item	89. Estado actual	90. Fecha cambio de estado	91. Número de Identificación Tributaria (NIT)	92. DV
1	4 9	2 0 1 5 1 0 2 9		-
2	8 0	2 0 1 6 0 1 0 1		-
3	7 4	2 0 1 8 0 8 3 0	9 0 0 3 0 6 8 2 3	- 4
4		Año Mes Día		-
5		Año Mes Día		-

Vinculación económica

93. Vinculación económica	94. Nombre del grupo económico y/o empresarial	95. Número de Identificación Tributaria (NIT) de la Matriz o Controlante	96. DV.

97. Nombre o razón social de la matriz o controlante

170. Número de identificación tributaria otorgado en el exterior	171. País	172. Número de identificación tributaria sociedad o natural del exterior con EP	

173. Nombre o razón social de la sociedad o natural del exterior con EP

COPIA CERTIFICADO DOCUMENTO SIN COSTO

DIAN

Formulario del Registro Único Tributario
Representación

001

Espacio reservado para la DIAN

4. Número de formulario 14871053574

(415)7707212489984(8020) **000001487105357 4**

5. Número de Identificación Tributaria (NIT)	6. DV	12. Dirección seccional	14. Buzón electrónico
9 0 0 9 0 4 0 5 5	1	Impuestos de Bogotá 3 2	

Representación

1

98. Representación	99. Fecha inicio ejercicio representación
REPRS LEGAL PRIN 1 8	2 0 1 5 1 0 2 9

100. Tipo de documento	101. Número de identificación	102. DV	103. Número de tarjeta profesional
Cédula de Ciudadaní 1 3	1 9 1 4 6 1 1 3		

104. Primer apellido	105. Segundo apellido	106. Primer nombre	107. Otros nombres
HUERTAS	COTES	MARIO	ALBERTO

108. Número de Identificación Tributaria (NIT)	109. DV	110. Razón social representante legal

2

98. Representación	99. Fecha inicio ejercicio representación
REPRS LEGAL SUPL 1 9	2 0 1 5 1 0 2 9

100. Tipo de documento	101. Número de identificación	102. DV	103. Número de tarjeta profesional
Cédula de Ciudadan 1 3	8 0 1 3 6 8 8 4		

104. Primer apellido	105. Segundo apellido	106. Primer nombre	107. Otros nombres
HUERTAS	URIBE	ESTEBAN	ALBERTO

108. Número de Identificación Tributaria (NIT)	109. DV	110. Razón social representante legal

3

98. Representación	99. Fecha inicio ejercicio representación

100. Tipo de documento	101. Número de identificación	102. DV	103. Número de tarjeta profesional

104. Primer apellido	105. Segundo apellido	106. Primer nombre	107. Otros nombres

108. Número de Identificación Tributaria (NIT)	109. DV	110. Razón social representante legal

4

98. Representación	99. Fecha inicio ejercicio representación

100. Tipo de documento	101. Número de identificación	102. DV	103. Número de tarjeta profesional

104. Primer apellido	105. Segundo apellido	106. Primer nombre	107. Otros nombres

108. Número de Identificación Tributaria (NIT)	109. DV	110. Razón social representante legal

5

98. Representación	99. Fecha inicio ejercicio representación

100. Tipo de documento	101. Número de identificación	102. DV	103. Número de tarjeta profesional

104. Primer apellido	105. Segundo apellido	106. Primer nombre	107. Otros nombres

108. Número de Identificación Tributaria (NIT)	109. DV	110. Razón social representante legal

COPIA CERTIFICADO
DOCUMENTO SIN COSTO

DIAN

Formulario del Registro Único Tributario
Socios y/o Miembros de Juntas Directivas, Consorcios, Uniones Temporales

001

Espacio reservado para la DIAN

4. Número de formulario: 14871053574

(415)7707212489984(8020) **000001487105357 4**

5. Número de Identificación Tributaria (NIT)	6. DV	12. Dirección seccional	14. Buzón electrónico
9 0 0 9 0 4 0 5 5	1	Impuestos de Bogotá 3 2	

Socios y/o Miembros de Juntas Directivas, Consorcios, Uniones Temporales

1

111. Tipo de documento	112. Número de identificación	113. DV	114. Nacionalidad
Cédula de Ciudada 1 3	1 9 1 4 6 1 1 3		COLOMBIA 1 6 9

115. Primer apellido	116. Segundo apellido	117. Primer nombre	118. Otros nombres
HUERTAS	COTES	MARIO	ALBERTO

119. Razón social

120. Valor capital del socio	121. % Participación	122. Fecha de ingreso	123. Fecha de retiro
		2 0 1 5 1 0 2 6	

2

111. Tipo de documento	112. Número de identificación	113. DV	114. Nacionalidad
Cédula de Ciudada 1 3	8 0 1 3 6 8 8 4		COLOMBIA 1 6 9

115. Primer apellido	116. Segundo apellido	117. Primer nombre	118. Otros nombres
HUERTAS	URIBE	ESTEBAN	

119. Razón social

120. Valor capital del socio	121. % Participación	122. Fecha de ingreso	123. Fecha de retiro
		2 0 1 5 1 0 2 6	2 0 1 6 0 2 1 1

3

111. Tipo de documento	112. Número de identificación	113. DV	114. Nacionalidad
NIT 3 1	9 0 0 3 0 1 0 5 5	1	COLOMBIA 1 6 9

115. Primer apellido	116. Segundo apellido	117. Primer nombre	118. Otros nombres

119. Razón social
EHU INGENIERIA DE PROYECTOS S.A.S

120. Valor capital del socio	121. % Participación	122. Fecha de ingreso	123. Fecha de retiro
		2 0 1 6 0 2 1 1	

4

111. Tipo de documento	112. Número de identificación	113. DV	114. Nacionalidad

115. Primer apellido	116. Segundo apellido	117. Primer nombre	118. Otros nombres

119. Razón social

120. Valor capital del socio	121. % Participación	122. Fecha de ingreso	123. Fecha de retiro

5

111. Tipo de documento	112. Número de identificación	113. DV	114. Nacionalidad

115. Primer apellido	116. Segundo apellido	117. Primer nombre	118. Otros nombres

119. Razón social

120. Valor capital del socio	121. % Participación	122. Fecha de ingreso	123. Fecha de retiro

COPIA CERTIFICADO
DOCUMENTO SIN COSTO

DIAN

Formulario del Registro Único Tributario
Revisor Fiscal y Contador

001

Espacio reservado para la DIAN

4. Número de formulario 14871053574

(415)7707212489984(8020) **000001487105357 4**

5. Número de Identificación Tributaria (NIT)	6. DV	12. Dirección seccional	14. Buzón electrónico
9 0 0 9 0 4 0 5 5	1	Impuestos de Bogotá 3 2	

Revisor Fiscal y Contador

Revisor fiscal principal

124. Tipo de documento	125. Número de identificación	126. DV	127. Número de tarjeta profesional
Cédula de Ciudadanía 1 3	7 9 9 0 1 4 2 9		1 0 8 5 9 7

128. Primer apellido	129. Segundo apellido	130. Primer nombre	131. Otros nombres
CIFUENTES	LINARES	JORGE	EDUARDO

132. Número de Identificación Tributaria (NIT)	133. DV	134. Sociedad o firma designada

135. Fecha de nombramiento
2 0 1 7 0 1 2 3

Revisor fiscal suplente

136. Tipo de documento	137. Número de identificación	138. DV	139. Número de tarjeta profesional

140. Primer apellido	141. Segundo apellido	142. Primer nombre	143. Otros nombres

144. Número de Identificación Tributaria (NIT)	145. DV	146. Sociedad o firma designada

147. Fecha de nombramiento

Contador

148. Tipo de documento	149. Número de identificación	150. DV	151. Número de tarjeta profesional
Cédula de Ciudadanía 1 3	1 0 6 9 5 8 2 5 1 8		2 4 5 2 2 8 T

152. Primer apellido	153. Segundo apellido	154. Primer nombre	155. Otros nombres
GARZON		YEIR	

156. Número de Identificación Tributaria (NIT)	157. DV	158. Sociedad o firma designada

159. Fecha de nombramiento
2 0 2 2 0 4 0 1

COPIA CERTIFICADO
DOCUMENTO SIN COSTO

DIAN

Formulario del Registro Único Tributario

001

2. Concepto 0 2 Actualización

4. Número de formulario 141021563251

(415)7707212489984(8020) 000014102156325 1

5. Número de Identificación Tributaria (NIT)	6. DV	12. Dirección seccional	14. Buzón electrónico
9 0 1 4 7 5 8 5 9	6	Impuestos de Bogotá 3 2	

IDENTIFICACIÓN

24. Tipo de contribuyente	25. Tipo de documento	26. Número de Identificación	
Persona jurídica 1			

Lugar de expedición	28. País	29. Departamento	30. Ciudad/Municipio

31. Primer apellido	32. Segundo apellido	33. Primer nombre	34. Otros nombres

35. Razón social
CONSORCIO VIAL MHC 063

36. Nombre comercial	37. Sigla

UBICACIÓN

38. País	39. Departamento	40. Ciudad/Municipio
COLOMBIA 1 6 9	Bogotá D.C. 1 1	Bogotá, D.C. 0 0 1

41. Dirección principal
CR 22 A 85 20

42. Correo electrónico yeir.garzon@mhc.com.co

43. Código postal	44. Teléfono 1	45. Teléfono 2
	6 2 2 6 6 2 0	3 1 6 6 9 9 5 7 0 1

CLASIFICACIÓN

Actividad económica					Ocupación	
Actividad principal		Actividad secundaria		Otras actividades		
46. Código	47. Fecha inicio actividad	48. Código	49. Fecha inicio actividad	50. Código 1 2	51. Código	52. Número establecimientos
4 2 1 0	2 0 2 1 0 4 0 6	7 1 1 2	2 0 2 2 1 2 0 1			

Responsabilidades, Calidades y Atributos

	1	2	3	4	5	6	7	8	9	10	11	12	13	14	15	16	17	18	19	20	21	22	23	24	25	26
53. Código	7	1	4	4	8	5	2	5	5																	

07- Retención en la fuente a título de rent
14- Informante de exogena
48 - Impuesto sobre las ventas - IVA
52 - Facturador electrónico
55 - Informante de Beneficiarios Finales

Usuarios aduaneros										
	1	2	3	4	5	6	7	8	9	10
54. Código										
	11	12	13	14	15	16	17	18	19	20

Exportadores					
55. Forma	56. Tipo	Servicio	1	2	3
		57. Modo			
		58. CPC			

IMPORTANTE: Sin perjuicio de las actualizaciones a que haya lugar, la inscripción en el Registro Único Tributario -RUT-, tendrá vigencia indefinida y en consecuencia no se exigirá su renovación

Para uso exclusivo de la DIAN

59. Anexos SI [ ] NO [X] 60. No. de Folios: 0

La información suministrada a través del formulario oficial de inscripción, actualización, suspensión y cancelación del Registro Único Tributario (RUT), deberá ser exacta y veraz; en caso de constatar inexactitud en alguno de los datos suministrados se adelantarán los procedimientos administrativos sancionatorios o de suspensión, según el caso, Parágrafo del artículo 1.6.1.2.6 del Decreto 1625 del 2016. De igual manera al formalizar el trámite el usuario fue informado y acepta la política de tratamiento de datos ley 1581 de 2012.

Firma del solicitante:

Sin perjuicio de las verificaciones que la DIAN realice.

Firma autorizada:

984. Nombre HUERTAS COTES MARIO ALBERTO

985. Cargo Representante legal Certificado

COPIA CERTIFICADO DOCUMENTO SIN COSTO

DIAN

Formulario del Registro Único Tributario

001

Espacio reservado para la DIAN

4. Número de formulario: 141021563251

(415)7707212489984(8020) **000014102156325 1**

5. Número de Identificación Tributaria (NIT)	6. DV	12. Dirección seccional	14. Buzón electrónico
9 0 1 4 7 5 8 5 9	6	Impuestos de Bogotá 3 2	

Características y formas de las organizaciones

62. Naturaleza	2	63. Formas asociativas		64. Entidades o institutos de derecho público de orden nacional, departamental, municipal y descentralizados	
65. Fondos		66. Cooperativas		67. Sociedades y organismos extranjeros	
68. Sin personería jurídica	3	69. Otras organizaciones no clasificadas		70. Beneficio	1

Constitución, Registro y Última Reforma

Documento	1. Constitución	2. Reforma
71. Clase	0 4	
72. Número		
73. Fecha	2 0 2 1 0 2 1 0	
74. Número de notaría		
75. Entidad de registro	9 8	
76. Fecha de registro		
77. No. Matrícula mercantil		
78. Departamento	1 1	
79. Ciudad/Municipio	0 0 1	
Vigencia		
80. Desde		
81. Hasta		

Composición del Capital

82. Nacional	1 0 0 %
83. Nacional público	0 . 0 %
84. Nacional privado	1 0 0 . 0 %
85. Extranjero	0 %
86. Extranjero público	0 . 0 %
87. Extranjero privado	0 . 0 %

Entidad de vigilancia y control

88. Entidad de vigilancia y control

Estado y Beneficio

Item	89. Estado actual	90. Fecha cambio de estado	91. Número de Identificación Tributaria (NIT)	92. DV
1		Año Mes Día		-
2		Año Mes Día		-
3		Año Mes Día		-
4		Año Mes Día		-
5		Año Mes Día		-

Vinculación económica

93. Vinculación económica	94. Nombre del grupo económico y/o empresarial	95. Número de Identificación Tributaria (NIT) de la Matriz o Controlante	96. DV.

97. Nombre o razón social de la matriz o controlante

170. Número de identificación tributaria otorgado en el exterior	171. País	172. Número de identificación tributaria sociedad o natural del exterior con EP	

173. Nombre o razón social de la sociedad o natural del exterior con EP

COPIA CERTIFICADO DOCUMENTO SIN COSTO

DIAN

Formulario del Registro Único Tributario
Representación

001

Espacio reservado para la DIAN

4. Número de formulario 141021563251

(415)7707212489984(8020) **000014102156325 1**

5. Número de Identificación Tributaria (NIT)	6. DV	12. Dirección seccional	14. Buzón electrónico
9 0 1 4 7 5 8 5 9	6	Impuestos de Bogotá 3 2	

Representación

1

98. Representación	99. Fecha inicio ejercicio representación
REPRS LEGAL PRIN 1 8	2 0 2 1 0 2 1 0

100. Tipo de documento	101. Número de identificación	102. DV	103. Número de tarjeta profesional
Cédula de Ciudadaní 1 3	1 9 1 4 6 1 1 3		

104. Primer apellido	105. Segundo apellido	106. Primer nombre	107. Otros nombres
HUERTAS	COTES	MARIO	ALBERTO

108. Número de Identificación Tributaria (NIT)	109. DV	110. Razón social representante legal

2

98. Representación	99. Fecha inicio ejercicio representación
REPRS LEGAL SUPL 1 9	2 0 2 1 0 2 1 0

100. Tipo de documento	101. Número de identificación	102. DV	103. Número de tarjeta profesional
Cédula de Ciudadan 1 3	8 0 1 3 6 8 8 4		

104. Primer apellido	105. Segundo apellido	106. Primer nombre	107. Otros nombres
HUERTAS	URIBE	ESTEBAN	ALBERTO

108. Número de Identificación Tributaria (NIT)	109. DV	110. Razón social representante legal

3

98. Representación	99. Fecha inicio ejercicio representación

100. Tipo de documento	101. Número de identificación	102. DV	103. Número de tarjeta profesional

104. Primer apellido	105. Segundo apellido	106. Primer nombre	107. Otros nombres

108. Número de Identificación Tributaria (NIT)	109. DV	110. Razón social representante legal

4

98. Representación	99. Fecha inicio ejercicio representación

100. Tipo de documento	101. Número de identificación	102. DV	103. Número de tarjeta profesional

104. Primer apellido	105. Segundo apellido	106. Primer nombre	107. Otros nombres

108. Número de Identificación Tributaria (NIT)	109. DV	110. Razón social representante legal

5

98. Representación	99. Fecha inicio ejercicio representación

100. Tipo de documento	101. Número de identificación	102. DV	103. Número de tarjeta profesional

104. Primer apellido	105. Segundo apellido	106. Primer nombre	107. Otros nombres

108. Número de Identificación Tributaria (NIT)	109. DV	110. Razón social representante legal

COPIA CERTIFICADO
DOCUMENTO SIN COSTO

DIAN

Formulario del Registro Único Tributario
Socios y/o Miembros de Juntas Directivas, Consorcios, Uniones Temporales

001

Espacio reservado para la DIAN

4. Número de formulario: 141021563251

(415)7707212489984(8020) **000014102156325 1**

5. Número de Identificación Tributaria (NIT)	6. DV	12. Dirección seccional	14. Buzón electrónico
9 0 1 4 7 5 8 5 9	6	Impuestos de Bogotá 3 2	

Socios y/o Miembros de Juntas Directivas, Consorcios, Uniones Temporales

1

111. Tipo de documento	112. Número de identificación	113. DV	114. Nacionalidad
Cédula de Ciudada 1 3	1 9 1 4 6 1 1 3		COLOMBIA 1 6 9

115. Primer apellido	116. Segundo apellido	117. Primer nombre	118. Otros nombres
HUERTAS	COTES	MARIO	ALBERTO

119. Razón social

120. Valor capital del socio	121. % Participación	122. Fecha de ingreso	123. Fecha de retiro
	5 0	2 0 2 1 0 2 1 0	

2

111. Tipo de documento	112. Número de identificación	113. DV	114. Nacionalidad
NIT 3 1	9 0 0 9 0 4 0 5 5	1	COLOMBIA 1 6 9

115. Primer apellido	116. Segundo apellido	117. Primer nombre	118. Otros nombres

119. Razón social: MHC INGENIERÍA Y CONSTRUCCIÓN DE OBRAS CIVILES S A S

120. Valor capital del socio	121. % Participación	122. Fecha de ingreso	123. Fecha de retiro
	5 0	2 0 2 1 0 2 1 0	

3

111. Tipo de documento	112. Número de identificación	113. DV	114. Nacionalidad

115. Primer apellido	116. Segundo apellido	117. Primer nombre	118. Otros nombres

119. Razón social

120. Valor capital del socio	121. % Participación	122. Fecha de ingreso	123. Fecha de retiro

4

111. Tipo de documento	112. Número de identificación	113. DV	114. Nacionalidad

115. Primer apellido	116. Segundo apellido	117. Primer nombre	118. Otros nombres

119. Razón social

120. Valor capital del socio	121. % Participación	122. Fecha de ingreso	123. Fecha de retiro

5

111. Tipo de documento	112. Número de identificación	113. DV	114. Nacionalidad

115. Primer apellido	116. Segundo apellido	117. Primer nombre	118. Otros nombres

119. Razón social

120. Valor capital del socio	121. % Participación	122. Fecha de ingreso	123. Fecha de retiro

COPIA CERTIFICADO
DOCUMENTO SIN COSTO

DIAN

Formulario del Registro Único Tributario
Revisor Fiscal y Contador

001

Espacio reservado para la DIAN

4. Número de formulario 141021563251

(415)7707212489984(8020) **000014102156325 1**

5. Número de Identificación Tributaria (NIT)	6. DV	12. Dirección seccional	14. Buzón electrónico
9 0 1 4 7 5 8 5 9	6	Impuestos de Bogotá 3 2	

Revisor Fiscal y Contador

Revisor fiscal principal

124. Tipo de documento	125. Número de identificación	126. DV	127. Número de tarjeta profesional

128. Primer apellido	129. Segundo apellido	130. Primer nombre	131. Otros nombres

132. Número de Identificación Tributaria (NIT)	133. DV	134. Sociedad o firma designada

135. Fecha de nombramiento

Revisor fiscal suplente

136. Tipo de documento	137. Número de identificación	138. DV	139. Número de tarjeta profesional

140. Primer apellido	141. Segundo apellido	142. Primer nombre	143. Otros nombres

144. Número de Identificación Tributaria (NIT)	145. DV	146. Sociedad o firma designada

147. Fecha de nombramiento

Contador

148. Tipo de documento	149. Número de identificación	150. DV	151. Número de tarjeta profesional
Cédula de Ciudadanía 1 3	1 0 6 9 5 8 2 5 1 8		2 4 5 2 2 8 T

152. Primer apellido	153. Segundo apellido	154. Primer nombre	155. Otros nombres
GARZON		YEIR	

156. Número de Identificación Tributaria (NIT)	157. DV	158. Sociedad o firma designada

159. Fecha de nombramiento
2 0 2 2 0 2 0 1

COPIA CERTIFICADO
DOCUMENTO SIN COSTO

DIAN

Formulario del Registro Único Tributario

001

2. Concepto 0 2 Actualización

4. Número de formulario 141164800910

(415)7707212489984(8020) 000014116480091 0

5. Número de Identificación Tributaria (NIT)	6. DV	12. Dirección seccional	14. Buzón electrónico
9 0 0 3 0 1 0 5 5	1	Impuestos de Bogotá 3 2	

IDENTIFICACIÓN

24. Tipo de contribuyente	25. Tipo de documento	26. Número de Identificación	
Persona jurídica 1			

Lugar de expedición	28. País	29. Departamento	30. Ciudad/Municipio

31. Primer apellido	32. Segundo apellido	33. Primer nombre	34. Otros nombres

35. Razón social
EHU INGENIERIA DE PROYECTOS S.A.S

36. Nombre comercial	37. Sigla
EHU INGENIERIA DE PROYECTOS S.A.S	EHU S.A.S

UBICACIÓN

38. País	39. Departamento	40. Ciudad/Municipio
COLOMBIA 1 6 9	Bogotá D.C. 1 1	Bogotá, D.C. 0 0 1

41. Dirección principal
CR 22 A 85 20

42. Correo electrónico contabilidad@ehuingenieria.com

43. Código postal	44. Teléfono 1	45. Teléfono 2
	6 0 1 6 2 2 6 6 2 0	3 1 1 5 6 1 1 5 5 9

CLASIFICACIÓN

Actividad económica

Actividad principal		Actividad secundaria		Otras actividades		
46. Código	47. Fecha inicio actividad	48. Código	49. Fecha inicio actividad	50. Código	1	2
4 2 1 0	2 0 0 8 0 6 3 0	4 2 9 0	2 0 2 2 0 7 0 1	7 7 3 0		

Ocupación

51. Código	52. Número establecimientos
	1

Responsabilidades, Calidades y Atributos

	1	2	3	4	5	6	7	8	9	10	11	12	13	14	15	16	17	18	19	20	21	22	23	24	25	26
53. Código	5	7	8	9	1	0	1	4	4	2	4	8	5	2	5	5										

05- Impto. renta y compl. régimen ordinar
07- Retención en la fuente a título de rent
08- Retención timbre nacional
09- Retención en la fuente en el impuesto
10- Obligado aduanero
14- Informante de exogena
42- Obligado a llevar contabilidad
48 - Impuesto sobre las ventas - IVA
52 - Facturador electrónico
55 - Informante de Beneficiarios Finales

Usuarios aduaneros

	1	2	3	4	5	6	7	8	9	10
54. Código	2 2	2 3								

	11	12	13	14	15	16	17	18	19	20

Exportadores

55. Forma	56. Tipo	Servicio	1	2	3
3	1	57. Modo			
		58. CPC			

IMPORTANTE: Sin perjuicio de las actualizaciones a que haya lugar, la inscripción en el Registro Único Tributario -RUT-, tendrá vigencia indefinida y en consecuencia no se exigirá su renovación

Para uso exclusivo de la DIAN

59. Anexos SI [ ] NO [X] 60. No. de Folios: 0

La información suministrada a través del formulario oficial de inscripción, actualización, suspensión y cancelación del Registro Único Tributario (RUT), deberá ser exacta y veraz; en caso de constatar inexactitud en alguno de los datos suministrados se adelantarán los procedimientos administrativos sancionatorios o de suspensión, según el caso, Parágrafo del artículo 1.6.1.2.6 del Decreto 1625 del 2016. De igual manera al formalizar el trámite el usuario fue informado y acepta la política de tratamiento de datos ley 1581 de 2012.

Firma del solicitante:

Sin perjuicio de las verificaciones que la DIAN realice.

Firma autorizada:

984. Nombre HUERTAS URIBE ESTEBAN ALBERTO

985. Cargo Representante legal Certificado

COPIA CERTIFICADO DOCUMENTO SIN COSTO

DIAN

Formulario del Registro Único Tributario

001

Espacio reservado para la DIAN

4. Número de formulario: 141164800910

(415)7707212489984(8020) **000014116480091 0**

5. Número de Identificación Tributaria (NIT)	6. DV	12. Dirección seccional	14. Buzón electrónico
9 0 0 3 0 1 0 5 5	1	Impuestos de Bogotá 3 2	

Características y formas de las organizaciones

62. Naturaleza	2	63. Formas asociativas	1 2	64. Entidades o institutos de derecho público de orden nacional, departamental, municipal y descentralizados	
65. Fondos		66. Cooperativas		67. Sociedades y organismos extranjeros	
68. Sin personería jurídica		69. Otras organizaciones no clasificadas		70. Beneficio	1

Constitución, Registro y Última Reforma

Documento	1. Constitución	2. Reforma
71. Clase	0 4	
72. Número		
73. Fecha	2 0 0 9 0 6 1 2	
74. Número de notaría		
75. Entidad de registro	0 3	
76. Fecha de registro	2 0 0 9 0 6 1 4	
77. No. Matrícula mercantil	0 0 0 1 9 0 5 2 1 1	
78. Departamento	1 1	
79. Ciudad/Municipio	0 0 1	
Vigencia		
80. Desde	2 0 0 9 0 6 1 2	
81. Hasta	9 9 9 9 1 2 3 1	

Composición del Capital

82. Nacional	1 0 0 %
83. Nacional público	0 . 0 %
84. Nacional privado	1 0 0 . 0 %
85. Extranjero	0 %
86. Extranjero público	0 . 0 %
87. Extranjero privado	0 . 0 %

Entidad de vigilancia y control

88. Entidad de vigilancia y control

Estado y Beneficio

Item	89. Estado actual	90. Fecha cambio de estado	91. Número de Identificación Tributaria (NIT)	92. DV
1	8 0	2 0 1 7 1 2 3 1		-
2	7 4	2 0 1 8 0 8 0 3	9 0 0 3 0 6 8 2 3	- 4
3		Año Mes Día		-
4		Año Mes Día		-
5		Año Mes Día		-

Vinculación económica

93. Vinculación económica	94. Nombre del grupo económico y/o empresarial	95. Número de Identificación Tributaria (NIT) de la Matriz o Controlante	96. DV.

97. Nombre o razón social de la matriz o controlante

170. Número de identificación tributaria otorgado en el exterior	171. País	172. Número de identificación tributaria sociedad o natural del exterior con EP	

173. Nombre o razón social de la sociedad o natural del exterior con EP

COPIA CERTIFICADO DOCUMENTO SIN COSTO

DIAN

Formulario del Registro Único Tributario
Representación

001

Espacio reservado para la DIAN

4. Número de formulario 141164800910

(415)7707212489984(8020) **000014116480091 0**

5. Número de Identificación Tributaria (NIT)	6. DV	12. Dirección seccional	14. Buzón electrónico
9 0 0 3 0 1 0 5 5	1	Impuestos de Bogotá 3 2	

Representación

1

98. Representación	99. Fecha inicio ejercicio representación
REPRS LEGAL PRIN 1 8	2 0 0 9 0 6 1 4

100. Tipo de documento	101. Número de identificación	102. DV	103. Número de tarjeta profesional
Cédula de Ciudadaní 1 3	8 0 1 3 6 8 8 4		

104. Primer apellido	105. Segundo apellido	106. Primer nombre	107. Otros nombres
HUERTAS	URIBE	ESTEBAN	ALBERTO

108. Número de Identificación Tributaria (NIT)	109. DV	110. Razón social representante legal

2

98. Representación	99. Fecha inicio ejercicio representación

100. Tipo de documento	101. Número de identificación	102. DV	103. Número de tarjeta profesional

104. Primer apellido	105. Segundo apellido	106. Primer nombre	107. Otros nombres

108. Número de Identificación Tributaria (NIT)	109. DV	110. Razón social representante legal

3

98. Representación	99. Fecha inicio ejercicio representación

100. Tipo de documento	101. Número de identificación	102. DV	103. Número de tarjeta profesional

104. Primer apellido	105. Segundo apellido	106. Primer nombre	107. Otros nombres

108. Número de Identificación Tributaria (NIT)	109. DV	110. Razón social representante legal

4

98. Representación	99. Fecha inicio ejercicio representación

100. Tipo de documento	101. Número de identificación	102. DV	103. Número de tarjeta profesional

104. Primer apellido	105. Segundo apellido	106. Primer nombre	107. Otros nombres

108. Número de Identificación Tributaria (NIT)	109. DV	110. Razón social representante legal

5

98. Representación	99. Fecha inicio ejercicio representación

100. Tipo de documento	101. Número de identificación	102. DV	103. Número de tarjeta profesional

104. Primer apellido	105. Segundo apellido	106. Primer nombre	107. Otros nombres

108. Número de Identificación Tributaria (NIT)	109. DV	110. Razón social representante legal

COPIA CERTIFICADO
DOCUMENTO SIN COSTO

DIAN

Formulario del Registro Único Tributario
Revisor Fiscal y Contador

001

Espacio reservado para la DIAN

4. Número de formulario 141164800910

(415)7707212489984(8020) **000014116480091 0**

5. Número de Identificación Tributaria (NIT)	6. DV	12. Dirección seccional		14. Buzón electrónico
9 0 0 3 0 1 0 5 5	1	Impuestos de Bogotá	3 2	

Revisor Fiscal y Contador

Revisor fiscal principal

124. Tipo de documento	125. Número de identificación	126. DV	127. Número de tarjeta profesional
Cédula de Ciudadanía 1 3	7 9 9 0 1 4 2 9		1 0 8 5 9 7 T

128. Primer apellido	129. Segundo apellido	130. Primer nombre	131. Otros nombres
CIFUENTES	LINARES	JORGE	EDUARDO

132. Número de Identificación Tributaria (NIT)	133. DV	134. Sociedad o firma designada

135. Fecha de nombramiento
2 0 1 9 0 1 0 9

Revisor fiscal suplente

136. Tipo de documento	137. Número de identificación	138. DV	139. Número de tarjeta profesional

140. Primer apellido	141. Segundo apellido	142. Primer nombre	143. Otros nombres

144. Número de Identificación Tributaria (NIT)	145. DV	146. Sociedad o firma designada

147. Fecha de nombramiento

Contador

148. Tipo de documento	149. Número de identificación	150. DV	151. Número de tarjeta profesional
Cédula de Ciudadanía 1 3	1 0 3 2 4 2 9 3 6 0		2 9 4 0 9 6 T

152. Primer apellido	153. Segundo apellido	154. Primer nombre	155. Otros nombres
GONZALEZ	TORRES	LARRY	EFRAIN

156. Número de Identificación Tributaria (NIT)	157. DV	158. Sociedad o firma designada
9 0 0 3 0 1 0 5 5	1	EHU INGENIERIA DE PROYECTOS S.A.S

159. Fecha de nombramiento
2 0 2 2 0 4 1 9

COPIA CERTIFICADO
DOCUMENTO SIN COSTO

DIAN

Formulario del Registro Único Tributario
Establecimientos

001

Espacio reservado para la DIAN

4. Número de formulario: 141164800910

(415)7707212489984(8020) **000014116480091 0**

5. Número de Identificación Tributaria (NIT)	6. DV	12. Dirección seccional	14. Buzón electrónico
9 0 0 3 0 1 0 5 5	1	Impuestos de Bogotá 3 2	

Establecimientos, agencias, sucursales, oficinas, sedes o negocios entre otros

1

160. Tipo de establecimiento	161. Actividad económica	
Oficina 0 8	Construcción de carreteras y vías de ferrocarril 4 2 1 0	

162. Nombre del establecimiento: OFICINA

163. Departamento	164. Ciudad/Municipio	
Bogotá D.C. 1 1	Bogotá, D.C. 0 0 1	

165. Dirección: CR 22 A 85 20 BRR POLO CLUB

166. Número de matrícula mercantil	167. Fecha de la matrícula mercantil	
168. Teléfono	169. Fecha de cierre	

2

160. Tipo de establecimiento	161. Actividad económica	

162. Nombre del establecimiento

163. Departamento	164. Ciudad/Municipio	

165. Dirección

166. Número de matrícula mercantil	167. Fecha de la matrícula mercantil	
168. Teléfono	169. Fecha de cierre	

3

160. Tipo de establecimiento	161. Actividad económica	

162. Nombre del establecimiento:

163. Departamento	164. Ciudad/Municipio	

165. Dirección

166. Número de matrícula mercantil	167. Fecha de la matrícula mercantil	
168. Teléfono	169. Fecha de cierre	

COPIA CERTIFICADO
DOCUMENTO SIN COSTO

INSTITUTO NACIONAL DE VÍAS
PROCESO MISIONAL EJECUCIÓN DE PROYECTOS DE INFRAESTRUCTURA DE TRANSPORTE
MANUAL DE INTERVENTORÍA OBRA PUBLICA
PERSONAL, CONTROL APORTES LEGALES Y SEGURIDAD SOCIAL CONTRATO DE OBRA

CÓDIGO	MEPI-MN1-IN-15-FR-6
VERSIÓN	1
PÁGINA	

FECHA: 05/08/2025 (Día / Mes / Año)

UNIDAD EJECUTORA: SUBDIRECCION DE MODERNIZACION DE CARRETERAS NACIONALES GRUPO ORIENTE

DIRECCIÓN TERRITORIAL: CUNDINAMARCA

CONTRATO DE OBRA No: 989-2021

CONTRATISTA: CONSORCIO VIAL MHC 063

PROYECTO: MEJORAMIENTO MEDIANTE LA CONSTRUCCIÓN Y MANTENIMIENTO, GESTION PREDIAL, SOCIAL Y AMBIENTAL SOSTENIBLE DE LA RUTA DE LOS COMUNEROS (ZIPAQUIRÁ -BARBOSA -BUCARAMANGA; GIRÓN -PIEDECUESTA) EN LOS DEPARTAMENTOS DE CUNDINAMARCA, BOYACÁ Y SANTANDER, EN MARCO DE LA REACTIVACIÓN ECONÓMICA,MEDIANTE EL PROGRAMA DE OBRA PÚBLICA "VÍAS PARA LA LEGALIDAD Y LA REACTIVACIÓN VISIÓN 2030" MÓDULO 1

MES Y AÑO DEL INFORME MENSUAL: Jul-25

CONTRATO DE INTERVENTORÍA No: 971 de 2021

INTERVENTOR: CONSORCIO ICEACSA TPF

NOMBRE ARL: SURA

NOMBRE CAJA DE COMPENSACIÓN: COLSUBSIDIO

No.	Nombres y Apellidos	C.C.	Cargo	Salarios	Días del Mes																													Razón Social del Responsable del Pago (Ver nota 5)	Índice Base de Cotización (IBC)	1. SEGURIDAD SOCIAL						PARAFISCALES			Observaciones (indicar novedad de vacaciones, incapacidad, retiros, licencias, entre otros)
					1	2	3	4	5	6	7	8	9	10	11	12	13	14	15	16	17	18	19	20	21	22	23	24	25	26	27	28	29	30	31			Valor Cotizado ARL	Clase de Riesgo (De I a V)	Nombre EPS	No. Planilla	Valor Cotizado EPS	Nombre Administradora de Fondos de Pensiones	No. Planilla	Valor Cotizado Pensión	Valor Caja de Compensación	Valor SENA	Valor ICBF	
1	PENAGOS CASTILLO FREDY JAVIER	2948251	CONDUCTOR 2.TROQ. DINA 87 SKH-570	$ 2,800,000	RE T				S	D						S	D					S	D					S	D					MARIO ALBERTO HUERTAS	$ 4,171,501	$ 290,400	V	SALUD TOTAL EPS	1074616557	$ 166,900	PORVENIR	1074616557	$ 667,500	$ 166,900	$ -	$ -	Retiro por traslado 01/07/2025
2	DIAZ JULIO ALEJANDRO	3028799	AYUDANTE GENERAL OBRA	$ 1,423,500	X	X	X	X	S	D	X	X	X	X	X	S	D	X	X	X	X	S	D	X	X	X	X	S	D	X	X	X	X	MARIO ALBERTO HUERTAS	$ 1,485,391	$ 103,400	V	FAMISANAR EPS	1074616557	$ 59,500	PORVENIR	1074616557	$ 237,700	$ 59,500	$ -	$ -	
3	MEDINA RODRIGUEZ ISRAEL	3057201	OPERADOR CILINDRO DYNAPACK 1200 14	$ 2,300,000	X	X	X	X	S	D	X	X	X	X	X	S	D	X	X	X	X	S	D	X	X	X	X	S	D	X	X	X	X	MARIO ALBERTO HUERTAS	$ 2,131,447	$ 148,400	V	SALUD TOTAL EPS	1074616557	$ 85,300	COLFONDOS	1074616557	$ 341,100	$ 85,300	$ -	$ -	
4	MARTINEZ GOMEZ JUAN JOSE	3103291	CONDUCTOR CAMIONETA NISSAN SPX-351	$ 2,000,000	X	X	X	X	S	D	X	X	X	X	X	S	D	X	X	X	X	S	D	X	X	X	X	S	D	X	X	X	X	MARIO ALBERTO HUERTAS	$ 2,251,284	$ 156,700	V	FAMISANAR EPS	1074616557	$ 90,100	COLFONDOS	1074616557	$ 360,300	$ 90,100	$ -	$ -	
5	ROCHA DELGADILLO LUIS ALBERTO	3146633	AYUDANTE GENERAL OBRA	$ 1,423,500	X	X	X	X	S	D	X	X	X	X	X	S	D	X	X	X	X	S	D	X	X	X	X	S	D	X	X	X	X	MARIO ALBERTO HUERTAS	$ 1,581,745	$ 110,100	V	FAMISANAR EPS	1074616557	$ 63,300	PORVENIR	1074616557	$ 253,100	$ 63,300	$ -	$ -	
6	BERMUDEZ AGAPE ALFREDO	3199299	CONDUCTOR MULA INTER. 52 SKI-233	$ 3,600,000	X	X	X	X	S	D	X	X	X	X	X	S	D	X	X	X	X	S	D	X	X	X	X	S	D	X	X	X	X	MARIO ALBERTO HUERTAS	$ 4,615,523	$ 321,300	V	SALUD TOTAL EPS	1074616557	$ 184,700	COLPENSIONES	1074616557	$ 738,500	$ 184,700	$ -	$ -	
7	BLANCO RUIZ ARIEL	4107095	AYUDANTE FINISHER	$ 1,800,000	X	X	X	X	S	D	X	X	X	X	X	S	D	X	X	X	X	S	D	X	X	X	X	S	D	X	X	X	X	MARIO ALBERTO HUERTAS	$ 2,419,522	$ 168,400	V	SALUD TOTAL EPS	1074616557	$ 96,800	PORVENIR	1074616557	$ 387,200	$ 96,800	$ -	$ -	
8	MELO MORALES PEDRO MIGUEL	4188849	OPERADOR FINISHER VOGELE 1803 1	$ 3,300,000	X	X	X	X	S	D	X	X	X	X	X	S	D	X	X	X	X	S	D	X	X	X	X	S	D	X	X	X	X	MARIO ALBERTO HUERTAS	$ 4,112,391	$ 286,300	V	FAMISANAR EPS	1074616557	$ 164,500	PORVENIR	1074616557	$ 658,000	$ 164,500	$ -	$ -	
9	ECHEVERRI GIRALDO ALBEIRO	9845440	AYUDANTE EXTENDEDORA CONCRETO	$ 1,800,000	X	X	X	X	S	D	X	X	X	X	X	S	D	RE T				S	D					S	D					MARIO ALBERTO HUERTAS	$ 1,587,244	$ 83,500	V	SALUD TOTAL EPS	1074616557	$ 63,600	PORVENIR	1074616557	$ 254,000	$ 162,700	$ -	$ -	Retiro por traslado 14/07/2025
10	AREVALO CASTILLO ISMAEL	11345802	AYUDANTE GENERAL OBRA	$ 1,423,500	X	X	X	X	S	D	X	X	X	X	X	S	D	X	RE T			S	D					S	D					MARIO ALBERTO HUERTAS	$ 735,662	$ 51,300	V	FAMISANAR EPS	1074616557	$ 29,500	COLPENSIONES	1074616557	$ 117,800	$ 94,300	$ -	$ -	Retiro 15/07/2025
11	RIOS EDGAR JOAQUIN	11346058	RESIDENTE ADMINISTRATIVO OBRA	$ 4,900,000	X	X	X	X	S	D	X	X	X	X	X	S	D	X	X	X	X	S	D	X	X	X	X	S	D	X	X	X	X	MARIO ALBERTO HUERTAS	$ 4,900,000	$ 341,100	V	EPS SANITAS	1074616557	$ 196,000	COLPENSIONES	1074616557	$ 784,000	$ 196,000	$ -	$ -	
12	HIDALGO BALLESTEROS EDUARDO	11346492	OPERADOR MINICARGADOR CAT. 45	$ 2,100,000	X	X	X	X	S	D	X	X	X	X	X	S	D	X	X	X	X	S	D	X	X	X	X	S	D	X	X	X	X	MARIO ALBERTO HUERTAS	$ 2,331,893	$ 162,300	V	COMPENSAR EPS	1074616557	$ 93,300	COLPENSIONES	1074616557	$ 373,200	$ 93,300	$ -	$ -	
13	RODRIGUEZ RODRIGUEZ JOSE ARTURO	11347058	CONDUCTOR 2.TROQ. DINA 88 SHK-571	$ 2,300,000	X	X	X	X	S	D	X	X	X	X	X	S	D	X	X	X	X	S	D	X	X	X	X	S	D	X	X	X	X	MARIO ALBERTO HUERTAS	$ 3,304,432	$ 230,000	V	COMPENSAR EPS	1074616557	$ 132,200	COLPENSIONES	1074616557	$ 528,800	$ 132,200	$ -	$ -	
14	GONZALEZ RUBIANO VICTOR JULIO	11349838	AYUDANTE GENERAL OBRA	$ 1,423,500	X	X	X	X	S	D	X	X	X	X	X	S	D	X	X	X	X	S	D	X	X	X	X	S	D	X	X	X	X	MARIO ALBERTO HUERTAS	$ 1,614,449	$ 112,400	V	NUEVA EPS S.A.	1074616557	$ 64,600	COLPENSIONES	1074616557	$ 258,400	$ 64,600	$ -	$ -	
15	GARCIA MARTINEZ ARMANDO	11520902	AYUDANTE ORDEN ASEO Y LIMPIEZA	$ 1,423,500	X	X	X	X	S	D	X	X	X	X	X	S	D	X	X	X	X	S	D	X	X	X	X	S	D	X	X	X	X	MARIO ALBERTO HUERTAS	$ 1,431,588	$ 99,700	V	COMPENSAR EPS	1074616557	$ 57,300	COLPENSIONES	1074616557	$ 229,100	$ 57,300	$ -	$ -	
16	LANDAZURI GUTIERREZ WILSON LORENZO	13054388	AYUDANTE FINISHER	$ 1,800,000	X	X	X	X	S	D	X	X	X	X	X	S	D	X	X	X	X	S	D	X	X	X	X	S	D	X	X	X	X	MARIO ALBERTO HUERTAS	$ 2,372,039	$ 159,900	V	COMPENSAR EPS	1074616557	$ 91,900	PORVENIR	1074616557	$ 376,700	$ 91,900	$ -	$ -	
17	GUTIERREZ VALBUENA HEYNE FERNEL	13513502	OPERADOR MIXER KENWORTH TSM- 444 74	$ 3,300,000	X	X	X	X	S	D	X	X	X	X	X	S	D	X	X	X	X	S	D	X	X	X	X	S	D	X	X	X	X	MARIO ALBERTO HUERTAS	$ 4,572,881	$ 318,300	V	SALUD TOTAL EPS	1074616557	$ 183,000	PROTECCION	1074616557	$ 731,700	$ 183,000	$ -	$ -	
18	DEL RIO CAÑON JULIAN ANDRES	13993947	COORDINADOR TOPOGRAFIA	$ 4,000,000	X	X	X	X	S	D	X	X	X	X	X	S	D	X	X	X	X	S	D	X	X	X	X	S	D	X	X	X	X	MARIO ALBERTO HUERTAS	$ 5,465,414	$ 380,400	V	EPS SANITAS	1074616557	$ 218,700	PORVENIR	1074616557	$ 874,500	$ 218,700	$ -	$ -	
19	RAVAGLI SUAREZ NELSON HERNAN	14327150	RESIDENTE SOCIAL PREDIAL	$ 5,000,000	X	X	X	X	S	D	X	X	X	X	X	S	D	X	X	X	X	S	D	X	X	X	X	S	D	X	X	X	X	MARIO ALBERTO HUERTAS	$ 5,000,000	$ 348,000	V	EPS SANITAS	1074616557	$ 200,000	PORVENIR	1074616557	$ 800,000	$ 200,000	$ -	$ -	
20	BARRETO ANTONIO MANUEL	15049840	MAESTRO EXTENDEDORA CONCRETO	$ 2,600,000	X	X	X	X	S	D	X	X	X	X	X	S	D	RE T				S	D					S	D					MARIO ALBERTO HUERTAS	$ 2,298,179	$ 118,600	V	NUEVA EPS S.A.	1074616557	$ 92,000	COLPENSIONES	1074616557	$ 367,800	$ 293,800	$ -	$ -	Retiro por traslado 14/07/2025
21	PAEZ LLORENTE RICHARD RAFAEL	15647219	AUXILIAR LABORATORIO	$ 2,200,000	X	X	X	X	S	D	X	X	X	X	X	S	D	X	X	X	X	S	D	X	X	X	X	S	D	X	X	X	X	MARIO ALBERTO HUERTAS	$ 2,280,978	$ 158,800	V	COMPENSAR EPS	1074616557	$ 91,300	PORVENIR	1074616557	$ 365,000	$ 91,300	$ -	$ -	
22	POTOSI CHUÑA WILLIAN ELIAS	15877102	OPERADOR MINICARGADOR NWH L223 63	$ 2,000,000	X	X	X	X	S	D	X	X	X	X	X	S	D	X	X	X	X	S	D	X	X	X	X	S	D	X	X	X	X	MARIO ALBERTO HUERTAS	$ 2,700,691	$ 188,000	V	SALUD TOTAL EPS	1074616557	$ 108,100	PORVENIR	1074616557	$ 432,200	$ 108,100	$ -	$ -	
23	ROJAS HINCAPIE JOHNNY ALEXANDER	16161903	CADENERO PRIMERO INSPECTOR	$ 3,000,000	RE T				S	D						S	D					S	D					S	D					MARIO ALBERTO HUERTAS	$ 3,350,000	$ 233,200	V	NUEVA EPS S.A.	1074616557	$ 134,000	COLPENSIONES	1074616557	$ 536,000	$ 134,000	$ -	$ -	Retiro por traslado 01/07/2025
24	MARTINEZ ARMANDO JOSE	18762276	TORNILLERO EXTENDEDORA CONCRETO	$ 2,400,000	X	X	X	X	S	D	X	X	X	X	X	S	D	RE T				S	D					S	D					MARIO ALBERTO HUERTAS	$ 2,413,636	$ 168,000	V	FAMISANAR EPS	1074616557	$ 96,600	COLPENSIONES	1074616557	$ 386,200	$ 96,600	$ -	$ -	Retiro por traslado 14/07/2025
25	MORENO BRAVO LUIS FELIPE	19256252	DIRECTOR INVESTIGACION Y DESARROLLO DE PROYECTOS	$ 15,000,000	X	X	X	X	S	D	X	X	X	X	X	S	D	X	X	X	X	S	D	X	X	X	X	S	D	X	X	X	X	MARIO ALBERTO HUERTAS	$ 15,000,000	$ 1,044,000	V	ALIANSALUD	1074616557	$ 1,875,000	NINGUNA AFP	1074616557	$ -	$ 600,000	$ 450,000	$ 300,000	
26	SIERRA GALEANO BLANCA INES	23500541	AYUDANTE CONTROLADOR TRANSITO	$ 1,423,500	X	X	X	X	S	D	X	X	X	X	X	S	D	X	X	X	X	S	D	X	X	X	X	S	D	X	X	X	X	MARIO ALBERTO HUERTAS	$ 1,978,131	$ 137,700	V	NUEVA EPS S.A.	1074616557	$ 79,200	COLPENSIONES	1074616557	$ 316,600	$ 79,200	$ -	$ -	
27	RINCON RODRIGUEZ EDILMA	35417966	AYUDANTE SERVICIOS GENERALES OBRA	$ 1,423,500	X	X	X	X	S	D	X	X	X	X	X	S	D	X	X	X	X	S	D	X	X	X	X	S	D	X	X	X	X	MARIO ALBERTO HUERTAS	$ 1,423,500	$ 99,100	V	EPS SURA	1074616557	$ 57,000	COLFONDOS	1074616557	$ 227,800	$ 57,000	$ -	$ -	
28	SANCHEZ PORRAS LUZ AMPARO	37754784	PROFESIONAL SOCIAL	$ 5,700,000	X	X	X	X	S	D	X	X	X	X	X	S	D	X	X	X	X	S	D	X	X	X	X	S	D	X	X	X	X	MARIO ALBERTO HUERTAS	$ 5,700,000	$ 396,800	V	NUEVA EPS S.A.	1074616557	$ 228,000	PORVENIR	1074616557	$ 912,000	$ 228,000	$ -	$ -	
29	GONZALEZ SOLORZANO YERLY XIOMARA	53075000	GERENTE CONSTRUCCION	$ 15,000,000	X	X	X	X	S	D	X	X	X	X	X	S	D	X	X	X	X	S	D	X	X	X	X	S	D	X	X	X	X	MARIO ALBERTO HUERTAS	$ 15,000,000	$ 1,044,000	V	ADRES MIN002 antes	1074616557	$ 1,875,000	COLPENSIONES	1074616557	$ 2,400,000	$ 600,000	$ 450,000	$ 300,000	
30	GUTIERREZ RODRIGUEZ JULIED ANDREA	53103582	RESIDENTE AMBIENTAL	$ 6,000,000	X	X	X	X	S	D	X	X	X	X	X	S	D	X	X	X	X	S	D	X	X	X	X	S	D	X	X	X	X	MARIO ALBERTO HUERTAS	$ 6,000,000	$ 403,700	V	EPS SURA	1074616557	$ 240,000	COLPENSIONES	1074616557	$ 960,000	$ 240,000	$ -	$ -	
31	PARRA PEÑA DISNEYDA	66680055	AYUDANTE CONTROLADOR TRANSITO	$ 1,423,500	X	X	X	X	S	D	X	X	X	X	X	S	D	X	X	X	X	S	D	X	X	X	X	S	D	X	X	X	X	MARIO ALBERTO HUERTAS	$ 1,782,329	$ 124,100	V	FAMISANAR EPS	1074616557	$ 71,300	PORVENIR	1074616557	$ 285,200	$ 71,300	$ -	$ -	
32	PETRO MENDOZA WBEIMAR	71367429	OPERADOR IRRIGADOR INTER WCU 280	$ 3,200,000	X	X	X	X	S	D	X	X	X	X	X	S	D	X	X	X	X	S	D	X	X	X	X	S	D	X	X	X	RE T	MARIO ALBERTO HUERTAS	$ 4,726,918	$ 329,000	V	NUEVA EPS S.A.	1074616557	$ 189,100	COLPENSIONES	1074616557	$ 756,400	$ 189,100	$ -	$ -	Retiro por traslado 31/07/2025
33	TORRES ALEXANDER	71949982	AYUDANTE CONTROLADOR TRANSITO	$ 1,423,500	X	X	X	X	S	D	X	X	X	X	X	S	D	X	X	X	X	S	D	X	X	X	X	S	D	X	X	X	X	MARIO ALBERTO HUERTAS	$ 1,835,007	$ 127,800	V	SALUD TOTAL EPS	1074616557	$ 73,500	PROTECCION	1074616557	$ 293,700	$ 73,500	$ -	$ -	

INSTITUTO NACIONAL DE VÍAS
PROCESO MISIONAL EJECUCIÓN DE PROYECTOS DE INFRAESTRUCTURA DE TRANSPORTE
MANUAL DE INTERVENTORÍA OBRA PUBLICA
PERSONAL, CONTROL APORTES LEGALES Y SEGURIDAD SOCIAL CONTRATO DE OBRA

CÓDIGO	MEPI-MN1-IN-15-FR-6
VERSIÓN	1
PÁGINA	

FECHA: 05/08/2025 (Día / Mes / Año)

UNIDAD EJECUTORA: SUBDIRECCION DE MODERNIZACION DE CARRETERAS NACIONALES GRUPO ORIENTE

DIRECCIÓN TERRITORIAL: CUNDINAMARCA

CONTRATO DE OBRA No: 989-2021

CONTRATISTA: CONSORCIO VIAL MHC 063

PROYECTO: MEJORAMIENTO MEDIANTE LA CONSTRUCCIÓN Y MANTENIMIENTO, GESTION PREDIAL, SOCIAL Y AMBIENTAL SOSTENIBLE DE LA RUTA DE LOS COMUNEROS (ZIPAQUIRÁ -BARBOSA -BUCARAMANGA; GIRÓN -PIEDECUESTA) EN LOS DEPARTAMENTOS DE CUNDINAMARCA, BOYACÁ Y SANTANDER, EN MARCO DE LA REACTIVACIÓN ECONÓMICA,MEDIANTE EL PROGRAMA DE OBRA PÚBLICA "VÍAS PARA LA LEGALIDAD Y LA REACTIVACIÓN VISIÓN 2030" MÓDULO 1

MES Y AÑO DEL INFORME MENSUAL: Jul-25

CONTRATO DE INTERVENTORÍA No: 971 de 2021

INTERVENTOR: CONSORCIO ICEACSA TPF

NOMBRE ARL: SURA

NOMBRE CAJA DE COMPENSACIÓN: COLSUBSIDIO

No.	Nombres y Apellidos	C.C.	Cargo	Salarios	Días del Mes 1	2	3	4	5	6	7	8	9	10	11	12	13	14	15	16	17	18	19	20	21	22	23	24	25	26	27	28	29	30	31	Razón Social del Responsable del Pago (Ver nota 5)	Índice Base de Cotización (IBC)	1. SEGURIDAD SOCIAL Valor Cotizado ARL	Clase de Riesgo (De I a V)	Nombre EPS	No. Planilla	Valor Cotizado EPS	Nombre Administradora de Fondos de Pensiones	No. Planilla	Valor Cotizado Pensión	PARAFISCALES Valor Caja de Compensación	Valor SENA	Valor ICBF	Observaciones (indicar novedad de vacaciones, incapacidad, retiros, licencias, entre otros)
34	CRIADO TORRES SANDRO MANUEL	72311406	AYUDANTE EXTENDEDORA CONCRETO	$ 1,800,000	X	X	X	X	S	D	X	X	X	X	X	S	D	X	X	X	X	X	S	D	X	X	X	X	S	D	X	X	X	X	MARIO ALBERTO HUERTAS	$ 1,987,796	$ 138,400	V	NUEVA EPS S.A.	1074616557	$ 79,600	COLFONDOS	1074616557	$ 318,100	$ 79,600	$ -	$ -	
35	VASQUEZ VERGARA NILSON RAFAEL	73433515	OPERADOR EQUIPO MENOR	$ 2,300,000	X	X	X	X	S	D	X	X	X	X	X	S	D	X	X	X	X	X	S	D	X	X	X	X	S	D	X	X	X	X	MARIO ALBERTO HUERTAS	$ 2,372,283	$ 165,200	V	SALUD TOTAL EPS	1074616557	$ 94,900	COLFONDOS	1074616557	$ 379,600	$ 94,900	$ -	$ -	
36	LOPEZ AVELLA CESAR LEONARDO	74084323	ANALISTA TECNICO TOPOGRAFIA	$ 3,800,000	X	X	X	X	S	D	X	X	X	X	X	S	D	X	X	X	X	X	S	D	X	X	X	X	S	D	X	X	X	X	MARIO ALBERTO HUERTAS	$ 4,270,682	$ 297,300	V	FAMISANAR EPS	1074616557	$ 170,900	PROTECCION	1074616557	$ 683,400	$ 170,900	$ -	$ -	
37	BOHORQUEZ ROJAS NELSON DARIO	74281791	RESIDENTE SEGURIDAD Y SALUD EN EL TRABAJO	$ 5,500,000	X	X	X	X	S	D	X	X	X	X	X	S	D	X	X	X	X	X	S	D	X	X	X	X	S	D	X	X	X	X	MARIO ALBERTO HUERTAS	$ 5,500,000	$ 382,800	V	COMPENSAR EPS	1074616557	$ 220,000	COLFONDOS	1074616557	$ 880,000	$ 220,000	$ -	$ -	
38	GIRALDO OROZCO DIEGO FERNANDO	75103003	TORNILLERO EXTENDEDORA ASFALTO	$ 2,400,000	X	X	X	X	S	D	X	X	X	X	X	S	D	X	X	X	X	X	S	D	X	X	X	X	S	D	X	X	X	X	MARIO ALBERTO HUERTAS	$ 3,258,108	$ 226,800	V	SALUD TOTAL EPS	1074616557	$ 130,400	COLPENSIONES	1074616557	$ 521,300	$ 130,400	$ -	$ -	
39	PEÑA SIERRA JOSELIN	79058664	CONDUCTOR 2.TROQ. INTER.108 SLI-790	$ 2,500,000	X	X	X	X	S	D	X	X	X	X	X	S	D	X	X	X	X	X	S	D	X	X	X	X	S	D	X	X	X	X	MARIO ALBERTO HUERTAS	$ 3,341,773	$ 232,600	V	EPS SANITAS	1074616557	$ 133,700	PROTECCION	1074616557	$ 534,700	$ 133,700	$ -	$ -	
40	CONEJO MARIN MELQUECIDE	79167728	OPERADOR DUMPER VOLVO 30 A25E	$ 3,600,000	X	X	X	X	S	D	X	X	X	X	X	S	D	X	X	X	X	X	S	D	X	X	X	X	S	D	X	X	X	X	MARIO ALBERTO HUERTAS	$ 4,207,352	$ 292,900	V	FAMISANAR EPS	1074616557	$ 168,300	COLPENSIONES	1074616557	$ 673,200	$ 168,300	$ -	$ -	
41	TARAZONA MONTERO HENRY AUGUSTO	79285675	DIRECTOR SOCIOAMBIENTAL Y TRANSITO	$ 20,000,000	X	X	X	X	S	D	X	X	X	X	X	S	D	X	X	X	X	X	S	D	X	X	X	X	S	D	X	X	X	X	MARIO ALBERTO HUERTAS	$ 14,000,001	$ 259,900	V	COMPENSAR EPS	1074616557	$ 1,750,100	NINGUNA AFP	1074616557	$ -	$ 560,100	$ 420,200	$ 280,100	
42	RINCON BARBOSA RAUL	79635906	OPERADOR RETRO EXC. KOBELCO SK 350 4	$ 4,800,000	RET				S	D						S	D						S	D					S	D					MARIO ALBERTO HUERTAS	$ 4,947,273	$ 344,400	V	FAMISANAR EPS	1074616557	$ 197,900	COLPENSIONES	1074616557	$ 791,600	$ 197,900	$ -	$ -	Retiro por traslado 01/07/2025
43	ARIAS NEME JUAN MANUEL	79827034	CONDUCTOR 2.TROQ. INTER.100 CKT-360	$ 3,200,000	RET				S	D						S	D						S	D					S	D					MARIO ALBERTO HUERTAS	$ 4,317,787	$ 300,600	V	FAMISANAR EPS	1074616557	$ 172,800	PORVENIR	1074616557	$ 690,900	$ 172,800	$ -	$ -	Retiro por traslado 01/07/2025
44	MOLINA SALINAS PABLO CESAR	80058930	DIRECTOR OBRA	$ 14,000,000	X	X	X	X	S	D	X	X	X	X	X	S	D	X	X	X	X	X	S	D	X	X	X	X	S	D	X	X	X	X	MARIO ALBERTO HUERTAS	$ 14,000,000	$ 974,400	V	EPS SANITAS	1074616557	$ 560,000	COLPENSIONES	1074616557	$ 2,240,000	$ 560,000	$ -	$ -	
45	DIAZ ESPINOSA IVAN JAVIER	80069660	CONDUCTOR CAMIONETA NISSAN SPX-352	$ 2,000,000	X	X	X	X	S	D	X	X	X	X	X	S	D	X	X	X	X	X	S	D	X	X	X	X	S	D	X	X	X	X	MARIO ALBERTO HUERTAS	$ 2,532,271	$ 169,700	V	COMPENSAR EPS	1074616557	$ 97,500	COLPENSIONES	1074616557	$ 401,400	$ 97,500	$ -	$ -	
46	GUTIERREZ SARMIENTO OSCAR ARMANDO	80115213	OFICIAL EXTENDEDORA CONCRETO	$ 2,300,000	X	X	X	X	S	D	X	X	X	X	X	S	D	X	X	X	X	X	S	D	X	X	X	X	S	D	X	X	X	X	MARIO ALBERTO HUERTAS	$ 2,356,546	$ 164,100	V	NUEVA EPS S.A.	1074616557	$ 94,300	COLFONDOS	1074616557	$ 377,100	$ 94,300	$ -	$ -	
47	CAMPO MEDINA ROBERT	80124961	OPERADOR MINICARGADOR DIGGER NO 66	$ 2,300,000	X	X	X	X	S	D	X	X	X	X	X	S	D	X	X	X	X	X	S	D	X	X	X	X	S	D	X	X	X	X	MARIO ALBERTO HUERTAS	$ 3,153,144	$ 179,500	V	SALUD TOTAL EPS	1074616557	$ 126,200	PORVENIR	1074616557	$ 504,600	$ 118,600	$ -	$ -	
48	CERTUCHE PENAGOS ROQUE SAIR	80236461	SOLDADOR	$ 3,100,000	X	X	X	X	S	D	X	X	X	X	X	S	D	X	X	X	X	X	S	D	X	X	X	X	S	D	X	X	X	X	MARIO ALBERTO HUERTAS	$ 3,775,904	$ 262,900	V	COMPENSAR EPS	1074616557	$ 151,100	COLFONDOS	1074616557	$ 604,200	$ 151,100	$ -	$ -	
49	MORENO RICO LUIS ALFONSO	80279301	MAESTRO OBRA	$ 2,900,000	X	X	X	X	S	D	X	X	X	X	X	S	D	X	X	X	X	X	S	D	X	X	X	X	S	D	X	X	X	X	MARIO ALBERTO HUERTAS	$ 3,190,143	$ 222,100	V	NUEVA EPS S.A.	1074616557	$ 127,700	PROTECCION	1074616557	$ 510,500	$ 127,700	$ -	$ -	
50	GUAYACAN PANCHE OSCAR JAVIER	80388655	OPERADOR CILINDRO CAT PS-150C 21	$ 2,300,000	X	X	X	X	S	D	X	X	X	X	X	S	D	X	X	X	X	X	S	D	X	X	X	X	S	D	X	X	X	X	MARIO ALBERTO HUERTAS	$ 3,133,977	$ 218,200	V	SALUD TOTAL EPS	1074616557	$ 125,400	COLPENSIONES	1074616557	$ 501,500	$ 125,400	$ -	$ -	
51	SAENZ JEREZ CLEMENTE	80406796	OPERADOR DUMPER VOLVO 39 A30E	$ 3,000,000	X	X	X	X	S	D	X	X	X	X	X	S	D	X	X	X	X	X	S	D	X	X	X	X	S	D	X	X	X	X	MARIO ALBERTO HUERTAS	$ 3,380,484	$ 235,300	V	FAMISANAR EPS	1074616557	$ 135,300	PROTECCION	1074616557	$ 540,900	$ 135,300	$ -	$ -	
52	CASTAÑEDA CASTRO OLIVERIO	80540912	CONDUCTOR CAMIONETA MITSUB. BHZ-770	$ 2,000,000	X	X	X	X	S	D	X	X	X	X	X	S	D	X	X	X	X	X	S	D	X	X	X	X	S	D	X	X	X	X	MARIO ALBERTO HUERTAS	$ 2,659,388	$ 185,100	V	NUEVA EPS S.A.	1074616557	$ 106,400	PORVENIR	1074616557	$ 425,600	$ 106,400	$ -	$ -	
53	ALONSO CASTILLO JOSE GABRIEL	80541492	CONDUCTOR 2.TROQ. DINA 88 SHK-571	$ 2,500,000	X	X	X	X	S	D	X	X	X	X	X	S	D	X	X	X	X	X	S	D	X	X	X	X	S	D	X	X	X	X	MARIO ALBERTO HUERTAS	$ 2,764,699	$ 192,500	V	NUEVA EPS S.A.	1074616557	$ 110,600	COLFONDOS	1074616557	$ 442,400	$ 110,600	$ -	$ -	
54	GARCIA SIERRA LUIS ALFONSO	80548125	AYUDANTE VIGILANCIA	$ 1,423,500	X	X	X	X	S	D	X	X	X	X	X	S	D	X	X	X	X	X	S	D	X	X	X	X	S	D	X	X	X	X	MARIO ALBERTO HUERTAS	$ 1,846,823	$ 128,600	V	FAMISANAR EPS	1074616557	$ 73,900	PORVENIR	1074616557	$ 295,500	$ 73,900	$ -	$ -	
55	RIAÑOS GUZMAN FREDY GIOVANI	80758274	AYUDANTE TOPOGRAFIA	$ 1,423,500	X	X	X	X	S	D	X	X	X	X	X	S	D	X	X	X	X	X	S	D	X	X	X	X	S	D	X	X	X	X	MARIO ALBERTO HUERTAS	$ 1,565,921	$ 109,000	V	SALUD TOTAL EPS	1074616557	$ 62,700	PORVENIR	1074616557	$ 250,600	$ 62,700	$ -	$ -	
56	PINZON MIRANDA LUIS EZEQUIEL	81720239	OPERADOR AUTOHORMIGONERO DIECI 12	$ 2,400,000	X	X	X	X	S	D	X	X	X	X	X	S	D	X	X	X	X	X	S	D	X	X	X	X	S	D	X	X	X	X	MARIO ALBERTO HUERTAS	$ 2,544,071	$ 177,100	V	COMPENSAR EPS	1074616557	$ 101,800	PORVENIR	1074616557	$ 407,100	$ 101,800	$ -	$ -	
57	SUAZA CASTRO JULIO ESNEYDER	83090711	MECANICO	$ 2,700,000	X	X	X	X	S	D	X	X	X	X	X	S	D	X	X	X	X	X	S	D	X	X	X	X	S	D	X	X	X	X	MARIO ALBERTO HUERTAS	$ 3,224,659	$ 224,500	V	EPS SANITAS	1074616557	$ 129,000	PROTECCION	1074616557	$ 516,000	$ 129,000	$ -	$ -	
58	CUADROS ALMEIDA JHON JAIRO	91510564	OPERADOR CARGADOR HYUNDAI HL740 60	$ 3,200,000	X	X	X	X	S	D	X	X	X	X	X	S	D	X	X	X	X	X	S	D	X	X	X	X	S	D	X	X	X	X	MARIO ALBERTO HUERTAS	$ 3,200,001	$ 163,400	V	FAMISANAR EPS	1074616557	$ 93,900	PORVENIR	1074616557	$ 478,000	$ 93,900	$ -	$ -	
59	ZAMORA MORA WILSON	93363609	DIRECTOR DE TOPOGRAFIA DE CAMPO	$ 9,500,000	X	X	X	X	S	D	X	X	X	X	X	S	D	X	X	X	X	X	S	D	X	X	X	X	S	D	X	X	X	X	MARIO ALBERTO HUERTAS	$ 9,476,668	$ 639,200	V	NUEVA EPS S.A.	1074616557	$ 379,200	COLPENSIONES	1074616557	$ 1,516,400	$ 379,200	$ -	$ -	
60	ALVAREZ VIVAS DIEGO MAURICIO	94482582	OPERADOR MOTO CAT 14G 33	$ 4,000,000	X	X	X	X	S	D	X	X	X	X	X	S	D	X	X	X	X	X	S	D	X	X	X	X	S	D	X	X	X	X	MARIO ALBERTO HUERTAS	$ 3,898,716	$ 271,400	V	NUEVA EPS S.A.	1074616557	$ 156,000	COLPENSIONES	1074616557	$ 623,800	$ 156,000	$ -	$ -	
61	PEREZ LABIOSA ANDRES FERNANDO	1002093749	OPERADOR TRACTOR FORD 5000	$ 1,900,000	RET				S	D						S	D						S	D					S	D					MARIO ALBERTO HUERTAS	$ 1,901,722	$ 119,100	V	NUEVA EPS S.A.	1074616557	$ 76,100	PORVENIR	1074616557	$ 304,300	$ 76,000	$ -	$ -	Retiro por traslado01/07/2025
62	VIANA LARA DEIBIS JOSE	1002326435	AYUDANTE FINISHER	$ 1,800,000	X	X	X	X	S	D	X	X	X	X	X	S	D	X	X	X	X	X	S	D	X	X	X	X	S	D	X	X	X	X	MARIO ALBERTO HUERTAS	$ 2,401,112	$ 167,200	V	EPS SURA	1074616557	$ 96,100	COLFONDOS	1074616557	$ 384,200	$ 96,100	$ -	$ -	
63	GOMEZ PELAYO JUAN DANIEL	1002548316	AYUDANTE GENERAL OBRA	$ 1,423,500	X	X	X	X	S	D	X	X	X	X	X	S	D	X	X	X	X	X	S	D	X	X	X	X	S	D	X	X	X	X	MARIO ALBERTO HUERTAS	$ 1,550,096	$ 107,900	V	NUEVA EPS S.A. CM	1074616557	$ 62,100	PORVENIR	1074616557	$ 248,100	$ 62,100	$ -	$ -	
64	CALDERON MONTES SANTIAGO	1003882515	CADENERO SEGUNDO	$ 1,900,000	X	X	X	X	S	D	X	X	X	X	X	S	D	X	X	X	X	X	S	D	X	X	X	X	S	D	X	X	X	X	MARIO ALBERTO HUERTAS	$ 2,020,534	$ 140,700	V	EPS SURA	1074616557	$ 80,900	COLPENSIONES	1074616557	$ 323,300	$ 80,900	$ -	$ -	
65	TORRES GALVAN CHRISTYAN DAVID	1005387314	AYUDANTE EXTENDEDORA CONCRETO	$ 1,800,000	X	X	X	X	S	D	X	X	X	X	X	S	D	RET					S	D					S	D					MARIO ALBERTO HUERTAS	$ 1,838,834	$ 128,000	V	NUEVA EPS S.A.	1074616557	$ 73,600	PROTECCION	1074616557	$ 294,300	$ 73,600	$ -	$ -	Retiro por traslado 14/07/2025
66	BOLAÑO CARRANZA STENVENSON JOSE	1007162360	AYUDANTE EXTENDEDORA CONCRETO	$ 1,800,000	X	X	X	X	S	D	X	X	X	X	X	S	D	X	X	X	X	X	S	D	X	X	X	X	S	D	X	X	X	X	MARIO ALBERTO HUERTAS	$ 1,916,042	$ 129,200	V	SALUD TOTAL EPS	1074616557	$ 74,300	PORVENIR	1074616557	$ 304,200	$ 74,300	$ -	$ -	

INSTITUTO NACIONAL DE VÍAS
PROCESO MISIONAL EJECUCIÓN DE PROYECTOS DE INFRAESTRUCTURA DE TRANSPORTE
MANUAL DE INTERVENTORÍA OBRA PUBLICA
PERSONAL, CONTROL APORTES LEGALES Y SEGURIDAD SOCIAL CONTRATO DE OBRA

CÓDIGO	MEPI-MN1-IN-15-FR-6
VERSIÓN	1
PÁGINA	

FECHA: 05/08/2025 (Día / Mes / Año)

UNIDAD EJECUTORA: SUBDIRECCION DE MODERNIZACION DE CARRETERAS NACIONALES GRUPO ORIENTE

DIRECCIÓN TERRITORIAL: CUNDINAMARCA

CONTRATO DE OBRA No: 989-2021

CONTRATISTA: CONSORCIO VIAL MHC 063

PROYECTO: MEJORAMIENTO MEDIANTE LA CONSTRUCCIÓN Y MANTENIMIENTO, GESTION PREDIAL, SOCIAL Y AMBIENTAL SOSTENIBLE DE LA RUTA DE LOS COMUNEROS (ZIPAQUIRÁ -BARBOSA -BUCARAMANGA; GIRÓN -PIEDECUESTA) EN LOS DEPARTAMENTOS DE CUNDINAMARCA, BOYACÁ Y SANTANDER, EN MARCO DE LA REACTIVACIÓN ECONÓMICA,MEDIANTE EL PROGRAMA DE OBRA PÚBLICA "VÍAS PARA LA LEGALIDAD Y LA REACTIVACIÓN VISIÓN 2030" MÓDULO 1

MES Y AÑO DEL INFORME MENSUAL: Jul-25

CONTRATO DE INTERVENTORÍA No: 971 de 2021

INTERVENTOR: CONSORCIO ICEACSA TPF

NOMBRE ARL: SURA

NOMBRE CAJA DE COMPENSACIÓN: COLSUBSIDIO

No.	Nombres y Apellidos	C.C.	Cargo	Salarios	Días del Mes																													Razón Social del Responsable del Pago (Ver nota 5)	Índice Base de Cotización (IBC)	1. SEGURIDAD SOCIAL						PARAFISCALES			Observaciones (indicar novedad de vacaciones, incapacidad, retiros, licencias, entre otros)
					1	2	3	4	5	6	7	8	9	10	11	12	13	14	15	16	17	18	19	20	21	22	23	24	25	26	27	28	29	30	31			Valor Cotizado ARL	Clase de Riesgo (De I a V)	Nombre EPS	No. Planilla	Valor Cotizado EPS	Nombre Administradora de Fondos de Pensiones	No. Planilla	Valor Cotizado Pensión	Valor Caja de Compensación	Valor SENA	Valor ICBF	
67	CHAVES ANGARITA DIEGO ALEXANDER	1007341923	AYUDANTE CONTROLADOR TRANSITO	$ 1,423,500	X	X	X	X	S	D	X	X	X	X	X	S	D	X	X	X	X	S	D	X	X	X	X	S	D	X	X	X	X	MARIO ALBERTO HUERTAS	$ 1,668,393	$ 116,200	V	FAMISANAR EPS	1074616557	$ 66,800	PORVENIR	1074616557	$ 267,000	$ 66,800	$ -	$ -	
68	MANJARREZ TRIANA DIEGO ALEJANDRO	1007534795	TORNILLERO EXTENDEDORA ASFALTO	$ 2,400,000	X	X	X	X	S	D	X	X	X	X	X	S	D	X	X	X	X	S	D	X	X	X	X	S	D	X	X	X	X	MARIO ALBERTO HUERTAS	$ 3,200,337	$ 222,800	V	EPS SANITAS	1074616557	$ 128,100	PORVENIR	1074616557	$ 512,100	$ 128,100	$ -	$ -	
69	BOLAÑO CARRANZA DANIEL DAVID	1007833311	AYUDANTE EXTENDEDORA CONCRETO	$ 2,000,000	X	X	X	X	S	D	X	X	RE T			S	D					S	D					S	D						MARIO ALBERTO HUERTAS	$ 2,522,283	$ 175,600	V	NUEVA EPS S.A.	1074616557	$ 100,900	PORVENIR	1074616557	$ 403,600	$ 100,900	$ -	$ -	Retiro por traslado 09/07/2025
70	RIOS ALFONSO JOHAN NICOLAS	1007861118	GESTOR ABASTECIMIENTO Y SERVICIOS OBRA	$ 2,000,000	X	X	X	X	S	D	X	X	X	X	X	S	D	X	X	X	X	S	D	X	X	X	X	S	D	X	X	X	X	MARIO ALBERTO HUERTAS	$ 2,000,000	$ 139,200	V	EPS SANITAS	1074616557	$ 80,000	COLPENSIONES	1074616557	$ 320,000	$ 80,000	$ -	$ -	
71	GUERRERO OCAMPO DUBAN FERNANDO	1012347107	OPERADOR BULLDOZER CAT D6N 23	$ 2,500,000	RE T				S	D						S	D					S	D					S	D					MARIO ALBERTO HUERTAS	$ 2,839,575	$ 197,700	V	FAMISANAR EPS	1074616557	$ 113,600	PORVENIR	1074616557	$ 454,400	$ 113,600	$ -	$ -	Retiro por traslado 01/07/2025
72	HUERTAS SANCHEZ JUAN GABRIEL	1012351697	OFICIAL EXTENDEDORA CONCRETO	$ 2,600,000	X	X	X	X	S	D	X	X	X	X	X	S	D	X	X	X	X	X	S	D	X	X	X	X	S	D	X	X	X	X	MARIO ALBERTO HUERTAS	$ 2,664,773	$ 185,500	V	COMPENSAR EPS	1074616557	$ 106,600	PORVENIR	1074616557	$ 426,400	$ 106,600	$ -	$ -	
73	VELASQUEZ GARZON HECTOR YESID	1020810038	TOPOGRAFO INSPECTOR	$ 3,200,000	X	X	X	X	S	D	X	X	X	X	X	S	D	X	X	X	X	X	S	D	X	X	X	X	S	D	X	X	X	X	MARIO ALBERTO HUERTAS	$ 3,520,158	$ 245,100	V	SALUD TOTAL EPS	1074616557	$ 140,900	PROTECCION	1074616557	$ 563,300	$ 140,900	$ -	$ -	
74	HERNANDEZ ARGOTE MONICA TATIANA	1022404846	ARQUEOLOGO	$ 4,000,000	X	X	X	X	S	D	X	X	X	X	X	S	D	X	X	X	X	X	S	D	X	X	X	X	S	D	X	X	X	X	MARIO ALBERTO HUERTAS	$ 4,000,000	$ 278,400	V	COMPENSAR EPS	1074616557	$ 160,000	COLFONDOS	1074616557	$ 640,000	$ 160,000	$ -	$ -	
75	HERRERA TOVAR JEFFERSON ALEJANDRO	1030536614	COORDINADOR TECNICO PREDIAL	$ 8,000,000	X	X	X	X	S	D	X	X	X	X	X	S	D	X	X	X	X	X	S	D	X	X	X	X	S	D	X	X	X	X	MARIO ALBERTO HUERTAS	$ 7,773,334	$ 482,600	V	EPS SURA	1074616557	$ 311,000	PROTECCION	1074616557	$ 1,243,800	$ 311,000	$ -	$ -	
76	SANDOVAL HERNANDEZ MARCOS ISAI	1032389610	OPERADOR RETRO CARG. 428 E 68	$ 3,200,000	X	X	X	X	S	D	X	X	X	X	X	S	D	X	X	X	X	X	S	D	X	X	X	X	S	D	X	X	X	X	MARIO ALBERTO HUERTAS	$ 3,607,589	$ 251,100	V	ADRES MIN001 antes	1074616557	$ 144,400	PROTECCION	1074616557	$ 577,300	$ 144,400	$ -	$ -	
77	VALENCIA LOTERO CARLOS ENRIQUE	1038387232	OFICIAL EXTENDEDORA CONCRETO	$ 2,600,000	X	X	X	X	S	D	X	X	X	X	X	S	D	RE T					S	D					S	D					MARIO ALBERTO HUERTAS	$ 2,117,955	$ 147,500	V	NUEVA EPS S.A.	1074616557	$ 84,800	PORVENIR	1074616557	$ 338,900	$ 156,100	$ -	$ -	Retiro por traslado 14/07/2025
78	VARGAS CANO JOSE JAVIER	1042060825	OPERADOR RETRO CARG. 428 E 68	$ 2,800,000	INC	INC	INC	INC	INC	INC	INC	INC	INC	INC	INC	INC	INC	INC	INC	INC	INC	INC	INC	INC	INC	INC	INC	INC	INC	INC	INC	INC	INC	MARIO ALBERTO HUERTAS	$ 2,946,089	$ -	V	NUEVA EPS S.A.	1074616557	$ 118,000	COLFONDOS	1074616557	$ 471,500	$ -	$ -	$ -	Incapacidad 01/07/2025 al 31/07/2025
79	MORALES MORENO JAVIER ANDRES	1049630363	OPERADOR CILINDRO	$ 2,600,000	RE T				S	D						S	D					S	D					S	D					MARIO ALBERTO HUERTAS	$ 2,724,991	$ 151,000	V	EPS SANITAS	1074616557	$ 101,700	PORVENIR	1074616557	$ 428,800	$ 100,700	$ -	$ -	Retiro por traslado 01/07/2025
80	GALVEZ VERGARA YOMARA	1054988888	RESIDENTE TECNICO PREDIAL	$ 5,500,000	X	X	X	X	S	D	X	X	X	X	X	S	D	X	X	X	X	X	S	D	X	X	X	X	S	D	X	X	X	X	MARIO ALBERTO HUERTAS	$ 5,500,000	$ 382,800	V	EPS SURA	1074616557	$ 220,000	PORVENIR	1074616557	$ 880,000	$ 220,000	$ -	$ -	
81	LARGO HERNEY	1054994349	AYUDANTE EXTENDEDORA CONCRETO	$ 1,800,000	X	X	X	X	S	D	X	X	X	X	X	S	D	RE T					S	D					S	D					MARIO ALBERTO HUERTAS	$ 1,399,782	$ 67,800	V	SALUD TOTAL EPS	1074616557	$ 54,000	PORVENIR	1074616557	$ 221,900	$ 173,300	$ -	$ -	Retiro por traslado 14/07/2025
82	MORA CEPEDA PAULA DANIELA	1057607448	ASISTENTE TALENTO HUMANO OBRA	$ 2,500,000	X	X	X	X	S	D	X	X	X	X	X	S	D	X	X	X	X	X	S	D	X	X	X	X	S	D	X	X	X	X	MARIO ALBERTO HUERTAS	$ 2,500,000	$ 174,000	V	NUEVA EPS S.A. CM	1074616557	$ 100,000	PORVENIR	1074616557	$ 400,000	$ 100,000	$ -	$ -	
83	ZABALA BERROCAL OSCAR DARIO	1067859959	OFICIAL EXTENDEDORA CONCRETO	$ 2,600,000	X	X	X	X	S	D	X	X	X	X	X	S	D	X	X	X	X	X	S	D	X	X	X	X	S	D	X	X	X	X	MARIO ALBERTO HUERTAS	$ 2,855,632	$ 198,800	V	NUEVA EPS S.A.	1074616557	$ 114,300	PROTECCION	1074616557	$ 457,000	$ 114,300	$ -	$ -	
84	JIMENEZ MONTERO EDWIN DAVID	1069100434	ASISTENTE MAQUINARIA Y EQUIPO	$ 2,500,000	X	X	X	X	S	D	X	X	X	X	X	S	D	X	X	X	X	X	S	D	X	X	X	X	S	D	X	X	X	X	MARIO ALBERTO HUERTAS	$ 2,576,704	$ 179,400	V	EPS SURA	1074616557	$ 103,100	PORVENIR	1074616557	$ 412,300	$ 103,100	$ -	$ -	
85	MOLINA NIÑO NESTOR JULIAN	1069100660	CADENERO SEGUNDO	$ 1,900,000	RE T				S	D						S	D					S	D					S	D					MARIO ALBERTO HUERTAS	$ 2,210,252	$ 153,900	V	COMPENSAR EPS	1074616557	$ 88,500	PORVENIR	1074616557	$ 353,700	$ 88,500	$ -	$ -	Retiro por traslado 01/07/2025
86	MORANTES ALVARADO GUSTAVO	1070706537	OPERADOR FRESADORA CAT PR 450C 32	$ 3,500,000	X	X	X	X	S	D	X	X	X	X	X	S	D	X	X	X	X	X	S	D	X	X	X	X	S	D	X	X	X	X	MARIO ALBERTO HUERTAS	$ 4,689,378	$ 326,400	V	FAMISANAR EPS	1074616557	$ 187,600	PORVENIR	1074616557	$ 750,400	$ 187,600	$ -	$ -	
87	VILLAMIZAR VILLAMIZAR JOSE EVANGELISTA	1070943492	OPERADOR GRUA TELESCOPICA MERLE No 5	$ 3,000,000	RE T				S	D						S	D					S	D					S	D					MARIO ALBERTO HUERTAS	$ 3,017,045	$ 210,000	V	FAMISANAR EPS	1074616557	$ 120,700	COLPENSIONES	1074616557	$ 482,800	$ 120,700	$ -	$ -	Retiro por traslado 01/07/2025
88	PRIETO PRIETO JORGE ENRIQUE	1070947420	GUITARRERO	$ 2,200,000	X	X	X	X	S	D	X	X	X	X	X	S	D	X	X	X	X	X	S	D	X	X	X	X	S	D	VAC	VAC	VAC	VAC	MARIO ALBERTO HUERTAS	$ 2,673,877	$ 147,200	V	FAMISANAR EPS	1074616557	$ 107,000	PORVENIR	1074616557	$ 427,900	$ 102,200	$ -	$ -	Vacaciones 28/07/2025 al 31/07/2025
89	RINCON BACHILLER JUAN CARLOS	1070951879	OPERADOR RETRO EXC. KOBELCO SK 350 5	$ 4,100,000	X	X	X	X	S	D	X	X	X	X	X	S	D	X	X	X	X	X	S	D	X	X	X	X	S	D	X	X	X	X	MARIO ALBERTO HUERTAS	$ 4,302,569	$ 299,500	V	FAMISANAR EPS	1074616557	$ 172,200	COLPENSIONES	1074616557	$ 688,500	$ 172,200	$ -	$ -	
90	CAMELO SEGURA YOHAN ALDEMAR	1072447725	OPERADOR CILINDRO HAMM HD 75K 23	$ 2,500,000	X	X	X	X	S	D	X	X	X	X	X	S	D	X	X	X	X	X	S	D	X	X	X	X	S	D	X	X	X	X	MARIO ALBERTO HUERTAS	$ 3,115,547	$ 175,100	V	NUEVA EPS S.A.	1074616557	$ 124,800	PORVENIR	1074616557	$ 498,600	$ 117,400	$ -	$ -	
91	BENITEZ OTALORA KEVIN SEBASTIAN	1072673962	ASISTENTE SOCIAL	$ 1,800,000	X	X	X	X	S	D	X	X	X	X	X	S	D	X	X	X	X	X	S	D	X	X	X	X	S	D	X	X	X	X	MARIO ALBERTO HUERTAS	$ 1,800,000	$ 125,300	V	NUEVA EPS S.A.	1074616557	$ 72,000	PORVENIR	1074616557	$ 288,000	$ 72,000	$ -	$ -	
92	GAITAN GARCIA CESAR ANDRES	1073679242	CONDUCTOR 2.TROQ. MACK 77 FCG-561	$ 3,200,000	X	X	X	X	S	D	X	X	X	X	X	S	D	X	X	INC	INC	INC	INC	D	X	X	X	X	S	D	X	X	X	X	MARIO ALBERTO HUERTAS	$ 4,090,945	$ 262,600	V	COMPENSAR EPS	1074616557	$ 163,700	PORVENIR	1074616557	$ 654,600	$ 150,900	$ -	$ -	Incapacidad 16/07/2025 al 19/07/2025
93	GONZALEZ ZABALA YEISON HUMBERTO	1074187540	OPERADOR TRIT./CLAS. ASTEC 2612	$ 3,400,000	RE T				S	D						S	D					S	D					S	D					MARIO ALBERTO HUERTAS	$ 3,375,943	$ 173,600	V	FAMISANAR EPS	1074616557	$ 99,800	COLPENSIONES	1074616557	$ 505,000	$ 99,800	$ -	$ -	Retiro por traslado 01/07/2025
94	RAMIREZ OCHOA CARLOS FERNANDO	1075664068	CADENERO PRIMERO INSPECTOR	$ 2,600,000	X	X	X	X	S	D	X	X	X	X	X	S	D	X	X	X	X	X	S	D	X	X	X	X	S	D	X	X	X	X	MARIO ALBERTO HUERTAS	$ 2,807,975	$ 195,500	V	EPS SURA	1074616557	$ 112,400	PORVENIR	1074616557	$ 449,300	$ 112,400	$ -	$ -	
95	GARCIA PINILLA PITER CAMILO	1075664381	RESIDENTE CONTROL OBRA	$ 6,500,000	X	X	X	X	S	D	X	X	X	X	X	S	D	X	X	X	X	X	S	D	X	X	X	X	S	D	X	X	X	X	MARIO ALBERTO HUERTAS	$ 6,500,000	$ 452,400	V	EPS SANITAS	1074616557	$ 260,000	PORVENIR	1074616557	$ 1,040,000	$ 260,000	$ -	$ -	
96	JULIO RAMOS JEISON ENRIQUE	1075670406	AYUDANTE CONTROLADOR TRANSITO	$ 1,423,500	X	X	X	X	S	D	X	X	X	X	X	S	D	X	X	X	X	X	S	D	X	X	X	X	S	D	X	X	X	X	MARIO ALBERTO HUERTAS	$ 2,267,332	$ 157,900	V	NUEVA EPS S.A. CM	1074616557	$ 90,700	PORVENIR	1074616557	$ 362,800	$ 90,700	$ -	$ -	
97	MATEUS SANTOS JEISON FREIDAN	1075682749	AYUDANTE GENERAL OBRA	$ 1,423,500	X	X	X	X	S	D	X	X	X	X	X	S	D	X	X	X	X	X	S	D	X	X	X	X	S	D	X	X	X	X	MARIO ALBERTO HUERTAS	$ 1,971,238	$ 137,200	V	NUEVA EPS S.A.	1074616557	$ 78,900	PORVENIR	1074616557	$ 315,400	$ 78,900	$ -	$ -	
98	ROMERO GONZALEZ ANDREA YINETH	1075688014	RESIDENTE OBRA	$ 4,500,000	X	X	X	X	S	D	X	X	X	X	X	S	D	X	X	X	X	X	S	D	X	X	X	X	S	D	X	X	X	X	MARIO ALBERTO HUERTAS	$ 4,902,421	$ 341,300	V	COMPENSAR EPS	1074616557	$ 196,100	PORVENIR	1074616557	$ 784,400	$ 196,100	$ -	$ -	
99	MONTAÑO POVEDA HECTOR DANIEL	1076658338	CONDUCTOR 2.TROQ. DINA 88 SHK-571	$ 2,500,000	X	X	X	X	S	D	X	X	X	X	X	S	D	X	X	X	X	X	S	D	X	X	X	X	S	D	X	X	X	X	MARIO ALBERTO HUERTAS	$ 3,380,681	$ 235,300	V	NUEVA EPS S.A.	1074616557	$ 135,300	PROTECCION	1074616557	$ 541,000	$ 135,300	$ -	$ -	

INSTITUTO NACIONAL DE VÍAS
PROCESO MISIONAL EJECUCIÓN DE PROYECTOS DE INFRAESTRUCTURA DE TRANSPORTE
MANUAL DE INTERVENTORÍA OBRA PUBLICA
PERSONAL, CONTROL APORTES LEGALES Y SEGURIDAD SOCIAL CONTRATO DE OBRA

CÓDIGO	MEPI-MN1-IN-15-FR-6
VERSIÓN	1
PÁGINA	

FECHA: 05/08/2025 (Día / Mes / Año)

UNIDAD EJECUTORA: SUBDIRECCION DE MODERNIZACION DE CARRETERAS NACIONALES GRUPO ORIENTE

DIRECCIÓN TERRITORIAL: CUNDINAMARCA

CONTRATO DE OBRA No: 989-2021

CONTRATISTA: CONSORCIO VIAL MHC 063

PROYECTO: MEJORAMIENTO MEDIANTE LA CONSTRUCCIÓN Y MANTENIMIENTO, GESTION PREDIAL, SOCIAL Y AMBIENTAL SOSTENIBLE DE LA RUTA DE LOS COMUNEROS (ZIPAQUIRÁ -BARBOSA -BUCARAMANGA; GIRÓN -PIEDECUESTA) EN LOS DEPARTAMENTOS DE CUNDINAMARCA, BOYACÁ Y SANTANDER, EN MARCO DE LA REACTIVACIÓN ECONÓMICA,MEDIANTE EL PROGRAMA DE OBRA PÚBLICA "VÍAS PARA LA LEGALIDAD Y LA REACTIVACIÓN VISIÓN 2030" MÓDULO 1

MES Y AÑO DEL INFORME MENSUAL: Jul-25

CONTRATO DE INTERVENTORÍA No: 971 de 2021

INTERVENTOR: CONSORCIO ICEACSA TPF

NOMBRE ARL: SURA

NOMBRE CAJA DE COMPENSACIÓN: COLSUBSIDIO

No.	Nombres y Apellidos	C.C.	Cargo	Salarios	Días del Mes																													Razón Social del Responsable del Pago (Ver nota 5)	Índice Base de Cotización (IBC)	1. SEGURIDAD SOCIAL						PARAFISCALES			Observaciones (indicar novedad de vacaciones, incapacidad, retiros, licencias, entre otros)
					1	2	3	4	5	6	7	8	9	10	11	12	13	14	15	16	17	18	19	20	21	22	23	24	25	26	27	28	29	30	31			Valor Cotizado ARL	Clase de Riesgo (De I a V)	Nombre EPS	No. Planilla	Valor Cotizado EPS	Nombre Administradora de Fondos de Pensiones	No. Planilla	Valor Cotizado Pensión	Valor Caja de Compensación	Valor SENA	Valor ICBF	
100	FAJARDO CASTELLANOS CRISTIAN DAVID	1077085173	CONDUCTOR MICROBUS 5 TSM -434	$ 2,300,000	X	X	X	X	S	D	X	X	X	X	X	S	D	X	X	X	X	S	D	X	X	X	X	S	D	X	X	X	X	MARIO ALBERTO HUERTAS	$ 2,576,931	$ 179,400	V	FAMISANAR EPS	1074616557	$ 103,100	PORVENIR	1074616557	$ 412,400	$ 103,100	$ -	$ -	
101	GUTIERREZ MAHECHA DAVINSON	1077972031	OPERADOR LANZADORA DE CONCRETO	$ 2,600,000	X	X	X	X	S	D	X	X	X	X	X	S	D	X	X	X	X	S	D	X	X	X	X	S	D	X	X	X	X	MARIO ALBERTO HUERTAS	$ 2,642,045	$ 183,900	V	EPS SANITAS	1074616557	$ 105,700	PORVENIR	1074616557	$ 422,800	$ 105,700	$ -	$ -	
102	PRADA VELASQUEZ HERNAN DARIO	1078369090	AYUDANTE GENERAL OBRA	$ 1,423,500	X	X	X	X	S	D	X	X	X	X	X	S	D	X	X	X	X	S	D	X	X	X	X	S	D	X	X	X	X	MARIO ALBERTO HUERTAS	$ 1,714,318	$ 119,400	V	NUEVA EPS S.A.	1074616557	$ 68,600	COLPENSIONES	1074616557	$ 274,300	$ 68,600	$ -	$ -	
103	NARVAEZ GARCIA ANA CASIMIRA	1085225826	RESIDENTE JURIDICO PREDIAL	$ 6,000,000	X	X	X	X	S	D	X	X	X	X	X	S	D	X	X	X	X	S	D	X	X	X	X	S	D	X	X	X	X	MARIO ALBERTO HUERTAS	$ 6,000,000	$ 417,600	V	SALUD TOTAL EPS	1074616557	$ 240,000	PORVENIR	1074616557	$ 960,000	$ 240,000	$ -	$ -	
104	BELTRAN DUARTE OSCAR IVAN	1090368350	AYUDANTE CONTROLADOR TRANSITO	$ 1,423,500	X	X	X	X	S	D	X	X	X	X	X	S	D	X	X	X	X	S	D	X	X	X	X	S	D	X	X	X	X	MARIO ALBERTO HUERTAS	$ 2,128,048	$ 148,200	V	EPS SURA	1074616557	$ 85,200	PORVENIR	1074616557	$ 340,500	$ 85,200	$ -	$ -	
105	LAMUS GOMEZ LUIS LEONARDO	1095934443	MAESTRO OBRA	$ 2,800,000	X	X	X	X	S	D	X	X	X	X	X	S	D	X	X	X	X	S	D	X	X	X	X	S	D	X	X	X	X	MARIO ALBERTO HUERTAS	$ 3,216,036	$ 216,800	V	NUEVA EPS S.A.	1074616557	$ 128,700	PORVENIR	1074616557	$ 514,700	$ 128,400	$ -	$ -	
106	CASTILLO GOMEZ SERGIO ALEXANDER	1098610928	COORDINADOR DISEÑOS	$ 8,000,000	X	X	X	X	S	D	X	X	X	X	X	S	D	X	X	X	X	S	D	X	X	X	X	S	D	X	X	X	X	MARIO ALBERTO HUERTAS	$ 8,000,000	$ 556,800	V	EPS SURA	1074616557	$ 320,000	PORVENIR	1074616557	$ 1,280,000	$ 320,000	$ -	$ -	
107	VARGAS CARREÑO MARIA LORENA	1098797292	RESIDENTE CALIDAD MATERIALES	$ 4,000,000	X	X	X	VAC	VAC	VAC	VAC	VAC	X	X	X	S	D	X	X	X	X	S	D	X	X	X	X	S	D	X	X	X	X	MARIO ALBERTO HUERTAS	$ 4,007,248	$ 232,100	V	EPS SANITAS	1074616557	$ 160,400	COLPENSIONES	1074616557	$ 641,300	$ 160,100	$ -	$ -	Vacaciones 04/07/2025 al 08/07/2025
108	TORRES GALVAN TOMAS VIDAL	1099960224	OPERADOR EXTENDEDORA CONCRETO SP 15	$ 2,600,000	X	X	X	X	S	D	X	X	X	RET		S	D						S	D					S	D				MARIO ALBERTO HUERTAS	$ 2,657,164	$ 185,000	V	SALUD TOTAL EPS	1074616557	$ 106,300	PORVENIR	1074616557	$ 425,200	$ 106,300	$ -	$ -	Retiro por traslado 10/07/2025
109	ALCAZAR DIAZ MAURIS	1101453229	AYUDANTE FINISHER	$ 1,800,000	X	X	X	X	S	D	X	X	X	X	X	S	D	X	X	X	X	S	D	X	X	X	X	S	D	X	X	X	X	MARIO ALBERTO HUERTAS	$ 2,369,505	$ 159,800	V	SALUD TOTAL EPS	1074616557	$ 94,900	PORVENIR	1074616557	$ 379,200	$ 93,900	$ -	$ -	
110	MARTINEZ PINTO DAVID ANDRES	1104070710	RESIDENTE TECNICO PREDIAL	$ 5,500,000	X	X	X	X	S	D	X	X	X	X	X	S	D	X	X	X	X	S	D	X	X	X	X	S	D	X	X	X	X	MARIO ALBERTO HUERTAS	$ 5,500,000	$ 382,800	V	NUEVA EPS S.A.	1074616557	$ 220,000	COLPENSIONES	1074616557	$ 880,000	$ 220,000	$ -	$ -	
111	GONZALEZ VARGAS JOSE	1104700791	AUXILIAR LABORATORIO MHC	$ 1,800,000	X	X	X	X	S	D	X	X	X	X	X	S	D	X	X	X	X	S	D	X	X	X	X	S	D	X	X	X	X	MARIO ALBERTO HUERTAS	$ 2,500,257	$ 174,100	V	COMPENSAR EPS	1074616557	$ 100,100	PORVENIR	1074616557	$ 400,100	$ 100,100	$ -	$ -	
112	ORJUELA ESPEJO FRANCO DAVID	1105672175	AYUDANTE FINISHER	$ 1,800,000	X	X	X	X	S	D	X	X	X	X	X	S	D	X	X	X	X	S	D	X	X	X	X	S	D	X	X	X	X	MARIO ALBERTO HUERTAS	$ 2,249,377	$ 156,600	V	EPS SANITAS	1074616557	$ 90,000	PROTECCION	1074616557	$ 360,000	$ 90,000	$ -	$ -	
113	MAHECHA GIRALDO JEFFRY	1105785152	CONDUCTOR 2,TROQ. DINA 81 SOA-800	$ 2,500,000	X	X	X	X	S	D	X	X	X	X	X	S	D	X	X	X	X	S	D	X	X	X	X	S	D	X	X	X	X	MARIO ALBERTO HUERTAS	$ 3,219,492	$ 224,100	V	EPS SURA	1074616557	$ 128,800	PORVENIR	1074616557	$ 515,200	$ 128,800	$ -	$ -	
114	VASQUEZ RODRIGUEZ NEYLA YISSETH	1105786307	ASISTENTE PREDIAL	$ 2,800,000	X	X	X	X	S	D	X	X	X	X	X	S	D	X	X	X	X	S	D	X	X	X	X	S	D	X	X	X	X	MARIO ALBERTO HUERTAS	$ 2,800,000	$ 194,900	V	EPS SANITAS	1074616557	$ 112,000	COLPENSIONES	1074616557	$ 448,000	$ 112,000	$ -	$ -	
115	PINZON CAICEDO LUIS EDUARDO	1109386847	OPERADOR FINISHER DYNAPAC SD2500C 4	$ 3,600,000	X	X	X	X	S	D	X	X	X	X	X	S	D	X	X	X	X	S	D	X	X	X	X	S	D	X	X	X	X	MARIO ALBERTO HUERTAS	$ 4,772,775	$ 287,200	V	SALUD TOTAL EPS	1074616557	$ 191,000	PORVENIR	1074616557	$ 763,800	$ 189,100	$ -	$ -	
116	SIERRA ORDUZ MIGUEL ANGEL	1116871736	OPERADOR FRESADORA WIRTGEN 2100 DC N 2	$ 3,000,000	X	X	X	X	S	D	X	X	X	X	X	S	D	X	X	X	X	S	D	X	X	X	X	S	D	X	X	X	X	MARIO ALBERTO HUERTAS	$ 3,826,631	$ 266,400	V	COMPENSAR EPS	1074616557	$ 153,100	PORVENIR	1074616557	$ 612,300	$ 153,100	$ -	$ -	
117	ZAMORA SUAREZ ANGIE CAROLINA	1233899380	AUXILIAR SEGURIDAD Y SALUD EN EL TRABAJO	$ 2,100,000	X	X	X	X	S	D	X	X	X	X	X	S	D	X	X	X	X	S	D	X	X	X	X	S	D	X	X	X	X	MARIO ALBERTO HUERTAS	$ 2,100,000	$ 146,200	V	NUEVA EPS S.A.	1074616557	$ 84,000	PORVENIR	1074616557	$ 336,000	$ 84,000	$ -	$ -	
118	CERVANTES VARGAS JESUS ALBERTO	1042351213	MAESTRO DE OBRA	$ 1,423,500	X	X	X	X	X	X	X	X	X	X	X	X	X	X	X	X	X	X	X	D	X	X	X	X	X	D	X	X	X	X	YRM INGENIEROS S.A.S	$ 1,423,500	$ 99,100	V	NUEVA EPS S.A.	9489178018	$ 57,000	PORVENIR	9489178018	$ 227,800	$ 57,000	$ -	$ -	Fecha de pago 25/08/2025
119	GUTIERREZ MARTINEZ JESUS MIGUEL	1010146394	AYUDANTE DE OBRA	$ 1,423,500	X	X	X	X	X	X	X	X	X	X	X	X	X	X	X	X	X	X	X	D	X	X	X	X	X	D	X	X	X	X	YRM INGENIEROS S.A.S	$ 1,423,500	$ 99,100	V	NUEVA EPS S.A.	9489178018	$ 57,000	PORVENIR	9489178018	$ 227,800	$ 57,000	$ -	$ -	Fecha de pago 25/08/2025
120	MONSALVO GUTIERREZ FREIDER ANTONIO	1007564108	AYUDANTE DE OBRA	$ 1,423,500	X	X	X	X	X	X	X	X	X	X	X	X	X	X	X	X	X	X	X	D	X	X	X	X	X	D	X	X	X	X	YRM INGENIEROS S.A.S	$ 1,423,500	$ 99,100	V	CAJA COPI EPS SAS	9489178018	$ 57,000	PORVENIR	9489178018	$ 227,800	$ 57,000	$ -	$ -	Fecha de pago 25/08/2025
121	ORTIZ CERVANTES ADRIAN ESTEBAN	1007422869	OFICIAL DE OBRA	$ 1,423,500	X	X	X	X	X	X	RET					S	D						S	D					S	D					YRM INGENIEROS S.A.S	$ 1,423,500	$ 99,100	V	NUEVA EPS S.A.	9489178018	$ 57,000	PORVENIR	9489178018	$ 227,800	$ 57,000	$ -	$ -	Fecha de pago 25/08/2025 Retiro por traslado 07/07/2025
122	SILVA RODRIGUEZ YOLEINER DE JESUS	1004212747	AYUDANTE DE OBRA	$ 1,423,500	X	X	X	X	X	X	X	X	X	X	X	X	X	X	X	X	X	X	X	D	X	X	X	X	X	D	X	X	X	X	YRM INGENIEROS S.A.S	$ 1,423,500	$ 99,100	V	NUEVA EPS S.A.	9489178018	$ 57,000	PROTECCION	9489178018	$ 227,800	$ 57,000	$ -	$ -	Fecha de pago 25/08/2025
123	HERNANDEZ MARTINEZ DEIVIS RAFAEL	1080013959	AYUDANTE DE OBRA	$ 1,423,500	X	X	X	X	X	X	X	X	X	X	X	X	X	X	X	X	X	X	X	D	X	X	X	X	X	D	X	X	X	X	YRM INGENIEROS S.A.S	$ 1,423,500	$ 99,100	V	NUEVA EPS S.A.	9489178018	$ 57,000	PORVENIR	9489178018	$ 227,800	$ 57,000	$ -	$ -	Fecha de pago 25/08/2025
124	RODRIGUEZ MORALES YORS YOVANNY	11444225	REPRESENTANTE LEGAL	$ 2,000,000	X	X	X	X	X	X	X	X	X	X	X	X	X	X	X	X	X	X	X	D	X	X	X	X	X	D	X	X	X	X	YRM INGENIEROS S.A.S	$ 2,000,000	$ 139,200	V	NUEVA EPS S.A.	9489178018	$ 80,000	PORVENIR	9489178018	$ 320,000	$ 80,000	$ -	$ -	Fecha de pago 25/08/2025
125	RAMIREZ CRUZ LUISA LEONELA	1002603401	INSPECTOR SST	$ 2,000,000	X	X	X	X	X	X	X	X	X	X	X	X	X	X	X	X	X	X	X	D	X	X	X	X	X	D	X	X	X	X	YRM INGENIEROS S.A.S	$ 2,000,000	$ 97,500	V	COOSALUD	9489178018	$ 56,000	PORVENIR	9489178018	$ 224,000	$ 56,000	$ -	$ -	Fecha de pago 25/08/2025
126	ALVEAR CALDERON JESUS ANDRES	1005776321	VIGILANTE	$ 1,423,500	X		X		X	X	X		X		X	X	X		X		X		X	X	X		X	X	X		X		X	SEGURIDAD ARMY VIG LTDA	$ 1,873,500	$ 127,000	V	NUEVA EPS S.A.	1073624003	$ 73,000	PORVENIR	1073624003	$ 291,800	$ 73,000	$ -	$ -	Fecha de pago 26/08/2025
127	DIAZ ROMERO REINALDO	72176528	VIGILANTE	$ 1,423,500	X		X		X	X	X		X		X	X	X		X		X		X	X	X		X	X	X		X		X	SEGURIDAD ARMY VIG LTDA	$ 1,873,500	$ 127,000	V	COMPENSAR EPS	1073624003	$ 73,000	COLPENSIONES	1073624003	$ 291,800	$ 73,000	$ -	$ -	Fecha de pago 26/08/2025
128	SIEMPIRA AMADO HECTOR WILMAN	80854212	VIGILANTE	$ 1,423,500		X		X		X		X		X		X		X		X		X	X		X		X		X	X		X		SEGURIDAD ARMY VIG LTDA	$ 1,873,500	$ 127,000	V	FAMISANAR EPS	1073624003	$ 73,000	PROTECCION	1073624003	$ 291,800	$ 73,000	$ -	$ -	Fecha de pago 26/08/2025
129	RIASCOS SINISTERRA JHON EDINSON	1007795935	VIGILANTE	$ 1,423,500	X		X		X	X	X			LNR	LNR	LNR	LNR	LNR	LNR			X	X	X		X		X	X	X		X			SEGURIDAD ARMY VIG LTDA	$ 1,873,500	$ 127,000	V	NUEVA EPS S.A.	1073624003	$ 73,000	PORVENIR	1073624003	$ 291,800	$ 73,000	$ -	$ -	Licencia no remunerada 10-15/07/2025 Fecha de pago 26/08/2025
130	MONTAÑO CORTES JOSE CRISTOBAL	79166821	VIGILANTE	$ 1,423,500	X		X		X		X		X		X		X		X		X			INC	INC	X		X			X		X	SEGURIDAD ARMY VIG LTDA	$ 1,873,500	$ 72,700	V	NUEVA EPS S.A.	1073624003	$ 41,800	COLPENSIONES	1073624003	$ 167,100	$ 41,800	$ -	$ -	Incapacidad por eps 22-23/07/2025 Fecha de pago 26/08/2025
131	PARDO BARRERA FABIAN ERNESTO	1099212188	VIGILANTE	$ 1,423,500	X	X			X		X	X			X		X			X	X		X		X	X			X		X		X	X	SEGURIDAD ARMY VIG LTDA	$ 1,873,500	$ 72,700	V	NUEVA EPS S.A.	1073624003	$ 41,800	PORVENIR	1073624003	$ 167,100	$ 41,800	$ -	$ -	Fecha de pago 26/08/2025
132	GOMEZ CORTES BIBIAN MAURICIO	7318256	VIGILANTE	$ 1,423,500			X	X		X			X	X		X		X	X			X		X			X		X		X	X			SEGURIDAD ARMY VIG LTDA	$ 1,873,500	$ 72,700	V	NUEVA EPS S.A.	1073624003	$ 41,800	PROTECCION	1073624003	$ 167,100	$ 41,800	$ -	$ -	Fecha de pago 26/08/2025

INSTITUTO NACIONAL DE VÍAS
PROCESO MISIONAL EJECUCIÓN DE PROYECTOS DE INFRAESTRUCTURA DE TRANSPORTE
MANUAL DE INTERVENTORÍA OBRA PUBLICA
PERSONAL, CONTROL APORTES LEGALES Y SEGURIDAD SOCIAL CONTRATO DE OBRA

CÓDIGO	MEPI-MN1-IN-15-FR-6
VERSIÓN	1
PÁGINA	
FECHA	05/08/2025 (Día / Mes / Año)

UNIDAD EJECUTORA: SUBDIRECCION DE MODERNIZACION DE CARRETERAS NACIONALES GRUPO ORIENTE

DIRECCIÓN TERRITORIAL: CUNDINAMARCA

CONTRATO DE OBRA No: 989-2021

CONTRATISTA: CONSORCIO VIAL MHC 063

PROYECTO: MEJORAMIENTO MEDIANTE LA CONSTRUCCIÓN Y MANTENIMIENTO, GESTION PREDIAL, SOCIAL Y AMBIENTAL SOSTENIBLE DE LA RUTA DE LOS COMUNEROS (ZIPAQUIRÁ -BARBOSA -BUCARAMANGA; GIRÓN -PIEDECUESTA) EN LOS DEPARTAMENTOS DE CUNDINAMARCA, BOYACÁ Y SANTANDER, EN MARCO DE LA REACTIVACIÓN ECONÓMICA,MEDIANTE EL PROGRAMA DE OBRA PÚBLICA "VÍAS PARA LA LEGALIDAD Y LA REACTIVACIÓN VISIÓN 2030" MÓDULO 1

MES Y AÑO DEL INFORME MENSUAL: Jul-25

CONTRATO DE INTERVENTORÍA No: 971 de 2021

INTERVENTOR: CONSORCIO ICEACSA TPF

NOMBRE ARL: SURA

NOMBRE CAJA DE COMPENSACIÓN: COLSUBSIDIO

No.	Nombres y Apellidos	C.C.	Cargo	Salarios	Días del Mes																													Razón Social del Responsable del Pago (Ver nota 5)	Índice Base de Cotización (IBC)	1. SEGURIDAD SOCIAL						PARAFISCALES			Observaciones (indicar novedad de vacaciones, incapacidad, retiros, licencias, entre otros)
					1	2	3	4	5	6	7	8	9	10	11	12	13	14	15	16	17	18	19	20	21	22	23	24	25	26	27	28	29	30	31			Valor Cotizado ARL	Clase de Riesgo (De I a V)	Nombre EPS	No. Planilla	Valor Cotizado EPS	Nombre Administradora de Fondos de Pensiones	No. Planilla	Valor Cotizado Pensión	Valor Caja de Compensación	Valor SENA	Valor ICBF	
133	PRADA JOSE MAURICIO	80541432	VIGILANTE	$ 1,423,500		X		X	X	X		X		X		X	X	X	RE T				S	D					S	D				SEGURIDAD ARMY VIG LTDA	$ 1,043,900	$ 72,700	V	SANITAS EPS	1073624003	$ 41,800	COLPENSIONES	1073624003	$ 167,100	$ 41,800	$ -	$ -	Retiro 15/07/2025 Fecha de pago 26/08/2025
134	RODRIGUEZ VILLAMIL DIEGO ALEXANDER	1007401897	VIGILANTE	$ 1,423,500	X	X		X	X	X		X		X		X	X	X	X	X	X	X	S	D	X	X	X	X	RE T	D				SEGURIDAD ARMY VIG LTDA	$ 1,043,900	$ 72,700	V	SANITAS EPS	1073624003	$ 41,800	PORVENIR	1073624003	$ 167,100	$ 41,800	$ -	$ -	Retiro 27/07/2025 Fecha de pago 26/08/2025
135	LOPEZ CANEDO KEINER DAVID	1082491197	VIGILANTE	$ 1,423,500		X		X	X	X		X	RE T			S	D						S	D					S	D					SEGURIDAD ARMY VIG LTDA	$ 1,043,900	$ 72,700	V	SANITAS EPS	1073624003	$ 41,800	PORVENIR	1073624003	$ 167,100	$ 41,800	$ -	$ -	Retiro 09/07/2025 Fecha de pago 26/08/2025
136	SEGOVIA MONTES SAMUEL DAVID	1003510419	VIGILANTE	$ 1,423,500				ING		X		X		X	X	S	X	X		X		X	S	X	X			X	S	X	X		X		SEGURIDAD ARMY VIG LTDA	$ 1,873,500	$ 72,700	V	SANITAS EPS	Afiliaciones	$ 41,800	PORVENIR	Afiliaciones	$ 167,100	$ 41,800	$ -	$ -	Ingreso 04/07/2025 Fecha de pago 26/08/2025
137	HOYOS GONZALEZ MATEO ALEJANDRO	1002635420	VIGILANTE	$ 1,423,500					S	D						S	D						S	D					S	D			ING	SEGURIDAD ARMY VIG LTDA	$ 1,043,900	$ 72,700	V	SALUD TOTAL	Afiliaciones	$ 41,800	PORVENIR	Afiliaciones	$ 167,100	$ 41,800	$ -	$ -	Ingreso 31/07/2025 Fecha de pago 26/08/2025
138	RODRIGUEZ CUSBA MIGUEL ANGEL	1070963839	VIGILANTE	$ 1,423,500	X				X	X	X				RE T	S	D						S	D					S	D					SEGURIDAD ARMY VIG LTDA	$ 1,856,500	$ 129,300	V	FAMISANAR EPS	1073624003	$ 129,300	PORVENIR	1073624003	$ 297,100	$ 129,300	$ -	$ -	Retiro 11/07/2025 Fecha de pago 26/08/2025
139	RUBEN DARIO RODRIGUEZ CASTILLO	1075681994	VIGILANTE	$ 1,423,500	X	X		X	X	X			X	X	X	S	X	X		RE T			S	D					S	D					SEGURIDAD ARMY VIG LTDA	$ 1,856,500	$ 129,300	V	SURA EPS	1073624003	$ 129,300	PORVENIR	1073624003	$ 297,100	$ 129,300	$ -	$ -	Retiro 16/07/2025 Fecha de pago 26/08/2025
140	JOJOA MAYA EMIR ANDRES	1069099603	SUPERVISOR	$ 1,423,500		X		X	X	X		X			RE T	S	D						S	D					S	D					SEGURIDAD ARMY VIG LTDA	$ 1,361,433	$ 94,800	V	FAMISANAR EPS	1073624003	$ 54,500	PROTECCION	1073624003	$ 217,900	$ 54,500	$ -	$ -	Retiro 11/07/2025 Fecha de pago 26/08/2025
141	GUZMAN FLORIAN HUBERT YESID	1050457497	SUPERVISOR	$ 1,423,500	X	X	X	X	X	D		X	X	X	X	X	D		X	X	X	X	X	D		X	X	X	X	X	D		X	X	X	SEGURIDAD ARMY VIG LTDA	$ 1,906,500	$ 129,300	V	FAMISANAR EPS	1073624003	$ 129,300	COLPENSIONES	1073624003	$ 297,100	$ 129,300	$ -	$ -	Fecha de pago 26/08/2025
142	LOZANO BETANCOURT ELIBERTO	93451084	SUPERVISOR	$ 1,423,500					S	D						S	D		INC	INC	INC	INC	INC	INC	INC	INC	INC	INC	INC	INC	INC	INC	INC	INC	SEGURIDAD ARMY VIG LTDA	$ 1,423,500	$ 129,300	V	NUEVA EPS S.A.	1073624003	$ 129,300	COLFONDOS	1073624003	$ 297,100	$ 129,300	$ -	$ -	Incapacidad por eps 15/07/2025 al 31/07/2025 Fecha de pago 26/08/2025
143	CARRILLO GRANDE IVAN ANDRES	1077340189	CONDUCTOR	$ 1,423,500	RE T				S	D						S	D						S	D					S	D					CONSTRUCCIONES DYG/TRANSCARBONES	$ 1,423,500	$ 99,100	VI	NUEVA EPS S.A.	9488527451	$ 57,000	COLPENSIONES	9488527451	$ 227,800	$ 57,000	$ -	$ -	Retiro 01/07/2025
144	CABEZAS GUTIÉRREZ ANDERSSON	1033735991	TÉCNICO ELECTRICISTA	$ 2,000,000					S	D						S	D						S	D					S	D					EHU INGENIERIA S.A.S	$ 2,000,000	$ 139,200	V	COMPENSAR EPS	1073753910	$ 80,000	PROTECCIÓN	1073753910	$ 320,000	$ 80,000	$ -	$ -	Fecha de pago 14/08/2025
145	PEREZ MORENO LUIS AGUSTIN	1015456177	INGENIERO RESIDENTE	$ 2,200,000					S	D						S	D						S	D					S	D					EHU INGENIERIA S.A.S	$ 2,200,000	$ 153,120	V	SANITAS EPS	1073753910	$ 88,000	PORVENIR	1073753910	$ 352,000	$ 88,000	$ -	$ -	Fecha de pago 14/08/2025
146	RODRIGUEZ ALVARO	80414597	CONDUCTOR	$ 2,000,000					S	D						S	D						S	D					S	D	X				EHU INGENIERIA S.A.S	$ 2,000,000	$ 139,200	V	EPS FAMISANAR LTDA	1071706006	$ 80,000	PROTECCIÓN	1073753910	$ 320,000	$ 80,000	$ -	$ -	Fecha de pago 14/08/2025
147	MORA RODRIGUEZ HUGO ALIRIO	79603046	AUXILIAR TÉCNICO ELECTRICISTA	$ 2,000,000					S	D						S	D						S	D					S	D	X				EHU INGENIERIA S.A.S	$ 2,000,000	$ 139,200	V	SANITAS EPS	1071706006	$ 80,000	COLPENSIONES	1073753910	$ 320,000	$ 80,000	$ -	$ -	Fecha de pago 14/08/2025
148	LACHERO CARREÑO YEISON JAVIER	1051266766	AUXILIAR DE OBRA	$ 1,423,500					S	D						S	D						S	D					S	D	X				EHU INGENIERIA S.A.S	$ 1,423,500	$ 99,076	V	EPS FAMISANAR LTDA	1073753910	$ 56,940	PORVENIR	1073753910	$ 227,760	$ 56,940	$ -	$ -	Fecha de pago 14/08/2025
149	GUTIERREZ CAMELO ERIKA LUCÍA*	20362761	ARQUEÓLOGA LÍDER	$ 6,475,000		X	X	X	X	X			X	X	X	X	X			X	X	X	X	X			X			S	D					ERIKA LUCIA GUTIERREZ CAMELO	$ 7,000,000	$ 348,000	V	ALIANSALUD	9489015618 1074614727	$ 875,000	COLPENSIONES	9489015618 1074614727	$ 1,190,000	$ 140,000	$ -	$ -	Fecha de pago 15/08/2025
150	MELO GARCIA PEDRO JUNIOR	1071839787	CONDUCTOR	$ 1,623,500	X	X	X	X	S	D	X	X	X	X	X	S	D	X	X	X	RE T		S	D						S	D					AMERICAN TOUR SAS	$ 1,423,500	$ 35,700	IV	FAMISANAR	9488614451	$ 32,300	COLPENSIONES	9488614451	$ 32,300	$ 32,300	$ -	$ -	Retiro por traslado 17/07/2025
151	NEME ALDANA HECTOR LAURIANO	3119010	CONDUCTOR	$ 1,623,500	X	X	X	X	S	D	X	X	X	X	X	S	D	X	X	X	X	X	S	D	X	X	X	X	X	S	D	X	X	X	X	AMERICAN TOUR SAS	$ 1,423,500	$ 62,000	IV	COMPENSAR	9488614451	$ 57,000	PROTECCION	9488614451	$ 57,000	$ 57,000	$ -	$ -	Fecha de pago 12/07/2025
152	INFANTE RODRIGUEZ LUIS ANGEL	19355111	CONDUCTOR	$ 1,623,500					S	D	X	X	X	X	X	S	D	X	X	X	X	X	S	D	X	X	X	X	X	S	D	X	X	X	X	AMERICAN TOUR SAS/COLVIATOURS SAS	$ 1,423,500	$ 62,000	IV	COMPENSAR	88823327	$ 57,000	PROTECCION	88823327	$ 57,000	$ 57,000	$ -	$ -	Fecha de pago 12/07/2025
153	RODRIGUEZ LUIS ELIECER	2986128	CONDUCTOR	$ 1,623,500					S	D						S	D						S	D	X	X	X	X	X	S	D	X	X	X	X	AMERICAN TOUR SAS/COLVIATOURS SAS	$ 1,423,500	$ 23,100	IV	SANITAS EPS	88823327	$ 20,900	PROTECCION	88823327	$ 20,900	$ 20,900	$ -	$ -	Ingreso 21/07/2025
154	RAMIREZ GALINDO JOSE FERNEY	1055247079	OPERARIO	$ 1,423,500					S	D						S	D						S	D					S	D					VYS COMERCIAL SAS /JO SEÑALIZAR	$ 1,423,500	$ 99,100	V	SALUD TOTAL	1074331407	$ 57,000	PROTECCIÓN	1074331407	$ 227,800	$ 57,000	$ -	$ -	Fecha de pago 25/08/2025
155	SALDAÑA GALINDO JOSE HENRY	80745594	OPERARIO	$ 1,423,500					S	D						S	D						S	D					S	D					VYS COMERCIAL SAS /JO SEÑALIZAR	$ 1,423,500	$ 99,100	V	SALUD TOTAL	1074331407	$ 57,000	COLFONDOS	1074331407	$ 227,800	$ 57,000	$ -	$ -	Fecha de pago 25/08/2025
156	ORTEGÓN FERRO JULIO MOISES	7307743	SUPERVISOR	$ 5,000,000					S	D						S	D						S	D					S	D					VYS COMERCIAL SAS /JO SEÑALIZAR	$ 5,000,000	$ 348,000	V	FAMISANAR	1074331407	$ 200,000	COLPENSIONES	1074331407	$ 800,000	$ 200,000	$ -	$ -	Fecha de pago 25/08/2025
157	PEÑA VARGAS CARLOS ALBERTO	1033684346	OPERARIO	$ 1,918,100					S	D			X	X		S	D						S	D					S	D					VYS COMERCIAL SAS	$ 1,918,100	$ 133,500	V	COMPENSAR	1074631994	$ 76,800	PORVENIR	1074631994	$ 306,900	$ 76,800	$ -	$ -	
158	CAICEDO RIAÑO PABLO ANTONIO	79566921	OPERARIO	$ 1,584,600					S	D						S	D			X	X		S	D					S	D					VYS COMERCIAL SAS	$ 1,584,600	$ 110,300	V	FAMISANAR	1074631994	$ 63,400	COLFONDOS	1074631994	$ 253,600	$ 63,400	$ -	$ -	
159	SALAS SÁNCHEZ JUAN SEBASTIÁN	1014303283	OPERARIO	$ 1,423,500					S	D						S	D			X	X		S	D					S	D					VYS COMERCIAL SAS	$ 1,423,500	$ 99,100	V	FAMISANAR	1074631994	$ 57,000	PORVENIR	1074631994	$ 227,800	$ 52,000	$ -	$ -	
160	ROSARIO VARGAS JHON HECTOR	1003359685	AYUDANTE	$ 1,423,500					S	D						S	D			X	X		S	D					S	D					VYS COMERCIAL SAS	$ 1,423,500	$ 99,100	V	NUEVA EPS S.A.	1074631994	$ 57,000	COLPENSIONES	1074631994	$ 227,800	$ 57,000	$ -	$ -	
161	VARGAS BELTRAN WILMER JOHAN	1076516639	OPERARIO	$ 1,423,500					S	D			X	X		S	D						S	D					S	D					VYS COMERCIAL SAS	$ 1,423,500	$ 99,100	V	FAMISANAR	1074631994	$ 57,000	PORVENIR	1074631994	$ 227,800	$ 57,000	$ -	$ -	
162	TELLEZ CHAPARRO TANIA YULIETH	1000253811	AYUDANTE	$ 1,423,500					S	D			X	X		S	D			X	X		S	D					S	D					VYS COMERCIAL SAS	$ 1,423,500	$ 99,100	V	COMPENSAR	1074631994	$ 57,000	PORVENIR	1074631994	$ 227,800	$ 57,000	$ -	$ -	
163	BUSTOS CLAUDIA MILENA	107565890	AUXILIAR SST	$ 1,700,000					S	D			X	X		S	D						S	D					S	D					VYS COMERCIAL SAS	$ 1,700,000	$ 118,320	V	COMPENSAR	1074631994	$ 68,000	COLPENSIONES	1074631994	$ 272,000	$ 68,000	$ -	$ -	
164	CAMPO FLORES ALEXANDER	1052573204	OPERARIO	$ 1,423,500					S	D						S	D						S	D					S	D					VYS COMERCIAL SAS	$ 1,423,500	$ 99,100	V	COMPENSAR	1074631994	$ 57,000	PORVENIR	1074631994	$ 227,800	$ 57,000	$ -	$ -	
165	MARTINEZ PEREZ ERIKC DAVID SANTIAGO	1019982143	OPERARIO	$ 1,423,500					S	D						S	D						S	D					S	D					VYS COMERCIAL SAS	$ 1,423,500	$ 99,100	V	COMPENSAR	1074631994	$ 57,000	PROTECCIÓN	1074631994	$ 227,800	$ 57,000	$ -	$ -	

INSTITUTO NACIONAL DE VÍAS
PROCESO MISIONAL EJECUCIÓN DE PROYECTOS DE INFRAESTRUCTURA DE TRANSPORTE
MANUAL DE INTERVENTORÍA OBRA PUBLICA
PERSONAL, CONTROL APORTES LEGALES Y SEGURIDAD SOCIAL CONTRATO DE OBRA

CÓDIGO	MEPI-MN1-IN-15-FR-6
VERSIÓN	1
PÁGINA	

FECHA: 05/08/2025 (Día / Mes / Año)

UNIDAD EJECUTORA: SUBDIRECCION DE MODERNIZACION DE CARRETERAS NACIONALES GRUPO ORIENTE

DIRECCIÓN TERRITORIAL: CUNDINAMARCA

CONTRATO DE OBRA No: 989-2021

CONTRATISTA: CONSORCIO VIAL MHC 063

PROYECTO: MEJORAMIENTO MEDIANTE LA CONSTRUCCIÓN Y MANTENIMIENTO, GESTION PREDIAL, SOCIAL Y AMBIENTAL SOSTENIBLE DE LA RUTA DE LOS COMUNEROS (ZIPAQUIRÁ -BARBOSA -BUCARAMANGA; GIRÓN -PIEDECUESTA) EN LOS DEPARTAMENTOS DE CUNDINAMARCA, BOYACÁ Y SANTANDER, EN MARCO DE LA REACTIVACIÓN ECONÓMICA,MEDIANTE EL PROGRAMA DE OBRA PÚBLICA "VÍAS PARA LA LEGALIDAD Y LA REACTIVACIÓN VISIÓN 2030" MÓDULO 1

MES Y AÑO DEL INFORME MENSUAL: Jul-25

CONTRATO DE INTERVENTORÍA No: 971 de 2021

INTERVENTOR: CONSORCIO ICEACSA TPF

NOMBRE ARL: SURA

NOMBRE CAJA DE COMPENSACIÓN: COLSUBSIDIO

No.	Nombres y Apellidos	C.C.	Cargo	Salarios	Días del Mes																															Razón Social del Responsable del Pago (Ver nota 5)	Índice Base de Cotización (IBC)	1. SEGURIDAD SOCIAL						PARAFISCALES			Observaciones (indicar novedad de vacaciones, incapacidad, retiros, licencias, entre otros)
					1	2	3	4	5	6	7	8	9	10	11	12	13	14	15	16	17	18	19	20	21	22	23	24	25	26	27	28	29	30	31												
166	VILLAMIL BERNAL WILLIAM ALEJANDRO	1072650924	OPERARIO	$ 1,423,500					S	D						S	D					S	D						S	D					VYS COMERCIAL SAS	$ 1,423,500	$ 99,100	V	COMPENSAR	1074631994	$ 57,000	COLPENSIONES	1074631994	$ 227,800	$ 57,000	$ -	$ -	
167	CAICEDO GONZALEZ BYRON FERNEY	1015448389	OPERARIO	$ 1,423,500					S	D						S	D					S	D						S	D					VYS COMERCIAL SAS	$ 1,423,500	$ 99,100	V	FAMISANAR	1074631994	$ 57,000	PORVENIR	1074631994	$ 227,800	$ 57,000	$ -	$ -	
168	CESPEDES ARCILA KEVIN SANTIAGO	1073672391	OPERARIO	$ 189,800				RE T	S	D						S	D					S	D						S	D					VYS COMERCIAL SAS	$ 189,800	$ 13,213	V	FAMISANAR	1074631994	$ 7,600	PORVENIR	1074631994	$ 30,373	$ 7,600	$ -	$ -	Retiro 04/07/2025 Fecha de pago 06/08/2025
169	BETANCUR RENDON JEISSON OBED	80251237	OPERARIO	$ 1,423,500					S	D						S	D					S	D						S	D					VYS COMERCIAL SAS	$ 1,423,500	$ 99,100	V	FAMISANAR	1074631994	$ 57,000	PORVENIR	1074631994	$ 227,800	$ 57,000	$ -	$ -	Fecha de pago 06/08/2025
170	QUIROGA MORENO JOAN SEBASTIAN	1069433042	OPERARIO	$ 806,650					S	D						S	D			RE T		S	D						S	D					VYS COMERCIAL SAS	$ 806,650	$ 56,156	V	FAMISANAR	1074631994	$ 32,300	PORVENIR	1074631994	$ 30,373	$ 32,300	$ -	$ -	Retiro 17/07/2025 Fecha de pago 06/08/2025
171	MANZANO RAMIREZ YOVANY	79614016	DIRECTOR DE OBRAS	$ 8,470,000	X	X	X	X	S	D	X	X	X	X	X	RE T	D					S	D						S	D					SOLUCIONES VIALES M&M SAS	$ 8,500,000	$ 591,600	V	COMPENSAR	87974144	$ 340,000	PROTECCIÓN	87974144	$ 1,360,000	$ 340,000	$ -	$ -	Retiro por terminacion de obra 12/07/2025 Fecha de pago 21/08/2025
172	AMAYA GONZALEZ ADRIANA PATRICIA	52839080	ING. SST	$ 2,585,000	X	X	X	X	S	D	X	X	X	X	X	RE T	D					S	D						S	D					SOLUCIONES VIALES M&M SAS	$ 3,480,553	$ 242,246	V	COMPENSAR	87974144	$ 139,222	PROTECCIÓN	87974144	$ 556,888	$ 139,222	$ -	$ -	Retiro por terminacion de obra 12/07/2025 Fecha de pago 21/08/2025
173	RODRIGUEZ PALENCIA JORGE LUIS	1051739957	OPERADOR	$ 1,800,000	X	X	X	X	S	D	X	X	X	X	X	RE T	D					S	D						S	D					SOLUCIONES VIALES M&M SAS	$ 2,163,735	$ 150,596	V	MUTUAL SER	87974144	$ 86,549	COLFONDOS	87974144	$ 346,198	$ 86,549	$ -	$ -	Retiro por terminacion de obra 12/07/2025 Fecha de pago 21/08/2025
174	TAPIA MERCADO JUAN CARLOS	7931882	CONDUCTOR	$ 1,620,000	X	X	X	X	S	D	X	X	X	X	X	RE T	D					S	D						S	D					SOLUCIONES VIALES M&M SAS	$ 1,968,380	$ 136,999	V	MUTUAL SER	87974144	$ 78,735	PORVENIR	87974144	$ 314,941	$ 78,735	$ -	$ -	Retiro por terminacion de obra 12/07/2025 Fecha de pago 21/08/2025
175	DONOFRIO DE LA HOZ JORGE LUIS	72185743	CONDUCTOR	$ 1,620,000	X	X	X	X	S	D	X	X	X	X	X	RE T	D					S	D						S	D					SOLUCIONES VIALES M&M SAS	$ 1,968,380	$ 136,999	V	SALUD TOTAL	87974144	$ 78,735	PORVENIR	87974144	$ 314,941	$ 78,735	$ -	$ -	Retiro por terminacion de obra 12/07/2025 Fecha de pago 21/08/2025
176	RIOS FLOREZ ANDRES CAMILO	1062880068	AUXILIAR DE OBRA	$ 1,520,000	X	X	X	X	S	D	X	X	X	X	X	RE T	D					S	D						S	D					SOLUCIONES VIALES M&M SAS	$ 1,775,156	$ 123,551	V	NUEVA EPS S.A.	87974144	$ 71,006	PORVENIR	87974144	$ 284,025	$ 71,006	$ -	$ -	Retiro por terminacion de obra 12/07/2025 Fecha de pago 21/08/2025
177	RODRIGUEZ CADENA ERICK ESTEBAN	1000855814	AUXILIAR DE OBRA	$ 1,520,000	X	X	X	X	S	D	X	X	X	X	X	RE T	D					S	D						S	D					SOLUCIONES VIALES M&M SAS	$ 1,722,391	$ 119,878	V	SANITAS EPS	87974144	$ 68,896	PROTECCIÓN	87974144	$ 275,583	$ 68,896	$ -	$ -	Retiro por terminacion de obra 12/07/2025 Fecha de pago 21/08/2025
178	ARIAS NAVAS YATZEEL ERNESTO	1020712106	INSPECTOR SST	$ 1,900,000	X	X	X	X	S	D	X	X	X	X	X	RE T	D					S	D						S	D					SOLUCIONES VIALES M&M SAS	$ 2,258,597	$ 157,198	V	COMPENSAR	87974144	$ 90,344	PROTECCIÓN	87974144	$ 361,376	$ 90,344	$ -	$ -	Retiro por terminacion de obra 12/07/2025 Fecha de pago 21/08/2025
179	POSSO FLOREZ WILSON DAVID	1051816232	AUXILIAR DE OBRA	$ 1,520,000	X	X	X	X	S	D	X	X	X	X	X	RE T	D					S	D						S	D					SOLUCIONES VIALES M&M SAS	$ 1,706,245	$ 118,755	V	MUTUAL SER	87974144	$ 68,250	PORVENIR	87974144	$ 272,999	$ 68,250	$ -	$ -	Retiro por terminacion de obra 12/07/2025 Fecha de pago 21/08/2025
180	GARCIA MILTON OLIVEY	79833295	CONDUCTOR	$ 1,520,000	X	X	X	X	S	D	X	X	X	X	X	RE T	D					S	D						S	D					SOLUCIONES VIALES M&M SAS	$ 1,520,000	$ 105,792	V	SANITAS EPS	87974144	$ 60,800	PORVENIR	87974144	$ 243,200	$ 60,800	$ -	$ -	Retiro por terminacion de obra 12/07/2025 Fecha de pago 21/08/2025
181	FLOREZ CRUZ LUIS ALFONSO	5032936	AUXILIAR DE OBRA	$ 1,520,000	X	X	X	X	S	D	X	X	X	X	X	RE T	D					S	D						S	D					SOLUCIONES VIALES M&M SAS	$ 1,564,330	$ 108,877	V	COMPENSAR	87974144	$ 62,573	PORVENIR	87974144	$ 250,293	$ 62,573	$ -	$ -	Retiro por terminacion de obra 12/07/2025 Fecha de pago 21/08/2025
182	MUÑOZ ALVAREZ EULOGIO HERNAN	PT 7169846	AYUDANTE	$ 1,423,500					S	D						S	D	ING	X	X	X	X	X	RE T					S	D				SFI SAS	$ 1,423,500	$ 99,076	V	SALUD TOTAL EPS	9490050798	$ 56,940	PORVENIR	9490050798	$ 227,760	$ 56,940	$ -	$ -	Ingreso 15/07/2025 y Retiro por terminacion de labor 22/07/2025
183	GONZALEZ GUARACANO ESTEBAN SWEZENERGER	PT 1031151	AYUDANTE	$ 1,423,500					S	D						S	D	ING	X	X	X	X	X	RE T					S	D				SFI SAS	$ 1,423,500	$ 99,076	V	SALUD TOTAL EPS	9490050798	$ 56,940	PORVENIR	9490050798	$ 227,760	$ 56,940	$ -	$ -	Ingreso 15/07/2025 y Retiro por terminacion de labor 22/07/2025
184	CANGA CONGO DEIVI	1006188345	AYUDANTE	$ 1,423,500					S	D						S	D	ING	X	X	X	X	X	RE T					S	D				SFI SAS	$ 1,423,500	$ 99,076	V	SALUD TOTAL EPS	9490050798	$ 56,940	PORVENIR	9490050798	$ 227,760	$ 56,940	$ -	$ -	Ingreso 15/07/2025 y Retiro por terminacion de labor 22/07/2025
185	MOSQUERA MOSQUERA FRANKLIN ARISTY	1030420977	AYUDANTE	$ 1,423,500					S	D						S	D	ING	X	X	X	X	X	RE T					S	D				SFI SAS	$ 1,423,500	$ 99,076	V	FAMISANAR	9490050798	$ 56,940	PORVENIR	9490050798	$ 227,760	$ 56,940	$ -	$ -	Ingreso 15/07/2025 y Retiro por terminacion de labor 22/07/2025
186	MONTENEGRO NAVARRO VICTOR ORLANDO	94421905	SUPERVISOR	$ 2,458,000					S	D						S	D	ING	X	X	X	X	X	RE T					S	D				SFI SAS	$ 2,458,000	$ 171,077	V	SALUD TOTAL EPS	9490050798	$ 98,320	PROTECCIÓN	9490050798	$ 393,280	$ 98,320	$ -	$ -	Ingreso 15/07/2025 y Retiro por terminacion de labor 22/07/2025
187	VARGAS ORDOÑEZ FAUSTO GEOVANI	1020814068	INGENIERO	$ 2,850,000					S	D						S	D	ING	X	X	X	X	X	RE T					S	D				SFI SAS	$ 2,850,000	$ 198,360	V	SANITAS EPS	9490050798	$ 114,000	PORVENIR	9490050798	$ 456,000	$ 114,000	$ -	$ -	Ingreso 15/07/2025 y Retiro por terminacion de labor 22/07/2025
188	LOPEZ MARTINEZ NEYI JOHANA	1033814573	SUPERVISORA HSEQ	$ 2,350,000					S	D						S	D			ING	X	X	X	RE T					S	D				SFI SAS	$ 2,350,000	$ 163,560	V	FAMISANR	9490050798	$ 94,000	PORVENIR	9490050798	$ 376,000	$ 94,000	$ -	$ -	Ingreso 15/07/2025 y Retiro por terminacion de labor 22/07/2025
189	GAMEZ CONTRERAS JOSE RAMON	79255076	CONDUCTOR OPERARIO	$ 1,423,500	RE T				S	D						S	D					S	D						S	D				SSVIAL SAS	$ 1,423,500	$ 99,076	V	COMPENSAR	88142988	$ 56,940	PROTECCION	88142988	$ 227,760	$ 56,940	$ -	$ -	Retiro de obra finalizacion de actividades 01/07/2025 Fecha de pago 20/08/2025
190	HERNANDEZ REALES ERLIN ANTONIO	73164940	AUXILIAR DE OBRA	$ 1,423,500	RE T				S	D						S	D					S	D						S	D				SSVIAL SAS	$ 1,423,500	$ 99,076	V	SALUD TOTAL EPS	88142988	$ 56,940	PROTECCION	88142988	$ 227,760	$ 56,940	$ -	$ -	Retiro de obra finalizacion de actividades 01/07/2025 Fecha de pago 20/08/2025
191	OVALLOS OVALLO LUIS EDUARDO	12495752	AUXILIAR DE OBRA	$ 1,423,500	RE T				S	D						S	D					S	D						S	D				SSVIAL SAS	$ 1,423,500	$ 99,076	V	SALUD TOTAL EPS	88142988	$ 56,940	PORVENIR	88142988	$ 227,760	$ 56,940	$ -	$ -	Retiro de obra finalizacion de actividades 01/07/2025 Fecha de pago 20/08/2025
192	HERRERA PINEDO ALEJANDRO DAVID	1007250982	INGENIERO RESIDENTE	$ 2,300,000	X	X	X	X	S	D	X	X	X	X	X	X	D	X	X	X	X	X	S	D	X	X	X	X	S	D	X	X	X	SUMINISTROS D&P SAS	$ 2,300,000	$ 160,080	V	SANITAS EPS	87710482	$ 92,000	PORVENIR	87710482	$ 368,000	$ 92,000	$ -	$ -	Fecha de pago 19/08/2025
193	MOSQUERA MOSQUERA LUIS FERNANDO	12020664	OPERADOR MAQUINARIA	$ 3,066,000	X	X	X	X	S	D	RE T					S	D					S	D						S	D				SUMINISTROS D&P SAS	$ 3,066,000	$ 213,394	V	SALUD TOTAL EPS	87710482	$ 122,640	PORVENIR	87710482	$ 490,560	$ 122,640	$ -	$ -	Retiro por traslado / 07/07/2025 Fecha de pago 19/08/2025
194	CAICEDO BELTRAN ERIKA YORLADY	1113530533	INSPECTOR SST	$ 1,800,000	X	X	X	X	S	D	X	X	X	X	X	X	D	X	X	X	X	X	S	D	X	X	X	X	S	D	X	X	RE T	SUMINISTROS D&P SAS	$ 1,800,000	$ 125,280	V	SERVICION OCCIDENTAL DE SALUD	87710482	$ 72,000	PORVENIR	87710482	$ 288,000	$ 72,000	$ -	$ -	Retiro por traslado 31/07/2025 Fecha de pago 19/08/2025
195	ALMANZA MONTIEL JOSE JULIAN	1003125638	SOLDADOR	$ 2,000,000	X	X	X	X	S	D	X	X	X	X	X	X	D	X	X	X	X	X	S	D	X	X	X	X	S	D	X	X	X	SUMINISTROS D&P SAS	$ 2,000,000	$ 139,200	V	SALUD TOTAL EPS	87710482	$ 80,000	PORVENIR	87710482	$ 320,000	$ 80,000	$ -	$ -	Fecha de pago 19/08/2025
196	BUELVAS URANGO JUAN DAVID	1003588246	AYUDANTE	$ 1,698,000	X	X	X	X	S	D	X	X	X	X	X	X	D	X	X	X	X	X	S	D	X	X	X	X	S	D	X	X	X	SUMINISTROS D&P SAS	$ 1,698,000	$ 118,181	V	SALUD TOTAL EPS	87710482	$ 67,920	PORVENIR	87710482	$ 271,680	$ 67,920	$ -	$ -	Fecha de pago 19/08/2025
197	ROMANO SANDON RONAL DAVID	1003466408	AYUDANTE	$ 1,698,000	X	X	X	X	S	D	RE T					S	D					S	D						S	D				SUMINISTROS D&P SAS	$ 1,698,000	$ 118,181	V	SALUD TOTAL EPS	87710482	$ 67,920	PORVENIR	87710482	$ 271,680	$ 67,920	$ -	$ -	Retiro por traslado/ 07/07/2025 Fecha de pago19/08/2025
198	MANGA CANTILLO WIDET ALFONSO	12627745	HERRERO	$ 1,698,000	X	X	X	X	S	D	X	X	X	X	X	X	D	X	X	X	X	X	S	D	X	X	X	X	S	D	X	X	X	SUMINISTROS D&P SAS/ARMADO Y PILOTAJE	$ 1,698,000	$ 118,181	V	SALUD TOTAL EPS	88232771	$ 67,920	PORVENIR	88232771	$ 271,680	$ 67,920	$ -	$ -	Fecha de pago 19/08/2025

	INSTITUTO NACIONAL DE VÍAS **PROCESO MISIONAL EJECUCIÓN DE PROYECTOS DE INFRAESTRUCTURA DE TRANSPORTE** **MANUAL DE INTERVENTORÍA OBRA PUBLICA** **PERSONAL, CONTROL APORTES LEGALES Y SEGURIDAD SOCIAL CONTRATO DE OBRA**	CÓDIGO	MEPI-MN1-IN-15-FR-6
		VERSIÓN	1
		PÁGINA	

FECHA 05/08/2025
(Día / Mes / Año)

UNIDAD EJECUTORA: SUBDIRECCION DE MODERNIZACION DE CARRETERAS NACIONALES GRUPO ORIENTE

DIRECCIÓN TERRITORIAL: CUNDINAMARCA

CONTRATO DE OBRA No: 989-2021

CONTRATISTA: CONSORCIO VIAL MHC 063

PROYECTO: MEJORAMIENTO MEDIANTE LA CONSTRUCCIÓN Y MANTENIMIENTO, GESTION PREDIAL, SOCIAL Y AMBIENTAL SOSTENIBLE DE LA RUTA DE LOS COMUNEROS (ZIPAQUIRÁ -BARBOSA -BUCARAMANGA; GIRÓN -PIEDECUESTA) EN LOS DEPARTAMENTOS DE CUNDINAMARCA, BOYACÁ Y SANTANDER, EN MARCO DE LA REACTIVACIÓN ECONÓMICA,MEDIANTE EL PROGRAMA DE OBRA PÚBLICA "VÍAS PARA LA LEGALIDAD Y LA REACTIVACIÓN VISIÓN 2030" MÓDULO 1

MES Y AÑO DEL INFORME MENSUAL: Jul-25

CONTRATO DE INTERVENTORÍA No: 971 de 2021

INTERVENTOR: CONSORCIO ICEACSA TPF

NOMBRE ARL: SURA

NOMBRE CAJA DE COMPENSACIÓN: COLSUBSIDIO

No.	Nombres y Apellidos	C.C.	Cargo	Salarios	Días del Mes																													Razón Social del Responsable del Pago (Ver nota 5)	Índice Base de Cotización (IBC)	1. SEGURIDAD SOCIAL						PARAFISCALES			Observaciones (indicar novedad de vacaciones, incapacidad, retiros, licencias, entre otros)
					1	2	3	4	5	6	7	8	9	10	11	12	13	14	15	16	17	18	19	20	21	22	23	24	25	26	27	28	29	30	31			Valor Cotizado ARL	Clase de Riesgo (De I a V)	Nombre EPS	No. Planilla	Valor Cotizado EPS	Nombre Administradora de Fondos de Pensiones	No. Planilla	Valor Cotizado Pensión	Valor Caja de Compensación	Valor SENA	Valor ICBF	
199	PALENCIA ALEAN ISMAEL DAVID	1003465578	OPERADOR MAQUINARIA	$ 3,066,000					S	D						S	D	ING	X	X	X	X	S	D	X	X	X	X	S	D	X	X	X	X	SUMINISTROS D&P SAS	$ 3,066,000	$ 213,394	V	SALUD TOTAL EPS	87710482	$ 122,640	PORVENIR	87710482	$ 490,560	$ 122,640	$ -	$ -	Ingreso 14/072025 Fecha de pago 19/08/2025
200	URUEÑA GOMEZ JOSE JAVIER	93154098	AYUDANTE	$ 1,698,000					S	D						S	D	ING	X	X	X	X	S	D	X	X	X	X	S	D	X	X	X	X	SUMINISTROS D&P SAS	$ 1,698,000	$ 118,181	V	EPS SURA	87710482	$ 67,920	PORVENIR	87710482	$ 271,680	$ 67,920	$ -	$ -	Ingreso/ 14/072025 Fecha de pago 19/08/2025
201	ROMERO NEGRETE SAMUEL ENRIQUE	1083560836	HERRERO	$ 1,698,000	X	X	X	X	S	D	X	X	X	X	X	X	D	X	X	X	X	X	S	D	X	X	X	X	S	D	RE T				SUMINISTROS D&P SAS	$ 1,698,000	$ 118,181	V	SALUD TOTAL EPS	87710482	$ 67,920	PORVENIR	87710482	$ 271,680	$ 67,920	$ -	$ -	Retiro por traslado 28/07/2025 Fecha de pago 19/08/2025
202	MENDOZA MENDOZA TATIANA VANESSA	1003401362	INSPECTOR SST	$ 1,700,000					S	D						S	D						S	D					S	D			ING	X	SUMINISTROS D&P SAS	$ 1,700,000	$ 118,320	V	EPS SURA	87710482	$ 68,000	PORVENIR	87710482	$ 272,000	$ 68,000	$ -	$ -	Ingreso 30/07/2025 Fecha de pago 19/08/2025

El contratista adjunta la certificación de fecha 05/08/2025 a la que se refiere la nota 8 del presente formato.

NOTAS:

1. Es responsabilidad de la Interventoría verificar que el personal profesional este debidamente aprobado y se cumpla con la dedicación contractual.

2. Es responsabilidad de la Interventoría relacionar todo el personal utilizado durante el mes para la ejecución del contrato incluida mano de obra calificada y no calificada y diligenciar la casilla "Observaciones".

3. En el evento en que el Contratista no cumpla con la dedicación del personal profesional establecido contractualmente, el Interventor debe indicar en la casilla "Observaciones" las acciones que adelanta o adelantará tendientes a lograr el cumplimiento de esta obligación.

4. El contratista es el responsable de la afiliación y pago de los aportes al sistema de la seguridad social y contribuciones parafiscales de los empleados a su cargo vinculados por contrato laboral y asociados a la ejecución del contrato. Cuando se trate de Consorcio o Unión Temporal, debe indicarse el integrante que realiza los pagos. Los pagos pueden ser realizados por el Contratista o por uno de los integrantes del Contratista en el caso de Consorcio o Unión Temporal; los cuales deben corresponder con la información consignada en la nómina electrónica cuando aplique.

5. En el evento en que el pago de los aportes se efectue por uno de los integrantes del Consorcio o Unión Temporal, debe indicarse el nombre del integrante que efectua los pagos.

6. El Interventor es el responsable de la verificación del pago de los Aportes Legales y Seguridad Social del personal vinculado al Contrato de Obra, así como el cumplimiento por parte del contratista de la normatividad vigente en relación con la nómina electrónica cuando aplique.

7. El Contratista es el responsable de verificar que sus contratistas de prestación de servicios asociados a la ejecución de la obra, cumplan con sus obligaciones con el sistema de la seguridad social, para lo cual debe presentar a la Interventoría la certificación suscrita por el Representante Legal o Revisor Fiscal según el caso en la cual se relacionen los nombres de los contratistas de prestación de servicios, el monto correspondiente a los pagos de seguridad social de cada uno de conformidad con la normatividad vigente y la entidad prestadora del servicio.

8. El Interventor debe señalar con un (*) a continuación del nombre, el personal vinculado por contrato de prestación de servicios. Así mismo debe diligenciar la dedicación en los días que prestó el servicio.

Firma

Nombre: Pablo Cesar Molina Salinas

Director de Obra

Matrícula Profesional No.: 25202105926 CND

Observacion: Se envian anexos de acuerdo a normatividad vigente artículo 3.2.2.1 del Decreto 780 de 2016, sustituido por el Decreto 1990 de 2016, donde permite la presentación y pago de las planillas de seguridad social, hasta unas fechas determinadas.

Firma

Nombre: Luis Antonio Rueda Rueda

Director de Interventoría

Matrícula Profesional No.: 68202-16905 STD

Original: Informe mensual de Interventoría. Archivo de Gestión del INVIAS.

INVIAS	MHC S.A.S CONSORCIO VIAL MHC 063	PREACTA DE OBRA	F-635

PREACTA N.° : 50

CONTRATO No : 989 DE 2021

OBJETO: MEJORAMIENTO MEDIANTE LA CONSTRUCCIÓN Y MANTENIMIENTO, GESTION PREDIAL, SOCIAL Y AMBIENTAL SOSTENIBLE DE LA RUTA DE LOS COMUNEROS (ZIPAQUIRÁ -BARBOSA -BUCARAMANGA; GIRÓN -PIEDECUESTA) EN LOS DEPARTAMENTOS DE CUNDINAMARCA, BOYACÁ Y SANTANDER, EN MARCO DE LA REACTIVACIÓN ECONÓMICA,MEDIANTE EL PROGRAMA DE OBRA PÚBLICA "VÍAS PARA LA LEGALIDAD Y LA REACTIVACIÓN VISIÓN 2030"MÓDULO 1.

CONTRATISTA: CONSORCIO VIAL MHC 063 **FECHA DE INICIO:** 21 DE JUNIO DE 2021

CONTRATO DE INTERVENTORÍA No: 971 DE 2021 **INTERVENTOR:** CONSORCIO IEACSA-TPF

VALOR DEL CONTRATO: $ 532,868,141,553.00

No. DE ORDEN	Ítem	DESCRIPCIÓN ITEM	UND	VALOR UNITARIO	CANTIDAD	VALOR
EXPLANACIONES						**$ 3,462,000.00**
1	200-13	Desmonte y limpieza en zonas no boscosas	Ha	$ 1,154,770.00		$ -
2	201-13	Demolición de Estructuras	m3	$ 113,400.00		$ -
3	201-13	Remoción de cercas de alambre	m	$ 4,470.00		$ -
4	210-13	Excavación sin clasificar de la explanación y canales	m3	$ 10,000.00	9.00	$ 90,000.00
5	210-13	Excavación sin clasificar de préstamos	m3	$ 12,570.00		$ -
6	210-13	Excavación en roca de la explanación y canales	m3	$ 62,890.00		$ -
7	210-13	Excavaciones en material común de la Explanación y Canales	m3	$ 10,000.00		$ -
8	220.1	Terraplenes	m3	$ 12,000.00	281.00	$ 3,372,000.00
BASES, SUBBASES Y AFIRMADOS						**0.00**
9	320.1	Subbase Granular clase A	m3	$ 139,000.00		$ -
10	330.1	Base granular clase A	m3	$ 150,000.00		$ -
11	330.4..	Base granular para bacheo clase A	m3	$ 179,850.00		$ -
PAVIMENTOS ASFALTICOS						**369,797,756.00**
12	420-13	Riego de imprimación con emulsión asfáltica CRL-1	m2	$ 2,910.00	79.00	$ 229,890.00
13	421-13	Riego de liga con emulsión asfáltica CRR-1	m2	$ 1,840.00	15,293.00	$ 28,139,120.00
14	450.1P	Mezcla densa en caliente tipo MDC-25	m3	$ 750,000.00		$ -
15	450.2P	Mezcla densa en caliente Tipo MDC-19	m3	$ 760,000.00	56.70	$ 43,092,000.00
16	450.10P	Mezcla densa en caliente Tipo MSC-25 para bacheos	m3	$ 795,600.00		$ -
17	460.1P	Fresado de pavimento asfaltico	m3	$ 72,820.00	1,949.90	$ 141,991,718.00
18	465-13	Excavación para reparación de pavimento asfáltico existente incluyendo el corte y la remoción de las capas asfálticas y de las subyacentes.	m3	$ 78,890.00		$ -
19	466-13	Sello de grietas en pavimento asfaltico sin ruteo	m	$ 4,340.00	36,024.20	$ 156,345,028.00
PAVIMENTOS DE CONCRETO						**0.00**
20	500.1	Pavimento de concreto Hidraulico	m3	$ 837,200.00		$ -
ESTRUCTURAS Y DRENAJES						**665,912,677.00**
21	600.1.1	Excavaciones varias sin clasificar	m3	$ 28,000.00		$ -
21-A	600.1.1	Excavaciones varias sin clasificar	m3	$ 28,000.00		$ -
21-B	600.1.1	Excavaciones varias sin clasificar	m3	$ 28,000.00		$ -
21-C	600.1.1	Excavaciones varias sin clasificar	m3	$ 28,000.00		$ -
21-D	600.1.1	Excavaciones varias sin clasificar	m3	$ 28,000.00		$ -
22	600.2.1	Excavaciones varias en roca en seco	m3	$ 81,880.00		$ -
22-A	600.2.1	Excavaciones varias en roca en seco	m3	$ 81,880.00		$ -
22-B	600.2.1	Excavaciones varias en roca en seco	m3	$ 81,880.00		$ -
22-C	600.2.1	Excavaciones varias en roca en seco	m3	$ 81,880.00		$ -
22-D	600.2.1	Excavaciones varias en roca en seco	m3	$ 81,880.00		$ -
23	600.2.3	Excavaciones varias en material comun en seco	m3	$ 25,950.00		$ -
23-A	600.2.3	Excavaciones varias en material comun en seco	m3	$ 25,950.00	74.60	$ 1,935,870.00
23-B	600.2.3	Excavaciones varias en material comun en seco	m3	$ 25,950.00		$ -
23-C	600.2.3	Excavaciones varias en material comun en seco	m3	$ 25,950.00	114.10	$ 2,960,895.00
23-D	600.2.3	Excavaciones varias en material comun en seco	m3	$ 25,950.00		$ -
24	610.1	Rellenos para Estructuras con suelo	m3	$ 52,470.00		$ -
24-A	610.1	Rellenos para Estructuras con suelo	m3	$ 52,470.00		$ -
24-B	610.1	Rellenos para Estructuras con suelo	m3	$ 52,470.00		$ -
24-C	610.1	Rellenos para Estructuras con suelo	m3	$ 52,470.00		$ -
24-D	610.1	Rellenos para Estructuras con suelo	m3	$ 52,470.00		$ -
25	610.2	Relleno para estructuras con recebo	m3	$ 119,000.00		$ -
25-A	610.2	Relleno para estructuras con recebo	m3	$ 119,000.00		$ -
25-B	610.2	Relleno para estructuras con recebo	m3	$ 119,000.00		$ -
25-C	610.2	Relleno para estructuras con recebo	m3	$ 119,000.00		$ -
25D	610.2	Relleno para estructuras con recebo	m3	$ 119,000.00		$ -
26	610.3	Rellenos para estructuras con material granular tipo SBG.	m3	$ 140,000.00		$ -
26-A	610.3	Rellenos para estructuras con material granular tipo SBG.	m3	$ 140,000.00		$ -
26-B	610.3	Rellenos para estructuras con material granular tipo SBG.	m3	$ 140,000.00	13.00	$ 1,820,000.00
26-C	610.3	Rellenos para estructuras con material granular tipo SBG.	m3	$ 140,000.00		$ -
26-D	610.3	Rellenos para estructuras con material granular tipo SBG.	m3	$ 140,000.00		$ -
27	621,1.1P	Pilote de concreto vaciado in situ de diametro 1,20 m. (incluye excavación y no incluye acero de refuerzo)	m	$ 2,289,000.00		$ -

No. DE ORDEN	Ítem	DESCRIPCIÓN ITEM	UND	VALOR UNITARIO	CANTIDAD	VALOR
27-A	621,1.1P	Pilote de concreto vaciado in situ de diametro 1,20 m. (incluye excavación y no incluye acero de refuerzo)	m	$ 2,289,000.00		$ -
27-B	621,1.1P	Pilote de concreto vaciado in situ de diametro 1,20 m. (incluye excavación y no incluye acero de refuerzo)	m	$ 2,289,000.00	102.00	$ 233,478,000.00
28	621,1.2P	Pilote de concreto vaciado in situ de diametro 1,50 m. (incluye excavación y no incluye acero de refuerzo)	m	$ 2,300,000.00		$ -
29	630.1.1P	Concreto clase 35 MPA, para vigas puentes tipo 1.	m3	$ 1,200,000.00		$ -
30	630.1.3P	Concreto clase 35 MPA, para viga cajon de puentes	m3	$ 1,500,000.00		$ -
31	630.3	Concreto clase 28 MPA	m3	$ 810,000.00		$ -
31-A	630.3	Concreto clase 28 MPA	m3	$ 810,000.00	2.80	$ 2,268,000.00
31-B	630.3	Concreto clase 28 MPA	m3	$ 810,000.00		$ -
31-C	630.3	Concreto clase 28 MPA	m3	$ 810,000.00	215.00	$ 174,150,000.00
31-D	630.3	Concreto clase 28 MPA	m3	$ 810,000.00		$ -
32	630.3.1P	Concreto clase 28 MPA para Zapatas, Estribos, Aletas y placas	m3	$ 900,000.00		$ -
33	630.3.3P	Concreto clase 28 MPA para pilas de puentes	m3	$ 1,200,000.00		$ -
34	630.4	Concreto clase 21 MPA	m3	$ 650,000.00	4.60	$ 2,990,000.00
35	630.6	Concreto clase 14 MPA	m3	$ 495,350.00		$ -
35-A	630.6	Concreto clase 14 MPA	m3	$ 495,350.00	13.40	$ 6,637,690.00
35-B	630.6	Concreto clase 14 MPA	m3	$ 495,350.00		$ -
36	632.1P	Baranda Metalica	m	$ 548,010.00		$ -
37	632.1	Baranda de concreto	m	$ 214,420.00		$ -
38	640.1	Acero de refuerzo Fy=420 Mpa.	kg	$ 5,378.00		$ -
38-A	640.1	Acero de refuerzo Fy=420 Mpa.	kg	$ 5,378.00	3,121.00	$ 16,784,738.00
38-B	640.1	Acero de refuerzo Fy=420 Mpa.	kg	$ 5,378.00	9,602.00	$ 51,639,556.00
38-C	640.1	Acero de refuerzo Fy=420 Mpa.	kg	$ 5,378.00	16,031.00	$ 86,214,718.00
38-D	640.1	Acero de refuerzo Fy=420 Mpa.	kg	$ 5,378.00		$ -
39	640	Malla de refuerzo Fy = 459,2 Mpa.	Kg	$ 5,480.00		$ -
40	641.1	Acero de Preesfuerzo	Tf-m	$ 2,230.00		$ -
41	642	Apoyo elastomerico de 35cm*45cm*5cm	u	$ 768,350.00		$ -
42	642,2P	Junta para puentes T-40 (elastoméricas intermedias +/-40 mm)	m	$ 1,583,120.00		$ -
43	650.2	Fabricación de estructura metálica	kg	$ 11,325.00	1,552.00	$ 17,576,400.00
44	650.3	Transporte de estructura metalica	kg	$ 200.00	1,552.00	$ 310,400.00
45	650.4	Montaje de estructura metálica	kg	$ 4,286.00	1,552.00	$ 6,651,872.00
46	661.1	Tubería de Concreto Reforzado CLASE III, de 900mm de diámetro interior	m	$ 600,000.00	12.00	$ 7,200,000.00
47	661.2	Tubería de Concreto Reforzado CLASE III, de 1200mm de diámetro interior	m	$ 1,264,890.00		$ -
48	661.3	Tubería de Concreto Reforzado CLASE III, de 1500mm de diámetro interior	m	$ 1,834,530.00		$ -
49	663.3P	Tuberia para filtro PVC perforada diametro 100 mm	m	$ 38,110.00		$ -
50	671.1	Cuneta de concreto vaciada insitu, no incluye la conformacion de la superficie de apoyo	m3	$ 580,000.00		$ -
51	672	Bordillos en concreto vaciado in situ, incluye la preparación de la superficie de apoyo	m	$ 86,540.00	374.70	$ 32,426,538.00
52	673.1	Geotextil Tipo II no tejido	m2	$ 7,700.00		$ -
53	673.2	Material granular drenante	m3	$ 130,000.00		$ -
54	673.3	Material de cobertura tipo SBG	m3	$ 170,000.00		$ -
55	674.2	Dren horizontal de longitud mayor a diez (10) metros.	m	$ 173,900.00	120.00	$ 20,868,000.00
56	681.1	Gaviones de malla de alambre de acero entrelazado clase 1: recubrimiento de zinc (galvanizado)	m3	$ 248,500.00		$ -
SEÑALIZACIÓN Y SEGURIDAD						**39,469,829.00**
57	1P	Suministro y aplicación de pintura en frío acrílica pura base agua para líneas de demarcación de pavimentos	m	$ 1,790.00	11,800.00	$ 21,122,000.00
58	2P	Suministro y aplicación de pintura en frío acrílica pura base agua para marca Vial con pintura en frío	m2	$ 22,070.00	74.70	$ 1,648,629.00
59	3P.	Suministro y aplicación de pintura en frío acrílica pura base agua para marca vial con resina termoplástica	m2	$ 59,980.00		$ -
60	4P	Suministro e instalación de tachas reflectiva bidireccionales	u	$ 8,340.00		$ -
61	5P	Suministro e instalación de señal vertical de transito sp, sr y si (75cm*75cm) con lamina acero galvanizado retroreflectiva	u	$ 397,600.00	42.00	$ 16,699,200.00
62	6P	Suministro e instalación de Señal delineador horizontal con lamina acero galvanizado retroreflectiva 60x 75 cm	u	$ 325,630.00		$ -
63	5P.	Suministro e instalación de Señal vertical de transito SP,SR y SI (90 cm *90 cm) con lamina acero galvanizado retroreflectiva	u	$ 504,590.00		$ -
64	720.1	Poste de referencia	u	$ 254,830.00		$ -
65	730.1	Defensa metalica	m	$ 230,530.00		$ -
66	740.1	Captafaros	u	$ 22,030.00		$ -
OBRAS SUBTERRANEAS						**0.00**
67	PT-2	Excavación subterránea Suelo Tipo II	m3	$ 221,660.00		$ -
68	PT-2	Excavación subterránea Suelo Tipo III	m3	$ 253,200.00		$ -
69	PT-2	Excavación subterránea Suelo Tipo IV	m3	$ 291,510.00		$ -
70	PT-2	Excavación subterránea Suelo Tipo V	m3	$ 300,000.00		$ -
71	PT-3	Pernos Tipo A en Excavaciones Subterráneas anclados con lechada	m	$ 100,640.00		$ -
72	PT-4	Concreto para el revestimiento del túnel	m3	$ 1,166,190.00		$ -
73	PT-4	Concreto lanzando, en superficies de excavación en corte abierto: En portales de túneles, galerías y pozos.	m3	$ 970,770.00		$ -
74	PT-6	Arco de acero estructural	kg	$ 10,648.00		$ -
75	PT-8	Geomembrana impermeabilizante incluye geotextil	m2	$ 83,100.00		$ -
76	PT-9	Caja de inspección de 0,65 m x 0,65 m con altura menor a 2 m	u	$ 1,053,100.00		$ -
77	PT-10	Tuberia para enfilajes: Tuberia metalica de 4" de diametro	m	$ 258,899.00		$ -
OBRAS VARIAS						**46,696,000.00**
78	800-13	Cerca de Alambre de Púas con postes de concreto	m	$ 34,230.00		$ -
79	810-13	Proteccion de taludes con tierra organica	m2	$ 13,000.00	3,592.00	$ 46,696,000.00

No. DE ORDEN	Ítem	DESCRIPCIÓN ITEM	UND	VALOR UNITARIO	CANTIDAD	VALOR
TRANSPORTES						**65,752,500.00**
80	900-13	Transporte de materiales provenientes de la excavación de la explanación, canales y préstamos para distancias mayores de mil metros (1000 m), medido a partir de cien metros (100 m)	m3-km	$ 1,100.00	59,775.00	$ 65,752,500.00
NO PREVISTOS						**2,242,639,492.23**
81	220.1P	Material para Terraplen	m3	$ 42,374.00	269.00	$ 11,398,606.00
82	221.1	Pedraplen Compacto	m3	$ 19,910.00	33.00	$ 657,030.00
83	221.1P	Material para Pedraplen	m3	$ 81,868.00	44.00	$ 3,602,192.00
84	600.1.2.2.4	Excavaciones varias en material comun bajo agua	m3	$ 45,232.00		$ -
84-A	600.1.2.2.4	Excavaciones varias en material comun bajo agua	m3	$ 45,232.00		$ -
84-B	600.1.2.2.4	Excavaciones varias en material comun bajo agua	m3	$ 45,232.00		$ -
84-C	600.1.2.2.4	Excavaciones varias en material comun bajo agua	m3	$ 45,232.00		$ -
85	661.1P	Box Culvert prefabricado 1m x 1m. (Suministro e instalación)	ml	$ 1,610,012.00		$ -
86	7P	Bandas alertadoras, ancho 0.25m, espesor 0.02 m. (Incluye Suministro e Instalación)	ml	$ 138,738.00		$ -
87	8P	Bordillo traspasable. (Incluye Suministro e instalación)	u	$ 77,167.00		$ -
88	9P	Delineador Tubular Simple (Incluye Suministro e instalación)	u	$ 77,971.00		$ -
89	710.1P	Señal Vertical SI-27. Tablero Variable según leyenda proyectada (Incluye Suministro e Instalación)	u	$ 1,324,653.00		$ -
90	231	Geotextil para separación de suelos de subrasante y capas granular	m2	$ 10,590.00		$ -
91	642.5P	Cinta PVC, para junta de construcción estructuras en concreto	ml	$ 56,631.00	5.00	$ 283,155.00
92	450.13P	Base tratada con asfalto - BTA	m3	$ 674,379.00	11.90	$ 8,025,110.10
93	642.4P	Junta de dilatación, con sello pvc o-22 o equivalente, de ancho 2cm, con sellante de masilla de poliuretano y placa de poliester expandido de e=20mm de espesor.	ml	$ 135,126.00		$ -
94	631	Concreto clase 14 MPA - ciclópeo	m3	$ 376,988.00	62.40	$ 23,524,051.20
95	450.4P	Mezcla semidensa en caliente tipo MSC-25	m3	$ 730,766.00		$ -
96	mm	Geobloque densidad 30kg/m3	m3	$ 1,032,638.00		$ -
97	11P	Desmonte, transporte y almacenamiento de señales existentes sp, sr y si	u	$ 58,894.00		$ -
98	12P	TRASLADO DE RED ELECTRICA (incluye el suministro de material y mano de obra para la adecuación, retiro, reubicación e instalación de infraestructura eléctrica) en los puntos: SECTOR PASO ANCHO KM 1 +30, VARIANTE LA PAZ KM 2 + 000 ZIPAQUIRA, VARIANTE L PAZ KM 2 +460, VARIANTE LA PAZ KM 3+220, VARIANTE LA PAZ KM 3 +500, VARIANTE LA PAZ KM 3 + 810, VARIANTE LA PAZ KM 4 +360, KM 4 +430 HASTA KM 4 +680, VARIANTE LA PAZ, KM 5+ 670 y VARIANTE LA PAZ- KM 6 + 300.	u	$ 252,987,756.00		$ -
99	13P	TRASLADO DE REDES SECTOR NOVENTA GRADOS // SE PROGRAMAN LAS SIGUIENTES LABORES // NODO1: RETIRO DE TEMPLETE EN LA 221 -// ACONDICIONAR POSTE CON CARGE PARA RETIRAR TEMPLETE // NODO 2 // CAJA CS276// SUBIR NIVEL DE LA CAJA A LA ALTURA DE ZONA DURA PROYECTADA	u	$ 8,511,981.00		$ -
100	14P	RETIRO DE RED AEREA MT Y SUBTERRENIZACION DE CTO MORTIÑO Y PACHO POR CONSTRUCCCION DE ROTONDA VIA DOBLE CALZADA.	u	$ 978,684,911.00		$ -
101	320.1.1P	SUBBASE GRANULAR CLASE A EA < 25 (VARIANTE ZIPAQUIRA)	m3	$ 108,109.00		$ -
102	671.1P	CUNETA DE CONCRETO DE 21 MPA VACIADA INSITU, NO INCLUYE LA CONFORMACION DE LA SUPERFICIE DE APOYO	M3	$ 650,786.00		$ -
103	15P	SUMINISTRO, CONSTRUCCIÓN, COMISIONAMIENTO E INSTALACIÓN DE SISTEMA DE ILUMINACIÓN SOLAR; 1XPANEL FOTOVOLTAICO, 1XLUMINARIA DE 49W (195 LM/W), 1XBATERÍA NIMH (1248 WH)	UN	$ 22,264,277.00		$ -
104	17P	POSTE DE CONCRETO DE 16 METROS CON PUESTA A TIERRA. (INCLUYE SUMINISTRO E INSTALACIÓN)	UN	$ 4,158,327.00		$ -
105	18P	POSTE DE CONCRETO DE 10 METROS CON PUESTA A TIERRA. (INCLUYE SUMINISTRO E INSTALACIÓN)	UN	$ 3,326,662.00		$ -
106	19P	POSTE DE CONCRETO DE 8 METROS CON PUESTA A TIERRA. (INCLUYE SUMINISTRO E INSTALACIÓN)	UN	$ 2,970,234.00		$ -
107	812.1P	SUMINISTRO E INSTALACIÓN DE MALLA DE ACERO DE ALTA RESISTENCIA PARA CONTENCIÓN DE ROCA	M2	$ 269,425.00		$ -
108	623.1P	ANCLAJE CON PERNO D= 32 MM PARA ESTABILIZACIÓN	M	$ 270,418.00		$ -
109	811.1 P	PRODUCTO ENROLLADO PARA EL CONTROL DE LA EROSIÓN TIPO MANTO PERMANENTE TRM 700 O EQUIVALENTE"	M2	$ 50,253.00		$ -
110	200.2P	DESABOMBE DE TALUDES	M2	$ 21,359.00		$ -
111	662.2P	MONTAJE DE TUBERÍA METÁLICA CORRUGADA (GEOMETRÍA ARCO PERFIL BAJO; CORRUGACIÓN (PULG) MP 152; RECUBRIMIENTO GALVANIZADO; REFERENCIA (Pls) 183 PI; DIMENSIONES INTERNAS (DIAMETRO M) LUZ=10,49 FLECHA =4,04; AREA INTERNA (M2) 35,02; CALIBRE 3; ESPESOR DE LA LAMINA (MM) 6 (INCLUYE SUMINISTRO DE TORNILLERÍA NECESARIA PARA ARMADO Y CODOS REQUERIDOS PARA CURVAS DE LA ESTRUCTURA)	KG	$ 3,240.00		$ -
112	662.1P	FABRICACIÓN DE TUBERÍA METÁLICA CORRUGADA (GEOMETRÍA ARCO PERFIL BAJO; CORRUGACIÓN (PULG) MP 152; RECUBRIMIENTO GALVANIZADO; REFERENCIA (Pls) 183 PI; DIMENSIONES INTERNAS (DIAMETRO M) LUZ=10,49 FLECHA =4,04; AREA INTERNA (M2) 35,02; CALIBRE 3; ESPESOR DE LA LAMINA (MM) 6 (INCLUYE SUMINISTRO DE TORNILLERÍA NECESARIA PARA ARMADO Y CODOS REQUERIDOS PARA CURVAS DE LA ESTRUCTURA) (INCLUYE TRANSPORTE)	KG	$ 19,896.00		$ -
113	673.3P	GEODREN PLANAR H= 1,0 m	M	$ 51,662.00		$ -
114	621.1.3P	PILOTE DE CONCRETO VACIADO IN SITU TIPO CAISSONS CONCRETO CLASE FC=28 MPA DE DIÁMETRO 1.2 M, (INCLUYE EXCAVACIONES, Y NO INCLUYE ACERO DE REFUERZO)	M	$ 3,197,047.00		$ -
115	900.1	TRANSPORTE DE MATERIALES PROVENIENTES DE LA EXCAVACION DE LA EXPLANACION, CANALES Y PRESTAMOS, ENTRE CIEN METROS (100 m) Y MIL METROS (1000 m) DE DISTANCIA	M3-E	$ 1,100.00		$ -
116	663.4P	SUMINISTRO E INSTALACIÓN DE TUBERÍA DE PVC - DIÁMETRO 400 MM EXTERIOR CORRUGADO, INTERIOR LISO	M	$ 275,983.00	12.00	$ 3,311,796.00
117	211.1	REMOCIÓN DE DERRUMBES	M3	$ 16,718.00		$ -
118	900.3.3	TRANSPORTE DE MATERIALES PROVENIENTES DE DERRUMBES, MEDIDO A PARTIR DE CIEN METROS (100 m)	M3/KM	$ 1,175.00		$ -
119	22P	POSTE METÁLICO DE 13.2 METROS CON PUESTA A TIERRA. (INCLUYE SUMINISTRO E INSTALACIÓN)	U	$ 4,158,327.00		$ -
120	23P	DESMONTE Y MONTAJE DE LINEA FERREA DE PASO A NIVEL (INCLUYE SUMINISTRO E INSTALACIÓN ECLISAS Y PERNOS DEBIDAMENTE ASEGURADOS, PLACA DE LUPULEN, FIJACIONES ELASTICAS DEENIK, SUMINISTRO DE CALZOS DE 14MM Y DE 11 MM)	M	$ 3,318,594.00		$ -
121	24P	DESMONTAJE Y MONTAJE VÍA FÉRREA EN APROCHES AL PASO A NIVEL KM 56+500 VIA FERREA BOGOTA-NEMOCON	M	$ 1,805,618.00		$ -
122	450.14P	Mezcla densa en caliente Tipo MDC-19 para mantenimiento Parcheos y Bacheos (No incluye transporte de mezcla, emulsión y granulares de estructura de vía)	M3	$ 743,399.00	1,836.70	$ 1,365,400,943.30
123	450.15P	Mezcla densa en caliente Tipo MDC-25 para mantenimiento Parcheos y Bacheos (No incluye transporte de mezcla, emulsión y granulares de estructura de vía)	M3	$ 733,409.00		$ -
124	450.16P	Base tratada con Asfalto - BTA para mantenimiento Parcheos y Bacheos (No incluye transporte de base, emulsión y granulares de estructura de vía)	M3	$ 665,781.00	487.50	$ 324,568,237.50
125	900.1.1P	Transporte de mezcla asfaltica y base tratada con asfalto para actividades de mantenimiento (parcheos y bacheos)	M3/KM	$ 1,511.00	221,496.20	$ 334,680,758.20
126	630.3.4P	SUMINISTRO E INSTALACIÓN DE PLACA ALVEOLAR PREFABRICADA	M2	$ 341,770.00	32.00	$ 10,936,640.00

No. DE ORDEN	Ítem	DESCRIPCIÓN ITEM	UND	VALOR UNITARIO	CANTIDAD	VALOR
127	730.3P	SUMINISTRO E INSTALACIÓN BARRERA METÁLICA SIMPLE "ACS03-BL2R-H1"	M	$ 275,524.00	120.00	$ 33,062,880.00
128	710.1.2P	SUMINISTRO E INSTALACION DE SEÑAL VIAL DELINEADOR DE OBSTACULO DOBLE- TIPO CHEVRON. TABLERO DE 80X30 CM EN LAMINA GALVANIZADA CALIBRE 16, REFLECTIVO DIAMANTE AL CUBO TIPO XI COLOR AMARILLO MARCA 3M E IMPRESIÓN EN TINTAS TRASLUCIDAS MARCA 3M. ESTRUCTURA PEDESTAL EN ANGULO DE 2X2X1/4" ALTURA 2.0 M	u	$ 297,577.00	1.00	$ 297,577.00
129	710.1.3P	SUMINISTRO E INSTALACIÓN DE SEÑAL VIAL DELINEADOR DE OBSTACULO SENCILLO- TIPO DOL. TABLERO DE 80X15 CM EN LAMINA GALVANIZADA CALIBRE 16, REFLECTIVO DIAMANTE AL CUBO TIPO XI COLOR AMARILLO MARCA 3M E IMPRESIÓN EN TINTAS TRASLUCIDAS MARCA 3M. ESTRUCTURA PEDESTAL EN ANGULO DE 2X2X1/4" ALTURA 2.0 M	u	$ 255,001.00	4.00	$ 1,020,004.00
130	710.1.4P	SEÑAL VERTICAL DE TRANSITO TIPO DUPLEX SP/SR - SR/SR - SP/SP DIMENSIONES 90*90 CON LAMINA RETRORREFLECTIVA TIPO XI	u	$ 1,007,546.00		$ -
131	730.4P	ABATIMIENTO 4 METROS DEFENSA METÁLICA (INCLUYE 2 POSTES, 1 DEFENSA, 1 CODO, 1 GANCHO DE ABATIMIENTO E INSTALACIÓN POR UNIDAD)	u	$ 1,405,751.00	3.00	$ 4,217,253.00
132	29P	SUMINISTRO E INSTALACIÓN DE MODULO PARA BANCA EN CONCRETO TIPO M40	u	$ 303,701.00		$ -
133	30P	SUMINISTRO E INSTALACIÓN DE BOLARDO EN METÁLICO TIPO M63	u	$ 241,470.00		$ -
134	31P	SUMINISTRO E INSTALACIÓN DE CANECA EN ACERO INOXIDABLE M121 TIPO BARCELONA	u	$ 1,873,885.00		$ -
135	32P	SUMINISTRO E INSTALACIÓN DE PARADERO TIPO M10	u	$ 9,225,675.00		$ -
136	710.1.5P	Suministro e instalación de señalización informativa definitiva tipo bandera sencilla (Dimensiones tablero 4.88 m x 2.20 m)	u	$ 46,479,517.00		$ -
137	710.1.6P	Suministro e instalación de señalización informativa definitiva tipo bandera sencilla (dimensiones tablero 5.60 m x 2.44 m)	u	$ 53,967,096.00		$ -
138	710.1.7P	Suministro e instalación de señalización informativa definitiva tipo bandera sencilla (Dimensiones tablero 4.00 m x 2.00 m)	u	$ 42,673,870.00		$ -
139	710.1.8P	Suministro e instalación de señalización informativa definitiva tipo bandera sencilla (Dimensiones tablero 3.60 m x 1.60 m)	u	$ 31,573,292.00		$ -
140	710.1.9P	Suministro e instalación de señalización informativa definitiva tipo bandera sencilla (Dimensiones tablero 3.30 m x 1.60 m)	u	$ 34,235,607.00		$ -
141	710.1.10P	Suministro e instalación de señalización informativa definitiva tipo bandera sencilla (Dimensiones tablero 3.30 m x 2.00 m)	u	$ 44,563,123.00		$ -
142	710-13	Señal vertical de tránsito poste de referencia SI-04	u	$ 380,890.00		$ -
143	36P	Mortero tipo grout sin contracción para espesores superiores a 50 mm	m3	$ 6,562,681.00		$ -
144	710.1.11P	Señal vertical de tránsito tipo dúplex SP/SR - SR/SR - SP/SP dimensiones 75*75 con lámina retrorreflectiva tipo XI	u	$ 679,851.00	23.00	$ 15,636,573.00
145	33P	Suministro e instalación de baranda metálica M82	m	$ 451,786.00		$ -
146	34P	Prueba de carga estática del puente peatonal Ave Colombia – Zipaquirá	u	$ 41,774,954.00	1.00	$ 41,774,954.00
147	37P	Poste metálico troncocónico octogonal de 6 metros sobre puente peatonal (Suministro e instalación, incluye soporte en L, brazo metálico para alumbrado público)	u	$ 3,326,067.00		$ -
148	642	Apoyo elastómero de 20cm*20cm*2cm dureza 60	u	$ 272,949.00		$ -
149	642	Apoyo elastómero de 15cm*15cm*2cm dureza 60	u	$ 172,537.00		$ -
150	630.5P	Concreto estampado de 21 MPa con espesor de 10 cm (Incluye suministro y colocación de concreto, molde, desmoldante, sellante transparente, corte y sellado de juntas.)	m2	$ 125,001.00	481.93	$ 60,241,731.93

SUBTOTAL BASICO DE OBRAS (A)	**$ 3,433,730,254.00**
PROVISIÓN PARA AJUSTES, OBRAS COMPLEMENTARIAS Y/O ADICIONALES	
PROVISIÓN PARA JORNADAS DE TRABAJO 24 HORAS DIARIAS 7 DIAS DE LA SEMANA	
VALOR BÁSICO DE OBRAS, INCLUYE OBRAS COMPLEMENTARIAS Y AJUSTES	**$ 3,433,730,254.00**
VALOR IVA (OBRA) (19% SOBRE UTILIDAD OBRA)	$ 10,037,058.00
SUBTOTAL OBRAS (INCLUYE IVA)	**$ 3,443,767,312.00**
REVISIÓN, AJUSTE Y/O ACTUALIZACIÓN Y/O MODIFICACIÓN Y/O COMPLEMENTACIÓN DE LOS ESTUDIOS Y DISEÑOS Y/O ELABORACION DEL CÁLCULO DE LA ESTRUCTURA DEL PAVIMENTO Y/O CÁLCULOS ESTRUCTURALES Y/O DE OBRAS REQUERIDAS PARA GARANTIZAR LA ESTABILIDAD DE LA INFRAESTRUCTURA VIAL	
IVA - REVISIÓN, AJUSTE Y/O ACTUALIZACIÓN Y/O MODIFICACIÓN Y/O COMPLEMENTACIÓN DE LOS ESTUDIOS Y DISEÑOS Y/O ELABORACION DEL CÁLCULO DE LA ESTRUCTURA DEL PAVIMENTO Y/O CÁLCULOS ESTRUCTURALES Y/O DE OBRAS REQUERIDAS PARA GARANTIZAR LA ESTABILIDAD DE LA INFRAESTRUCTURA VIAL	$ -
TOTAL ESTUDIOS Y DISEÑOS, REVISIÓN, AJUSTE Y/O ACTUALIZACIÓN Y/O MODIFICACIÓN Y/O COMPLEMENTACIÓN DE LOS ESTUDIOS Y DISEÑOS Y/O ELABORACION DEL CÁLCULO DE LA ESTRUCTURA DEL PAVIMENTO Y/O CÁLCULOS ESTRUCTURALES Y/O DE OBRAS REQUERIDAS PARA GARANTIZAR LA ESTABILIDAD DE LA INFRAESTRUCTURA VIAL	**$ -**
PROVISION PARA ESTUDIOS Y DISEÑOS DE SITIOS CRITICOS NUEVOS Y LOS REQUERIDOS PARA OBTENER LA MODIFICACION DE LA LICENCIA AMBIENTAL, MONTO AGOTABLE	
IVA PROVISION PARA ESTUDIOS Y DISEÑOS DE SITIOS CRITICOS NUEVOS Y LOS REQUERIDOS PARA OBTENER LA MODIFICACION DE LA LICENCIA AMBIENTAL,MONTO AGOTABLE.	$ -
TOTAL PROVISION PARA ESTUDIOS Y DISEÑOS DE SITIOS CRITICOS NUEVOS Y LOS REQUERIDOS PARA OBTENER LA MODIFICACION DE LA LICENCIA AMBIENTAL,MONTO AGOTABLE.	**$ -**
GESTIÓN SOCIAL, PREDIAL Y AMBIENTAL (incluye PAGA y PMA, LICENCIA AMBIENTAL e IVA 19%)	**$ 744,149,229.00**
VALOR BÁSICO GESTIÓN PREDIAL	$ 713,103,692.00
IVA GESTIÓN PREDIAL	$ 3,604,363.00
VALOR BÁSICO GESTIÓN SOCIAL	$ 27,314,595.00
IVA GESTIÓN SOCIAL	$ 126,579.00
VALOR BÁSICO GESTIÓN AMBIENTAL (incluye PMA, PAGA y licencia ambiental)	
IVA GESTIÓN AMBIENTAL (incluye PMA, PAGA y licencia ambiental)	$ -
PROVISIÓN PARA IMPLEMENTACIÓN DEL PROTOCOLO DE BIOSEGURIDAD POR COVID-19 (INCLUYE IVA)	**$ -**
PROVISIÓN PARA IMPLEMENTACIÓN DEL PROTOCOLO DE BIOSEGURIDAD POR COVID-19	$ -
ADMINISTRACIÓN (2.5%)- PROVISIÓN PARA IMPLEMENTACIÓN DEL PROTOCOLO DE BIOSEGURIDAD POR COVID-19	$ -
IVA (19%) -PROVISIÓN PARA IMPLEMENTACIÓN DEL PROTOCOLO DE BIOSEGURIDAD POR COVID-19	$ -
VALOR BASICO TOTAL DEL CONTRATO	**$ 4,174,148,541.00**
VALOR TOTAL	**$ 4,187,916,541.00**

ING. LUIS FELIPE MORENO BRAVO
ING. RESIDENTE DE OBRA
Matricula No: 25202-05870 CND

RUBEN DARIO GUTIERREZ CERVANTES
ING. RESIDENTE INTERVENTORIA
Matrícula No. 68202-28198

INVIAS | MHC S.A.S CONSORCIO VIAL MHC 063

F-635 A

CONTRATO DE OBRA: 989 DE 2021 **PREACTA N.º :** 50

RUTA: RUTA 45ACND **FECHA:** 26-jun-2025 a 25-jul-2025

CONTRATISTA : CONSORCIO VIAL MHC 063

CONTRATO DE INTERVENTORÍA No : 971 DE 2021 **INTERVENTO** CONSORCIO ICEACSA-TPF

ITEM	DESCRIPCIÓN	UNIDAD	CANTIDAD ANTERIOR	EN ESTA ACTA	CANTIDAD ACUMULADA
210-13	Excavación sin clasificar de la explanación y canales	M3	264,547.00	9.00	264,556.00

KM INICIAL	KM FINAL	CARRIL	LONGITUD (m)	AREA (m2)	ESPESOR (m)	VOLUMEN (m3)	FECHA	DESCRIPCIÓN
K 00+480	K 00+490			40.78		297.72	Julio 2025 a Origen	Según cartera topografica
K 00+490	K 00+500			36.99		388.87	Julio 2025 a Origen	Según cartera topografica
K 00+500	K 00+510			23.91		304.52	Julio 2025 a Origen	Según cartera topografica
K 00+510	K 00+520			53.04		384.75	Julio 2025 a Origen	Según cartera topografica
K 00+520	K 00+530			47.31		501.75	Julio 2025 a Origen	Según cartera topografica
K 00+530	K 00+540			47.88		475.93	Julio 2025 a Origen	Según cartera topografica
K 00+540	K 00+550			47.80		478.40	Julio 2025 a Origen	Según cartera topografica
K 00+550	K 00+560			48.68		482.41	Julio 2025 a Origen	Según cartera topografica
K 00+560	K 00+570			48.53		486.03	Julio 2025 a Origen	Según cartera topografica
K 00+570	K 00+580			29.63		390.79	Julio 2025 a Origen	Según cartera topografica
K 00+580	K 00+590			39.71		346.69	Julio 2025 a Origen	Según cartera topografica
K 00+590	K 00+600			28.01		338.60	Julio 2025 a Origen	Según cartera topografica
K 00+600	K 00+610			27.87		279.39	Julio 2025 a Origen	Según cartera topografica
K 00+610	K 00+620			48.98		384.21	Julio 2025 a Origen	Según cartera topografica
K 00+620	K 00+630			44.58		467.80	Julio 2025 a Origen	Según cartera topografica
K 00+630	K 00+640			42.71		436.47	Julio 2025 a Origen	Según cartera topografica
K 00+640	K 00+650			40.93		418.17	Julio 2025 a Origen	Según cartera topografica
K 00+650	K 00+660			42.93		419.28	Julio 2025 a Origen	Según cartera topografica
K 00+660	K 00+670			44.48		437.03	Julio 2025 a Origen	Según cartera topografica
K 00+670	K 00+680			44.46		444.68	Julio 2025 a Origen	Según cartera topografica
K 00+680	K 00+690			41.57		430.15	Julio 2025 a Origen	Según cartera topografica
K 00+690	K 00+700			16.24		289.05	Julio 2025 a Origen	Según cartera topografica
K 00+700	K 00+710			12.10		141.69	Julio 2025 a Origen	Según cartera topografica
K 00+710	K 00+720			12.63		123.62	Julio 2025 a Origen	Según cartera topografica
K 00+720	K 00+730			13.06		128.41	Julio 2025 a Origen	Según cartera topografica
K 00+730	K 00+740			13.03		130.43	Julio 2025 a Origen	Según cartera topografica
K 00+740	K 00+750			12.55		127.92	Julio 2025 a Origen	Según cartera topografica
K 00+750	K 00+760			3.40		79.76	Julio 2025 a Origen	Según cartera topografica
K 00+760	K 00+770			13.88		86.42	Julio 2025 a Origen	Según cartera topografica
K 00+770	K 00+780			13.45		136.65	Julio 2025 a Origen	Según cartera topografica
K 00+780	K 00+790			13.27		133.58	Julio 2025 a Origen	Según cartera topografica
K 00+790	K 00+800			13.18		132.26	Julio 2025 a Origen	Según cartera topografica
K 00+800	K 00+810			12.90		130.42	Julio 2025 a Origen	Según cartera topografica
K 00+810	K 00+820			15.14		140.19	Julio 2025 a Origen	Según cartera topografica
K 00+820	K 00+830			13.68		144.06	Julio 2025 a Origen	Según cartera topografica
K 00+830	K 00+840			14.38		140.27	Julio 2025 a Origen	Según cartera topografica
K 00+840	K 00+850			18.18		162.79	Julio 2025 a Origen	Según cartera topografica
K 00+850	K 00+860			24.55		213.67	Julio 2025 a Origen	Según cartera topografica
K 00+860	K 00+870			19.07		218.12	Julio 2025 a Origen	Según cartera topografica
K 00+870	K 00+880			17.90		184.86	Julio 2025 a Origen	Según cartera topografica
K 00+880	K 00+890			17.75		178.26	Julio 2025 a Origen	Según cartera topografica
K 00+890	K 00+900			20.27		190.09	Julio 2025 a Origen	Según cartera topografica
K 00+900	K 00+910			20.65		204.60	Julio 2025 a Origen	Según cartera topografica
K 00+910	K 00+920			20.83		207.42	Julio 2025 a Origen	Según cartera topografica
K 00+920	K 00+930			26.77		237.99	Julio 2025 a Origen	Según cartera topografica
K 00+930	K 00+940			24.47		256.17	Julio 2025 a Origen	Según cartera topografica
K 00+940	K 00+950			21.32		228.92	Julio 2025 a Origen	Según cartera topografica
K 00+950	K 00+960			30.27		257.94	Julio 2025 a Origen	Según cartera topografica
K 00+960	K 00+970			34.30		322.88	Julio 2025 a Origen	Según cartera topografica
K 00+970	K 00+980			23.61		289.56	Julio 2025 a Origen	Según cartera topografica
K 00+980	K 00+990			26.25		249.31	Julio 2025 a Origen	Según cartera topografica
K 00+990	K 01+000			21.84		240.44	Julio 2025 a Origen	Según cartera topografica
K 01+000	K 01+010			24.77		233.04	Julio 2025 a Origen	Según cartera topografica
K 01+010	K 01+020			26.18		254.74	Julio 2025 a Origen	Según cartera topografica
K 01+020	K 01+030			29.31		277.42	Julio 2025 a Origen	Según cartera topografica
K 01+030	K 01+040			29.31		293.07	Julio 2025 a Origen	Según cartera topografica
K 01+040	K 01+050			36.66		329.83	Julio 2025 a Origen	Según cartera topografica
K 01+050	K 01+060			38.05		373.56	Julio 2025 a Origen	Según cartera topografica
K 01+060	K 01+070			29.89		339.73	Julio 2025 a Origen	Según cartera topografica
K 01+070	K 01+080			27.49		286.91	Julio 2025 a Origen	Según cartera topografica
K 01+080	K 01+090			27.93		277.08	Julio 2025 a Origen	Según cartera topografica
K 01+090	K 01+100			27.31		276.19	Julio 2025 a Origen	Según cartera topografica
K 01+100	K 01+110			25.93		266.19	Julio 2025 a Origen	Según cartera topografica
K 01+110	K 01+120			18.69		223.08	Julio 2025 a Origen	Según cartera topografica
K 01+120	K 01+130			22.59		206.37	Julio 2025 a Origen	Según cartera topografica
K 01+130	K 01+140			23.79		231.87	Julio 2025 a Origen	Según cartera topografica
K 01+140	K 01+150			26.74		252.64	Julio 2025 a Origen	Según cartera topografica
K 01+150	K 01+160			30.06		283.99	Julio 2025 a Origen	Según cartera topografica
K 01+160	K 01+170			32.46		312.58	Julio 2025 a Origen	Según cartera topografica
K 01+170	K 01+180			29.53		309.93	Julio 2025 a Origen	Según cartera topografica
K 01+180	K 01+190			25.72		276.22	Julio 2025 a Origen	Según cartera topografica
K 01+190	K 01+200			23.13		244.24	Julio 2025 a Origen	Según cartera topografica
K 01+200	K 01+210			23.29		232.11	Julio 2025 a Origen	Según cartera topografica
K 01+210	K 01+220			23.05		231.71	Julio 2025 a Origen	Según cartera topografica
K 01+220	K 01+230			24.51		237.79	Julio 2025 a Origen	Según cartera topografica
K 01+230	K 01+240			25.05		247.79	Julio 2025 a Origen	Según cartera topografica

ITEM		DESCRIPCIÓN				UNIDAD	CANTIDAD ANTERIOR	EN ESTA ACTA	CANTIDAD ACUMULADA
210-13		Excavación sin clasificar de la explanación y canales				M3	264,547.00	9.00	264,556.00
KM INICIAL	KM FINAL	CARRIL	LONGITUD (m)	AREA (m2)	ESPESOR (m)	VOLUMEN (m3)	FECHA	DESCRIPCIÓN	
K 01+240	K 01+250			21.89		234.71	Julio 2025 a Origen	Según cartera topografica	
K 01+250	K 01+260			22.34		221.19	Julio 2025 a Origen	Según cartera topografica	
K 01+260	K 01+270			31.19		267.68	Julio 2025 a Origen	Según cartera topografica	
K 01+270	K 01+280			29.23		302.13	Julio 2025 a Origen	Según cartera topografica	
K 01+280	K 01+290			39.78		345.05	Julio 2025 a Origen	Según cartera topografica	
K 01+290	K 01+300			23.48		316.26	Julio 2025 a Origen	Según cartera topografica	
K 01+300	K 01+310			36.35		299.12	Julio 2025 a Origen	Según cartera topografica	
K 01+310	K 01+320			36.24		362.91	Julio 2025 a Origen	Según cartera topografica	
K 01+320	K 01+330			30.89		335.61	Julio 2025 a Origen	Según cartera topografica	
K 01+330	K 01+340			32.68		317.82	Julio 2025 a Origen	Según cartera topografica	
K 01+340	K 01+350			27.98		303.26	Julio 2025 a Origen	Según cartera topografica	
K 01+350	K 01+360			24.84		264.09	Julio 2025 a Origen	Según cartera topografica	
K 01+360	K 01+370			25.03		249.34	Julio 2025 a Origen	Según cartera topografica	
K 01+370	K 01+380			22.11		235.70	Julio 2025 a Origen	Según cartera topografica	
K 01+380	K 01+390			24.79		234.52	Julio 2025 a Origen	Según cartera topografica	
K 01+390	K 01+400			30.30		275.46	Julio 2025 a Origen	Según cartera topografica	
K 01+400	K 01+410			32.02		311.60	Julio 2025 a Origen	Según cartera topografica	
K 01+410	K 01+420			30.86		314.37	Julio 2025 a Origen	Según cartera topografica	
K 01+420	K 01+430			31.55		312.03	Julio 2025 a Origen	Según cartera topografica	
K 01+430	K 01+440			25.70		286.25	Julio 2025 a Origen	Según cartera topografica	
K 01+440	K 01+450			24.84		252.67	Julio 2025 a Origen	Según cartera topografica	
K 01+450	K 01+460			0.00		124.18	Julio 2025 a Origen	Según cartera topografica	
K 01+460	K 01+470			0.00		-	Julio 2025 a Origen	Según cartera topografica	
K 01+470	K 01+480			29.19		145.93	Julio 2025 a Origen	Según cartera topografica	
K 01+480	K 01+490			20.32		247.53	Julio 2025 a Origen	Según cartera topografica	
K 01+490	K 01+500			19.90		201.09	Julio 2025 a Origen	Según cartera topografica	
K 01+500	K 01+510			28.71		243.03	Julio 2025 a Origen	Según cartera topografica	
K 01+510	K 01+520			30.22		294.66	Julio 2025 a Origen	Según cartera topografica	
K 01+520	K 01+530			31.38		308.00	Julio 2025 a Origen	Según cartera topografica	
K 01+530	K 01+540			31.47		314.21	Julio 2025 a Origen	Según cartera topografica	
K 01+540	K 01+550			29.65		305.60	Julio 2025 a Origen	Según cartera topografica	
K 01+550	K 01+560			30.35		300.00	Julio 2025 a Origen	Según cartera topografica	
K 01+560	K 01+570			37.20		337.75	Julio 2025 a Origen	Según cartera topografica	
K 01+570	K 01+580			37.09		371.48	Julio 2025 a Origen	Según cartera topografica	
K 01+580	K 01+590			34.51		358.02	Julio 2025 a Origen	Según cartera topografica	
K 01+590	K 01+600			36.43		354.70	Julio 2025 a Origen	Según cartera topografica	
K 01+600	K 01+610			36.86		366.42	Julio 2025 a Origen	Según cartera topografica	
K 01+610	K 01+620			34.33		355.93	Julio 2025 a Origen	Según cartera topografica	
K 01+620	K 01+630			32.44		333.85	Julio 2025 a Origen	Según cartera topografica	
K 01+630	K 01+640			32.69		325.67	Julio 2025 a Origen	Según cartera topografica	
K 01+640	K 01+650			31.51		321.00	Julio 2025 a Origen	Según cartera topografica	
K 01+650	K 01+660			32.20		318.52	Julio 2025 a Origen	Según cartera topografica	
K 01+660	K 01+670			32.05		321.23	Julio 2025 a Origen	Según cartera topografica	
K 01+670	K 01+680			29.89		309.70	Julio 2025 a Origen	Según cartera topografica	
K 01+680	K 01+690			28.99		294.41	Julio 2025 a Origen	Según cartera topografica	
K 01+690	K 01+700			28.78		288.86	Julio 2025 a Origen	Según cartera topografica	
K 01+700	K 01+710			28.38		285.80	Julio 2025 a Origen	Según cartera topografica	
K 01+710	K 01+720			27.73		280.56	Julio 2025 a Origen	Según cartera topografica	
K 01+720	K 01+730			33.98		308.56	Julio 2025 a Origen	Según cartera topografica	
K 01+730	K 01+740			30.67		323.23	Julio 2025 a Origen	Según cartera topografica	
K 01+740	K 01+750			46.90		387.84	Julio 2025 a Origen	Según cartera topografica	
K 01+750	K 01+760			39.38		431.42	Julio 2025 a Origen	Según cartera topografica	
K 01+760	K 01+770			55.06		472.20	Julio 2025 a Origen	Según cartera topografica	
K 01+770	K 01+780			46.10		505.79	Julio 2025 a Origen	Según cartera topografica	
K 01+780	K 01+790			55.08		505.89	Julio 2025 a Origen	Según cartera topografica	
K 01+790	K 01+800			40.41		477.45	Julio 2025 a Origen	Según cartera topografica	
K 01+800	K 01+810			42.06		412.35	Julio 2025 a Origen	Según cartera topografica	
K 01+810	K 01+820			33.60		378.27	Julio 2025 a Origen	Según cartera topografica	
K 01+820	K 01+830			33.87		337.33	Julio 2025 a Origen	Según cartera topografica	
K 01+830	K 01+840			29.73		317.98	Julio 2025 a Origen	Según cartera topografica	
K 01+840	K 01+850			29.25		294.90	Julio 2025 a Origen	Según cartera topografica	
K 01+850	K 01+860			31.57		304.12	Julio 2025 a Origen	Según cartera topografica	
K 01+860	K 01+870			34.95		332.60	Julio 2025 a Origen	Según cartera topografica	
K 01+870	K 01+880			36.36		356.53	Julio 2025 a Origen	Según cartera topografica	
K 01+880	K 01+890			39.59		379.73	Julio 2025 a Origen	Según cartera topografica	
K 01+890	K 01+900			42.93		412.61	Julio 2025 a Origen	Según cartera topografica	
K 01+900	K 01+910			43.67		433.01	Julio 2025 a Origen	Según cartera topografica	
K 01+910	K 01+920			43.64		436.56	Julio 2025 a Origen	Según cartera topografica	
K 01+920	K 01+930			47.93		457.86	Julio 2025 a Origen	Según cartera topografica	
K 01+930	K 01+940			44.92		464.23	Julio 2025 a Origen	Según cartera topografica	
K 01+940	K 01+950			46.12		455.16	Julio 2025 a Origen	Según cartera topografica	
K 01+950	K 01+960			42.72		444.18	Julio 2025 a Origen	Según cartera topografica	
K 01+960	K 01+970			44.77		437.46	Julio 2025 a Origen	Según cartera topografica	
K 01+970	K 01+980			42.97		438.70	Julio 2025 a Origen	Según cartera topografica	
K 01+980	K 01+990			47.89		454.28	Julio 2025 a Origen	Según cartera topografica	
K 01+990	K 02+000			0.00		239.43	Julio 2025 a Origen	Según cartera topografica	
K 02+000	K 02+010			23.94		119.70	Julio 2025 a Origen	Según cartera topografica	
K 02+010	K 02+020			26.45		251.97	Julio 2025 a Origen	Según cartera topografica	
K 02+020	K 02+030			31.89		291.73	Julio 2025 a Origen	Según cartera topografica	
K 02+030	K 02+040			29.98		309.35	Julio 2025 a Origen	Según cartera topografica	
K 02+040	K 02+050			28.48		292.28	Julio 2025 a Origen	Según cartera topografica	
K 02+050	K 02+060			25.05		267.63	Julio 2025 a Origen	Según cartera topografica	
K 02+060	K 02+070			26.81		259.26	Julio 2025 a Origen	Según cartera topografica	
K 02+070	K 02+080			20.75		237.76	Julio 2025 a Origen	Según cartera topografica	
K 02+080	K 02+090			26.96		238.53	Julio 2025 a Origen	Según cartera topografica	

ITEM		DESCRIPCIÓN				UNIDAD	CANTIDAD ANTERIOR	EN ESTA ACTA	CANTIDAD ACUMULADA
210-13		Excavación sin clasificar de la explanación y canales				M3	264,547.00	9.00	264,556.00
KM INICIAL	KM FINAL	CARRIL	LONGITUD (m)	AREA (m2)	ESPESOR (m)	VOLUMEN (m3)	FECHA	DESCRIPCIÓN	
K 02+090	K 02+100			38.28		326.21	Julio 2025 a Origen	Según cartera topografica	
K 02+100	K 02+110			51.51		448.97	Julio 2025 a Origen	Según cartera topografica	
K 02+110	K 02+120			61.58		565.47	Julio 2025 a Origen	Según cartera topografica	
K 02+120	K 02+130			52.27		569.25	Julio 2025 a Origen	Según cartera topografica	
K 02+130	K 02+140			42.25		472.60	Julio 2025 a Origen	Según cartera topografica	
K 02+140	K 02+150			33.68		379.69	Julio 2025 a Origen	Según cartera topografica	
K 02+150	K 02+160			31.09		323.89	Julio 2025 a Origen	Según cartera topografica	
K 02+160	K 02+170			54.78		429.37	Julio 2025 a Origen	Según cartera topografica	
K 02+170	K 02+180			48.58		516.80	Julio 2025 a Origen	Según cartera topografica	
K 02+180	K 02+190			42.73		456.57	Julio 2025 a Origen	Según cartera topografica	
K 02+190	K 02+200			39.82		412.78	Julio 2025 a Origen	Según cartera topografica	
K 02+200	K 02+210			38.13		389.75	Julio 2025 a Origen	Según cartera topografica	
K 02+210	K 02+220			30.91		345.19	Julio 2025 a Origen	Según cartera topografica	
K 02+220	K 02+230			30.05		304.80	Julio 2025 a Origen	Según cartera topografica	
K 02+230	K 02+240			27.89		289.70	Julio 2025 a Origen	Según cartera topografica	
K 02+240	K 02+250			38.07		329.81	Julio 2025 a Origen	Según cartera topografica	
K 02+250	K 02+260			0.00		190.37	Julio 2025 a Origen	Según cartera topografica	
K 03+290	K 03+300			41.52		207.62	Julio 2025 a Origen	Según cartera topografica	
K 03+300	K 03+310			46.12		438.19	Julio 2025 a Origen	Según cartera topografica	
K 03+310	K 03+320			47.42		467.66	Julio 2025 a Origen	Según cartera topografica	
K 03+320	K 03+330			34.68		410.46	Julio 2025 a Origen	Según cartera topografica	
K 03+330	K 03+340			31.06		328.67	Julio 2025 a Origen	Según cartera topografica	
K 03+340	K 03+350			35.12		330.90	Julio 2025 a Origen	Según cartera topografica	
K 03+350	K 03+360			35.50		353.11	Julio 2025 a Origen	Según cartera topografica	
K 03+360	K 03+370			16.96		262.30	Julio 2025 a Origen	Según cartera topografica	
K 03+370	K 03+380			31.22		240.89	Julio 2025 a Origen	Según cartera topografica	
K 03+380	K 03+390			25.78		284.96	Julio 2025 a Origen	Según cartera topografica	
K 03+390	K 03+400			28.09		269.31	Julio 2025 a Origen	Según cartera topografica	
K 03+400	K 03+410			23.63		258.60	Julio 2025 a Origen	Según cartera topografica	
K 03+410	K 03+420			23.04		233.34	Julio 2025 a Origen	Según cartera topografica	
K 03+420	K 03+430			17.91		204.72	Julio 2025 a Origen	Según cartera topografica	
K 03+430	K 03+440			21.53		197.18	Julio 2025 a Origen	Según cartera topografica	
K 03+440	K 03+450			20.12		208.23	Julio 2025 a Origen	Según cartera topografica	
K 03+450	K 03+460			20.53		203.26	Julio 2025 a Origen	Según cartera topografica	
K 03+460	K 03+470			27.12		238.25	Julio 2025 a Origen	Según cartera topografica	
K 03+470	K 03+480			23.90		255.07	Julio 2025 a Origen	Según cartera topografica	
K 03+480	K 03+490			20.71		223.02	Julio 2025 a Origen	Según cartera topografica	
K 03+490	K 03+500			42.22		314.63	Julio 2025 a Origen	Según cartera topografica	
K 03+500	K 03+510			39.14		406.81	Julio 2025 a Origen	Según cartera topografica	
K 03+510	K 03+520			39.00		390.69	Julio 2025 a Origen	Según cartera topografica	
K 03+520	K 03+530			39.77		393.82	Julio 2025 a Origen	Según cartera topografica	
K 03+530	K 03+540			38.26		390.15	Julio 2025 a Origen	Según cartera topografica	
K 03+540	K 03+550			40.16		392.12	Julio 2025 a Origen	Según cartera topografica	
K 03+550	K 03+560			36.21		381.84	Julio 2025 a Origen	Según cartera topografica	
K 03+560	K 03+570			48.57		423.90	Julio 2025 a Origen	Según cartera topografica	
K 03+570	K 03+580			48.67		486.23	Julio 2025 a Origen	Según cartera topografica	
K 03+580	K 03+590			28.66		386.69	Julio 2025 a Origen	Según cartera topografica	
K 03+590	K 03+600			23.80		262.31	Julio 2025 a Origen	Según cartera topografica	
K 03+600	K 03+610			33.74		287.71	Julio 2025 a Origen	Según cartera topografica	
K 03+610	K 03+620			28.95		313.47	Julio 2025 a Origen	Según cartera topografica	
K 03+620	K 03+630			38.83		338.92	Julio 2025 a Origen	Según cartera topografica	
K 03+630	K 03+640			32.07		354.53	Julio 2025 a Origen	Según cartera topografica	
K 03+640	K 03+650			41.81		369.41	Julio 2025 a Origen	Según cartera topografica	
K 03+650	K 03+660			38.63		402.22	Julio 2025 a Origen	Según cartera topografica	
K 03+660	K 03+670			31.03		348.30	Julio 2025 a Origen	Según cartera topografica	
K 03+670	K 03+680			37.39		342.07	Julio 2025 a Origen	Según cartera topografica	
K 03+680	K 03+690			33.09		352.41	Julio 2025 a Origen	Según cartera topografica	
K 03+690	K 03+700			32.59		328.44	Julio 2025 a Origen	Según cartera topografica	
K 03+700	K 03+710			32.18		323.88	Julio 2025 a Origen	Según cartera topografica	
K 03+710	K 03+720			33.81		329.96	Julio 2025 a Origen	Según cartera topografica	
K 03+720	K 03+730			29.94		318.77	Julio 2025 a Origen	Según cartera topografica	
K 03+730	K 03+740			29.59		297.67	Julio 2025 a Origen	Según cartera topografica	
K 03+740	K 03+750			28.93		292.61	Julio 2025 a Origen	Según cartera topografica	
K 03+750	K 03+760			28.78		288.57	Julio 2025 a Origen	Según cartera topografica	
K 03+760	K 03+770			26.83		278.07	Julio 2025 a Origen	Según cartera topografica	
K 03+770	K 03+780			27.73		272.83	Julio 2025 a Origen	Según cartera topografica	
K 03+780	K 03+790			28.28		280.08	Julio 2025 a Origen	Según cartera topografica	
K 03+790	K 03+800			23.05		256.69	Julio 2025 a Origen	Según cartera topografica	
K 03+800	K 03+810			22.97		230.13	Julio 2025 a Origen	Según cartera topografica	
K 03+810	K 03+820			21.67		223.19	Julio 2025 a Origen	Según cartera topografica	
K 03+820	K 03+830			21.63		216.47	Julio 2025 a Origen	Según cartera topografica	
K 03+830	K 03+840			21.44		215.31	Julio 2025 a Origen	Según cartera topografica	
K 03+840	K 03+850			21.20		213.20	Julio 2025 a Origen	Según cartera topografica	
K 03+850	K 03+860			23.57		223.88	Julio 2025 a Origen	Según cartera topografica	
K 03+860	K 03+870			23.29		234.31	Julio 2025 a Origen	Según cartera topografica	
K 03+870	K 03+880			21.26		222.78	Julio 2025 a Origen	Según cartera topografica	
K 03+880	K 03+890			28.84		250.54	Julio 2025 a Origen	Según cartera topografica	
K 03+890	K 03+900			23.34		260.93	Julio 2025 a Origen	Según cartera topografica	
K 03+900	K 03+910			24.59		239.64	Julio 2025 a Origen	Según cartera topografica	
K 03+910	K 03+920			23.18		238.84	Julio 2025 a Origen	Según cartera topografica	
K 03+920	K 03+930			22.70		229.39	Julio 2025 a Origen	Según cartera topografica	
K 03+930	K 03+940			21.21		219.53	Julio 2025 a Origen	Según cartera topografica	
K 03+940	K 03+950			19.88		205.43	Julio 2025 a Origen	Según cartera topografica	
K 03+950	K 03+960			20.65		202.62	Julio 2025 a Origen	Según cartera topografica	

ITEM		DESCRIPCIÓN				UNIDAD	CANTIDAD ANTERIOR	EN ESTA ACTA	CANTIDAD ACUMULADA
210-13		Excavación sin clasificar de la explanación y canales				M3	264,547.00	9.00	264,556.00
KM INICIAL	KM FINAL	CARRIL	LONGITUD (m)	AREA (m2)	ESPESOR (m)	VOLUMEN (m3)	FECHA	DESCRIPCIÓN	
K 03+960	K 03+970			19.41		200.28	Julio 2025 a Origen	Según cartera topografica	
K 03+970	K 03+980			19.82		196.16	Julio 2025 a Origen	Según cartera topografica	
K 03+980	K 03+990			18.92		193.72	Julio 2025 a Origen	Según cartera topografica	
K 03+990	K 04+000			18.74		188.27	Julio 2025 a Origen	Según cartera topografica	
K 04+000	K 04+010			17.43		180.82	Julio 2025 a Origen	Según cartera topografica	
K 04+010	K 04+020			17.95		176.91	Julio 2025 a Origen	Según cartera topografica	
K 04+020	K 04+030			22.18		200.66	Julio 2025 a Origen	Según cartera topografica	
K 04+030	K 04+040			20.82		215.00	Julio 2025 a Origen	Según cartera topografica	
K 04+040	K 04+050			12.18		164.99	Julio 2025 a Origen	Según cartera topografica	
K 04+050	K 04+060			24.64		184.06	Julio 2025 a Origen	Según cartera topografica	
K 04+060	K 04+070			25.50		250.66	Julio 2025 a Origen	Según cartera topografica	
K 04+070	K 04+080			18.34		219.18	Julio 2025 a Origen	Según cartera topografica	
K 04+080	K 04+090			20.83		195.83	Julio 2025 a Origen	Según cartera topografica	
K 04+090	K 04+100			22.36		215.94	Julio 2025 a Origen	Según cartera topografica	
K 04+100	K 04+110			27.40		248.81	Julio 2025 a Origen	Según cartera topografica	
K 04+110	K 04+120			36.39		318.93	Julio 2025 a Origen	Según cartera topografica	
K 04+120	K 04+130			37.41		368.96	Julio 2025 a Origen	Según cartera topografica	
K 04+130	K 04+140			40.07		387.39	Julio 2025 a Origen	Según cartera topografica	
K 04+140	K 04+150			45.60		428.35	Julio 2025 a Origen	Según cartera topografica	
K 04+150	K 04+160			44.52		450.58	Julio 2025 a Origen	Según cartera topografica	
K 04+160	K 04+170			40.48		424.99	Julio 2025 a Origen	Según cartera topografica	
K 04+170	K 04+180			30.92		356.99	Julio 2025 a Origen	Según cartera topografica	
K 04+180	K 04+190			35.12		330.20	Julio 2025 a Origen	Según cartera topografica	
K 04+190	K 04+200			36.61		358.64	Julio 2025 a Origen	Según cartera topografica	
K 04+200	K 04+210			33.91		352.56	Julio 2025 a Origen	Según cartera topografica	
K 04+210	K 04+220			30.17		320.39	Julio 2025 a Origen	Según cartera topografica	
K 04+220	K 04+230			30.65		304.12	Julio 2025 a Origen	Según cartera topografica	
K 04+230	K 04+240			42.54		365.96	Julio 2025 a Origen	Según cartera topografica	
K 04+240	K 04+250			39.82		411.80	Julio 2025 a Origen	Según cartera topografica	
K 04+250	K 04+260			39.11		394.67	Julio 2025 a Origen	Según cartera topografica	
K 04+260	K 04+270			37.94		385.28	Julio 2025 a Origen	Según cartera topografica	
K 04+270	K 04+280			34.18		360.62	Julio 2025 a Origen	Según cartera topografica	
K 04+280	K 04+290			25.36		297.70	Julio 2025 a Origen	Según cartera topografica	
K 04+290	K 04+300			22.57		239.63	Julio 2025 a Origen	Según cartera topografica	
K 04+300	K 04+310			18.38		204.75	Julio 2025 a Origen	Según cartera topografica	
K 04+310	K 04+320			18.75		185.66	Julio 2025 a Origen	Según cartera topografica	
K 04+320	K 04+330			19.66		192.05	Julio 2025 a Origen	Según cartera topografica	
K 04+330	K 04+340			20.65		201.54	Julio 2025 a Origen	Según cartera topografica	
K 04+340	K 04+350			21.69		211.68	Julio 2025 a Origen	Según cartera topografica	
K 04+350	K 04+360			16.44		190.63	Julio 2025 a Origen	Según cartera topografica	
K 04+360	K 04+370			20.19		183.14	Julio 2025 a Origen	Según cartera topografica	
K 04+370	K 04+380			21.04		206.11	Julio 2025 a Origen	Según cartera topografica	
K 04+380	K 04+390			18.83		199.32	Julio 2025 a Origen	Según cartera topografica	
K 04+390	K 04+400			17.94		183.82	Julio 2025 a Origen	Según cartera topografica	
K 04+400	K 04+410			15.45		166.94	Julio 2025 a Origen	Según cartera topografica	
K 04+410	K 04+420			15.55		155.00	Julio 2025 a Origen	Según cartera topografica	
K 04+420	K 04+430			15.09		153.16	Julio 2025 a Origen	Según cartera topografica	
K 04+430	K 04+440			18.05		165.66	Julio 2025 a Origen	Según cartera topografica	
K 04+440	K 04+450			15.89		169.69	Julio 2025 a Origen	Según cartera topografica	
K 04+450	K 04+460			20.22		180.58	Julio 2025 a Origen	Según cartera topografica	
K 04+460	K 04+470			20.88		205.52	Julio 2025 a Origen	Según cartera topografica	
K 04+470	K 04+480			20.74		208.09	Julio 2025 a Origen	Según cartera topografica	
K 04+480	K 04+490			21.13		209.34	Julio 2025 a Origen	Según cartera topografica	
K 04+490	K 04+500			21.88		215.06	Julio 2025 a Origen	Según cartera topografica	
K 04+500	K 04+510			22.44		221.58	Julio 2025 a Origen	Según cartera topografica	
K 04+510	K 04+520			23.06		227.45	Julio 2025 a Origen	Según cartera topografica	
K 04+520	K 04+530			22.62		228.35	Julio 2025 a Origen	Según cartera topografica	
K 04+530	K 04+540			22.92		227.65	Julio 2025 a Origen	Según cartera topografica	
K 04+540	K 04+550			28.14		255.26	Julio 2025 a Origen	Según cartera topografica	
K 04+550	K 04+560			27.28		277.08	Julio 2025 a Origen	Según cartera topografica	
K 04+560	K 04+570			25.82		265.48	Julio 2025 a Origen	Según cartera topografica	
K 04+570	K 04+580			27.30		265.60	Julio 2025 a Origen	Según cartera topografica	
K 04+580	K 04+590			27.05		271.77	Julio 2025 a Origen	Según cartera topografica	
K 04+590	K 04+600			23.85		254.52	Julio 2025 a Origen	Según cartera topografica	
K 04+600	K 04+610			27.05		254.52	Julio 2025 a Origen	Según cartera topografica	
K 04+610	K 04+620			26.05		265.49	Julio 2025 a Origen	Según cartera topografica	
K 04+620	K 04+630			26.80		264.23	Julio 2025 a Origen	Según cartera topografica	
K 04+630	K 04+640			24.92		258.60	Julio 2025 a Origen	Según cartera topografica	
K 04+640	K 04+650			22.86		238.90	Julio 2025 a Origen	Según cartera topografica	
K 04+650	K 04+660			23.49		231.74	Julio 2025 a Origen	Según cartera topografica	
K 04+660	K 04+670			19.09		212.87	Julio 2025 a Origen	Según cartera topografica	
K 04+670	K 04+680			17.13		181.06	Julio 2025 a Origen	Según cartera topografica	
K 04+680	K 04+690			19.05		180.89	Julio 2025 a Origen	Según cartera topografica	
K 04+690	K 04+700			23.80		214.26	Julio 2025 a Origen	Según cartera topografica	
K 04+700	K 04+710			30.78		272.89	Julio 2025 a Origen	Según cartera topografica	
K 04+710	K 04+720			30.00		303.91	Julio 2025 a Origen	Según cartera topografica	
K 04+720	K 04+730			33.72		318.60	Julio 2025 a Origen	Según cartera topografica	
K 04+730	K 04+740			36.01		348.63	Julio 2025 a Origen	Según cartera topografica	
K 04+740	K 04+750			25.65		308.30	Julio 2025 a Origen	Según cartera topografica	
K 04+750	K 04+760			25.86		257.54	Julio 2025 a Origen	Según cartera topografica	
K 04+760	K 04+770			26.27		260.65	Julio 2025 a Origen	Según cartera topografica	
K 04+770	K 04+780			28.12		271.96	Julio 2025 a Origen	Según cartera topografica	
K 04+780	K 04+790			24.82		264.71	Julio 2025 a Origen	Según cartera topografica	
K 04+790	K 04+800			24.71		247.65	Julio 2025 a Origen	Según cartera topografica	
K 04+800	K 04+810			25.16		249.34	Julio 2025 a Origen	Según cartera topografica	

ITEM		DESCRIPCIÓN				UNIDAD	CANTIDAD ANTERIOR	EN ESTA ACTA	CANTIDAD ACUMULADA
210-13		Excavación sin clasificar de la explanación y canales				M3	264,547.00	9.00	264,556.00
KM INICIAL	KM FINAL	CARRIL	LONGITUD (m)	AREA (m2)	ESPESOR (m)	VOLUMEN (m3)	FECHA	DESCRIPCIÓN	
K 04+810	K 04+820			23.36		242.59	Julio 2025 a Origen	Según cartera topografica	
K 04+820	K 04+830			23.41		233.85	Julio 2025 a Origen	Según cartera topografica	
K 04+830	K 04+840			23.91		236.63	Julio 2025 a Origen	Según cartera topografica	
K 04+840	K 04+850			26.48		251.98	Julio 2025 a Origen	Según cartera topografica	
K 04+850	K 04+860			21.74		241.12	Julio 2025 a Origen	Según cartera topografica	
K 04+860	K 04+870			21.74		217.40	Julio 2025 a Origen	Según cartera topografica	
K 04+870	K 04+880			23.39		225.66	Julio 2025 a Origen	Según cartera topografica	
K 04+880	K 04+890			18.43		209.10	Julio 2025 a Origen	Según cartera topografica	
K 04+890	K 04+900			19.88		191.52	Julio 2025 a Origen	Según cartera topografica	
K 04+900	K 04+910			20.03		199.51	Julio 2025 a Origen	Según cartera topografica	
K 04+910	K 04+920			19.35		196.88	Julio 2025 a Origen	Según cartera topografica	
K 04+920	K 04+930			19.14		192.44	Julio 2025 a Origen	Según cartera topografica	
K 04+930	K 04+940			19.73		194.33	Julio 2025 a Origen	Según cartera topografica	
K 04+940	K 04+950			20.48		201.04	Julio 2025 a Origen	Según cartera topografica	
K 04+950	K 04+960			18.95		197.17	Julio 2025 a Origen	Según cartera topografica	
K 04+960	K 04+970			19.58		192.63	Julio 2025 a Origen	Según cartera topografica	
K 04+970	K 04+980			20.23		199.03	Julio 2025 a Origen	Según cartera topografica	
K 04+980	K 04+990			20.19		202.09	Julio 2025 a Origen	Según cartera topografica	
K 04+990	K 05+000			20.29		202.37	Julio 2025 a Origen	Según cartera topografica	
K 05+000	K 05+010			20.85		205.68	Julio 2025 a Origen	Según cartera topografica	
K 05+010	K 05+020			21.42		211.36	Julio 2025 a Origen	Según cartera topografica	
K 05+020	K 05+030			19.32		203.69	Julio 2025 a Origen	Según cartera topografica	
K 05+030	K 05+040			18.70		190.09	Julio 2025 a Origen	Según cartera topografica	
K 05+040	K 05+050			20.13		194.18	Julio 2025 a Origen	Según cartera topografica	
K 05+050	K 05+060			18.87		194.99	Julio 2025 a Origen	Según cartera topografica	
K 05+060	K 05+070			20.60		197.31	Julio 2025 a Origen	Según cartera topografica	
K 05+070	K 05+080			21.01		208.02	Julio 2025 a Origen	Según cartera topografica	
K 05+080	K 05+090			21.90		214.52	Julio 2025 a Origen	Según cartera topografica	
K 05+090	K 05+100			22.30		221.01	Julio 2025 a Origen	Según cartera topografica	
K 05+100	K 05+110			22.81		225.55	Julio 2025 a Origen	Según cartera topografica	
K 05+110	K 05+120			23.41		231.08	Julio 2025 a Origen	Según cartera topografica	
K 05+120	K 05+130			17.41		204.11	Julio 2025 a Origen	Según cartera topografica	
K 05+130	K 05+140			20.77		190.89	Julio 2025 a Origen	Según cartera topografica	
K 05+140	K 05+150			29.63		251.98	Julio 2025 a Origen	Según cartera topografica	
K 05+150	K 05+160			40.61		351.20	Julio 2025 a Origen	Según cartera topografica	
K 05+160	K 05+170			21.82		312.13	Julio 2025 a Origen	Según cartera topografica	
K 05+170	K 05+180			25.85		238.34	Julio 2025 a Origen	Según cartera topografica	
K 05+180	K 05+190			27.19		265.20	Julio 2025 a Origen	Según cartera topografica	
K 05+190	K 05+200			24.18		256.86	Julio 2025 a Origen	Según cartera topografica	
K 05+200	K 05+210			20.32		222.50	Julio 2025 a Origen	Según cartera topografica	
K 05+210	K 05+220			21.00		206.58	Julio 2025 a Origen	Según cartera topografica	
K 05+220	K 05+230			27.28		241.39	Julio 2025 a Origen	Según cartera topografica	
K 05+230	K 05+240			30.02		286.51	Julio 2025 a Origen	Según cartera topografica	
K 05+240	K 05+250			29.89		299.57	Julio 2025 a Origen	Según cartera topografica	
K 05+250	K 05+260			31.37		306.30	Julio 2025 a Origen	Según cartera topografica	
K 05+260	K 05+270			25.42		283.97	Julio 2025 a Origen	Según cartera topografica	
K 05+270	K 05+280			23.67		245.49	Julio 2025 a Origen	Según cartera topografica	
K 05+280	K 05+290			23.34		235.04	Julio 2025 a Origen	Según cartera topografica	
K 05+290	K 05+300			23.49		234.13	Julio 2025 a Origen	Según cartera topografica	
K 05+300	K 05+310			21.52		225.07	Julio 2025 a Origen	Según cartera topografica	
K 05+310	K 05+320			20.66		210.93	Julio 2025 a Origen	Según cartera topografica	
K 05+320	K 05+330			21.29		209.78	Julio 2025 a Origen	Según cartera topografica	
K 05+330	K 05+340			21.42		213.57	Julio 2025 a Origen	Según cartera topografica	
K 05+340	K 05+350			21.27		213.46	Julio 2025 a Origen	Según cartera topografica	
K 05+350	K 05+360			20.25		207.62	Julio 2025 a Origen	Según cartera topografica	
K 05+360	K 05+370			20.05		201.49	Julio 2025 a Origen	Según cartera topografica	
K 05+370	K 05+380			19.75		198.96	Julio 2025 a Origen	Según cartera topografica	
K 05+380	K 05+390			19.90		198.22	Julio 2025 a Origen	Según cartera topografica	
K 05+390	K 05+400			20.18		200.37	Julio 2025 a Origen	Según cartera topografica	
K 05+400	K 05+410			20.22		201.97	Julio 2025 a Origen	Según cartera topografica	
K 05+410	K 05+420			19.59		199.06	Julio 2025 a Origen	Según cartera topografica	
K 05+420	K 05+430			19.41		195.02	Julio 2025 a Origen	Según cartera topografica	
K 05+430	K 05+440			20.35		198.81	Julio 2025 a Origen	Según cartera topografica	
K 05+440	K 05+450			20.38		203.66	Julio 2025 a Origen	Según cartera topografica	
K 05+450	K 05+460			20.45		204.14	Julio 2025 a Origen	Según cartera topografica	
K 05+460	K 05+470			19.86		201.55	Julio 2025 a Origen	Según cartera topografica	
K 05+470	K 05+480			19.72		197.91	Julio 2025 a Origen	Según cartera topografica	
K 05+480	K 05+490			20.77		202.46	Julio 2025 a Origen	Según cartera topografica	
K 05+490	K 05+500			20.60		206.89	Julio 2025 a Origen	Según cartera topografica	
K 05+500	K 05+510			20.35		204.75	Julio 2025 a Origen	Según cartera topografica	
K 05+510	K 05+520			22.13		212.39	Julio 2025 a Origen	Según cartera topografica	
K 05+520	K 05+530			25.58		238.55	Julio 2025 a Origen	Según cartera topografica	
K 05+530	K 05+540			30.73		281.53	Julio 2025 a Origen	Según cartera topografica	
K 05+540	K 05+550			54.55		426.37	Julio 2025 a Origen	Según cartera topografica	
K 05+550	K 05+560			65.45		599.96	Julio 2025 a Origen	Según cartera topografica	
K 05+560	K 05+570			61.00		632.23	Julio 2025 a Origen	Según cartera topografica	
K 05+570	K 05+580			57.03		590.16	Julio 2025 a Origen	Según cartera topografica	
K 05+580	K 05+590			24.48		407.57	Julio 2025 a Origen	Según cartera topografica	
K 05+590	K 05+600			29.33		269.04	Julio 2025 a Origen	Según cartera topografica	
K 05+600	K 05+610			20.46		248.95	Julio 2025 a Origen	Según cartera topografica	
K 05+610	K 05+620			21.20		208.33	Julio 2025 a Origen	Según cartera topografica	
K 05+620	K 05+630			22.07		216.39	Julio 2025 a Origen	Según cartera topografica	
K 05+630	K 05+640			22.60		223.38	Julio 2025 a Origen	Según cartera topografica	
K 05+640	K 05+650			22.38		224.89	Julio 2025 a Origen	Según cartera topografica	
K 05+650	K 05+660			26.04		242.10	Julio 2025 a Origen	Según cartera topografica	

ITEM		DESCRIPCIÓN				UNIDAD	CANTIDAD ANTERIOR	EN ESTA ACTA	CANTIDAD ACUMULADA
210-13		Excavación sin clasificar de la explanación y canales				M3	264,547.00	9.00	264,556.00
KM INICIAL	KM FINAL	CARRIL	LONGITUD (m)	AREA (m2)	ESPESOR (m)	VOLUMEN (m3)	FECHA	DESCRIPCIÓN	
K 05+660	K 05+670			26.49		262.66	Julio 2025 a Origen	Según cartera topografica	
K 05+670	K 05+680			26.16		263.24	Julio 2025 a Origen	Según cartera topografica	
K 05+680	K 05+690			26.34		262.50	Julio 2025 a Origen	Según cartera topografica	
K 05+690	K 05+700			25.97		261.52	Julio 2025 a Origen	Según cartera topografica	
K 05+700	K 05+710			25.37		256.66	Julio 2025 a Origen	Según cartera topografica	
K 05+710	K 05+720			25.47		254.18	Julio 2025 a Origen	Según cartera topografica	
K 05+720	K 05+730			25.14		253.02	Julio 2025 a Origen	Según cartera topografica	
K 05+730	K 05+740			25.00		250.68	Julio 2025 a Origen	Según cartera topografica	
K 05+740	K 05+750			24.54		247.70	Julio 2025 a Origen	Según cartera topografica	
K 05+750	K 05+760			24.16		243.51	Julio 2025 a Origen	Según cartera topografica	
K 05+760	K 05+770			24.38		242.71	Julio 2025 a Origen	Según cartera topografica	
K 05+770	K 05+780			24.43		244.05	Julio 2025 a Origen	Según cartera topografica	
K 05+780	K 05+790			24.45		244.40	Julio 2025 a Origen	Según cartera topografica	
K 05+790	K 05+800			24.67		245.60	Julio 2025 a Origen	Según cartera topografica	
K 05+800	K 05+810			20.29		224.79	Julio 2025 a Origen	Según cartera topografica	
K 05+810	K 05+820			20.56		204.22	Julio 2025 a Origen	Según cartera topografica	
K 05+820	K 05+830			20.51		205.36	Julio 2025 a Origen	Según cartera topografica	
K 05+830	K 05+840			21.00		207.54	Julio 2025 a Origen	Según cartera topografica	
K 05+840	K 05+850			21.34		211.70	Julio 2025 a Origen	Según cartera topografica	
K 05+850	K 05+860			21.70		215.24	Julio 2025 a Origen	Según cartera topografica	
K 05+860	K 05+870			21.64		216.72	Julio 2025 a Origen	Según cartera topografica	
K 05+870	K 05+880			21.23		214.37	Julio 2025 a Origen	Según cartera topografica	
K 05+880	K 05+890			22.15		216.91	Julio 2025 a Origen	Según cartera topografica	
K 05+890	K 05+900			18.05		201.01	Julio 2025 a Origen	Según cartera topografica	
K 05+900	K 05+910			18.37		182.12	Julio 2025 a Origen	Según cartera topografica	
K 05+910	K 05+920			18.47		184.19	Julio 2025 a Origen	Según cartera topografica	
K 05+920	K 05+930			18.60		185.36	Julio 2025 a Origen	Según cartera topografica	
K 05+930	K 05+940			18.40		185.04	Julio 2025 a Origen	Según cartera topografica	
K 05+940	K 05+950			18.09		182.48	Julio 2025 a Origen	Según cartera topografica	
K 05+950	K 05+960			17.86		179.76	Julio 2025 a Origen	Según cartera topografica	
K 05+960	K 05+970			17.56		177.10	Julio 2025 a Origen	Según cartera topografica	
K 05+970	K 05+980			16.39		169.72	Julio 2025 a Origen	Según cartera topografica	
K 05+980	K 05+990			16.09		162.37	Julio 2025 a Origen	Según cartera topografica	
K 05+990	K 06+000			23.13		196.07	Julio 2025 a Origen	Según cartera topografica	
K 06+000	K 06+010			21.98		225.51	Julio 2025 a Origen	Según cartera topografica	
K 06+010	K 06+020			18.33		201.52	Julio 2025 a Origen	Según cartera topografica	
K 06+020	K 06+030			20.01		191.70	Julio 2025 a Origen	Según cartera topografica	
K 06+030	K 06+040			18.88		194.48	Julio 2025 a Origen	Según cartera topografica	
K 06+040	K 06+050			20.17		195.26	Julio 2025 a Origen	Según cartera topografica	
K 06+050	K 06+060			19.11		196.41	Julio 2025 a Origen	Según cartera topografica	
K 06+060	K 06+070			19.53		193.23	Julio 2025 a Origen	Según cartera topografica	
K 06+070	K 06+080			19.58		195.55	Julio 2025 a Origen	Según cartera topografica	
K 06+080	K 06+090			19.35		194.66	Julio 2025 a Origen	Según cartera topografica	
K 06+090	K 06+100			20.09		197.20	Julio 2025 a Origen	Según cartera topografica	
K 06+100	K 06+110			31.33		257.07	Julio 2025 a Origen	Según cartera topografica	
K 06+110	K 06+120			32.67		319.99	Julio 2025 a Origen	Según cartera topografica	
K 06+120	K 06+130			18.70		256.85	Julio 2025 a Origen	Según cartera topografica	
K 06+130	K 06+140			20.23		194.65	Julio 2025 a Origen	Según cartera topografica	
K 06+140	K 06+150			20.28		202.56	Julio 2025 a Origen	Según cartera topografica	
K 06+150	K 06+160			19.83		200.55	Julio 2025 a Origen	Según cartera topografica	
K 06+160	K 06+170			19.98		199.03	Julio 2025 a Origen	Según cartera topografica	
K 06+170	K 06+180			19.42		196.99	Julio 2025 a Origen	Según cartera topografica	
K 06+180	K 06+190			19.69		195.57	Julio 2025 a Origen	Según cartera topografica	
K 06+190	K 06+200			20.09		198.93	Julio 2025 a Origen	Según cartera topografica	
K 06+200	K 06+210			20.15		201.22	Julio 2025 a Origen	Según cartera topografica	
K 06+210	K 06+220			19.82		199.82	Julio 2025 a Origen	Según cartera topografica	
K 06+220	K 06+230			19.83		198.24	Julio 2025 a Origen	Según cartera topografica	
K 06+230	K 06+240			19.04		194.35	Julio 2025 a Origen	Según cartera topografica	
K 06+240	K 06+250			18.55		187.96	Julio 2025 a Origen	Según cartera topografica	
K 06+250	K 06+260			19.21		188.80	Julio 2025 a Origen	Según cartera topografica	
K 06+260	K 06+270			19.46		193.32	Julio 2025 a Origen	Según cartera topografica	
K 06+270	K 06+280			19.68		195.71	Julio 2025 a Origen	Según cartera topografica	
K 06+280	K 06+290			21.70		206.92	Julio 2025 a Origen	Según cartera topografica	
K 06+290	K 06+300			23.27		224.87	Julio 2025 a Origen	Según cartera topografica	
K 06+300	K 06+310			19.74		215.08	Julio 2025 a Origen	Según cartera topografica	
K 06+310	K 06+320			21.70		207.22	Julio 2025 a Origen	Según cartera topografica	
K 06+320	K 06+330			26.04		238.73	Julio 2025 a Origen	Según cartera topografica	
K 06+330	K 06+340			23.92		249.80	Julio 2025 a Origen	Según cartera topografica	
K 06+340	K 06+350			22.45		231.83	Julio 2025 a Origen	Según cartera topografica	
K 06+350	K 06+360			21.12		217.83	Julio 2025 a Origen	Según cartera topografica	
K 06+360	K 06+370			21.29		212.05	Julio 2025 a Origen	Según cartera topografica	
K 06+370	K 06+380			19.59		204.43	Julio 2025 a Origen	Según cartera topografica	
K 06+380	K 06+390			20.17		198.79	Julio 2025 a Origen	Según cartera topografica	
K 06+390	K 06+400			20.60		203.84	Julio 2025 a Origen	Según cartera topografica	
K 06+400	K 06+410			23.49		220.47	Julio 2025 a Origen	Según cartera topografica	
K 06+410	K 06+420			24.69		240.89	Julio 2025 a Origen	Según cartera topografica	
K 06+420	K 06+430			26.90		257.92	Julio 2025 a Origen	Según cartera topografica	
K 06+430	K 06+440			28.16		275.28	Julio 2025 a Origen	Según cartera topografica	
K 06+440	K 06+450			33.09		306.26	Julio 2025 a Origen	Según cartera topografica	
K 06+450	K 06+460			36.05		345.71	Julio 2025 a Origen	Según cartera topografica	
K 06+460	K 06+470			32.78		344.14	Julio 2025 a Origen	Según cartera topografica	
K 06+470	K 06+480			23.53		281.56	Julio 2025 a Origen	Según cartera topografica	
K 06+480	K 06+490			25.13		243.32	Julio 2025 a Origen	Según cartera topografica	
K 06+490	K 06+500			22.82		239.73	Julio 2025 a Origen	Según cartera topografica	
K 06+500	K 06+510			20.46		216.36	Julio 2025 a Origen	Según cartera topografica	

ITEM		DESCRIPCIÓN				UNIDAD	CANTIDAD ANTERIOR	EN ESTA ACTA	CANTIDAD ACUMULADA
210-13		Excavación sin clasificar de la explanación y canales				M3	264,547.00	9.00	264,556.00
KM INICIAL	KM FINAL	CARRIL	LONGITUD (m)	AREA (m2)	ESPESOR (m)	VOLUMEN (m3)	FECHA	DESCRIPCIÓN	
K 06+510	K 06+520			20.60		205.27	Julio 2025 a Origen	Según cartera topografica	
K 06+520	K 06+530			20.67		206.31	Julio 2025 a Origen	Según cartera topografica	
K 06+530	K 06+540			20.75		207.06	Julio 2025 a Origen	Según cartera topografica	
K 06+540	K 06+550			19.39		200.68	Julio 2025 a Origen	Según cartera topografica	
K 06+550	K 06+560			19.18		192.85	Julio 2025 a Origen	Según cartera topografica	
K 06+560	K 06+570			17.87		185.25	Julio 2025 a Origen	Según cartera topografica	
K 06+570	K 06+580			19.98		189.24	Julio 2025 a Origen	Según cartera topografica	
K 06+580	K 06+590			19.00		194.90	Julio 2025 a Origen	Según cartera topografica	
K 06+590	K 06+600			18.22		186.11	Julio 2025 a Origen	Según cartera topografica	
K 06+600	K 06+610			17.40		178.11	Julio 2025 a Origen	Según cartera topografica	
K 06+610	K 06+620			15.65		82.63	Julio 2025 a Origen	Según cartera topografica	
K 06+560	K 06+570			1.53		1.53	Julio 2025 a Origen	Según cartera topografica Aguja Tercer carril	
K 06+570	K 06+580			7.38		7.38	Julio 2025 a Origen	Según cartera topografica Aguja Tercer carril	
K 06+580	K 06+590			16.88		16.88	Julio 2025 a Origen	Según cartera topografica Aguja Tercer carril	
K 06+590	K 06+600			27.87		27.87	Julio 2025 a Origen	Según cartera topografica Aguja Tercer carril	
K 06+600	K 06+610			39.55		39.55	Julio 2025 a Origen	Según cartera topografica Aguja Tercer carril	
K 00+000	K 00+010			22.60		269.23	Julio 2025 a Origen	Según cartera topografica - Conectante 90 Grados	
K 00+010	K 00+020			24.22		234.13	Julio 2025 a Origen	Según cartera topografica - Conectante 90 Grados	
K 00+020	K 00+030			23.17		236.96	Julio 2025 a Origen	Según cartera topografica - Conectante 90 Grados	
K 00+030	K 00+040			20.69		219.30	Julio 2025 a Origen	Según cartera topografica - Conectante 90 Grados	
K 00+040	K 00+050			20.73		207.13	Julio 2025 a Origen	Según cartera topografica - Conectante 90 Grados	
K 00+050	K 00+060			18.78		197.59	Julio 2025 a Origen	Según cartera topografica - Conectante 90 Grados	
K 00+060	K 00+070			20.89		198.37	Julio 2025 a Origen	Según cartera topografica - Conectante 90 Grados	
K 00+070	K 00+080			19.38		201.35	Julio 2025 a Origen	Según cartera topografica - Conectante 90 Grados	
K 00+080	K 00+090			20.76		200.69	Julio 2025 a Origen	Según cartera topografica - Conectante 90 Grados	
K 00+090	K 00+100			18.68		197.18	Julio 2025 a Origen	Según cartera topografica - Conectante 90 Grados	
K 00+100	K 00+110			17.51		180.94	Julio 2025 a Origen	Según cartera topografica - Conectante 90 Grados	
K 00+110	K 00+120			17.55		175.30	Julio 2025 a Origen	Según cartera topografica - Conectante 90 Grados	
K 00+120	K 00+130			21.94		197.46	Julio 2025 a Origen	Según cartera topografica - Conectante 90 Grados	
K 00+130	K 00+140			19.32		206.31	Julio 2025 a Origen	Según cartera topografica - Conectante 90 Grados	
K 00+140	K 00+150			19.63		194.75	Julio 2025 a Origen	Según cartera topografica - Conectante 90 Grados	
K 00+150	K 00+160			22.59		211.09	Julio 2025 a Origen	Según cartera topografica - Conectante 90 Grados	
K 00+160	K 00+170			19.88		212.32	Julio 2025 a Origen	Según cartera topografica - Conectante 90 Grados	
K 00+170	K 00+180			21.17		205.22	Julio 2025 a Origen	Según cartera topografica - Conectante 90 Grados	
K 00+180	K 00+190			17.71		194.36	Julio 2025 a Origen	Según cartera topografica - Conectante 90 Grados	
K 00+190	K 00+200			20.04		188.75	Julio 2025 a Origen	Según cartera topografica - Conectante 90 Grados	
K 00+200	K 00+210			22.01		210.26	Julio 2025 a Origen	Según cartera topografica - Conectante 90 Grados	
K 00+210	K 00+220			27.24		246.26	Julio 2025 a Origen	Según cartera topografica - Conectante 90 Grados	
K 00+220	K 00+230			20.62		239.33	Julio 2025 a Origen	Según cartera topografica - Conectante 90 Grados	
K 00+230	K 00+240			30.81		257.18	Julio 2025 a Origen	Según cartera topografica - Conectante 90 Grados	
K 00+240	K 00+250			22.31		265.60	Julio 2025 a Origen	Según cartera topografica - Conectante 90 Grados	
K 00+250	K 00+260			24.79		235.49	Julio 2025 a Origen	Según cartera topografica - Conectante 90 Grados	
K 00+260	K 00+270			29.46		271.24	Julio 2025 a Origen	Según cartera topografica - Conectante 90 Grados	
K 00+270	K 00+280			19.01		242.36	Julio 2025 a Origen	Según cartera topografica - Conectante 90 Grados	
K 00+280	K 00+290			21.76		203.87	Julio 2025 a Origen	Según cartera topografica - Conectante 90 Grados	
K 00+290	K 00+300			17.63		196.97	Julio 2025 a Origen	Según cartera topografica - Conectante 90 Grados	
K 00+300	K 00+310			15.14		163.86	Julio 2025 a Origen	Según cartera topografica - Conectante 90 Grados	
K 00+310	K 00+320			22.12		186.28	Julio 2025 a Origen	Según cartera topografica - Conectante 90 Grados	
K 00+320	K 00+330			21.04		215.80	Julio 2025 a Origen	Según cartera topografica - Conectante 90 Grados	
K 00+330	K 00+340			19.00		200.18	Julio 2025 a Origen	Según cartera topografica - Conectante 90 Grados	
K 00+340	K 00+350			19.98		194.87	Julio 2025 a Origen	Según cartera topografica - Conectante 90 Grados	
K 00+350	K 00+360			18.58		192.78	Julio 2025 a Origen	Según cartera topografica - Conectante 90 Grados	
K 00+360	K 00+370			20.12		193.47	Julio 2025 a Origen	Según cartera topografica - Conectante 90 Grados	
K 00+370	K 00+380			23.95		220.31	Julio 2025 a Origen	Según cartera topografica - Conectante 90 Grados	
K 00+380	K 00+390			21.29		226.17	Julio 2025 a Origen	Según cartera topografica - Conectante 90 Grados	
K 00+390	K 00+400			21.48		213.83	Julio 2025 a Origen	Según cartera topografica - Conectante 90 Grados	
K 00+400	K 00+410			20.78		211.29	Julio 2025 a Origen	Según cartera topografica - Conectante 90 Grados	
K 00+410	K 00+420			28.67		247.23	Julio 2025 a Origen	Según cartera topografica - Conectante 90 Grados	
K 00+420	K 00+430			15.86		222.64	Julio 2025 a Origen	Según cartera topografica - Conectante 90 Grados	
K 00+430	K 00+440			17.40		83.16	Julio 2025 a Origen	Según cartera topografica - Conectante 90 Grados	
K 06+610	K 06+615			6.09		58.72	Julio 2025 a Origen	Según cartera topografica - Conectante 90 Grados Tercer carril	
K 06+615	K 06+620			7.82		34.76	Julio 2025 a Origen	Según cartera topografica - Conectante 90 Grados Tercer carril	
K 06+620	K 06+630			9.33		85.73	Julio 2025 a Origen	Según cartera topografica - Conectante 90 Grados Tercer carril	
K 06+630	K 06+640			10.66		99.93	Julio 2025 a Origen	Según cartera topografica - Conectante 90 Grados Tercer carril	
K 06+640	K 06+650			10.61		106.37	Julio 2025 a Origen	Según cartera topografica - Conectante 90 Grados Tercer carril	
K 06+650	K 06+660			11.66		111.37	Julio 2025 a Origen	Según cartera topografica - Conectante 90 Grados Tercer carril	
K 06+660	K 06+670			9.65		106.54	Julio 2025 a Origen	Según cartera topografica - Conectante 90 Grados Tercer carril	
K 06+670	K 06+680			10.82		102.32	Julio 2025 a Origen	Según cartera topografica - Conectante 90 Grados Tercer carril	
K 06+680	K 06+690			9.26		100.39	Julio 2025 a Origen	Según cartera topografica - Conectante 90 Grados Tercer carril	
K 06+690	K 06+700			11.06		101.59	Julio 2025 a Origen	Según cartera topografica - Conectante 90 Grados Tercer carril	
K 00+000	K 00+010			7.48		-	Julio 2025 a Origen	Según cartera topografica - Retorno K5+300	
K 00+010	K 00+020			9.75		-	Julio 2025 a Origen	Según cartera topografica - Retorno K5+300	
K 00+020	K 00+030			6.62		99.27	Julio 2025 a Origen	Según cartera topografica - Retorno K5+300	
K 00+030	K 00+040			9.45		80.32	Julio 2025 a Origen	Según cartera topografica - Retorno K5+300	
K 00+040	K 00+050			8.27		88.56	Julio 2025 a Origen	Según cartera topografica - Retorno K5+300	
K 00+050	K 00+060			8.01		81.37	Julio 2025 a Origen	Según cartera topografica - Retorno K5+300	
K 00+060	K 00+070			7.52		77.64	Julio 2025 a Origen	Según cartera topografica - Retorno K5+300	
K 00+070	K 00+080			7.69		76.05	Julio 2025 a Origen	Según cartera topografica - Retorno K5+300	
K 00+080	K 00+090			8.28		79.86	Julio 2025 a Origen	Según cartera topografica - Retorno K5+300	
K 00+090	K 00+100			8.82		85.53	Julio 2025 a Origen	Según cartera topografica - Retorno K5+300	
K 00+100	K 00+110			8.02		84.21	Julio 2025 a Origen	Según cartera topografica - Retorno K5+300	
K 00+110	K 00+120			12.05		100.32	Julio 2025 a Origen	Según cartera topografica - Retorno K5+300	

ITEM		DESCRIPCIÓN				UNIDAD	CANTIDAD ANTERIOR	EN ESTA ACTA	CANTIDAD ACUMULADA
210-13		Excavación sin clasificar de la explanación y canales				M3	264,547.00	9.00	264,556.00
KM INICIAL	KM FINAL	CARRIL	LONGITUD (m)	AREA (m2)	ESPESOR (m)	VOLUMEN (m3)	FECHA	DESCRIPCIÓN	
K 00+120	K 00+130			15.12		135.84	Julio 2025 a Origen	Según cartera topografica - Retorno K5+300	
K 00+130	K 00+140			5.90		105.09	Julio 2025 a Origen	Según cartera topografica - Retorno K5+300	
K 00+140	K 00+150			9.64		77.70	Julio 2025 a Origen	Según cartera topografica - Retorno K5+300	
K 00+150	K 00+160			10.51		100.78	Julio 2025 a Origen	Según cartera topografica - Retorno K5+300	
K 00+160	K 00+170			4.70		76.05	Julio 2025 a Origen	Según cartera topografica - Retorno K5+300	
K 00+170	K 00+180			11.77		82.35	Julio 2025 a Origen	Según cartera topografica - Retorno K5+300	
K 00+180	K 00+190			10.79		112.83	Julio 2025 a Origen	Según cartera topografica - Retorno K5+300	
K 00+190	K 00+200			10.52		106.59	Julio 2025 a Origen	Según cartera topografica - Retorno K5+300	
K 00+200	K 00+210			11.65		110.86	Julio 2025 a Origen	Según cartera topografica - Retorno K5+300	
K 00+210	K 00+216			11.65		69.89	Julio 2025 a Origen	Según cartera topografica - Retorno K5+300	
K 00+010	K 00+020			24.46		122.32	Julio 2025 a Origen	Según cartera topografica - Desvio Ave Colombiana	
K 00+020	K 00+030			23.22		238.41	Julio 2025 a Origen	Según cartera topografica - Desvio Ave Colombiana	
K 00+030	K 00+040			18.15		206.86	Julio 2025 a Origen	Según cartera topografica - Desvio Ave Colombiana	
K 00+040	K 00+050			15.95		170.51	Julio 2025 a Origen	Según cartera topografica - Desvio Ave Colombiana	
K 00+050	K 00+060			11.87		139.09	Julio 2025 a Origen	Según cartera topografica - Desvio Ave Colombiana	
K 00+060	K 00+070			0.00		59.34	Julio 2025 a Origen	Según cartera topografica - Desvio Ave Colombiana	
K 00+000	K 00+010			20.75		201.93	Julio 2025 a Origen	Según cartera topografica - Retorno K4+200	
K 00+010	K 00+020			19.54		201.42	Julio 2025 a Origen	Según cartera topografica - Retorno K4+200	
K 00+020	K 00+030			23.42		214.80	Julio 2025 a Origen	Según cartera topografica - Retorno K4+200	
K 00+030	K 00+040			29.16		262.93	Julio 2025 a Origen	Según cartera topografica - Retorno K4+200	
K 00+040	K 00+050			79.71		544.35	Julio 2025 a Origen	Según cartera topografica - Retorno K4+200	
K 00+050	K 00+060			78.87		792.91	Julio 2025 a Origen	Según cartera topografica - Retorno K4+200	
K 00+060	K 00+070			67.33		730.99	Julio 2025 a Origen	Según cartera topografica - Retorno K4+200	
K 00+070	K 00+080			49.99		586.56	Julio 2025 a Origen	Según cartera topografica - Retorno K4+200	
K 00+080	K 00+090			32.51		412.46	Julio 2025 a Origen	Según cartera topografica - Retorno K4+200	
K 00+090	K 00+100			24.32		284.12	Julio 2025 a Origen	Según cartera topografica - Retorno K4+200	
K 00+100	K 00+110			18.65		214.84	Julio 2025 a Origen	Según cartera topografica - Retorno K4+200	
K 00+110	K 00+120			13.58		161.15	Julio 2025 a Origen	Según cartera topografica - Retorno K4+200	
K 00+120	K 00+130			15.40		144.92	Julio 2025 a Origen	Según cartera topografica - Retorno K4+200	
K 00+130	K 00+140			12.92		141.60	Julio 2025 a Origen	Según cartera topografica - Retorno K4+200	
K 00+140	K 00+150			15.05		139.83	Julio 2025 a Origen	Según cartera topografica - Retorno K4+200	
K 00+150	K 00+160			16.50		157.75	Julio 2025 a Origen	Según cartera topografica - Retorno K4+200	
K 00+160	K 00+170			16.87		166.83	Julio 2025 a Origen	Según cartera topografica - Retorno K4+200	
K 00+170	K 00+180			17.54		172.04	Julio 2025 a Origen	Según cartera topografica - Retorno K4+200	
K 00+180	K 00+190			17.19		173.65	Julio 2025 a Origen	Según cartera topografica - Retorno K4+200	
K 00+190	K 00+200			17.01		170.96	Julio 2025 a Origen	Según cartera topografica - Retorno K4+200	
K 00+200	K 00+210			20.98		189.91	Julio 2025 a Origen	Según cartera topografica - Retorno K4+200	
K 00+210	K 00+220			20.81		208.92	Julio 2025 a Origen	Según cartera topografica - Retorno K4+200	
K 00+220	K 00+230			22.26		215.34	Julio 2025 a Origen	Según cartera topografica - Retorno K4+200	
K 00+230	K 00+240			26.44		243.50	Julio 2025 a Origen	Según cartera topografica - Retorno K4+200	
K 00+240	K 00+250			22.78		246.09	Julio 2025 a Origen	Según cartera topografica - Retorno K4+200	
K 00+250	K 00+260			28.61		256.92	Julio 2025 a Origen	Según cartera topografica - Retorno K4+200	
K 00+260	K 00+270			32.14		303.75	Julio 2025 a Origen	Según cartera topografica - Retorno K4+200	
K 00+270	K 00+280			30.89		315.18	Julio 2025 a Origen	Según cartera topografica - Retorno K4+200	
K 00+280	K 00+290			27.90		293.94	Julio 2025 a Origen	Según cartera topografica - Retorno K4+200	
K 00+290	K 00+300			24.28		260.87	Julio 2025 a Origen	Según cartera topografica - Retorno K4+200	
K 00+300	K 00+310			20.21		222.42	Julio 2025 a Origen	Según cartera topografica - Retorno K4+200	
K 00+310	K 00+320			17.74		189.71	Julio 2025 a Origen	Según cartera topografica - Retorno K4+200	
K 00+320	K 00+330			17.68		177.10	Julio 2025 a Origen	Según cartera topografica - Retorno K4+200	
K 00+330	K 00+340			14.71		161.96	Julio 2025 a Origen	Según cartera topografica - Retorno K4+200	
K 00+000	K 00+010			21.78		248.83	Julio 2025 a Origen	Según cartera topografica - Acceso glorieta occidente calle 8	
K 00+010	K 00+020			25.58		236.81	Julio 2025 a Origen	Según cartera topografica - Acceso glorieta occidente calle 8	
K 00+020	K 00+030			55.37		404.73	Julio 2025 a Origen	Según cartera topografica - Acceso glorieta occidente calle 8	
K 00+030	K 00+040			49.61		524.85	Julio 2025 a Origen	Según cartera topografica - Acceso glorieta occidente calle 8	
K 00+040	K 00+050			57.52		535.60	Julio 2025 a Origen	Según cartera topografica - Acceso glorieta occidente calle 8	
K 00+050	K 00+060			65.11		613.12	Julio 2025 a Origen	Según cartera topografica - Acceso glorieta occidente calle 8	
K 00+060	K 00+070			53.21		591.60	Julio 2025 a Origen	Según cartera topografica - Acceso glorieta occidente calle 8	
K 00+070	K 00+080			40.18		466.95	Julio 2025 a Origen	Según cartera topografica - Acceso glorieta occidente calle 8	
K 00+080	K 00+090			27.96		340.69	Julio 2025 a Origen	Según cartera topografica - Acceso glorieta occidente calle 8	
K 00+090	K 00+100			18.99		234.77	Julio 2025 a Origen	Según cartera topografica - Acceso glorieta occidente calle 8	
K 00+063	K 00+064			1.34		1.22	Julio 2025 a Origen	Según cartera topografica - paradero acceso glorieta occidente calle 8	
K 00+064	K 00+066			1.79		3.12	Julio 2025 a Origen	Según cartera topografica - paradero acceso glorieta occidente calle 8	
K 00+066	K 00+068			2.12		3.91	Julio 2025 a Origen	Según cartera topografica - paradero acceso glorieta occidente calle 8	
K 00+068	K 00+070			2.45		4.57	Julio 2025 a Origen	Según cartera topografica - paradero acceso glorieta occidente calle 8	
K 00+070	K 00+072			2.77		5.23	Julio 2025 a Origen	Según cartera topografica - paradero acceso glorieta occidente calle 8	
K 00+072	K 00+074			4.59		7.36	Julio 2025 a Origen	Según cartera topografica - paradero acceso glorieta occidente calle 8	
K 00+074	K 00+076			4.85		9.44	Julio 2025 a Origen	Según cartera topografica - paradero acceso glorieta occidente calle 8	
K 00+076	K 00+078			4.77		9.62	Julio 2025 a Origen	Según cartera topografica - paradero acceso glorieta occidente calle 8	
K 00+078	K 00+080			4.69		9.46	Julio 2025 a Origen	Según cartera topografica - paradero acceso glorieta occidente calle 8	
K 00+080	K 00+082			4.58		9.27	Julio 2025 a Origen	Según cartera topografica - paradero acceso glorieta occidente calle 8	
K 00+082	K 00+084			4.30		8.88	Julio 2025 a Origen	Según cartera topografica - paradero acceso glorieta occidente calle 8	
K 00+084	K 00+086			4.76		9.06	Julio 2025 a Origen	Según cartera topografica - paradero acceso glorieta occidente calle 8	
K 00+086	K 00+088			4.53		9.29	Julio 2025 a Origen	Según cartera topografica - paradero acceso glorieta occidente calle 8	
K 00+088	K 00+090			3.48		8.01	Julio 2025 a Origen	Según cartera topografica - paradero acceso glorieta occidente calle 8	
K 00+090	K 00+092			2.99		6.48	Julio 2025 a Origen	Según cartera topografica - paradero acceso glorieta occidente calle 8	
K 00+092	K 00+094			2.50		5.49	Julio 2025 a Origen	Según cartera topografica - paradero acceso glorieta occidente calle 8	
K 00+094	K 00+096			1.99		4.49	Julio 2025 a Origen	Según cartera topografica - paradero acceso glorieta occidente calle 8	
K 00+096	K 00+098			1.46		3.46	Julio 2025 a Origen	Según cartera topografica - paradero acceso glorieta occidente calle 8	
K 00+098	K 00+100			0.96		2.42	Julio 2025 a Origen	Según cartera topografica - paradero acceso glorieta occidente calle 8	
K 00+140	K 00+145			28.64		105.59	Julio 2025 a Origen	Según cartera topografica - Acceso occidente glorieta calle 8	
K 00+145	K 00+150			27.78		141.06	Julio 2025 a Origen	Según cartera topografica - Acceso occidente glorieta calle 8	

ITEM		DESCRIPCIÓN				UNIDAD	CANTIDAD ANTERIOR	EN ESTA ACTA	CANTIDAD ACUMULADA
210-13		Excavación sin clasificar de la explanación y canales				M3	264,547.00	9.00	264,556.00
KM INICIAL	KM FINAL	CARRIL	LONGITUD (m)	AREA (m2)	ESPESOR (m)	VOLUMEN (m3)	FECHA	DESCRIPCIÓN	
K 00+150	K 00+155			35.15		157.34	Julio 2025 a Origen	Según cartera topografica - Acceso occidente glorieta calle 8	
K 00+155	K 00+160			32.35		168.76	Julio 2025 a Origen	Según cartera topografica - Acceso occidente glorieta calle 8	
K 00+160	K 00+165			29.42		154.44	Julio 2025 a Origen	Según cartera topografica - Acceso occidente glorieta calle 8	
K 00+165	K 00+170			19.13		121.38	Julio 2025 a Origen	Según cartera topografica - Acceso occidente glorieta calle 8	
K 00+170	K 00+175			7.85		67.45	Julio 2025 a Origen	Según cartera topografica - Acceso occidente glorieta calle 8	
K 00+020	K 00+030			16.167		80.84	Julio 2025 a Origen	Según cartera topografica -Acceso Norte Calle 8	
K 00+030	K 00+040			16.214		161.91	Julio 2025 a Origen	Según cartera topografica -Acceso Norte Calle 8	
K 00+040	K 00+050			24.566		203.90	Julio 2025 a Origen	Según cartera topografica -Acceso Norte Calle 8	
K 00+050	K 00+060			20.362		224.64	Julio 2025 a Origen	Según cartera topografica -Acceso Norte Calle 8	
K 00+060	K 00+070			22.101		212.32	Julio 2025 a Origen	Según cartera topografica -Acceso Norte Calle 8	
K 00+070	K 00+080			25.436		237.69	Julio 2025 a Origen	Según cartera topografica -Acceso Norte Calle 8	
K 00+080	K 00+090			24.534		249.85	Julio 2025 a Origen	Según cartera topografica -Acceso Norte Calle 8	
K 00+090	K 00+100			31.638		280.86	Julio 2025 a Origen	Según cartera topografica -Acceso Norte Calle 8	
K 00+100	K 00+110			34.365		330.02	Julio 2025 a Origen	Según cartera topografica -Acceso Norte Calle 8	
K 00+110	K 00+120			33.668		340.17	Julio 2025 a Origen	Según cartera topografica -Acceso Norte Calle 8	
K 00+120	K 00+130			20.279		269.74	Julio 2025 a Origen	Según cartera topografica -Acceso Norte Calle 8	
K 00+130	K 00+140			20.041		201.60	Julio 2025 a Origen	Según cartera topografica -Acceso Norte Calle 8	
K 00+140	K 00+150			15.471		177.56	Julio 2025 a Origen	Según cartera topografica -Acceso Norte Calle 8	
K 00+150	K 00+160			17.934		167.03	Julio 2025 a Origen	Según cartera topografica -Acceso Norte Calle 8	
K 00+160	K 00+170			20.852		193.93	Julio 2025 a Origen	Según cartera topografica -Acceso Norte Calle 8	
K 00+170	K 00+180			21.370		211.11	Julio 2025 a Origen	Según cartera topografica -Acceso Norte Calle 8	
K 00+180	K 00+190			19.212		202.91	Julio 2025 a Origen	Según cartera topografica -Acceso Norte Calle 8	
K 00+190	K 00+200			18.728		189.70	Julio 2025 a Origen	Según cartera topografica -Acceso Norte Calle 8	
K 00+200	K 00+210			17.804		182.66	Julio 2025 a Origen	Según cartera topografica -Acceso Norte Calle 8	
K 00+210	K 00+220			19.078		184.41	Julio 2025 a Origen	Según cartera topografica -Acceso Norte Calle 8	
K 00+220	K 00+230			18.050		185.64	Julio 2025 a Origen	Según cartera topografica -Acceso Norte Calle 8	
K 00+230	K 00+240			20.153		191.02	Julio 2025 a Origen	Según cartera topografica -Acceso Norte Calle 8	
K 00+240	K 00+250			23.090		216.22	Julio 2025 a Origen	Según cartera topografica -Acceso Norte Calle 8	
K 00+250	K 00+260			22.037		225.64	Julio 2025 a Origen	Según cartera topografica -Acceso Norte Calle 8	
K 00+260	K 00+270			21.953		219.95	Julio 2025 a Origen	Según cartera topografica -Acceso Norte Calle 8	
K 00+270	K 00+280			23.327		226.40	Julio 2025 a Origen	Según cartera topografica -Acceso Norte Calle 8	
K 00+280	K 00+290			24.485		239.06	Julio 2025 a Origen	Según cartera topografica -Acceso Norte Calle 8	
K 00+290	K 00+300			21.881		231.83	Julio 2025 a Origen	Según cartera topografica -Acceso Norte Calle 8	
K 00+300	K 00+310			22.416		221.49	Julio 2025 a Origen	Según cartera topografica -Acceso Norte Calle 8	
K 00+310	K 00+320			23.043		227.30	Julio 2025 a Origen	Según cartera topografica -Acceso Norte Calle 8	
K 00+320	K 00+330			23.107		230.75	Julio 2025 a Origen	Según cartera topografica -Acceso Norte Calle 8	
K 00+330	K 00+340			22.810		229.59	Julio 2025 a Origen	Según cartera topografica -Acceso Norte Calle 8	
K 00+340	K 00+350			21.004		219.07	Julio 2025 a Origen	Según cartera topografica -Acceso Norte Calle 8	
K 00+350	K 00+360			21.235		211.20	Julio 2025 a Origen	Según cartera topografica -Acceso Norte Calle 8	
K 00+360	K 00+370			23.176		222.06	Julio 2025 a Origen	Según cartera topografica -Acceso Norte Calle 8	
K 00+370	K 00+380			24.236		237.06	Julio 2025 a Origen	Según cartera topografica -Acceso Norte Calle 8	
K 00+380	K 00+390			23.602		239.19	Julio 2025 a Origen	Según cartera topografica -Acceso Norte Calle 8	
K 00+390	K 00+400			21.663		226.33	Julio 2025 a Origen	Según cartera topografica -Acceso Norte Calle 8	
K 00+400	K 00+410			19.407		205.35	Julio 2025 a Origen	Según cartera topografica -Acceso Norte Calle 8	
K 00+410	K 00+420			18.762		190.85	Julio 2025 a Origen	Según cartera topografica -Acceso Norte Calle 8	
K 00+420	K 00+430			18.973		188.68	Julio 2025 a Origen	Según cartera topografica -Acceso Norte Calle 8	
K 00+430	K 00+440			16.075		175.24	Julio 2025 a Origen	Según cartera topografica -Acceso Norte Calle 8	
K 00+440	K 00+450			15.732		159.04	Julio 2025 a Origen	Según cartera topografica -Acceso Norte Calle 8	
K 00+450	K 00+460			17.910		168.21	Julio 2025 a Origen	Según cartera topografica -Acceso Norte Calle 8	
K 00+460	K 00+470			22.210		200.60	Julio 2025 a Origen	Según cartera topografica -Acceso Norte Calle 8	
K 00+470	K 00+480			18.140		201.75	Julio 2025 a Origen	Según cartera topografica -Acceso Norte Calle 8	
K 00+480	K 00+485			72.316		226.14	Julio 2025 a Origen	Según cartera topografica -Acceso Norte Calle 8	
K 00+485	K 00+490						Julio 2025 a Origen	Según cartera topografica -Acceso Norte Calle 8	
K 00+000	K 00+010			16.947		106.21	Julio 2025 a Origen	Según cartera topografica - Glorieta Calle 8	
K 00+010	K 00+020			65.520		412.33	Julio 2025 a Origen	Según cartera topografica - Glorieta Calle 8	
K 00+020	K 00+030			0.000		-	Julio 2025 a Origen	Según cartera topografica - Glorieta Calle 8	
K 00+030	K 00+040			0.000		-	Julio 2025 a Origen	Según cartera topografica - Glorieta Calle 8	
K 00+040	K 00+050			0.000		-	Julio 2025 a Origen	Según cartera topografica - Glorieta Calle 8	
K 00+050	K 00+060			0.000		-	Julio 2025 a Origen	Según cartera topografica - Glorieta Calle 8	
K 00+060	K 00+070			0.000		-	Julio 2025 a Origen	Según cartera topografica - Glorieta Calle 8	
K 00+070	K 00+080			36.680		-	Julio 2025 a Origen	Según cartera topografica - Glorieta Calle 8	
K 00+080	K 00+090			58.80		477.40	Julio 2025 a Origen	Según cartera topografica - Glorieta Calle 8	
K 00+090	K 00+097			7.91		233.50	Julio 2025 a Origen	Según cartera topografica - Glorieta Calle 8	
K 00+097	K 00+098			8.36		8.14	Julio 2025 a Origen	Según cartera topografica - Glorieta Calle 8	
K 00+098	K 00+099			7.43		7.90	Julio 2025 a Origen	Según cartera topografica - Glorieta Calle 8	
K 00+099	K 00+100			5.80		6.62	Julio 2025 a Origen	Según cartera topografica - Glorieta Calle 8	
K 00+100	K 00+101			4.95		5.38	Julio 2025 a Origen	Según cartera topografica - Glorieta Calle 8	
K 00+101	K 00+102			4.91		4.93	Julio 2025 a Origen	Según cartera topografica - Glorieta Calle 8	
K 00+102	K 00+103			9.14		7.03	Julio 2025 a Origen	Según cartera topografica - Glorieta Calle 8	
K 00+103	K 00+104			12.01		10.58	Julio 2025 a Origen	Según cartera topografica - Glorieta Calle 8	
K 00+104	K 00+105			13.55		12.78	Julio 2025 a Origen	Según cartera topografica - Glorieta Calle 8	
K 00+105	K 00+106			14.44		13.99	Julio 2025 a Origen	Según cartera topografica - Glorieta Calle 8	
K 00+106	K 00+107			14.80		14.62	Julio 2025 a Origen	Según cartera topografica - Glorieta Calle 8	
K 00+107	K 00+108			15.78		15.29	Julio 2025 a Origen	Según cartera topografica - Glorieta Calle 8	
K 00+108	K 00+109			16.64		16.21	Julio 2025 a Origen	Según cartera topografica - Glorieta Calle 8	
K 00+109	K 00+110			17.70		17.17	Julio 2025 a Origen	Según cartera topografica - Glorieta Calle 8	
K 00+110	K 00+111			18.26		17.98	Julio 2025 a Origen	Según cartera topografica - Glorieta Calle 8	
K 00+111	K 00+112			18.42		18.34	Julio 2025 a Origen	Según cartera topografica - Glorieta Calle 8	
K 00+112	K 00+113			17.99		18.21	Julio 2025 a Origen	Según cartera topografica - Glorieta Calle 8	
K 00+113	K 00+114			17.29		17.64	Julio 2025 a Origen	Según cartera topografica - Glorieta Calle 8	
K 00+114	K 00+115			15.36		16.33	Julio 2025 a Origen	Según cartera topografica - Glorieta Calle 8	
K 00+115	K 00+116			12.19		13.78	Julio 2025 a Origen	Según cartera topografica - Glorieta Calle 8	
K 00+116	K 00+117			101.22		56.71	Julio 2025 a Origen	Según cartera topografica - Glorieta Calle 8	
K 00+117	K 00+118			3.50		52.36	Julio 2025 a Origen	Según cartera topografica - Glorieta Calle 8	

ITEM		DESCRIPCIÓN				UNIDAD	CANTIDAD ANTERIOR	EN ESTA ACTA	CANTIDAD ACUMULADA
210-13		Excavación sin clasificar de la explanación y canales				M3	264,547.00	9.00	264,556.00
KM INICIAL	KM FINAL	CARRIL	LONGITUD (m)	AREA (m2)	ESPESOR (m)	VOLUMEN (m3)	FECHA	DESCRIPCIÓN	
K 00+118	K 00+120			0.00		3.50	Julio 2025 a Origen	Según cartera topografica - Glorieta Calle 8	
K 00+120	K 00+130			0.00		-	Julio 2025 a Origen	Según cartera topografica - Glorieta Calle 8	
K 00+130	K 00+135			41.06		102.65	Julio 2025 a Origen	Según cartera topografica - Glorieta Calle 8	
K 00+135	K 00+140			44.58		214.10	Julio 2025 a Origen	Según cartera topografica - Glorieta Calle 8	
K 00+140	K 00+150			45.16		448.69	Julio 2025 a Origen	Según cartera topografica - Glorieta Calle 8	
K 00+150	K 00+160			33.03		390.94	Julio 2025 a Origen	Según cartera topografica - Glorieta Calle 8	
K 00+160	K 00+170			59.15		460.94	Julio 2025 a Origen	Según cartera topografica - Glorieta Calle 8	
K 00+170	K 00+180			51.99		555.71	Julio 2025 a Origen	Según cartera topografica - Glorieta Calle 8	
K 00+180	K 00+190			63.16		575.74	Julio 2025 a Origen	Según cartera topografica - Glorieta Calle 8	
K 00+190	K 00+200			37.05		501.05	Julio 2025 a Origen	Según cartera topografica - Glorieta Calle 8	
K 00+200	K 00+210			49.42		432.35	Julio 2025 a Origen	Según cartera topografica - Glorieta Calle 8	
K 00+210	K 00+220			41.40		454.09	Julio 2025 a Origen	Según cartera topografica - Glorieta Calle 8	
K 00+220	K 00+230			60.73		510.66	Julio 2025 a Origen	Según cartera topografica - Glorieta Calle 8	
K 00+230	K 00+240			47.02		538.76	Julio 2025 a Origen	Según cartera topografica - Glorieta Calle 8	
K 00+240	K 00+250			29.74		383.80	Julio 2025 a Origen	Según cartera topografica - Glorieta Calle 8	
K 00+250	K 00+260			25.18		274.60	Julio 2025 a Origen	Según cartera topografica - Glorieta Calle 8	
K 00+010	K 00+020			34.03		170.13	Julio 2025 a Origen	Según cartera topografica - Acceso Sur Calle 8	
K 00+020	K 00+030			29.16		315.95	Julio 2025 a Origen	Según cartera topografica - Acceso Sur Calle 8	
K 00+030	K 00+040			28.18		286.72	Julio 2025 a Origen	Según cartera topografica - Acceso Sur Calle 8	
K 00+040	K 00+050			24.64		264.12	Julio 2025 a Origen	Según cartera topografica - Acceso Sur Calle 8	
K 00+050	K 00+060			41.63		331.38	Julio 2025 a Origen	Según cartera topografica - Acceso Sur Calle 8	
K 00+060	K 00+070			34.88		382.54	Julio 2025 a Origen	Según cartera topografica - Acceso Sur Calle 8	
K 00+070	K 00+080			31.08		329.77	Julio 2025 a Origen	Según cartera topografica - Acceso Sur Calle 8	
K 00+080	K 00+090			36.41		337.43	Julio 2025 a Origen	Según cartera topografica - Acceso Sur Calle 8	
K 00+090	K 00+100			38.87		376.37	Julio 2025 a Origen	Según cartera topografica - Acceso Sur Calle 8	
K 00+100	K 00+110			44.82		418.41	Julio 2025 a Origen	Según cartera topografica - Acceso Sur Calle 8	
K 00+110	K 00+120			54.39		496.01	Julio 2025 a Origen	Según cartera topografica - Acceso Sur Calle 8	
K 00+120	K 00+130			60.19		572.87	Julio 2025 a Origen	Según cartera topografica - Acceso Sur Calle 8	
K 00+130	K 00+140			57.48		588.35	Julio 2025 a Origen	Según cartera topografica - Acceso Sur Calle 8	
K 00+140	K 00+150			33.90		456.90	Julio 2025 a Origen	Según cartera topografica - Acceso Sur Calle 8	
K 00+150	K 00+160			33.38		336.41	Julio 2025 a Origen	Según cartera topografica - Acceso Sur Calle 8	
K 00+160	K 00+170			39.83		366.05	Julio 2025 a Origen	Según cartera topografica - Acceso Sur Calle 8	
K 00+170	K 00+180			35.92		378.71	Julio 2025 a Origen	Según cartera topografica - Acceso Sur Calle 8	
K 00+180	K 00+190			42.53		392.25	Julio 2025 a Origen	Según cartera topografica - Acceso Sur Calle 8	
K 00+190	K 00+200			39.32		409.27	Julio 2025 a Origen	Según cartera topografica - Acceso Sur Calle 8	
K 00+200	K 00+210			41.07		401.94	Julio 2025 a Origen	Según cartera topografica - Acceso Sur Calle 8	
K 00+210	K 00+220			37.09		390.81	Julio 2025 a Origen	Según cartera topografica - Acceso Sur Calle 8	
K 00+220	K 00+230			35.21		361.54	Julio 2025 a Origen	Según cartera topografica - Acceso Sur Calle 8	
K 00+230	K 00+240			31.44		333.25	Julio 2025 a Origen	Según cartera topografica - Acceso Sur Calle 8	
K 00+240	K 00+250			32.00		317.18	Julio 2025 a Origen	Según cartera topografica - Acceso Sur Calle 8	
K 00+250	K 00+260			35.87		339.34	Julio 2025 a Origen	Según cartera topografica - Acceso Sur Calle 8	
K 00+260	K 00+270			30.44		331.56	Julio 2025 a Origen	Según cartera topografica - Acceso Sur Calle 8	
K 00+270	K 00+280			26.69		285.65	Julio 2025 a Origen	Según cartera topografica - Acceso Sur Calle 8	
K 00+280	K 00+290			27.58		271.34	Julio 2025 a Origen	Según cartera topografica - Acceso Sur Calle 8	
K 00+290	K 00+300			29.28		284.32	Julio 2025 a Origen	Según cartera topografica - Acceso Sur Calle 8	
K 00+300	K 00+310			33.43		313.55	Julio 2025 a Origen	Según cartera topografica - Acceso Sur Calle 8	
K 00+310	K 00+320			44.73		390.76	Julio 2025 a Origen	Según cartera topografica - Acceso Sur Calle 8	
K 00+320	K 00+330			53.49		491.08	Julio 2025 a Origen	Según cartera topografica - Acceso Sur Calle 8	
K 00+330	K 00+340			51.26		523.78	Julio 2025 a Origen	Según cartera topografica - Acceso Sur Calle 8	
K 00+340	K 00+350			49.91		256.32	Julio 2025 a Origen	Según cartera topografica - Acceso Sur Calle 8	
K 00+350	K 00+360			37.50		144.51	Julio 2025 a Origen	Según cartera topografica - Acceso Sur Calle 8	
K 00+360	K 00+370			47.19		338.20	Julio 2025 a Origen	Según cartera topografica - Acceso Sur Calle 8	
K 00+370	K 00+380			45.34		379.59	Julio 2025 a Origen	Según cartera topografica - Acceso Sur Calle 8	
K 00+380	K 00+390			37.42		337.28	Julio 2025 a Origen	Según cartera topografica - Acceso Sur Calle 8	
K 00+390	K 00+400			39.84		337.20	Julio 2025 a Origen	Según cartera topografica - Acceso Sur Calle 8	
K 00+400	K 00+410			50.73		434.11	Julio 2025 a Origen	Según cartera topografica - Acceso Sur Calle 8	
K 00+410	K 00+420			58.48		523.38	Julio 2025 a Origen	Según cartera topografica - Acceso Sur Calle 8	
K 00+420	K 00+430			49.91		524.65	Julio 2025 a Origen	Según cartera topografica - Acceso Sur Calle 8	
K 00+430	K 00+440			47.03		484.73	Julio 2025 a Origen	Según cartera topografica - Acceso Sur Calle 8	
K 00+440	K 00+450			43.03		450.30	Julio 2025 a Origen	Según cartera topografica - Acceso Sur Calle 8	
K 00+450	K 00+460			37.85		404.38	Julio 2025 a Origen	Según cartera topografica - Acceso Sur Calle 8	
K 00+460	K 00+470			39.04		384.44	Julio 2025 a Origen	Según cartera topografica - Acceso Sur Calle 8	
K 00+470	K 00+480			40.33		396.84	Julio 2025 a Origen	Según cartera topografica - Acceso Sur Calle 8	
K 00+480	K 00+490			31.84		360.85	Julio 2025 a Origen	Según cartera topografica - Acceso Sur Calle 8	
K 00+490	K 00+500			28.45		301.47	Julio 2025 a Origen	Según cartera topografica - Acceso Sur Calle 8	
K 00+000	K 00+013			15.22		98.96	Julio 2025 a Origen	Según cartera topografica - Canal susagua	
K 00+013	K 00+015			39.45		54.67	Julio 2025 a Origen	Según cartera topografica - Canal susagua	
K 00+015	K 00+020			49.22		221.66	Julio 2025 a Origen	Según cartera topografica - Canal susagua	
K 00+020	K 00+025			56.17		263.48	Julio 2025 a Origen	Según cartera topografica - Canal susagua	
K 00+025	K 00+030			53.23		273.51	Julio 2025 a Origen	Según cartera topografica - Canal susagua	
K 00+030	K 00+035			30.41		209.11	Julio 2025 a Origen	Según cartera topografica - Canal susagua	
K 00+035	K 00+040			13.58		109.97	Julio 2025 a Origen	Según cartera topografica - Canal susagua	
K 00+040	K 00+045			12.47		65.11	Julio 2025 a Origen	Según cartera topografica - Canal susagua	
K 00+045	K 00+050			18.62		77.71	Julio 2025 a Origen	Según cartera topografica - Canal susagua	
K 00+050	K 00+055			57.47		190.23	Julio 2025 a Origen	Según cartera topografica - Canal susagua	
K 00+055	K 00+060			34.47		229.86	Julio 2025 a Origen	Según cartera topografica - Canal susagua	
K 00+060	K 00+065			27.44		154.79	Julio 2025 a Origen	Según cartera topografica - Canal susagua	
K 00+065	K 00+070			19.08		116.31	Julio 2025 a Origen	Según cartera topografica - Canal susagua	
K 00+070	K 00+075			37.10		140.45	Julio 2025 a Origen	Según cartera topografica - Canal susagua	
K 00+009	K 00+010			0.86		0.93	Julio 2025 a Origen	Según cartera topografica -retorno 0+850 Norte Norte	
K 00+010	K 00+020			1.11		9.86	Julio 2025 a Origen	Según cartera topografica -retorno 0+850 Norte Norte	
K 00+020	K 00+030			1.14		11.26	Julio 2025 a Origen	Según cartera topografica -retorno 0+850 Norte Norte	
K 00+030	K 00+040			1.37		12.54	Julio 2025 a Origen	Según cartera topografica -retorno 0+850 Norte Norte	

ITEM		DESCRIPCIÓN				UNIDAD	CANTIDAD ANTERIOR	EN ESTA ACTA	CANTIDAD ACUMULADA
210-13		Excavación sin clasificar de la explanación y canales				M3	264,547.00	9.00	264,556.00
KM INICIAL	KM FINAL	CARRIL	LONGITUD (m)	AREA (m2)	ESPESOR (m)	VOLUMEN (m3)	FECHA	DESCRIPCIÓN	
K 00+040	K 00+050			2.15		17.57	Julio 2025 a Origen	Según cartera topografica -retorno 0+850 Norte Norte	
K 00+050	K 00+060			7.20		46.72	Julio 2025 a Origen	Según cartera topografica -retorno 0+850 Norte Norte	
K 00+060	K 00+070			14.73		109.64	Julio 2025 a Origen	Según cartera topografica -retorno 0+850 Norte Norte	
K 00+070	K 00+080			16.17		154.48	Julio 2025 a Origen	Según cartera topografica -retorno 0+850 Norte Norte	
K 00+080	K 00+090			17.37		167.68	Julio 2025 a Origen	Según cartera topografica -retorno 0+850 Norte Norte	
K 00+090	K 00+100			12.20		147.83	Julio 2025 a Origen	Según cartera topografica -retorno 0+850 Norte Norte	
K 00+100	K 00+110			11.24		117.19	Julio 2025 a Origen	Según cartera topografica -retorno 0+850 Norte Norte	
K 00+110	K 00+120			9.01		101.24	Julio 2025 a Origen	Según cartera topografica -retorno 0+850 Norte Norte	
K 00+120	K 00+130			8.86		89.32	Julio 2025 a Origen	Según cartera topografica -retorno 0+850 Norte Norte	
K 00+130	K 00+140			8.37		86.15	Julio 2025 a Origen	Según cartera topografica -retorno 0+850 Norte Norte	
K 00+140	K 00+150			8.14		82.54	Julio 2025 a Origen	Según cartera topografica -retorno 0+850 Norte Norte	
K 00+150	K 00+160			9.78		89.56	Julio 2025 a Origen	Según cartera topografica -retorno 0+850 Norte Norte	
K 00+160	K 00+170			8.60		91.86	Julio 2025 a Origen	Según cartera topografica -retorno 0+850 Norte Norte	
K 00+170	K 00+180			9.35		89.73	Julio 2025 a Origen	Según cartera topografica -retorno 0+850 Norte Norte	
K 00+180	K 00+190			11.94		106.44	Julio 2025 a Origen	Según cartera topografica -retorno 0+850 Norte Norte	
K 00+190	K 00+200			11.05		114.96	Julio 2025 a Origen	Según cartera topografica -retorno 0+850 Norte Norte	
K 00+200	K 00+210			7.65		93.54	Julio 2025 a Origen	Según cartera topografica -retorno 0+850 Norte Norte	
K 00+210	K 00+220			8.32		79.85	Julio 2025 a Origen	Según cartera topografica -retorno 0+850 Norte Norte	
K 00+220	K 00+230			7.98		81.46	Julio 2025 a Origen	Según cartera topografica -retorno 0+850 Norte Norte	
K 00+230	K 00+240			6.95		74.63	Julio 2025 a Origen	Según cartera topografica -retorno 0+850 Norte Norte	
K 00+240	K 00+250			7.41		71.78	Julio 2025 a Origen	Según cartera topografica -retorno 0+850 Norte Norte	
K 00+250	K 00+260			7.02		72.15	Julio 2025 a Origen	Según cartera topografica -retorno 0+850 Norte Norte	
K 00+260	K 00+270			6.83		69.24	Julio 2025 a Origen	Según cartera topografica -retorno 0+850 Norte Norte	
K 00+270	K 00+280			4.43		56.26	Julio 2025 a Origen	Según cartera topografica -retorno 0+850 Norte Norte	
K 00+280	K 00+290			5.58		50.02	Julio 2025 a Origen	Según cartera topografica -retorno 0+850 Norte Norte	
K 00+290	K 00+300			4.80		51.87	Julio 2025 a Origen	Según cartera topografica -retorno 0+850 Norte Norte	
K 00+300	K 00+310			4.19		44.95	Julio 2025 a Origen	Según cartera topografica -retorno 0+850 Norte Norte	
K 00+310	K 00+320			3.32		37.56	Julio 2025 a Origen	Según cartera topografica -retorno 0+850 Norte Norte	
K 00+320	K 00+321			3.23		3.18	Julio 2025 a Origen	Según cartera topografica -retorno 0+850 Norte Norte	
K 00+000	K 00+010			3.73		32.84	Julio 2025 a Origen	Según cartera topografica -retorno 0+850 Sur Sur	
K 00+010	K 00+020			3.62		36.74	Julio 2025 a Origen	Según cartera topografica -retorno 0+850 Sur Sur	
K 00+020	K 00+030			4.47		40.43	Julio 2025 a Origen	Según cartera topografica -retorno 0+850 Sur Sur	
K 00+030	K 00+040			6.43		54.47	Julio 2025 a Origen	Según cartera topografica -retorno 0+850 Sur Sur	
K 00+040	K 00+050			9.64		80.33	Julio 2025 a Origen	Según cartera topografica -retorno 0+850 Sur Sur	
K 00+050	K 00+060			5.64		76.40	Julio 2025 a Origen	Según cartera topografica -retorno 0+850 Sur Sur	
K 00+060	K 00+070			5.67		56.56	Julio 2025 a Origen	Según cartera topografica -retorno 0+850 Sur Sur	
K 00+070	K 00+080			9.21		74.41	Julio 2025 a Origen	Según cartera topografica -retorno 0+850 Sur Sur	
K 00+080	K 00+090			8.02		86.14	Julio 2025 a Origen	Según cartera topografica -retorno 0+850 Sur Sur	
K 00+090	K 00+100			7.84		79.31	Julio 2025 a Origen	Según cartera topografica -retorno 0+850 Sur Sur	
K 00+100	K 00+110			9.29		85.64	Julio 2025 a Origen	Según cartera topografica -retorno 0+850 Sur Sur	
K 00+110	K 00+120			9.93		96.08	Julio 2025 a Origen	Según cartera topografica -retorno 0+850 Sur Sur	
K 00+120	K 00+130			10.14		100.37	Julio 2025 a Origen	Según cartera topografica -retorno 0+850 Sur Sur	
K 00+130	K 00+140			18.19		141.69	Julio 2025 a Origen	Según cartera topografica -retorno 0+850 Sur Sur	
K 00+140	K 00+150			22.81		205.03	Julio 2025 a Origen	Según cartera topografica -retorno 0+850 Sur Sur	
K 00+150	K 00+160			28.06		254.34	Julio 2025 a Origen	Según cartera topografica -retorno 0+850 Sur Sur	
K 00+160	K 00+170			26.57		273.13	Julio 2025 a Origen	Según cartera topografica -retorno 0+850 Sur Sur	
K 00+170	K 00+180			18.67		226.19	Julio 2025 a Origen	Según cartera topografica -retorno 0+850 Sur Sur	
K 00+180	K 00+190			11.29		149.77	Julio 2025 a Origen	Según cartera topografica -retorno 0+850 Sur Sur	
K 00+190	K 00+200			8.44		98.61	Julio 2025 a Origen	Según cartera topografica -retorno 0+850 Sur Sur	
K 00+200	K 00+210			8.45		84.45	Julio 2025 a Origen	Según cartera topografica -retorno 0+850 Sur Sur	
K 00+210	K 00+220			8.38		84.15	Julio 2025 a Origen	Según cartera topografica -retorno 0+850 Sur Sur	
K 00+220	K 00+230			6.78		75.79	Julio 2025 a Origen	Según cartera topografica -retorno 0+850 Sur Sur	
K 00+230	K 00+240			6.59		66.86	Julio 2025 a Origen	Según cartera topografica -retorno 0+850 Sur Sur	
K 00+240	K 00+250			5.16		58.74	Julio 2025 a Origen	Según cartera topografica -retorno 0+850 Sur Sur	
K 00+250	K 00+260			7.32		62.40	Julio 2025 a Origen	Según cartera topografica -retorno 0+850 Sur Sur	
K 00+260	K 00+270			4.70		60.09	Julio 2025 a Origen	Según cartera topografica -retorno 0+850 Sur Sur	
K 00+270	K 00+280			2.98		38.40	Julio 2025 a Origen	Según cartera topografica -retorno 0+850 Sur Sur	
K 00+000	K 00+010			7.90		59.00	Julio 2025 a Origen	Según cartera topografica -Sur Acceso glorieta calle 8	
K 00+010	K 00+020			8.75		83.25	Julio 2025 a Origen	Según cartera topografica -Sur Acceso glorieta calle 8	
K 00+020	K 00+030			9.92		93.35	Julio 2025 a Origen	Según cartera topografica -Sur Acceso glorieta calle 8	
K 00+030	K 00+040			8.80		93.63	Julio 2025 a Origen	Según cartera topografica -Sur Acceso glorieta calle 8	
K 00+040	K 00+050			9.45		91.27	Julio 2025 a Origen	Según cartera topografica -Sur Acceso glorieta calle 8	
K 00+050	K 00+060			12.11		107.80	Julio 2025 a Origen	Según cartera topografica -Sur Acceso glorieta calle 8	
K 00+060	K 00+070			11.30		117.07	Julio 2025 a Origen	Según cartera topografica -Sur Acceso glorieta calle 8	
K 00+070	K 00+080			21.33		163.15	Julio 2025 a Origen	Según cartera topografica -Sur Acceso glorieta calle 8	
K 00+080	K 00+090			21.49		214.07	Julio 2025 a Origen	Según cartera topografica -Sur Acceso glorieta calle 8	
K 00+090	K 00+100			10.59		160.38	Julio 2025 a Origen	Según cartera topografica -Sur Acceso glorieta calle 8	
K 00+100	K 00+110			18.44		145.12	Julio 2025 a Origen	Según cartera topografica -Sur Acceso glorieta calle 8	
K 00+110	K 00+120			11.37		149.03	Julio 2025 a Origen	Según cartera topografica -Sur Acceso glorieta calle 8	
K 00+120	K 00+123			11.37		28.43	Julio 2025 a Origen	Según cartera topografica -Sur Acceso glorieta calle 8	
K 00+000	K 00+010						Julio 2025 a Origen	Según cartera topografica -Norte Acceso glorieta calle 8	
K 00+010	K 00+020						Julio 2025 a Origen	Según cartera topografica -Norte Acceso glorieta calle 8	
K 00+020	K 00+030						Julio 2025 a Origen	Según cartera topografica -Norte Acceso glorieta calle 8	
K 00+030	K 00+040						Julio 2025 a Origen	Según cartera topografica -Norte Acceso glorieta calle 8	
K 00+040	K 00+050			15.59		153.86	Julio 2025 a Origen	Según cartera topografica -Norte Acceso glorieta calle 8	
K 00+050	K 00+060			12.16		138.74	Julio 2025 a Origen	Según cartera topografica -Norte Acceso glorieta calle 8	
K 00+060	K 00+070			9.90		110.31	Julio 2025 a Origen	Según cartera topografica -Norte Acceso glorieta calle 8	
K 00+070	K 00+080			11.13		105.19	Julio 2025 a Origen	Según cartera topografica -Norte Acceso glorieta calle 8	
K 00+080	K 00+090			7.82		94.76	Julio 2025 a Origen	Según cartera topografica -Norte Acceso glorieta calle 8	
K 00+090	K 00+100			5.68		67.48	Julio 2025 a Origen	Según cartera topografica -Norte Acceso glorieta calle 8	
K 00+100	K 00+110			6.73		62.02	Julio 2025 a Origen	Según cartera topografica -Norte Acceso glorieta calle 8	
K 00+110	K 00+120			8.41		75.68	Julio 2025 a Origen	Según cartera topografica -Norte Acceso glorieta calle 8	
K 00+120	K 00+130			7.25		78.29	Julio 2025 a Origen	Según cartera topografica -Norte Acceso glorieta calle 8	
K 00+130	K 00+140			8.05		76.47	Julio 2025 a Origen	Según cartera topografica -Norte Acceso glorieta calle 8	
K 00+140	K 00+150			6.02		70.34	Julio 2025 a Origen	Según cartera topografica -Norte Acceso glorieta calle 8	
K 00+150	K 00+151			6.02		8.31	Julio 2025 a Origen	Según cartera topografica -Norte Acceso glorieta calle 8	

ITEM		DESCRIPCIÓN				UNIDAD	CANTIDAD ANTERIOR	EN ESTA ACTA	CANTIDAD ACUMULADA
210-13		Excavación sin clasificar de la explanación y canales				M3	264,547.00	9.00	264,556.00
KM INICIAL	KM FINAL	CARRIL	LONGITUD (m)	AREA (m2)	ESPESOR (m)	VOLUMEN (m3)	FECHA	DESCRIPCIÓN	
K 00+020	K 00+022			4.95		4.95	Julio 2025 a Origen	Según cartera topografica Jarillon Picacho 1	
K 00+022	K 00+024			7.97		12.92	Julio 2025 a Origen	Según cartera topografica Jarillon Picacho 1	
K 00+024	K 00+026			5.67		13.64	Julio 2025 a Origen	Según cartera topografica Jarillon Picacho 1	
K 00+026	K 00+028			4.74		10.41	Julio 2025 a Origen	Según cartera topografica Jarillon Picacho 1	
K 00+028	K 00+030			6.78		11.52	Julio 2025 a Origen	Según cartera topografica Jarillon Picacho 1	
K 00+030	K 00+032			7.84		14.62	Julio 2025 a Origen	Según cartera topografica Jarillon Picacho 1	
K 00+032	K 00+034			7.42		15.26	Julio 2025 a Origen	Según cartera topografica Jarillon Picacho 1	
K 00+034	K 00+036			6.05		13.47	Julio 2025 a Origen	Según cartera topografica Jarillon Picacho 1	
K 00+036	K 00+038			5.11		11.16	Julio 2025 a Origen	Según cartera topografica Jarillon Picacho 1	
K 00+038	K 00+040			4.30		9.41	Julio 2025 a Origen	Según cartera topografica Jarillon Picacho 1	
K 00+040	K 00+042			3.93		8.23	Julio 2025 a Origen	Según cartera topografica Jarillon Picacho 1	
K 00+042	K 00+044			3.91		7.84	Julio 2025 a Origen	Según cartera topografica Jarillon Picacho 1	
K 00+044	K 00+046			3.26		7.17	Julio 2025 a Origen	Según cartera topografica Jarillon Picacho 1	
K 00+046	K 00+048			2.67		5.92	Julio 2025 a Origen	Según cartera topografica Jarillon Picacho 1	
K 00+048	K 00+050			2.24		4.91	Julio 2025 a Origen	Según cartera topografica Jarillon Picacho 1	
K 00+050	K 00+052			1.98		4.22	Julio 2025 a Origen	Según cartera topografica Jarillon Picacho 1	
K 00+052	K 00+054			1.79		3.77	Julio 2025 a Origen	Según cartera topografica Jarillon Picacho 1	
K 00+054	K 00+056			2.06		3.86	Julio 2025 a Origen	Según cartera topografica Jarillon Picacho 1	
K 00+056	K 00+058			2.61		4.67	Julio 2025 a Origen	Según cartera topografica Jarillon Picacho 1	
K 00+058	K 00+060			3.36		5.96	Julio 2025 a Origen	Según cartera topografica Jarillon Picacho 1	
K 00+060	K 00+062			3.81		7.16	Julio 2025 a Origen	Según cartera topografica Jarillon Picacho 1	
K 00+062	K 00+064			4.31		8.11	Julio 2025 a Origen	Según cartera topografica Jarillon Picacho 1	
K 00+064	K 00+066			4.03		8.34	Julio 2025 a Origen	Según cartera topografica Jarillon Picacho 1	
K 00+066	K 00+068			2.92		6.95	Julio 2025 a Origen	Según cartera topografica Jarillon Picacho 1	
K 00+068	K 00+070			1.99		4.91	Julio 2025 a Origen	Según cartera topografica Jarillon Picacho 1	
K 00+070	K 00+072			1.81		3.80	Julio 2025 a Origen	Según cartera topografica Jarillon Picacho 1	
K 00+072	K 00+074			2.08		3.89	Julio 2025 a Origen	Según cartera topografica Jarillon Picacho 1	
K 00+074	K 00+076			2.74		4.82	Julio 2025 a Origen	Según cartera topografica Jarillon Picacho 1	
K 00+076	K 00+078			3.16		5.90	Julio 2025 a Origen	Según cartera topografica Jarillon Picacho 1	
K 00+078	K 00+080			3.54		6.70	Julio 2025 a Origen	Según cartera topografica Jarillon Picacho 1	
K 00+080	K 00+082			3.97		7.50	Julio 2025 a Origen	Según cartera topografica Jarillon Picacho 1	
K 00+082	K 00+084			2.07		6.04	Julio 2025 a Origen	Según cartera topografica Jarillon Picacho 1	
K 00+084	K 00+086			0.83		2.90	Julio 2025 a Origen	Según cartera topografica Jarillon Picacho 1	
K 00+086	K 00+088			0.37		1.20	Julio 2025 a Origen	Según cartera topografica Jarillon Picacho 1	
K 00+044	K 00+046			8.46		8.46	Julio 2025 a Origen	Según cartera topografica Jarillon Picacho 1	
K 00+046	K 00+048			14.84		23.30	Julio 2025 a Origen	Según cartera topografica Jarillon Picacho 1	
K 00+048	K 00+050			18.67		33.50	Julio 2025 a Origen	Según cartera topografica Jarillon Picacho 1	
K 00+050	K 00+052			27.35		46.02	Julio 2025 a Origen	Según cartera topografica Jarillon Picacho 1	
K 00+052	K 00+054			34.43		61.79	Julio 2025 a Origen	Según cartera topografica Jarillon Picacho 1	
K 00+054	K 00+056			40.49		74.93	Julio 2025 a Origen	Según cartera topografica Jarillon Picacho 1	
K 00+056	K 00+058			55.52		96.01	Julio 2025 a Origen	Según cartera topografica Jarillon Picacho 1	
K 00+058	K 00+060			67.98		123.50	Julio 2025 a Origen	Según cartera topografica Jarillon Picacho 1	
K 00+060	K 00+062			75.11		143.09	Julio 2025 a Origen	Según cartera topografica Jarillon Picacho 1	
K 00+062	K 00+064			80.46		155.57	Julio 2025 a Origen	Según cartera topografica Jarillon Picacho 1	
K 00+064	K 00+066			71.42		151.89	Julio 2025 a Origen	Según cartera topografica Jarillon Picacho 1	
K 00+066	K 00+068			70.48		141.90	Julio 2025 a Origen	Según cartera topografica Jarillon Picacho 1	
K 00+068	K 00+070			67.55		138.03	Julio 2025 a Origen	Según cartera topografica Jarillon Picacho 1	
K 00+070	K 00+072			56.85		124.40	Julio 2025 a Origen	Según cartera topografica Jarillon Picacho 1	
K 00+072	K 00+074			44.19		101.03	Julio 2025 a Origen	Según cartera topografica Jarillon Picacho 1	
K 00+074	K 00+076			30.69		74.88	Julio 2025 a Origen	Según cartera topografica Jarillon Picacho 1	
K 00+076	K 00+078			20.54		51.23	Julio 2025 a Origen	Según cartera topografica Jarillon Picacho 1	
K 00+078	K 00+080			12.01		32.55	Julio 2025 a Origen	Según cartera topografica Jarillon Picacho 1	
K 00+080	K 00+082			7.56		19.57	Julio 2025 a Origen	Según cartera topografica Jarillon Picacho 1	
K 00+082	K 00+084			10.32		17.88	Julio 2025 a Origen	Según cartera topografica Jarillon Picacho 1	
K 00+084	K 00+086			5.95		16.27	Julio 2025 a Origen	Según cartera topografica Jarillon Picacho 1	
K 00+086	K 00+088			0.00		5.95	Julio 2025 a Origen	Según cartera topografica Jarillon Picacho 1	
K 00+016	K 00+018			12.944		17.13	Julio 2025 a Origen	Según cartera topografica -Conformacion Jarillon Picacho 1	
K 00+018	K 00+020			6.601		19.55	Julio 2025 a Origen	Según cartera topografica -Conformacion Jarillon Picacho 1	
K 00+020	K 00+022			4.008		10.61	Julio 2025 a Origen	Según cartera topografica -Conformacion Jarillon Picacho 1	
K 00+022	K 00+024			5.161		9.17	Julio 2025 a Origen	Según cartera topografica -Conformacion Jarillon Picacho 1	
K 00+024	K 00+026			5.627		10.79	Julio 2025 a Origen	Según cartera topografica -Conformacion Jarillon Picacho 1	
K 00+026	K 00+028			5.078		10.71	Julio 2025 a Origen	Según cartera topografica -Conformacion Jarillon Picacho 1	
K 00+028	K 00+030			4.136		9.21	Julio 2025 a Origen	Según cartera topografica -Conformacion Jarillon Picacho 1	
K 00+030	K 00+032			3.355		7.49	Julio 2025 a Origen	Según cartera topografica -Conformacion Jarillon Picacho 1	
K 00+032	K 00+034			4.115		7.47	Julio 2025 a Origen	Según cartera topografica -Conformacion Jarillon Picacho 1	
K 00+034	K 00+036			5.401		9.52	Julio 2025 a Origen	Según cartera topografica -Conformacion Jarillon Picacho 1	
K 00+036	K 00+038			6.299		11.70	Julio 2025 a Origen	Según cartera topografica -Conformacion Jarillon Picacho 1	
K 00+038	K 00+040			6.685		12.98	Julio 2025 a Origen	Según cartera topografica -Conformacion Jarillon Picacho 1	
K 00+040	K 00+042			6.425		13.11	Julio 2025 a Origen	Según cartera topografica -Conformacion Jarillon Picacho 1	
K 00+042	K 00+044			4.792		11.22	Julio 2025 a Origen	Según cartera topografica -Conformacion Jarillon Picacho 1	
K 00+044	K 00+046			5.875		10.67	Julio 2025 a Origen	Según cartera topografica -Conformacion Jarillon Picacho 1	
K 00+046	K 00+048			6.013		11.89	Julio 2025 a Origen	Según cartera topografica -Conformacion Jarillon Picacho 1	
K 00+048	K 00+050			5.942		11.96	Julio 2025 a Origen	Según cartera topografica -Conformacion Jarillon Picacho 1	
K 00+050	K 00+052			5.940		11.88	Julio 2025 a Origen	Según cartera topografica -Conformacion Jarillon Picacho 1	
K 00+052	K 00+054			5.948		11.89	Julio 2025 a Origen	Según cartera topografica -Conformacion Jarillon Picacho 1	
K 00+054	K 00+056			5.784		11.73	Julio 2025 a Origen	Según cartera topografica -Conformacion Jarillon Picacho 1	
K 00+056	K 00+058			5.915		11.70	Julio 2025 a Origen	Según cartera topografica -Conformacion Jarillon Picacho 1	
K 00+058	K 00+060			6.016		11.93	Julio 2025 a Origen	Según cartera topografica -Conformacion Jarillon Picacho 1	
K 00+060	K 00+062			5.818		11.83	Julio 2025 a Origen	Según cartera topografica -Conformacion Jarillon Picacho 1	
K 00+062	K 00+064			5.452		11.27	Julio 2025 a Origen	Según cartera topografica -Conformacion Jarillon Picacho 1	
K 00+064	K 00+066			6.566		12.02	Julio 2025 a Origen	Según cartera topografica -Conformacion Jarillon Picacho 1	
K 00+066	K 00+068			7.865		14.43	Julio 2025 a Origen	Según cartera topografica -Conformacion Jarillon Picacho 1	
K 00+068	K 00+070			7.963		15.83	Julio 2025 a Origen	Según cartera topografica -Conformacion Jarillon Picacho 1	
K 00+070	K 00+072			7.410		15.37	Julio 2025 a Origen	Según cartera topografica -Conformacion Jarillon Picacho 1	
K 00+072	K 00+074			7.429		14.84	Julio 2025 a Origen	Según cartera topografica -Conformacion Jarillon Picacho 1	
K 00+074	K 00+076			6.233		13.66	Julio 2025 a Origen	Según cartera topografica -Conformacion Jarillon Picacho 1	
K 00+076	K 00+078			5.984		12.22	Julio 2025 a Origen	Según cartera topografica -Conformacion Jarillon Picacho 1	
K 00+078	K 00+080			5.773		11.76	Julio 2025 a Origen	Según cartera topografica -Conformacion Jarillon Picacho 1	
K 00+080	K 00+082			5.541		11.31	Julio 2025 a Origen	Según cartera topografica -Conformacion Jarillon Picacho 1	
K 00+082	K 00+084			7.049		12.59	Julio 2025 a Origen	Según cartera topografica -Conformacion Jarillon Picacho 1	
K 00+084	K 00+086			11.351		18.40	Julio 2025 a Origen	Según cartera topografica -Conformacion Jarillon Picacho 1	
K 00+086	K 00+088			12.257		23.61	Julio 2025 a Origen	Según cartera topografica -Conformacion Jarillon Picacho 1	
K 00+088	K 00+090			11.934		24.19	Julio 2025 a Origen	Según cartera topografica -Conformacion Jarillon Picacho 1	
K 00+090	K 00+092			11.750		23.68	Julio 2025 a Origen	Según cartera topografica -Conformacion Jarillon Picacho 1	
K 00+092	K 00+094			11.296		23.05	Julio 2025 a Origen	Según cartera topografica -Conformacion Jarillon Picacho 1	
K 00+094	K 00+096			10.205		21.50	Julio 2025 a Origen	Según cartera topografica -Conformacion Jarillon Picacho 1	
K 00+096	K 00+098			9.192		19.40	Julio 2025 a Origen	Según cartera topografica -Conformacion Jarillon Picacho 1	
K 00+098	K 00+100			8.638		17.83	Julio 2025 a Origen	Según cartera topografica -Conformacion Jarillon Picacho 1	
K 00+100	K 00+102			8.594		17.23	Julio 2025 a Origen	Según cartera topografica -Conformacion Jarillon Picacho 1	
K 00+102	K 00+104			8.363		16.96	Julio 2025 a Origen	Según cartera topografica -Conformacion Jarillon Picacho 1	
K 00+104	K 00+106			7.874		16.24	Julio 2025 a Origen	Según cartera topografica -Conformacion Jarillon Picacho 1	
K 00+106	K 00+108			7.285		15.16	Julio 2025 a Origen	Según cartera topografica -Conformacion Jarillon Picacho 1	
K 00+108	K 00+110			5.461		12.75	Julio 2025 a Origen	Según cartera topografica -Conformacion Jarillon Picacho 1	
K 00+110	K 00+112			3.147		8.61	Julio 2025 a Origen	Según cartera topografica -Conformacion Jarillon Picacho 1	
K 00+112	K 00+114			1.110		4.26	Julio 2025 a Origen	Según cartera topografica -Conformacion Jarillon Picacho 1	
K 00+114	K 00+116			1.886		3.00	Julio 2025 a Origen	Según cartera topografica -Conformacion Jarillon Picacho 1	

ITEM		DESCRIPCIÓN				UNIDAD	CANTIDAD ANTERIOR	EN ESTA ACTA	CANTIDAD ACUMULADA
210-13		Excavación sin clasificar de la explanación y canales				M3	264,547.00	9.00	264,556.00
KM INICIAL	KM FINAL	CARRIL	LONGITUD (m)	AREA (m2)	ESPESOR (m)	VOLUMEN (m3)	FECHA	DESCRIPCIÓN	
K 00+116	K 00+118			3.224		5.11	Julio 2025 a Origen	Según cartera topografica -Conformacion Jarillon Picacho 1	
K 00+118	K 00+120			4.590		7.81	Julio 2025 a Origen	Según cartera topografica -Conformacion Jarillon Picacho 1	
K 00+120	K 00+122			5.433		10.02	Julio 2025 a Origen	Según cartera topografica -Conformacion Jarillon Picacho 1	
K 00+122	K 00+124			5.419		10.85	Julio 2025 a Origen	Según cartera topografica -Conformacion Jarillon Picacho 1	
K 00+124	K 00+126			4.556		9.98	Julio 2025 a Origen	Según cartera topografica -Conformacion Jarillon Picacho 1	
K 00+126	K 00+128			0.808		5.36	Julio 2025 a Origen	Según cartera topografica -Conformacion Jarillon Picacho 1	
K 00+130	K 00+140			0.627		-	Julio 2025 a Origen	Según cartera topografica -Cruce de cogua Desaceleracion	
K 00+140	K 00+150			2.919		17.73	Julio 2025 a Origen	Según cartera topografica -Cruce de cogua Desaceleracion	
K 00+150	K 00+160			6.514		47.17	Julio 2025 a Origen	Según cartera topografica -Cruce de cogua Desaceleracion	
K 00+160	K 00+170			16.320		114.17	Julio 2025 a Origen	Según cartera topografica -Cruce de cogua Desaceleracion	
K 00+170	K 00+180			13.300		148.10	Julio 2025 a Origen	Según cartera topografica -Cruce de cogua Desaceleracion	
K 00+180	K 00+190			13.149		132.25	Julio 2025 a Origen	Según cartera topografica -Cruce de cogua Desaceleracion	
K 00+190	K 00+200			18.030		155.90	Julio 2025 a Origen	Según cartera topografica -Cruce de cogua Desaceleracion	
K 00+045	K 00+050			9.931		45.15	Julio 2025 a Origen	Según cartera topografica -Cruce de cogua Aceleracion	
K 00+050	K 00+060			12.673		113.02	Julio 2025 a Origen	Según cartera topografica -Cruce de cogua Aceleracion	
K 00+060	K 00+070			13.058		128.66	Julio 2025 a Origen	Según cartera topografica -Cruce de cogua Aceleracion	
K 00+070	K 00+080			16.447		147.53	Julio 2025 a Origen	Según cartera topografica -Cruce de cogua Aceleracion	
K 00+080	K 00+090			9.184		128.16	Julio 2025 a Origen	Según cartera topografica -Cruce de cogua Aceleracion	
K 00+090	K 00+100			8.249		87.17	Julio 2025 a Origen	Según cartera topografica -Cruce de cogua Aceleracion	
K 00+100	K 00+110			10.254		92.52	Julio 2025 a Origen	Según cartera topografica -Cruce de cogua Aceleracion	
K 00+215	K 00+220			14.665		36.66	Julio 2025 a Origen	Según cartera topografica -Desvio Calle 8 Zipa Nemocon	
K 00+220	K 00+225			16.030		76.74	Julio 2025 a Origen	Según cartera topografica -Desvio Calle 8 Zipa Nemocon	
K 00+225	K 00+230			11.837		69.67	Julio 2025 a Origen	Según cartera topografica -Desvio Calle 8 Zipa Nemocon	
K 00+230	K 00+235			9.039		52.19	Julio 2025 a Origen	Según cartera topografica -Desvio Calle 8 Zipa Nemocon	
K 00+235	K 00+240			3.268		30.77	Julio 2025 a Origen	Según cartera topografica -Desvio Calle 8 Zipa Nemocon	
K 00+240	K 00+245			12.693		39.90	Julio 2025 a Origen	Según cartera topografica -Desvio Calle 8 Zipa Nemocon	
K 00+245	K 00+250			13.688		65.95	Julio 2025 a Origen	Según cartera topografica -Desvio Calle 8 Zipa Nemocon	
K 00+250	K 00+255			12.255		64.86	Julio 2025 a Origen	Según cartera topografica -Desvio Calle 8 Zipa Nemocon	
K 00+255	K 00+260			14.411		66.67	Julio 2025 a Origen	Según cartera topografica -Desvio Calle 8 Zipa Nemocon	
K 00+260	K 00+265			16.574		77.46	Julio 2025 a Origen	Según cartera topografica -Desvio Calle 8 Zipa Nemocon	
K 00+265	K 00+270			21.027		94.00	Julio 2025 a Origen	Según cartera topografica -Desvio Calle 8 Zipa Nemocon	
K 00+270	K 00+275			14.548		88.94	Julio 2025 a Origen	Según cartera topografica -Desvio Calle 8 Zipa Nemocon	
K 00+275	K 00+280			18.308		82.14	Julio 2025 a Origen	Según cartera topografica -Desvio Calle 8 Zipa Nemocon	
K 00+280	K 00+285			11.609		74.79	Julio 2025 a Origen	Según cartera topografica -Desvio Calle 8 Zipa Nemocon	
K 00+285	K 00+290			4.545		40.39	Julio 2025 a Origen	Según cartera topografica -Desvio Calle 8 Zipa Nemocon	
K 00+290	K 00+295			2.920		18.66	Julio 2025 a Origen	Según cartera topografica -Desvio Calle 8 Zipa Nemocon	
K 00+295	K 00+300			2.265		12.96	Julio 2025 a Origen	Según cartera topografica -Desvio Calle 8 Zipa Nemocon	
K 00+300	K 00+305			0.000		5.66	Julio 2025 a Origen	Según cartera topografica -Desvio Calle 8 Zipa Nemocon	
K 00+150	K 00+155			4.204		14.88	Julio 2025 a Origen	Según cartera topografica -Desvio Calle 8 Nemocon Ubate	
K 00+155	K 00+160			5.050		23.14	Julio 2025 a Origen	Según cartera topografica -Desvio Calle 8 Nemocon Ubate	
K 00+160	K 00+165			4.497		23.87	Julio 2025 a Origen	Según cartera topografica -Desvio Calle 8 Nemocon Ubate	
K 00+165	K 00+170			6.341		27.10	Julio 2025 a Origen	Según cartera topografica -Desvio Calle 8 Nemocon Ubate	
K 00+170	K 00+175			4.080		26.05	Julio 2025 a Origen	Según cartera topografica -Desvio Calle 8 Nemocon Ubate	
K 00+175	K 00+180			4.884		22.41	Julio 2025 a Origen	Según cartera topografica -Desvio Calle 8 Nemocon Ubate	
K 00+180	K 00+185			4.629		23.78	Julio 2025 a Origen	Según cartera topografica -Desvio Calle 8 Nemocon Ubate	
K 00+185	K 00+190			4.433		22.66	Julio 2025 a Origen	Según cartera topografica -Desvio Calle 8 Nemocon Ubate	
K 00+190	K 00+195			4.332		21.91	Julio 2025 a Origen	Según cartera topografica -Desvio Calle 8 Nemocon Ubate	
K 00+195	K 00+200			3.455		19.47	Julio 2025 a Origen	Según cartera topografica -Desvio Calle 8 Nemocon Ubate	
K 00+200	K 00+205			1.693		12.87	Julio 2025 a Origen	Según cartera topografica -Desvio Calle 8 Nemocon Ubate	
K 00+205	K 00+210			0.622		5.79	Julio 2025 a Origen	Según cartera topografica -Desvio Calle 8 Nemocon Ubate	
K 00+210	K 00+215			0.000		1.56	Julio 2025 a Origen	Según cartera topografica -Desvio Calle 8 Nemocon Ubate	
K 00+145	K 00+150			9.754		46.07	Julio 2025 a Origen	Según cartera topografica -Desvio Calle 8 Bogota Ubate	
K 00+150	K 00+155			7.007		41.90	Julio 2025 a Origen	Según cartera topografica -Desvio Calle 8 Bogota Ubate	
K 00+155	K 00+160			6.796		34.51	Julio 2025 a Origen	Según cartera topografica -Desvio Calle 8 Bogota Ubate	
K 00+160	K 00+165			7.106		34.76	Julio 2025 a Origen	Según cartera topografica -Desvio Calle 8 Bogota Ubate	
K 00+165	K 00+170			0.000		17.77	Julio 2025 a Origen	Según cartera topografica -Desvio Calle 8 Bogota Ubate	
K 00+170	K 00+175			0.000		-	Julio 2025 a Origen	Según cartera topografica -Desvio Calle 8 Bogota Ubate	
K 00+175	K 00+180			0.000		-	Julio 2025 a Origen	Según cartera topografica -Desvio Calle 8 Bogota Ubate	
K 00+180	K 00+185			6.204		15.51	Julio 2025 a Origen	Según cartera topografica -Desvio Calle 8 Bogota Ubate	
K 00+185	K 00+190			6.682		32.22	Julio 2025 a Origen	Según cartera topografica -Desvio Calle 8 Bogota Ubate	
K 00+190	K 00+195			5.653		30.84	Julio 2025 a Origen	Según cartera topografica -Desvio Calle 8 Bogota Ubate	
K 00+195	K 00+200			3.863		23.79	Julio 2025 a Origen	Según cartera topografica -Desvio Calle 8 Bogota Ubate	
K 00+200	K 00+205			6.401		25.66	Julio 2025 a Origen	Según cartera topografica -Desvio Calle 8 Bogota Ubate	
K 00+205	K 00+210			6.200		31.50	Julio 2025 a Origen	Según cartera topografica -Desvio Calle 8 Bogota Ubate	
K 00+060	K 00+070						Julio 2025 a Origen	Según cartera topografica - Via Tramo 1-2 Susagua	
K 00+070	K 00+080						Julio 2025 a Origen	Según cartera topografica - Via Tramo 1-2 Susagua	
K 00+080	K 00+090						Julio 2025 a Origen	Según cartera topografica - Via Tramo 1-2 Susagua	
K 00+100	K 00+105			81.433		291.07	Julio 2025 a Origen	Según cartera topografica - Via Tramo 1-2 Susagua	
K 00+105	K 00+110			103.471		462.26	Julio 2025 a Origen	Según cartera topografica - Via Tramo 1-2 Susagua	
K 00+110	K 00+115			74.990		446.15	Julio 2025 a Origen	Según cartera topografica - Via Tramo 1-2 Susagua	
K 00+115	K 00+120			67.561		356.38	Julio 2025 a Origen	Según cartera topografica - Via Tramo 1-2 Susagua	
K 00+120	K 00+125			61.377		322.35	Julio 2025 a Origen	Según cartera topografica - Via Tramo 1-2 Susagua	
K 00+125	K 00+130			68.436		324.53	Julio 2025 a Origen	Según cartera topografica - Via Tramo 1-2 Susagua	
K 00+130	K 00+135			66.700		337.84	Julio 2025 a Origen	Según cartera topografica - Via Tramo 1-2 Susagua	
K 00+135	K 00+140			85.776		381.19	Julio 2025 a Origen	Según cartera topografica - Via Tramo 1-2 Susagua	
K 00+140	K 00+145			122.262		520.10	Julio 2025 a Origen	Según cartera topografica - Via Tramo 1-2 Susagua	
K 00+145	K 00+150			120.156		606.05	Julio 2025 a Origen	Según cartera topografica - Via Tramo 1-2 Susagua	
K 00+150	K 00+155			89.581		524.34	Julio 2025 a Origen	Según cartera topografica - Via Tramo 1-2 Susagua	
K 00+155	K 00+160			74.143		409.31	Julio 2025 a Origen	Según cartera topografica - Via Tramo 1-2 Susagua	
K 00+160	K 00+165			53.288		318.58	Julio 2025 a Origen	Según cartera topografica - Via Tramo 1-2 Susagua	
K 00+165	K 00+168			42.342		143.45	Julio 2025 a Origen	Según cartera topografica - Via Tramo 1-2 Susagua	
K 00+140	K 00+145			0.000		3.87	Julio 2025 a Origen	Según cartera topografica - Sobreexcavacion Tramo 1-2 Susagua	
K 00+145	K 00+150			6.680		16.70	Julio 2025 a Origen	Según cartera topografica - Sobreexcavacion Tramo 1-2 Susagua	
K 00+150	K 00+155			10.653		43.33	Julio 2025 a Origen	Según cartera topografica - Sobreexcavacion Tramo 1-2 Susagua	
K 00+090	K 00+100			39.761		-	Julio 2025 a Origen	Según cartera topografica -Acceso conectante Cr 36 Paso Ancho	
K 00+100	K 00+110			38.078		389.20	Julio 2025 a Origen	Según cartera topografica -Acceso conectante Cr 36 Paso Ancho	
K 00+110	K 00+120			28.519		332.99	Julio 2025 a Origen	Según cartera topografica -Acceso conectante Cr 36 Paso Ancho	
K 00+120	K 00+130			13.901		212.10	Julio 2025 a Origen	Según cartera topografica -Acceso conectante Cr 36 Paso Ancho	
K 00+130	K 00+140			7.590		107.46	Julio 2025 a Origen	Según cartera topografica -Acceso conectante Cr 36 Paso Ancho	
K 00+140	K 00+150			4.708		61.49	Julio 2025 a Origen	Según cartera topografica -Acceso conectante Cr 36 Paso Ancho	
K 00+150	K 00+160			4.522		46.15	Julio 2025 a Origen	Según cartera topografica -Acceso conectante Cr 36 Paso Ancho	
K 00+025	K 00+030			5.130		20.51	Julio 2025 a Origen	Según cartera topografica -acceso san gabriel salida occidente	
K 00+030	K 00+035			5.381		26.28	Julio 2025 a Origen	Según cartera topografica -acceso san gabriel salida occidente	
K 00+035	K 00+040			5.950		28.33	Julio 2025 a Origen	Según cartera topografica -acceso san gabriel salida occidente	
K 00+040	K 00+045			7.301		33.13	Julio 2025 a Origen	Según cartera topografica -acceso san gabriel salida occidente	
K 00+045	K 00+050			6.241		33.86	Julio 2025 a Origen	Según cartera topografica -acceso san gabriel salida occidente	
K 00+050	K 00+055			8.511		36.88	Julio 2025 a Origen	Según cartera topografica -acceso san gabriel salida occidente	
K 00+055	K 00+060			1.278		24.47	Julio 2025 a Origen	Según cartera topografica -acceso san gabriel salida occidente	

ITEM		DESCRIPCIÓN				UNIDAD	CANTIDAD ANTERIOR	EN ESTA ACTA	CANTIDAD ACUMULADA
210-13		Excavación sin clasificar de la explanación y canales				M3	264,547.00	9.00	264,556.00
KM INICIAL	KM FINAL	CARRIL	LONGITUD (m)	AREA (m2)	ESPESOR (m)	VOLUMEN (m3)	FECHA	DESCRIPCIÓN	
K 00+060	K 00+065			3.778		12.64	Julio 2025 a Origen	Según cartera topografica -acceso san gabriel salida occidente	
K 00+005	K 00+010			1.086		5.24	Julio 2025 a Origen	Según cartera topografica -acceso san gabriel salida lado derecho	
K 00+010	K 00+015			0.000		2.72	Julio 2025 a Origen	Según cartera topografica -acceso san gabriel salida lado derecho	
K 00+015	K 00+020			0.000		-	Julio 2025 a Origen	Según cartera topografica -acceso san gabriel salida lado derecho	
K 00+020	K 00+025			0.000		-	Julio 2025 a Origen	Según cartera topografica -acceso san gabriel salida lado derecho	
K 00+025	K 00+030			4.652		11.63	Julio 2025 a Origen	Según cartera topografica -acceso san gabriel salida lado derecho	
K 00+030	K 00+035			6.808		28.65	Julio 2025 a Origen	Según cartera topografica -acceso san gabriel salida lado derecho	
K 00+035	K 00+040			6.151		32.40	Julio 2025 a Origen	Según cartera topografica -acceso san gabriel salida lado derecho	
K 00+040	K 00+045			0.226		15.94	Julio 2025 a Origen	Según cartera topografica -acceso san gabriel salida lado derecho	
K 00+045	K 00+050			0.513		1.85	Julio 2025 a Origen	Según cartera topografica -acceso san gabriel salida lado derecho	
K 00+040	K 00+045			6.224		22.02	Julio 2025 a Origen	Según cartera topografica -acceso san gabriel entrada lado derecho	
K 00+045	K 00+050			6.265		31.22	Julio 2025 a Origen	Según cartera topografica -acceso san gabriel entrada lado derecho	
K 00+050	K 00+055			7.242		33.77	Julio 2025 a Origen	Según cartera topografica -acceso san gabriel entrada lado derecho	
K 00+055	K 00+060			4.029		28.18	Julio 2025 a Origen	Según cartera topografica -acceso san gabriel entrada lado derecho	
K 00+060	K 00+065			2.765		16.99	Julio 2025 a Origen	Según cartera topografica -acceso san gabriel entrada lado derecho	
K 00+065	K 00+070			1.279		-	Julio 2025 a Origen	Según cartera topografica -acceso san gabriel entrada lado derecho	
K 00+070	K 00+075			1.135		6.04	Julio 2025 a Origen	Según cartera topografica -acceso san gabriel entrada lado derecho	
K 00+075	K 00+078			1.047		2.91	Julio 2025 a Origen	Según cartera topografica -acceso san gabriel entrada lado derecho	
K 00+000	K 00+005			2.784		35.73	Julio 2025 a Origen	Según cartera topografica -acceso cruce de cogua eje de salida via existente	
K 00+005	K 00+010			2.215		34.88	Julio 2025 a Origen	Según cartera topografica -acceso cruce de cogua eje de salida via existente	
K 00+010	K 00+015			3.523		25.77	Julio 2025 a Origen	Según cartera topografica -acceso cruce de cogua eje de salida via existente	
K 00+015	K 00+020			3.864		18.47	Julio 2025 a Origen	Según cartera topografica -acceso cruce de cogua eje de salida via existente	
K 00+020	K 00+025			5.444		23.27	Julio 2025 a Origen	Según cartera topografica -acceso cruce de cogua eje de salida via existente	
K 00+025	K 00+030			7.438		32.21	Julio 2025 a Origen	Según cartera topografica -acceso cruce de cogua eje de salida via existente	
K 00+030	K 00+035			8.549		39.97	Julio 2025 a Origen	Según cartera topografica -acceso cruce de cogua eje de salida via existente	
K 00+035	K 00+040			8.574		42.81	Julio 2025 a Origen	Según cartera topografica -acceso cruce de cogua eje de salida via existente	
K 00+040	K 00+045			7.664		40.60	Julio 2025 a Origen	Según cartera topografica -acceso cruce de cogua eje de salida via existente	
K 00+045	K 00+050			6.314		34.95	Julio 2025 a Origen	Según cartera topografica -acceso cruce de cogua eje de salida via existente	
K 00+050	K 00+055			10.049		40.91	Julio 2025 a Origen	Según cartera topografica -acceso cruce de cogua eje de salida via existente	
K 00+055	K 00+060			8.984		47.58	Julio 2025 a Origen	Según cartera topografica -acceso cruce de cogua eje de salida via existente	
K 00+060	K 00+065			8.659		44.11	Julio 2025 a Origen	Según cartera topografica -acceso cruce de cogua eje de salida via existente	
K 00+065	K 00+070			10.260		47.30	Julio 2025 a Origen	Según cartera topografica -acceso cruce de cogua eje de salida via existente	
K 00+070	K 00+075			9.960		50.55	Julio 2025 a Origen	Según cartera topografica -acceso cruce de cogua eje de salida via existente	
K 00+075	K 00+080			7.440		43.50	Julio 2025 a Origen	Según cartera topografica -acceso cruce de cogua eje de salida via existente	
K 00+080	K 00+085			2.859		25.75	Julio 2025 a Origen	Según cartera topografica -acceso cruce de cogua eje de salida via existente	
K 00+085	K 00+090			1.702		11.40	Julio 2025 a Origen	Según cartera topografica -acceso cruce de cogua eje de salida via existente	
K 00+090	K 00+095			0.407		5.27	Julio 2025 a Origen	Según cartera topografica -acceso cruce de cogua eje de salida via existente	
K 00+035	K 00+040			1.171		5.30	Julio 2025 a Origen	Según cartera topografica -acceso cruce de cogua eje de entrada via existente	
K 00+040	K 00+045			5.197		15.92	Julio 2025 a Origen	Según cartera topografica -acceso cruce de cogua eje de entrada via existente	
K 00+045	K 00+050			7.235		31.08	Julio 2025 a Origen	Según cartera topografica -acceso cruce de cogua eje de entrada via existente	
K 00+050	K 00+055			6.993		35.57	Julio 2025 a Origen	Según cartera topografica -acceso cruce de cogua eje de entrada via existente	
K 00+055	K 00+060			7.358		35.88	Julio 2025 a Origen	Según cartera topografica -acceso cruce de cogua eje de entrada via existente	
K 00+060	K 00+065			5.141		31.25	Julio 2025 a Origen	Según cartera topografica -acceso cruce de cogua eje de entrada via existente	
K 00+065	K 00+070			1.444		16.46	Julio 2025 a Origen	Según cartera topografica -acceso cruce de cogua eje de entrada via existente	
K 00+070	K 00+072			1.111		3.05	Julio 2025 a Origen	Según cartera topografica -acceso cruce de cogua eje de entrada via existente	
K 00+025	K 00+030			2.374		14.78	Julio 2025 a Origen	Según cartera topografica -conectante oriental calle 8 Salida	
K 00+030	K 00+035			2.030		11.01	Julio 2025 a Origen	Según cartera topografica -conectante oriental calle 8 Salida	
K 00+035	K 00+040			3.931		14.90	Julio 2025 a Origen	Según cartera topografica -conectante oriental calle 8 Salida	
K 00+040	K 00+045			2.942		17.18	Julio 2025 a Origen	Según cartera topografica -conectante oriental calle 8 Salida	
K 00+045	K 00+050			2.473		13.54	Julio 2025 a Origen	Según cartera topografica -conectante oriental calle 8 Salida	
K 00+050	K 00+055			0.000		-	Julio 2025 a Origen	Según cartera topografica -conectante oriental calle 8 Salida	
K 00+060	K 00+060			0.000		-	Julio 2025 a Origen	Según cartera topografica -conectante oriental calle 8 Salida	
K 00+065	K 00+065			0.000		-	Julio 2025 a Origen	Según cartera topografica -conectante oriental calle 8 Salida	
K 00+070	K 00+070			0.000		-	Julio 2025 a Origen	Según cartera topografica -conectante oriental calle 8 Salida	
K 00+075	K 00+075			0.462		-	Julio 2025 a Origen	Según cartera topografica -conectante oriental calle 8 Salida	
K 00+080	K 00+080			0.262		1.81	Julio 2025 a Origen	Según cartera topografica -conectante oriental calle 8 Salida	
K 00+085	K 00+085			0.350		1.53	Julio 2025 a Origen	Según cartera topografica -conectante oriental calle 8 Salida	
K 00+090	K 00+090			0.664		2.54	Julio 2025 a Origen	Según cartera topografica -conectante oriental calle 8 Salida	
K 00+095	K 00+095			0.725		3.47	Julio 2025 a Origen	Según cartera topografica -conectante oriental calle 8 Salida	
K 00+100	K 00+100			0.726		3.63	Julio 2025 a Origen	Según cartera topografica -conectante oriental calle 8 Salida	
K 00+075	K 00+080			2.616		12.09	Julio 2025 a Origen	Según cartera topografica -conectante oriental calle 8 Entrada	
K 00+080	K 00+085			2.948		13.91	Julio 2025 a Origen	Según cartera topografica -conectante oriental calle 8 Entrada	
K 00+055	K 00+060			2.003		6.86	Julio 2025 a Origen	Según cartera topografica -Oriental Bahia calle 8	
K 00+060	K 00+065			0.000		-	Julio 2025 a Origen	Según cartera topografica -Oriental Bahia calle 8	
K 00+065	K 00+070			0.000		-	Julio 2025 a Origen	Según cartera topografica -Oriental Bahia calle 8	
K 00+070	K 00+075			0.000		-	Julio 2025 a Origen	Según cartera topografica -Oriental Bahia calle 8	
K 00+075	K 00+080			0.000		-	Julio 2025 a Origen	Según cartera topografica -Oriental Bahia calle 8	
K 00+080	K 00+085			0.795		-	Julio 2025 a Origen	Según cartera topografica -Oriental Bahia calle 8	
K 00+085	K 00+087			0.795		1.67	Julio 2025 a Origen	Según cartera topografica -Oriental Bahia calle 8	
3+680	3+880		200.00	26.71	0.15	801.30	mar-22	Excavacion primera capa Acta Marzo 2022	
4+370	4+600		230.00	25.00	0.15	862.50	mar-22	Excavacion primera capa Acta Marzo 2022	
4+780	4+890		110.00	24.10	0.15	397.65	mar-22	Excavacion primera capa Acta Marzo 2022	
4+890	5+030		140.00	19.00	0.15	399.00	mar-22	Excavacion primera capa Acta Marzo 2022	
5+030	5+150		120.00	27.58	0.15	496.44	mar-22	Excavacion primera capa Acta Marzo 2022	
5+170	5+540		370.00	23.95	0.15	1,329.23	mar-22	Excavacion primera capa Acta Marzo 2022	
5+600	5+650		50.00	24.94	0.15	187.05	mar-22	Excavacion primera capa Acta Marzo 2022	
5+660	6+700		1040.00	23.30	0.15	3,634.80	mar-22	Excavacion primera capa Acta Marzo 2022	
1+570	1+990		420.00	23.80	0.15	1,499.40	mar-22	Excavacion primera capa Acta Marzo 2022	
0+000	0+290		290.00	17.50	0.15	761.25	mar-22	Excavacion primera capa Acta Marzo 2022	
3+644	3+675		31.00	27.00	0.15	125.55	mar-22	Excavacion primera capa Acta Marzo 2022	
3+930	3+960		30.00	21.50	0.15	96.75	mar-22	Excavacion primera capa Acta Marzo 2022	
3+990	4+030		40.00	19.25	0.15	115.50	mar-22	Excavacion primera capa Acta Marzo 2022	
4+230	4+270		40.00	18.50	0.15	111.00	mar-22	Excavacion primera capa Acta Marzo 2022	
4+350	4+370		20.00	18.50	0.15	55.50	mar-22	Excavacion primera capa Acta Marzo 2022	
0+700	1+000		80.00	33.00	0.15	396.00	mar-22	Excavacion primera capa Acta Marzo 2022	
1+000	1+570		570.00	24.50	0.15	2,094.75	mar-22	Excavacion primera capa Acta Marzo 2022	
3+280	3+680		400.00	21.50	0.15	1,290.00	mar-22	Excavacion primera capa Acta Marzo 2022	
4+100	4+230		130.00	25.50	0.15	497.25	mar-22	Excavacion primera capa Acta Marzo 2022	
4+600	4+780		180.00	27.50	0.15	742.50	mar-22	Excavacion primera capa Acta Marzo 2022	
2+000	2+300		120.00	23.00	0.15	414.00	mar-22	Excavacion primera capa Acta Marzo 2022	
3+930	3+960		30.00	8.40	0.50	126.00	mar-22	Fallos entre el 15 al 22 de marzo 2022- Acta 10	
						560.06	ene-22	Fallos enero 2022	
						683.00	feb-22	Fallos Febrero 2022	
						497.59	mar-22	Fallos Marzo 2022	
K 03+310	K 03+330		20.00	8.00	0.80	128.00	jul-22	Fallo Julio 2022	

ITEM		DESCRIPCIÓN				UNIDAD	CANTIDAD ANTERIOR	EN ESTA ACTA	CANTIDAD ACUMULADA
210-13		Excavación sin clasificar de la explanación y canales				M3	264,547.00	9.00	264,556.00
KM INICIAL	**KM FINAL**	**CARRIL**	**LONGITUD (m)**	**AREA (m2)**	**ESPESOR (m)**	**VOLUMEN (m3)**	**FECHA**	**DESCRIPCIÓN**	
K 00+440	K 00+410		10.00	5.00	0.40	20.00	sep-22	Fallo Septiembre Glorieta Ave colombiana Sur Izquierdo	
K 01+490	K 01+510		20.00	6.00	1.00	120.00	25/11/2022	Fallo Noviembre 2022	
K 01+130	K 01+145		15.00	10.00	0.80	120.00	8/11/2022	Fallo Noviembre 2022	
K 00+760	K 00+765		5.00	5.00	0.50	12.50	20/01/2023	Fallo Enero 2023	
K 00+175	K 00+220		10.00	4.50	1.00	45.00	15/02/2023	Fallo Febrero 2023- retorno norte K0+850 - fallo	
K 00+050	K 00+070		20.00	4.00	0.30	24.00	9/02/2023	Fallo Febrero 2023- retorno sur K0+850 - fallo	
45A04						24.00	ene-23	Fallos PR44 Enero 2023 - Acta No 20	
K0+600	K0+600	E	30.00	10.00	1.30	390.00	6/05/2023	Construcción obra No. 1 (encauce)	
K0+600	K0+600	E	40.00	10.00	1.30	520.00	3/05/2023	Construcción obra No. 1 (encauce)	
K0+600	K0+600	E	20.00	4.20	2.20	184.80	10/05/2023	Construcción obra No. 1 (encauce)	
k00+493	k00+620	I	127.00	3.00	2.00	762.00	2/05/2024	Cnstruccion via - excavacion canal sumidero a obra amoladero	
k07+150	k07+150	I	34.00	0.90	0.80	24.48	18/06/2024	Construccion via - canal para desague -APP-26046	
k00+000	k00+020	E	42.50	1.00	0.50	21.25	23/10/2024	Excavación canal cruce de Cogua - carril norte calzada existente -APP-43152	
K 04+630	K 04+660		30.00	12.00	0.70	- 252.00	jul-22	Excavacion arqueologica K4+630 A k4+660	
K 03+310	K 03+365		20.00	12.00	0.60	- 144.00	jul-22	Excavacion arqueologica K3+310 A k3+365	
K 03+310	K 03+365		2.00	2.00	0.50	- 2.00	jul-22	Excavacion arqueologica K3+310 A k3+365	
K 03+310	K 03+365		2.00	2.00	0.40	- 1.60	jul-22	Excavacion arqueologica K3+310 A k3+365	
45A04						1,500.00	mar-23	Conformacion Rampa 1 Picacho 1	
45A04						768.00	mar-23	Conformacion Rampa 2 Picacho 1	
K 02+000	K 02+000					170.00	nov-21	Actividad Calle San Gabriel - Barandillas	
45A04						270.00	nov-21	Actividad Picacho	
45A05						170.00	may-22	Remocion de derrumbes K16+230; 20+750; 21+000; 23+000	
45A05						105.00	may-22	Remocion de derrumbes K20+800; 21+000; 23+000	
45A04						105.00	19/10/2022	Remocion derrumbe PR 42	
45A04						306.00	20/10/2022	Remocion derrumbe PR 42	
45A04						240.00	29/10/2023	Remocion derrumbe PR 42	
45A04						96.00	17/11/2023	Remocion derrumbe PR 42	
45A04						345.00	26/11/2023	Remocion derrumbe PR 42	
45A04						6,243.31	jun-23	Según cartera topografica Cerro del Picacho 1	
45A04						19.00	Septiembre 2023.	Bacheo - berma Septiembre 2023 - Acta No 28	
45ACND						2,570.00	Marzo 2024 a origen	Bacheo - Varianta Marzo 2024 - Acta No 34	
						- 257,327.48	Junio 2025 a origen	Acumulado acta 49 Junio 2025- Ruta 45ACND	
					SUBTOTAL	**8.89**			
						VOLUMENPARA PAGO		8.89	
						APROXIMACIÓN S/ ESPECIFICACIÓN		**0.11**	
						VOLUMEN TOTAL PARA PAGO :		**9.00**	**m^3**

ING. LUIS FELIPE MORENO BRAVO
ING. RESIDENTE DE OBRA
Matricula No: 25202-05870 CND

RUBEN DARIO GUTIERREZ CERVANTES
ING. RESIDENTE INTERVENTORIA
Matrícula No. 68202-28198

INVIAS | MHC S.A.S CONSORCIO VIAL MHC 063

F-635 A

CONTRATO DE OBRA: 989 DE 2021 **PREACTA N.º :** 50

RUTA: RUTA 45A04 **FECHA:** 26-jun-2025 a 25-jul-2025

CONTRATISTA : CONSORCIO VIAL MHC 063

CONTRATO DE INTERVENTORÍA No : 971 DE 2021 **INTERVENTO** CONSORCIO ICEACSA-TPF

ITEM	DESCRIPCIÓN	UNIDAD	CANTIDAD ANTERIOR	EN ESTA ACTA	CANTIDAD ACUMULADA
210-13	Excavación sin clasificar de la explanación y canales	M3	264,547.00	0.00	264,547.00

KM INICIAL	KM FINAL	CARRIL	LONGITUD (m)	AREA(m2) y/o ANCHO (m)	ESPESOR (m)	VOLUMEN (m3)	FECHA	DESCRIPCIÓN
K44+120.00	K44+130.00			12.88		-	Julio 2025 a Origen	Según cartera topografica Casa Blanca -Ubate
K44+130.00	K44+135.00			12.87		64.37	Julio 2025 a Origen	Según cartera topografica Casa Blanca -Ubate
K44+135.00	K44+140.00			15.33		70.49	Julio 2025 a Origen	Según cartera topografica Casa Blanca -Ubate
K44+140.00	K44+145.00			11.49		67.05	Julio 2025 a Origen	Según cartera topografica Casa Blanca -Ubate
K44+145.00	K44+150.00			11.49		57.45	Julio 2025 a Origen	Según cartera topografica Casa Blanca -Ubate
K44+150.00	K44+155.00			11.49		57.45	Julio 2025 a Origen	Según cartera topografica Casa Blanca -Ubate
K44+155.00	K44+160.00			16.18		69.17	Julio 2025 a Origen	Según cartera topografica Casa Blanca -Ubate
K44+160.00	K44+165.00			16.24		81.05	Julio 2025 a Origen	Según cartera topografica Casa Blanca -Ubate
K44+165.00	K44+170.00			13.28		73.80	Julio 2025 a Origen	Según cartera topografica Casa Blanca -Ubate
K44+170.00	K44+175.00			10.85		60.32	Julio 2025 a Origen	Según cartera topografica Casa Blanca -Ubate
K44+175.00	K44+180.00			6.87		44.30	Julio 2025 a Origen	Según cartera topografica Casa Blanca -Ubate
K44+180.00	K44+185.00			9.08		39.89	Julio 2025 a Origen	Según cartera topografica Casa Blanca -Ubate
K44+185.00	K44+190.00			22.70		79.47	Julio 2025 a Origen	Según cartera topografica Casa Blanca -Ubate
K44+190.00	K44+200.00			25.11		239.07	Julio 2025 a Origen	Según cartera topografica Casa Blanca -Ubate
K44+200.00	K44+205.00			22.41		118.80	Julio 2025 a Origen	Según cartera topografica Casa Blanca -Ubate
K44+205.00	K44+210.00			15.28		94.21	Julio 2025 a Origen	Según cartera topografica Casa Blanca -Ubate
K44+210.00	K44+215.00			14.28		73.88	Julio 2025 a Origen	Según cartera topografica Casa Blanca -Ubate
K44+215.00	K44+220.00			12.22		66.23	Julio 2025 a Origen	Según cartera topografica Casa Blanca -Ubate
K44+220.00	K44+230.00			10.54		113.76	Julio 2025 a Origen	Según cartera topografica Casa Blanca -Ubate
K44+230.00	K44+240.00			8.19		93.63	Julio 2025 a Origen	Según cartera topografica Casa Blanca -Ubate
K44+240.00	K44+250.00			6.35		72.72	Julio 2025 a Origen	Según cartera topografica Casa Blanca -Ubate
K44+250.00	K44+260.00			43.52		249.38	Julio 2025 a Origen	Según cartera topografica Casa Blanca -Ubate
K44+260.00	K44+270.00			49.87		466.97	Julio 2025 a Origen	Según cartera topografica Casa Blanca -Ubate
K44+270.00	K44+280.00			50.61		502.39	Julio 2025 a Origen	Según cartera topografica Casa Blanca -Ubate
K44+280.00	K44+290.00			49.36		499.82	Julio 2025 a Origen	Según cartera topografica Casa Blanca -Ubate
K44+290.00	K44+300.00			42.30		458.29	Julio 2025 a Origen	Según cartera topografica Casa Blanca -Ubate
K44+300.00	K44+310.00			46.15		442.24	Julio 2025 a Origen	Según cartera topografica Casa Blanca -Ubate
K44+310.00	K44+320.00			18.38		322.63	Julio 2025 a Origen	Según cartera topografica Casa Blanca -Ubate
K44+320.00	K44+330.00			32.96		256.70	Julio 2025 a Origen	Según cartera topografica Casa Blanca -Ubate
K44+330.00	K44+340.00			33.74		333.52	Julio 2025 a Origen	Según cartera topografica Casa Blanca -Ubate
K44+340.00	K44+350.00			21.02		273.81	Julio 2025 a Origen	Según cartera topografica Casa Blanca -Ubate
K44+350.00	K44+360.00			26.91		239.64	Julio 2025 a Origen	Según cartera topografica Casa Blanca -Ubate
K44+360.00	K44+365.00			37.91		162.05	Julio 2025 a Origen	Según cartera topografica Casa Blanca -Ubate
K44+365.00	K44+370.00			19.44		143.38	Julio 2025 a Origen	Según cartera topografica Casa Blanca -Ubate
K44+370.00	K44+375.00			30.08		123.80	Julio 2025 a Origen	Según cartera topografica Casa Blanca -Ubate
K44+375.00	K44+380.00			32.38		156.15	Julio 2025 a Origen	Según cartera topografica Casa Blanca -Ubate
K44+380.00	K44+390.00			46.88		396.32	Julio 2025 a Origen	Según cartera topografica Casa Blanca -Ubate
K44+390.00	K44+394.00			7.96		109.68	Julio 2025 a Origen	Según cartera topografica Casa Blanca -Ubate
K44+394.00	K44+396.00			8.20		16.16	Julio 2025 a Origen	Según cartera topografica Casa Blanca -Ubate
K44+396.00	K44+398.00			10.26		18.46	Julio 2025 a Origen	Según cartera topografica Casa Blanca -Ubate
K44+398.00	K44+400.00			31.85		42.11	Julio 2025 a Origen	Según cartera topografica Casa Blanca -Ubate
K44+350.00	K44+370.00	E	20.00	10.00	0.25	50.00	Marzo 2025.	Fallo Casa Blanca Ubate
K44+500.00	K44+500.00	E		319.00		319.00	Mayo 2025.	Casa Blanca -Ubate Retorno sur del 44 +500
						-7219.52	Junio 2025 a Enero de 2025	Acumulado acta 49 Junio 2025- Ruta 45A04 Carteras
					SUBTOTAL	0.05		
						VOLUMENPARA PAGO		0.05
						APROXIMACIÓN S/ ESPECIFICACIÓN		-0.05
						VOLUMEN TOTAL PARA PAGO :		0.00 m³

ING. LUIS FELIPE MORENO BRAVO
ING. RESIDENTE DE OBRA
Matricula No: 25202-05870 CND

RUBEN DARIO GUTIERREZ CERVANTES
ING. RESIDENTE INTERVENTORIA
Matrícula No. 68202-28198

INVIAS | MHC S.A.S CONSORCIO VIAL MHC 063

F-635 A

CONTRATO DE OBRA: 989 DE 2021 **PREACTA N.° :** 50

RUTA: RUTA 45ACND **FECHA:** 26-jun-2025 a 25-jul-2025

CONTRATISTA : CONSORCIO VIAL MHC 063

CONTRATO DE INTERVENTORÍA No : 971 DE 2021 **INTERVENTOR:** CONSORCIO ICEACSA-TPF

ITEM	DESCRIPCIÓN	UNIDAD	CANTIDAD ANTERIOR	EN ESTA ACTA	CANTIDAD ACUMULADA
220.1	Terraplenes	M3	316,662.40	281.00	316,943.40

KM INICIAL	KM FINAL	CARRIL	LONGITUD (m)	AREA (m2)	ESPESOR (m)	VOLUMEN (m3)	FECHA	DESCRIPCIÓN
K 00+480	K 00+490			19.026		137.74	Julio 2025 a Origen	Según cartera topografica
K 00+490	K 00+500			19.776		194.01	Julio 2025 a Origen	Según cartera topografica
K 00+500	K 00+510			13.327		165.52	Julio 2025 a Origen	Según cartera topografica
K 00+510	K 00+520			26.613		199.70	Julio 2025 a Origen	Según cartera topografica
K 00+520	K 00+530			20.751		236.82	Julio 2025 a Origen	Según cartera topografica
K 00+530	K 00+540			23.608		221.80	Julio 2025 a Origen	Según cartera topografica
K 00+540	K 00+550			22.695		231.52	Julio 2025 a Origen	Según cartera topografica
K 00+550	K 00+560			23.926		233.11	Julio 2025 a Origen	Según cartera topografica
K 00+560	K 00+570			27.547		257.37	Julio 2025 a Origen	Según cartera topografica
K 00+570	K 00+580			19.114		233.31	Julio 2025 a Origen	Según cartera topografica
K 00+580	K 00+590			28.505		238.10	Julio 2025 a Origen	Según cartera topografica
K 00+590	K 00+600			25.714		271.10	Julio 2025 a Origen	Según cartera topografica
K 00+600	K 00+610			23.915		248.15	Julio 2025 a Origen	Según cartera topografica
K 00+610	K 00+620			44.120		340.18	Julio 2025 a Origen	Según cartera topografica
K 00+620	K 00+630			47.597		458.59	Julio 2025 a Origen	Según cartera topografica
K 00+630	K 00+640			45.795		466.96	Julio 2025 a Origen	Según cartera topografica
K 00+640	K 00+650			42.809		443.02	Julio 2025 a Origen	Según cartera topografica
K 00+650	K 00+660			39.632		412.21	Julio 2025 a Origen	Según cartera topografica
K 00+660	K 00+670			40.045		398.39	Julio 2025 a Origen	Según cartera topografica
K 00+670	K 00+680			43.262		416.54	Julio 2025 a Origen	Según cartera topografica
K 00+680	K 00+690			42.040		426.51	Julio 2025 a Origen	Según cartera topografica
K 00+690	K 00+700			32.735		373.87	Julio 2025 a Origen	Según cartera topografica
K 00+700	K 00+710			26.329		295.32	Julio 2025 a Origen	Según cartera topografica
K 00+710	K 00+720			26.408		263.69	Julio 2025 a Origen	Según cartera topografica
K 00+720	K 00+730			25.081		257.45	Julio 2025 a Origen	Según cartera topografica
K 00+730	K 00+740			22.276		236.79	Julio 2025 a Origen	Según cartera topografica
K 00+740	K 00+750			16.487		193.82	Julio 2025 a Origen	Según cartera topografica
K 00+750	K 00+760			17.630		170.59	Julio 2025 a Origen	Según cartera topografica
K 00+760	K 00+770			19.054		183.42	Julio 2025 a Origen	Según cartera topografica
K 00+770	K 00+780			19.548		193.01	Julio 2025 a Origen	Según cartera topografica
K 00+780	K 00+790			19.395		194.72	Julio 2025 a Origen	Según cartera topografica
K 00+790	K 00+800			19.059		192.27	Julio 2025 a Origen	Según cartera topografica
K 00+800	K 00+810			19.695		193.77	Julio 2025 a Origen	Según cartera topografica
K 00+810	K 00+820			22.789		212.42	Julio 2025 a Origen	Según cartera topografica
K 00+820	K 00+830			23.592		231.91	Julio 2025 a Origen	Según cartera topografica
K 00+830	K 00+840			24.228		239.10	Julio 2025 a Origen	Según cartera topografica
K 00+840	K 00+850			31.413		278.21	Julio 2025 a Origen	Según cartera topografica
K 00+850	K 00+860			40.218		358.16	Julio 2025 a Origen	Según cartera topografica
K 00+860	K 00+870			41.267		407.43	Julio 2025 a Origen	Según cartera topografica
K 00+870	K 00+880			38.551		399.09	Julio 2025 a Origen	Según cartera topografica
K 00+880	K 00+890			37.328		379.40	Julio 2025 a Origen	Según cartera topografica
K 00+890	K 00+900			40.269		387.99	Julio 2025 a Origen	Según cartera topografica
K 00+900	K 00+910			41.449		408.59	Julio 2025 a Origen	Según cartera topografica
K 00+910	K 00+920			43.203		423.26	Julio 2025 a Origen	Según cartera topografica
K 00+920	K 00+930			58.123		506.63	Julio 2025 a Origen	Según cartera topografica
K 00+930	K 00+940			52.807		554.65	Julio 2025 a Origen	Según cartera topografica
K 00+940	K 00+950			51.409		521.08	Julio 2025 a Origen	Según cartera topografica
K 00+950	K 00+960			52.773		520.91	Julio 2025 a Origen	Según cartera topografica
K 00+960	K 00+970			57.088		549.31	Julio 2025 a Origen	Según cartera topografica
K 00+970	K 00+980			46.455		517.72	Julio 2025 a Origen	Según cartera topografica
K 00+980	K 00+990			50.157		483.06	Julio 2025 a Origen	Según cartera topografica
K 00+990	K 01+000			44.487		473.22	Julio 2025 a Origen	Según cartera topografica
K 01+000	K 01+010			45.740		451.14	Julio 2025 a Origen	Según cartera topografica
K 01+010	K 01+020			44.559		451.50	Julio 2025 a Origen	Según cartera topografica
K 01+020	K 01+030			53.310		489.35	Julio 2025 a Origen	Según cartera topografica
K 01+030	K 01+040			49.122		512.16	Julio 2025 a Origen	Según cartera topografica
K 01+040	K 01+050			50.763		499.43	Julio 2025 a Origen	Según cartera topografica
K 01+050	K 01+060			58.544		546.54	Julio 2025 a Origen	Según cartera topografica
K 01+060	K 01+070			54.506		565.25	Julio 2025 a Origen	Según cartera topografica
K 01+070	K 01+080			50.868		526.87	Julio 2025 a Origen	Según cartera topografica
K 01+080	K 01+090			46.374		486.21	Julio 2025 a Origen	Según cartera topografica
K 01+090	K 01+100			45.287		458.31	Julio 2025 a Origen	Según cartera topografica
K 01+100	K 01+110			32.568		389.28	Julio 2025 a Origen	Según cartera topografica
K 01+110	K 01+120			32.370		324.69	Julio 2025 a Origen	Según cartera topografica
K 01+120	K 01+130			40.896		366.33	Julio 2025 a Origen	Según cartera topografica
K 01+130	K 01+140			40.241		405.69	Julio 2025 a Origen	Según cartera topografica
K 01+140	K 01+150			41.307		407.74	Julio 2025 a Origen	Según cartera topografica
K 01+150	K 01+160			42.801		420.54	Julio 2025 a Origen	Según cartera topografica
K 01+160	K 01+170			44.281		435.41	Julio 2025 a Origen	Según cartera topografica
K 01+170	K 01+180			42.546		434.14	Julio 2025 a Origen	Según cartera topografica
K 01+180	K 01+190			38.974		407.60	Julio 2025 a Origen	Según cartera topografica
K 01+190	K 01+200			35.463		372.19	Julio 2025 a Origen	Según cartera topografica
K 01+200	K 01+210			37.043		362.53	Julio 2025 a Origen	Según cartera topografica
K 01+210	K 01+220			38.501		377.72	Julio 2025 a Origen	Según cartera topografica
K 01+220	K 01+230			40.560		395.31	Julio 2025 a Origen	Según cartera topografica
K 01+230	K 01+240			41.164		408.62	Julio 2025 a Origen	Según cartera topografica
K 01+240	K 01+250			39.727		404.46	Julio 2025 a Origen	Según cartera topografica
K 01+250	K 01+260			41.447		405.87	Julio 2025 a Origen	Según cartera topografica
K 01+260	K 01+270			47.787		446.17	Julio 2025 a Origen	Según cartera topografica
K 01+270	K 01+280			42.004		448.96	Julio 2025 a Origen	Según cartera topografica
K 01+280	K 01+290			38.421		402.13	Julio 2025 a Origen	Según cartera topografica
K 01+290	K 01+300			40.485		394.53	Julio 2025 a Origen	Según cartera topografica
K 01+300	K 01+310			10.068		252.77	Julio 2025 a Origen	Según cartera topografica
K 01+310	K 01+320			10.660		103.64	Julio 2025 a Origen	Según cartera topografica
K 01+320	K 01+330			11.269		109.65	Julio 2025 a Origen	Según cartera topografica
K 01+330	K 01+340			11.300		112.85	Julio 2025 a Origen	Según cartera topografica
K 01+340	K 01+350			10.984		111.42	Julio 2025 a Origen	Según cartera topografica
K 01+350	K 01+360			10.905		109.45	Julio 2025 a Origen	Según cartera topografica
K 01+360	K 01+370			11.608		112.57	Julio 2025 a Origen	Según cartera topografica
K 01+370	K 01+380			39.742		256.75	Julio 2025 a Origen	Según cartera topografica
K 01+380	K 01+390			39.509		396.26	Julio 2025 a Origen	Según cartera topografica
K 01+390	K 01+400			40.087		397.98	Julio 2025 a Origen	Según cartera topografica
K 01+400	K 01+410			33.850		369.69	Julio 2025 a Origen	Según cartera topografica
K 01+410	K 01+420			35.612		347.31	Julio 2025 a Origen	Según cartera topografica
K 01+420	K 01+430			35.442		355.27	Julio 2025 a Origen	Según cartera topografica
K 01+430	K 01+440			34.524		349.83	Julio 2025 a Origen	Según cartera topografica
K 01+440	K 01+450			31.069		327.97	Julio 2025 a Origen	Según cartera topografica
K 01+450	K 01+460			0.000		155.35	Julio 2025 a Origen	Según cartera topografica
K 01+460	K 01+470			0.000		-	Julio 2025 a Origen	Según cartera topografica

ITEM		DESCRIPCIÓN				UNIDAD	CANTIDAD ANTERIOR	EN ESTA ACTA	CANTIDAD ACUMULADA
220.1		Terraplenes				M3	316,662.40	281.00	316,943.40
KM INICIAL	KM FINAL	CARRIL	LONGITUD (m)	AREA (m2)	ESPESOR (m)	VOLUMEN (m3)	FECHA	DESCRIPCIÓN	
K 01+470	K 01+480			50.049		250.25	Julio 2025 a Origen	Según cartera topografica	
K 01+480	K 01+490			27.119		385.84	Julio 2025 a Origen	Según cartera topografica	
K 01+490	K 01+500			29.125		281.22	Julio 2025 a Origen	Según cartera topografica	
K 01+500	K 01+510			30.709		299.17	Julio 2025 a Origen	Según cartera topografica	
K 01+510	K 01+520			32.073		313.91	Julio 2025 a Origen	Según cartera topografica	
K 01+520	K 01+530			33.627		328.50	Julio 2025 a Origen	Según cartera topografica	
K 01+530	K 01+540			34.954		342.91	Julio 2025 a Origen	Según cartera topografica	
K 01+540	K 01+550			39.262		371.08	Julio 2025 a Origen	Según cartera topografica	
K 01+550	K 01+560			41.296		402.79	Julio 2025 a Origen	Según cartera topografica	
K 01+560	K 01+570			50.602		459.49	Julio 2025 a Origen	Según cartera topografica	
K 01+570	K 01+580			51.988		512.95	Julio 2025 a Origen	Según cartera topografica	
K 01+580	K 01+590			47.030		495.09	Julio 2025 a Origen	Según cartera topografica	
K 01+590	K 01+600			51.512		492.71	Julio 2025 a Origen	Según cartera topografica	
K 01+600	K 01+610			53.299		524.06	Julio 2025 a Origen	Según cartera topografica	
K 01+610	K 01+620			52.322		528.11	Julio 2025 a Origen	Según cartera topografica	
K 01+620	K 01+630			50.310		513.16	Julio 2025 a Origen	Según cartera topografica	
K 01+630	K 01+640			50.118		502.14	Julio 2025 a Origen	Según cartera topografica	
K 01+640	K 01+650			47.358		487.38	Julio 2025 a Origen	Según cartera topografica	
K 01+650	K 01+660			45.540		464.49	Julio 2025 a Origen	Según cartera topografica	
K 01+660	K 01+670			42.960		442.50	Julio 2025 a Origen	Según cartera topografica	
K 01+670	K 01+680			39.175		410.68	Julio 2025 a Origen	Según cartera topografica	
K 01+680	K 01+690			36.758		379.67	Julio 2025 a Origen	Según cartera topografica	
K 01+690	K 01+700			36.045		364.02	Julio 2025 a Origen	Según cartera topografica	
K 01+700	K 01+710			35.211		356.28	Julio 2025 a Origen	Según cartera topografica	
K 01+710	K 01+720			34.469		348.40	Julio 2025 a Origen	Según cartera topografica	
K 01+720	K 01+730			41.619		380.44	Julio 2025 a Origen	Según cartera topografica	
K 01+730	K 01+740			38.821		402.20	Julio 2025 a Origen	Según cartera topografica	
K 01+740	K 01+750			55.679		472.50	Julio 2025 a Origen	Según cartera topografica	
K 01+750	K 01+760			29.774		427.27	Julio 2025 a Origen	Según cartera topografica	
K 01+760	K 01+770			64.638		472.06	Julio 2025 a Origen	Según cartera topografica	
K 01+770	K 01+780			49.222		569.30	Julio 2025 a Origen	Según cartera topografica	
K 01+780	K 01+790			51.775		504.99	Julio 2025 a Origen	Según cartera topografica	
K 01+790	K 01+800			50.078		509.27	Julio 2025 a Origen	Según cartera topografica	
K 01+800	K 01+810			52.575		513.27	Julio 2025 a Origen	Según cartera topografica	
K 01+810	K 01+820			35.044		438.10	Julio 2025 a Origen	Según cartera topografica	
K 01+820	K 01+830			34.356		347.00	Julio 2025 a Origen	Según cartera topografica	
K 01+830	K 01+840			30.581		324.69	Julio 2025 a Origen	Según cartera topografica	
K 01+840	K 01+850			30.914		307.48	Julio 2025 a Origen	Según cartera topografica	
K 01+850	K 01+860			35.606		332.60	Julio 2025 a Origen	Según cartera topografica	
K 01+860	K 01+870			44.457		400.32	Julio 2025 a Origen	Según cartera topografica	
K 01+870	K 01+880			47.100		457.79	Julio 2025 a Origen	Según cartera topografica	
K 01+880	K 01+890			44.992		460.46	Julio 2025 a Origen	Según cartera topografica	
K 01+890	K 01+900			45.260		451.26	Julio 2025 a Origen	Según cartera topografica	
K 01+900	K 01+910			45.954		456.07	Julio 2025 a Origen	Según cartera topografica	
K 01+910	K 01+920			44.327		451.41	Julio 2025 a Origen	Según cartera topografica	
K 01+920	K 01+930			46.302		453.15	Julio 2025 a Origen	Según cartera topografica	
K 01+930	K 01+940			40.041		431.72	Julio 2025 a Origen	Según cartera topografica	
K 01+940	K 01+950			35.829		379.35	Julio 2025 a Origen	Según cartera topografica	
K 01+950	K 01+960			39.603		377.16	Julio 2025 a Origen	Según cartera topografica	
K 01+960	K 01+970			42.612		411.08	Julio 2025 a Origen	Según cartera topografica	
K 01+970	K 01+980			42.481		425.47	Julio 2025 a Origen	Según cartera topografica	
K 01+980	K 01+990			46.970		447.26	Julio 2025 a Origen	Según cartera topografica	
K 01+990	K 02+000			0.000		234.85	Julio 2025 a Origen	Según cartera topografica	
K 02+000	K 02+010			37.223		186.12	Julio 2025 a Origen	Según cartera topografica	
K 02+010	K 02+020			40.918		390.71	Julio 2025 a Origen	Según cartera topografica	
K 02+020	K 02+030			53.416		471.67	Julio 2025 a Origen	Según cartera topografica	
K 02+030	K 02+040			50.878		521.47	Julio 2025 a Origen	Según cartera topografica	
K 02+040	K 02+050			48.918		498.98	Julio 2025 a Origen	Según cartera topografica	
K 02+050	K 02+060			45.344		471.31	Julio 2025 a Origen	Según cartera topografica	
K 02+060	K 02+070			45.053		451.99	Julio 2025 a Origen	Según cartera topografica	
K 02+070	K 02+080			37.287		411.70	Julio 2025 a Origen	Según cartera topografica	
K 02+080	K 02+090			39.589		384.38	Julio 2025 a Origen	Según cartera topografica	
K 02+090	K 02+100			50.021		448.05	Julio 2025 a Origen	Según cartera topografica	
K 02+100	K 02+110			64.056		570.39	Julio 2025 a Origen	Según cartera topografica	
K 02+110	K 02+120			80.364		722.10	Julio 2025 a Origen	Según cartera topografica	
K 02+120	K 02+130			92.459		864.12	Julio 2025 a Origen	Según cartera topografica	
K 02+130	K 02+140			61.815		771.37	Julio 2025 a Origen	Según cartera topografica	
K 02+140	K 02+150			55.042		584.29	Julio 2025 a Origen	Según cartera topografica	
K 02+150	K 02+160			43.970		495.06	Julio 2025 a Origen	Según cartera topografica	
K 02+160	K 02+170			59.470		517.20	Julio 2025 a Origen	Según cartera topografica	
K 02+170	K 02+180			67.320		633.95	Julio 2025 a Origen	Según cartera topografica	
K 02+180	K 02+190			52.566		599.43	Julio 2025 a Origen	Según cartera topografica	
K 02+190	K 02+200			40.580		465.73	Julio 2025 a Origen	Según cartera topografica	
K 02+200	K 02+210			32.140		363.60	Julio 2025 a Origen	Según cartera topografica	
K 02+210	K 02+220			21.778		269.59	Julio 2025 a Origen	Según cartera topografica	
K 02+220	K 02+230			12.028		169.03	Julio 2025 a Origen	Según cartera topografica	
K 02+230	K 02+240			12.300		121.64	Julio 2025 a Origen	Según cartera topografica	
K 02+240	K 02+250			5.786		90.43	Julio 2025 a Origen	Según cartera topografica	
K 02+250	K 02+260			0.000		28.93	Julio 2025 a Origen	Según cartera topografica	
K 03+290	K 03+300			59.292		296.46	Julio 2025 a Origen	Según cartera topografica	
K 03+300	K 03+310			54.692		569.92	Julio 2025 a Origen	Según cartera topografica	
K 03+310	K 03+320			56.719		557.06	Julio 2025 a Origen	Según cartera topografica	
K 03+320	K 03+330			45.985		513.52	Julio 2025 a Origen	Según cartera topografica	
K 03+330	K 03+340			42.972		444.79	Julio 2025 a Origen	Según cartera topografica	
K 03+340	K 03+350			46.217		445.95	Julio 2025 a Origen	Según cartera topografica	
K 03+350	K 03+360			46.840		465.29	Julio 2025 a Origen	Según cartera topografica	
K 03+360	K 03+370			27.863		373.52	Julio 2025 a Origen	Según cartera topografica	
K 03+370	K 03+380			39.283		335.73	Julio 2025 a Origen	Según cartera topografica	
K 03+380	K 03+390			32.961		361.22	Julio 2025 a Origen	Según cartera topografica	
K 03+390	K 03+400			38.569		357.65	Julio 2025 a Origen	Según cartera topografica	
K 03+400	K 03+410			38.906		387.38	Julio 2025 a Origen	Según cartera topografica	
K 03+410	K 03+420			41.446		401.76	Julio 2025 a Origen	Según cartera topografica	
K 03+420	K 03+430			38.376		399.11	Julio 2025 a Origen	Según cartera topografica	
K 03+430	K 03+440			40.885		396.31	Julio 2025 a Origen	Según cartera topografica	
K 03+440	K 03+450			42.243		415.64	Julio 2025 a Origen	Según cartera topografica	
K 03+450	K 03+460			44.783		435.13	Julio 2025 a Origen	Según cartera topografica	
K 03+460	K 03+470			52.124		484.54	Julio 2025 a Origen	Según cartera topografica	
K 03+470	K 03+480			51.609		518.67	Julio 2025 a Origen	Según cartera topografica	
K 03+480	K 03+490			48.928		502.69	Julio 2025 a Origen	Según cartera topografica	
K 03+490	K 03+500			53.586		512.57	Julio 2025 a Origen	Según cartera topografica	
K 03+500	K 03+510			65.634		596.10	Julio 2025 a Origen	Según cartera topografica	
K 03+510	K 03+520			68.700		671.67	Julio 2025 a Origen	Según cartera topografica	
K 03+520	K 03+530			75.504		721.02	Julio 2025 a Origen	Según cartera topografica	
K 03+530	K 03+540			75.714		756.09	Julio 2025 a Origen	Según cartera topografica	
K 03+540	K 03+550			81.040		783.77	Julio 2025 a Origen	Según cartera topografica	
K 03+550	K 03+560			81.454		812.47	Julio 2025 a Origen	Según cartera topografica	
K 03+560	K 03+570			96.493		889.74	Julio 2025 a Origen	Según cartera topografica	

ITEM		DESCRIPCIÓN				UNIDAD	CANTIDAD ANTERIOR	EN ESTA ACTA	CANTIDAD ACUMULADA
220.1		Terraplenes				M3	316,662.40	281.00	316,943.40
KM INICIAL	KM FINAL	CARRIL	LONGITUD (m)	AREA (m2)	ESPESOR (m)	VOLUMEN (m3)	FECHA	DESCRIPCIÓN	
K 03+570	K 03+580			103.944		1,002.19	Julio 2025 a Origen	Según cartera topografica	
K 03+580	K 03+590			87.190		955.67	Julio 2025 a Origen	Según cartera topografica	
K 03+590	K 03+600			73.953		805.72	Julio 2025 a Origen	Según cartera topografica	
K 03+600	K 03+610			98.036		859.95	Julio 2025 a Origen	Según cartera topografica	
K 03+610	K 03+620			87.865		929.51	Julio 2025 a Origen	Según cartera topografica	
K 03+620	K 03+630			90.191		890.28	Julio 2025 a Origen	Según cartera topografica	
K 03+630	K 03+640			27.537		588.64	Julio 2025 a Origen	Según cartera topografica	
K 03+640	K 03+650			102.366		649.52	Julio 2025 a Origen	Según cartera topografica	
K 03+650	K 03+660			98.997		1,006.82	Julio 2025 a Origen	Según cartera topografica	
K 03+660	K 03+670			93.684		963.41	Julio 2025 a Origen	Según cartera topografica	
K 03+670	K 03+680			96.775		952.30	Julio 2025 a Origen	Según cartera topografica	
K 03+680	K 03+690			81.212		889.94	Julio 2025 a Origen	Según cartera topografica	
K 03+690	K 03+700			76.128		786.70	Julio 2025 a Origen	Según cartera topografica	
K 03+700	K 03+710			71.022		735.75	Julio 2025 a Origen	Según cartera topografica	
K 03+710	K 03+720			71.337		711.80	Julio 2025 a Origen	Según cartera topografica	
K 03+720	K 03+730			74.441		728.89	Julio 2025 a Origen	Según cartera topografica	
K 03+730	K 03+740			71.948		731.95	Julio 2025 a Origen	Según cartera topografica	
K 03+740	K 03+750			70.368		711.58	Julio 2025 a Origen	Según cartera topografica	
K 03+750	K 03+760			69.843		701.06	Julio 2025 a Origen	Según cartera topografica	
K 03+760	K 03+770			69.892		698.68	Julio 2025 a Origen	Según cartera topografica	
K 03+770	K 03+780			69.057		694.75	Julio 2025 a Origen	Según cartera topografica	
K 03+780	K 03+790			66.057		675.57	Julio 2025 a Origen	Según cartera topografica	
K 03+790	K 03+800			62.181		641.19	Julio 2025 a Origen	Según cartera topografica	
K 03+800	K 03+810			60.680		614.31	Julio 2025 a Origen	Según cartera topografica	
K 03+810	K 03+820			57.685		591.83	Julio 2025 a Origen	Según cartera topografica	
K 03+820	K 03+830			58.218		579.52	Julio 2025 a Origen	Según cartera topografica	
K 03+830	K 03+840			56.275		572.47	Julio 2025 a Origen	Según cartera topografica	
K 03+840	K 03+850			55.018		556.47	Julio 2025 a Origen	Según cartera topografica	
K 03+850	K 03+860			55.530		552.74	Julio 2025 a Origen	Según cartera topografica	
K 03+860	K 03+870			53.588		545.59	Julio 2025 a Origen	Según cartera topografica	
K 03+870	K 03+880			50.353		519.71	Julio 2025 a Origen	Según cartera topografica	
K 03+880	K 03+890			54.738		525.46	Julio 2025 a Origen	Según cartera topografica	
K 03+890	K 03+900			48.569		516.54	Julio 2025 a Origen	Según cartera topografica	
K 03+900	K 03+910			49.190		488.80	Julio 2025 a Origen	Según cartera topografica	
K 03+910	K 03+920			48.851		490.21	Julio 2025 a Origen	Según cartera topografica	
K 03+920	K 03+930			42.682		457.67	Julio 2025 a Origen	Según cartera topografica	
K 03+930	K 03+940			40.266		414.74	Julio 2025 a Origen	Según cartera topografica	
K 03+940	K 03+950			37.461		388.64	Julio 2025 a Origen	Según cartera topografica	
K 03+950	K 03+960			32.516		349.89	Julio 2025 a Origen	Según cartera topografica	
K 03+960	K 03+970			33.888		332.02	Julio 2025 a Origen	Según cartera topografica	
K 03+970	K 03+980			31.128		325.08	Julio 2025 a Origen	Según cartera topografica	
K 03+980	K 03+990			28.903		300.16	Julio 2025 a Origen	Según cartera topografica	
K 03+990	K 04+000			30.045		294.74	Julio 2025 a Origen	Según cartera topografica	
K 04+000	K 04+010			24.609		273.27	Julio 2025 a Origen	Según cartera topografica	
K 04+010	K 04+020			23.391		240.00	Julio 2025 a Origen	Según cartera topografica	
K 04+020	K 04+030			26.820		251.06	Julio 2025 a Origen	Según cartera topografica	
K 04+030	K 04+040			25.449		261.35	Julio 2025 a Origen	Según cartera topografica	
K 04+040	K 04+050			14.549		199.99	Julio 2025 a Origen	Según cartera topografica	
K 04+050	K 04+060			12.565		135.57	Julio 2025 a Origen	Según cartera topografica	
K 04+060	K 04+070			27.120		198.43	Julio 2025 a Origen	Según cartera topografica	
K 04+070	K 04+080			13.538		203.29	Julio 2025 a Origen	Según cartera topografica	
K 04+080	K 04+090			13.644		135.91	Julio 2025 a Origen	Según cartera topografica	
K 04+090	K 04+100			13.553		135.99	Julio 2025 a Origen	Según cartera topografica	
K 04+100	K 04+110			13.472		135.13	Julio 2025 a Origen	Según cartera topografica	
K 04+110	K 04+120			15.072		142.72	Julio 2025 a Origen	Según cartera topografica	
K 04+120	K 04+130			11.301		131.87	Julio 2025 a Origen	Según cartera topografica	
K 04+130	K 04+140			12.572		119.37	Julio 2025 a Origen	Según cartera topografica	
K 04+140	K 04+150			13.355		129.64	Julio 2025 a Origen	Según cartera topografica	
K 04+150	K 04+160			13.030		131.93	Julio 2025 a Origen	Según cartera topografica	
K 04+160	K 04+170			9.322		111.76	Julio 2025 a Origen	Según cartera topografica	
K 04+170	K 04+180			9.861		95.92	Julio 2025 a Origen	Según cartera topografica	
K 04+180	K 04+190			8.701		92.81	Julio 2025 a Origen	Según cartera topografica	
K 04+190	K 04+200			8.691		86.96	Julio 2025 a Origen	Según cartera topografica	
K 04+200	K 04+210			8.692		86.92	Julio 2025 a Origen	Según cartera topografica	
K 04+210	K 04+220			8.692		86.92	Julio 2025 a Origen	Según cartera topografica	
K 04+220	K 04+230			8.975		88.34	Julio 2025 a Origen	Según cartera topografica	
K 04+230	K 04+240			11.903		104.39	Julio 2025 a Origen	Según cartera topografica	
K 04+240	K 04+250			11.709		118.06	Julio 2025 a Origen	Según cartera topografica	
K 04+250	K 04+260			17.657		146.83	Julio 2025 a Origen	Según cartera topografica	
K 04+260	K 04+270			20.993		193.25	Julio 2025 a Origen	Según cartera topografica	
K 04+270	K 04+280			18.280		196.37	Julio 2025 a Origen	Según cartera topografica	
K 04+280	K 04+290			15.171		167.26	Julio 2025 a Origen	Según cartera topografica	
K 04+290	K 04+300			12.423		137.97	Julio 2025 a Origen	Según cartera topografica	
K 04+300	K 04+310			13.325		128.74	Julio 2025 a Origen	Según cartera topografica	
K 04+310	K 04+320			17.126		152.26	Julio 2025 a Origen	Según cartera topografica	
K 04+320	K 04+330			21.392		192.59	Julio 2025 a Origen	Según cartera topografica	
K 04+330	K 04+340			25.328		233.60	Julio 2025 a Origen	Según cartera topografica	
K 04+340	K 04+350			30.467		278.98	Julio 2025 a Origen	Según cartera topografica	
K 04+350	K 04+360			29.062		297.65	Julio 2025 a Origen	Según cartera topografica	
K 04+360	K 04+370			29.181		291.22	Julio 2025 a Origen	Según cartera topografica	
K 04+370	K 04+380			30.225		297.03	Julio 2025 a Origen	Según cartera topografica	
K 04+380	K 04+390			29.405		298.15	Julio 2025 a Origen	Según cartera topografica	
K 04+390	K 04+400			27.047		282.26	Julio 2025 a Origen	Según cartera topografica	
K 04+400	K 04+410			23.531		252.89	Julio 2025 a Origen	Según cartera topografica	
K 04+410	K 04+420			23.040		232.86	Julio 2025 a Origen	Según cartera topografica	
K 04+420	K 04+430			24.150		235.95	Julio 2025 a Origen	Según cartera topografica	
K 04+430	K 04+440			26.796		254.73	Julio 2025 a Origen	Según cartera topografica	
K 04+440	K 04+450			29.297		280.47	Julio 2025 a Origen	Según cartera topografica	
K 04+450	K 04+460			31.380		303.39	Julio 2025 a Origen	Según cartera topografica	
K 04+460	K 04+470			32.865		321.23	Julio 2025 a Origen	Según cartera topografica	
K 04+470	K 04+480			38.808		358.37	Julio 2025 a Origen	Según cartera topografica	
K 04+480	K 04+490			41.040		399.24	Julio 2025 a Origen	Según cartera topografica	
K 04+490	K 04+500			43.429		422.35	Julio 2025 a Origen	Según cartera topografica	
K 04+500	K 04+510			43.309		433.69	Julio 2025 a Origen	Según cartera topografica	
K 04+510	K 04+520			44.149		437.29	Julio 2025 a Origen	Según cartera topografica	
K 04+520	K 04+530			44.495		443.22	Julio 2025 a Origen	Según cartera topografica	
K 04+530	K 04+540			44.267		443.81	Julio 2025 a Origen	Según cartera topografica	
K 04+540	K 04+550			45.395		448.31	Julio 2025 a Origen	Según cartera topografica	
K 04+550	K 04+560			44.292		448.44	Julio 2025 a Origen	Según cartera topografica	
K 04+560	K 04+570			44.084		441.88	Julio 2025 a Origen	Según cartera topografica	
K 04+570	K 04+580			45.994		450.39	Julio 2025 a Origen	Según cartera topografica	
K 04+580	K 04+590			46.110		460.52	Julio 2025 a Origen	Según cartera topografica	
K 04+590	K 04+600			42.404		442.57	Julio 2025 a Origen	Según cartera topografica	
K 04+600	K 04+610			44.866		436.35	Julio 2025 a Origen	Según cartera topografica	
K 04+610	K 04+620			43.574		442.20	Julio 2025 a Origen	Según cartera topografica	
K 04+620	K 04+630			41.995		427.85	Julio 2025 a Origen	Según cartera topografica	
K 04+630	K 04+640			39.173		405.84	Julio 2025 a Origen	Según cartera topografica	

ITEM		DESCRIPCIÓN				UNIDAD	CANTIDAD ANTERIOR	EN ESTA ACTA	CANTIDAD ACUMULADA
220.1		Terraplenes				M3	316,662.40	281.00	316,943.40
KM INICIAL	KM FINAL	CARRIL	LONGITUD (m)	AREA (m2)	ESPESOR (m)	VOLUMEN (m3)	FECHA	DESCRIPCIÓN	
K 04+640	K 04+650			37.532		383.53	Julio 2025 a Origen	Según cartera topografica	
K 04+650	K 04+660			35.924		367.28	Julio 2025 a Origen	Según cartera topografica	
K 04+660	K 04+670			31.275		336.00	Julio 2025 a Origen	Según cartera topografica	
K 04+670	K 04+680			30.219		307.47	Julio 2025 a Origen	Según cartera topografica	
K 04+680	K 04+690			27.649		289.34	Julio 2025 a Origen	Según cartera topografica	
K 04+690	K 04+700			31.876		297.63	Julio 2025 a Origen	Según cartera topografica	
K 04+700	K 04+710			34.806		333.41	Julio 2025 a Origen	Según cartera topografica	
K 04+710	K 04+720			31.973		333.90	Julio 2025 a Origen	Según cartera topografica	
K 04+720	K 04+730			39.905		359.39	Julio 2025 a Origen	Según cartera topografica	
K 04+730	K 04+740			35.458		376.82	Julio 2025 a Origen	Según cartera topografica	
K 04+740	K 04+750			25.434		304.46	Julio 2025 a Origen	Según cartera topografica	
K 04+750	K 04+760			31.264		283.49	Julio 2025 a Origen	Según cartera topografica	
K 04+760	K 04+770			34.250		327.57	Julio 2025 a Origen	Según cartera topografica	
K 04+770	K 04+780			40.179		372.15	Julio 2025 a Origen	Según cartera topografica	
K 04+780	K 04+790			37.639		389.09	Julio 2025 a Origen	Según cartera topografica	
K 04+790	K 04+800			40.723		391.81	Julio 2025 a Origen	Según cartera topografica	
K 04+800	K 04+810			39.501		401.12	Julio 2025 a Origen	Según cartera topografica	
K 04+810	K 04+820			38.029		387.65	Julio 2025 a Origen	Según cartera topografica	
K 04+820	K 04+830			38.644		383.37	Julio 2025 a Origen	Según cartera topografica	
K 04+830	K 04+840			37.863		382.54	Julio 2025 a Origen	Según cartera topografica	
K 04+840	K 04+850			39.505		386.84	Julio 2025 a Origen	Según cartera topografica	
K 04+850	K 04+860			34.691		370.98	Julio 2025 a Origen	Según cartera topografica	
K 04+860	K 04+870			33.590		341.41	Julio 2025 a Origen	Según cartera topografica	
K 04+870	K 04+880			34.030		338.10	Julio 2025 a Origen	Según cartera topografica	
K 04+880	K 04+890			30.317		321.74	Julio 2025 a Origen	Según cartera topografica	
K 04+890	K 04+900			36.228		332.73	Julio 2025 a Origen	Según cartera topografica	
K 04+900	K 04+910			36.363		362.96	Julio 2025 a Origen	Según cartera topografica	
K 04+910	K 04+920			32.920		346.42	Julio 2025 a Origen	Según cartera topografica	
K 04+920	K 04+930			35.044		339.82	Julio 2025 a Origen	Según cartera topografica	
K 04+930	K 04+940			36.691		358.68	Julio 2025 a Origen	Según cartera topografica	
K 04+940	K 04+950			38.139		374.15	Julio 2025 a Origen	Según cartera topografica	
K 04+950	K 04+960			37.431		377.85	Julio 2025 a Origen	Según cartera topografica	
K 04+960	K 04+970			35.340		363.86	Julio 2025 a Origen	Según cartera topografica	
K 04+970	K 04+980			35.323		353.32	Julio 2025 a Origen	Según cartera topografica	
K 04+980	K 04+990			38.481		369.02	Julio 2025 a Origen	Según cartera topografica	
K 04+990	K 05+000			34.316		363.99	Julio 2025 a Origen	Según cartera topografica	
K 05+000	K 05+010			36.418		353.67	Julio 2025 a Origen	Según cartera topografica	
K 05+010	K 05+020			40.208		383.13	Julio 2025 a Origen	Según cartera topografica	
K 05+020	K 05+030			36.916		385.62	Julio 2025 a Origen	Según cartera topografica	
K 05+030	K 05+040			43.241		400.79	Julio 2025 a Origen	Según cartera topografica	
K 05+040	K 05+050			49.896		465.69	Julio 2025 a Origen	Según cartera topografica	
K 05+050	K 05+060			51.820		508.58	Julio 2025 a Origen	Según cartera topografica	
K 05+060	K 05+070			55.569		536.95	Julio 2025 a Origen	Según cartera topografica	
K 05+070	K 05+080			59.002		572.86	Julio 2025 a Origen	Según cartera topografica	
K 05+080	K 05+090			59.483		592.43	Julio 2025 a Origen	Según cartera topografica	
K 05+090	K 05+100			62.003		607.43	Julio 2025 a Origen	Según cartera topografica	
K 05+100	K 05+110			63.560		627.82	Julio 2025 a Origen	Según cartera topografica	
K 05+110	K 05+120			65.682		646.21	Julio 2025 a Origen	Según cartera topografica	
K 05+120	K 05+130			64.655		651.69	Julio 2025 a Origen	Según cartera topografica	
K 05+130	K 05+140			67.799		662.27	Julio 2025 a Origen	Según cartera topografica	
K 05+140	K 05+150			62.833		653.16	Julio 2025 a Origen	Según cartera topografica	
K 05+150	K 05+160			86.073		744.53	Julio 2025 a Origen	Según cartera topografica	
K 05+160	K 05+170			29.090		575.82	Julio 2025 a Origen	Según cartera topografica	
K 05+170	K 05+180			64.007		465.49	Julio 2025 a Origen	Según cartera topografica	
K 05+180	K 05+190			60.590		622.99	Julio 2025 a Origen	Según cartera topografica	
K 05+190	K 05+200			54.143		573.67	Julio 2025 a Origen	Según cartera topografica	
K 05+200	K 05+210			53.518		538.31	Julio 2025 a Origen	Según cartera topografica	
K 05+210	K 05+220			56.312		549.15	Julio 2025 a Origen	Según cartera topografica	
K 05+220	K 05+230			62.566		594.39	Julio 2025 a Origen	Según cartera topografica	
K 05+230	K 05+240			64.432		634.99	Julio 2025 a Origen	Según cartera topografica	
K 05+240	K 05+250			61.238		628.35	Julio 2025 a Origen	Según cartera topografica	
K 05+250	K 05+260			64.514		628.76	Julio 2025 a Origen	Según cartera topografica	
K 05+260	K 05+270			49.593		570.54	Julio 2025 a Origen	Según cartera topografica	
K 05+270	K 05+280			47.473		485.33	Julio 2025 a Origen	Según cartera topografica	
K 05+280	K 05+290			47.504		474.89	Julio 2025 a Origen	Según cartera topografica	
K 05+290	K 05+300			47.479		474.92	Julio 2025 a Origen	Según cartera topografica	
K 05+300	K 05+310			45.262		463.70	Julio 2025 a Origen	Según cartera topografica	
K 05+310	K 05+320			42.867		440.64	Julio 2025 a Origen	Según cartera topografica	
K 05+320	K 05+330			41.382		421.25	Julio 2025 a Origen	Según cartera topografica	
K 05+330	K 05+340			40.695		410.39	Julio 2025 a Origen	Según cartera topografica	
K 05+340	K 05+350			38.170		394.33	Julio 2025 a Origen	Según cartera topografica	
K 05+350	K 05+360			32.890		355.30	Julio 2025 a Origen	Según cartera topografica	
K 05+360	K 05+370			30.419		316.55	Julio 2025 a Origen	Según cartera topografica	
K 05+370	K 05+380			29.083		297.51	Julio 2025 a Origen	Según cartera topografica	
K 05+380	K 05+390			29.354		292.19	Julio 2025 a Origen	Según cartera topografica	
K 05+390	K 05+400			29.822		295.88	Julio 2025 a Origen	Según cartera topografica	
K 05+400	K 05+410			26.828		283.25	Julio 2025 a Origen	Según cartera topografica	
K 05+410	K 05+420			23.722		252.75	Julio 2025 a Origen	Según cartera topografica	
K 05+420	K 05+430			24.319		240.21	Julio 2025 a Origen	Según cartera topografica	
K 05+430	K 05+440			25.057		246.88	Julio 2025 a Origen	Según cartera topografica	
K 05+440	K 05+450			24.963		250.10	Julio 2025 a Origen	Según cartera topografica	
K 05+450	K 05+460			25.696		253.30	Julio 2025 a Origen	Según cartera topografica	
K 05+460	K 05+470			24.328		250.12	Julio 2025 a Origen	Según cartera topografica	
K 05+470	K 05+480			25.305		248.17	Julio 2025 a Origen	Según cartera topografica	
K 05+480	K 05+490			27.128		262.17	Julio 2025 a Origen	Según cartera topografica	
K 05+490	K 05+500			29.355		282.42	Julio 2025 a Origen	Según cartera topografica	
K 05+500	K 05+510			31.760		305.58	Julio 2025 a Origen	Según cartera topografica	
K 05+510	K 05+520			42.629		371.95	Julio 2025 a Origen	Según cartera topografica	
K 05+520	K 05+530			59.360		509.95	Julio 2025 a Origen	Según cartera topografica	
K 05+530	K 05+540			82.954		711.57	Julio 2025 a Origen	Según cartera topografica	
K 05+540	K 05+550			106.466		947.10	Julio 2025 a Origen	Según cartera topografica	
K 05+550	K 05+560			123.617		1,150.42	Julio 2025 a Origen	Según cartera topografica	
K 05+560	K 05+570			127.428		1,255.23	Julio 2025 a Origen	Según cartera topografica	
K 05+570	K 05+580			112.102		1,197.65	Julio 2025 a Origen	Según cartera topografica	
K 05+580	K 05+590			97.498		1,048.00	Julio 2025 a Origen	Según cartera topografica	
K 05+590	K 05+600			82.494		899.96	Julio 2025 a Origen	Según cartera topografica	
K 05+600	K 05+610			63.869		731.82	Julio 2025 a Origen	Según cartera topografica	
K 05+610	K 05+620			46.948		554.09	Julio 2025 a Origen	Según cartera topografica	
K 05+620	K 05+630			44.329		456.39	Julio 2025 a Origen	Según cartera topografica	
K 05+630	K 05+640			43.445		438.87	Julio 2025 a Origen	Según cartera topografica	
K 05+640	K 05+650			41.771		426.08	Julio 2025 a Origen	Según cartera topografica	
K 05+650	K 05+660			50.177		459.74	Julio 2025 a Origen	Según cartera topografica	
K 05+660	K 05+670			48.299		492.38	Julio 2025 a Origen	Según cartera topografica	
K 05+670	K 05+680			47.592		479.46	Julio 2025 a Origen	Según cartera topografica	
K 05+680	K 05+690			48.678		481.35	Julio 2025 a Origen	Según cartera topografica	
K 05+690	K 05+700			47.014		478.46	Julio 2025 a Origen	Según cartera topografica	
K 05+700	K 05+710			43.726		453.70	Julio 2025 a Origen	Según cartera topografica	
K 05+710	K 05+720			43.066		433.96	Julio 2025 a Origen	Según cartera topografica	

ITEM		DESCRIPCIÓN				UNIDAD	CANTIDAD ANTERIOR	EN ESTA ACTA	CANTIDAD ACUMULADA
220.1		Terraplenes				M3	316,662.40	281.00	316,943.40
KM INICIAL	KM FINAL	CARRIL	LONGITUD (m)	AREA (m2)	ESPESOR (m)	VOLUMEN (m3)	FECHA	DESCRIPCIÓN	
K 05+720	K 05+730			43.549		433.08	Julio 2025 a Origen	Según cartera topografica	
K 05+730	K 05+740			42.204		428.77	Julio 2025 a Origen	Según cartera topografica	
K 05+740	K 05+750			40.730		414.67	Julio 2025 a Origen	Según cartera topografica	
K 05+750	K 05+760			38.565		396.48	Julio 2025 a Origen	Según cartera topografica	
K 05+760	K 05+770			39.151		388.58	Julio 2025 a Origen	Según cartera topografica	
K 05+770	K 05+780			39.462		393.07	Julio 2025 a Origen	Según cartera topografica	
K 05+780	K 05+790			42.298		408.80	Julio 2025 a Origen	Según cartera topografica	
K 05+790	K 05+800			42.528		424.13	Julio 2025 a Origen	Según cartera topografica	
K 05+800	K 05+810			40.018		412.73	Julio 2025 a Origen	Según cartera topografica	
K 05+810	K 05+820			41.322		406.70	Julio 2025 a Origen	Según cartera topografica	
K 05+820	K 05+830			43.034		421.78	Julio 2025 a Origen	Según cartera topografica	
K 05+830	K 05+840			45.310		441.72	Julio 2025 a Origen	Según cartera topografica	
K 05+840	K 05+850			47.825		465.68	Julio 2025 a Origen	Según cartera topografica	
K 05+850	K 05+860			49.506		486.66	Julio 2025 a Origen	Según cartera topografica	
K 05+860	K 05+870			54.546		520.26	Julio 2025 a Origen	Según cartera topografica	
K 05+870	K 05+880			49.887		522.17	Julio 2025 a Origen	Según cartera topografica	
K 05+880	K 05+890			46.587		482.37	Julio 2025 a Origen	Según cartera topografica	
K 05+890	K 05+900			41.833		442.10	Julio 2025 a Origen	Según cartera topografica	
K 05+900	K 05+910			43.101		424.67	Julio 2025 a Origen	Según cartera topografica	
K 05+910	K 05+920			43.637		433.69	Julio 2025 a Origen	Según cartera topografica	
K 05+920	K 05+930			44.474		440.56	Julio 2025 a Origen	Según cartera topografica	
K 05+930	K 05+940			43.394		439.34	Julio 2025 a Origen	Según cartera topografica	
K 05+940	K 05+950			41.115		422.54	Julio 2025 a Origen	Según cartera topografica	
K 05+950	K 05+960			39.908		405.11	Julio 2025 a Origen	Según cartera topografica	
K 05+960	K 05+970			37.381		386.45	Julio 2025 a Origen	Según cartera topografica	
K 05+970	K 05+980			34.666		360.24	Julio 2025 a Origen	Según cartera topografica	
K 05+980	K 05+990			31.412		330.39	Julio 2025 a Origen	Según cartera topografica	
K 05+990	K 06+000			36.621		340.17	Julio 2025 a Origen	Según cartera topografica	
K 06+000	K 06+010			33.426		350.24	Julio 2025 a Origen	Según cartera topografica	
K 06+010	K 06+020			28.799		311.13	Julio 2025 a Origen	Según cartera topografica	
K 06+020	K 06+030			32.021		304.10	Julio 2025 a Origen	Según cartera topografica	
K 06+030	K 06+040			33.834		329.28	Julio 2025 a Origen	Según cartera topografica	
K 06+040	K 06+050			35.752		347.93	Julio 2025 a Origen	Según cartera topografica	
K 06+050	K 06+060			35.324		355.38	Julio 2025 a Origen	Según cartera topografica	
K 06+060	K 06+070			36.463		358.94	Julio 2025 a Origen	Según cartera topografica	
K 06+070	K 06+080			37.873		371.68	Julio 2025 a Origen	Según cartera topografica	
K 06+080	K 06+090			34.700		362.87	Julio 2025 a Origen	Según cartera topografica	
K 06+090	K 06+100			35.657		351.79	Julio 2025 a Origen	Según cartera topografica	
K 06+100	K 06+110			42.659		391.58	Julio 2025 a Origen	Según cartera topografica	
K 06+110	K 06+120			45.711		441.85	Julio 2025 a Origen	Según cartera topografica	
K 06+120	K 06+130			33.169		394.40	Julio 2025 a Origen	Según cartera topografica	
K 06+130	K 06+140			37.152		351.61	Julio 2025 a Origen	Según cartera topografica	
K 06+140	K 06+150			37.792		374.72	Julio 2025 a Origen	Según cartera topografica	
K 06+150	K 06+160			36.615		372.04	Julio 2025 a Origen	Según cartera topografica	
K 06+160	K 06+170			35.853		362.34	Julio 2025 a Origen	Según cartera topografica	
K 06+170	K 06+180			32.614		342.34	Julio 2025 a Origen	Según cartera topografica	
K 06+180	K 06+190			34.956		337.85	Julio 2025 a Origen	Según cartera topografica	
K 06+190	K 06+200			35.833		353.95	Julio 2025 a Origen	Según cartera topografica	
K 06+200	K 06+210			36.963		363.98	Julio 2025 a Origen	Según cartera topografica	
K 06+210	K 06+220			33.862		354.13	Julio 2025 a Origen	Según cartera topografica	
K 06+220	K 06+230			32.645		332.54	Julio 2025 a Origen	Según cartera topografica	
K 06+230	K 06+240			28.190		304.18	Julio 2025 a Origen	Según cartera topografica	
K 06+240	K 06+250			28.985		285.88	Julio 2025 a Origen	Según cartera topografica	
K 06+250	K 06+260			33.969		314.77	Julio 2025 a Origen	Según cartera topografica	
K 06+260	K 06+270			36.143		350.56	Julio 2025 a Origen	Según cartera topografica	
K 06+270	K 06+280			35.352		357.48	Julio 2025 a Origen	Según cartera topografica	
K 06+280	K 06+290			36.265		358.09	Julio 2025 a Origen	Según cartera topografica	
K 06+290	K 06+300			36.679		364.72	Julio 2025 a Origen	Según cartera topografica	
K 06+300	K 06+310			41.196		389.38	Julio 2025 a Origen	Según cartera topografica	
K 06+310	K 06+320			44.271		427.34	Julio 2025 a Origen	Según cartera topografica	
K 06+320	K 06+330			61.376		528.24	Julio 2025 a Origen	Según cartera topografica	
K 06+330	K 06+340			48.153		547.65	Julio 2025 a Origen	Según cartera topografica	
K 06+340	K 06+350			46.503		473.28	Julio 2025 a Origen	Según cartera topografica	
K 06+350	K 06+360			48.944		477.24	Julio 2025 a Origen	Según cartera topografica	
K 06+360	K 06+370			48.820		488.82	Julio 2025 a Origen	Según cartera topografica	
K 06+370	K 06+380			49.954		493.87	Julio 2025 a Origen	Según cartera topografica	
K 06+380	K 06+390			53.828		518.91	Julio 2025 a Origen	Según cartera topografica	
K 06+390	K 06+400			54.717		542.73	Julio 2025 a Origen	Según cartera topografica	
K 06+400	K 06+410			53.283		540.00	Julio 2025 a Origen	Según cartera topografica	
K 06+410	K 06+420			55.001		541.42	Julio 2025 a Origen	Según cartera topografica	
K 06+420	K 06+430			54.630		548.16	Julio 2025 a Origen	Según cartera topografica	
K 06+430	K 06+440			56.203		554.17	Julio 2025 a Origen	Según cartera topografica	
K 06+440	K 06+450			59.885		580.44	Julio 2025 a Origen	Según cartera topografica	
K 06+450	K 06+460			57.180		585.33	Julio 2025 a Origen	Según cartera topografica	
K 06+460	K 06+470			59.041		581.11	Julio 2025 a Origen	Según cartera topografica	
K 06+470	K 06+480			58.603		588.22	Julio 2025 a Origen	Según cartera topografica	
K 06+480	K 06+490			62.152		603.78	Julio 2025 a Origen	Según cartera topografica	
K 06+490	K 06+500			61.645		618.99	Julio 2025 a Origen	Según cartera topografica	
K 06+500	K 06+510			60.883		612.64	Julio 2025 a Origen	Según cartera topografica	
K 06+510	K 06+520			62.437		616.60	Julio 2025 a Origen	Según cartera topografica	
K 06+520	K 06+530			62.926		626.82	Julio 2025 a Origen	Según cartera topografica	
K 06+530	K 06+540			64.591		637.59	Julio 2025 a Origen	Según cartera topografica	
K 06+540	K 06+550			63.653		641.22	Julio 2025 a Origen	Según cartera topografica	
K 06+550	K 06+560			64.198		639.26	Julio 2025 a Origen	Según cartera topografica	
K 06+560	K 06+570			60.314		622.56	Julio 2025 a Origen	Según cartera topografica	
K 06+570	K 06+580			62.829		615.72	Julio 2025 a Origen	Según cartera topografica	
K 06+580	K 06+590			58.443		606.36	Julio 2025 a Origen	Según cartera topografica	
K 06+590	K 06+600			55.420		569.32	Julio 2025 a Origen	Según cartera topografica	
K 06+600	K 06+610			51.188		533.04	Julio 2025 a Origen	Según cartera topografica	
K 06+610	K 06+620			45.436		241.56	Julio 2025 a Origen	Según cartera topografica	
K 06+560	K 06+570			1.162		5.81	Julio 2025 a Origen	Según cartera topografica Aguja tercer carril	
K 06+570	K 06+580			3.914		25.38	Julio 2025 a Origen	Según cartera topografica Aguja tercer carril	
K 06+580	K 06+590			7.793		58.54	Julio 2025 a Origen	Según cartera topografica Aguja tercer carril	
K 06+590	K 06+600			11.920		98.57	Julio 2025 a Origen	Según cartera topografica Aguja tercer carril	
K 06+600	K 06+610			16.043		139.82	Julio 2025 a Origen	Según cartera topografica Aguja tercer carril	
K 00+000	K 00+010			8.717		129.72	Julio 2025 a Origen	Según cartera topografica Conectante 90 Grados	
K 00+010	K 00+020			9.129		89.23	Julio 2025 a Origen	Según cartera topografica Conectante 90 Grados	
K 00+020	K 00+030			9.359		92.44	Julio 2025 a Origen	Según cartera topografica Conectante 90 Grados	
K 00+030	K 00+040			8.071		87.15	Julio 2025 a Origen	Según cartera topografica Conectante 90 Grados	
K 00+040	K 00+050			7.612		78.42	Julio 2025 a Origen	Según cartera topografica Conectante 90 Grados	
K 00+050	K 00+060			7.016		73.14	Julio 2025 a Origen	Según cartera topografica Conectante 90 Grados	
K 00+060	K 00+070			9.668		83.42	Julio 2025 a Origen	Según cartera topografica Conectante 90 Grados	
K 00+070	K 00+080			8.361		90.15	Julio 2025 a Origen	Según cartera topografica Conectante 90 Grados	
K 00+080	K 00+090			11.083		97.22	Julio 2025 a Origen	Según cartera topografica Conectante 90 Grados	
K 00+090	K 00+100			10.488		107.86	Julio 2025 a Origen	Según cartera topografica Conectante 90 Grados	
K 00+100	K 00+110			14.038		122.63	Julio 2025 a Origen	Según cartera topografica Conectante 90 Grados	

ITEM		DESCRIPCIÓN				UNIDAD	CANTIDAD ANTERIOR	EN ESTA ACTA	CANTIDAD ACUMULADA
220.1		Terraplenes				M3	316,662.40	281.00	316,943.40
KM INICIAL	KM FINAL	CARRIL	LONGITUD (m)	AREA (m2)	ESPESOR (m)	VOLUMEN (m3)	FECHA	DESCRIPCIÓN	
K 00+110	K 00+120			16.271		151.55	Julio 2025 a Origen	Según cartera topografica Conectante 90 Grados	
K 00+120	K 00+130			21.942		191.07	Julio 2025 a Origen	Según cartera topografica Conectante 90 Grados	
K 00+130	K 00+140			19.663		208.03	Julio 2025 a Origen	Según cartera topografica Conectante 90 Grados	
K 00+140	K 00+150			22.083		208.73	Julio 2025 a Origen	Según cartera topografica Conectante 90 Grados	
K 00+150	K 00+160			24.135		231.09	Julio 2025 a Origen	Según cartera topografica Conectante 90 Grados	
K 00+160	K 00+170			22.383		232.59	Julio 2025 a Origen	Según cartera topografica Conectante 90 Grados	
K 00+170	K 00+180			21.551		219.67	Julio 2025 a Origen	Según cartera topografica Conectante 90 Grados	
K 00+180	K 00+190			22.074		218.13	Julio 2025 a Origen	Según cartera topografica Conectante 90 Grados	
K 00+190	K 00+200			23.616		228.45	Julio 2025 a Origen	Según cartera topografica Conectante 90 Grados	
K 00+200	K 00+210			28.468		260.42	Julio 2025 a Origen	Según cartera topografica Conectante 90 Grados	
K 00+210	K 00+220			30.693		295.81	Julio 2025 a Origen	Según cartera topografica Conectante 90 Grados	
K 00+220	K 00+230			26.242		284.68	Julio 2025 a Origen	Según cartera topografica Conectante 90 Grados	
K 00+230	K 00+240			32.153		291.98	Julio 2025 a Origen	Según cartera topografica Conectante 90 Grados	
K 00+240	K 00+250			32.492		323.23	Julio 2025 a Origen	Según cartera topografica Conectante 90 Grados	
K 00+250	K 00+260			32.449		324.71	Julio 2025 a Origen	Según cartera topografica Conectante 90 Grados	
K 00+260	K 00+270			24.528		284.89	Julio 2025 a Origen	Según cartera topografica Conectante 90 Grados	
K 00+270	K 00+280			25.344		249.36	Julio 2025 a Origen	Según cartera topografica Conectante 90 Grados	
K 00+280	K 00+290			31.307		283.26	Julio 2025 a Origen	Según cartera topografica Conectante 90 Grados	
K 00+290	K 00+300			28.855		300.81	Julio 2025 a Origen	Según cartera topografica Conectante 90 Grados	
K 00+300	K 00+310			28.380		286.18	Julio 2025 a Origen	Según cartera topografica Conectante 90 Grados	
K 00+310	K 00+320			32.153		302.67	Julio 2025 a Origen	Según cartera topografica Conectante 90 Grados	
K 00+320	K 00+330			28.316		302.35	Julio 2025 a Origen	Según cartera topografica Conectante 90 Grados	
K 00+330	K 00+340			31.685		300.01	Julio 2025 a Origen	Según cartera topografica Conectante 90 Grados	
K 00+340	K 00+350			41.424		365.55	Julio 2025 a Origen	Según cartera topografica Conectante 90 Grados	
K 00+350	K 00+360			41.787		416.06	Julio 2025 a Origen	Según cartera topografica Conectante 90 Grados	
K 00+360	K 00+370			39.645		407.16	Julio 2025 a Origen	Según cartera topografica Conectante 90 Grados	
K 00+370	K 00+380			42.477		410.61	Julio 2025 a Origen	Según cartera topografica Conectante 90 Grados	
K 00+380	K 00+390			40.872		416.75	Julio 2025 a Origen	Según cartera topografica Conectante 90 Grados	
K 00+390	K 00+400			43.028		419.50	Julio 2025 a Origen	Según cartera topografica Conectante 90 Grados	
K 00+400	K 00+410			44.462		437.45	Julio 2025 a Origen	Según cartera topografica Conectante 90 Grados	
K 00+410	K 00+420			48.832		466.47	Julio 2025 a Origen	Según cartera topografica Conectante 90 Grados	
K 00+420	K 00+430			45.488		471.60	Julio 2025 a Origen	Según cartera topografica Conectante 90 Grados	
K 00+430	K 00+440			51.118		241.52	Julio 2025 a Origen	Según cartera topografica Conectante 90 Grados	
K 06+610	K 06+610			23.004		392.12	Julio 2025 a Origen	Según cartera topografica Conectante 90 Grados Aguja tercer carril	
K 06+610	K 06+620			24.405		237.05	Julio 2025 a Origen	Según cartera topografica Conectante 90 Grados Aguja tercer carril	
K 06+620	K 06+630			27.324		258.65	Julio 2025 a Origen	Según cartera topografica Conectante 90 Grados Aguja tercer carril	
K 06+630	K 06+640			29.550		284.37	Julio 2025 a Origen	Según cartera topografica Conectante 90 Grados Aguja tercer carril	
K 06+640	K 06+650			29.506		295.28	Julio 2025 a Origen	Según cartera topografica Conectante 90 Grados Aguja tercer carril	
K 06+650	K 06+660			30.411		299.59	Julio 2025 a Origen	Según cartera topografica Conectante 90 Grados Aguja tercer carril	
K 06+660	K 06+670			29.323		298.67	Julio 2025 a Origen	Según cartera topografica Conectante 90 Grados Aguja tercer carril	
K 06+670	K 06+680			27.008		281.66	Julio 2025 a Origen	Según cartera topografica Conectante 90 Grados Aguja tercer carril	
K 06+680	K 06+690			27.085		270.47	Julio 2025 a Origen	Según cartera topografica Conectante 90 Grados Aguja tercer carril	
K 06+690	K 06+700			11.609		193.47	Julio 2025 a Origen	Según cartera topografica Conectante 90 Grados Aguja tercer carril	
K 00+000	K 00+010						Julio 2025 a Origen	Según cartera topografica Retorno K5+300	
K 00+010	K 00+020						Julio 2025 a Origen	Según cartera topografica Retorno K5+300	
K 00+020	K 00+030			3.778		56.67	Julio 2025 a Origen	Según cartera topografica Retorno K5+300	
K 00+030	K 00+040			5.651		47.15	Julio 2025 a Origen	Según cartera topografica Retorno K5+300	
K 00+040	K 00+050			5.518		55.85	Julio 2025 a Origen	Según cartera topografica Retorno K5+300	
K 00+050	K 00+060			5.754		56.36	Julio 2025 a Origen	Según cartera topografica Retorno K5+300	
K 00+060	K 00+070			5.936		58.45	Julio 2025 a Origen	Según cartera topografica Retorno K5+300	
K 00+070	K 00+080			5.602		57.69	Julio 2025 a Origen	Según cartera topografica Retorno K5+300	
K 00+080	K 00+090			7.935		67.69	Julio 2025 a Origen	Según cartera topografica Retorno K5+300	
K 00+090	K 00+100			6.462		71.99	Julio 2025 a Origen	Según cartera topografica Retorno K5+300	
K 00+100	K 00+110			5.313		58.88	Julio 2025 a Origen	Según cartera topografica Retorno K5+300	
K 00+110	K 00+120			8.607		69.60	Julio 2025 a Origen	Según cartera topografica Retorno K5+300	
K 00+120	K 00+130			13.793		112.00	Julio 2025 a Origen	Según cartera topografica Retorno K5+300	
K 00+130	K 00+140			13.906		138.50	Julio 2025 a Origen	Según cartera topografica Retorno K5+300	
K 00+140	K 00+150			19.721		168.14	Julio 2025 a Origen	Según cartera topografica Retorno K5+300	
K 00+150	K 00+160			20.286		200.04	Julio 2025 a Origen	Según cartera topografica Retorno K5+300	
K 00+160	K 00+170			14.625		174.56	Julio 2025 a Origen	Según cartera topografica Retorno K5+300	
K 00+170	K 00+180			21.018		178.22	Julio 2025 a Origen	Según cartera topografica Retorno K5+300	
K 00+180	K 00+190			21.130		210.74	Julio 2025 a Origen	Según cartera topografica Retorno K5+300	
K 00+190	K 00+200			20.878		210.04	Julio 2025 a Origen	Según cartera topografica Retorno K5+300	
K 00+200	K 00+210			22.606		217.42	Julio 2025 a Origen	Según cartera topografica Retorno K5+300	
K 00+210	K 00+216			0.000		67.82	Julio 2025 a Origen	Según cartera topografica Retorno K5+300	
K 00+000	K 00+010			7.054		73.86	Julio 2025 a Origen	Según cartera topografica -retorno 4+200	
K 00+010	K 00+020			5.356		62.05	Julio 2025 a Origen	Según cartera topografica -retorno 4+200	
K 00+020	K 00+030			6.299		58.28	Julio 2025 a Origen	Según cartera topografica -retorno 4+200	
K 00+030	K 00+040			6.364		63.32	Julio 2025 a Origen	Según cartera topografica -retorno 4+200	
K 00+040	K 00+050			36.256		213.10	Julio 2025 a Origen	Según cartera topografica -retorno 4+200	
K 00+050	K 00+060			35.187		357.22	Julio 2025 a Origen	Según cartera topografica -retorno 4+200	
K 00+060	K 00+070			25.212		302.00	Julio 2025 a Origen	Según cartera topografica -retorno 4+200	
K 00+070	K 00+080			22.215		237.14	Julio 2025 a Origen	Según cartera topografica -retorno 4+200	
K 00+080	K 00+090			16.750		194.83	Julio 2025 a Origen	Según cartera topografica -retorno 4+200	
K 00+090	K 00+100			16.673		167.12	Julio 2025 a Origen	Según cartera topografica -retorno 4+200	
K 00+100	K 00+110			12.695		146.84	Julio 2025 a Origen	Según cartera topografica -retorno 4+200	
K 00+110	K 00+120			9.738		112.17	Julio 2025 a Origen	Según cartera topografica -retorno 4+200	
K 00+120	K 00+130			10.625		101.82	Julio 2025 a Origen	Según cartera topografica -retorno 4+200	
K 00+130	K 00+140			9.600		101.13	Julio 2025 a Origen	Según cartera topografica -retorno 4+200	
K 00+140	K 00+150			12.376		109.88	Julio 2025 a Origen	Según cartera topografica -retorno 4+200	
K 00+150	K 00+160			11.606		119.91	Julio 2025 a Origen	Según cartera topografica -retorno 4+200	
K 00+160	K 00+170			12.327		119.67	Julio 2025 a Origen	Según cartera topografica -retorno 4+200	
K 00+170	K 00+180			5.818		90.73	Julio 2025 a Origen	Según cartera topografica -retorno 4+200	
K 00+180	K 00+190			6.162		59.90	Julio 2025 a Origen	Según cartera topografica -retorno 4+200	
K 00+190	K 00+200			6.088		61.25	Julio 2025 a Origen	Según cartera topografica -retorno 4+200	
K 00+200	K 00+210			10.172		81.30	Julio 2025 a Origen	Según cartera topografica -retorno 4+200	
K 00+210	K 00+220			10.099		101.36	Julio 2025 a Origen	Según cartera topografica -retorno 4+200	
K 00+220	K 00+230			12.545		113.22	Julio 2025 a Origen	Según cartera topografica -retorno 4+200	
K 00+230	K 00+240			22.678		176.12	Julio 2025 a Origen	Según cartera topografica -retorno 4+200	
K 00+240	K 00+250			17.896		202.87	Julio 2025 a Origen	Según cartera topografica -retorno 4+200	
K 00+250	K 00+260			28.247		230.72	Julio 2025 a Origen	Según cartera topografica -retorno 4+200	
K 00+260	K 00+270			28.660		284.54	Julio 2025 a Origen	Según cartera topografica -retorno 4+200	
K 00+270	K 00+280			27.790		282.25	Julio 2025 a Origen	Según cartera topografica -retorno 4+200	
K 00+280	K 00+290			25.237		265.14	Julio 2025 a Origen	Según cartera topografica -retorno 4+200	
K 00+290	K 00+300			20.633		229.35	Julio 2025 a Origen	Según cartera topografica -retorno 4+200	
K 00+300	K 00+310			14.748		176.91	Julio 2025 a Origen	Según cartera topografica -retorno 4+200	
K 00+310	K 00+320			14.470		146.09	Julio 2025 a Origen	Según cartera topografica -retorno 4+200	
K 00+320	K 00+330			14.217		143.44	Julio 2025 a Origen	Según cartera topografica -retorno 4+200	
K 00+330	K 00+340			11.309		127.63	Julio 2025 a Origen	Según cartera topografica -retorno 4+200	
K 00+000	K 00+010			12.698		147.67	Julio 2025 a Origen	Según cartera topografica -Acceso Glorieta Occidental Calle 8	
K 00+010	K 00+020			16.186		144.42	Julio 2025 a Origen	Según cartera topografica -Acceso Glorieta Occidental Calle 8	
K 00+020	K 00+030			36.608		263.97	Julio 2025 a Origen	Según cartera topografica -Acceso Glorieta Occidental Calle 8	
K 00+030	K 00+040			31.700		341.54	Julio 2025 a Origen	Según cartera topografica -Acceso Glorieta Occidental Calle 8	
K 00+040	K 00+050			25.481		285.91	Julio 2025 a Origen	Según cartera topografica -Acceso Glorieta Occidental Calle 8	
K 00+050	K 00+060			27.864		266.73	Julio 2025 a Origen	Según cartera topografica -Acceso Glorieta Occidental Calle 8	

ITEM		DESCRIPCIÓN				UNIDAD	CANTIDAD ANTERIOR	EN ESTA ACTA	CANTIDAD ACUMULADA
220.1		Terraplenes				M3	316,662.40	281.00	316,943.40
KM INICIAL	KM FINAL	CARRIL	LONGITUD (m)	AREA (m2)	ESPESOR (m)	VOLUMEN (m3)	FECHA	DESCRIPCIÓN	
K 00+060	K 00+070			22.043		249.54	Julio 2025 a Origen	Según cartera topografica -Acceso Glorieta Occidental Calle 8	
K 00+070	K 00+080			14.642		183.43	Julio 2025 a Origen	Según cartera topografica -Acceso Glorieta Occidental Calle 8	
K 00+080	K 00+090			8.573		116.08	Julio 2025 a Origen	Según cartera topografica -Acceso Glorieta Occidental Calle 8	
K 00+090	K 00+100			5.576		70.75	Julio 2025 a Origen	Según cartera topografica -Acceso Glorieta Occidental Calle 8	
K 00+063	K 00+064			0.340		0.31	Julio 2025 a Origen	Según cartera topografica - paradero acceso glorieta occidente calle 8	
K 00+064	K 00+066			0.455		0.80	Julio 2025 a Origen	Según cartera topografica - paradero acceso glorieta occidente calle 8	
K 00+066	K 00+068			0.552		1.01	Julio 2025 a Origen	Según cartera topografica - paradero acceso glorieta occidente calle 8	
K 00+068	K 00+070			0.651		1.20	Julio 2025 a Origen	Según cartera topografica - paradero acceso glorieta occidente calle 8	
K 00+070	K 00+072			0.751		1.40	Julio 2025 a Origen	Según cartera topografica - paradero acceso glorieta occidente calle 8	
K 00+072	K 00+074			0.852		1.60	Julio 2025 a Origen	Según cartera topografica - paradero acceso glorieta occidente calle 8	
K 00+074	K 00+076			0.914		1.77	Julio 2025 a Origen	Según cartera topografica - paradero acceso glorieta occidente calle 8	
K 00+076	K 00+078			0.909		1.82	Julio 2025 a Origen	Según cartera topografica - paradero acceso glorieta occidente calle 8	
K 00+078	K 00+080			0.904		1.81	Julio 2025 a Origen	Según cartera topografica - paradero acceso glorieta occidente calle 8	
K 00+080	K 00+082			0.899		1.80	Julio 2025 a Origen	Según cartera topografica - paradero acceso glorieta occidente calle 8	
K 00+082	K 00+084			0.877		1.78	Julio 2025 a Origen	Según cartera topografica - paradero acceso glorieta occidente calle 8	
K 00+084	K 00+086			0.847		1.72	Julio 2025 a Origen	Según cartera topografica - paradero acceso glorieta occidente calle 8	
K 00+086	K 00+088			0.839		1.69	Julio 2025 a Origen	Según cartera topografica - paradero acceso glorieta occidente calle 8	
K 00+088	K 00+090			0.746		1.59	Julio 2025 a Origen	Según cartera topografica - paradero acceso glorieta occidente calle 8	
K 00+090	K 00+092			0.632		1.38	Julio 2025 a Origen	Según cartera topografica - paradero acceso glorieta occidente calle 8	
K 00+092	K 00+094			0.519		1.15	Julio 2025 a Origen	Según cartera topografica - paradero acceso glorieta occidente calle 8	
K 00+094	K 00+096			0.409		0.93	Julio 2025 a Origen	Según cartera topografica - paradero acceso glorieta occidente calle 8	
K 00+096	K 00+098			0.302		0.71	Julio 2025 a Origen	Según cartera topografica - paradero acceso glorieta occidente calle 8	
K 00+098	K 00+100			0.197		0.50	Julio 2025 a Origen	Según cartera topografica - paradero acceso glorieta occidente calle 8	
K 00+140	K 00+145			11.558		41.68	Julio 2025 a Origen	Según cartera topografica -Acceso Occidental Glorieta Calle 8	
K 00+145	K 00+150			12.813		60.93	Julio 2025 a Origen	Según cartera topografica -Acceso Occidental Glorieta Calle 8	
K 00+150	K 00+155			21.629		86.11	Julio 2025 a Origen	Según cartera topografica -Acceso Occidental Glorieta Calle 8	
K 00+155	K 00+160			20.372		105.00	Julio 2025 a Origen	Según cartera topografica -Acceso Occidental Glorieta Calle 8	
K 00+160	K 00+165			18.466		97.10	Julio 2025 a Origen	Según cartera topografica -Acceso Occidental Glorieta Calle 8	
K 00+165	K 00+170			12.307		76.93	Julio 2025 a Origen	Según cartera topografica -Acceso Occidental Glorieta Calle 8	
K 00+170	K 00+175			5.106		43.53	Julio 2025 a Origen	Según cartera topografica -Acceso Occidental Glorieta Calle 8	
K 00+020	K 00+030			23.190		115.95	Julio 2025 a Origen	Según cartera topografica -Acceso Norte Calle 8	
K 00+030	K 00+040			23.656		234.23	Julio 2025 a Origen	Según cartera topografica -Acceso Norte Calle 8	
K 00+040	K 00+050			32.308		279.82	Julio 2025 a Origen	Según cartera topografica -Acceso Norte Calle 8	
K 00+050	K 00+060			22.673		274.91	Julio 2025 a Origen	Según cartera topografica -Acceso Norte Calle 8	
K 00+060	K 00+070			21.080		218.77	Julio 2025 a Origen	Según cartera topografica -Acceso Norte Calle 8	
K 00+070	K 00+080			22.208		216.44	Julio 2025 a Origen	Según cartera topografica -Acceso Norte Calle 8	
K 00+080	K 00+090			21.518		218.63	Julio 2025 a Origen	Según cartera topografica -Acceso Norte Calle 8	
K 00+090	K 00+100			30.886		262.02	Julio 2025 a Origen	Según cartera topografica -Acceso Norte Calle 8	
K 00+100	K 00+110			23.861		273.74	Julio 2025 a Origen	Según cartera topografica -Acceso Norte Calle 8	
K 00+110	K 00+120			21.761		228.11	Julio 2025 a Origen	Según cartera topografica -Acceso Norte Calle 8	
K 00+120	K 00+130			14.139		179.50	Julio 2025 a Origen	Según cartera topografica -Acceso Norte Calle 8	
K 00+130	K 00+140			18.831		164.85	Julio 2025 a Origen	Según cartera topografica -Acceso Norte Calle 8	
K 00+140	K 00+150			13.631		162.31	Julio 2025 a Origen	Según cartera topografica -Acceso Norte Calle 8	
K 00+150	K 00+160			13.491		135.61	Julio 2025 a Origen	Según cartera topografica -Acceso Norte Calle 8	
K 00+160	K 00+170			13.373		134.32	Julio 2025 a Origen	Según cartera topografica -Acceso Norte Calle 8	
K 00+170	K 00+180			18.448		159.11	Julio 2025 a Origen	Según cartera topografica -Acceso Norte Calle 8	
K 00+180	K 00+190			19.327		188.88	Julio 2025 a Origen	Según cartera topografica -Acceso Norte Calle 8	
K 00+190	K 00+200			21.142		202.35	Julio 2025 a Origen	Según cartera topografica -Acceso Norte Calle 8	
K 00+200	K 00+210			23.496		223.19	Julio 2025 a Origen	Según cartera topografica -Acceso Norte Calle 8	
K 00+210	K 00+220			26.240		248.68	Julio 2025 a Origen	Según cartera topografica -Acceso Norte Calle 8	
K 00+220	K 00+230			28.846		275.43	Julio 2025 a Origen	Según cartera topografica -Acceso Norte Calle 8	
K 00+230	K 00+240			31.918		303.82	Julio 2025 a Origen	Según cartera topografica -Acceso Norte Calle 8	
K 00+240	K 00+250			36.000		339.59	Julio 2025 a Origen	Según cartera topografica -Acceso Norte Calle 8	
K 00+250	K 00+260			37.563		367.81	Julio 2025 a Origen	Según cartera topografica -Acceso Norte Calle 8	
K 00+260	K 00+270			37.905		377.34	Julio 2025 a Origen	Según cartera topografica -Acceso Norte Calle 8	
K 00+270	K 00+280			38.086		379.96	Julio 2025 a Origen	Según cartera topografica -Acceso Norte Calle 8	
K 00+280	K 00+290			37.783		379.35	Julio 2025 a Origen	Según cartera topografica -Acceso Norte Calle 8	
K 00+290	K 00+300			36.892		373.38	Julio 2025 a Origen	Según cartera topografica -Acceso Norte Calle 8	
K 00+300	K 00+310			35.413		361.53	Julio 2025 a Origen	Según cartera topografica -Acceso Norte Calle 8	
K 00+310	K 00+320			33.498		344.56	Julio 2025 a Origen	Según cartera topografica -Acceso Norte Calle 8	
K 00+320	K 00+330			30.667		320.83	Julio 2025 a Origen	Según cartera topografica -Acceso Norte Calle 8	
K 00+330	K 00+340			29.138		299.03	Julio 2025 a Origen	Según cartera topografica -Acceso Norte Calle 8	
K 00+340	K 00+350			28.800		289.69	Julio 2025 a Origen	Según cartera topografica -Acceso Norte Calle 8	
K 00+350	K 00+360			29.391		290.96	Julio 2025 a Origen	Según cartera topografica -Acceso Norte Calle 8	
K 00+360	K 00+370			28.530		289.61	Julio 2025 a Origen	Según cartera topografica -Acceso Norte Calle 8	
K 00+370	K 00+380			27.327		279.29	Julio 2025 a Origen	Según cartera topografica -Acceso Norte Calle 8	
K 00+380	K 00+390			24.493		259.10	Julio 2025 a Origen	Según cartera topografica -Acceso Norte Calle 8	
K 00+390	K 00+400			22.030		232.62	Julio 2025 a Origen	Según cartera topografica -Acceso Norte Calle 8	
K 00+400	K 00+410			19.846		209.38	Julio 2025 a Origen	Según cartera topografica -Acceso Norte Calle 8	
K 00+410	K 00+420			18.438		191.42	Julio 2025 a Origen	Según cartera topografica -Acceso Norte Calle 8	
K 00+420	K 00+430			16.490		174.64	Julio 2025 a Origen	Según cartera topografica -Acceso Norte Calle 8	
K 00+430	K 00+440			14.322		154.06	Julio 2025 a Origen	Según cartera topografica -Acceso Norte Calle 8	
K 00+440	K 00+450			14.221		142.72	Julio 2025 a Origen	Según cartera topografica -Acceso Norte Calle 8	
K 00+450	K 00+460			16.202		152.12	Julio 2025 a Origen	Según cartera topografica -Acceso Norte Calle 8	
K 00+460	K 00+470			24.003		201.03	Julio 2025 a Origen	Según cartera topografica -Acceso Norte Calle 8	
K 00+470	K 00+480			27.004		255.04	Julio 2025 a Origen	Según cartera topografica -Acceso Norte Calle 8	
K 00+480	K 00+490			95.844		307.12	Julio 2025 a Origen	Según cartera topografica -Acceso Norte Calle 8	
K 00+000	K 00+010			2.941		3.10	Julio 2025 a Origen	Según cartera topografica -Conformacion fresado como subbase Glorieta Calle 8	
K 00+000	K 00+010			12.551		84.51	Julio 2025 a Origen	Según cartera topografica -Glorieta Calle 8	
K 00+010	K 00+020			58.351		354.51	Julio 2025 a Origen	Según cartera topografica -Glorieta Calle 8	
K 00+020	K 00+030			0.000		-	Julio 2025 a Origen	Según cartera topografica -Glorieta Calle 8	
K 00+030	K 00+040			0.000		-	Julio 2025 a Origen	Según cartera topografica -Glorieta Calle 8	
K 00+040	K 00+050			0.000		-	Julio 2025 a Origen	Según cartera topografica -Glorieta Calle 8	
K 00+050	K 00+060			0.000		-	Julio 2025 a Origen	Según cartera topografica -Glorieta Calle 8	
K 00+060	K 00+070			0.000		-	Julio 2025 a Origen	Según cartera topografica -Glorieta Calle 8	
K 00+070	K 00+080			38.391		-	Julio 2025 a Origen	Según cartera topografica -Glorieta Calle 8	
K 00+080	K 00+090			125.440		819.16	Julio 2025 a Origen	Según cartera topografica -Glorieta Calle 8	
K 00+090	K 00+095			79.964		513.51	Julio 2025 a Origen	Según cartera topografica -Glorieta Calle 8	
K 00+095	K 00+096			79.964		79.96	Julio 2025 a Origen	Según cartera topografica -Glorieta Calle 8	
K 00+096	K 00+100			78.166		316.26	Julio 2025 a Origen	Según cartera topografica -Glorieta Calle 8	
K 00+100	K 00+102			82.017		160.18	Julio 2025 a Origen	Según cartera topografica -Glorieta Calle 8	
K 00+102	K 00+106			98.951		361.94	Julio 2025 a Origen	Según cartera topografica -Glorieta Calle 8	
K 00+106	K 00+110			97.669		393.24	Julio 2025 a Origen	Según cartera topografica -Glorieta Calle 8	
K 00+110	K 00+112			106.392		204.06	Julio 2025 a Origen	Según cartera topografica -Glorieta Calle 8	
K 00+112	K 00+114			107.857		214.25	Julio 2025 a Origen	Según cartera topografica -Glorieta Calle 8	
K 00+114	K 00+120			48.202		468.18	Julio 2025 a Origen	Según cartera topografica -Glorieta Calle 8	
K 00+120	K 00+122			50.743		98.95	Julio 2025 a Origen	Según cartera topografica -Glorieta Calle 8	
K 00+122	K 00+124			63.318		114.06	Julio 2025 a Origen	Según cartera topografica -Glorieta Calle 8	
K 00+124	K 00+130			121.859		555.53	Julio 2025 a Origen	Según cartera topografica -Glorieta Calle 8	
K 00+130	K 00+140			30.773		763.16	Julio 2025 a Origen	Según cartera topografica -Glorieta Calle 8	
K 00+140	K 00+150			28.328		295.51	Julio 2025 a Origen	Según cartera topografica -Glorieta Calle 8	
K 00+150	K 00+160			17.533		229.31	Julio 2025 a Origen	Según cartera topografica -Glorieta Calle 8	
K 00+160	K 00+170			31.809		246.71	Julio 2025 a Origen	Según cartera topografica -Glorieta Calle 8	
K 00+170	K 00+180			27.606		297.08	Julio 2025 a Origen	Según cartera topografica -Glorieta Calle 8	

ITEM		DESCRIPCIÓN				UNIDAD	CANTIDAD ANTERIOR	EN ESTA ACTA	CANTIDAD ACUMULADA
220.1		Terraplenes				M3	316,662.40	281.00	316,943.40
KM INICIAL	KM FINAL	CARRIL	LONGITUD (m)	AREA (m2)	ESPESOR (m)	VOLUMEN (m3)	FECHA	DESCRIPCIÓN	
K 00+180	K 00+190			34.346		309.76	Julio 2025 a Origen	Según cartera topografica -Glorieta Calle 8	
K 00+190	K 00+200			17.704		260.25	Julio 2025 a Origen	Según cartera topografica -Glorieta Calle 8	
K 00+200	K 00+210			24.013		208.59	Julio 2025 a Origen	Según cartera topografica -Glorieta Calle 8	
K 00+210	K 00+220			7.045		155.29	Julio 2025 a Origen	Según cartera topografica -Glorieta Calle 8	
K 00+220	K 00+230			18.005		125.25	Julio 2025 a Origen	Según cartera topografica -Glorieta Calle 8	
K 00+230	K 00+240			17.387		176.96	Julio 2025 a Origen	Según cartera topografica -Glorieta Calle 8	
K 00+240	K 00+250			14.748		160.68	Julio 2025 a Origen	Según cartera topografica -Glorieta Calle 8	
K 00+250	K 00+260			13.624		141.86	Julio 2025 a Origen	Según cartera topografica -Glorieta Calle 8	
K 00+010	K 00+020			9.296		46.48	Julio 2025 a Origen	Según cartera topografica - Acceso Sur Calle 8	
K 00+020	K 00+030			9.191		92.44	Julio 2025 a Origen	Según cartera topografica - Acceso Sur Calle 8	
K 00+030	K 00+040			14.720		119.56	Julio 2025 a Origen	Según cartera topografica - Acceso Sur Calle 8	
K 00+040	K 00+050			34.857		247.89	Julio 2025 a Origen	Según cartera topografica - Acceso Sur Calle 8	
K 00+050	K 00+060			64.721		497.89	Julio 2025 a Origen	Según cartera topografica - Acceso Sur Calle 8	
K 00+060	K 00+070			61.284		630.03	Julio 2025 a Origen	Según cartera topografica - Acceso Sur Calle 8	
K 00+070	K 00+080			65.406		633.45	Julio 2025 a Origen	Según cartera topografica - Acceso Sur Calle 8	
K 00+080	K 00+090			71.872		686.39	Julio 2025 a Origen	Según cartera topografica - Acceso Sur Calle 8	
K 00+090	K 00+100			74.512		731.92	Julio 2025 a Origen	Según cartera topografica - Acceso Sur Calle 8	
K 00+100	K 00+110			70.640		725.76	Julio 2025 a Origen	Según cartera topografica - Acceso Sur Calle 8	
K 00+110	K 00+120			62.785		667.13	Julio 2025 a Origen	Según cartera topografica - Acceso Sur Calle 8	
K 00+120	K 00+130			65.506		641.46	Julio 2025 a Origen	Según cartera topografica - Acceso Sur Calle 8	
K 00+130	K 00+140			64.551		650.29	Julio 2025 a Origen	Según cartera topografica - Acceso Sur Calle 8	
K 00+140	K 00+150			55.925		602.38	Julio 2025 a Origen	Según cartera topografica - Acceso Sur Calle 8	
K 00+150	K 00+160			56.957		564.41	Julio 2025 a Origen	Según cartera topografica - Acceso Sur Calle 8	
K 00+160	K 00+170			60.927		589.42	Julio 2025 a Origen	Según cartera topografica - Acceso Sur Calle 8	
K 00+170	K 00+180			49.124		550.26	Julio 2025 a Origen	Según cartera topografica - Acceso Sur Calle 8	
K 00+180	K 00+190			56.852		529.88	Julio 2025 a Origen	Según cartera topografica - Acceso Sur Calle 8	
K 00+190	K 00+200			53.059		549.56	Julio 2025 a Origen	Según cartera topografica - Acceso Sur Calle 8	
K 00+200	K 00+210			55.279		541.69	Julio 2025 a Origen	Según cartera topografica - Acceso Sur Calle 8	
K 00+210	K 00+220			50.695		529.87	Julio 2025 a Origen	Según cartera topografica - Acceso Sur Calle 8	
K 00+220	K 00+230			48.069		493.82	Julio 2025 a Origen	Según cartera topografica - Acceso Sur Calle 8	
K 00+230	K 00+240			43.522		457.96	Julio 2025 a Origen	Según cartera topografica - Acceso Sur Calle 8	
K 00+240	K 00+250			45.510		445.16	Julio 2025 a Origen	Según cartera topografica - Acceso Sur Calle 8	
K 00+250	K 00+260			50.308		479.09	Julio 2025 a Origen	Según cartera topografica - Acceso Sur Calle 8	
K 00+260	K 00+270			45.703		480.06	Julio 2025 a Origen	Según cartera topografica - Acceso Sur Calle 8	
K 00+270	K 00+280			42.763		442.33	Julio 2025 a Origen	Según cartera topografica - Acceso Sur Calle 8	
K 00+280	K 00+290			43.990		433.77	Julio 2025 a Origen	Según cartera topografica - Acceso Sur Calle 8	
K 00+290	K 00+300			48.236		461.13	Julio 2025 a Origen	Según cartera topografica - Acceso Sur Calle 8	
K 00+300	K 00+310			53.513		508.75	Julio 2025 a Origen	Según cartera topografica - Acceso Sur Calle 8	
K 00+310	K 00+320			63.546		585.30	Julio 2025 a Origen	Según cartera topografica - Acceso Sur Calle 8	
K 00+320	K 00+330			66.618		650.82	Julio 2025 a Origen	Según cartera topografica - Acceso Sur Calle 8	
K 00+330	K 00+340			59.210		629.14	Julio 2025 a Origen	Según cartera topografica - Acceso Sur Calle 8	
K 00+340	K 00+350			65.420		623.15	Julio 2025 a Origen	Según cartera topografica - Acceso Sur Calle 8	
K 00+350	K 00+360			45.341		553.81	Julio 2025 a Origen	Según cartera topografica - Acceso Sur Calle 8	
K 00+360	K 00+370			46.895		461.18	Julio 2025 a Origen	Según cartera topografica - Acceso Sur Calle 8	
K 00+370	K 00+380			38.696		427.96	Julio 2025 a Origen	Según cartera topografica - Acceso Sur Calle 8	
K 00+380	K 00+390			17.801		282.49	Julio 2025 a Origen	Según cartera topografica - Acceso Sur Calle 8	
K 00+390	K 00+400			12.827		153.14	Julio 2025 a Origen	Según cartera topografica - Acceso Sur Calle 8	
K 00+400	K 00+410			14.300		135.64	Julio 2025 a Origen	Según cartera topografica - Acceso Sur Calle 8	
K 00+410	K 00+420			14.272		142.86	Julio 2025 a Origen	Según cartera topografica - Acceso Sur Calle 8	
K 00+420	K 00+430			8.541		114.07	Julio 2025 a Origen	Según cartera topografica - Acceso Sur Calle 8	
K 00+430	K 00+440			8.186		83.64	Julio 2025 a Origen	Según cartera topografica - Acceso Sur Calle 8	
K 00+440	K 00+450			7.681		79.34	Julio 2025 a Origen	Según cartera topografica - Acceso Sur Calle 8	
K 00+450	K 00+460			14.064		108.73	Julio 2025 a Origen	Según cartera topografica - Acceso Sur Calle 8	
K 00+460	K 00+470			15.160		146.12	Julio 2025 a Origen	Según cartera topografica - Acceso Sur Calle 8	
K 00+470	K 00+480			10.800		129.80	Julio 2025 a Origen	Según cartera topografica - Acceso Sur Calle 8	
K 00+480	K 00+490			13.479		121.40	Julio 2025 a Origen	Según cartera topografica - Acceso Sur Calle 8	
K 00+490	K 00+500			13.200		133.40	Julio 2025 a Origen	Según cartera topografica - Acceso Sur Calle 8	
K 00+009	K 00+010			7.624		8.80	Julio 2025 a Origen	Según cartera topografica -retorno 0+850 Norte	
K 00+010	K 00+020			7.582		76.03	Julio 2025 a Origen	Según cartera topografica -retorno 0+850 Norte	
K 00+020	K 00+030			7.608		75.95	Julio 2025 a Origen	Según cartera topografica -retorno 0+850 Norte	
K 00+030	K 00+040			8.165		78.87	Julio 2025 a Origen	Según cartera topografica -retorno 0+850 Norte	
K 00+040	K 00+050			11.030		95.98	Julio 2025 a Origen	Según cartera topografica -retorno 0+850 Norte	
K 00+050	K 00+060			20.531		157.81	Julio 2025 a Origen	Según cartera topografica -retorno 0+850 Norte	
K 00+060	K 00+070			29.159		248.45	Julio 2025 a Origen	Según cartera topografica -retorno 0+850 Norte	
K 00+070	K 00+080			24.867		270.13	Julio 2025 a Origen	Según cartera topografica -retorno 0+850 Norte	
K 00+080	K 00+090			19.122		219.95	Julio 2025 a Origen	Según cartera topografica -retorno 0+850 Norte	
K 00+090	K 00+100			14.451		167.87	Julio 2025 a Origen	Según cartera topografica -retorno 0+850 Norte	
K 00+100	K 00+110			12.899		136.75	Julio 2025 a Origen	Según cartera topografica -retorno 0+850 Norte	
K 00+110	K 00+120			9.684		112.92	Julio 2025 a Origen	Según cartera topografica -retorno 0+850 Norte	
K 00+120	K 00+130			9.477		95.81	Julio 2025 a Origen	Según cartera topografica -retorno 0+850 Norte	
K 00+130	K 00+140			9.363		94.20	Julio 2025 a Origen	Según cartera topografica -retorno 0+850 Norte	
K 00+140	K 00+150			9.402		93.83	Julio 2025 a Origen	Según cartera topografica -retorno 0+850 Norte	
K 00+150	K 00+160			9.371		93.87	Julio 2025 a Origen	Según cartera topografica -retorno 0+850 Norte	
K 00+160	K 00+170			8.902		91.37	Julio 2025 a Origen	Según cartera topografica -retorno 0+850 Norte	
K 00+170	K 00+180			8.796		88.49	Julio 2025 a Origen	Según cartera topografica -retorno 0+850 Norte	
K 00+180	K 00+190			11.078		99.37	Julio 2025 a Origen	Según cartera topografica -retorno 0+850 Norte	
K 00+190	K 00+200			11.606		113.42	Julio 2025 a Origen	Según cartera topografica -retorno 0+850 Norte	
K 00+200	K 00+210			9.341		104.74	Julio 2025 a Origen	Según cartera topografica -retorno 0+850 Norte	
K 00+210	K 00+220			9.398		93.70	Julio 2025 a Origen	Según cartera topografica -retorno 0+850 Norte	
K 00+220	K 00+230			9.357		93.78	Julio 2025 a Origen	Según cartera topografica -retorno 0+850 Norte	
K 00+230	K 00+240			8.822		90.90	Julio 2025 a Origen	Según cartera topografica -retorno 0+850 Norte	
K 00+240	K 00+250			7.370		80.96	Julio 2025 a Origen	Según cartera topografica -retorno 0+850 Norte	
K 00+250	K 00+260			6.354		68.62	Julio 2025 a Origen	Según cartera topografica -retorno 0+850 Norte	
K 00+260	K 00+270			5.513		59.34	Julio 2025 a Origen	Según cartera topografica -retorno 0+850 Norte	
K 00+270	K 00+280			4.806		51.60	Julio 2025 a Origen	Según cartera topografica -retorno 0+850 Norte	
K 00+280	K 00+290			4.000		44.03	Julio 2025 a Origen	Según cartera topografica -retorno 0+850 Norte	
K 00+290	K 00+300			3.610		38.05	Julio 2025 a Origen	Según cartera topografica -retorno 0+850 Norte	
K 00+300	K 00+310			2.793		32.02	Julio 2025 a Origen	Según cartera topografica -retorno 0+850 Norte	
K 00+310	K 00+320			2.017		24.05	Julio 2025 a Origen	Según cartera topografica -retorno 0+850 Norte	
K 00+320	K 00+321			0.000		0.98	Julio 2025 a Origen	Según cartera topografica -retorno 0+850 Norte	
K 00+000	K 00+010			6.680		60.05	Julio 2025 a Origen	Según cartera topografica -retorno 0+850 Sur	
K 00+010	K 00+020			6.563		66.22	Julio 2025 a Origen	Según cartera topografica -retorno 0+850 Sur	
K 00+020	K 00+030			7.532		70.48	Julio 2025 a Origen	Según cartera topografica -retorno 0+850 Sur	
K 00+030	K 00+040			8.818		81.75	Julio 2025 a Origen	Según cartera topografica -retorno 0+850 Sur	
K 00+040	K 00+050			10.592		97.05	Julio 2025 a Origen	Según cartera topografica -retorno 0+850 Sur	
K 00+050	K 00+060			13.673		121.33	Julio 2025 a Origen	Según cartera topografica -retorno 0+850 Sur	
K 00+060	K 00+070			8.312		109.93	Julio 2025 a Origen	Según cartera topografica -retorno 0+850 Sur	
K 00+070	K 00+080			13.679		109.96	Julio 2025 a Origen	Según cartera topografica -retorno 0+850 Sur	
K 00+080	K 00+090			12.028		128.54	Julio 2025 a Origen	Según cartera topografica -retorno 0+850 Sur	
K 00+090	K 00+100			11.977		120.03	Julio 2025 a Origen	Según cartera topografica -retorno 0+850 Sur	
K 00+100	K 00+110			13.681		128.29	Julio 2025 a Origen	Según cartera topografica -retorno 0+850 Sur	
K 00+110	K 00+120			15.542		146.12	Julio 2025 a Origen	Según cartera topografica -retorno 0+850 Sur	
K 00+120	K 00+130			17.172		163.57	Julio 2025 a Origen	Según cartera topografica -retorno 0+850 Sur	
K 00+130	K 00+140			26.121		216.47	Julio 2025 a Origen	Según cartera topografica -retorno 0+850 Sur	
K 00+140	K 00+150			32.006		290.64	Julio 2025 a Origen	Según cartera topografica -retorno 0+850 Sur	
K 00+150	K 00+160			37.415		347.11	Julio 2025 a Origen	Según cartera topografica -retorno 0+850 Sur	

ITEM		DESCRIPCIÓN				UNIDAD	CANTIDAD ANTERIOR	EN ESTA ACTA	CANTIDAD ACUMULADA
220.1		Terraplenes				M3	316,662.40	281.00	316,943.40
KM INICIAL	KM FINAL	CARRIL	LONGITUD (m)	AREA (m2)	ESPESOR (m)	VOLUMEN (m3)	FECHA	DESCRIPCIÓN	
K 00+160	K 00+170			32.456		349.36	Julio 2025 a Origen	Según cartera topografica -retorno 0+850 Sur	
K 00+170	K 00+180			23.363		279.10	Julio 2025 a Origen	Según cartera topografica -retorno 0+850 Sur	
K 00+180	K 00+190			12.366		178.65	Julio 2025 a Origen	Según cartera topografica -retorno 0+850 Sur	
K 00+190	K 00+200			9.100		107.33	Julio 2025 a Origen	Según cartera topografica -retorno 0+850 Sur	
K 00+200	K 00+210			8.718		89.09	Julio 2025 a Origen	Según cartera topografica -retorno 0+850 Sur	
K 00+210	K 00+220			8.556		86.37	Julio 2025 a Origen	Según cartera topografica -retorno 0+850 Sur	
K 00+220	K 00+230			6.931		77.44	Julio 2025 a Origen	Según cartera topografica -retorno 0+850 Sur	
K 00+230	K 00+240			6.095		65.13	Julio 2025 a Origen	Según cartera topografica -retorno 0+850 Sur	
K 00+240	K 00+250			4.613		53.54	Julio 2025 a Origen	Según cartera topografica -retorno 0+850 Sur	
K 00+250	K 00+260			5.121		48.67	Julio 2025 a Origen	Según cartera topografica -retorno 0+850 Sur	
K 00+260	K 00+270			2.651		38.86	Julio 2025 a Origen	Según cartera topografica -retorno 0+850 Sur	
K 00+270	K 00+280			1.112		18.82	Julio 2025 a Origen	Según cartera topografica -retorno 0+850 Sur	
K 00+000	K 00+010			3.192		21.19	Julio 2025 a Origen	Según cartera topografica - Sur Acceso Glorieta calle 8	
K 00+010	K 00+020			4.240		37.16	Julio 2025 a Origen	Según cartera topografica - Sur Acceso Glorieta calle 8	
K 00+020	K 00+030			4.713		44.77	Julio 2025 a Origen	Según cartera topografica - Sur Acceso Glorieta calle 8	
K 00+030	K 00+040			4.203		44.58	Julio 2025 a Origen	Según cartera topografica - Sur Acceso Glorieta calle 8	
K 00+040	K 00+050			4.570		43.87	Julio 2025 a Origen	Según cartera topografica - Sur Acceso Glorieta calle 8	
K 00+050	K 00+060			8.052		63.11	Julio 2025 a Origen	Según cartera topografica - Sur Acceso Glorieta calle 8	
K 00+060	K 00+070			9.925		89.89	Julio 2025 a Origen	Según cartera topografica - Sur Acceso Glorieta calle 8	
K 00+070	K 00+080			23.160		165.43	Julio 2025 a Origen	Según cartera topografica - Sur Acceso Glorieta calle 8	
K 00+080	K 00+090			27.916		255.38	Julio 2025 a Origen	Según cartera topografica - Sur Acceso Glorieta calle 8	
K 00+090	K 00+100			14.160		210.38	Julio 2025 a Origen	Según cartera topografica - Sur Acceso Glorieta calle 8	
K 00+100	K 00+110			15.491		148.26	Julio 2025 a Origen	Según cartera topografica - Sur Acceso Glorieta calle 8	
K 00+110	K 00+120			7.906		116.99	Julio 2025 a Origen	Según cartera topografica - Sur Acceso Glorieta calle 8	
K 00+120	K 00+122			7.906		19.77	Julio 2025 a Origen	Según cartera topografica - Sur Acceso Glorieta calle 8	
K 00+000	K 00+010						Julio 2025 a Origen	Según cartera topografica - Norte Acceso Glorieta calle 8	
K 00+010	K 00+020						Julio 2025 a Origen	Según cartera topografica - Norte Acceso Glorieta calle 8	
K 00+020	K 00+030						Julio 2025 a Origen	Según cartera topografica - Norte Acceso Glorieta calle 8	
K 00+030	K 00+040						Julio 2025 a Origen	Según cartera topografica - Norte Acceso Glorieta calle 8	
K 00+040	K 00+050			9.260		104.16	Julio 2025 a Origen	Según cartera topografica - Norte Acceso Glorieta calle 8	
K 00+050	K 00+060			7.203		82.32	Julio 2025 a Origen	Según cartera topografica - Norte Acceso Glorieta calle 8	
K 00+060	K 00+070			5.752		64.78	Julio 2025 a Origen	Según cartera topografica - Norte Acceso Glorieta calle 8	
K 00+070	K 00+080			6.232		59.92	Julio 2025 a Origen	Según cartera topografica - Norte Acceso Glorieta calle 8	
K 00+080	K 00+090			4.243		52.38	Julio 2025 a Origen	Según cartera topografica - Norte Acceso Glorieta calle 8	
K 00+090	K 00+100			2.896		35.70	Julio 2025 a Origen	Según cartera topografica - Norte Acceso Glorieta calle 8	
K 00+100	K 00+110			4.153		35.25	Julio 2025 a Origen	Según cartera topografica - Norte Acceso Glorieta calle 8	
K 00+110	K 00+120			3.086		36.20	Julio 2025 a Origen	Según cartera topografica - Norte Acceso Glorieta calle 8	
K 00+120	K 00+130			2.898		29.92	Julio 2025 a Origen	Según cartera topografica - Norte Acceso Glorieta calle 8	
K 00+130	K 00+140			3.018		29.58	Julio 2025 a Origen	Según cartera topografica - Norte Acceso Glorieta calle 8	
K 00+140	K 00+150			2.057		25.38	Julio 2025 a Origen	Según cartera topografica - Norte Acceso Glorieta calle 8	
K 00+150	K 00+151			2.003		2.80	Julio 2025 a Origen	Según cartera topografica - Norte Acceso Glorieta calle 8	
K 00+025	K 00+030			0.969		2.04	Julio 2025 a Origen	Según cartera topografica -Conformacion fresado Norte Acceso Calle 8	
K 00+030	K 00+035			0.799		1.33	Julio 2025 a Origen	Según cartera topografica -Conformacion fresado Norte Acceso Calle 8	
K 00+035	K 00+040			1.827		1.97	Julio 2025 a Origen	Según cartera topografica -Conformacion fresado Norte Acceso Calle 8	
K 00+025	K 00+030			8.347		38.06	Julio 2025 a Origen	Según cartera topografica - Norte Acceso Glorieta calle 8 Mejoramiento lateral canal Urbanismo	
K 00+030	K 00+035			8.774		42.80	Julio 2025 a Origen	Según cartera topografica - Norte Acceso Glorieta calle 8 Mejoramiento lateral canal Urbanismo	
K 00+035	K 00+040			7.855		41.57	Julio 2025 a Origen	Según cartera topografica - Norte Acceso Glorieta calle 8 Mejoramiento lateral canal Urbanismo	
K 00+040	K 00+050			7.774		78.15	Julio 2025 a Origen	Según cartera topografica - Norte Acceso Glorieta calle 8 Mejoramiento lateral canal Urbanismo	
K 00+050	K 00+055			7.695		38.67	Julio 2025 a Origen	Según cartera topografica - Norte Acceso Glorieta calle 8 Mejoramiento lateral canal Urbanismo	
K 00+055	K 00+060			5.771		33.67	Julio 2025 a Origen	Según cartera topografica - Norte Acceso Glorieta calle 8 Mejoramiento lateral canal Urbanismo	
K 00+060	K 00+065			5.997		29.42	Julio 2025 a Origen	Según cartera topografica - Norte Acceso Glorieta calle 8 Mejoramiento lateral canal Urbanismo	
K 00+065	K 00+070			5.881		29.70	Julio 2025 a Origen	Según cartera topografica - Norte Acceso Glorieta calle 8 Mejoramiento lateral canal Urbanismo	
K 00+070	K 00+075			5.657		28.85	Julio 2025 a Origen	Según cartera topografica - Norte Acceso Glorieta calle 8 Mejoramiento lateral canal Urbanismo	
K 00+075	K 00+080			6.627		30.71	Julio 2025 a Origen	Según cartera topografica - Norte Acceso Glorieta calle 8 Mejoramiento lateral canal Urbanismo	
K 00+080	K 00+082			4.068		10.70	Julio 2025 a Origen	Según cartera topografica - Norte Acceso Glorieta calle 8 Mejoramiento lateral canal Urbanismo	
K 00+140	K 00+150			4.063		27.14	Julio 2025 a Origen	Según cartera topografica - Carril Desacelercion cruce de cogua	
K 00+150	K 00+160			5.432		47.48	Julio 2025 a Origen	Según cartera topografica - Carril Desacelercion cruce de cogua	
K 00+160	K 00+170			9.032		72.32	Julio 2025 a Origen	Según cartera topografica - Carril Desacelercion cruce de cogua	
K 00+170	K 00+180			4.577		68.05	Julio 2025 a Origen	Según cartera topografica - Carril Desacelercion cruce de cogua	
K 00+180	K 00+190			4.298		44.38	Julio 2025 a Origen	Según cartera topografica - Carril Desacelercion cruce de cogua	
K 00+190	K 00+200			4.380		43.39	Julio 2025 a Origen	Según cartera topografica - Carril Desacelercion cruce de cogua	
K 00+045	K 00+050			3.710		16.41	Julio 2025 a Origen	Según cartera topografica - Carril Acelercion cruce de cogua	
K 00+050	K 00+060			4.985		43.48	Julio 2025 a Origen	Según cartera topografica - Carril Acelercion cruce de cogua	
K 00+060	K 00+070			5.683		53.34	Julio 2025 a Origen	Según cartera topografica - Carril Acelercion cruce de cogua	
K 00+070	K 00+080			11.309		84.96	Julio 2025 a Origen	Según cartera topografica - Carril Acelercion cruce de cogua	
K 00+080	K 00+090			9.839		105.74	Julio 2025 a Origen	Según cartera topografica - Carril Acelercion cruce de cogua	
K 00+090	K 00+100			8.213		90.26	Julio 2025 a Origen	Según cartera topografica - Carril Acelercion cruce de cogua	
K 00+100	K 00+110			6.517		73.65	Julio 2025 a Origen	Según cartera topografica - Carril Acelercion cruce de cogua	
K 00+185	K 00+190			3.234		9.44	Julio 2025 a Origen	Según cartera topografica -Desvio Calle 8 Zipa Nemocon	
K 00+190	K 00+195			7.324		26.40	Julio 2025 a Origen	Según cartera topografica -Desvio Calle 8 Zipa Nemocon	
K 00+195	K 00+200			0.706		20.08	Julio 2025 a Origen	Según cartera topografica -Desvio Calle 8 Zipa Nemocon	
K 00+200	K 00+205			0.000		1.77	Julio 2025 a Origen	Según cartera topografica -Desvio Calle 8 Zipa Nemocon	
K 00+205	K 00+210					-	Julio 2025 a Origen	Según cartera topografica -Desvio Calle 8 Zipa Nemocon	
K 00+210	K 00+215					-	Julio 2025 a Origen	Según cartera topografica -Desvio Calle 8 Zipa Nemocon	
K 00+215	K 00+220			15.241		38.10	Julio 2025 a Origen	Según cartera topografica -Desvio Calle 8 Zipa Nemocon	
K 00+220	K 00+225			12.602		69.61	Julio 2025 a Origen	Según cartera topografica -Desvio Calle 8 Zipa Nemocon	
K 00+225	K 00+230			10.358		57.40	Julio 2025 a Origen	Según cartera topografica -Desvio Calle 8 Zipa Nemocon	
K 00+230	K 00+235			6.560		42.30	Julio 2025 a Origen	Según cartera topografica -Desvio Calle 8 Zipa Nemocon	
K 00+235	K 00+240			4.293		27.13	Julio 2025 a Origen	Según cartera topografica -Desvio Calle 8 Zipa Nemocon	
K 00+240	K 00+245			9.737		35.08	Julio 2025 a Origen	Según cartera topografica -Desvio Calle 8 Zipa Nemocon	
K 00+245	K 00+250			12.340		55.19	Julio 2025 a Origen	Según cartera topografica -Desvio Calle 8 Zipa Nemocon	
K 00+250	K 00+255			13.257		63.99	Julio 2025 a Origen	Según cartera topografica -Desvio Calle 8 Zipa Nemocon	
K 00+255	K 00+260			13.785		67.61	Julio 2025 a Origen	Según cartera topografica -Desvio Calle 8 Zipa Nemocon	
K 00+260	K 00+265			13.955		69.35	Julio 2025 a Origen	Según cartera topografica -Desvio Calle 8 Zipa Nemocon	
K 00+265	K 00+270			13.180		67.84	Julio 2025 a Origen	Según cartera topografica -Desvio Calle 8 Zipa Nemocon	
K 00+270	K 00+275			5.595		46.94	Julio 2025 a Origen	Según cartera topografica -Desvio Calle 8 Zipa Nemocon	
K 00+275	K 00+280			8.073		34.17	Julio 2025 a Origen	Según cartera topografica -Desvio Calle 8 Zipa Nemocon	
K 00+280	K 00+285			3.023		27.74	Julio 2025 a Origen	Según cartera topografica -Desvio Calle 8 Zipa Nemocon	
K 00+185	K 00+190			0.421		1.47	Julio 2025 a Origen	Según cartera topografica -Desvio Calle 8 Zipa Nemocon Fresado como terraplen	
K 00+190	K 00+195			0.745		2.92	Julio 2025 a Origen	Según cartera topografica -Desvio Calle 8 Zipa Nemocon Fresado como terraplen	
K 00+195	K 00+200			0.076		2.05	Julio 2025 a Origen	Según cartera topografica -Desvio Calle 8 Zipa Nemocon Fresado como terraplen	
K 00+200	K 00+205			0.000		0.19	Julio 2025 a Origen	Según cartera topografica -Desvio Calle 8 Zipa Nemocon Fresado como terraplen	
K 00+205	K 00+210			7.774		19.44	Julio 2025 a Origen	Según cartera topografica -Desvio Calle 8 Zipa Nemocon Fresado como terraplen	
K 00+210	K 00+215			9.624		43.50	Julio 2025 a Origen	Según cartera topografica -Desvio Calle 8 Zipa Nemocon Fresado como terraplen	
K 00+215	K 00+220			2.377		30.00	Julio 2025 a Origen	Según cartera topografica -Desvio Calle 8 Zipa Nemocon Fresado como terraplen	
K 00+220	K 00+225			2.195		11.43	Julio 2025 a Origen	Según cartera topografica -Desvio Calle 8 Zipa Nemocon Fresado como terraplen	
K 00+225	K 00+230			1.841		10.09	Julio 2025 a Origen	Según cartera topografica -Desvio Calle 8 Zipa Nemocon Fresado como terraplen	
K 00+230	K 00+235			1.635		8.69	Julio 2025 a Origen	Según cartera topografica -Desvio Calle 8 Zipa Nemocon Fresado como terraplen	
K 00+235	K 00+240			0.999		6.59	Julio 2025 a Origen	Según cartera topografica -Desvio Calle 8 Zipa Nemocon Fresado como terraplen	
K 00+240	K 00+245			1.493		6.23	Julio 2025 a Origen	Según cartera topografica -Desvio Calle 8 Zipa Nemocon Fresado como terraplen	
K 00+245	K 00+250			1.488		7.45	Julio 2025 a Origen	Según cartera topografica -Desvio Calle 8 Zipa Nemocon Fresado como terraplen	

ITEM		DESCRIPCIÓN				UNIDAD	CANTIDAD ANTERIOR	EN ESTA ACTA	CANTIDAD ACUMULADA
220.1		Terraplenes				M3	316,662.40	281.00	316,943.40
KM INICIAL	KM FINAL	CARRIL	LONGITUD (m)	AREA (m2)	ESPESOR (m)	VOLUMEN (m3)	FECHA	DESCRIPCIÓN	
K 00+250	K 00+255			1.525		7.53	Julio 2025 a Origen	Según cartera topografica -Desvio Calle 8 Zipa Nemocon Fresado como terraplen	
K 00+255	K 00+260			1.608		7.83	Julio 2025 a Origen	Según cartera topografica -Desvio Calle 8 Zipa Nemocon Fresado como terraplen	
K 00+260	K 00+265			1.755		8.41	Julio 2025 a Origen	Según cartera topografica -Desvio Calle 8 Zipa Nemocon Fresado como terraplen	
K 00+265	K 00+270			1.966		9.30	Julio 2025 a Origen	Según cartera topografica -Desvio Calle 8 Zipa Nemocon Fresado como terraplen	
K 00+270	K 00+275			2.081		10.12	Julio 2025 a Origen	Según cartera topografica -Desvio Calle 8 Zipa Nemocon Fresado como terraplen	
K 00+275	K 00+280			1.694		9.44	Julio 2025 a Origen	Según cartera topografica -Desvio Calle 8 Zipa Nemocon Fresado como terraplen	
K 00+280	K 00+285			1.210		7.26	Julio 2025 a Origen	Según cartera topografica -Desvio Calle 8 Zipa Nemocon Fresado como terraplen	
K 00+285	K 00+290			1.222		6.08	Julio 2025 a Origen	Según cartera topografica -Desvio Calle 8 Zipa Nemocon Fresado como terraplen	
K 00+290	K 00+295			0.893		5.29	Julio 2025 a Origen	Según cartera topografica -Desvio Calle 8 Zipa Nemocon Fresado como terraplen	
K 00+295	K 00+300			0.664		3.89	Julio 2025 a Origen	Según cartera topografica -Desvio Calle 8 Zipa Nemocon Fresado como terraplen	
K 00+300	K 00+305			0.000		1.66	Julio 2025 a Origen	Según cartera topografica -Desvio Calle 8 Zipa Nemocon Fresado como terraplen	
K 00+150	K 00+155			1.989		6.65	Julio 2025 a Origen	Según cartera topografica -Desvio Calle 8 Nemocon Ubate	
K 00+155	K 00+160			2.135		10.31	Julio 2025 a Origen	Según cartera topografica -Desvio Calle 8 Nemocon Ubate	
K 00+160	K 00+165			1.836		9.93	Julio 2025 a Origen	Según cartera topografica -Desvio Calle 8 Nemocon Ubate	
K 00+165	K 00+170			3.121		12.39	Julio 2025 a Origen	Según cartera topografica -Desvio Calle 8 Nemocon Ubate	
K 00+170	K 00+175			1.407		11.32	Julio 2025 a Origen	Según cartera topografica -Desvio Calle 8 Nemocon Ubate	
K 00+175	K 00+180			1.867		8.19	Julio 2025 a Origen	Según cartera topografica -Desvio Calle 8 Nemocon Ubate	
K 00+180	K 00+185			1.678		8.86	Julio 2025 a Origen	Según cartera topografica -Desvio Calle 8 Nemocon Ubate	
K 00+185	K 00+190			1.310		7.47	Julio 2025 a Origen	Según cartera topografica -Desvio Calle 8 Nemocon Ubate	
K 00+190	K 00+195			1.045		5.89	Julio 2025 a Origen	Según cartera topografica -Desvio Calle 8 Nemocon Ubate	
K 00+195	K 00+200			0.786		4.58	Julio 2025 a Origen	Según cartera topografica -Desvio Calle 8 Nemocon Ubate	
K 00+200	K 00+205			0.000		1.97	Julio 2025 a Origen	Según cartera topografica -Desvio Calle 8 Nemocon Ubate	
K 00+150	K 00+155			0.678		2.41	Julio 2025 a Origen	Según cartera topografica -Desvio Calle 8 Nemocon Ubate Fresado como terraplen	
K 00+155	K 00+160			0.897		3.94	Julio 2025 a Origen	Según cartera topografica -Desvio Calle 8 Nemocon Ubate Fresado como terraplen	
K 00+160	K 00+165			0.776		4.18	Julio 2025 a Origen	Según cartera topografica -Desvio Calle 8 Nemocon Ubate Fresado como terraplen	
K 00+165	K 00+170			0.772		3.87	Julio 2025 a Origen	Según cartera topografica -Desvio Calle 8 Nemocon Ubate Fresado como terraplen	
K 00+170	K 00+175			0.718		3.73	Julio 2025 a Origen	Según cartera topografica -Desvio Calle 8 Nemocon Ubate Fresado como terraplen	
K 00+175	K 00+180			0.659		3.44	Julio 2025 a Origen	Según cartera topografica -Desvio Calle 8 Nemocon Ubate Fresado como terraplen	
K 00+180	K 00+185			0.696		3.39	Julio 2025 a Origen	Según cartera topografica -Desvio Calle 8 Nemocon Ubate Fresado como terraplen	
K 00+185	K 00+190			0.743		3.60	Julio 2025 a Origen	Según cartera topografica -Desvio Calle 8 Nemocon Ubate Fresado como terraplen	
K 00+190	K 00+195			0.749		3.73	Julio 2025 a Origen	Según cartera topografica -Desvio Calle 8 Nemocon Ubate Fresado como terraplen	
K 00+195	K 00+200			0.565		3.29	Julio 2025 a Origen	Según cartera topografica -Desvio Calle 8 Nemocon Ubate Fresado como terraplen	
K 00+200	K 00+205			0.372		2.34	Julio 2025 a Origen	Según cartera topografica -Desvio Calle 8 Nemocon Ubate Fresado como terraplen	
K 00+205	K 00+210			0.133		1.26	Julio 2025 a Origen	Según cartera topografica -Desvio Calle 8 Nemocon Ubate Fresado como terraplen	
K 00+210	K 00+215			0.000		0.33	Julio 2025 a Origen	Según cartera topografica -Desvio Calle 8 Nemocon Ubate Fresado como terraplen	
K 00+145	K 00+150			3.877		17.26	Julio 2025 a Origen	Según cartera topografica -Desvio Calle 8 Bogota Ubate	
K 00+150	K 00+155			3.388		18.16	Julio 2025 a Origen	Según cartera topografica -Desvio Calle 8 Bogota Ubate	
K 00+155	K 00+160			3.110		16.25	Julio 2025 a Origen	Según cartera topografica -Desvio Calle 8 Bogota Ubate	
K 00+160	K 00+165			2.934		15.11	Julio 2025 a Origen	Según cartera topografica -Desvio Calle 8 Bogota Ubate	
K 00+165	K 00+170			0.000		7.34	Julio 2025 a Origen	Según cartera topografica -Desvio Calle 8 Bogota Ubate	
K 00+145	K 00+150			1.548		6.87	Julio 2025 a Origen	Según cartera topografica -Desvio Calle 8 Bogota Ubate Fresado como terraplen	
K 00+150	K 00+155			1.336		7.21	Julio 2025 a Origen	Según cartera topografica -Desvio Calle 8 Bogota Ubate Fresado como terraplen	
K 00+155	K 00+160			1.234		6.43	Julio 2025 a Origen	Según cartera topografica -Desvio Calle 8 Bogota Ubate Fresado como terraplen	
K 00+160	K 00+165			1.153		5.97	Julio 2025 a Origen	Según cartera topografica -Desvio Calle 8 Bogota Ubate Fresado como terraplen	
K 00+165	K 00+170			3.123		10.69	Julio 2025 a Origen	Según cartera topografica -Desvio Calle 8 Bogota Ubate Fresado como terraplen	
K 00+170	K 00+175			3.602		16.81	Julio 2025 a Origen	Según cartera topografica -Desvio Calle 8 Bogota Ubate Fresado como terraplen	
K 00+175	K 00+180			2.944		16.37	Julio 2025 a Origen	Según cartera topografica -Desvio Calle 8 Bogota Ubate Fresado como terraplen	
K 00+180	K 00+185			3.825		16.92	Julio 2025 a Origen	Según cartera topografica -Desvio Calle 8 Bogota Ubate Fresado como terraplen	
K 00+185	K 00+190			3.953		19.45	Julio 2025 a Origen	Según cartera topografica -Desvio Calle 8 Bogota Ubate Fresado como terraplen	
K 00+190	K 00+195			4.065		20.05	Julio 2025 a Origen	Según cartera topografica -Desvio Calle 8 Bogota Ubate Fresado como terraplen	
K 00+195	K 00+200			4.090		20.39	Julio 2025 a Origen	Según cartera topografica -Desvio Calle 8 Bogota Ubate Fresado como terraplen	
K 00+200	K 00+205			4.194		20.71	Julio 2025 a Origen	Según cartera topografica -Desvio Calle 8 Bogota Ubate Fresado como terraplen	
K 00+205	K 00+210			4.530		21.81	Julio 2025 a Origen	Según cartera topografica -Desvio Calle 8 Bogota Ubate Fresado como terraplen	
K 00+070	K 00+080			5.870		42.57	Julio 2025 a Origen	Según cartera topografica -Susagua Tramo 2	
K 00+080	K 00+090			6.034		59.52	Julio 2025 a Origen	Según cartera topografica -Susagua Tramo 2	
K 00+090	K 00+100			0.000		-	Julio 2025 a Origen	Según cartera topografica -Susagua Tramo 2	
K 00+100	K 00+110			1.894		-	Julio 2025 a Origen	Según cartera topografica -Susagua Tramo 2	
K 00+110	K 00+120			12.898		73.96	Julio 2025 a Origen	Según cartera topografica -Susagua Tramo 2	
K 00+120	K 00+130			12.210		125.54	Julio 2025 a Origen	Según cartera topografica -Susagua Tramo 2	
K 00+130	K 00+140			8.904		105.57	Julio 2025 a Origen	Según cartera topografica -Susagua Tramo 2	
K 00+140	K 00+148			1.450		43.49	Julio 2025 a Origen	Según cartera topografica -Susagua Tramo 2	
K 00+000	K 00+005			0.414		2.07	Julio 2025 a Origen	Según carteras topografia - Construcción vía - tubería aguas lluvias PZ 1 a PZ 2	
K 00+005	K 00+010			0.414		2.07	Julio 2025 a Origen	Según carteras topografia - Construcción vía - tubería aguas lluvias PZ 1 a PZ 2	
K 00+010	K 00+015			0.414		2.07	Julio 2025 a Origen	Según carteras topografia - Construcción vía - tubería aguas lluvias PZ 1 a PZ 2	
K 00+015	K 00+020			0.414		2.07	Julio 2025 a Origen	Según carteras topografia - Construcción vía - tubería aguas lluvias PZ 1 a PZ 2	
K 00+020	K 00+025			0.414		2.07	Julio 2025 a Origen	Según carteras topografia - Construcción vía - tubería aguas lluvias PZ 1 a PZ 2	
K 00+000	K 00+005			1.731		8.34	Julio 2025 a Origen	Según carteras topografia - Construcción vía - tubería aguas lluvias PZ 2 a PZ 3	
K 00+005	K 00+010			1.879		9.03	Julio 2025 a Origen	Según carteras topografia - Construcción vía - tubería aguas lluvias PZ 2 a PZ 3	
K 00+010	K 00+015			2.063		9.86	Julio 2025 a Origen	Según carteras topografia - Construcción vía - tubería aguas lluvias PZ 2 a PZ 3	
K 00+015	K 00+020			0.970		7.58	Julio 2025 a Origen	Según carteras topografia - Construcción vía - tubería aguas lluvias PZ 2 a PZ 3	
K 00+020	K 00+025			0.000		2.43	Julio 2025 a Origen	Según carteras topografia - Construcción vía - tubería aguas lluvias PZ 2 a PZ 3	
K0+100	K0+110			18.382		207.52	Julio 2025 a Origen	Según carteras topografia - Construcción vía - Conectante Carrera 36 Paso Ancho	
K0+110	K0+120			13.732		160.57	Julio 2025 a Origen	Según carteras topografia - Construcción vía - Conectante Carrera 36 Paso Ancho	
K0+120	K0+130			6.460		100.96	Julio 2025 a Origen	Según carteras topografia - Construcción vía - Conectante Carrera 36 Paso Ancho	
K0+130	K0+140			3.873		51.67	Julio 2025 a Origen	Según carteras topografia - Construcción vía - Conectante Carrera 36 Paso Ancho	
K0+140	K0+150			2.327		31.00	Julio 2025 a Origen	Según carteras topografia - Construcción vía - Conectante Carrera 36 Paso Ancho	
K0+150	K0+160			2.501		24.14	Julio 2025 a Origen	Según carteras topografia - Construcción vía - Conectante Carrera 36 Paso Ancho	
K 00+025	K 00+030			8.575		34.81	Julio 2025 a Origen	Según carteras topografia - Construcción vía - Acceso San Gabriel salida suroccidental	
K 00+030	K 00+035			11.347		49.81	Julio 2025 a Origen	Según carteras topografia - Construcción vía - Acceso San Gabriel salida suroccidental	
K 00+035	K 00+040			10.929		55.69	Julio 2025 a Origen	Según carteras topografia - Construcción vía - Acceso San Gabriel salida suroccidental	
K 00+040	K 00+045			12.630		58.90	Julio 2025 a Origen	Según carteras topografia - Construcción vía - Acceso San Gabriel salida suroccidental	
K 00+045	K 00+050			13.702		65.83	Julio 2025 a Origen	Según carteras topografia - Construcción vía - Acceso San Gabriel salida suroccidental	
K 00+050	K 00+055			10.737		61.10	Julio 2025 a Origen	Según carteras topografia - Construcción vía - Acceso San Gabriel salida suroccidental	
K 00+055	K 00+060			6.344		42.70	Julio 2025 a Origen	Según carteras topografia - Construcción vía - Acceso San Gabriel salida suroccidental	
K 00+060	K 00+065			7.844		35.47	Julio 2025 a Origen	Según carteras topografia - Construcción vía - Acceso San Gabriel salida suroccidental	
K 00+065	K 00+070			2.881		26.81	Julio 2025 a Origen	Según carteras topografia - Construcción vía - Acceso San Gabriel salida suroccidental	
K 00+070	K 00+075			1.430		10.78	Julio 2025 a Origen	Según carteras topografia - Construcción vía - Acceso San Gabriel salida suroccidental	
K 00+075	K 00+080			2.638		10.17	Julio 2025 a Origen	Según carteras topografia - Construcción vía - Acceso San Gabriel salida suroccidental	
K 00+005	K 00+010			1.647		5.88	Julio 2025 a Origen	Según cartera topografica -acceso san gabriel salida lado derecho Fresado como terraplen	
K 00+010	K 00+015			2.018		9.16	Julio 2025 a Origen	Según cartera topografica -acceso san gabriel salida lado derecho Fresado como terraplen	
K 00+015	K 00+020			5.036		17.64	Julio 2025 a Origen	Según cartera topografica -acceso san gabriel salida lado derecho Fresado como terraplen	
K 00+020	K 00+025			7.943		32.45	Julio 2025 a Origen	Según cartera topografica -acceso san gabriel salida lado derecho Fresado como terraplen	
K 00+025	K 00+030			9.811		44.39	Julio 2025 a Origen	Según cartera topografica -acceso san gabriel salida lado derecho Fresado como terraplen	
K 00+030	K 00+035			8.707		46.30	Julio 2025 a Origen	Según cartera topografica -acceso san gabriel salida lado derecho Fresado como terraplen	
K 00+035	K 00+040			8.039		41.87	Julio 2025 a Origen	Según cartera topografica -acceso san gabriel salida lado derecho Fresado como terraplen	
K 00+040	K 00+045			3.166		28.01	Julio 2025 a Origen	Según cartera topografica -acceso san gabriel salida lado derecho Fresado como terraplen	
K 00+045	K 00+050			0.418		8.96	Julio 2025 a Origen	Según cartera topografica -acceso san gabriel salida lado derecho Fresado como terraplen	
K 00+040	K 00+045			3.266		11.67	Julio 2025 a Origen	Según cartera topografica -acceso san gabriel entrada lado derecho Fresado como terraplen	

ITEM		DESCRIPCIÓN				UNIDAD	CANTIDAD ANTERIOR	EN ESTA ACTA	CANTIDAD ACUMULADA
220.1		Terraplenes				M3	316,662.40	281.00	316,943.40
KM INICIAL	KM FINAL	CARRIL	LONGITUD (m)	AREA (m2)	ESPESOR (m)	VOLUMEN (m3)	FECHA	DESCRIPCIÓN	
K 00+045	K 00+050			3.233		16.25	Julio 2025 a Origen	Según cartera topografica -acceso san gabriel entrada lado derecho Fresado como terraplen	
K 00+050	K 00+055			4.623		19.64	Julio 2025 a Origen	Según cartera topografica -acceso san gabriel entrada lado derecho Fresado como terraplen	
K 00+055	K 00+060			2.396		17.55	Julio 2025 a Origen	Según cartera topografica -acceso san gabriel entrada lado derecho Fresado como terraplen	
K 00+060	K 00+065			1.595		9.98	Julio 2025 a Origen	Según cartera topografica -acceso san gabriel entrada lado derecho Fresado como terraplen	
K 00+065	K 00+070			1.193		6.97	Julio 2025 a Origen	Según cartera topografica -acceso san gabriel entrada lado derecho Fresado como terraplen	
K 00+070	K 00+075			0.756		4.87	Julio 2025 a Origen	Según cartera topografica -acceso san gabriel entrada lado derecho Fresado como terraplen	
K 00+075	K 00+078			0.669		1.90	Julio 2025 a Origen	Según cartera topografica -acceso san gabriel entrada lado derecho Fresado como terraplen	
K 00+030	K 00+040			0.633		3.17	Julio 2025 a Origen	Según cartera topografica -Norte Acceso Calle 8 Subbase existente conformacion	
K 00+040	K 00+050			0.594		6.14	Julio 2025 a Origen	Según cartera topografica -Norte Acceso Calle 8 Subbase existente conformacion	
K 00+050	K 00+060			0.745		6.70	Julio 2025 a Origen	Según cartera topografica -Norte Acceso Calle 8 Subbase existente conformacion	
K 00+060	K 00+070			0.922		8.34	Julio 2025 a Origen	Según cartera topografica -Norte Acceso Calle 8 Subbase existente conformacion	
K 00+070	K 00+080			0.999		9.61	Julio 2025 a Origen	Según cartera topografica -Norte Acceso Calle 8 Subbase existente conformacion	
K 00+080	K 00+090			1.431		12.15	Julio 2025 a Origen	Según cartera topografica -Norte Acceso Calle 8 Subbase existente conformacion	
K 00+090	K 00+100			1.875		16.53	Julio 2025 a Origen	Según cartera topografica -Norte Acceso Calle 8 Subbase existente conformacion	
K 00+100	K 00+110			1.605		17.40	Julio 2025 a Origen	Según cartera topografica -Norte Acceso Calle 8 Subbase existente conformacion	
K 00+110	K 00+120			1.547		15.76	Julio 2025 a Origen	Según cartera topografica -Norte Acceso Calle 8 Subbase existente conformacion	
K 00+120	K 00+130			1.525		15.36	Julio 2025 a Origen	Según cartera topografica -Norte Acceso Calle 8 Subbase existente conformacion	
K 00+130	K 00+140			1.510		15.18	Julio 2025 a Origen	Según cartera topografica -Norte Acceso Calle 8 Subbase existente conformacion	
K 00+140	K 00+150			1.487		14.99	Julio 2025 a Origen	Según cartera topografica -Norte Acceso Calle 8 Subbase existente conformacion	
K 00+150	K 00+151			1.486		2.05	Julio 2025 a Origen	Según cartera topografica -Norte Acceso Calle 8 Subbase existente conformacion	
K 00+000	K 00+005			1.012			Julio 2025 a Origen	Según cartera topografica -cruce de cogua eje salida via existente con subbase	
K 00+005	K 00+010			1.055			Julio 2025 a Origen	Según cartera topografica -cruce de cogua eje salida via existente con subbase	
K 00+010	K 00+015			1.649			Julio 2025 a Origen	Según cartera topografica -cruce de cogua eje salida via existente con subbase	
K 00+015	K 00+020			1.379		3.56	Julio 2025 a Origen	Según cartera topografica -cruce de cogua eje salida via existente Fresado como terraplen	
K 00+020	K 00+025			2.032		8.53	Julio 2025 a Origen	Según cartera topografica -cruce de cogua eje salida via existente Fresado como terraplen	
K 00+025	K 00+030			2.549		11.45	Julio 2025 a Origen	Según cartera topografica -cruce de cogua eje salida via existente Fresado como terraplen	
K 00+030	K 00+035			2.953		13.76	Julio 2025 a Origen	Según cartera topografica -cruce de cogua eje salida via existente Fresado como terraplen	
K 00+035	K 00+040			3.107		15.15	Julio 2025 a Origen	Según cartera topografica -cruce de cogua eje salida via existente Fresado como terraplen	
K 00+040	K 00+045			3.236		15.86	Julio 2025 a Origen	Según cartera topografica -cruce de cogua eje salida via existente Fresado como terraplen	
K 00+045	K 00+050			2.663		14.75	Julio 2025 a Origen	Según cartera topografica -cruce de cogua eje salida via existente Fresado como terraplen	
K 00+050	K 00+055			7.250		24.78	Julio 2025 a Origen	Según cartera topografica -cruce de cogua eje salida via existente Fresado como terraplen	
K 00+055	K 00+060			7.838		37.72	Julio 2025 a Origen	Según cartera topografica -cruce de cogua eje salida via existente Fresado como terraplen	
K 00+060	K 00+065			7.517		38.39	Julio 2025 a Origen	Según cartera topografica -cruce de cogua eje salida via existente Fresado como terraplen	
K 00+065	K 00+070			8.319		39.59	Julio 2025 a Origen	Según cartera topografica -cruce de cogua eje salida via existente Fresado como terraplen	
K 00+070	K 00+075			7.452		39.43	Julio 2025 a Origen	Según cartera topografica -cruce de cogua eje salida via existente Fresado como terraplen	
K 00+075	K 00+080			5.378		32.08	Julio 2025 a Origen	Según cartera topografica -cruce de cogua eje salida via existente Fresado como terraplen	
K 00+080	K 00+085			1.256		16.59	Julio 2025 a Origen	Según cartera topografica -cruce de cogua eje salida via existente Fresado como terraplen	
K 00+085	K 00+090			0.612		4.67	Julio 2025 a Origen	Según cartera topografica -cruce de cogua eje salida via existente Fresado como terraplen	
K 00+090	K 00+095			0.131		1.86	Julio 2025 a Origen	Según cartera topografica -cruce de cogua eje salida via existente Fresado como terraplen	
K 00+035	K 00+040			1.254		4.58	Julio 2025 a Origen	Según cartera topografica -cruce de cogua eje entrada via existente Fresado como terraplen	
K 00+040	K 00+045			4.258		13.78	Julio 2025 a Origen	Según cartera topografica -cruce de cogua eje entrada via existente Fresado como terraplen	
K 00+045	K 00+050			7.454		29.28	Julio 2025 a Origen	Según cartera topografica -cruce de cogua eje entrada via existente Fresado como terraplen	
K 00+050	K 00+055			7.274		36.82	Julio 2025 a Origen	Según cartera topografica -cruce de cogua eje entrada via existente Fresado como terraplen	
K 00+055	K 00+060			6.974		35.62	Julio 2025 a Origen	Según cartera topografica -cruce de cogua eje entrada via existente Fresado como terraplen	
K 00+060	K 00+065			7.257		35.58	Julio 2025 a Origen	Según cartera topografica -cruce de cogua eje entrada via existente Fresado como terraplen	
K 00+065	K 00+070			2.899		25.39	Julio 2025 a Origen	Según cartera topografica -cruce de cogua eje entrada via existente Fresado como terraplen	
K 00+070	K 00+072			1.526		5.29	Julio 2025 a Origen	Según cartera topografica -cruce de cogua eje entrada via existente Fresado como terraplen	
K 00+000	K 00+005			4.481		11.20	Julio 2025 a Origen	Según cartera topografica -Rampa 1 puente peatonal ave colombiana	
K 00+005	K 00+010			5.320		24.50	Julio 2025 a Origen	Según cartera topografica -Rampa 1 puente peatonal ave colombiana	
K 00+010	K 00+015			5.252		26.43	Julio 2025 a Origen	Según cartera topografica -Rampa 1 puente peatonal ave colombiana	
K 00+015	K 00+020			6.634		29.72	Julio 2025 a Origen	Según cartera topografica -Rampa 1 puente peatonal ave colombiana	
K 00+020	K 00+025			5.994		31.57	Julio 2025 a Origen	Según cartera topografica -Rampa 1 puente peatonal ave colombiana	
K 00+025	K 00+030			4.319		25.78	Julio 2025 a Origen	Según cartera topografica -Rampa 1 puente peatonal ave colombiana	
K 00+100	K 00+105			106.731		379.54	Julio 2025 a Origen	Según cartera topografica -Viga susagua Tramo 1 -2 ave colombiana	
K 00+105	K 00+110			144.092		579.74	Julio 2025 a Origen	Según cartera topografica -Viga susagua Tramo 1 -2 ave colombiana	
K 00+110	K 00+115			112.460		641.38	Julio 2025 a Origen	Según cartera topografica -Viga susagua Tramo 1 -2 ave colombiana	
K 00+115	K 00+120			94.559		517.55	Julio 2025 a Origen	Según cartera topografica -Viga susagua Tramo 1 -2 ave colombiana	
K 00+120	K 00+125			88.629		457.97	Julio 2025 a Origen	Según cartera topografica -Viga susagua Tramo 1 -2 ave colombiana	
K 00+125	K 00+130			91.409		450.10	Julio 2025 a Origen	Según cartera topografica -Viga susagua Tramo 1 -2 ave colombiana	
K 00+130	K 00+135			100.200		479.02	Julio 2025 a Origen	Según cartera topografica -Viga susagua Tramo 1 -2 ave colombiana	
K 00+135	K 00+140			109.038		523.10	Julio 2025 a Origen	Según cartera topografica -Viga susagua Tramo 1 -2 ave colombiana	
K 00+140	K 00+145			158.543		668.95	Julio 2025 a Origen	Según cartera topografica -Viga susagua Tramo 1 -2 ave colombiana	
K 00+145	K 00+150			156.211		786.89	Julio 2025 a Origen	Según cartera topografica -Viga susagua Tramo 1 -2 ave colombiana	
K 00+150	K 00+155			13.146		423.39	Julio 2025 a Origen	Según cartera topografica -Viga susagua Tramo 1 -2 ave colombiana	
K 00+155	K 00+160			55.603		171.87	Julio 2025 a Origen	Según cartera topografica -Viga susagua Tramo 1 -2 ave colombiana	
K 00+160	K 00+165			21.877		193.70	Julio 2025 a Origen	Según cartera topografica -Viga susagua Tramo 1 -2 ave colombiana	
K 00+165	K 00+168			20.856		64.10	Julio 2025 a Origen	Según cartera topografica -Viga susagua Tramo 1 -2 ave colombiana	
K0+165	K0+165			0.950		- 6.50	Julio 2025 a Origen	Volumen de descuento por tuberia en concreto de 36"	
K 00+020	K 00+025			10.700		-	Julio 2025 a Origen	Según cartera topografica -conectante oriental calle 8 salida	
K 00+025	K 00+030			7.532		45.58	Julio 2025 a Origen	Según cartera topografica -conectante oriental calle 8 salida	
K 00+030	K 00+035			6.403		34.84	Julio 2025 a Origen	Según cartera topografica -conectante oriental calle 8 salida	
K 00+035	K 00+040			14.484		52.22	Julio 2025 a Origen	Según cartera topografica -conectante oriental calle 8 salida	
K 00+040	K 00+045			9.341		59.56	Julio 2025 a Origen	Según cartera topografica -conectante oriental calle 8 salida	
K 00+045	K 00+050			7.628		42.42	Julio 2025 a Origen	Según cartera topografica -conectante oriental calle 8 salida	
K 00+050	K 00+055			0.000		-	Julio 2025 a Origen	Según cartera topografica -conectante oriental calle 8 salida	
K 00+075	K 00+080			9.866		41.57	Julio 2025 a Origen	Según cartera topografica -Oriental conectante calle 8 Entrada	
K 00+080	K 00+085			23.598		83.66	Julio 2025 a Origen	Según cartera topografica -Oriental conectante calle 8 Entrada	
K 00+055	K 00+060			0.568		2.32	Julio 2025 a Origen	Según cartera topografica -Oriental Bahia Calle 8	
K 00+060	K 00+065			0.000		-	Julio 2025 a Origen	Según cartera topografica -Oriental Bahia Calle 8	
K 00+065	K 00+070			0.000		-	Julio 2025 a Origen	Según cartera topografica -Oriental Bahia Calle 8	
K 00+070	K 00+075			0.000		-	Julio 2025 a Origen	Según cartera topografica -Oriental Bahia Calle 8	
K 00+075	K 00+080			0.000		-	Julio 2025 a Origen	Según cartera topografica -Oriental Bahia Calle 8	
K 00+080	K 00+085			0.043		-	Julio 2025 a Origen	Según cartera topografica -Oriental Bahia Calle 8	
K 00+085	K 00+087			0.043		0.09	Julio 2025 a Origen	Según cartera topografica -Oriental Bahia Calle 8	
K 02+750	K 02+750			339.470		411.71	Julio de 2025 a Origen	Según cartera topografica- Volumen rampa 2 Lleno de dados puente peatonal	
K 00+019	K 00+020			0.727		-	Julio de 2025 a Origen	Según cartera topografica -Conformacion fresado Acceso Mantenimiento Box Susagua Calle 8 k2+750 Modulo 11	
K 00+020	K 00+021			0.727		0.73	Julio de 2025 a Origen	Según cartera topografica -Conformacion fresado Acceso Mantenimiento Box Susagua Calle 8 k2+750 Modulo 11	
K 00+021	K 00+022			0.727		0.73	Julio de 2025 a Origen	Según cartera topografica -Conformacion fresado Acceso Mantenimiento Box Susagua Calle 8 k2+750 Modulo 11	
K 00+022	K 00+023			0.727		0.73	Julio de 2025 a Origen	Según cartera topografica -Conformacion fresado Acceso Mantenimiento Box Susagua Calle 8 k2+750 Modulo 10	
K 00+023	K 00+024			0.727		0.73	Julio de 2025 a Origen	Según cartera topografica -Conformacion fresado Acceso Mantenimiento Box Susagua Calle 8 k2+750 Modulo 10	
K 00+024	K 00+025			0.727		0.73	Julio de 2025 a Origen	Según cartera topografica -Conformacion fresado Acceso Mantenimiento Box Susagua Calle 8 k2+750 Modulo 10	
K 00+025	K 00+026			0.727		0.73	Julio de 2025 a Origen	Según cartera topografica -Conformacion fresado Acceso Mantenimiento Box Susagua Calle 8 k2+750 Modulo 10	
K 00+026	K 00+027			0.727		0.73	Julio de 2025 a Origen	Según cartera topografica -Conformacion fresado Acceso Mantenimiento Box Susagua Calle 8 k2+750 Modulo 10	
K 00+027	K 00+028			0.727		0.73	Julio de 2025 a Origen	Según cartera topografica -Conformacion fresado Acceso Mantenimiento Box Susagua Calle 8 k2+750 Modulo 10	
K 00+028	K 00+029			0.727		0.73	Julio de 2025 a Origen	Según cartera topografica -Conformacion fresado Acceso Mantenimiento Box Susagua Calle 8 k2+750 Modulo 9	
K 00+029	K 00+030			0.727		0.73	Julio de 2025 a Origen	Según cartera topografica -Conformacion fresado Acceso Mantenimiento Box Susagua Calle 8 k2+750 Modulo 9	
K 00+030	K 00+031			0.727		0.73	Julio de 2025 a Origen	Según cartera topografica -Conformacion fresado Acceso Mantenimiento Box Susagua Calle 8 k2+750 Modulo 9	
K 00+031	K 00+032			0.727		0.73	Julio de 2025 a Origen	Según cartera topografica -Conformacion fresado Acceso Mantenimiento Box Susagua Calle 8 k2+750 Modulo 9	
K 00+032	K 00+033			0.727		0.73	Julio de 2025 a Origen	Según cartera topografica -Conformacion fresado Acceso Mantenimiento Box Susagua Calle 8 k2+750 Modulo 9	

ITEM		DESCRIPCIÓN				UNIDAD	CANTIDAD ANTERIOR	EN ESTA ACTA	CANTIDAD ACUMULADA
220.1		Terraplenes				M3	316,662.40	281.00	316,943.40
KM INICIAL	KM FINAL	CARRIL	LONGITUD (m)	AREA (m2)	ESPESOR (m)	VOLUMEN (m3)	FECHA	DESCRIPCIÓN	
K 00+033	K 00+034			0.727		0.73	Julio de 2025 a Origen	Según cartera topografica -Conformacion fresado Acceso Mantenimiento Box Susagua Calle 8 k2+750 Modulo 9	
K 00+034	K 00+035			0.727		0.73	Julio de 2025 a Origen	Según cartera topografica -Conformacion fresado Acceso Mantenimiento Box Susagua Calle 8 k2+750 Modulo 8	
K 00+035	K 00+036			0.727		0.73	Julio de 2025 a Origen	Según cartera topografica -Conformacion fresado Acceso Mantenimiento Box Susagua Calle 8 k2+750 Modulo 8	
K 00+036	K 00+037			0.727		0.73	Julio de 2025 a Origen	Según cartera topografica -Conformacion fresado Acceso Mantenimiento Box Susagua Calle 8 k2+750 Modulo 8	
K 00+037	K 00+038			0.727		0.73	Julio de 2025 a Origen	Según cartera topografica -Conformacion fresado Acceso Mantenimiento Box Susagua Calle 8 k2+750 Modulo 8	
K 00+038	K 00+039			0.727		0.73	Julio de 2025 a Origen	Según cartera topografica -Conformacion fresado Acceso Mantenimiento Box Susagua Calle 8 k2+750 Modulo 8	
K 00+039	K 00+040			0.727		0.73	Julio de 2025 a Origen	Según cartera topografica -Conformacion fresado Acceso Mantenimiento Box Susagua Calle 8 k2+750 Modulo 8	
K 00+040	K 00+041			0.727		0.73	Julio de 2025 a Origen	Según cartera topografica -Conformacion fresado Acceso Mantenimiento Box Susagua Calle 8 k2+750 Modulo 7	
K 00+041	K 00+042			0.727		0.73	Julio de 2025 a Origen	Según cartera topografica -Conformacion fresado Acceso Mantenimiento Box Susagua Calle 8 k2+750 Modulo 7	
K 00+042	K 00+043			0.727		0.73	Julio de 2025 a Origen	Según cartera topografica -Conformacion fresado Acceso Mantenimiento Box Susagua Calle 8 k2+750 Modulo 7	
K 00+043	K 00+044			0.727		0.73	Julio de 2025 a Origen	Según cartera topografica -Conformacion fresado Acceso Mantenimiento Box Susagua Calle 8 k2+750 Modulo 7	
K 00+044	K 00+045			0.727		0.73	Julio de 2025 a Origen	Según cartera topografica -Conformacion fresado Acceso Mantenimiento Box Susagua Calle 8 k2+750 Modulo 7	
K 00+045	K 00+046			0.727		0.73	Julio de 2025 a Origen	Según cartera topografica -Conformacion fresado Acceso Mantenimiento Box Susagua Calle 8 k2+750 Modulo 7	
K 00+046	K 00+047			0.727		0.73	Julio de 2025 a Origen	Según cartera topografica -Conformacion fresado Acceso Mantenimiento Box Susagua Calle 8 k2+750 Modulo 6	
K 00+047	K 00+048			0.727		0.73	Julio de 2025 a Origen	Según cartera topografica -Conformacion fresado Acceso Mantenimiento Box Susagua Calle 8 k2+750 Modulo 6	
K 00+048	K 00+049			0.727		0.73	Julio de 2025 a Origen	Según cartera topografica -Conformacion fresado Acceso Mantenimiento Box Susagua Calle 8 k2+750 Modulo 6	
K 00+049	K 00+050			0.727		0.73	Julio de 2025 a Origen	Según cartera topografica -Conformacion fresado Acceso Mantenimiento Box Susagua Calle 8 k2+750 Modulo 6	
K 00+050	K 00+051			0.727		0.73	Julio de 2025 a Origen	Según cartera topografica -Conformacion fresado Acceso Mantenimiento Box Susagua Calle 8 k2+750 Modulo 6	
K 00+051	K 00+052			0.727		0.73	Julio de 2025 a Origen	Según cartera topografica -Conformacion fresado Acceso Mantenimiento Box Susagua Calle 8 k2+750 Modulo 6	
K 00+052	K 00+053			0.727		0.73	Julio de 2025 a Origen	Según cartera topografica -Conformacion fresado Acceso Mantenimiento Box Susagua Calle 8 k2+750 Modulo 5	
K 00+053	K 00+054			0.727		0.73	Julio de 2025 a Origen	Según cartera topografica -Conformacion fresado Acceso Mantenimiento Box Susagua Calle 8 k2+750 Modulo 5	
K 00+054	K 00+055			0.727		0.73	Julio de 2025 a Origen	Según cartera topografica -Conformacion fresado Acceso Mantenimiento Box Susagua Calle 8 k2+750 Modulo 5	
K 00+055	K 00+056			0.727		0.73	Julio de 2025 a Origen	Según cartera topografica -Conformacion fresado Acceso Mantenimiento Box Susagua Calle 8 k2+750 Modulo 5	
K 00+056	K 00+057			0.727		0.73	Julio de 2025 a Origen	Según cartera topografica -Conformacion fresado Acceso Mantenimiento Box Susagua Calle 8 k2+750 Modulo 5	
K 00+057	K 00+058			0.727		0.73	Julio de 2025 a Origen	Según cartera topografica -Conformacion fresado Acceso Mantenimiento Box Susagua Calle 8 k2+750 Modulo 5	
K 00+058	K 00+059			0.746		0.74	Julio de 2025 a Origen	Según cartera topografica -Conformacion fresado Acceso Mantenimiento Box Susagua Calle 8 k2+750 Modulo 4	
K 00+059	K 00+060			0.746		0.75	Julio de 2025 a Origen	Según cartera topografica -Conformacion fresado Acceso Mantenimiento Box Susagua Calle 8 k2+750 Modulo 4	
K 00+060	K 00+061			0.746		0.75	Julio de 2025 a Origen	Según cartera topografica -Conformacion fresado Acceso Mantenimiento Box Susagua Calle 8 k2+750 Modulo 4	
K 00+061	K 00+062			0.746		0.75	Julio de 2025 a Origen	Según cartera topografica -Conformacion fresado Acceso Mantenimiento Box Susagua Calle 8 k2+750 Modulo 4	
K 00+062	K 00+063			0.746		0.75	Julio de 2025 a Origen	Según cartera topografica -Conformacion fresado Acceso Mantenimiento Box Susagua Calle 8 k2+750 Modulo 4	
K 00+063	K 00+064			0.746		0.75	Julio de 2025 a Origen	Según cartera topografica -Conformacion fresado Acceso Mantenimiento Box Susagua Calle 8 k2+750 Modulo 4	
K 00+064	K 00+065			0.746		0.75	Julio de 2025 a Origen	Según cartera topografica -Conformacion fresado Acceso Mantenimiento Box Susagua Calle 8 k2+750 Modulo 3	
K 00+065	K 00+066			0.746		0.75	Julio de 2025 a Origen	Según cartera topografica -Conformacion fresado Acceso Mantenimiento Box Susagua Calle 8 k2+750 Modulo 3	
K 00+066	K 00+067			0.746		0.75	Julio de 2025 a Origen	Según cartera topografica -Conformacion fresado Acceso Mantenimiento Box Susagua Calle 8 k2+750 Modulo 3	
K 00+067	K 00+068			0.746		0.75	Julio de 2025 a Origen	Según cartera topografica -Conformacion fresado Acceso Mantenimiento Box Susagua Calle 8 k2+750 Modulo 3	
K 00+068	K 00+069			0.746		0.75	Julio de 2025 a Origen	Según cartera topografica -Conformacion fresado Acceso Mantenimiento Box Susagua Calle 8 k2+750 Modulo 3	
K 00+069	K 00+070			0.746		0.75	Julio de 2025 a Origen	Según cartera topografica -Conformacion fresado Acceso Mantenimiento Box Susagua Calle 8 k2+750 Modulo 3	
K 00+070	K 00+071			0.746		0.75	Julio de 2025 a Origen	Según cartera topografica -Conformacion fresado Acceso Mantenimiento Box Susagua Calle 8 k2+750 Modulo 2	
K 00+071	K 00+072			0.746		0.75	Julio de 2025 a Origen	Según cartera topografica -Conformacion fresado Acceso Mantenimiento Box Susagua Calle 8 k2+750 Modulo 2	
K 00+072	K 00+073			0.746		0.75	Julio de 2025 a Origen	Según cartera topografica -Conformacion fresado Acceso Mantenimiento Box Susagua Calle 8 k2+750 Modulo 2	
K 00+073	K 00+074			0.746		0.75	Julio de 2025 a Origen	Según cartera topografica -Conformacion fresado Acceso Mantenimiento Box Susagua Calle 8 k2+750 Modulo 2	
K 00+074	K 00+075			0.746		0.75	Julio de 2025 a Origen	Según cartera topografica -Conformacion fresado Acceso Mantenimiento Box Susagua Calle 8 k2+750 Modulo 2	
K 00+075	K 00+076			0.746		0.75	Julio de 2025 a Origen	Según cartera topografica -Conformacion fresado Acceso Mantenimiento Box Susagua Calle 8 k2+750 Modulo 2	
K 00+076	K 00+077			0.746		0.75	Julio de 2025 a Origen	Según cartera topografica -Conformacion fresado Acceso Mantenimiento Box Susagua Calle 8 k2+750 Modulo 2	
K 00+077	K 00+078			0.746		0.75	Julio de 2025 a Origen	Según cartera topografica -Conformacion fresado Acceso Mantenimiento Box Susagua Calle 8 k2+750 Modulo 1	
K 00+078	K 00+079			0.746		0.75	Julio de 2025 a Origen	Según cartera topografica -Conformacion fresado Acceso Mantenimiento Box Susagua Calle 8 k2+750 Modulo 1	
K 00+079	K 00+080			0.746		0.75	Julio de 2025 a Origen	Según cartera topografica -Conformacion fresado Acceso Mantenimiento Box Susagua Calle 8 k2+750 Modulo 1	
K 00+080	K 00+081			0.746		0.75	Julio de 2025 a Origen	Según cartera topografica -Conformacion fresado Acceso Mantenimiento Box Susagua Calle 8 k2+750 Modulo 1	
K 00+081	K 00+082			0.746		0.75	Julio de 2025 a Origen	Según cartera topografica -Conformacion fresado Acceso Mantenimiento Box Susagua Calle 8 k2+750 Modulo 1	
K 00+082	K 00+083			0.746		0.75	Julio de 2025 a Origen	Según cartera topografica -Conformacion fresado Acceso Mantenimiento Box Susagua Calle 8 k2+750 Modulo 1	
K 00+083	K 00+084			0.840		0.79	Julio de 2025 a Origen	Según cartera topografica -Conformacion fresado Acceso Mantenimiento Box Susagua Calle 8 k2+750 modulo entre aletas	
K 00+084	K 00+085			0.926		0.88	Julio de 2025 a Origen	Según cartera topografica -Conformacion fresado Acceso Mantenimiento Box Susagua Calle 8 k2+750 modulo entre aletas	
K 00+085	K 00+086			1.013		0.97	Julio de 2025 a Origen	Según cartera topografica -Conformacion fresado Acceso Mantenimiento Box Susagua Calle 8 k2+750 modulo entre aletas	
K 00+086	K 00+087			1.099		1.06	Julio de 2025 a Origen	Según cartera topografica -Conformacion fresado Acceso Mantenimiento Box Susagua Calle 8 k2+750 modulo entre aletas	
K 00+087	K 00+088			0.815		0.96	Julio de 2025 a Origen	Según cartera topografica -Conformacion fresado Acceso Mantenimiento Box Susagua Calle 8 k2+750 modulo entre aletas	
K 00+088	K 00+089			1.556		1.19	Julio de 2025 a Origen	Según cartera topografica -Conformacion fresado Acceso Mantenimiento Box Susagua Calle 8 k2+750 modulo entre aletas	
K 00+089	K 00+090			1.579		1.57	Julio de 2025 a Origen	Según cartera topografica -Conformacion fresado Acceso Mantenimiento Box Susagua Calle 8 k2+750 modulo entre aletas	
K 00+090	K 00+091			1.567		1.57	Julio de 2025 a Origen	Según cartera topografica -Conformacion fresado Acceso Mantenimiento Box Susagua Calle 8 k2+750 modulo entre aletas	
K 00+091	K 00+092			1.574		1.57	Julio de 2025 a Origen	Según cartera topografica -Conformacion fresado Acceso Mantenimiento Box Susagua Calle 8 k2+750 modulo entre aletas	
K 00+092	K 00+093			1.711		1.64	Julio de 2025 a Origen	Según cartera topografica -Conformacion fresado Acceso Mantenimiento Box Susagua Calle 8 k2+750 modulo entre aletas	
K 00+093	K 00+094			1.711		1.71	Julio de 2025 a Origen	Según cartera topografica -Conformacion fresado Acceso Mantenimiento Box Susagua Calle 8 k2+750 modulo entre aletas	
K 00+094	K 00+095			1.711		1.71	Julio de 2025 a Origen	Según cartera topografica -Conformacion fresado Acceso Mantenimiento Box Susagua Calle 8 k2+750 modulo entre aletas	
K 00+095	K 00+096			1.711		1.71	Julio de 2025 a Origen	Según cartera topografica -Conformacion fresado Acceso Mantenimiento Box Susagua Calle 8 k2+750 modulo entre aletas	
K 00+096	K 00+097			1.711		1.71	Julio de 2025 a Origen	Según cartera topografica -Conformacion fresado Acceso Mantenimiento Box Susagua Calle 8 k2+750 modulo entre aletas	
K 00+097	K 00+098			1.711		1.71	Julio de 2025 a Origen	Según cartera topografica -Conformacion fresado Acceso Mantenimiento Box Susagua Calle 8 k2+750 modulo entre aletas	
K 00+098	K 00+099			1.711		1.71	Julio de 2025 a Origen	Según cartera topografica -Conformacion fresado Acceso Mantenimiento Box Susagua Calle 8 k2+750 modulo entre aletas	
K 00+099	K 00+100			1.711		1.71	Julio de 2025 a Origen	Según cartera topografica -Conformacion fresado Acceso Mantenimiento Box Susagua Calle 8 k2+750 modulo entre aletas	
K 00+004	K 00+006			7.381		9.38	Julio 2025 a Origen	Según cartera topografica -Urbanismo Glorieta Calle 8 Avecolombiana Rampa 2	
K 00+006	K 00+008			8.455		15.84	Julio 2025 a Origen	Según cartera topografica -Urbanismo Glorieta Calle 8 Avecolombiana Rampa 2	
K 00+008	K 00+010			7.986		16.44	Julio 2025 a Origen	Según cartera topografica -Urbanismo Glorieta Calle 8 Avecolombiana Rampa 2	
K 00+010	K 00+012			11.924		19.91	Julio 2025 a Origen	Según cartera topografica -Urbanismo Glorieta Calle 8 Avecolombiana Rampa 2	
K 00+012	K 00+014			9.260		21.18	Julio 2025 a Origen	Según cartera topografica -Urbanismo Glorieta Calle 8 Avecolombiana Rampa 2	
K 00+014	K 00+016			8.853		18.11	Julio 2025 a Origen	Según cartera topografica -Urbanismo Glorieta Calle 8 Avecolombiana Rampa 2	
K 00+016	K 00+018			8.794		17.65	Julio 2025 a Origen	Según cartera topografica -Urbanismo Glorieta Calle 8 Avecolombiana Rampa 2	
K 00+018	K 00+020			8.538		17.33	Julio 2025 a Origen	Según cartera topografica -Urbanismo Glorieta Calle 8 Avecolombiana Rampa 2	
K 00+020	K 00+022			9.420		17.96	Julio 2025 a Origen	Según cartera topografica -Urbanismo Glorieta Calle 8 Avecolombiana Rampa 2	
K 00+022	K 00+024			8.114		17.53	Julio 2025 a Origen	Según cartera topografica -Urbanismo Glorieta Calle 8 Avecolombiana Rampa 2	
K 00+024	K 00+026			5.014		13.13	Julio 2025 a Origen	Según cartera topografica -Urbanismo Glorieta Calle 8 Avecolombiana Rampa 2	
K 00+026	K 00+028			5.802		10.82	Julio 2025 a Origen	Según cartera topografica -Urbanismo Glorieta Calle 8 Avecolombiana Rampa 2	
K 00+028	K 00+030			6.660		12.46	Julio 2025 a Origen	Según cartera topografica -Urbanismo Glorieta Calle 8 Avecolombiana Rampa 2	
K 00+030	K 00+032			6.943		13.60	Julio 2025 a Origen	Según cartera topografica -Urbanismo Glorieta Calle 8 Avecolombiana Rampa 2	
K 00+032	K 00+034			9.200		16.14	Julio 2025 a Origen	Según cartera topografica -Urbanismo Glorieta Calle 8 Avecolombiana Rampa 2	
K 00+034	K 00+036			6.748		15.95	Julio 2025 a Origen	Según cartera topografica -Urbanismo Glorieta Calle 8 Avecolombiana Rampa 2	
K 00+036	K 00+038			5.272		12.02	Julio 2025 a Origen	Según cartera topografica -Urbanismo Glorieta Calle 8 Avecolombiana Rampa 2	
K 00+038	K 00+040			5.583		10.86	Julio 2025 a Origen	Según cartera topografica -Urbanismo Glorieta Calle 8 Avecolombiana Rampa 2	
K 00+040	K 00+042			5.058		10.64	Julio 2025 a Origen	Según cartera topografica -Urbanismo Glorieta Calle 8 Avecolombiana Rampa 2	
K 00+042	K 00+044			3.638		8.70	Julio 2025 a Origen	Según cartera topografica -Urbanismo Glorieta Calle 8 Avecolombiana Rampa 2	
K 00+044	K 00+046			3.130		6.77	Julio 2025 a Origen	Según cartera topografica -Urbanismo Glorieta Calle 8 Avecolombiana Rampa 2	
K 00+046	K 00+048			4.213		7.34	Julio 2025 a Origen	Según cartera topografica -Urbanismo Glorieta Calle 8 Avecolombiana Rampa 2	
K 00+048	K 00+050			4.952		9.17	Julio 2025 a Origen	Según cartera topografica -Urbanismo Glorieta Calle 8 Avecolombiana Rampa 2	
K 00+050	K 00+052			5.707		10.66	Julio 2025 a Origen	Según cartera topografica -Urbanismo Glorieta Calle 8 Avecolombiana Rampa 2	
K 00+052	K 00+054			7.695		13.40	Julio 2025 a Origen	Según cartera topografica -Urbanismo Glorieta Calle 8 Avecolombiana Rampa 2	
K 00+054	K 00+056			9.650		17.35	Julio 2025 a Origen	Según cartera topografica -Urbanismo Glorieta Calle 8 Avecolombiana Rampa 2	
K 00+056	K 00+058			9.486		19.14	Julio 2025 a Origen	Según cartera topografica -Urbanismo Glorieta Calle 8 Avecolombiana Rampa 2	
K 00+058	K 00+060			6.976		16.46	Julio 2025 a Origen	Según cartera topografica -Urbanismo Glorieta Calle 8 Avecolombiana Rampa 2	
K 02+750	K 02+750			10.214		1.53	Julio 2025 a Origen	Según cartera topografica -Ubanismo Glorieta Calle 8 Avecolombiana Paño 1 subase conformacion de fresado Rampa 1	
K 02+750	K 02+750			8.089		1.21	Julio 2025 a Origen	Según cartera topografica -Ubanismo Glorieta Calle 8 Avecolombiana Paño 2 subase conformacion de fresado Rampa 1	
K 02+750	K 02+750			17.240		2.59	Julio 2025 a Origen	Según cartera topografica -Ubanismo Glorieta Calle 8 Avecolombiana Paño 3 subase conformacion de fresado Rampa 1	
K 02+750	K 02+750			13.040		1.96	Julio 2025 a Origen	Según cartera topografica -Ubanismo Glorieta Calle 8 Avecolombiana Paño 4 subase conformacion de fresado Rampa 1	
K 02+750	K 02+750			7.072		1.77	Julio 2025 a Origen	Según cartera topografica -Ubanismo Glorieta Calle 8 Avecolombiana Paño 5 subase conformacion de fresado Rampa 1	
K 02+750	K 02+750			7.320		1.10	Julio 2025 a Origen	Según cartera topografica -Ubanismo Glorieta Calle 8 Avecolombiana Paño 6A subase conformacion de fresado Rampa 1	
K 02+750	K 02+750			6.168		0.93	Julio 2025 a Origen	Según cartera topografica -Ubanismo Glorieta Calle 8 Avecolombiana Paño 6B subase conformacion de fresado Rampa 1	
K 02+750	K 02+750			16.745		2.51	Julio 2025 a Origen	Según cartera topografica -Ubanismo Glorieta Calle 8 Avecolombiana Paño 7 subase conformacion de fresado Rampa 1	
K 02+750	K 02+750			13.482		3.37	Julio 2025 a Origen	Según cartera topografica -Ubanismo Glorieta Calle 8 Avecolombiana Paño 8A subase conformacion de fresado Rampa 1	
K 02+750	K 02+750			9.526		1.43	Julio 2025 a Origen	Según cartera topografica -Ubanismo Glorieta Calle 8 Avecolombiana Paño 8B subase conformacion de fresado Rampa 1	
K 02+750	K 02+750			8.372		1.26	Julio 2025 a Origen	Según cartera topografica -Ubanismo Glorieta Calle 8 Avecolombiana Paño 8C subase conformacion de fresado Rampa 1	
K 02+750	K 02+750			14.358		2.15	Julio 2025 a Origen	Según cartera topografica -Ubanismo Glorieta Calle 8 Avecolombiana Paño 8D subase conformacion de fresado Rampa 1	

ITEM		DESCRIPCIÓN				UNIDAD	CANTIDAD ANTERIOR	EN ESTA ACTA	CANTIDAD ACUMULADA
220.1		Terraplenes				M3	316,662.40	281.00	316,943.40
KM INICIAL	KM FINAL	CARRIL	LONGITUD (m)	AREA (m2)	ESPESOR (m)	VOLUMEN (m3)	FECHA	DESCRIPCIÓN	
K 02+750	K 02+750			13.091		1.96	Julio 2025 a Origen	Según cartera topografica -Ubanismo Glorieta Calle 8 Avecolombiana Paño 8E subase conformacion de fresado Rampa 1	
K 02+750	K 02+750			25.545		3.83	Julio 2025 a Origen	Según cartera topografica -Ubanismo Glorieta Calle 8 Avecolombiana Paño 8F subase conformacion de fresado Rampa 1	
K 02+750	K 02+750			6.008		1.50	Julio 2025 a Origen	Según cartera topografica -Ubanismo Glorieta Calle 8 Avecolombiana Paño 8G subase conformacion de fresado Rampa 1	
K 02+750	K 02+750			9.638		-	Julio 2025 a Origen	Según cartera topografica -Ubanismo Glorieta Calle 8 Avecolombiana Paño 9 subase conformacion de fresado Rampa 1	
K 02+750	K 02+750			5.275		0.79	Julio 2025 a Origen	Según cartera topografica -Ubanismo Glorieta Calle 8 Avecolombiana Paño 10 subase conformacion de fresado Rampa 1	
K 02+750	K 02+750			17.621		-	Julio 2025 a Origen	Según cartera topografica -Ubanismo Glorieta Calle 8 Avecolombiana Paño 11 subase conformacion de fresado Rampa 1	
K 02+750	K 02+750			9.798		-	Julio 2025 a Origen	Según cartera topografica -Ubanismo Glorieta Calle 8 Avecolombiana Paño 12 subase conformacion de fresado Rampa 1	
K 02+750	K 02+750			11.235		-	Julio 2025 a Origen	Según cartera topografica -Ubanismo Glorieta Calle 8 Avecolombiana Paño 13 subase conformacion de fresado Rampa 1	
K 02+750	K 02+750			5.333		0.80	Julio 2025 a Origen	Según cartera topografica -Ubanismo Glorieta Calle 8 Avecolombiana Paño 14 subase conformacion de fresado Rampa 1	
K 02+750	K 02+750			9.238		1.26	Julio 2025 a Origen	Según cartera topografica -Ubanismo Glorieta Calle 8 Avecolombiana Paño 15 subase conformacion de fresado Rampa 1	
K 02+750	K 02+750			2.718		0.41	Julio 2025 a Origen	Según cartera topografica -Ubanismo Glorieta Calle 8 Avecolombiana Paño 16 subase conformacion de fresado Rampa 1	
K 02+750	K 02+750			0.810		0.95	Julio 2025 a Origen	Según cartera topografica -Ubanismo Glorieta Calle 8 Avecolombiana Paño 17 subase conformacion de fresado Rampa 1	
K 02+750	K 02+750			0.000		-	Julio 2025 a Origen	Según cartera topografica -Ubanismo Glorieta Calle 8 Avecolombiana Paño 18 subase conformacion de fresado Rampa 1	
K 02+750	K 02+750			25.527		-	Julio 2025 a Origen	Según cartera topografica -Ubanismo Glorieta Calle 8 Avecolombiana Paño 19 subase conformacion de fresado Rampa 1	
K 02+750	K 02+750			16.273		-	Julio 2025 a Origen	Según cartera topografica -Ubanismo Glorieta Calle 8 Avecolombiana Paño 20 subase conformacion de fresado Rampa 1	
K 02+750	K 02+750			26.348		-	Julio 2025 a Origen	Según cartera topografica -Ubanismo Glorieta Calle 8 Avecolombiana Paño 21 subase conformacion de fresado Rampa 1	
K 02+750	K 02+750			11.811		-	Julio 2025 a Origen	Según cartera topografica -Ubanismo Glorieta Calle 8 Avecolombiana Paño 22 subase conformacion de fresado Rampa 1	
K 02+750	K 02+750			11.533		-	Julio 2025 a Origen	Según cartera topografica -Ubanismo Glorieta Calle 8 Avecolombiana Paño 23 subase conformacion de fresado Rampa 1	
K 02+750	K 02+750			3.189		-	Julio 2025 a Origen	Según cartera topografica -Ubanismo Glorieta Calle 8 Avecolombiana Paño 24 subase conformacion de fresado Rampa 1	
K 02+750	K 02+750			2.854		-	Julio 2025 a Origen	Según cartera topografica -Ubanismo Glorieta Calle 8 Avecolombiana Paño 25 subase conformacion de fresado Rampa 1	
K 02+750	K 02+750			21.385		8.815	Julio 2025 a Origen	Según cartera topografica -Ubanismo Glorieta Calle 8 Avecolombiana Paño 26 subase conformacion de fresado Rampa 1	
K 02+750	K 02+750			2.015		-	Julio 2025 a Origen	Según cartera topografica -Ubanismo Glorieta Calle 8 Avecolombiana Paño 27 subase conformacion de fresado Rampa 1	
K 02+750	K 02+750			5.147		-	Julio 2025 a Origen	Según cartera topografica -Ubanismo Glorieta Calle 8 Avecolombiana Paño 28 subase conformacion de fresado Rampa 1	
K 02+750	K 02+750			5.667		-	Julio 2025 a Origen	Según cartera topografica -Ubanismo Glorieta Calle 8 Avecolombiana Paño 29 subase conformacion de fresado Rampa 1	
K 02+750	K 02+750			6.245		-	Julio 2025 a Origen	Según cartera topografica -Ubanismo Glorieta Calle 8 Avecolombiana Paño 30 subase conformacion de fresado Rampa 1	
K 02+750	K 02+750			6.247		-	Julio 2025 a Origen	Según cartera topografica -Ubanismo Glorieta Calle 8 Avecolombiana Paño 31 subase conformacion de fresado Rampa 1	
K 02+750	K 02+750			3.754		-	Julio 2025 a Origen	Según cartera topografica -Ubanismo Glorieta Calle 8 Avecolombiana Paño 32 subase conformacion de fresado Rampa 1	
K 02+750	K 02+750			15.002		-	Julio 2025 a Origen	Según cartera topografica -Ubanismo Glorieta Calle 8 Avecolombiana Paño 33 subase conformacion de fresado Rampa 1	
K 02+750	K 02+750			4.121		-	Julio 2025 a Origen	Según cartera topografica -Ubanismo Glorieta Calle 8 Avecolombiana Paño 34 subase conformacion de fresado Rampa 1	
K 02+750	K 02+750			4.027		-	Julio 2025 a Origen	Según cartera topografica -Ubanismo Glorieta Calle 8 Avecolombiana Paño 35 subase conformacion de fresado Rampa 1	
K 02+750	K 02+750			3.024		0.45	Julio 2025 a Origen	Según cartera topografica -Ubanismo Glorieta Calle 8 Avecolombiana Rampa Occidente subase conformacion de fresado Rampa 1	
K 02+750	K 02+750			1.611		1.07	Julio 2025 a Origen	Según cartera topografica -Ubanismo Glorieta Calle 8 Avecolombiana Rampa Sur subase conformacion de fresado Rampa 1	
K 02+750	K 02+750			34.046		6.81	Julio 2025 a Origen	Según cartera topografica -Ubanismo Glorieta Calle 8 rampa 1 Avecolombiana Paño 1	
K 02+750	K 02+750			26.964		5.39	Julio 2025 a Origen	Según cartera topografica -Ubanismo Glorieta Calle 8 rampa 1 Avecolombiana Paño 2	
K 02+750	K 02+750			57.467		11.49	Julio 2025 a Origen	Según cartera topografica -Ubanismo Glorieta Calle 8 rampa 1 Avecolombiana Paño 3	
K 02+750	K 02+750			43.468		8.69	Julio 2025 a Origen	Según cartera topografica -Ubanismo Glorieta Calle 8 rampa 1 Avecolombiana Paño 4	
K 02+750	K 02+750					-	Julio 2025 a Origen	Según cartera topografica -Ubanismo Glorieta Calle 8 rampa 1 Avecolombiana Paño 5	
K 02+750	K 02+750			24.399		4.88	Julio 2025 a Origen	Según cartera topografica -Ubanismo Glorieta Calle 8 rampa 1 Avecolombiana Paño 6A	
K 02+750	K 02+750			20.561		4.11	Julio 2025 a Origen	Según cartera topografica -Ubanismo Glorieta Calle 8 rampa 1 Avecolombiana Paño 6B	
K 02+750	K 02+750			55.818		11.16	Julio 2025 a Origen	Según cartera topografica -Ubanismo Glorieta Calle 8 rampa 1 Avecolombiana Paño 7	
K 02+750	K 02+750					-	Julio 2025 a Origen	Según cartera topografica -Ubanismo Glorieta Calle 8 rampa 1 Avecolombiana Paño 8A	
K 02+750	K 02+750			31.754		6.35	Julio 2025 a Origen	Según cartera topografica -Ubanismo Glorieta Calle 8 rampa 1 Avecolombiana Paño 8B	
K 02+750	K 02+750			27.907		5.58	Julio 2025 a Origen	Según cartera topografica -Ubanismo Glorieta Calle 8 rampa 1 Avecolombiana Paño 8C	
K 02+750	K 02+750			47.859		9.57	Julio 2025 a Origen	Según cartera topografica -Ubanismo Glorieta Calle 8 rampa 1 Avecolombiana Paño 8D	
K 02+750	K 02+750			43.635		8.73	Julio 2025 a Origen	Según cartera topografica -Ubanismo Glorieta Calle 8 rampa 1 Avecolombiana Paño 8E	
K 02+750	K 02+750			85.151		17.03	Julio 2025 a Origen	Según cartera topografica -Ubanismo Glorieta Calle 8 rampa 1 Avecolombiana Paño 8F	
K 02+750	K 02+750					-	Julio 2025 a Origen	Según cartera topografica -Ubanismo Glorieta Calle 8 rampa 1 Avecolombiana Paño 8G	
K 02+750	K 02+750			32.127		11.24	Julio 2025 a Origen	Según cartera topografica -Ubanismo Glorieta Calle 8 rampa 1 Avecolombiana Paño 9	
K 02+750	K 02+750			17.583		3.52	Julio 2025 a Origen	Según cartera topografica -Ubanismo Glorieta Calle 8 rampa 1 Avecolombiana Paño 10	
K 02+750	K 02+750			58.735		20.56	Julio 2025 a Origen	Según cartera topografica -Ubanismo Glorieta Calle 8 rampa 1 Avecolombiana Paño 11	
K 02+750	K 02+750			32.661		11.43	Julio 2025 a Origen	Según cartera topografica -Ubanismo Glorieta Calle 8 rampa 1 Avecolombiana Paño 12	
K 02+750	K 02+750			37.450		13.11	Julio 2025 a Origen	Según cartera topografica -Ubanismo Glorieta Calle 8 rampa 1 Avecolombiana Paño 13	
K 02+750	K 02+750			17.776		3.56	Julio 2025 a Origen	Según cartera topografica -Ubanismo Glorieta Calle 8 rampa 1 Avecolombiana Paño 14	
K 02+750	K 02+750			30.792		6.16	Julio 2025 a Origen	Según cartera topografica -Ubanismo Glorieta Calle 8 rampa 1 Avecolombiana Paño 15	
K 02+750	K 02+750			9.061		1.81	Julio 2025 a Origen	Según cartera topografica -Ubanismo Glorieta Calle 8 rampa 1 Avecolombiana Paño 16	
K 02+750	K 02+750					-	Julio 2025 a Origen	Según cartera topografica -Ubanismo Glorieta Calle 8 rampa 1 Avecolombiana Paño 17	
K 02+750	K 02+750					-	Julio 2025 a Origen	Según cartera topografica -Ubanismo Glorieta Calle 8 rampa 1 Avecolombiana Paño 18	
K 02+750	K 02+750			85.091		21.27	Julio 2025 a Origen	Según cartera topografica -Ubanismo Glorieta Calle 8 rampa 1 Avecolombiana Paño 19	
K 02+750	K 02+750			54.242		13.56	Julio 2025 a Origen	Según cartera topografica -Ubanismo Glorieta Calle 8 rampa 1 Avecolombiana Paño 20	
K 02+750	K 02+750			87.825		21.96	Julio 2025 a Origen	Según cartera topografica -Ubanismo Glorieta Calle 8 rampa 1 Avecolombiana Paño 21	
K 02+750	K 02+750					-	Julio 2025 a Origen	Según cartera topografica -Ubanismo Glorieta Calle 8 rampa 1 Avecolombiana Paño 22	
K 02+750	K 02+750					-	Julio 2025 a Origen	Según cartera topografica -Ubanismo Glorieta Calle 8 rampa 1 Avecolombiana Paño 23	
K 02+750	K 02+750					-	Julio 2025 a Origen	Según cartera topografica -Ubanismo Glorieta Calle 8 rampa 1 Avecolombiana Paño 24	
K 02+750	K 02+750					-	Julio 2025 a Origen	Según cartera topografica -Ubanismo Glorieta Calle 8 rampa 1 Avecolombiana Paño 25	
K 02+750	K 02+750					-	Julio 2025 a Origen	Según cartera topografica -Ubanismo Glorieta Calle 8 rampa 1 Avecolombiana Paño 26	
K 02+750	K 02+750					-	Julio 2025 a Origen	Según cartera topografica -Ubanismo Glorieta Calle 8 rampa 1 Avecolombiana Paño 27	
K 02+750	K 02+750			17.158		6.01	Julio 2025 a Origen	Según cartera topografica -Ubanismo Glorieta Calle 8 rampa 1 Avecolombiana Paño 28	
K 02+750	K 02+750			18.890		6.62	Julio 2025 a Origen	Según cartera topografica -Ubanismo Glorieta Calle 8 rampa 1 Avecolombiana Paño 29	
K 02+750	K 02+750			20.815		7.29	Julio 2025 a Origen	Según cartera topografica -Ubanismo Glorieta Calle 8 rampa 1 Avecolombiana Paño 30	
K 02+750	K 02+750			20.823		4.16	Julio 2025 a Origen	Según cartera topografica -Ubanismo Glorieta Calle 8 rampa 1 Avecolombiana Paño 31	
K 02+750	K 02+750			12.512		2.50	Julio 2025 a Origen	Según cartera topografica -Ubanismo Glorieta Calle 8 rampa 1 Avecolombiana Paño 32	
K 02+750	K 02+750			50.007		10.00	Julio 2025 a Origen	Según cartera topografica -Ubanismo Glorieta Calle 8 rampa 1 Avecolombiana Paño 33	
K 02+750	K 02+750			13.735		2.75	Julio 2025 a Origen	Según cartera topografica -Ubanismo Glorieta Calle 8 rampa 1 Avecolombiana Paño 34	
K 02+750	K 02+750			13.422		2.68	Julio 2025 a Origen	Según cartera topografica -Ubanismo Glorieta Calle 8 rampa 1 Avecolombiana Paño 35	
K 02+750	K 02+750			10.080		2.02	Julio 2025 a Origen	Según cartera topografica -Ubanismo Glorieta Calle 8 rampa 1 Avecolombiana Rampa occidente	
K 02+750	K 02+750			5.370		-	Julio 2025 a Origen	Según cartera topografica -Ubanismo Glorieta Calle 8 rampa 1 Avecolombiana Rampa Sur	
K 00+004	K 00+006			2.654		5.12	Julio 2025 a Origen	Según cartera topografica -Ubanismo Glorieta Calle 8 Espacio publico Occidental	
K 00+006	K 00+008			2.795		5.45	Julio 2025 a Origen	Según cartera topografica -Ubanismo Glorieta Calle 8 Espacio publico Occidental	
K 00+008	K 00+010			2.796		5.59	Julio 2025 a Origen	Según cartera topografica -Ubanismo Glorieta Calle 8 Espacio publico Occidental	
K 00+010	K 00+012			2.719		5.52	Julio 2025 a Origen	Según cartera topografica -Ubanismo Glorieta Calle 8 Espacio publico Occidental	
K 00+012	K 00+014			2.593		5.31	Julio 2025 a Origen	Según cartera topografica -Ubanismo Glorieta Calle 8 Espacio publico Occidental	
K 00+014	K 00+016			2.467		5.06	Julio 2025 a Origen	Según cartera topografica -Ubanismo Glorieta Calle 8 Espacio publico Occidental	
K 00+016	K 00+018			2.712		5.18	Julio 2025 a Origen	Según cartera topografica -Ubanismo Glorieta Calle 8 Espacio publico Occidental	
K 00+018	K 00+020			2.951		5.66	Julio 2025 a Origen	Según cartera topografica -Ubanismo Glorieta Calle 8 Espacio publico Occidental	
K 00+020	K 00+022			2.665		5.62	Julio 2025 a Origen	Según cartera topografica -Ubanismo Glorieta Calle 8 Espacio publico Occidental	
K 00+022	K 00+024			2.093		4.76	Julio 2025 a Origen	Según cartera topografica -Ubanismo Glorieta Calle 8 Espacio publico Occidental	
K 00+024	K 00+026			1.991		4.08	Julio 2025 a Origen	Según cartera topografica -Ubanismo Glorieta Calle 8 Espacio publico Occidental	
K 00+026	K 00+028			1.817		3.81	Julio 2025 a Origen	Según cartera topografica -Ubanismo Glorieta Calle 8 Espacio publico Occidental	
K 00+028	K 00+030			1.511		3.33	Julio 2025 a Origen	Según cartera topografica -Ubanismo Glorieta Calle 8 Espacio publico Occidental	
K 00+030	K 00+032			1.626		3.14	Julio 2025 a Origen	Según cartera topografica -Ubanismo Glorieta Calle 8 Espacio publico Occidental	
K 00+032	K 00+034			1.488		3.11	Julio 2025 a Origen	Según cartera topografica -Ubanismo Glorieta Calle 8 Espacio publico Occidental	
K 00+034	K 00+036			1.490		2.98	Julio 2025 a Origen	Según cartera topografica -Ubanismo Glorieta Calle 8 Espacio publico Occidental	
K 00+036	K 00+038			1.521		3.01	Julio 2025 a Origen	Según cartera topografica -Ubanismo Glorieta Calle 8 Espacio publico Occidental	
K 00+490	K 00+500			1.369		13.73	Julio 2025 a Origen	Según cartera topografica sello con material de fresado	
K 00+500	K 00+510			0.888		11.29	Julio 2025 a Origen	Según cartera topografica sello con material de fresado	
K 00+510	K 00+520			1.739		13.14	Julio 2025 a Origen	Según cartera topografica sello con material de fresado	
K 00+520	K 00+530			1.713		17.26	Julio 2025 a Origen	Según cartera topografica sello con material de fresado	
K 00+530	K 00+540			1.713		17.13	Julio 2025 a Origen	Según cartera topografica sello con material de fresado	
K 00+540	K 00+550			1.709		17.11	Julio 2025 a Origen	Según cartera topografica sello con material de fresado	
K 00+550	K 00+560			1.705		17.07	Julio 2025 a Origen	Según cartera topografica sello con material de fresado	
K 00+560	K 00+570			1.663		5.33	Julio 2025 a Origen	Según cartera topografica sello	
K 00+570	K 00+580			1.088		3.26	Julio 2025 a Origen	Según cartera topografica sello	
K 00+580	K 00+590			1.372		7.50	Julio 2025 a Origen	Según cartera topografica sello	
K 00+590	K 00+600			1.492		14.32	Julio 2025 a Origen	Según cartera topografica sello	
K 00+600	K 00+610			1.531		15.12	Julio 2025 a Origen	Según cartera topografica sello	
K 00+610	K 00+620			1.886		8.54	Julio 2025 a Origen	Según cartera topografica sello	

ITEM		DESCRIPCIÓN				UNIDAD	CANTIDAD ANTERIOR	EN ESTA ACTA	CANTIDAD ACUMULADA
220.1		Terraplenes				M3	316,662.40	281.00	316,943.40
KM INICIAL	KM FINAL	CARRIL	LONGITUD (m)	AREA (m2)	ESPESOR (m)	VOLUMEN (m3)	FECHA	DESCRIPCIÓN	
K 00+620	K 00+630			1.780		1.73	Julio 2025 a Origen	Según cartera topografica sello	
K 01+260	K 01+270			1.909		19.26	Julio 2025 a Origen	Según cartera topografica sello	
K 01+270	K 01+280			1.804		18.57	Julio 2025 a Origen	Según cartera topografica sello	
K 01+280	K 01+290			1.767		17.86	Julio 2025 a Origen	Según cartera topografica sello	
K 01+290	K 01+300			1.975		18.71	Julio 2025 a Origen	Según cartera topografica sello	
K 01+300	K 01+310			1.678		18.27	Julio 2025 a Origen	Según cartera topografica sello	
K 01+310	K 01+320			1.777		17.28	Julio 2025 a Origen	Según cartera topografica sello	
K 01+320	K 01+330			1.878		18.28	Julio 2025 a Origen	Según cartera topografica sello	
K 01+330	K 01+340			1.883		18.81	Julio 2025 a Origen	Según cartera topografica sello	
K 01+340	K 01+350			1.831		18.57	Julio 2025 a Origen	Según cartera topografica sello	
K 01+350	K 01+360			1.818		18.25	Julio 2025 a Origen	Según cartera topografica sello	
K 01+360	K 01+370			1.935		18.77	Julio 2025 a Origen	Según cartera topografica sello	
K 01+370	K 01+380			1.833		18.84	Julio 2025 a Origen	Según cartera topografica sello	
K 01+380	K 01+390			1.764		17.99	Julio 2025 a Origen	Según cartera topografica sello	
K 01+390	K 01+400			1.738		17.51	Julio 2025 a Origen	Según cartera topografica sello	
K 01+400	K 01+410			1.707		17.23	Julio 2025 a Origen	Según cartera topografica sello	
K 01+410	K 01+420			1.747		17.27	Julio 2025 a Origen	Según cartera topografica sello	
K 01+420	K 01+430			1.681		17.14	Julio 2025 a Origen	Según cartera topografica sello	
K 01+430	K 01+440			1.677		16.79	Julio 2025 a Origen	Según cartera topografica sello	
K 01+440	K 01+450			1.684		16.81	Julio 2025 a Origen	Según cartera topografica sello	
K 01+450	K 01+460			0.000		8.42	Julio 2025 a Origen	Según cartera topografica sello	
K 01+460	K 01+470			0.000		-	Julio 2025 a Origen	Según cartera topografica sello	
K 01+470	K 01+480			1.934		9.67	Julio 2025 a Origen	Según cartera topografica sello	
K 02+000	K 02+010			1.770		8.85	Julio 2025 a Origen	Según cartera topografica sello	
K 02+010	K 02+020			1.899		18.35	Julio 2025 a Origen	Según cartera topografica sello	
K 02+020	K 02+030			2.400		21.50	Julio 2025 a Origen	Según cartera topografica sello	
K 02+030	K 02+040			2.381		23.91	Julio 2025 a Origen	Según cartera topografica sello	
K 02+040	K 02+050			2.261		23.21	Julio 2025 a Origen	Según cartera topografica sello	
K 02+050	K 02+060			2.257		22.59	Julio 2025 a Origen	Según cartera topografica sello	
K 02+060	K 02+070			2.228		22.43	Julio 2025 a Origen	Según cartera topografica sello	
K 02+070	K 02+080			2.207		22.18	Julio 2025 a Origen	Según cartera topografica sello	
K 02+080	K 02+090			2.149		21.78	Julio 2025 a Origen	Según cartera topografica sello	
K 02+090	K 02+100			2.177		21.63	Julio 2025 a Origen	Según cartera topografica sello	
K 02+100	K 02+110			2.197		21.87	Julio 2025 a Origen	Según cartera topografica sello	
K 02+110	K 02+120			2.266		22.32	Julio 2025 a Origen	Según cartera topografica sello	
K 02+120	K 02+130			2.198		22.32	Julio 2025 a Origen	Según cartera topografica sello	
K 02+130	K 02+140			2.323		22.61	Julio 2025 a Origen	Según cartera topografica sello	
K 02+140	K 02+150			2.425		23.74	Julio 2025 a Origen	Según cartera topografica sello	
K 02+150	K 02+160			2.360		23.93	Julio 2025 a Origen	Según cartera topografica sello	
K 02+160	K 02+170			2.345		23.53	Julio 2025 a Origen	Según cartera topografica sello	
K 02+170	K 02+180			2.180		22.63	Julio 2025 a Origen	Según cartera topografica sello	
K 02+180	K 02+190			2.061		21.21	Julio 2025 a Origen	Según cartera topografica sello	
K 02+190	K 02+200			1.950		20.06	Julio 2025 a Origen	Según cartera topografica sello	
K 02+200	K 02+210			1.857		19.04	Julio 2025 a Origen	Según cartera topografica sello	
K 02+210	K 02+220			1.764		18.11	Julio 2025 a Origen	Según cartera topografica sello	
K 02+220	K 02+230			1.714		17.39	Julio 2025 a Origen	Según cartera topografica sello	
K 02+230	K 02+240			1.675		16.95	Julio 2025 a Origen	Según cartera topografica sello	
K 02+240	K 02+250			1.821		17.48	Julio 2025 a Origen	Según cartera topografica sello	
K 02+250	K 02+260			1.157		14.89	Julio 2025 a Origen	Según cartera topografica sello	
K 03+400	K 03+410			1.941		19.43	Julio 2025 a Origen	Según cartera topografica sello	
K 03+410	K 03+420			1.986		19.63	Julio 2025 a Origen	Según cartera topografica sello	
K 03+420	K 03+430			2.019		20.03	Julio 2025 a Origen	Según cartera topografica sello	
K 03+430	K 03+440			1.965		19.92	Julio 2025 a Origen	Según cartera topografica sello	
K 03+440	K 03+450			2.055		20.10	Julio 2025 a Origen	Según cartera topografica sello	
K 03+450	K 03+460			2.084		20.69	Julio 2025 a Origen	Según cartera topografica sello	
K 03+460	K 03+470			2.122		21.03	Julio 2025 a Origen	Según cartera topografica sello	
K 03+470	K 03+480			2.139		21.31	Julio 2025 a Origen	Según cartera topografica sello	
K 03+480	K 03+490			2.128		21.33	Julio 2025 a Origen	Según cartera topografica sello	
K 03+490	K 03+500			1.868		19.98	Julio 2025 a Origen	Según cartera topografica sello	
K 03+500	K 03+510			2.147		20.08	Julio 2025 a Origen	Según cartera topografica sello	
K 03+510	K 03+520			2.149		21.48	Julio 2025 a Origen	Según cartera topografica sello	
K 03+520	K 03+530			2.171		21.60	Julio 2025 a Origen	Según cartera topografica sello	
K 03+530	K 03+540			2.179		21.75	Julio 2025 a Origen	Según cartera topografica sello	
K 03+540	K 03+550			2.178		21.79	Julio 2025 a Origen	Según cartera topografica sello	
K 03+550	K 03+560			2.265		22.22	Julio 2025 a Origen	Según cartera topografica sello	
K 03+560	K 03+570			2.321		22.93	Julio 2025 a Origen	Según cartera topografica sello	
K 03+570	K 03+580			2.414		23.68	Julio 2025 a Origen	Según cartera topografica sello	
K 03+580	K 03+590			2.406		24.10	Julio 2025 a Origen	Según cartera topografica sello	
K 03+590	K 03+600			2.337		23.72	Julio 2025 a Origen	Según cartera topografica sello	
K 03+600	K 03+610			2.443		23.90	Julio 2025 a Origen	Según cartera topografica sello	
K 03+610	K 03+620			2.421		24.32	Julio 2025 a Origen	Según cartera topografica sello	
K 03+620	K 03+630			2.352		23.87	Julio 2025 a Origen	Según cartera topografica sello	
K 03+630	K 03+640			2.777		25.65	Julio 2025 a Origen	Según cartera topografica sello	
K 03+640	K 03+650			2.445		26.11	Julio 2025 a Origen	Según cartera topografica sello	
K 03+650	K 03+660			2.356		24.01	Julio 2025 a Origen	Según cartera topografica sello	
K 03+660	K 03+670			2.324		23.40	Julio 2025 a Origen	Según cartera topografica sello	
K 03+670	K 03+680			2.475		24.00	Julio 2025 a Origen	Según cartera topografica sello	
K 03+680	K 03+690			2.440		24.58	Julio 2025 a Origen	Según cartera topografica sello	
K 04+700	K 04+710			2.125		20.98	Julio 2025 a Origen	Según cartera topografica sello	
K 04+710	K 04+720			2.122		21.24	Julio 2025 a Origen	Según cartera topografica sello	
K 04+720	K 04+730			2.225		21.74	Julio 2025 a Origen	Según cartera topografica sello	
K 04+730	K 04+740			2.519		23.72	Julio 2025 a Origen	Según cartera topografica sello	
K 04+740	K 04+750			1.630		20.75	Julio 2025 a Origen	Según cartera topografica sello	
K 04+750	K 04+760			1.773		17.02	Julio 2025 a Origen	Según cartera topografica sello	
K 04+760	K 04+770			1.773		17.73	Julio 2025 a Origen	Según cartera topografica sello	
K 04+770	K 04+780			2.448		21.11	Julio 2025 a Origen	Según cartera topografica sello	
K 04+780	K 04+790			2.261		23.55	Julio 2025 a Origen	Según cartera topografica sello	
K 04+790	K 04+800			2.258		22.60	Julio 2025 a Origen	Según cartera topografica sello	
K 04+800	K 04+810			2.261		22.60	Julio 2025 a Origen	Según cartera topografica sello	
K 04+810	K 04+820			2.264		22.63	Julio 2025 a Origen	Según cartera topografica sello	
K 04+820	K 04+830			2.236		22.50	Julio 2025 a Origen	Según cartera topografica sello	
K 04+830	K 04+840			2.195		22.16	Julio 2025 a Origen	Según cartera topografica sello	
K 04+840	K 04+850			2.145		21.70	Julio 2025 a Origen	Según cartera topografica sello	
K 04+850	K 04+860			2.071		21.08	Julio 2025 a Origen	Según cartera topografica sello	
K 04+860	K 04+870			2.031		20.51	Julio 2025 a Origen	Según cartera topografica sello	
K 04+870	K 04+880			1.995		20.13	Julio 2025 a Origen	Según cartera topografica sello	
K 04+880	K 04+890			1.909		19.52	Julio 2025 a Origen	Según cartera topografica sello	
K 04+890	K 04+900			1.996		19.53	Julio 2025 a Origen	Según cartera topografica sello	
K 04+900	K 04+910			2.021		20.09	Julio 2025 a Origen	Según cartera topografica sello	
K 04+910	K 04+920			1.992		20.07	Julio 2025 a Origen	Según cartera topografica sello	
K 04+920	K 04+930			2.005		19.99	Julio 2025 a Origen	Según cartera topografica sello	
K 04+930	K 04+940			2.009		20.07	Julio 2025 a Origen	Según cartera topografica sello	
K 04+940	K 04+950			2.018		20.14	Julio 2025 a Origen	Según cartera topografica sello	
K 04+950	K 04+960			2.018		20.18	Julio 2025 a Origen	Según cartera topografica sello	
K 04+960	K 04+970			1.868		19.43	Julio 2025 a Origen	Según cartera topografica sello	

ITEM		DESCRIPCIÓN				UNIDAD	CANTIDAD ANTERIOR	EN ESTA ACTA	CANTIDAD ACUMULADA
220.1		Terraplenes				M3	316,662.40	281.00	316,943.40
KM INICIAL	KM FINAL	CARRIL	LONGITUD (m)	AREA (m2)	ESPESOR (m)	VOLUMEN (m3)	FECHA	DESCRIPCIÓN	
K 04+970	K 04+980			1.868		18.68	Julio 2025 a Origen	Según cartera topografica sello	
K 04+980	K 04+990			1.925		18.97	Julio 2025 a Origen	Según cartera topografica sello	
K 04+990	K 05+000			1.935		19.30	Julio 2025 a Origen	Según cartera topografica sello	
K 05+000	K 05+010			1.988		19.62	Julio 2025 a Origen	Según cartera topografica sello	
K 05+010	K 05+020			2.040		20.14	Julio 2025 a Origen	Según cartera topografica sello	
K 05+020	K 05+030			2.027		20.34	Julio 2025 a Origen	Según cartera topografica sello	
K 05+030	K 05+040			2.241		21.34	Julio 2025 a Origen	Según cartera topografica sello	
K 05+040	K 05+050			2.259		22.50	Julio 2025 a Origen	Según cartera topografica sello	
K 05+050	K 05+060			2.314		22.87	Julio 2025 a Origen	Según cartera topografica sello	
K 05+060	K 05+070			2.367		23.41	Julio 2025 a Origen	Según cartera topografica sello	
K 05+070	K 05+080			2.436		24.02	Julio 2025 a Origen	Según cartera topografica sello	
K 05+080	K 05+090			2.431		24.34	Julio 2025 a Origen	Según cartera topografica sello	
K 05+090	K 05+100			2.454		24.43	Julio 2025 a Origen	Según cartera topografica sello	
K 05+100	K 05+110			2.443		24.49	Julio 2025 a Origen	Según cartera topografica sello	
K 05+110	K 05+120			2.470		24.57	Julio 2025 a Origen	Según cartera topografica sello	
K 05+120	K 05+130			2.443		24.57	Julio 2025 a Origen	Según cartera topografica sello	
K 05+130	K 05+140			2.492		24.68	Julio 2025 a Origen	Según cartera topografica sello	
K 05+140	K 05+150			2.627		25.60	Julio 2025 a Origen	Según cartera topografica sello	
K 05+150	K 05+160			2.399		25.13	Julio 2025 a Origen	Según cartera topografica sello	
K 05+160	K 05+170			2.054		22.27	Julio 2025 a Origen	Según cartera topografica sello	
K 05+170	K 05+180			2.054		20.54	Julio 2025 a Origen	Según cartera topografica sello	
K 05+180	K 05+190			2.489		22.72	Julio 2025 a Origen	Según cartera topografica sello	
K 05+190	K 05+200			2.594		25.42	Julio 2025 a Origen	Según cartera topografica sello	
K 05+200	K 05+210			2.483		25.39	Julio 2025 a Origen	Según cartera topografica sello	
K 05+210	K 05+220			2.465		24.74	Julio 2025 a Origen	Según cartera topografica sello	
K 05+220	K 05+230			2.411		24.38	Julio 2025 a Origen	Según cartera topografica sello	
K 05+230	K 05+240			2.503		24.57	Julio 2025 a Origen	Según cartera topografica sello	
K 05+240	K 05+250			2.540		25.22	Julio 2025 a Origen	Según cartera topografica sello	
K 05+250	K 05+260			2.571		25.56	Julio 2025 a Origen	Según cartera topografica sello	
K 05+260	K 05+270			2.100		23.36	Julio 2025 a Origen	Según cartera topografica sello	
K 05+270	K 05+280			1.970		20.35	Julio 2025 a Origen	Según cartera topografica sello	
K 05+280	K 05+290			1.974		19.72	Julio 2025 a Origen	Según cartera topografica sello	
K 05+290	K 05+300			1.978		19.76	Julio 2025 a Origen	Según cartera topografica sello	
K 05+300	K 05+310			1.944		19.61	Julio 2025 a Origen	Según cartera topografica sello	
K 05+310	K 05+320			1.928		19.36	Julio 2025 a Origen	Según cartera topografica sello	
K 05+320	K 05+330			1.972		19.50	Julio 2025 a Origen	Según cartera topografica sello	
K 05+330	K 05+340			1.960		19.66	Julio 2025 a Origen	Según cartera topografica sello	
K 05+340	K 05+350			1.936		19.48	Julio 2025 a Origen	Según cartera topografica sello	
K 05+350	K 05+360			1.856		18.96	Julio 2025 a Origen	Según cartera topografica sello	
K 05+360	K 05+370			1.861		18.59	Julio 2025 a Origen	Según cartera topografica sello	
K 05+370	K 05+380			1.796		18.29	Julio 2025 a Origen	Según cartera topografica sello	
K 05+380	K 05+390			1.809		18.03	Julio 2025 a Origen	Según cartera topografica sello	
K 05+390	K 05+400			1.834		18.22	Julio 2025 a Origen	Según cartera topografica sello	
K 05+400	K 05+410			1.838		18.36	Julio 2025 a Origen	Según cartera topografica sello	
K 05+410	K 05+420			1.781		18.10	Julio 2025 a Origen	Según cartera topografica sello	
K 05+420	K 05+430			1.764		17.73	Julio 2025 a Origen	Según cartera topografica sello	
K 05+430	K 05+440			1.770		17.67	Julio 2025 a Origen	Según cartera topografica sello	
K 05+440	K 05+450			1.772		17.71	Julio 2025 a Origen	Según cartera topografica sello	
K 05+450	K 05+460			1.778		17.75	Julio 2025 a Origen	Según cartera topografica sello	
K 05+460	K 05+470			1.727		17.53	Julio 2025 a Origen	Según cartera topografica sello	
K 05+470	K 05+480			1.714		17.21	Julio 2025 a Origen	Según cartera topografica sello	
K 05+480	K 05+490			1.806		17.60	Julio 2025 a Origen	Según cartera topografica sello	
K 05+490	K 05+500			1.786		17.96	Julio 2025 a Origen	Según cartera topografica sello	
K 05+500	K 05+510			1.728		17.57	Julio 2025 a Origen	Según cartera topografica sello	
K 05+510	K 05+520			1.840		17.84	Julio 2025 a Origen	Según cartera topografica sello	
K 05+520	K 05+530			2.066		19.53	Julio 2025 a Origen	Según cartera topografica sello	
K 05+530	K 05+540			2.293		21.80	Julio 2025 a Origen	Según cartera topografica sello	
K 05+540	K 05+550			2.833		25.63	Julio 2025 a Origen	Según cartera topografica sello	
K 05+550	K 05+560			2.043		24.38	Julio 2025 a Origen	Según cartera topografica sello	
K 05+560	K 05+570			2.228		21.36	Julio 2025 a Origen	Según cartera topografica sello	
K 05+570	K 05+580			2.050		21.39	Julio 2025 a Origen	Según cartera topografica sello	
K 05+580	K 05+590			2.352		22.01	Julio 2025 a Origen	Según cartera topografica sello	
K 05+590	K 05+600			2.231		22.92	Julio 2025 a Origen	Según cartera topografica sello	
K 05+600	K 05+610			2.231		22.31	Julio 2025 a Origen	Según cartera topografica sello	
K 05+610	K 05+620			2.079		21.55	Julio 2025 a Origen	Según cartera topografica sello	
K 05+620	K 05+630			2.005		20.42	Julio 2025 a Origen	Según cartera topografica sello	
K 05+630	K 05+640			2.033		20.19	Julio 2025 a Origen	Según cartera topografica sello	
K 05+640	K 05+650			1.983		20.08	Julio 2025 a Origen	Según cartera topografica sello	
K 05+650	K 05+660			2.003		19.93	Julio 2025 a Origen	Según cartera topografica sello	
K 05+660	K 05+670			2.038		20.21	Julio 2025 a Origen	Según cartera topografica sello	
K 05+670	K 05+680			2.013		20.26	Julio 2025 a Origen	Según cartera topografica sello	
K 05+680	K 05+690			2.027		20.20	Julio 2025 a Origen	Según cartera topografica sello	
K 05+690	K 05+700			1.998		20.13	Julio 2025 a Origen	Según cartera topografica sello	
K 05+700	K 05+710			1.952		19.75	Julio 2025 a Origen	Según cartera topografica sello	
K 05+710	K 05+720			1.959		19.56	Julio 2025 a Origen	Según cartera topografica sello	
K 05+720	K 05+730			1.934		19.47	Julio 2025 a Origen	Según cartera topografica sello	
K 05+730	K 05+740			1.924		19.29	Julio 2025 a Origen	Según cartera topografica sello	
K 05+740	K 05+750			1.887		19.06	Julio 2025 a Origen	Según cartera topografica sello	
K 05+750	K 05+760			1.858		18.73	Julio 2025 a Origen	Según cartera topografica sello	
K 05+760	K 05+770			1.875		18.67	Julio 2025 a Origen	Según cartera topografica sello	
K 05+770	K 05+780			1.879		18.77	Julio 2025 a Origen	Según cartera topografica sello	
K 05+780	K 05+790			1.879		18.79	Julio 2025 a Origen	Según cartera topografica sello	
K 05+790	K 05+800			1.895		18.87	Julio 2025 a Origen	Según cartera topografica sello	
K 05+800	K 05+810			1.931		19.13	Julio 2025 a Origen	Según cartera topografica sello	
K 05+810	K 05+820			1.958		19.45	Julio 2025 a Origen	Según cartera topografica sello	
K 05+820	K 05+830			1.951		19.55	Julio 2025 a Origen	Según cartera topografica sello	
K 05+830	K 05+840			1.996		19.74	Julio 2025 a Origen	Según cartera topografica sello	
K 05+840	K 05+850			2.031		20.14	Julio 2025 a Origen	Según cartera topografica sello	
K 05+850	K 05+860			2.066		20.49	Julio 2025 a Origen	Según cartera topografica sello	
K 05+860	K 05+870			2.054		20.60	Julio 2025 a Origen	Según cartera topografica sello	
K 05+870	K 05+880			2.018		20.36	Julio 2025 a Origen	Según cartera topografica sello	
K 05+880	K 05+890			2.012		20.15	Julio 2025 a Origen	Según cartera topografica sello	
K 05+890	K 05+900			2.005		20.09	Julio 2025 a Origen	Según cartera topografica sello	
K 05+900	K 05+910			2.041		20.23	Julio 2025 a Origen	Según cartera topografica sello	
K 05+910	K 05+920			2.053		20.47	Julio 2025 a Origen	Según cartera topografica sello	
K 05+920	K 05+930			2.053		20.53	Julio 2025 a Origen	Según cartera topografica sello	
K 05+930	K 05+940			2.044		20.49	Julio 2025 a Origen	Según cartera topografica sello	
K 05+940	K 05+950			2.010		20.27	Julio 2025 a Origen	Según cartera topografica sello	
K 05+950	K 05+960			1.984		19.97	Julio 2025 a Origen	Según cartera topografica sello	
K 05+960	K 05+970			1.951		19.68	Julio 2025 a Origen	Según cartera topografica sello	
K 05+970	K 05+980			1.927		19.39	Julio 2025 a Origen	Según cartera topografica sello	
K 05+980	K 05+990			1.893		19.10	Julio 2025 a Origen	Según cartera topografica sello	
K 05+990	K 06+000			1.855		18.74	Julio 2025 a Origen	Según cartera topografica sello	
K 06+000	K 06+010			1.811		18.33	Julio 2025 a Origen	Según cartera topografica sello	
K 06+010	K 06+020			1.833		18.22	Julio 2025 a Origen	Según cartera topografica sello	
K 06+020	K 06+030			1.863		18.48	Julio 2025 a Origen	Según cartera topografica sello	
K 06+030	K 06+040			1.889		18.76	Julio 2025 a Origen	Según cartera topografica sello	
K 06+040	K 06+050			1.907		18.98	Julio 2025 a Origen	Según cartera topografica sello	

ITEM		DESCRIPCIÓN				UNIDAD	CANTIDAD ANTERIOR	EN ESTA ACTA	CANTIDAD ACUMULADA
220.1		Terraplenes				M3	316,662.40	281.00	316,943.40
KM INICIAL	KM FINAL	CARRIL	LONGITUD (m)	AREA (m2)	ESPESOR (m)	VOLUMEN (m3)	FECHA	DESCRIPCIÓN	
K 06+050	K 06+060			1.833		18.70	Julio 2025 a Origen	Según cartera topografica sello	
K 06+060	K 06+070			1.833		18.33	Julio 2025 a Origen	Según cartera topografica sello	
K 06+070	K 06+080			1.959		18.96	Julio 2025 a Origen	Según cartera topografica sello	
K 06+080	K 06+090			1.959		19.59	Julio 2025 a Origen	Según cartera topografica sello	
K 06+090	K 06+100			1.911		19.35	Julio 2025 a Origen	Según cartera topografica sello	
K 06+100	K 06+110			2.113		20.12	Julio 2025 a Origen	Según cartera topografica sello	
K 06+110	K 06+120			1.812		19.63	Julio 2025 a Origen	Según cartera topografica sello	
K 06+120	K 06+130			1.869		18.41	Julio 2025 a Origen	Según cartera topografica sello	
K 06+130	K 06+140			1.911		18.90	Julio 2025 a Origen	Según cartera topografica sello	
K 06+140	K 06+150			1.932		19.22	Julio 2025 a Origen	Según cartera topografica sello	
K 06+150	K 06+160			1.932		19.32	Julio 2025 a Origen	Según cartera topografica sello	
K 06+160	K 06+170			1.903		19.18	Julio 2025 a Origen	Según cartera topografica sello	
K 06+170	K 06+180			1.848		18.76	Julio 2025 a Origen	Según cartera topografica sello	
K 06+180	K 06+190			1.879		18.64	Julio 2025 a Origen	Según cartera topografica sello	
K 06+190	K 06+200			2.113		19.96	Julio 2025 a Origen	Según cartera topografica sello	
K 06+200	K 06+210			1.919		20.16	Julio 2025 a Origen	Según cartera topografica sello	
K 06+210	K 06+220			1.886		19.03	Julio 2025 a Origen	Según cartera topografica sello	
K 06+220	K 06+230			1.889		18.88	Julio 2025 a Origen	Según cartera topografica sello	
K 06+230	K 06+240			1.819		18.54	Julio 2025 a Origen	Según cartera topografica sello	
K 06+240	K 06+250			1.859		18.39	Julio 2025 a Origen	Según cartera topografica sello	
K 06+250	K 06+260			1.896		18.78	Julio 2025 a Origen	Según cartera topografica sello	
K 06+260	K 06+270			1.946		19.21	Julio 2025 a Origen	Según cartera topografica sello	
K 06+270	K 06+280			1.939		19.43	Julio 2025 a Origen	Según cartera topografica sello	
K 06+280	K 06+290			1.900		19.20	Julio 2025 a Origen	Según cartera topografica sello	
K 06+290	K 06+300			1.861		18.81	Julio 2025 a Origen	Según cartera topografica sello	
K 06+300	K 06+310			1.965		19.13	Julio 2025 a Origen	Según cartera topografica sello	
K 06+310	K 06+320			1.963		19.64	Julio 2025 a Origen	Según cartera topografica sello	
K 06+320	K 06+330			2.360		21.62	Julio 2025 a Origen	Según cartera topografica sello	
K 06+330	K 06+340			2.005		21.83	Julio 2025 a Origen	Según cartera topografica sello	
K 06+340	K 06+350			2.005		20.05	Julio 2025 a Origen	Según cartera topografica sello	
K 06+350	K 06+360			2.125		20.65	Julio 2025 a Origen	Según cartera topografica sello	
K 06+360	K 06+370			2.125		21.25	Julio 2025 a Origen	Según cartera topografica sello	
K 06+370	K 06+380			2.840		24.83	Julio 2025 a Origen	Según cartera topografica sello	
K 06+380	K 06+390			2.242		25.41	Julio 2025 a Origen	Según cartera topografica sello	
K 06+390	K 06+400			2.305		22.74	Julio 2025 a Origen	Según cartera topografica sello	
K 06+400	K 06+410			2.305		23.05	Julio 2025 a Origen	Según cartera topografica sello	
K 06+410	K 06+420			2.355		23.30	Julio 2025 a Origen	Según cartera topografica sello	
K 06+420	K 06+430			2.386		23.71	Julio 2025 a Origen	Según cartera topografica sello	
K 06+430	K 06+440			2.378		23.82	Julio 2025 a Origen	Según cartera topografica sello	
K 06+440	K 06+450			2.395		23.87	Julio 2025 a Origen	Según cartera topografica sello	
K 06+450	K 06+460			2.372		23.84	Julio 2025 a Origen	Según cartera topografica sello	
K 06+460	K 06+470			2.479		24.26	Julio 2025 a Origen	Según cartera topografica sello	
K 06+470	K 06+480			2.520		25.00	Julio 2025 a Origen	Según cartera topografica sello	
K 06+480	K 06+490			2.506		25.13	Julio 2025 a Origen	Según cartera topografica sello	
K 06+490	K 06+500			2.536		25.21	Julio 2025 a Origen	Según cartera topografica sello	
K 06+500	K 06+510			2.558		25.47	Julio 2025 a Origen	Según cartera topografica sello	
K 06+510	K 06+520			2.577		25.68	Julio 2025 a Origen	Según cartera topografica sello	
K 06+520	K 06+530			2.579		25.78	Julio 2025 a Origen	Según cartera topografica sello	
K 06+530	K 06+540			2.592		25.86	Julio 2025 a Origen	Según cartera topografica sello	
K 06+540	K 06+550			2.590		25.91	Julio 2025 a Origen	Según cartera topografica sello	
K 06+550	K 06+560			2.600		25.95	Julio 2025 a Origen	Según cartera topografica sello	
K 06+560	K 06+570			2.478		25.39	Julio 2025 a Origen	Según cartera topografica sello	
K 06+570	K 06+580			2.478		24.78	Julio 2025 a Origen	Según cartera topografica sello	
K 06+580	K 06+590			2.376		24.27	Julio 2025 a Origen	Según cartera topografica sello	
K 06+590	K 06+600			2.276		23.26	Julio 2025 a Origen	Según cartera topografica sello	
K 06+600	K 06+610			2.176		22.26	Julio 2025 a Origen	Según cartera topografica sello	
K 06+610	K 06+620			1.957		10.33	Julio 2025 a Origen	Según cartera topografica sello	
K 06+560	K 06+570			0.044		0.22	Julio 2025 a Origen	Según cartera topografica sello Aguja tercer carril	
K 06+570	K 06+580			0.135		0.90	Julio 2025 a Origen	Según cartera topografica sello Aguja tercer carril	
K 06+580	K 06+590			0.276		2.06	Julio 2025 a Origen	Según cartera topografica sello Aguja tercer carril	
K 06+590	K 06+600			0.421		3.49	Julio 2025 a Origen	Según cartera topografica sello Aguja tercer carril	
K 06+600	K 06+610			0.568		4.95	Julio 2025 a Origen	Según cartera topografica sello Aguja tercer carril	
K 00+000	K 00+010			1.568		16.03	Julio 2025 a Origen	Según cartera topografica sello- conectante 90 Grados	
K 00+010	K 00+020			1.521		15.45	Julio 2025 a Origen	Según cartera topografica sello- conectante 90 Grados	
K 00+020	K 00+030			1.368		14.45	Julio 2025 a Origen	Según cartera topografica sello- conectante 90 Grados	
K 00+030	K 00+040			1.286		13.27	Julio 2025 a Origen	Según cartera topografica sello- conectante 90 Grados	
K 00+040	K 00+050			1.255		12.71	Julio 2025 a Origen	Según cartera topografica sello- conectante 90 Grados	
K 00+050	K 00+060			1.075		11.65	Julio 2025 a Origen	Según cartera topografica sello- conectante 90 Grados	
K 00+060	K 00+070			1.041		10.58	Julio 2025 a Origen	Según cartera topografica sello- conectante 90 Grados	
K 00+070	K 00+080			1.046		10.44	Julio 2025 a Origen	Según cartera topografica sello- conectante 90 Grados	
K 00+080	K 00+090			1.087		10.67	Julio 2025 a Origen	Según cartera topografica sello- conectante 90 Grados	
K 00+090	K 00+100			1.132		11.10	Julio 2025 a Origen	Según cartera topografica sello- conectante 90 Grados	
K 00+100	K 00+110			1.416		12.74	Julio 2025 a Origen	Según cartera topografica sello- conectante 90 Grados	
K 00+110	K 00+120			1.313		13.65	Julio 2025 a Origen	Según cartera topografica sello- conectante 90 Grados	
K 00+120	K 00+130			1.224		12.69	Julio 2025 a Origen	Según cartera topografica sello- conectante 90 Grados	
K 00+130	K 00+140			1.528		13.76	Julio 2025 a Origen	Según cartera topografica sello- conectante 90 Grados	
K 00+140	K 00+150			1.562		15.45	Julio 2025 a Origen	Según cartera topografica sello- conectante 90 Grados	
K 00+150	K 00+160			1.518		15.40	Julio 2025 a Origen	Según cartera topografica sello- conectante 90 Grados	
K 00+160	K 00+170			1.551		15.35	Julio 2025 a Origen	Según cartera topografica sello- conectante 90 Grados	
K 00+170	K 00+180			1.552		15.52	Julio 2025 a Origen	Según cartera topografica sello- conectante 90 Grados	
K 00+180	K 00+190			1.574		15.63	Julio 2025 a Origen	Según cartera topografica sello- conectante 90 Grados	
K 00+190	K 00+200			1.571		15.73	Julio 2025 a Origen	Según cartera topografica sello- conectante 90 Grados	
K 00+200	K 00+210			1.480		15.26	Julio 2025 a Origen	Según cartera topografica sello- conectante 90 Grados	
K 00+210	K 00+220			1.441		14.61	Julio 2025 a Origen	Según cartera topografica sello- conectante 90 Grados	
K 00+220	K 00+230			1.414		14.28	Julio 2025 a Origen	Según cartera topografica sello- conectante 90 Grados	
K 00+230	K 00+240			1.507		14.61	Julio 2025 a Origen	Según cartera topografica sello- conectante 90 Grados	
K 00+240	K 00+250			1.614		15.61	Julio 2025 a Origen	Según cartera topografica sello- conectante 90 Grados	
K 00+250	K 00+260			1.592		16.03	Julio 2025 a Origen	Según cartera topografica sello- conectante 90 Grados	
K 00+260	K 00+270			1.435		15.14	Julio 2025 a Origen	Según cartera topografica sello- conectante 90 Grados	
K 00+270	K 00+280			1.437		14.36	Julio 2025 a Origen	Según cartera topografica sello- conectante 90 Grados	
K 00+280	K 00+290			1.430		14.34	Julio 2025 a Origen	Según cartera topografica sello- conectante 90 Grados	
K 00+290	K 00+300			1.604		15.17	Julio 2025 a Origen	Según cartera topografica sello- conectante 90 Grados	
K 00+300	K 00+310			1.475		15.40	Julio 2025 a Origen	Según cartera topografica sello- conectante 90 Grados	
K 00+310	K 00+320			1.452		14.64	Julio 2025 a Origen	Según cartera topografica sello- conectante 90 Grados	
K 00+320	K 00+330			1.412		14.32	Julio 2025 a Origen	Según cartera topografica sello- conectante 90 Grados	
K 00+330	K 00+340			1.506		14.59	Julio 2025 a Origen	Según cartera topografica sello- conectante 90 Grados	
K 00+340	K 00+350			1.639		15.73	Julio 2025 a Origen	Según cartera topografica sello- conectante 90 Grados	
K 00+350	K 00+360			1.567		16.03	Julio 2025 a Origen	Según cartera topografica sello- conectante 90 Grados	
K 00+360	K 00+370			1.552		15.60	Julio 2025 a Origen	Según cartera topografica sello- conectante 90 Grados	
K 00+370	K 00+380			1.549		15.51	Julio 2025 a Origen	Según cartera topografica sello- conectante 90 Grados	
K 00+380	K 00+390			1.564		15.57	Julio 2025 a Origen	Según cartera topografica sello- conectante 90 Grados	
K 00+390	K 00+400			1.590		15.77	Julio 2025 a Origen	Según cartera topografica sello- conectante 90 Grados	
K 00+400	K 00+410			1.624		16.07	Julio 2025 a Origen	Según cartera topografica sello- conectante 90 Grados	
K 00+410	K 00+420			1.765		16.95	Julio 2025 a Origen	Según cartera topografica sello- conectante 90 Grados	
K 00+420	K 00+430			1.957		18.61	Julio 2025 a Origen	Según cartera topografica sello- conectante 90 Grados	
K 00+430	K 00+440			2.176		10.33	Julio 2025 a Origen	Según cartera topografica sello- conectante 90 Grados	

ITEM		DESCRIPCIÓN				UNIDAD	CANTIDAD ANTERIOR	EN ESTA ACTA	CANTIDAD ACUMULADA
220.1		Terraplenes				M3	316,662.40	281.00	316,943.40
KM INICIAL	KM FINAL	CARRIL	LONGITUD (m)	AREA (m2)	ESPESOR (m)	VOLUMEN (m3)	FECHA	DESCRIPCIÓN	
K 06+610	K 06+610			0.761		-	Julio 2025 a Origen	Según cartera topografica sello- conectante 90 Grados Aguja tercer carril	
K 06+610	K 06+620			0.855		8.08	Julio 2025 a Origen	Según cartera topografica sello- conectante 90 Grados Aguja tercer carril	
K 06+620	K 06+630			0.960		9.08	Julio 2025 a Origen	Según cartera topografica sello- conectante 90 Grados Aguja tercer carril	
K 06+630	K 06+640			1.054		10.07	Julio 2025 a Origen	Según cartera topografica sello- conectante 90 Grados Aguja tercer carril	
K 06+640	K 06+650			1.071		10.63	Julio 2025 a Origen	Según cartera topografica sello- conectante 90 Grados Aguja tercer carril	
K 06+650	K 06+660			1.088		10.80	Julio 2025 a Origen	Según cartera topografica sello- conectante 90 Grados Aguja tercer carril	
K 06+660	K 06+670			1.094		10.91	Julio 2025 a Origen	Según cartera topografica sello- conectante 90 Grados Aguja tercer carril	
K 06+670	K 06+680			1.087		10.91	Julio 2025 a Origen	Según cartera topografica sello- conectante 90 Grados Aguja tercer carril	
K 06+680	K 06+690			1.147		11.17	Julio 2025 a Origen	Según cartera topografica sello- conectante 90 Grados Aguja tercer carril	
K 06+690	K 06+700			1.160		11.54	Julio 2025 a Origen	Según cartera topografica sello- conectante 90 Grados Aguja tercer carril	
K 00+000	K 00+010						Julio 2025 a Origen	Según cartera topografica sello- Retrono 5+300	
K 00+010	K 00+020						Julio 2025 a Origen	Según cartera topografica sello- Retrono 5+300	
K 00+020	K 00+030			0.466		6.99	Julio 2025 a Origen	Según cartera topografica sello- Retrono 5+300	
K 00+030	K 00+040			0.549		5.08	Julio 2025 a Origen	Según cartera topografica sello- Retrono 5+300	
K 00+040	K 00+050			0.574		5.62	Julio 2025 a Origen	Según cartera topografica sello- Retrono 5+300	
K 00+050	K 00+060			0.615		5.95	Julio 2025 a Origen	Según cartera topografica sello- Retrono 5+300	
K 00+060	K 00+070			0.653		6.34	Julio 2025 a Origen	Según cartera topografica sello- Retrono 5+300	
K 00+070	K 00+080			0.687		6.70	Julio 2025 a Origen	Según cartera topografica sello- Retrono 5+300	
K 00+080	K 00+090			0.811		7.49	Julio 2025 a Origen	Según cartera topografica sello- Retrono 5+300	
K 00+090	K 00+100			0.734		7.73	Julio 2025 a Origen	Según cartera topografica sello- Retrono 5+300	
K 00+100	K 00+110			0.754		7.44	Julio 2025 a Origen	Según cartera topografica sello- Retrono 5+300	
K 00+110	K 00+120			1.042		8.98	Julio 2025 a Origen	Según cartera topografica sello- Retrono 5+300	
K 00+120	K 00+130			1.748		13.95	Julio 2025 a Origen	Según cartera topografica sello- Retrono 5+300	
K 00+130	K 00+140			2.038		18.93	Julio 2025 a Origen	Según cartera topografica sello- Retrono 5+300	
K 00+140	K 00+150			2.193		21.16	Julio 2025 a Origen	Según cartera topografica sello- Retrono 5+300	
K 00+150	K 00+160			1.635		19.14	Julio 2025 a Origen	Según cartera topografica sello- Retrono 5+300	
K 00+160	K 00+170			1.303		14.69	Julio 2025 a Origen	Según cartera topografica sello- Retrono 5+300	
K 00+170	K 00+180			1.248		12.76	Julio 2025 a Origen	Según cartera topografica sello- Retrono 5+300	
K 00+180	K 00+190			1.059		11.54	Julio 2025 a Origen	Según cartera topografica sello- Retrono 5+300	
K 00+190	K 00+200			1.037		10.48	Julio 2025 a Origen	Según cartera topografica sello- Retrono 5+300	
K 00+200	K 00+210			1.013		10.25	Julio 2025 a Origen	Según cartera topografica sello- Retrono 5+300	
K 00+210	K 00+216			1.013		6.08	Julio 2025 a Origen	Según cartera topografica sello- Retrono 5+300	
K 00+074	K 00+076			0.267		0.52	Julio 2025 a Origen	Según cartera topografica sello- Bahia paradero Acceso glorieta occidente calle 8	
K 00+076	K 00+078			0.265		0.53	Julio 2025 a Origen	Según cartera topografica sello- Bahia paradero Acceso glorieta occidente calle 8	
K 00+078	K 00+080			0.264		0.53	Julio 2025 a Origen	Según cartera topografica sello- Bahia paradero Acceso glorieta occidente calle 8	
K 00+080	K 00+082			0.263		0.53	Julio 2025 a Origen	Según cartera topografica sello- Bahia paradero Acceso glorieta occidente calle 8	
K 00+082	K 00+084			0.261		0.52	Julio 2025 a Origen	Según cartera topografica sello- Bahia paradero Acceso glorieta occidente calle 8	
K 00+084	K 00+086			0.259		0.52	Julio 2025 a Origen	Según cartera topografica sello- Bahia paradero Acceso glorieta occidente calle 8	
K 00+086	K 00+088			0.257		0.52	Julio 2025 a Origen	Según cartera topografica sello- Bahia paradero Acceso glorieta occidente calle 8	
K 00+088	K 00+090			0.231		0.49	Julio 2025 a Origen	Según cartera topografica sello- Bahia paradero Acceso glorieta occidente calle 8	
K 00+090	K 00+092			0.197		0.43	Julio 2025 a Origen	Según cartera topografica sello- Bahia paradero Acceso glorieta occidente calle 8	
K 00+092	K 00+094			0.164		0.36	Julio 2025 a Origen	Según cartera topografica sello- Bahia paradero Acceso glorieta occidente calle 8	
K 00+094	K 00+096			0.131		0.30	Julio 2025 a Origen	Según cartera topografica sello- Bahia paradero Acceso glorieta occidente calle 8	
K 00+096	K 00+098			0.097		0.23	Julio 2025 a Origen	Según cartera topografica sello- Bahia paradero Acceso glorieta occidente calle 8	
K 00+098	K 00+100			0.064		0.16	Julio 2025 a Origen	Según cartera topografica sello- Bahia paradero Acceso glorieta occidente calle 8	
K 00+063	K 00+064			0.048		0.04	Abril 2025 a Origen	Según cartera topografica -Conformacion Fresado como subbase Bahia Acceso Glorieta Occidental Calle 8	
K 00+064	K 00+066			0.064		0.11	Abril 2025 a Origen	Según cartera topografica -Conformacion Fresado como subbase Bahia Acceso Glorieta Occidental Calle 8	
K 00+066	K 00+068			0.076		0.14	Abril 2025 a Origen	Según cartera topografica -Conformacion Fresado como subbase Bahia Acceso Glorieta Occidental Calle 8	
K 00+068	K 00+070			0.088		0.16	Abril 2025 a Origen	Según cartera topografica -Conformacion Fresado como subbase Bahia Acceso Glorieta Occidental Calle 8	
K 00+070	K 00+072			0.101		0.19	Abril 2025 a Origen	Según cartera topografica -Conformacion Fresado como subbase Bahia Acceso Glorieta Occidental Calle 8	
K 00+072	K 00+074			0.113		0.21	Abril 2025 a Origen	Según cartera topografica -Conformacion Fresado como subbase Bahia Acceso Glorieta Occidental Calle 8	
K 00+074	K 00+076			0.120		0.23	Abril 2025 a Origen	Según cartera topografica -Conformacion Fresado como subbase Bahia Acceso Glorieta Occidental Calle 8	
K 00+076	K 00+078			0.119		0.24	Abril 2025 a Origen	Según cartera topografica -Conformacion Fresado como subbase Bahia Acceso Glorieta Occidental Calle 8	
K 00+078	K 00+080			0.119		0.24	Abril 2025 a Origen	Según cartera topografica -Conformacion Fresado como subbase Bahia Acceso Glorieta Occidental Calle 8	
K 00+080	K 00+082			0.118		0.24	Abril 2025 a Origen	Según cartera topografica -Conformacion Fresado como subbase Bahia Acceso Glorieta Occidental Calle 8	
K 00+082	K 00+084			0.118		0.24	Abril 2025 a Origen	Según cartera topografica -Conformacion Fresado como subbase Bahia Acceso Glorieta Occidental Calle 8	
K 00+084	K 00+086			0.117		0.23	Abril 2025 a Origen	Según cartera topografica -Conformacion Fresado como subbase Bahia Acceso Glorieta Occidental Calle 8	
K 00+086	K 00+088			0.117		0.23	Abril 2025 a Origen	Según cartera topografica -Conformacion Fresado como subbase Bahia Acceso Glorieta Occidental Calle 8	
K 00+088	K 00+090			0.104		0.22	Abril 2025 a Origen	Según cartera topografica -Conformacion Fresado como subbase Bahia Acceso Glorieta Occidental Calle 8	
K 00+090	K 00+092			0.089		0.19	Abril 2025 a Origen	Según cartera topografica -Conformacion Fresado como subbase Bahia Acceso Glorieta Occidental Calle 8	
K 00+092	K 00+094			0.074		0.16	Abril 2025 a Origen	Según cartera topografica -Conformacion Fresado como subbase Bahia Acceso Glorieta Occidental Calle 8	
K 00+094	K 00+096			0.059		0.13	Abril 2025 a Origen	Según cartera topografica -Conformacion Fresado como subbase Bahia Acceso Glorieta Occidental Calle 8	
K 00+096	K 00+098			0.044		0.10	Abril 2025 a Origen	Según cartera topografica -Conformacion Fresado como subbase Bahia Acceso Glorieta Occidental Calle 8	
K 00+098	K 00+100			0.029		0.07	Abril 2025 a Origen	Según cartera topografica -Conformacion Fresado como subbase Bahia Acceso Glorieta Occidental Calle 8	
K 00+020	K 00+030			1.727		8.64	Julio 2025 a Origen	Según cartera topografica -Sello Acceso Norte Calle 8	
K 00+030	K 00+040			1.690		17.09	Julio 2025 a Origen	Según cartera topografica -Sello Acceso Norte Calle 8	
K 00+040	K 00+050			1.545		16.18	Julio 2025 a Origen	Según cartera topografica -Sello Acceso Norte Calle 8	
K 00+050	K 00+060			1.484		15.15	Julio 2025 a Origen	Según cartera topografica -Sello Acceso Norte Calle 8	
K 00+060	K 00+070			1.433		14.59	Julio 2025 a Origen	Según cartera topografica -Sello Acceso Norte Calle 8	
K 00+000	K 00+010						Julio 2025 a Origen	Según cartera topografica -Sello Glorieta Calle 8	
K 00+010	K 00+020			2.261		21.14	Julio 2025 a Origen	Según cartera topografica -Sello Glorieta Calle 8	
K 00+020	K 00+030			0.000		-	Julio 2025 a Origen	Según cartera topografica -Sello Glorieta Calle 8	
K 00+030	K 00+040			0.000		-	Julio 2025 a Origen	Según cartera topografica -Sello Glorieta Calle 8	
K 00+040	K 00+050			0.000		-	Julio 2025 a Origen	Según cartera topografica -Sello Glorieta Calle 8	
K 00+050	K 00+060			0.000		-	Julio 2025 a Origen	Según cartera topografica -Sello Glorieta Calle 8	
K 00+060	K 00+070			0.000		-	Julio 2025 a Origen	Según cartera topografica -Sello Glorieta Calle 8	
K 00+070	K 00+080			1.995		-	Julio 2025 a Origen	Según cartera topografica -Sello Glorieta Calle 8	
K 00+080	K 00+090			2.800		23.98	Julio 2025 a Origen	Según cartera topografica -Sello Glorieta Calle 8	
K 00+090	K 00+095			2.800		14.00	Julio 2025 a Origen	Según cartera topografica -Sello Glorieta Calle 8	
K 00+095	K 00+096			2.160		2.48	Julio 2025 a Origen	Según cartera topografica -Sello Glorieta Calle 8	
K 00+096	K 00+100			2.317		8.95	Julio 2025 a Origen	Según cartera topografica -Sello Glorieta Calle 8	
K 00+100	K 00+102			2.468		4.79	Julio 2025 a Origen	Según cartera topografica -Sello Glorieta Calle 8	
K 00+102	K 00+106			2.732		10.40	Julio 2025 a Origen	Según cartera topografica -Sello Glorieta Calle 8	
K 00+106	K 00+110			2.764		10.99	Julio 2025 a Origen	Según cartera topografica -Sello Glorieta Calle 8	
K 00+110	K 00+112			2.944		5.71	Julio 2025 a Origen	Según cartera topografica -Sello Glorieta Calle 8	
K 00+112	K 00+114			3.251		6.20	Julio 2025 a Origen	Según cartera topografica -Sello Glorieta Calle 8	
K 00+114	K 00+120			1.052		12.91	Julio 2025 a Origen	Según cartera topografica -Sello Glorieta Calle 8	
K 00+120	K 00+122			1.228		2.28	Julio 2025 a Origen	Según cartera topografica - Sello Glorieta Calle 8	
K 00+122	K 00+124			1.630		2.86	Julio 2025 a Origen	Según cartera topografica - Sello Glorieta Calle 8	
K 00+124	K 00+130			2.304		11.80	Julio 2025 a Origen	Según cartera topografica - Sello Glorieta Calle 8	
K 00+130	K 00+140			1.913		21.09	Julio 2025 a Origen	Según cartera topografica - Sello Glorieta Calle 8	
K 00+140	K 00+150			1.866		18.90	Julio 2025 a Origen	Según cartera topografica - Sello Glorieta Calle 8	
K 00+150	K 00+160			1.334		16.00	Julio 2025 a Origen	Según cartera topografica - Sello Glorieta Calle 8	
K 00+160	K 00+170			2.155		17.45	Julio 2025 a Origen	Según cartera topografica - Sello Glorieta Calle 8	
K 00+170	K 00+180			1.847		20.01	Julio 2025 a Origen	Según cartera topografica - Sello Glorieta Calle 8	
K 00+180	K 00+190			2.239		20.43	Julio 2025 a Origen	Según cartera topografica - Sello Glorieta Calle 8	
K 00+190	K 00+200			1.650		19.45	Julio 2025 a Origen	Según cartera topografica - Sello Glorieta Calle 8	
K 00+200	K 00+210			2.447		20.49	Julio 2025 a Origen	Según cartera topografica - Sello Glorieta Calle 8	
K 00+210	K 00+220			1.795		21.21	Julio 2025 a Origen	Según cartera topografica - Sello Glorieta Calle 8	
K 00+220	K 00+230			1.911		18.53	Julio 2025 a Origen	Según cartera topografica - Sello Glorieta Calle 8	
K 00+230	K 00+240			1.870		18.91	Julio 2025 a Origen	Según cartera topografica - Sello Glorieta Calle 8	
K 00+240	K 00+250			1.847		18.59	Julio 2025 a Origen	Según cartera topografica - Sello Glorieta Calle 8	
K 00+250	K 00+260			1.617		17.32	Julio 2025 a Origen	Según cartera topografica - Sello Glorieta Calle 8	

ITEM		DESCRIPCIÓN				UNIDAD	CANTIDAD ANTERIOR	EN ESTA ACTA	CANTIDAD ACUMULADA
220.1		Terraplenes				M3	316,662.40	281.00	316,943.40
KM INICIAL	KM FINAL	CARRIL	LONGITUD (m)	AREA (m2)	ESPESOR (m)	VOLUMEN (m3)	FECHA	DESCRIPCIÓN	
K 00+010	K 00+020			1.345		6.73	Julio 2025 a Origen	Según cartera topografica - Sello Acceso Sur Calle 8	
K 00+020	K 00+030			1.204		12.75	Julio 2025 a Origen	Según cartera topografica - Sello Acceso Sur Calle 8	
K 00+030	K 00+040			1.408		13.06	Julio 2025 a Origen	Según cartera topografica - Sello Acceso Sur Calle 8	
K 00+040	K 00+050			1.653		15.31	Julio 2025 a Origen	Según cartera topografica - Sello Acceso Sur Calle 8	
K 00+050	K 00+060			2.060		18.57	Julio 2025 a Origen	Según cartera topografica - Sello Acceso Sur Calle 8	
K 00+060	K 00+070			2.064		20.62	Julio 2025 a Origen	Según cartera topografica - Sello Acceso Sur Calle 8	
K 00+070	K 00+080			2.133		20.99	Julio 2025 a Origen	Según cartera topografica - Sello Acceso Sur Calle 8	
K 00+080	K 00+090			2.115		21.24	Julio 2025 a Origen	Según cartera topografica - Sello Acceso Sur Calle 8	
K 00+090	K 00+100			2.065		20.90	Julio 2025 a Origen	Según cartera topografica - Sello Acceso Sur Calle 8	
K 00+100	K 00+110			1.934		20.00	Julio 2025 a Origen	Según cartera topografica - Sello Acceso Sur Calle 8	
K 00+110	K 00+120			1.849		18.92	Julio 2025 a Origen	Según cartera topografica - Sello Acceso Sur Calle 8	
K 00+120	K 00+130			1.818		18.34	Julio 2025 a Origen	Según cartera topografica - Sello Acceso Sur Calle 8	
K 00+130	K 00+140			1.923		18.71	Julio 2025 a Origen	Según cartera topografica - Sello Acceso Sur Calle 8	
K 00+240	K 00+250			1.769		17.54	Julio 2025 a Origen	Según cartera topografica - Sello Acceso Sur Calle 8	
K 00+250	K 00+260			1.803		17.86	Julio 2025 a Origen	Según cartera topografica - Sello Acceso Sur Calle 8	
K 00+260	K 00+270			1.816		18.10	Julio 2025 a Origen	Según cartera topografica - Sello Acceso Sur Calle 8	
K 00+270	K 00+280			1.812		18.14	Julio 2025 a Origen	Según cartera topografica - Sello Acceso Sur Calle 8	
K 00+280	K 00+290			1.781		17.97	Julio 2025 a Origen	Según cartera topografica - Sello Acceso Sur Calle 8	
K 00+290	K 00+300			1.780		17.81	Julio 2025 a Origen	Según cartera topografica - Sello Acceso Sur Calle 8	
K 00+300	K 00+310			1.763		17.72	Julio 2025 a Origen	Según cartera topografica - Sello Acceso Sur Calle 8	
K 00+310	K 00+320			1.751		17.57	Julio 2025 a Origen	Según cartera topografica - Sello Acceso Sur Calle 8	
K 00+320	K 00+330			1.694		17.23	Julio 2025 a Origen	Según cartera topografica - Sello Acceso Sur Calle 8	
K 00+330	K 00+340			1.620		16.57	Julio 2025 a Origen	Según cartera topografica - Sello Acceso Sur Calle 8	
K 00+340	K 00+350			0.000		8.10	Julio 2025 a Origen	Según cartera topografica - Sello Acceso Sur Calle 8	
K 00+350	K 00+360			1.719		8.60	Julio 2025 a Origen	Según cartera topografica - Sello Acceso Sur Calle 8	
K 00+360	K 00+370			1.691		17.05	Julio 2025 a Origen	Según cartera topografica - Sello Acceso Sur Calle 8	
K 00+370	K 00+380			1.446		15.69	Julio 2025 a Origen	Según cartera topografica - Sello Acceso Sur Calle 8	
K 00+380	K 00+390			1.309		13.78	Julio 2025 a Origen	Según cartera topografica - Sello Acceso Sur Calle 8	
K 00+390	K 00+400			1.349		13.29	Julio 2025 a Origen	Según cartera topografica - Sello Acceso Sur Calle 8	
K 00+400	K 00+410			1.416		13.83	Julio 2025 a Origen	Según cartera topografica - Sello Acceso Sur Calle 8	
K 00+410	K 00+420			1.511		14.64	Julio 2025 a Origen	Según cartera topografica - Sello Acceso Sur Calle 8	
K 00+420	K 00+430			1.513		15.12	Julio 2025 a Origen	Según cartera topografica - Sello Acceso Sur Calle 8	
K 00+430	K 00+440			1.407		14.60	Julio 2025 a Origen	Según cartera topografica - Sello Acceso Sur Calle 8	
K 00+440	K 00+450			1.387		13.97	Julio 2025 a Origen	Según cartera topografica - Sello Acceso Sur Calle 8	
K 00+450	K 00+460			1.360		13.74	Julio 2025 a Origen	Según cartera topografica - Sello Acceso Sur Calle 8	
K 00+460	K 00+470			1.345		13.53	Julio 2025 a Origen	Según cartera topografica - Sello Acceso Sur Calle 8	
K 00+470	K 00+480			1.321		13.33	Julio 2025 a Origen	Según cartera topografica - Sello Acceso Sur Calle 8	
K 00+480	K 00+490			1.183		12.52	Julio 2025 a Origen	Según cartera topografica - Sello Acceso Sur Calle 8	
K 00+490	K 00+500			1.157		11.70	Julio 2025 a Origen	Según cartera topografica - Sello Acceso Sur Calle 8	
K 00+000	K 00+010			0.417		3.33	Julio 2025 a Origen	Según cartera topografica -Sello Sur Acceso glorieta calle 8	
K 00+010	K 00+020			0.547		4.82	Julio 2025 a Origen	Según cartera topografica -Sello Sur Acceso glorieta calle 8	
K 00+020	K 00+030			0.596		5.72	Julio 2025 a Origen	Según cartera topografica -Sello Sur Acceso glorieta calle 8	
K 00+030	K 00+040			0.524		5.60	Julio 2025 a Origen	Según cartera topografica -Sello Sur Acceso glorieta calle 8	
K 00+040	K 00+050			0.701		6.12	Julio 2025 a Origen	Según cartera topografica -Sello Sur Acceso glorieta calle 8	
K 00+050	K 00+060			0.886		7.94	Julio 2025 a Origen	Según cartera topografica -Sello Sur Acceso glorieta calle 8	
K 00+060	K 00+070			0.825		8.55	Julio 2025 a Origen	Según cartera topografica -Sello Sur Acceso glorieta calle 8	
K 00+070	K 00+080			0.966		8.95	Julio 2025 a Origen	Según cartera topografica -Sello Sur Acceso glorieta calle 8	
K 00+080	K 00+090			1.094		10.30	Julio 2025 a Origen	Según cartera topografica -Sello Sur Acceso glorieta calle 8	
K 00+090	K 00+100			0.936		10.15	Julio 2025 a Origen	Según cartera topografica -Sello Sur Acceso glorieta calle 8	
K 00+100	K 00+110			0.945		9.41	Julio 2025 a Origen	Según cartera topografica -Sello Sur Acceso glorieta calle 8	
K 00+110	K 00+120			0.850		8.98	Julio 2025 a Origen	Según cartera topografica -Sello Sur Acceso glorieta calle 8	
K 00+120	K 00+123			0.850		2.13	Julio 2025 a Origen	Según cartera topografica -Sello Sur Acceso glorieta calle 8	
K 00+040	K 00+050			0.807		7.78	Julio 2025 a Origen	Según cartera topografica -Sello Norte Acceso glorieta calle 8	
K 00+050	K 00+060			0.661		7.34	Julio 2025 a Origen	Según cartera topografica -Sello Norte Acceso glorieta calle 8	
K 00+060	K 00+070			0.551		6.06	Julio 2025 a Origen	Según cartera topografica -Sello Norte Acceso glorieta calle 8	
K 00+070	K 00+080			0.467		5.09	Julio 2025 a Origen	Según cartera topografica -Sello Norte Acceso glorieta calle 8	
K 00+080	K 00+090			0.351		4.09	Julio 2025 a Origen	Según cartera topografica -Sello Norte Acceso glorieta calle 8	
K 00+090	K 00+100			0.268		3.10	Julio 2025 a Origen	Según cartera topografica -Sello Norte Acceso glorieta calle 8	
K 00+100	K 00+110			0.330		2.99	Julio 2025 a Origen	Según cartera topografica -Sello Norte Acceso glorieta calle 8	
K 00+110	K 00+120			0.292		3.11	Julio 2025 a Origen	Según cartera topografica -Sello Norte Acceso glorieta calle 8	
K 00+120	K 00+130			0.284		2.88	Julio 2025 a Origen	Según cartera topografica -Sello Norte Acceso glorieta calle 8	
K 00+130	K 00+140			0.301		2.93	Julio 2025 a Origen	Según cartera topografica -Sello Norte Acceso glorieta calle 8	
K 00+140	K 00+150			0.220		2.61	Julio 2025 a Origen	Según cartera topografica -Sello Norte Acceso glorieta calle 8	
K 00+150	K 00+151			0.220		0.30	Julio 2025 a Origen	Según cartera topografica -Sello Norte Acceso glorieta calle 8	
K 00+140	K 00+150			0.519		3.03	Julio 2025 a Origen	Según cartera topografica - Sello cruce de cogua desaceleracion	
K 00+150	K 00+160			0.715		6.17	Julio 2025 a Origen	Según cartera topografica - Sello cruce de cogua desaceleracion	
K 00+160	K 00+170			0.918		8.17	Julio 2025 a Origen	Según cartera topografica - Sello cruce de cogua desaceleracion	
K 00+170	K 00+180			0.595		7.57	Julio 2025 a Origen	Según cartera topografica - Sello cruce de cogua desaceleracion	
K 00+180	K 00+190			0.511		5.53	Julio 2025 a Origen	Según cartera topografica - Sello cruce de cogua desaceleracion	
K 00+190	K 00+200			0.527		5.19	Julio 2025 a Origen	Según cartera topografica - Sello cruce de cogua desaceleracion	
K 00+045	K 00+050			0.408		1.91	Julio 2025 a Origen	Según cartera topografica - Sello cruce de cogua Aceleracion	
K 00+050	K 00+060			0.531		4.695	Julio 2025 a Origen	Según cartera topografica - Sello cruce de cogua Aceleracion	
K 00+060	K 00+070			0.645		5.88	Julio 2025 a Origen	Según cartera topografica - Sello cruce de cogua Aceleracion	
K 00+070	K 00+080			0.154		3.995	Julio 2025 a Origen	Según cartera topografica - Sello cruce de cogua Aceleracion	
K 00+080	K 00+090			0.896		5.25	Julio 2025 a Origen	Según cartera topografica - Sello cruce de cogua Aceleracion	
K 00+090	K 00+100			0.739		8.18	Julio 2025 a Origen	Según cartera topografica - Sello cruce de cogua Aceleracion	
K 00+100	K 00+110			0.631		6.85	Julio 2025 a Origen	Según cartera topografica - Sello cruce de cogua Aceleracion	
K 00+215	K 00+220			2.081		5.20	Julio 2025 a Origen	Según cartera topografica - Sello Desvio Zipaquira Nemocon	
K 00+220	K 00+225			1.729		9.53	Julio 2025 a Origen	Según cartera topografica - Sello Desvio Zipaquira Nemocon	
K 00+225	K 00+230			1.431		7.90	Julio 2025 a Origen	Según cartera topografica - Sello Desvio Zipaquira Nemocon	
K 00+230	K 00+235			1.273		6.76	Julio 2025 a Origen	Según cartera topografica - Sello Desvio Zipaquira Nemocon	
K 00+235	K 00+240			0.790		5.16	Julio 2025 a Origen	Según cartera topografica - Sello Desvio Zipaquira Nemocon	
K 00+240	K 00+245			1.341		5.33	Julio 2025 a Origen	Según cartera topografica - Sello Desvio Zipaquira Nemocon	
K 00+245	K 00+250			1.333		6.69	Julio 2025 a Origen	Según cartera topografica - Sello Desvio Zipaquira Nemocon	
K 00+250	K 00+255			1.418		6.88	Julio 2025 a Origen	Según cartera topografica - Sello Desvio Zipaquira Nemocon	
K 00+255	K 00+260			1.479		7.24	Julio 2025 a Origen	Según cartera topografica - Sello Desvio Zipaquira Nemocon	
K 00+260	K 00+265			1.542		7.55	Julio 2025 a Origen	Según cartera topografica - Sello Desvio Zipaquira Nemocon	
K 00+265	K 00+270			1.698		8.10	Julio 2025 a Origen	Según cartera topografica - Sello Desvio Zipaquira Nemocon	
K 00+270	K 00+275			1.751		8.62	Julio 2025 a Origen	Según cartera topografica - Sello Desvio Zipaquira Nemocon	
K 00+275	K 00+280			1.412		7.91	Julio 2025 a Origen	Según cartera topografica - Sello Desvio Zipaquira Nemocon	
K 00+280	K 00+285			1.008		6.05	Julio 2025 a Origen	Según cartera topografica - Sello Desvio Zipaquira Nemocon	
K 00+150	K 00+155			0.597		2.18	Julio 2025 a Origen	Según cartera topografica - Sello Desvio Nemocon Ubate	
K 00+155	K 00+160			0.775		3.43	Julio 2025 a Origen	Según cartera topografica - Sello Desvio Nemocon Ubate	
K 00+160	K 00+165			0.656		3.58	Julio 2025 a Origen	Según cartera topografica - Sello Desvio Nemocon Ubate	
K 00+165	K 00+170			0.653		3.27	Julio 2025 a Origen	Según cartera topografica - Sello Desvio Nemocon Ubate	
K 00+170	K 00+175			0.588		3.10	Julio 2025 a Origen	Según cartera topografica - Sello Desvio Nemocon Ubate	
K 00+175	K 00+180			0.549		2.84	Julio 2025 a Origen	Según cartera topografica - Sello Desvio Nemocon Ubate	
K 00+180	K 00+185			0.597		2.87	Julio 2025 a Origen	Según cartera topografica - Sello Desvio Nemocon Ubate	
K 00+185	K 00+190			0.610		3.02	Julio 2025 a Origen	Según cartera topografica - Sello Desvio Nemocon Ubate	
K 00+190	K 00+195			0.606		3.04	Julio 2025 a Origen	Según cartera topografica - Sello Desvio Nemocon Ubate	
K 00+195	K 00+200			0.500		2.77	Julio 2025 a Origen	Según cartera topografica - Sello Desvio Nemocon Ubate	

ITEM		DESCRIPCIÓN				UNIDAD	CANTIDAD ANTERIOR	EN ESTA ACTA	CANTIDAD ACUMULADA
220.1		Terraplenes				M3	316,662.40	281.00	316,943.40
KM INICIAL	KM FINAL	CARRIL	LONGITUD (m)	AREA (m2)	ESPESOR (m)	VOLUMEN (m3)	FECHA	DESCRIPCIÓN	
K 00+200	K 00+205			0.310		2.03	Julio 2025 a Origen	Según cartera topografica - Sello Desvio Nemocon Ubate	
K 00+205	K 00+210			0.110		1.05	Julio 2025 a Origen	Según cartera topografica - Sello Desvio Nemocon Ubate	
K 00+210	K 00+215			0.000		0.28	Julio 2025 a Origen	Según cartera topografica - Sello Desvio Nemocon Ubate	
K 00+145	K 00+150			1.292		5.75	Julio 2025 a Origen	Según cartera topografica - Sello Desvio Bogota Ubate	
K 00+150	K 00+155			1.130		6.06	Julio 2025 a Origen	Según cartera topografica - Sello Desvio Bogota Ubate	
K 00+155	K 00+160			1.037		5.42	Julio 2025 a Origen	Según cartera topografica - Sello Desvio Bogota Ubate	
K 00+160	K 00+165			0.978		5.04	Julio 2025 a Origen	Según cartera topografica - Sello Desvio Bogota Ubate	
K 00+165	K 00+170			0.000		2.45	Julio 2025 a Origen	Según cartera topografica - Sello Desvio Bogota Ubate	
K 00+170	K 00+175			0.000		-	Julio 2025 a Origen	Según cartera topografica - Sello Desvio Bogota Ubate	
K 00+175	K 00+180			0.000		-	Julio 2025 a Origen	Según cartera topografica - Sello Desvio Bogota Ubate	
K 00+180	K 00+185			0.957		2.39	Julio 2025 a Origen	Según cartera topografica - Sello Desvio Bogota Ubate	
K 00+185	K 00+190			0.994		4.88	Julio 2025 a Origen	Según cartera topografica - Sello Desvio Bogota Ubate	
K 00+190	K 00+195			1.038		5.08	Julio 2025 a Origen	Según cartera topografica - Sello Desvio Bogota Ubate	
K 00+195	K 00+200			1.052		5.23	Julio 2025 a Origen	Según cartera topografica - Sello Desvio Bogota Ubate	
K 00+200	K 00+205			1.059		5.28	Julio 2025 a Origen	Según cartera topografica - Sello Desvio Bogota Ubate	
K 00+205	K 00+210			1.096		5.39	Julio 2025 a Origen	Según cartera topografica - Sello Desvio Bogota Ubate	
K 00+060	K 00+070						Julio 2025 a Origen	Según cartera topografica -Sello Susagua Tramo 2	
K 00+070	K 00+080						Julio 2025 a Origen	Según cartera topografica -Sello Susagua Tramo 2	
K 00+080	K 00+090						Julio 2025 a Origen	Según cartera topografica -Sello Susagua Tramo 2	
K 00+090	K 00+100						Julio 2025 a Origen	Según cartera topografica -Sello Susagua Tramo 2	
K 00+100	K 00+105			1.617		4.04	Julio 2025 a Origen	Según cartera topografica -Sello Susagua Tramo 2	
K 00+105	K 00+110			2.336		9.88	Julio 2025 a Origen	Según cartera topografica -Sello Susagua Tramo 2	
K 00+110	K 00+115			3.018		13.39	Julio 2025 a Origen	Según cartera topografica -Sello Susagua Tramo 2	
K 00+115	K 00+120			2.878		14.74	Julio 2025 a Origen	Según cartera topografica -Sello Susagua Tramo 2	
K 00+120	K 00+125			1.965		12.11	Julio 2025 a Origen	Según cartera topografica -Sello Susagua Tramo 2	
K 00+125	K 00+130			0.929		7.24	Julio 2025 a Origen	Según cartera topografica -Sello Susagua Tramo 2	
K 00+130	K 00+135			0.000		-	Julio 2025 a Origen	Según cartera topografica -Sello Susagua Tramo 2	
K 00+135	K 00+140			0.776		-	Julio 2025 a Origen	Según cartera topografica -Sello Susagua Tramo 2	
K 00+140	K 00+145			1.565		5.85	Julio 2025 a Origen	Según cartera topografica -Sello Susagua Tramo 2	
K 00+145	K 00+150			1.131		6.74	Julio 2025 a Origen	Según cartera topografica -Sello Susagua Tramo 2	
K 00+150	K 00+155			1.338		6.17	Julio 2025 a Origen	Según cartera topografica -Sello Susagua Tramo 2	
K 00+155	K 00+160			1.817		7.89	Julio 2025 a Origen	Según cartera topografica -Sello Susagua Tramo 2	
K 00+160	K 00+165			1.936		9.38	Julio 2025 a Origen	Según cartera topografica -Sello Susagua Tramo 2	
K 00+165	K 00+170			1.302		8.10	Julio 2025 a Origen	Según cartera topografica -Sello Susagua Tramo 2	
K 00+170	K 00+175			1.200		6.26	Julio 2025 a Origen	Según cartera topografica -Sello Susagua Tramo 2	
K 00+100	K 00+110			1.229		12.06	Julio 2025 a Origen	Según cartera topografica -Sello Acceso conectante Cr 36 Paso Ancho	
K 00+110	K 00+120			0.932		10.81	Julio 2025 a Origen	Según cartera topografica -Sello Acceso conectante Cr 36 Paso Ancho	
K 00+120	K 00+130			0.429		6.81	Julio 2025 a Origen	Según cartera topografica -Sello Acceso conectante Cr 36 Paso Ancho	
K 00+130	K 00+140			0.262		3.46	Julio 2025 a Origen	Según cartera topografica -Sello Acceso conectante Cr 36 Paso Ancho	
K 00+140	K 00+150			0.152		2.07	Julio 2025 a Origen	Según cartera topografica -Sello Acceso conectante Cr 36 Paso Ancho	
K 00+150	K 00+160			0.148		1.50	Julio 2025 a Origen	Según cartera topografica -Sello Acceso conectante Cr 36 Paso Ancho Fresado como terraplen	
K 00+025	K 00+030			0.412		1.90	Julio 2025 a Origen	Según cartera topografica -Sello Salida Suroccidental San Gabriel Fresado como terraplen	
K 00+030	K 00+035			0.410		2.06	Julio 2025 a Origen	Según cartera topografica -Sello Salida Suroccidental San Gabriel Fresado como terraplen	
K 00+035	K 00+040			0.455		2.16	Julio 2025 a Origen	Según cartera topografica -Sello Salida Suroccidental San Gabriel Fresado como terraplen	
K 00+040	K 00+045			0.414		2.17	Julio 2025 a Origen	Según cartera topografica -Sello Salida Suroccidental San Gabriel Fresado como terraplen	
K 00+045	K 00+050			0.352		1.92	Julio 2025 a Origen	Según cartera topografica -Sello Salida Suroccidental San Gabriel Fresado como terraplen	
K 00+050	K 00+055			0.511		2.16	Julio 2025 a Origen	Según cartera topografica -Sello Salida Suroccidental San Gabriel Fresado como terraplen	
K 00+015	K 00+020			0.261		1.19	Julio 2025 a Origen	Según cartera topografica -Sello Acceso cruce de cogua eje salida via existente Fresado como terraplen	
K 00+020	K 00+025			0.383		1.61	Julio 2025 a Origen	Según cartera topografica -Sello Acceso cruce de cogua eje salida via existente Fresado como terraplen	
K 00+025	K 00+030			0.605		2.47	Julio 2025 a Origen	Según cartera topografica -Sello Acceso cruce de cogua eje salida via existente Fresado como terraplen	
K 00+030	K 00+035			0.774		3.45	Julio 2025 a Origen	Según cartera topografica -Sello Acceso cruce de cogua eje salida via existente Fresado como terraplen	
K 00+035	K 00+040			0.818		3.98	Julio 2025 a Origen	Según cartera topografica -Sello Acceso cruce de cogua eje salida via existente Fresado como terraplen	
K 00+040	K 00+045			0.843		4.15	Julio 2025 a Origen	Según cartera topografica -Sello Acceso cruce de cogua eje salida via existente Fresado como terraplen	
K 00+045	K 00+050			0.889		4.33	Julio 2025 a Origen	Según cartera topografica -Sello Acceso cruce de cogua eje salida via existente Fresado como terraplen	
K 00+050	K 00+055			1.049		4.85	Julio 2025 a Origen	Según cartera topografica -Sello Acceso cruce de cogua eje salida via existente Fresado como terraplen	
K 00+055	K 00+060			1.132		5.45	Julio 2025 a Origen	Según cartera topografica -Sello Acceso cruce de cogua eje salida via existente Fresado como terraplen	
K 00+060	K 00+065			1.102		5.59	Julio 2025 a Origen	Según cartera topografica -Sello Acceso cruce de cogua eje salida via existente Fresado como terraplen	
K 00+065	K 00+070			1.123		5.56	Julio 2025 a Origen	Según cartera topografica -Sello Acceso cruce de cogua eje salida via existente Fresado como terraplen	
K 00+070	K 00+075			1.112		5.59	Julio 2025 a Origen	Según cartera topografica -Sello Acceso cruce de cogua eje salida via existente Fresado como terraplen	
K 00+075	K 00+080			0.819		4.83	Julio 2025 a Origen	Según cartera topografica -Sello Acceso cruce de cogua eje salida via existente Fresado como terraplen	
K 00+080	K 00+085			0.450		3.17	Julio 2025 a Origen	Según cartera topografica -Sello Acceso cruce de cogua eje salida via existente Fresado como terraplen	
K 00+085	K 00+090			0.214		1.66	Julio 2025 a Origen	Según cartera topografica -Sello Acceso cruce de cogua eje salida via existente Fresado como terraplen	
K 00+090	K 00+095			0.044		0.65	Julio 2025 a Origen	Según cartera topografica -Sello Acceso cruce de cogua eje salida via existente Fresado como terraplen	
K 00+045	K 00+050			1.113		4.43	Julio 2025 a Origen	Según cartera topografica -Sello Acceso cruce de cogua eje entrada via existente Fresado como terraplen	
K 00+050	K 00+055			0.867		4.95	Julio 2025 a Origen	Según cartera topografica -Sello Acceso cruce de cogua eje entrada via existente Fresado como terraplen	
K 00+055	K 00+060			0.727		3.99	Julio 2025 a Origen	Según cartera topografica -Sello Acceso cruce de cogua eje entrada via existente Fresado como terraplen	
K 00+100	K 00+105			1.352		3.94	Julio 2025 a Origen	Según cartera topografica -Sello Tramo 1 - 2 viga susagua en glorieta	
K 00+105	K 00+110			2.049		8.50	Julio 2025 a Origen	Según cartera topografica -Sello Tramo 1 - 2 viga susagua en glorieta	
K 00+110	K 00+115			1.474		8.81	Julio 2025 a Origen	Según cartera topografica -Sello Tramo 1 - 2 viga susagua en glorieta	
K 00+115	K 00+120			1.159		6.58	Julio 2025 a Origen	Según cartera topografica -Sello Tramo 1 - 2 viga susagua en glorieta	
K 00+120	K 00+125			0.883		5.11	Julio 2025 a Origen	Según cartera topografica -Sello Tramo 1 - 2 viga susagua en glorieta	
K 00+125	K 00+130			1.061		4.86	Julio 2025 a Origen	Según cartera topografica -Sello Tramo 1 - 2 viga susagua en glorieta	
K 00+130	K 00+135			1.238		5.75	Julio 2025 a Origen	Según cartera topografica -Sello Tramo 1 - 2 viga susagua en glorieta	
K 00+135	K 00+140			1.244		6.21	Julio 2025 a Origen	Según cartera topografica -Sello Tramo 1 - 2 viga susagua en glorieta	
K 00+140	K 00+145			2.268		8.78	Julio 2025 a Origen	Según cartera topografica -Sello Tramo 1 - 2 viga susagua en glorieta	
K 00+145	K 00+150			2.220		11.22	Julio 2025 a Origen	Según cartera topografica -Sello Tramo 1 - 2 viga susagua en glorieta	
K 00+150	K 00+155			1.555		9.44	Julio 2025 a Origen	Según cartera topografica -Sello Tramo 1 - 2 viga susagua en glorieta	
K 00+155	K 00+160			1.063		6.55	Julio 2025 a Origen	Según cartera topografica -Sello Tramo 1 - 2 viga susagua en glorieta	
K 00+160	K 00+165			0.403		3.67	Julio 2025 a Origen	Según cartera topografica -Sello Tramo 1 - 2 viga susagua en glorieta	
K 00+165	K 00+168			0.403		1.21	Julio 2025 a Origen	Según cartera topografica -Sello Tramo 1 - 2 viga susagua en glorieta	
K 00+055	K 00+060			0.249		0.94	Julio 2025 a Origen	Según cartera topografica -Sello conformacion de fresado Oriental Bahia calle 8	
K 00+060	K 00+065			0.000		-	Julio 2025 a Origen	Según cartera topografica -Sello conformacion de fresado Oriental Bahia calle 8	
K 00+065	K 00+070			0.000		-	Julio 2025 a Origen	Según cartera topografica -Sello conformacion de fresado Oriental Bahia calle 8	
K 00+070	K 00+075			0.000		-	Julio 2025 a Origen	Según cartera topografica -Sello conformacion de fresado Oriental Bahia calle 8	
K 00+075	K 00+080			0.000		-	Julio 2025 a Origen	Según cartera topografica -Sello conformacion de fresado Oriental Bahia calle 8	
K 00+080	K 00+085			0.076		-	Julio 2025 a Origen	Según cartera topografica -Sello conformacion de fresado Oriental Bahia calle 8	
K 00+085	K 00+087			0.076		0.16	Julio 2025 a Origen	Según cartera topografica -Sello conformacion de fresado Oriental Bahia calle 8	
K 00+004	K 00+006			0.902		1.88	Julio 2025 a Origen	Según cartera topografica -Sello Urbanismo Glorieta Calle 8 Avecolombiana Rampa 2	
K 00+006	K 00+008			1.152		2.05	Julio 2025 a Origen	Según cartera topografica -Sello Urbanismo Glorieta Calle 8 Avecolombiana Rampa 2	
K 00+008	K 00+010			1.374		2.53	Julio 2025 a Origen	Según cartera topografica -Sello Urbanismo Glorieta Calle 8 Avecolombiana Rampa 2	
K 00+010	K 00+012			1.562		2.94	Julio 2025 a Origen	Según cartera topografica -Sello Urbanismo Glorieta Calle 8 Avecolombiana Rampa 2	
K 00+012	K 00+014			1.288		2.85	Julio 2025 a Origen	Según cartera topografica -Sello Urbanismo Glorieta Calle 8 Avecolombiana Rampa 2	
K 00+014	K 00+016			1.259		2.55	Julio 2025 a Origen	Según cartera topografica -Sello Urbanismo Glorieta Calle 8 Avecolombiana Rampa 2	
K 00+016	K 00+018			1.192		2.45	Julio 2025 a Origen	Según cartera topografica -Sello Urbanismo Glorieta Calle 8 Avecolombiana Rampa 2	
K 00+018	K 00+020			1.056		2.25	Julio 2025 a Origen	Según cartera topografica -Sello Urbanismo Glorieta Calle 8 Avecolombiana Rampa 2	
K 00+020	K 00+022			1.074		2.13	Julio 2025 a Origen	Según cartera topografica -Sello Urbanismo Glorieta Calle 8 Avecolombiana Rampa 2	
K 00+022	K 00+024			1.072		2.15	Julio 2025 a Origen	Según cartera topografica -Sello Urbanismo Glorieta Calle 8 Avecolombiana Rampa 2	
K 00+024	K 00+026			1.070		2.14	Julio 2025 a Origen	Según cartera topografica -Sello Urbanismo Glorieta Calle 8 Avecolombiana Rampa 2	
K 00+026	K 00+028			1.113		2.18	Julio 2025 a Origen	Según cartera topografica -Sello Urbanismo Glorieta Calle 8 Avecolombiana Rampa 2	
K 00+028	K 00+030			0.766		1.88	Julio 2025 a Origen	Según cartera topografica -Sello Urbanismo Glorieta Calle 8 Avecolombiana Rampa 2	

ITEM		DESCRIPCIÓN				UNIDAD	CANTIDAD ANTERIOR	EN ESTA ACTA	CANTIDAD ACUMULADA
220.1		Terraplenes				M3	316,662.40	281.00	316,943.40
KM INICIAL	KM FINAL	CARRIL	LONGITUD (m)	AREA (m2)	ESPESOR (m)	VOLUMEN (m3)	FECHA	DESCRIPCIÓN	
K 00+030	K 00+032			0.753		1.52	Julio 2025 a Origen	Según cartera topografica -Sello Urbanismo Glorieta Calle 8 Avecolombiana Rampa 2	
K 00+032	K 00+034			0.801		1.55	Julio 2025 a Origen	Según cartera topografica -Sello Urbanismo Glorieta Calle 8 Avecolombiana Rampa 2	
K 00+034	K 00+036			0.736		1.54	Julio 2025 a Origen	Según cartera topografica -Sello Urbanismo Glorieta Calle 8 Avecolombiana Rampa 2	
K 00+036	K 00+038			0.802		1.54	Julio 2025 a Origen	Según cartera topografica -Sello Urbanismo Glorieta Calle 8 Avecolombiana Rampa 2	
K 00+038	K 00+040			0.942		1.74	Julio 2025 a Origen	Según cartera topografica -Sello Urbanismo Glorieta Calle 8 Avecolombiana Rampa 2	
K 00+040	K 00+042			0.916		1.86	Julio 2025 a Origen	Según cartera topografica -Sello Urbanismo Glorieta Calle 8 Avecolombiana Rampa 2	
K 00+042	K 00+044			0.796		1.71	Julio 2025 a Origen	Según cartera topografica -Sello Urbanismo Glorieta Calle 8 Avecolombiana Rampa 2	
K 00+044	K 00+046			0.661		1.46	Julio 2025 a Origen	Según cartera topografica -Sello Urbanismo Glorieta Calle 8 Avecolombiana Rampa 2	
K 00+046	K 00+048			0.650		1.31	Julio 2025 a Origen	Según cartera topografica -Sello Urbanismo Glorieta Calle 8 Avecolombiana Rampa 2	
K 00+048	K 00+050			0.616		1.27	Julio 2025 a Origen	Según cartera topografica -Sello Urbanismo Glorieta Calle 8 Avecolombiana Rampa 2	
K 00+050	K 00+052			0.700		1.32	Julio 2025 a Origen	Según cartera topografica -Sello Urbanismo Glorieta Calle 8 Avecolombiana Rampa 2	
K 00+052	K 00+054			0.756		1.46	Julio 2025 a Origen	Según cartera topografica -Sello Urbanismo Glorieta Calle 8 Avecolombiana Rampa 2	
K 00+054	K 00+056			0.872		1.63	Julio 2025 a Origen	Según cartera topografica -Sello Urbanismo Glorieta Calle 8 Avecolombiana Rampa 2	
K 00+056	K 00+058			0.907		1.78	Julio 2025 a Origen	Según cartera topografica -Sello Urbanismo Glorieta Calle 8 Avecolombiana Rampa 2	
K 00+058	K 00+060			0.669		1.58	Julio 2025 a Origen	Según cartera topografica -Sello Urbanismo Glorieta Calle 8 Avecolombiana Rampa 2	
K5+500	K5+600	E	100.00	1.15	0.10	11.50	1/12/2022	Construcción vía - Conformación cuneta	
K4+880	K4+980	E	100.00	1.15	0.10	11.50	6/12/2022	Construcción vía - Conformación cuneta	
K5+350	K5+450	E	100.00	1.15	0.10	11.50	5/12/2022	Construcción vía - Conformación cuneta	
K4+980	K5+100	E	120.00	1.15	0.10	13.80	9/12/2022	Construcción vía - Conformación cuneta	
K5+100	K5+220	E	120.00	1.15	0.10	13.80	12/12/2022	Construcción vía - Conformación cuneta	
K5+220	K5+260	E	40.00	1.15	0.10	4.60	14/12/2022	Construcción vía - Conformación cuneta	
K4+840	K4+920	E	80.00	1.15	0.10	9.20	3/01/2023	Construcción vía - Conformación cuneta	
K4+790	K4+840	E	50.00	1.15	0.10	5.75	4/01/2023	Construcción vía - Conformación cuneta	
K4+751	K4+760	E	10.00	1.15	0.10	1.15	5/01/2023	Construcción vía - Conformación cuneta	
K5+741	K5+750	E	9.00	2.40	1.10	23.76	13/01/2023	Construcción vía - Conformación aleta obra 44	
K5+600	K5+710	E	110.00	1.15	0.10	12.65	5/12/2022	Construcción vía - Conformación cuneta	
K5+450	K5+500	E	50.00	1.15	0.10	5.75	3/12/2022	Construcción vía - Conformación cuneta	
K4+600	K4+750	E	150.00	1.15	0.10	17.25	5/01/2023	Construcción vía - Conformación cuneta	
K4+380	K4+450	E	70.00	1.15	0.10	8.05	7/01/2023	Construcción vía - Conformación cuneta	
K4+450	K4+600	E	150.00	1.15	0.10	17.25	6/01/2023	Construcción vía - Conformación cuneta	
K4+360	K4+380	E	20.00	1.15	0.10	2.30	10/01/2023	Construcción vía - Conformación cuneta	
K3+880	K4+0	E	120.00	1.15	0.10	13.80	13/01/2023	Construcción vía - Conformación cuneta	
K3+570	K3+700	E	130.00	1.15	0.10	14.95	18/01/2023	Construcción vía - Conformación cuneta	
K3+700	K3+830	E	130.00	1.15	0.10	14.95	19/01/2023	Construcción vía - Conformación cuneta	
K4+200	K4+360	E	160.00	1.15	0.10	18.40	20/01/2023	Construcción vía - Conformación cuneta	
K4+100	K4+180	E	80.00	1.15	0.10	9.20	25/01/2023	Construcción vía - Conformación cuneta	
K0+188.5	K0+216	E	27.50	1.15	0.10	3.16	14/12/2022	Construcción vía - Conformación cuneta retorno 5+300	
K6+237	K6+246	E	9.00	2.50	0.80	18.00	19/12/2022	Construcción vía - Relleno en aletas obra 48	
K6+294	K6+303	E	9.00	3.00	1.00	27.00	19/12/2022	Construcción vía - Relleno en aletas obra 49	
K4+471	K4+480	E	9.00	3.00	1.20	32.40	3/01/2023	Construcción vía - Relleno para piedra pegada a obra 32a Encole	
K0+245	K0+250	E	5.00	3.65	0.10	1.83	16/12/2022	Construcción vía - Relleno en aletas obra 51	
K3+476	K3+476	E	9.00	3.50	2.30	72.45	14/12/2022	Construcción obra No. 25 (Relleno cabezal)	
K5+888	K5+896	E	8.00	27.00	0.60	129.60	7/12/2022	Construcción Obra No. 45 (acceso)	
K3+395	K3+395	E	9.00	3.00	2.50	67.50	12/12/2022	Construccion obra No. 24 (adecuado sobre aleta)	
K6+119	K6+128	E	9.00	2.00	1.30	23.40	21/12/2022	Construcción vía - Relleno en aletas obra 47	
K3+390	K3+398	E	8.000	1.150	0.100	0.92	1/02/2023	Construcción vía - Conformación cuneta	
K3+400	K3+500	E	100.000	1.150	0.100	11.50	1/02/2023	Construcción vía - Conformación cuneta	
K3+380	K3+400	E	20.000	1.150	0.100	2.30	8/02/2023	Construcción vía - Conformación cuneta	
K4+130	K4+136.9	E	6.900	1.300	0.100	0.90	30/01/2023	Construcción vía - Para cuneta en descole obra 31	
K3+500	K3+570	E	70.000	1.150	0.100	8.05	31/01/2023	Construcción vía - Conformación cuneta	
K3+890	K3+900.6	E	10.600	1.400	0.100	1.48	28/01/2023	Construcción vía - Para cuneta en descole obra 29	
K0+80	K0+180	E	100.000	1.150	0.100	11.50	11/02/2023	Construcción vía - Conformación cuneta Retorno del 4+200	
K0+180	K0+240	E	60.000	1.150	0.100	6.90	14/02/2023	Construcción vía - Conformación cuneta Retorno 4+200	
K0+250	K0+345	I	95.000	1.150	0.100	10.93	20/02/2023	Construcción vía - Conformación cuneta conectante sur	
K 00+200	K 00+250	I	50.000	1.150	0.100	5.75	21/02/2023	Construcción vía - Conformación cuneta conectante sur	
K0+100	K0+200	I	100.000	1.150	0.100	11.50	24/02/2023	Construcción vía - Conformación cuneta conectante sur	
K2+150	K2+250	D	100.000	1.150	0.200	23.00	14/03/2023	Construcción vía - Conformación cuneta	
K2+250	K2+260	D	10.000	1.150	0.100	1.15	16/03/2023	Construcción vía - Conformación cuneta	
K2+220	K2+260	I	40.000	1.150	0.100	4.60	23/03/2023	Construcción vía - Conformación cuneta	
K2+80	K2+150	D	70.000	1.150	0.200	16.10	4/03/2023	Construcción vía - Conformación cuneta	
K2+20	K2+80	D	60.000	1.150	0.200	13.80	9/03/2023	Construcción vía - Conformación cuneta	
K4+475	K4+475	E	10.000	3.850	0.200	7.70	13/03/2023	Construccion Obra No. 32a (para piedra pegada - protección de escorrentía descole	
K4+675.5	K4+685.3	E	4.800	4.320	0.300	6.22	9/03/2023	Construcción vía - Conformación para piedra pegada Obra 34	
K0+400	K0+500	I	100.000	1.150	0.100	11.50	3/03/2023	Construcción vía - Conformación cuneta conectante sur	
K0+355	K0+400	I	45.000	1.150	0.100	5.18	27/02/2023	Construcción vía - Conformación cuneta conectante sur	
K0+450	K0+500	D	50.000	1.150	0.200	11.50	16/03/2023	Construcción vía - Conformación cuneta conectante sur	
K3+593	K3+593	I	12.600	13.700	0.600	103.57	17/04/2023	Construccion acceso costado izquierdo	
K3+800	K3+800	I	8.500	13.000	0.250	27.63	17/04/2023	Construccion acceso costado izquierdo	
K3+300	K3+380	D	80.000	1.150	0.200	18.40	19/04/2023	Construcción vía - Conformación cuneta	
K3+430	K3+442	E	12.000	11.000	0.300	39.60	14/04/2023	Construccion accesso predial	
K3+675	K3+675	E	9.000	7.500	0.200	13.50	10/04/2023	Construcción obra No. 28 (para proteccion de escorrentia)	
K3+829	K3+829	E	7.500	5.600	0.100	4.20	4/04/2023	Construcción obra No. 29 (para proteccion de escorrentia)	
K3+395	K3+395	E	9.000	4.600	0.200	8.28	22/04/2023	Construccion obra No. 24 (para protección escorrentía)	
K3+476	K3+476	E	9.000	4.600	0.200	8.28	21/04/2023	Construccion Obra No. 25 (para proteccion escorrentia)	
K0+350	K0+440	D	90.000	1.150	0.100	10.35	30/03/2023	Construccion conectante sur Glorieta Ave colombiana - Conformación cuneta	
K0+240	K0+250	E	11.300	11.600	0.600	78.65	12/04/2023	Adecuacion para zona de traslado de agua potable y gas calle 8	
K0+240	K0+250	E	13.000	6.000	0.400	31.20	15/04/2023	Desvio Etapa 1 la Paz a barandillas Parlelo a calle 8 sobre glorieta Ave Colombiana unica capa	
K0+180	K0+190	E	56.000	11.300	0.130	82.26	3/04/2023	Colocación de fresado para desvio Etapa 1 la Paz a barandillas paralelo a calle 8 primera capa	
K0+240	K0+250	E	11.300	11.600	0.400	52.43	5/04/2023	Construcción desvio Etapa 1 la Paz a barandillas paralelo calle 8	
K0+170	K0+170	E	56.000	11.340	0.150	95.26	30/03/2023	Colocación de fresado para desvio Etapa 1 la Paz a barandillas paralelo calle 8 segunda capa	
K0+240	K0+250	E	6.000	13.000	0.400	31.20	18/04/2023	Construccion isleta ave colombiana desvio calle 8 Traslado de redes	
K0+30	K0+120	E	90.000	1.150	0.200	20.70	13/04/2023	Construcción conectante norte glorieta Ave - Conformación cuneta	
K0+190	K0+310	I	120.000	1.150	0.200	27.60	25/04/2023	Construcción vía - Conformación cuneta conectante norte	
K3+641	K3+641	E	14.500	6.400	0.200	18.56	11/04/2023	Construcción obra No. 27 (para proteccion de escorrentia)	
K4+770	K4+778	E	12.000	0.800	0.300	2.88	26/04/2023	Para tuberia 16" en cruce de Cogua	
K1+700	K1+800	D	100.000	1.150	0.200	23.00	13/05/2023	Construcción vía - Conformación cunetas	
K1+500	K1+550	D	50.000	1.150	0.200	11.50	16/05/2023	Construcción vía - Conformación cunetas	
K1+550	K1+600	D	50.000	1.150	0.200	11.50	15/05/2023	Construcción vía - Conformación cunetas	
K1+800	K1+900	D	100.000	1.150	0.200	23.00	15/05/2023	Construcción vía - Conformación cunetas	
K3+430	K3+442	E	12.000	11.000	0.090	11.88	28/04/2023	Acceso predial conformacion de fresado proveniente de 90 grados	
K3+593	K3+605	E	12.000	13.000	0.080	12.48	28/04/2023	Acceso predial conformacion de fresado proveniente de 90 grados	
K3+800	K3+808.5	E	8.500	13.000	0.090	9.95	28/04/2023	Acceso predial conformacion de fresado proveniente de 90 grados	
K5+154	K5+154	E	15.000	4.500	0.200	13.50	12/05/2023	Construcción Obra 38 - Conformación para piedra pegada(Escorrentia)	
K5+218	K5+218	E	9.000	5.000	0.200	9.00	2/05/2023	Construcciónobra 39 - Conformación para piedra pegada (Escorrentia)	
K4+951	K4+951	E	10.000	3.500	0.200	7.00	6/05/2023	Construcción Obra 36 - Conformación para piedra pegada (Escorrentia)	
K1+68.76	K1+68.76	E	15.000	6.000	0.200	18.00	15/05/2023	Construcción Obra 6 - Conformación piedra pegada (Escorrentia)	
K1+119.96	K1+119.96	E	10.000	4.500	0.200	9.00	12/05/2023	Construcción Obra 7 - Conformación piedra pegada (Escorrentia)	
K1+299	K1+299	E	11.500	5.000	0.200	11.50	10/05/2023	Construcción obra No. 8 (conformación piedra pegada proteccion escorrentia)	
K5+289	K5+289	E	10.000	4.000	0.200	8.00	28/04/2023	Construccion obra No. 40 (para ciclopeo protección escorrentia)	
K0+140	K 00+190	I	50.000	1.150	0.200	11.50	5/05/2023	Construcción vía - Conformación cuneta conectante norte	
K2+413	K2+413	E	0.800	6.300	1.200	6.05	19/05/2023	Construccion obra 16 (llenos cabezal)	
K2+413	K2+413	E	10.000	2.500	0.200	5.00	23/05/2023	Construcción obra No. 16 (para piedra pegada proteccion de escorrentia)	
K1+508	K1+508	E	10.000	3.500	0.200	7.00	9/05/2023	Construcción obra No. 10 (conformación piedra pegada proteccion de escorrentia)	
K1+350	K1+430	D	80.000	1.150	0.200	18.40	9/06/2023	Construcción via - conformación cunetas	
K1+430	K1+500	D	70.000	1.150	0.200	16.10	24/06/2023	Construcción via - conformación cunetas	
K1+50	K1+150	D	100.000	1.150	0.200	23.00	1/06/2023	Construcción vía - Conformación cunetas	

ITEM		DESCRIPCIÓN				UNIDAD	CANTIDAD ANTERIOR	EN ESTA ACTA	CANTIDAD ACUMULADA
220.1		Terraplenes				M3	316,662.40	281.00	316,943.40
KM INICIAL	KM FINAL	CARRIL	LONGITUD (m)	AREA (m2)	ESPESOR (m)	VOLUMEN (m3)	FECHA	DESCRIPCIÓN	
K2+0	K2+0	E	45.000	6.000	0.100	27.00	2/06/2023	Mantenimiento San Gabriel (K0+055 a K0+100) extendida de fresado	
K1+150	K1+300	D	150.000	1.150	0.200	34.50	5/06/2023	Construcción vía - Conformación cunetas	
K2+750	K2+750	D	50.000	5.000	0.150	37.50	29/05/2023	Mantenimiento desvío calle 8 Ave Carril derecho (Actividad)	
K1+900	K2+0	D	100.000	1.150	0.200	23.00	30/05/2023	Construcción vía - Conformación cunetas	
K2+750	K2+750	I	50.000	6.000	0.150	45.00	30/05/2023	Mantenimiento desvío calle 8 Ave Carril izquierdo (Actividad)	
K 01+866	K 01+866	E	12.600	1.600	0.200	4.03	22/06/2023	Construcción obra 13 - descole	
K1+658	K1+658	E	10.000	5.000	0.200	10.00	10/06/2023	Construcción obra No. 11 (conformación para piedra pegada)	
K1+658	K1+658	E	6.000	1.600	0.200	1.92	21/06/2023	Conformación descole obra No. 11 para cuneta	
K1+772	K1+772	E	10.000	4.500	0.200	9.00	10/06/2023	Construcción obra No. 12 (conformación para piedra pegada)	
K1+772	K1+772	E	15.900	1.600	0.200	5.09	21/06/2023	Conformación descole obra No. 12 para cuneta	
K1+420	K1+420	E	10.000	4.200	0.200	8.40	13/06/2023	Construcción obra No. 9 (conformación para piedra pegada)	
K 02+750	K 02+750	E	50.00	11.00	0.15	82.50	27/06/2023	Mantenimiento desvio calle 8	
K2+0	K2+0	E				42.00	1/06/2023	Mantenimiento Cruce San Gabriel	
K2+0	K2+0	E				70.00	2/06/2023	Mantenimiento San Gabriel (K0+055 a K0+100) con piedra sello	
K5+577	K5+577	E	15.800	5.800	0.200	18.33	28/06/2023	Construcción obra No. 41 (conformación para piedra pegada)	
K5+595	K5+595	E	16.800	5.800	0.200	19.49	27/06/2023	Construcción obra No. 42 (conformación para piedra pegada)	
K6+300	K6+300	E	6.500	1.600	0.200	2.08	10/07/2023	Construcción obra No. 49 - costado sur (Conformación cuneta)	
K6+300	K6+300	E	14.000	1.600	0.200	4.48	7/07/2023	Construcción obra No. 49 (Conformación cuneta)	
K6+476	K6+476	E	5.000	1.600	0.200	1.60	10/07/2023	Construcción obra No. 51 (Conformación cuneta)	
K6+123	K6+123	E	14.600	1.700	0.200	4.96	13/07/2023	Construcción obra No. 47 (Conformación cuneta)	
K6+17	K6+17	E	14.000	1.600	0.200	4.48	14/07/2023	Construcción obra No. 46 (Conformación cuneta)	
K5+752	K5+752	E	15.600	1.600	0.200	4.99	21/07/2023	Construcción obra No. 44 (Conformación cuneta)	
K5+894	K5+894	E	10.500	1.700	0.200	3.57	18/07/2023	Construcción obra No. 45 (Conformación cuneta)	
K5+637	K5+637	E	12.500	1.700	0.200	4.25	25/07/2023	Construcción obra No. 43 (Conformación cuneta)	
K3+395	K3+395	E	22.50	2.80	0.20	12.60	6/05/2022	Construccion Obra No.24-sello	
K5+400	K5+400	D	30.000	2.200	0.400	26.40	2/08/2023	Construcción vía - conformación cuneta de calzada nueva a calzada existente	
K4+769	K4+790	D	21.000	1.500	0.200	6.30	8/08/2023	Construcción vía - conformación cuneta descole obra 36	
K5+300	K5+300	E	10.000	2.000	0.300	6.00	17/08/2023	Construcción Retorno Cogua K5+300 - Conformación cuneta descole a caja	
K2+750	K2+750	E	6.000	1.800	0.600	6.48	1/08/2023	Construcción vía - tubería aguas lluvias PZ 2 a PZ 3 (via existente) capa 3 y 4	
K2+750	K2+750	E	10.000	1.800	0.600	10.80	1/08/2023	Construcción vía - tubería aguas lluvias PZ 2 a PZ 3 (via existente) capa 1 y 2	
K2+750	K2+750	E	7.000	1.800	1.200	15.12	31/07/2023	Construcción vía - tubería aguas lluvias PZ 2 a PZ 3 (via existente) capa 1, 2, 3 y 4	
K4+951	K4+951	E	11.000	1.700	0.300	5.61	8/08/2023	Construcción obra No. 36 - conformación cuneta	
K4+564	K4+564	E	5.600	1.600	0.200	1.79	25/08/2023	Construcción obra No. 33 (Conformación cuneta)	
K1+866	K1+866	E	9.000	4.500	0.200	8.10	14/08/2023	Construcción obra No. 13 (Conformación piedra pegada)	
K4+765	K4+765	E	10.000	2.000	0.300	6.00	9/08/2023	Construcción obra No. 35 - conformación cuneta	
K0+10	K0+50	E	40.000	1.600	0.200	12.80	18/08/2023	Construcción Retorno Cogua K5+300 - Conformación cuneta	
K0+50	K0+100	E	50.000	1.600	0.200	16.00	17/08/2023	Construcción Retorno Cogua K5+300 - Conformación cuneta	
K0+100	K0+175	E	75.000	1.600	0.200	24.00	15/08/2023	Construcción Retorno Cogua K5+300 - Conformación cuneta	
K0+20	K0+113	E	93.000	1.400	0.200	26.04	13/09/2023	Conformación cuneta conectante sur Glorieta calle 8	
K3+220	K3+220	E	75.000	2.800	0.150	31.50	3/10/2022	Construccion tramo longitudinal canal entre O22 y O23 sello	
K3+220	K3+220	I	20.000	6.000	0.200	24.00	1/11/2023	Ingreso a bodegas	
K1+447	K1+460	D	13.000	1.400	0.200	3.64	2/11/2023	Conformación para cunetas	
K1+474	K1+506	D	32.000	1.400	0.200	8.96	2/11/2023	Conformación para cunetas	
K0+140	K0+154.5	D	14.500	1.400	0.150	3.05	16/11/2023	Conformación para cunetas conectante norte	
K31+800	K31+800	E	30.000	7.500	0.185	41.63	12/01/2024	Instalación de fresado en entrada placa huella Picacho 2	
K4+751	K4+761	D	10.000	15.000	0.150	22.50	17/01/2024	Instalación de fresado en ingreso costado derecho calzada derecha	
K6+0	K6+9	D	9.000	2.000	0.150	2.70	17/01/2024	Instalación de fresado en ingreso costado derecho calzada derecha	
K6+300	K6+315	D	15.000	3.000	0.150	6.75	17/01/2024	Instalación de fresado en ingreso costado derecho calzada derecha	
K5+890	K5+903	D	13.000	3.000	0.150	5.85	17/01/2024	Instalación de fresado en ingreso costado derecho calzada derecha	
K2+480	K2+480	E	20.00	11.00	0.15	33.00	5/02/2024	Instalación de fresado - ingreso a chatarrería calzada derecha	
K2+0	K2+0	I	16.50	2.30	0.10	3.80	21/02/2024	Construccion cruce San Gabriel Gaviones - sello con fresado	
K0+620	K0+664	I	44.00	1.20	0.20	10.56	19/04/2024	Construccion vía - conformación fresado para cuneta	
K0+942	K0+990	I	48.00	1.50	0.20	14.40	3/04/2024	Construccion vía - conformación fresado para cunetas	
K0+942	K1+21.4	I	79.40	1.50	0.20	23.82	5/04/2024	Construccion vía - conformación fresado para cunetas RETORNO NORTE 0+850	
K1+121.4	K1+144	I	22.80	1.40	0.20	6.38	10/04/2024	Construccion vía - conformación fresado para cuneta	
K6+333	K6+333	I	8.50	15.00	0.24	30.60	24/04/2024	Construcción vía - conformación fresado acceso a predio	
K0+135	K0+190	I	49.90	1.40	0.20	13.97	9/04/2024	Construccion retorno sur K0+850 - conformación fresado para cunetas	
K0+240	K0+320	I	84.00	1.50	0.20	25.20	12/04/2024	Construccion retorno sur K0+850 - conformación fresado para cuneta (Abs final 0+324)	
K0+190	K0+240	I	50.00	1.50	0.20	15.00	13/04/2024	Construcción retorno sur K0+850 - conformación fresado para cunetas	
K0+100	K0+135	I	9.60	2.00	0.20	3.84	10/04/2024	Construccion retorno sur K0+850 - conformación fresado para cunetas	
K0+50	K0+161	I	111.00	1.40	0.20	31.08	24/04/2024	Construccion interseccion a nivel Pasoancho - conformacion fresado para cuneta	
K0+35	K0+50	I	14.10	1.45	0.40	8.18	18/04/2024	Construccion carril sur cruce San Gabriel - conformacin fresado	
K0+35	K0+50	I	4.00	5.60	0.70	15.68	18/04/2024	Construccion carril sur cruce San Gabriel - conformación fresado	
K0+35	K0+50	I	4.60	4.10	0.50	9.43	18/04/2024	Construcción carril sur cruce San Gabriel - conformacion fresado	
K0+475	K0+550	I	65.00	0.80	0.40	20.80	27/04/2024	Construcción vía - bordillo	
K4+58	K4+74	D	16.00	1.00	0.10	1.60	15/05/2024	Construcción vía - instalacion de fresado en tubería de sumidero a caja 31sector via ferrea	
K0+620	K0+620	I	9.30	17.00	0.10	15.81	16/05/2024	Construccion vía - ingreso a predio en Pasoancho	
K7+0	K7+70	I	68.00	1.10	0.20	14.96	18/06/2024	Construccion vía - conformacion en fresado para cuneta Sector 90 grados -APP-26036	
K2+750	K2+750	E	5.70	2.41	0.30	4.12	24/06/2024	Construccion puente peatonal Material de Fresado - Dado A Rampa 1	
K 01+716	K 01+770	I	54.00	1.20	0.20	12.96	23/08/2024	Conformación para cuneta - calzada existente -APP-34902	
K 00+854	K 00+869	I	10.40	1.20	0.20	2.50	22/08/2024	Conformacion cuneta calzada existente -APP-34567	
K 01+600	K 01+658	I	58.00	1.20	0.20	13.92	16/08/2024	Conformación para cuneta calzada existente -APP-33488	
K 01+501	K 01+600	I	99.00	1.20	0.20	23.76	15/08/2024	Conformacion para cuneta - calzada existente -APP-33132	
K 01+420	K 01+501	I	81.00	1.20	0.20	19.44	12/08/2024	Conformacion cuneta - vía existente -APP-33042	
K 01+360	K 01+420	I	60.00	1.20	0.20	14.40	6/08/2024	Conformación pára cuneta - via existente -APP-32343	
K 01+299	K 01+360	I	61.00	1.20	0.20	14.64	5/08/2024	Via existente - conformacion para cuneta -APP-32323	
K 00+248	K 00+300	I	52.10	1.10	0.20	11.46	1/08/2024	Construccion retorno norte - conformacion en fresado para cuneta -APP-31432	
K 00+102	K 00+114	I	11.70	1.10	0.20	2.57	1/08/2024	Construccion retorno norte - conformacion en fresado para cuneta -APP-31429	
K 04+750	K 04+750	E	3.10	3.10	0.20	1.92	9/10/2024	Construccion paso peatonal cruce de Cogua conformación separador	
K 04+750	K 04+750	E	5.00	2.35	0.20	2.35	9/10/2024	Construccion paso peatonal cruce de Cogua conformación separador	
K 04+750	K 04+750	E	4.60	2.35	0.20	2.16	9/10/2024	Construccion paso peatonal cruce de Cogua conformación separador	
K 04+750	K 04+750	E	3.20	2.35	0.20	1.50	9/10/2024	Construccion paso peatonal cruce de Cogua conformación separador	
K 04+770	K 04+802	I	31.50	1.40	0.20	8.82	13/09/2024	Conformacion para cuneta - calzada existente	
K 04+770	K 04+770	E	2.45	2.00	0.20	0.98	13/09/2024	Construccion sendero peatonal separador - conformación	
K 04+770	K 04+770	E	6.70	3.00	0.20	4.02	13/09/2024	Construccion sendero peatonal separador - conformación	
K 02+750	K 02+750	E	3.03	2.75	0.65	5.42	17/09/2024	Construccion puente peatonal - conformación para modulo de inicio rampa 1	
K 02+750	K 02+750	E	3.03	2.75	0.31	2.58	18/09/2024	Construccion puente peatonal - conformación para modulo de inicio rampa 1	
K 02+750	K 02+750	E	3.03	2.75	0.84	7.00	18/09/2024	Construccion puente peatonal - conformación para modulo de inicio rampa 1	
K 02+435	K 02+535	I	100.00	1.20	0.20	24.00	21/09/2024	Construcción cuneta calzada existente - conformación	
K 02+750	K 02+750	E	30.00	0.70	0.80	16.80	24/09/2024	Conformación sobre tubería Caja 2 a caja 2A Glorieta Ave colombia	
K 02+361	K 02+435	I	74.00	1.20	0.20	17.76	25/09/2024	Conformación para cuneta - calzada existente -APP-39053	
K 02+535	K 02+600	I	65.00	1.20	0.20	15.60	25/09/2024	Conformación para cuneta - calzada existente -APP-39050	
K 02+750	K 02+750	E	23.30	0.70	0.10	1.63	26/09/2024	conformación para tubería de caja 2 a caja 3 - conectante occidental -APP-39241	
K 02+120	K 02+220	I	82.30	1.20	0.20	19.75	27/09/2024	Conformación cuneta calzada existente (27sept) -APP-39996	
K 02+750	K 02+750	E	23.30	0.70	1.10	17.94	2/10/2024	Conformacion B200 sobre tubería caja 2 caja 3 -APP-40140	
K 01+988	K 02+120	I	131.36	1.20	0.20	31.53	3/10/2024	Conformación para cuneta calzada existente -APP-40563	
K 01+818	K 01+896	I	78.00	1.20	0.20	18.72	8/10/2024	Conformación para cuneta - calzada existente (8oct) -APP-41377	
K 01+896	K 01+988	I	92.20	1.20	0.20	22.13	4/10/2024	Conformacion cuneta calzada existente -APP-41365	
K 01+773	K 01+818	I	45.10	1.20	0.20	10.82	9/10/2024	Conformacion para cuenta calzada existente -APP-41386	
K 04+751	K 04+770	I	20.00	1.20	0.20	4.80	16/10/2024	Conformacion para cuneta calzada existente -APP-42096	
K 04+678	K 04+750	I	72.30	1.20	0.20	17.35	16/10/2024	Conformación B200 para cuneta - calzada existente -APP-42109	
K 04+678	K 04+586	I	92.00	1.20	0.20	22.08	17/10/2024	Conformacion B200 - cuneta calzada existente -APP-42124	

ITEM		DESCRIPCIÓN				UNIDAD	CANTIDAD ANTERIOR	EN ESTA ACTA	CANTIDAD ACUMULADA
220.1		Terraplenes				M3	316,662.40	281.00	316,943.40
KM INICIAL	KM FINAL	CARRIL	LONGITUD (m)	AREA (m2)	ESPESOR (m)	VOLUMEN (m3)	FECHA	DESCRIPCIÓN	
K 04+450	K 04+376	I	73.60	1.20	0.20	17.66	18/10/2024	Conformación B200 para cuneta calzada existente -APP-42156	
K 04+586	K 04+576	I	9.40	1.20	0.20	2.26	18/10/2024	Conformación cuneta calzada existente -APP-42152	
K 04+586	K 04+525	I	60.80	1.20	0.20	14.59	21/10/2024	Conformación cuneta calzada existente (21oct) -APP-43115	
K 00+092	K 00+102	I	1.60	1.20	0.20	0.38	1/08/2024	Ingreso a Caja 3 - conformacion cuneta retorno norte en fresado	
K 00+092	K 00+102	I	4.60	2.00	0.20	1.84	1/08/2024	Ingreso a Caja 3 - conformacion cuneta retorno norte en fresado	
K 01+085	K 01+121	I	36.40	1.10	0.20	8.01	1/08/2024	Construccion retorno norte - conformacion en fresado para cuneta	
K 01+144	K 01+167	I	23.00	1.10	0.20	5.06	1/08/2024	Construccion retorno norte - conformacion en fresado para cuneta	
K 00+060	K 00+090	I	30.00	1.50	0.20	9.00	4/04/2024	Construccion vía - conformación fresado para cuneta	
K 00+000	K 00+095	I	61.00	1.50	0.20	18.30	4/04/2024	Construccion vía - conformación fresado para cuneta	
K 03+347	K 03+436	I	89.00	1.20	0.20	21.36	20/11/2024	Conformación B200 para cuneta - calzada existente -APP-46587	
K 03+210	K 03+210	D	17.70	7.03	0.15	18.66	18/11/2024	Instalación de fresado en ingreso a predio (18nov) -APP-46582	
K 03+436	K 03+526	I	90.00	1.20	0.20	21.60	15/11/2024	Conformación cuneta calzada existente -APP-45453	
K 03+526	K 03+665	I	138.80	1.20	0.20	33.31	14/11/2024	Conformacion para cuneta calzada existente -APP-45449	
K 03+665	K 03+813	I	148.00	1.20	0.20	35.52	13/11/2024	Conformación para cuneta calzada existente -APP-45435	
K 03+813	K 03+941	E	128.00	1.20	0.20	30.72	13/11/2024	Conformación B200 para cuneta -APP-45424	
K 03+941	K 04+060	I	119.00	1.20	0.20	28.56	5/11/2024	Conformación para cuneta calzada existente -APP-44789	
K 00+610	K 00+610	I	9.20	5.25	1.70	82.11	5/08/2024	acceso predio -APP-32326	
K 03+216	K 03+347	I	131.00	1.20	0.20	31.44	28/11/2024	Conformacion para cuneta calzada existente -APP-47538	
K 03+169	K 03+216	I	47.20	1.20	0.20	11.33	3/12/2024	Conformación para cuneta - calzada existente -APP-48862	
K 03+088	K 03+169	I	81.00	1.20	0.20	19.44	5/12/2024	Conformación para cuneta - calzada existente -APP-49022	
K 02+750	K 02+750	I	5.60	2.20	0.05	0.62	12!2/2024	Construccion Puente peatonal - Dado U rampa 2 -APP-49999	
K 05+068	K 05+215	I	146.50	1.20	0.20	35.16	12/12/2024	Conformación para cuneta calzada existente -APP-50009	
K 02+750	K 02+750	I	5.60	2.20	0.10	1.23	12/12/2024	Construccion Puente peatonal - Dado S rampa 2 -APP-49997	
K 02+750	K 02+750	I	5.60	2.20	0.10	1.23	13/12/2024	Construccion puente peatonal - instalación fresado Dado P (13dic) -APP-50383	
K 02+750	K 02+750	I	5.60	2.20	0.10	1.23	13/12/2024	Construccion puente peatonal - instalación fresado Dado Q (13dic) -APP-50384	
K 02+750	K 02+750	I	5.60	2.20	0.10	1.23	17/12/2024	Construccion puente peatonal - conformacion fresado dado R (17dic) -APP-50949	
K 02+750	K 02+750	I	5.60	2.20	0.10	1.23	18/12/2024	Construccion puente peatonal - instalacion fresado Dado W -APP-50970	
K 06+212	K 06+300	I	86.60	1.20	0.20	20.78	19/12/2024	Conformación para cuneta - calzada existente -APP-51034	
K 02+750	K 02+750	I	2.00	2.00	0.10	0.40	10/01/2025	Construccion puente peatonal conformacion fresado pila 4 (10 enero) -APP-52145	
K 06+122	K 06+211	I	89.10	1.20	0.20	21.38	15/01/2025	Conformación para cuneta - calzada existente -APP-52458	
K 06+027	K 06+122	I	95.00	1.20	0.20	22.80	16/01/2025	Conformacion B200 para cuneta - calzada existente -APP-52487	
K 05+943	K 06+027	I	84.00	1.20	0.20	20.16	17/01/2025	Conformación para cuneta calzada existente -APP-52911	
K 05+861	K 05+943	I	81.70	1.20	0.20	19.61	20/01/2025	Conformacion para cuneta calzada existente (20/enero) -APP-53085	
K 02+750	K 02+750	E	10.20	3.50	0.10	3.57	20/02/2025	Construcción obra No. 19 - muro de salida conformacion en fresado -APP-57048	
K 02+750	K 02+750	E	10.20	3.50	0.50	17.85	20/02/2025	Construcción obra No. 19 - muro de salida piedra sello Los Pinos -APP-57045	
K 06+541	K 06+471	I	70.00	1.20	0.20	16.80	18/02/2025	Conformacion para cuneta calzada existente 18feb -APP-57031	
K 06+630	K 06+541	I	88.80	1.20	0.20	21.31	17/02/2025	Conformacion para cuneta calzada existente 17feb -APP-57027	
K 06+335	K 06+296	I	38.50	1.20	0.20	9.24	13/02/2025	Conformación para cuneta - calzada existente -APP-55919	
K 06+471	K 06+335	I	136.30	1.20	0.20	32.71	12/02/2025	Conformación para cuneta - calzada existente -APP-55891	
K 00+020	K 00+090	E	70.00	1.20	0.20	16.80	31/01/2025	Conformación para cuneta cruce de cogua carril de salidad calzada existente -APP-55146	
K 05+454	K 05+544	I	90.00	1.20	0.20	21.60	28/01/2025	Conformación cunetas calzada existente -APP-54011	
K 05+544	K 05+678	I	134.00	1.20	0.20	32.16	27/01/2025	Confromación para cuneta - calzada existente -APP-53667	
K 02+750	K 02+750	E	60.80	0.10	1.00	6.08	10/03/2025	Construccion obra No. 19 conformacion de fresado - aletas empalme acceso mantenimiento Susagua 10/marzo -APP-59465	
k02+750	k02+750	I	3.40	7.00	0.50	11.900	21/03/2025	Conformacion con material de excavación costado sur oriental glorieta avecolombiana . -APP-61181	
k02+750	k02+750	I	2.20	5.10	0.50	5.610	25/03/2025	Conformacion con material de excavación costado sur oriental glorieta avecolombiana . -APP-61177	
k02+750	k02+750	I	2.20	5.10	0.50	5.610	26/03/2025	Conformacion con material de excavación costado sur oriental glorieta avecolombiana- 2da capa (Glorieta) -APP-61400	
k02+750	k02+750	I	3.40	7.00	0.50	11.900	26/03/2025	Conformacion con material de excavación costado sur oriental glorieta avecolombiana- 2da capa (Glorieta) -APP-61403	
k02+598	k02+718	I	121.80	1.20	0.20	29.232	10/04/2025	Conformacion para cuneta - calzada existente -APP-63162	
k02+870	k02+985	I	115.00	1.20	0.20	27.600	15/04/2025	Conformacion para cuneta glorieta - calzada existente -APP-63867	
k00+040	k00+040	I	2.20	5.10	0.50	5.610	27/03/2025	Conformacion con material de excavación costado sur oriental glorieta avecolombiana- 3ra capa glorieta . -APP-61730	
K4+025.00	K4+095.00	E	70.00	11.60	0.30	243.600	7/02/2024	Conformacion fresado desvio cruce de cogua	
k00+112	k00+235	E	1.75	2.20	0.20	0.770	30/05/2025	Conformación con para cuneta glorieta. -APP-70447	
k00+112	k00+235	E	2.30	1.00	0.20	0.460	30/05/2025	Conformación con para cuneta glorieta. -APP-70452	
k00+112	k00+235	E	2.70	1.40	0.20	0.756	30/05/2025	Conformación para cuneta glorieta. -APP-70442	
k00+112	k00+235	E	98.20	1.20	0.20	23.568	30/05/2025	Conformación para cuneta glorieta. -APP-70439	
k00+000	k00+112	E	7.00	1.20	0.20	1.680	9/06/2025	Construcción glorieta ave colombiana - conformación para cuneta -APP-71583	
k00+000	k00+112	E	94.80	1.20	0.20	22.752	9/06/2025	Conformación Cuneta en glorieta . -APP-71167	
k00+235	k00+260	E	1.40	1.10	0.20	0.308	9/06/2025	Conformación Cuneta en glorieta . -APP-71164	
k00+235	k00+260	E	25.00	1.20	0.20	6.000	9/06/2025	Conformación Cuneta en glorieta c. -APP-71161	
k02+750	k02+750	E	12.00	0.70	0.15	1.260	25/06/2025	Urbanismo rampa 2 - conformacion fresado sobre tubería de SP2 a SP 1 Ave -APP-73439	
k02+750	k02+750	E	12.00	0.70	0.15	1.260	25/06/2025	Urbanismo rampa 2 - conformacion fresado para tubería de SP2 a SP 1 -APP-73436	
k02+750	k02+750	E	44.00	9.00	0.30	118.800	25/06/2025	Urbanismo rampa 2 -tubería de SP2 a caja parqueadero Ave corona -APP-73431	
k02+750	k02+750	E	2.00	2.00	0.30	1.200	6/06/2025	1ra capa (Rampa 2): Terraplén mód. de inicio. -APP-71077	
k02+750	k02+750	E	12.00	0.50	0.20	1.200	25/07/2025	Construccion glorieta ave colombiana - atraque tuberia ingreso a ave colombiana conformacion fresado -APP-78074	
k02+750	k02+750	E	26.00	0.50	0.15	1.95	10/06/2025	Urbanismo - atraque tubería caja C1 a SP2 -APP-71615	
k02+750	k02+750	E	26.00	0.50	0.15	1.95	10/06/2025	Urbanismo - atraque tubería caja C1 a SP2 -APP-71617	
k00+007	k00+125	E	115.00	1.20	0.20	27.600	13/05/2025	Construccion conectante occidental glorieta ave colombiana - conformación para cuneta 13/mayo -APP-67741	
K 06+030	K 06+270					507.120	Febrero a Origen	Según cartera topografica -Material de terraplén como capa de subbase aprobado previo concepto de especialista de pavimentos del contratista, garantizando el cumplimiento de la estructura de pavimento	
K 06+360	K 06+550					481.742	Febrero a Origen	Según cartera topografica -Material de terraplén como capa de subbase aprobado previo concepto de especialista de pavimentos del contratista, garantizando el cumplimiento de la estructura de pavimento	
K 06+550	K 06+620					155.431	Febrero a Origen	Según cartera topografica -Material de terraplén como capa de subbase aprobado previo concepto de especialista de pavimentos del contratista, garantizando el cumplimiento de la estructura de pavimento	
K 00+360	K 00+440					129.503	Febrero a Origen	Según cartera topografica -Material de terraplén como capa de subbase aprobado previo concepto de especialista de pavimentos del contratista, garantizando el cumplimiento de la estructura de pavimento	
K 05+637			2.20	25.000	0.100	5.50		Según cartera -Sello Obra Hidraulica 43 Junio	
K 00+761						- 28.00		Volumen descontar por obra provisional Obra No.2	
K 00+857						- 15.00		Volumen descontar por obra provisional Obra No.3 Tramo 1	
K 00+857						- 10.49		Volumen descontar por obra provisional Obra No.3 Tramo en retorno norte	
K 00+956						- 156.00		Volumen descontar por obra provisional Obra No.4	
K 01+028						- 25.40		Volumen descontar por obra provisional Obra No.5	
K 01+069						- 207.00		Volumen descontar por obra provisional Obra No.6	
K 01+120						- 24.00		Volumen descontar por obra provisional Obra No.7	
K 01+299						- 100.00		Volumen descontar por obra provisional Obra No.8	
K 01+420						- 21.00		Volumen descontar por obra provisional Obra No.9	
K 01+508						- 17.00		Volumen descontar por obra provisional Obra No.10	
K 01+658						- 20.00		Volumen descontar por obra provisional Obra No.11	
K 01+772						- 20.00		Volumen descontar por obra provisional Obra No.12	
K 01+886						- 22.00		Volumen descontar por obra provisional Obra No.13	
K 02+014						- 176.00		Volumen descontar por obra provisional Obra No.14	
K 02+138						- 219.42		Volumen descontar por obra provisional Obra No.15	
K 02+413						- 85.05		Volumen descontar por obra provisional Obra No.16	
K 02+618						- 14.46		Volumen descontar por obra provisional Obra No.17	
K 02+694						- 15.77		Volumen descontar por obra provisional Obra No.18	
K 02+977						- 15.00		Volumen descontar por obra provisional Obra No.20	
K 03+136						- 14.70		Volumen descontar por obra provisional Obra No.21	
K 03+220						- 13.12		Volumen descontar por obra provisional Obra No.22	
K 03+282						- 15.00		Volumen descontar por obra provisional Obra No.23	
K 03+400						- 21.25		Volumen descontar por obra provisional Obra No.24	
K 03+476						- 35.49		Volumen descontar por obra provisional Obra No.25	
K 03+568						- 35.49		Volumen descontar por obra provisional Obra No.26	
K 03+641						- 216.00		Volumen descontar por obra provisional Obra No.27	
K 03+675						- 216.00		Volumen descontar por obra provisional Obra No.28	
K 03+829						- 22.50		Volumen descontar por obra provisional Obra No.29	
K 03+892						- 22.50		Volumen descontar por obra provisional Obra No.30	
K 04+075						- 53.30		Volumen descontar por obra provisional Obra No.31	
K 04+354						- 27.04		Volumen descontar por obra provisional Obra No.32	
K 04+475						- 19.00		Volumen descontar por obra provisional Obra No.32A	
K 04+564						- 33.80		Volumen descontar por obra provisional Obra No.33	
K 04+686						- 29.00		Volumen descontar por obra provisional Obra No.34	
K 04+765						- 34.39		Volumen descontar por obra provisional Obra No.35	
K 04+951						- 36.00		Volumen descontar por obra provisional Obra No.36	
K 05+096						- 38.41		Volumen descontar por obra provisional Obra No.37	
K 05+154						- 285.12		Volumen descontar por obra provisional Obra No.38	
K 05+218						- 35.49		Volumen descontar por obra provisional Obra No.39	
K 05+289						- 18.53		Volumen descontar por obra provisional Obra No.40	

ITEM		DESCRIPCIÓN				UNIDAD	CANTIDAD ANTERIOR	EN ESTA ACTA	CANTIDAD ACUMULADA
220.1		Terraplenes				M3	316,662.40	281.00	316,943.40
KM INICIAL	KM FINAL	CARRIL	LONGITUD (m)	AREA (m2)	ESPESOR (m)	VOLUMEN (m3)	FECHA	DESCRIPCIÓN	
K 05+577						- 260.00		Volumen descontar por obra provisional Obra No.41	
K 05+595						- 294.19		Volumen descontar por obra provisional Obra No.42	
K 05+637						- 20.19		Volumen descontar por obra provisional Obra No.43	
K 05+752						- 33.80		Volumen descontar por obra provisional Obra No.44	
K 05+894						- 35.91		Volumen descontar por obra provisional Obra No.45	
K 06+017						- 35.91		Volumen descontar por obra provisional Obra No.46	
K 06+123						- 31.69		Volumen descontar por obra provisional Obra No.47	
K 06+245						- 33.97		Volumen descontar por obra provisional Obra No.48	
K 06+300						- 35.79		Volumen descontar por obra provisional Obra No.49	
K 06+333						- 261.79		Volumen descontar por obra provisional Obra No.50	
K 06+475						- 33.80		Volumen descontar por obra provisional Obra No.51	
K 06+720						- 89.91		Volumen descontar por obra provisional Obra No.52	
K 06+810						- 92.61		Volumen descontar por obra provisional Obra No.53	
K 06+913						- 19.10		Volumen descontar por obra provisional Obra No.54	
K2+750	K2+750	E	25.00	0.90	0.20	- 4.50	17/07/2023	Construcción vía - tubería aguas lluviasSumidero 2 a PZ 3 -Reconocido como material granular drenante	
K2+750	K2+750	E	25.00	1.00	0.20	- 5.00	27/07/2023	Construcción vía - tubería aguas lluvias Sumidero 4 a PZ 2-Reconocido como material granular drenante	
K0+480	K0+480	E	13.76	-0.64		- 8.75	12/03/2024	Volumen descontar costado norte tubería existente paso ancho - capa 2	
K 00+110	K 00+110	E	12.30	-0.13		- 1.55	13/03/2024	Volumen descontar Instalación tubería Pasoancho conectante CR 36	
K 00+520	K 00+520	E	17.00	-0.13		- 2.14	13/03/2024	Volumen descontar Carcamo ENEL Pasoancho conectante CR 36	
K 06+200	K 06+200		56.00	1.00	0.25	14.00	15/02/2023	Tapahuecos Ruta 45A05	
K0+0	K0+240					60.00	17/01/2023	Mantenimiento por emergencia cerro picacho - Cruce cogua	
K0+0	K0+240					60.00	18/01/2023	Mantenimiento por emergencia cerro picacho - Cruce cogua	
K0+0	K0+240					60.00	17/01/2023	Mantenimiento por emergencia cerro picacho - Cruce cogua	
K0+0	K0+240					90.00	18/01/2023	Mantenimiento por emergencia cerro picacho - Cruce cogua	
K0+0	K0+240					30.00	19/01/2023	Mantenimiento por emergencia cerro picacho - Cruce cogua	
K0+0	K0+240					30.00	20/01/2023	Mantenimiento por emergencia cerro picacho - Cruce cogua	
K0+0	K0+240					15.00	21/01/2023	Mantenimiento por emergencia cerro picacho - Cruce cogua	
K0+0	K0+240					15.00	23/01/2023	Mantenimiento por emergencia cerro picacho - Cruce cogua	
K0+0	K0+240					15.00	24/01/2023	Mantenimiento por emergencia cerro picacho - Cruce cogua	
K0+0	K0+240					14.00	25/01/2023	Mantenimiento por emergencia cerro picacho - Cruce cogua	
K0+0	K0+240					1.00	25/01/2023	Mantenimiento por emergencia cerro picacho - Cruce cogua	
K4+750	K4+750	E				45.00	13/03/2023	Mantenimiento cruce Cogua	
K4+750	K4+750	E				60.00	14/03/2023	Mantenimiento cruce Cogua	
K4+750	K4+750	E				30.00	16/03/2023	Mantenimiento cruce Cogua	
K4+750	K4+750	E				30.00	4/03/2023	Mantenimiento cruce Cogua	
45A04						515.50		Fresado proveniente de 90 grados a cruce de cogua - Acta No.25 Junio 2023	
45A04						278.50		Material granular proveniente de 90 grados a cruce de cogua - Acta No.25 Junio 2023	
45A05						40.00	Agosto 2023.	Bacheo - conformación de fresado Agosto 2023 - Acta No 27	
45A05						258.00	Septiembre 2023.	Bacheo - conformación de fresado Septiembre 2023 - Acta No 28	
45A05						63.00	Octubre 2023.	Bacheo - conformación de fresado Octubre 2023 - Acta No 29	
45A05						55.00	Noviembre 2023.	Bacheo - conformación de fresado Noviembre 2023 - Acta No 30	
45A05						45.00	Marzo 2024.	Bacheo - conformación de fresado Marzo 2024 - Acta No 34	
45A04						53.00	Abril 2024.	Bacheo - conformación de fresado Abril 2024 - Acta No 35	
45A05						43.00	Abril 2024.	Bacheo - conformación de fresado Abril 2024 - Acta No 35	
45A05						5.00	Mayo 2024.	Bacheo - conformación de fresado Mayo 2024 - Acta No 36	
45A05						65.00	Julio 2024.	Bacheo - conformación de fresado Mayo 2024 - Acta No 38	
45A05						15.00	Octubre 2024.	Bacheo - conformación de fresado Octubre 2024 - Acta No 41	
45A06						10.00	Octubre 2024.	Bacheo - conformación de fresado Octubre 2024 - Acta No 41	
45A07						45.00	Octubre 2024.	Bacheo - conformación de fresado Octubre 2024 - Acta No 41	
45A06						28.20	Noviembre 2024.	Bacheo - conformación de fresado Noviembre 2024 - Acta No 42	
45A07						5.20	Noviembre 2024.	Bacheo - conformación de fresado Noviembre 2024 - Acta No 42	
45A06						15.00	Enero 2025.	Bacheo - conformación de fresado Enero 2025 - Acta No 44	
45A05						1.00	Marzo 2025.	Bacheo - conformación de fresadoMarzo 2025 - Acta No 46	
45A05						17.00	Abril 2025.	Bacheo - conformación de fresado Abril 2025 - Acta No 47	
45A05						2.00	Mayo 2025.	Bacheo - conformación de fresado Mayo 2025 - Acta No 48	
45A05						60.00	Junio 2025.	Bacheo - conformación de fresado Mayo 2025 - Acta No 48	
PR4+300	PR4+300					181.50	16/03/2022	Actividad Barrio Rudal Calle 4 y Calle 2 , Ruta 45ACNB	
PR4+300	PR4+300					181.50	18/03/2022	Actividad Barrio Rudal Calle 4 y Calle 2 , Ruta 45ACNB	
K 02+000	K 02+000					128.00	1/11/2021	Actividad Calle San Gabriel	
K 04+760	K 04+760					60.00	1/06/2022	Actividad calle cogua	
K2+750	K2+750	E	20.00	7.00	0.30	42.00	24/10/2022	.Construcción vía - Desvio	
K2+750	K2+750	E	80.00	3.00	0.10	24.00	24/10/2022	.Construcción vía - Paso peatonal	
K 01+470	K 01+470	I	7.90	8.00	0.25	15.80	18/03/2024	Instalacion de fresado (ingreso planta de transferencia de solidos)	
K 01+470	K 01+470	I	7.90	10.20	0.25	20.15	18/03/2024	Instalacion de fresado (ingreso planta de transferencia de solidos)	
K 01+028	K 01+121	I	93.40	1.20	0.20	22.42	15/07/2024	Construcción Vía - calzada existente y retorno norte (Abs empalme K0+300 = k1+085) confromación en fresado para cuneta- -APP-29038	
K 02+750	K 02+750	I	45.50	2.60	0.10	11.83	4/07/2024	Construccion obra No. 19 - viga cabezal occidental entre pilotes 12 y 35 conformación fresado sello rajon -APP-27809	
						- 137.00	Julio	Descuento volumen Geobloque K5+500 Acta 14	
						- 1,186.50	Agosto	Descuento volumen Geobloque K5+500 Acta 15	
						- 1,181.50	Septiembre	Descuento volumen Geobloque K5+500 y K3+500 Acta 16	
						- 857.00	Octubre	Descuento volumen Geobloque K3+500 Acta 17	
						- 311,988.03	Junio 2025 a origen	Acumulado acta 49 Junio 2025- Ruta 45ACND	
					SUBTOTAL	281.24			
						VOLUMEN PARA PAGO		281.24	
						APROXIMACIÓN S/ ESPECIFICACIÓN		-0.24	
						VOLUMEN TOTAL PARA PAGO :		281.00	m^3

ING. LUIS FELIPE MORENO BRAVO
ING. RESIDENTE DE OBRA
Matricula No: 25202-05870 CND

RUBEN DARIO GUTIERREZ CERVANTES
ING. RESIDENTE INTERVENTORIA
Matrícula No. 68202-28198

CONTRATO DE OBRA: 989 DE 2021 **PREACTA N.º :** 50

RUTA: RUTA 45A04 **FECHA:** 26-jun-2025 a 25-jul-2025

CONTRATISTA : CONSORCIO VIAL MHC 063

CONTRATO DE INTERVENTORÍA No : 971 DE 2021 **INTERVENTOR:** CONSORCIO ICEACSA-TPF

ITEM	DESCRIPCIÓN	UNIDAD	CANTIDAD ANTERIOR	EN ESTA ACTA	CANTIDAD ACUMULADA
220.1	Terraplenes	M3	316,662.40	0.00	316,662.40

KM INICIAL	KM FINAL	CARRIL	LONGITUD (m)	AREA(m2) y/o ANCHO (m)	ESPESOR (m)	VOLUMEN (m3)	FECHA	DESCRIPCIÓN
K44+120.00	K44+130.00			2.61		-	Julio 2025 a Origen	Según cartera topografica Casa Blanca -Ubate
K44+130.00	K44+135.00			7.74		25.86	Julio 2025 a Origen	Según cartera topografica Casa Blanca -Ubate
K44+135.00	K44+140.00			8.00		39.33	Julio 2025 a Origen	Según cartera topografica Casa Blanca -Ubate
K44+140.00	K44+145.00			7.69		39.21	Julio 2025 a Origen	Según cartera topografica Casa Blanca -Ubate
K44+145.00	K44+150.00			7.69		38.44	Julio 2025 a Origen	Según cartera topografica Casa Blanca -Ubate
K44+150.00	K44+155.00			7.69		38.44	Julio 2025 a Origen	Según cartera topografica Casa Blanca -Ubate
K44+155.00	K44+160.00			10.32		45.02	Julio 2025 a Origen	Según cartera topografica Casa Blanca -Ubate
K44+160.00	K44+165.00			8.39		46.78	Julio 2025 a Origen	Según cartera topografica Casa Blanca -Ubate
K44+165.00	K44+170.00			23.37		79.39	Julio 2025 a Origen	Según cartera topografica Casa Blanca -Ubate
K44+170.00	K44+175.00			24.27		119.09	Julio 2025 a Origen	Según cartera topografica Casa Blanca -Ubate
K44+175.00	K44+180.00			19.24		108.76	Julio 2025 a Origen	Según cartera topografica Casa Blanca -Ubate
K44+180.00	K44+185.00			12.51		79.36	Julio 2025 a Origen	Según cartera topografica Casa Blanca -Ubate
K44+185.00	K44+190.00			9.35		54.63	Julio 2025 a Origen	Según cartera topografica Casa Blanca -Ubate
K44+190.00	K44+200.00			11.35		103.46	Julio 2025 a Origen	Según cartera topografica Casa Blanca -Ubate
K44+200.00	K44+205.00			9.48		52.06	Julio 2025 a Origen	Según cartera topografica Casa Blanca -Ubate
K44+205.00	K44+210.00			8.74		45.55	Julio 2025 a Origen	Según cartera topografica Casa Blanca -Ubate
K44+210.00	K44+215.00			7.71		41.13	Julio 2025 a Origen	Según cartera topografica Casa Blanca -Ubate
K44+215.00	K44+220.00			7.20		37.28	Julio 2025 a Origen	Según cartera topografica Casa Blanca -Ubate
K44+220.00	K44+230.00			7.24		72.23	Julio 2025 a Origen	Según cartera topografica Casa Blanca -Ubate
K44+230.00	K44+240.00			7.48		73.59	Julio 2025 a Origen	Según cartera topografica Casa Blanca -Ubate
K44+240.00	K44+250.00			7.79		76.30	Julio 2025 a Origen	Según cartera topografica Casa Blanca -Ubate
K44+250.00	K44+260.00			7.15		74.68	Julio 2025 a Origen	Según cartera topografica Casa Blanca -Ubate
K44+260.00	K44+270.00			7.14		71.44	Julio 2025 a Origen	Según cartera topografica Casa Blanca -Ubate
K44+270.00	K44+280.00			7.42		72.79	Julio 2025 a Origen	Según cartera topografica Casa Blanca -Ubate
K44+280.00	K44+290.00			7.32		73.69	Julio 2025 a Origen	Según cartera topografica Casa Blanca -Ubate
K44+290.00	K44+300.00			7.71		75.12	Julio 2025 a Origen	Según cartera topografica Casa Blanca -Ubate
K44+300.00	K44+310.00			1.94		48.22	Julio 2025 a Origen	Según cartera topografica Casa Blanca -Ubate
K44+310.00	K44+320.00			1.80		18.67	Julio 2025 a Origen	Según cartera topografica Casa Blanca -Ubate
K44+320.00	K44+330.00			7.41		46.05	Julio 2025 a Origen	Según cartera topografica Casa Blanca -Ubate
K44+330.00	K44+340.00			25.08		162.46	Julio 2025 a Origen	Según cartera topografica Casa Blanca -Ubate
K44+340.00	K44+350.00			24.97		250.22	Julio 2025 a Origen	Según cartera topografica Casa Blanca -Ubate
K44+350.00	K44+360.00			44.09		345.28	Julio 2025 a Origen	Según cartera topografica Casa Blanca -Ubate
K44+360.00	K44+365.00			41.06		212.86	Julio 2025 a Origen	Según cartera topografica Casa Blanca -Ubate
K44+365.00	K44+370.00			50.43		228.72	Julio 2025 a Origen	Según cartera topografica Casa Blanca -Ubate
K44+370.00	K44+375.00			66.83		293.16	Julio 2025 a Origen	Según cartera topografica Casa Blanca -Ubate
K44+375.00	K44+380.00			81.93		371.91	Julio 2025 a Origen	Según cartera topografica Casa Blanca -Ubate
K44+380.00	K44+385.00			88.80		426.82	Julio 2025 a Origen	Según cartera topografica Casa Blanca -Ubate
K04+380.00	K04+390.00			91.31		450.27	Julio 2025 a Origen	Según cartera topografica Casa Blanca -Ubate
K 44+160	K 44+165			1.13		5.63	Julio 2025 a Origen	Según cartera topografica Sello Casa Blanca -Ubate
K 44+165	K 44+170			1.25		5.95	Julio 2025 a Origen	Según cartera topografica Sello Casa Blanca -Ubate
K 44+170	K 44+175			1.14		5.97	Julio 2025 a Origen	Según cartera topografica Sello Casa Blanca -Ubate
K 44+175	K 44+180			0.96		5.25	Julio 2025 a Origen	Según cartera topografica Sello Casa Blanca -Ubate
K 44+180	K 44+185			1.11		5.19	Julio 2025 a Origen	Según cartera topografica Sello Casa Blanca -Ubate
K 44+185	K 44+190			1.00		5.28	Julio 2025 a Origen	Según cartera topografica Sello Casa Blanca -Ubate
K 44+190	K 44+200			1.02		10.11	Julio 2025 a Origen	Según cartera topografica Sello Casa Blanca -Ubate
K 44+200	K 44+205			1.02		5.10	Julio 2025 a Origen	Según cartera topografica Sello Casa Blanca -Ubate
K 44+340	K 44+350			0.10		1.00	Julio 2025 a Origen	Según cartera topografica Sello Casa Blanca -Ubate
K 44+350	K 44+360			0.10		1.00	Julio 2025 a Origen	Según cartera topografica Sello Casa Blanca -Ubate
K 44+360	K 44+365			1.82		4.81	Julio 2025 a Origen	Según cartera topografica Sello Casa Blanca -Ubate
K 44+365	K 44+370			2.05		9.68	Julio 2025 a Origen	Según cartera topografica Sello Casa Blanca -Ubate
K 44+370	K 44+375			2.50		11.38	Julio 2025 a Origen	Según cartera topografica Sello Casa Blanca -Ubate
K 44+375	K 44+380			2.74		13.10	Julio 2025 a Origen	Según cartera topografica Sello Casa Blanca -Ubate
K 44+380	K 44+385			2.79		13.82	Julio 2025 a Origen	Según cartera topografica Sello Casa Blanca -Ubate
K 44+385	K 44+390			2.44		13.07	Julio 2025 a Origen	Según cartera topografica Sello Casa Blanca -Ubate
K 44+390	K 44+394			0.43		-	Julio 2025 a Origen	Según carteras topografia -Sello Muro de contencion S25 Km 44 Casa Blanca -Ubate Modulo 1
K 44+394	K 44+396			0.43		0.86	Julio 2025 a Origen	Según carteras topografia -Sello Muro de contencion S25 Km 44 Casa Blanca -Ubate Modulo 1
K 44+396	K 44+398			0.43		0.86	Julio 2025 a Origen	Según carteras topografia -Sello Muro de contencion S25 Km 44 Casa Blanca -Ubate Modulo 1
K 44+398	K 44+400			0.43		0.86	Julio 2025 a Origen	Según carteras topografia -Sello Muro de contencion S25 Km 44 Casa Blanca -Ubate Modulo 1
K 44+400	K 44+402			0.00		-	Julio 2025 a Origen	Según carteras topografia -Sello Muro de contencion S25 Km 44 Casa Blanca -Ubate Modulo 2
K 44+402	K 44+404			0.00		-	Julio 2025 a Origen	Según carteras topografia -Sello Muro de contencion S25 Km 44 Casa Blanca -Ubate Modulo 2
K 44+404	K 44+406			0.00		-	Julio 2025 a Origen	Según carteras topografia -Sello Muro de contencion S25 Km 44 Casa Blanca -Ubate Modulo 2
K 44+406	K 44+408			0.00		-	Julio 2025 a Origen	Según carteras topografia -Sello Muro de contencion S25 Km 44 Casa Blanca -Ubate Modulo 3
K 44+408	K 44+410			0.00		-	Julio 2025 a Origen	Según carteras topografia -Sello Muro de contencion S25 Km 44 Casa Blanca -Ubate Modulo 3
K 44+410	K 44+412			0.00		-	Julio 2025 a Origen	Según carteras topografia -Sello Muro de contencion S25 Km 44 Casa Blanca -Ubate Modulo 3
K 44+412	K 44+414			0.00		-	Julio 2025 a Origen	Según carteras topografia -Sello Muro de contencion S25 Km 44 Casa Blanca -Ubate Modulo 4
K 44+414	K 44+416			0.00		-	Julio 2025 a Origen	Según carteras topografia -Sello Muro de contencion S25 Km 44 Casa Blanca -Ubate Modulo 4
K 44+416	K 44+418			0.00		-	Julio 2025 a Origen	Según carteras topografia -Sello Muro de contencion S25 Km 44 Casa Blanca -Ubate Modulo 4
K 44+418	K 44+420			0.00		-	Julio 2025 a Origen	Según carteras topografia -Sello Muro de contencion S25 Km 44 Casa Blanca -Ubate Modulo 5
K 44+420	K 44+422			0.00		-	Julio 2025 a Origen	Según carteras topografia -Sello Muro de contencion S25 Km 44 Casa Blanca -Ubate Modulo 5
K 44+422	K 44+424			0.00		-	Julio 2025 a Origen	Según carteras topografia -Sello Muro de contencion S25 Km 44 Casa Blanca -Ubate Modulo 5
K 44+424	K 44+426			0.00		-	Julio 2025 a Origen	Según carteras topografia -Sello Muro de contencion S25 Km 44 Casa Blanca -Ubate Modulo 6
K 44+426	K 44+428			0.49		0.98	Julio 2025 a Origen	Según carteras topografia -Sello Muro de contencion S25 Km 44 Casa Blanca -Ubate Modulo 6
K 44+428	K 44+430			0.49		0.98	Julio 2025 a Origen	Según carteras topografia -Sello Muro de contencion S25 Km 44 Casa Blanca -Ubate Modulo 6
K 44+430	K 44+432			0.49		0.98	Julio 2025 a Origen	Según carteras topografia -Sello Muro de contencion S25 Km 44 Casa Blanca -Ubate Modulo 7
K 44+432	K 44+434			0.49		0.98	Julio 2025 a Origen	Según carteras topografia -Sello Muro de contencion S25 Km 44 Casa Blanca -Ubate Modulo 7
K 44+434	K 44+436			0.49		0.98	Julio 2025 a Origen	Según carteras topografia -Sello Muro de contencion S25 Km 44 Casa Blanca -Ubate Modulo 7
K 44+436	K 44+438			0.35		0.84	Julio 2025 a Origen	Según carteras topografia -Sello Muro de contencion S25 Km 44 Casa Blanca -Ubate Modulo 8
K 44+438	K 44+440			0.35		0.70	Julio 2025 a Origen	Según carteras topografia -Sello Muro de contencion S25 Km 44 Casa Blanca -Ubate Modulo 8
K 44+440	K 44+442			0.35		0.70	Julio 2025 a Origen	Según carteras topografia -Sello Muro de contencion S25 Km 44 Casa Blanca -Ubate Modulo 8
K 00+008	K 00+010			7.41		14.74	Julio 2025 a Origen	Según carteras topografia - Via cruce Obra hidraulica 31 Km 44+180 Casa Blanca -Ubate
K 00+010	K 00+012			6.72		14.13	Julio 2025 a Origen	Según carteras topografia - Via cruce Obra hidraulica 31 Km 44+180 Casa Blanca -Ubate
K 00+012	K 00+014			5.15		11.87	Julio 2025 a Origen	Según carteras topografia - Via cruce Obra hidraulica 31 Km 44+180 Casa Blanca -Ubate
K 00+014	K 00+016			4.91		10.06	Julio 2025 a Origen	Según carteras topografia - Via cruce Obra hidraulica 31 Km 44+180 Casa Blanca -Ubate
K 00+016	K 00+018			4.27		9.18	Julio 2025 a Origen	Según carteras topografia - Via cruce Obra hidraulica 31 Km 44+180 Casa Blanca -Ubate
K 00+018	K 00+020			4.39		8.65	Julio 2025 a Origen	Según carteras topografia - Via cruce Obra hidraulica 31 Km 44+180 Casa Blanca -Ubate
K 00+020	K 00+022			4.26		8.65	Julio 2025 a Origen	Según carteras topografia - Via cruce Obra hidraulica 31 Km 44+180 Casa Blanca -Ubate
K 00+022	K 00+024			3.90		8.16	Julio 2025 a Origen	Según carteras topografia - Via cruce Obra hidraulica 31 Km 44+180 Casa Blanca -Ubate
K 00+024	K 00+026			3.73		7.63	Julio 2025 a Origen	Según carteras topografia - Via cruce Obra hidraulica 31 Km 44+180 Casa Blanca -Ubate
K 00+026	K 00+028			2.64		6.37	Julio 2025 a Origen	Según carteras topografia - Via cruce Obra hidraulica 31 Km 44+180 Casa Blanca -Ubate
K 00+008	K 00+010			0.20		0.40	Julio 2025 a Origen	Según carteras topografia -Sello Obra hidraulica 31 Km 44+180 Casa Blanca -Ubate
K 00+010	K 00+012			0.20		0.40	Julio 2025 a Origen	Según carteras topografia -Sello Obra hidraulica 31 Km 44+180 Casa Blanca -Ubate
K 00+012	K 00+014			0.20		0.40	Julio 2025 a Origen	Según carteras topografia -Sello Obra hidraulica 31 Km 44+180 Casa Blanca -Ubate
K 00+014	K 00+016			0.20		0.40	Julio 2025 a Origen	Según carteras topografia -Sello Obra hidraulica 31 Km 44+180 Casa Blanca -Ubate
K 00+016	K 00+018			0.20		0.40	Julio 2025 a Origen	Según carteras topografia -Sello Obra hidraulica 31 Km 44+180 Casa Blanca -Ubate
K 00+018	K 00+020			0.20		0.40	Julio 2025 a Origen	Según carteras topografia -Sello Obra hidraulica 31 Km 44+180 Casa Blanca -Ubate
K 00+020	K 00+022			0.20		0.40	Julio 2025 a Origen	Según carteras topografia -Sello Obra hidraulica 31 Km 44+180 Casa Blanca -Ubate
K 00+022	K 00+024			0.20		0.40	Julio 2025 a Origen	Según carteras topografia -Sello Obra hidraulica 31 Km 44+180 Casa Blanca -Ubate
K 00+024	K 00+026			0.20		0.40	Julio 2025 a Origen	Según carteras topografia -Sello Obra hidraulica 31 Km 44+180 Casa Blanca -Ubate
K 00+026	K 00+028			0.20		0.40	Julio 2025 a Origen	Según carteras topografia -Sello Obra hidraulica 31 Km 44+180 Casa Blanca -Ubate
K 00+008	K 00+010			0.51		1.02	Julio 2025 a Origen	Según carteras topografia -Sello Via cruce Obra hidraulica 31 Km 44+180 Casa Blanca -Ubate
K 00+010	K 00+012			0.47		0.98	Julio 2025 a Origen	Según carteras topografia -Sello Via cruce Obra hidraulica 31 Km 44+180 Casa Blanca -Ubate
K 00+012	K 00+014			0.34		0.81	Julio 2025 a Origen	Según carteras topografia -Sello Via cruce Obra hidraulica 31 Km 44+180 Casa Blanca -Ubate
K 00+014	K 00+016			0.32		0.66	Julio 2025 a Origen	Según carteras topografia -Sello Via cruce Obra hidraulica 31 Km 44+180 Casa Blanca -Ubate

ITEM	DESCRIPCIÓN	UNIDAD	CANTIDAD ANTERIOR	EN ESTA ACTA	CANTIDAD ACUMULADA
220.1	Terraplenes	M3	316,662.40	0.00	316,662.40

KM INICIAL	KM FINAL	CARRIL	LONGITUD (m)	AREA(m2) y/o ANCHO (m)	ESPESOR (m)	VOLUMEN (m3)	FECHA	DESCRIPCIÓN
K 00+016	K 00+018			0.29		0.61	Julio 2025 a Origen	Según carteras topografia -Sello Via cruce Obra hidraulica 31 Km 44+180 Casa Blanca -Ubate
K 00+018	K 00+020			0.27		0.56	Julio 2025 a Origen	Según carteras topografia -Sello Via cruce Obra hidraulica 31 Km 44+180 Casa Blanca -Ubate
K 00+020	K 00+022			0.25		0.52	Julio 2025 a Origen	Según carteras topografia -Sello Via cruce Obra hidraulica 31 Km 44+180 Casa Blanca -Ubate
K 00+022	K 00+024			0.22		0.47	Julio 2025 a Origen	Según carteras topografia -Sello Via cruce Obra hidraulica 31 Km 44+180 Casa Blanca -Ubate
K 00+024	K 00+026			0.21		0.43	Julio 2025 a Origen	Según carteras topografia -Sello Via cruce Obra hidraulica 31 Km 44+180 Casa Blanca -Ubate
K 00+026	K 00+028			0.18		0.39	Julio 2025 a Origen	Según carteras topografia -Sello Via cruce Obra hidraulica 31 Km 44+180 Casa Blanca -Ubate
						- 4,674.37	Junio 2025 a Enero de 2025	Acumulado acta 49 Junio 2025- Ruta 45A04 Carteras
					SUBTOTAL	**- 0.26**		
						VOLUMEN PARA PAGO		-0.26
						APROXIMACIÓN S/ ESPECIFICACIÓN		**0.26**
						VOLUMEN TOTAL PARA PAGO :		**0.00** m^3

ING. LUIS FELIPE MORENO BRAVO
ING. RESIDENTE DE OBRA
Matricula No: 25202-05870 CND

RUBEN DARIO GUTIERREZ CERVANTES
ING. RESIDENTE INTERVENTORIA
Matrícula No. 68202-28198

INVIAS | MHC S.A.S CONSORCIO VIAL MHC 063

F-635 A

CONTRATO DE OBRA: 989 DE 2021 **PREACTA N.º :** 50

RUTA: RUTA 45ACND **FECHA:** 26-jun-2025 a 25-jul-2025

CONTRATISTA : CONSORCIO VIAL MHC 063

CONTRATO DE INTERVENTORÍA No : 971 DE 2021 **INTERVENTOR:** CONSORCIO ICEACSA-TPF

ITEM	DESCRIPCIÓN	UNIDAD	CANTIDAD ANTERIOR	EN ESTA ACTA	CANTIDAD ACUMULADA
420-13	Riego de imprimación con emulsión asfáltica CRL-1	m2	155,890.00	79.00	155,969.00

KM INICIAL	KM FINAL	CARRIL	LONGITUD (m)	ANCHO (m)	ESPESOR (m)	AREA (m2)	FECHA	DESCRIPCIÓN
K 00+480	K 00+490			11.57		115.67	Julio 2025 a Origen	Según cartera topografica
K 00+490	K 00+500			11.96		117.64	Julio 2025 a Origen	Según cartera topografica
K 00+500	K 00+510			9.55		95.46	Julio 2025 a Origen	Según cartera topografica
K 00+510	K 00+520			13.52		135.16	Julio 2025 a Origen	Según cartera topografica
K 00+520	K 00+530			13.02		130.16	Julio 2025 a Origen	Según cartera topografica
K 00+530	K 00+540			12.85		128.48	Julio 2025 a Origen	Según cartera topografica
K 00+540	K 00+550			12.76		127.60	Julio 2025 a Origen	Según cartera topografica
K 00+550	K 00+560			12.44		124.40	Julio 2025 a Origen	Según cartera topografica
K 00+560	K 00+570			11.83		118.30	Julio 2025 a Origen	Según cartera topografica
K 00+570	K 00+580			11.85		118.50	Julio 2025 a Origen	Según cartera topografica
K 00+580	K 00+590			14.16		142.07	Julio 2025 a Origen	Según cartera topografica
K 00+590	K 00+600			13.50		138.33	Julio 2025 a Origen	Según cartera topografica
K 00+600	K 00+610			12.86		131.81	Julio 2025 a Origen	Según cartera topografica
K 00+610	K 00+620			12.86		128.60	Julio 2025 a Origen	Según cartera topografica
K 00+620	K 00+630			12.86		128.60	Julio 2025 a Origen	Según cartera topografica
K 00+630	K 00+640			12.86		128.60	Julio 2025 a Origen	Según cartera topografica
K 00+640	K 00+650			12.86		128.60	Julio 2025 a Origen	Según cartera topografica
K 00+650	K 00+660			12.86		128.60	Julio 2025 a Origen	Según cartera topografica
K 00+660	K 00+670			12.86		128.60	Julio 2025 a Origen	Según cartera topografica
K 00+670	K 00+680			12.86		128.60	Julio 2025 a Origen	Según cartera topografica
K 00+680	K 00+690			12.86		128.60	Julio 2025 a Origen	Según cartera topografica
K 00+690	K 00+700			12.86		128.60	Julio 2025 a Origen	Según cartera topografica
K 00+700	K 00+710			12.86		128.60	Julio 2025 a Origen	Según cartera topografica
K 00+710	K 00+720			12.86		128.60	Julio 2025 a Origen	Según cartera topografica
K 00+720	K 00+730			12.86		128.60	Julio 2025 a Origen	Según cartera topografica
K 00+730	K 00+740			12.86		128.60	Julio 2025 a Origen	Según cartera topografica
K 00+740	K 00+750			12.86		128.60	Julio 2025 a Origen	Según cartera topografica
K 00+750	K 00+760			12.86		128.60	Julio 2025 a Origen	Según cartera topografica
K 00+760	K 00+770			12.86		128.60	Julio 2025 a Origen	Según cartera topografica
K 00+770	K 00+780			12.86		128.60	Julio 2025 a Origen	Según cartera topografica
K 00+780	K 00+790			12.86		128.60	Julio 2025 a Origen	Según cartera topografica
K 00+790	K 00+800			12.86		128.60	Julio 2025 a Origen	Según cartera topografica
K 00+800	K 00+810			12.86		128.60	Julio 2025 a Origen	Según cartera topografica
K 00+810	K 00+820			12.86		128.60	Julio 2025 a Origen	Según cartera topografica
K 00+820	K 00+830			12.86		128.60	Julio 2025 a Origen	Según cartera topografica
K 00+830	K 00+840			12.86		128.60	Julio 2025 a Origen	Según cartera topografica
K 00+840	K 00+850			12.86		128.60	Julio 2025 a Origen	Según cartera topografica
K 00+850	K 00+860			13.86		133.60	Julio 2025 a Origen	Según cartera topografica
K 00+860	K 00+870			13.86		138.60	Julio 2025 a Origen	Según cartera topografica
K 00+870	K 00+880			12.86		133.60	Julio 2025 a Origen	Según cartera topografica
K 00+880	K 00+890			12.86		128.60	Julio 2025 a Origen	Según cartera topografica
K 00+890	K 00+900			12.86		128.60	Julio 2025 a Origen	Según cartera topografica
K 00+900	K 00+910			12.86		128.60	Julio 2025 a Origen	Según cartera topografica
K 00+910	K 00+920			12.86		128.60	Julio 2025 a Origen	Según cartera topografica
K 00+920	K 00+930			17.13		149.93	Julio 2025 a Origen	Según cartera topografica
K 00+930	K 00+940			16.64		168.82	Julio 2025 a Origen	Según cartera topografica
K 00+940	K 00+950			16.15		163.96	Julio 2025 a Origen	Según cartera topografica
K 00+950	K 00+960			15.67		159.09	Julio 2025 a Origen	Según cartera topografica
K 00+960	K 00+970			15.18		154.22	Julio 2025 a Origen	Según cartera topografica
K 00+970	K 00+980			14.69		149.36	Julio 2025 a Origen	Según cartera topografica
K 00+980	K 00+990			14.21		144.49	Julio 2025 a Origen	Según cartera topografica
K 00+990	K 01+000			13.86		140.33	Julio 2025 a Origen	Según cartera topografica
K 01+000	K 01+010			13.86		138.60	Julio 2025 a Origen	Según cartera topografica
K 01+010	K 01+020			13.86		138.60	Julio 2025 a Origen	Según cartera topografica
K 01+020	K 01+030			13.86		138.60	Julio 2025 a Origen	Según cartera topografica
K 01+030	K 01+040			13.86		138.60	Julio 2025 a Origen	Según cartera topografica
K 01+040	K 01+050			13.86		138.60	Julio 2025 a Origen	Según cartera topografica
K 01+050	K 01+060			13.86		138.60	Julio 2025 a Origen	Según cartera topografica
K 01+060	K 01+070			13.86		138.60	Julio 2025 a Origen	Según cartera topografica
K 01+070	K 01+080			13.86		138.60	Julio 2025 a Origen	Según cartera topografica
K 01+080	K 01+090			13.86		138.60	Julio 2025 a Origen	Según cartera topografica
K 01+090	K 01+100			13.86		138.60	Julio 2025 a Origen	Según cartera topografica
K 01+100	K 01+110			13.86		138.60	Julio 2025 a Origen	Según cartera topografica
K 01+110	K 01+120			13.86		138.60	Julio 2025 a Origen	Según cartera topografica
K 01+120	K 01+130			13.86		138.60	Julio 2025 a Origen	Según cartera topografica
K 01+130	K 01+140			13.86		138.60	Julio 2025 a Origen	Según cartera topografica
K 01+140	K 01+150			13.86		138.60	Julio 2025 a Origen	Según cartera topografica
K 01+150	K 01+160			13.86		138.60	Julio 2025 a Origen	Según cartera topografica
K 01+160	K 01+170			13.86		138.60	Julio 2025 a Origen	Según cartera topografica
K 01+170	K 01+180			13.86		138.60	Julio 2025 a Origen	Según cartera topografica
K 01+180	K 01+190			13.86		138.60	Julio 2025 a Origen	Según cartera topografica
K 01+190	K 01+200			13.86		138.60	Julio 2025 a Origen	Según cartera topografica
K 01+200	K 01+210			13.86		138.60	Julio 2025 a Origen	Según cartera topografica
K 01+210	K 01+220			13.86		138.60	Julio 2025 a Origen	Según cartera topografica
K 01+220	K 01+230			13.86		138.60	Julio 2025 a Origen	Según cartera topografica
K 01+230	K 01+240			13.86		138.60	Julio 2025 a Origen	Según cartera topografica
K 01+240	K 01+250			13.86		138.60	Julio 2025 a Origen	Según cartera topografica
K 01+250	K 01+260			13.86		138.60	Julio 2025 a Origen	Según cartera topografica

ITEM		DESCRIPCIÓN				UNIDAD	CANTIDAD ANTERIOR	EN ESTA ACTA	CANTIDAD ACUMULADA
420-13		Riego de imprimación con emulsión asfáltica CRL-1				m2	155,890.00	79.00	155,969.00
KM INICIAL	KM FINAL	CARRIL	LONGITUD (m)	ANCHO (m)	ESPESOR (m)	AREA (m2)	FECHA	DESCRIPCIÓN	
K 01+260	K 01+270			13.86		138.60	Julio 2025 a Origen	Según cartera topografica	
K 01+270	K 01+280			13.86		138.60	Julio 2025 a Origen	Según cartera topografica	
K 01+280	K 01+290			13.86		138.60	Julio 2025 a Origen	Según cartera topografica	
K 01+290	K 01+300			13.86		138.60	Julio 2025 a Origen	Según cartera topografica	
K 01+300	K 01+310			13.86		138.60	Julio 2025 a Origen	Según cartera topografica	
K 01+310	K 01+320			13.86		138.60	Julio 2025 a Origen	Según cartera topografica	
K 01+320	K 01+330			13.86		138.60	Julio 2025 a Origen	Según cartera topografica	
K 01+330	K 01+340			13.86		138.60	Julio 2025 a Origen	Según cartera topografica	
K 01+340	K 01+350			13.86		138.60	Julio 2025 a Origen	Según cartera topografica	
K 01+350	K 01+360			13.86		138.60	Julio 2025 a Origen	Según cartera topografica	
K 01+360	K 01+370			13.86		138.60	Julio 2025 a Origen	Según cartera topografica	
K 01+370	K 01+380			13.86		138.60	Julio 2025 a Origen	Según cartera topografica	
K 01+380	K 01+390			13.86		138.60	Julio 2025 a Origen	Según cartera topografica	
K 01+390	K 01+400			13.86		138.60	Julio 2025 a Origen	Según cartera topografica	
K 01+400	K 01+410			13.86		138.60	Julio 2025 a Origen	Según cartera topografica	
K 01+410	K 01+420			13.86		138.60	Julio 2025 a Origen	Según cartera topografica	
K 01+420	K 01+430			13.86		138.60	Julio 2025 a Origen	Según cartera topografica	
K 01+430	K 01+440			13.86		138.60	Julio 2025 a Origen	Según cartera topografica	
K 01+440	K 01+450			13.86		138.60	Julio 2025 a Origen	Según cartera topografica	
K 01+450	K 01+460			13.86		138.60	Julio 2025 a Origen	Según cartera topografica	
K 01+460	K 01+470			13.86		138.60	Julio 2025 a Origen	Según cartera topografica	
K 01+470	K 01+480			13.86		138.60	Julio 2025 a Origen	Según cartera topografica	
K 01+480	K 01+490			13.86		138.60	Julio 2025 a Origen	Según cartera topografica	
K 01+490	K 01+500			13.86		138.60	Julio 2025 a Origen	Según cartera topografica	
K 01+500	K 01+510			13.86		138.60	Julio 2025 a Origen	Según cartera topografica	
K 01+510	K 01+520			13.86		138.60	Julio 2025 a Origen	Según cartera topografica	
K 01+520	K 01+530			13.86		138.60	Julio 2025 a Origen	Según cartera topografica	
K 01+530	K 01+540			13.86		138.60	Julio 2025 a Origen	Según cartera topografica	
K 01+540	K 01+550			13.86		138.60	Julio 2025 a Origen	Según cartera topografica	
K 01+550	K 01+560			13.86		138.60	Julio 2025 a Origen	Según cartera topografica	
K 01+560	K 01+570			13.86		138.60	Julio 2025 a Origen	Según cartera topografica	
K 01+570	K 01+580			13.86		138.60	Julio 2025 a Origen	Según cartera topografica	
K 01+580	K 01+590			13.86		138.60	Julio 2025 a Origen	Según cartera topografica	
K 01+590	K 01+600			13.86		138.60	Julio 2025 a Origen	Según cartera topografica	
K 01+600	K 01+610			13.86		138.60	Julio 2025 a Origen	Según cartera topografica	
K 01+610	K 01+620			13.86		138.60	Julio 2025 a Origen	Según cartera topografica	
K 01+620	K 01+630			13.86		138.60	Julio 2025 a Origen	Según cartera topografica	
K 01+630	K 01+640			13.86		138.60	Julio 2025 a Origen	Según cartera topografica	
K 01+640	K 01+650			13.86		138.60	Julio 2025 a Origen	Según cartera topografica	
K 01+650	K 01+660			13.86		138.60	Julio 2025 a Origen	Según cartera topografica	
K 01+660	K 01+670			13.86		138.60	Julio 2025 a Origen	Según cartera topografica	
K 01+670	K 01+680			13.86		138.60	Julio 2025 a Origen	Según cartera topografica	
K 01+680	K 01+690			13.86		138.60	Julio 2025 a Origen	Según cartera topografica	
K 01+690	K 01+700			13.86		138.60	Julio 2025 a Origen	Según cartera topografica	
K 01+700	K 01+710			13.86		138.60	Julio 2025 a Origen	Según cartera topografica	
K 01+710	K 01+720			14.28		140.71	Julio 2025 a Origen	Según cartera topografica	
K 01+720	K 01+730			14.80		145.42	Julio 2025 a Origen	Según cartera topografica	
K 01+730	K 01+740			15.32		150.64	Julio 2025 a Origen	Según cartera topografica	
K 01+740	K 01+750			15.85		155.85	Julio 2025 a Origen	Según cartera topografica	
K 01+750	K 01+760			16.37		161.06	Julio 2025 a Origen	Según cartera topografica	
K 01+760	K 01+770			16.89		166.28	Julio 2025 a Origen	Según cartera topografica	
K 01+770	K 01+780			17.41		171.49	Julio 2025 a Origen	Según cartera topografica	
K 01+780	K 01+790			17.51		174.60	Julio 2025 a Origen	Según cartera topografica	
K 01+790	K 01+800			17.51		175.10	Julio 2025 a Origen	Según cartera topografica	
K 01+800	K 01+810			17.51		175.10	Julio 2025 a Origen	Según cartera topografica	
K 01+810	K 01+820			17.51		175.10	Julio 2025 a Origen	Según cartera topografica	
K 01+820	K 01+830			17.51		175.10	Julio 2025 a Origen	Según cartera topografica	
K 01+830	K 01+840			17.51		175.10	Julio 2025 a Origen	Según cartera topografica	
K 01+840	K 01+850			17.51		175.10	Julio 2025 a Origen	Según cartera topografica	
K 01+850	K 01+860			17.51		175.10	Julio 2025 a Origen	Según cartera topografica	
K 01+860	K 01+870			17.51		175.10	Julio 2025 a Origen	Según cartera topografica	
K 01+870	K 01+880			17.51		175.11	Julio 2025 a Origen	Según cartera topografica	
K 01+880	K 01+890			17.51		175.11	Julio 2025 a Origen	Según cartera topografica	
K 01+890	K 01+900			17.51		175.10	Julio 2025 a Origen	Según cartera topografica	
K 01+900	K 01+910			17.51		175.10	Julio 2025 a Origen	Según cartera topografica	
K 01+910	K 01+920			17.51		175.10	Julio 2025 a Origen	Según cartera topografica	
K 01+920	K 01+930			17.51		175.12	Julio 2025 a Origen	Según cartera topografica	
K 01+930	K 01+940			17.63		175.69	Julio 2025 a Origen	Según cartera topografica	
K 01+940	K 01+950			17.66		176.40	Julio 2025 a Origen	Según cartera topografica	
K 01+950	K 01+960			17.93		177.93	Julio 2025 a Origen	Según cartera topografica	
K 01+960	K 01+970			18.53		182.31	Julio 2025 a Origen	Según cartera topografica	
K 01+970	K 01+980			19.29		189.09	Julio 2025 a Origen	Según cartera topografica	
K 01+980	K 01+990			21.21		202.47	Julio 2025 a Origen	Según cartera topografica	
K 01+990	K 02+000			13.86		175.33	Julio 2025 a Origen	Según cartera topografica	
K 02+000	K 02+010			13.86		138.60	Julio 2025 a Origen	Según cartera topografica	
K 02+010	K 02+020			13.86		138.60	Julio 2025 a Origen	Según cartera topografica	
K 02+020	K 02+030			18.95		164.05	Julio 2025 a Origen	Según cartera topografica	
K 02+030	K 02+040			18.94		189.45	Julio 2025 a Origen	Según cartera topografica	
K 02+040	K 02+050			17.55		182.47	Julio 2025 a Origen	Según cartera topografica	
K 02+050	K 02+060			17.51		175.32	Julio 2025 a Origen	Según cartera topografica	
K 02+060	K 02+070			17.51		175.10	Julio 2025 a Origen	Según cartera topografica	
K 02+070	K 02+080			17.43		174.71	Julio 2025 a Origen	Según cartera topografica	
K 02+080	K 02+090			16.91		171.72	Julio 2025 a Origen	Según cartera topografica	
K 02+090	K 02+100			16.39		166.51	Julio 2025 a Origen	Según cartera topografica	
K 02+100	K 02+110			15.87		161.30	Julio 2025 a Origen	Según cartera topografica	
K 02+110	K 02+120			15.35		156.09	Julio 2025 a Origen	Según cartera topografica	
K 02+120	K 02+130			14.83		150.88	Julio 2025 a Origen	Según cartera topografica	
K 02+130	K 02+140			14.31		145.67	Julio 2025 a Origen	Según cartera topografica	

ITEM		DESCRIPCIÓN				UNIDAD	CANTIDAD ANTERIOR	EN ESTA ACTA	CANTIDAD ACUMULADA
420-13		Riego de imprimación con emulsión asfáltica CRL-1				m2	155,890.00	79.00	155,969.00
KM INICIAL	KM FINAL	CARRIL	LONGITUD (m)	ANCHO (m)	ESPESOR (m)	AREA (m2)	FECHA	DESCRIPCIÓN	
K 02+140	K 02+150			13.86		140.83	Julio 2025 a Origen	Según cartera topografica	
K 02+150	K 02+160			13.86		138.60	Julio 2025 a Origen	Según cartera topografica	
K 02+160	K 02+170			13.86		138.60	Julio 2025 a Origen	Según cartera topografica	
K 02+170	K 02+180			13.86		138.60	Julio 2025 a Origen	Según cartera topografica	
K 02+180	K 02+190			13.86		138.60	Julio 2025 a Origen	Según cartera topografica	
K 02+190	K 02+200			13.86		138.60	Julio 2025 a Origen	Según cartera topografica	
K 02+200	K 02+210			13.86		138.60	Julio 2025 a Origen	Según cartera topografica	
K 02+210	K 02+220			13.86		138.60	Julio 2025 a Origen	Según cartera topografica	
K 02+220	K 02+230			13.86		138.60	Julio 2025 a Origen	Según cartera topografica	
K 02+230	K 02+240			13.86		138.60	Julio 2025 a Origen	Según cartera topografica	
K 02+240	K 02+250			13.86		138.60	Julio 2025 a Origen	Según cartera topografica	
K 02+250	K 02+260			13.86		138.60	Julio 2025 a Origen	Según cartera topografica	
K 03+290	K 03+300			14.86		74.31	Julio 2025 a Origen	Según cartera topografica	
K 03+300	K 03+310			15.69		152.76	Julio 2025 a Origen	Según cartera topografica	
K 03+310	K 03+320			16.61		161.48	Julio 2025 a Origen	Según cartera topografica	
K 03+320	K 03+330			17.25		169.27	Julio 2025 a Origen	Según cartera topografica	
K 03+330	K 03+340			17.30		172.74	Julio 2025 a Origen	Según cartera topografica	
K 03+340	K 03+350			16.97		171.35	Julio 2025 a Origen	Según cartera topografica	
K 03+350	K 03+360			16.52		167.46	Julio 2025 a Origen	Según cartera topografica	
K 03+360	K 03+370			15.98		162.53	Julio 2025 a Origen	Según cartera topografica	
K 03+370	K 03+380			15.38		156.83	Julio 2025 a Origen	Según cartera topografica	
K 03+380	K 03+390			14.74		150.61	Julio 2025 a Origen	Según cartera topografica	
K 03+390	K 03+400			14.09		144.13	Julio 2025 a Origen	Según cartera topografica	
K 03+400	K 03+410			13.86		139.74	Julio 2025 a Origen	Según cartera topografica	
K 03+410	K 03+420			13.86		138.61	Julio 2025 a Origen	Según cartera topografica	
K 03+420	K 03+430			13.86		138.60	Julio 2025 a Origen	Según cartera topografica	
K 03+430	K 03+440			13.86		138.60	Julio 2025 a Origen	Según cartera topografica	
K 03+440	K 03+450			13.86		138.60	Julio 2025 a Origen	Según cartera topografica	
K 03+450	K 03+460			13.86		138.60	Julio 2025 a Origen	Según cartera topografica	
K 03+460	K 03+470			13.86		138.60	Julio 2025 a Origen	Según cartera topografica	
K 03+470	K 03+480			13.86		138.60	Julio 2025 a Origen	Según cartera topografica	
K 03+480	K 03+490			13.86		138.60	Julio 2025 a Origen	Según cartera topografica	
K 03+490	K 03+500			13.86		138.60	Julio 2025 a Origen	Según cartera topografica	
K 03+500	K 03+510			13.86		138.60	Julio 2025 a Origen	Según cartera topografica	
K 03+510	K 03+520			13.86		138.60	Julio 2025 a Origen	Según cartera topografica	
K 03+520	K 03+530			13.86		138.60	Julio 2025 a Origen	Según cartera topografica	
K 03+530	K 03+540			13.86		138.60	Julio 2025 a Origen	Según cartera topografica	
K 03+540	K 03+550			13.86		138.60	Julio 2025 a Origen	Según cartera topografica	
K 03+550	K 03+560			13.86		138.60	Julio 2025 a Origen	Según cartera topografica	
K 03+560	K 03+570			13.86		138.60	Julio 2025 a Origen	Según cartera topografica	
K 03+570	K 03+580			13.86		138.60	Julio 2025 a Origen	Según cartera topografica	
K 03+580	K 03+590			13.86		138.60	Julio 2025 a Origen	Según cartera topografica	
K 03+590	K 03+600			13.86		138.60	Julio 2025 a Origen	Según cartera topografica	
K 03+600	K 03+610			13.86		138.60	Julio 2025 a Origen	Según cartera topografica	
K 03+610	K 03+620			13.86		138.60	Julio 2025 a Origen	Según cartera topografica	
K 03+620	K 03+630			13.86		138.60	Julio 2025 a Origen	Según cartera topografica	
K 03+630	K 03+640			13.86		138.60	Julio 2025 a Origen	Según cartera topografica	
K 03+640	K 03+650			13.86		138.60	Julio 2025 a Origen	Según cartera topografica	
K 03+650	K 03+660			13.86		138.60	Julio 2025 a Origen	Según cartera topografica	
K 03+660	K 03+670			13.86		138.60	Julio 2025 a Origen	Según cartera topografica	
K 03+670	K 03+680			13.86		138.60	Julio 2025 a Origen	Según cartera topografica	
K 03+680	K 03+690			13.86		138.60	Julio 2025 a Origen	Según cartera topografica	
K 03+690	K 03+700			13.86		138.60	Julio 2025 a Origen	Según cartera topografica	
K 03+700	K 03+710			13.86		138.60	Julio 2025 a Origen	Según cartera topografica	
K 03+710	K 03+720			13.86		138.60	Julio 2025 a Origen	Según cartera topografica	
K 03+720	K 03+730			13.86		138.60	Julio 2025 a Origen	Según cartera topografica	
K 03+730	K 03+740			13.86		138.60	Julio 2025 a Origen	Según cartera topografica	
K 03+740	K 03+750			13.86		138.60	Julio 2025 a Origen	Según cartera topografica	
K 03+750	K 03+760			13.86		138.60	Julio 2025 a Origen	Según cartera topografica	
K 03+760	K 03+770			13.86		138.60	Julio 2025 a Origen	Según cartera topografica	
K 03+770	K 03+780			13.86		138.60	Julio 2025 a Origen	Según cartera topografica	
K 03+780	K 03+790			13.86		138.60	Julio 2025 a Origen	Según cartera topografica	
K 03+790	K 03+800			13.86		138.60	Julio 2025 a Origen	Según cartera topografica	
K 03+800	K 03+810			13.86		138.60	Julio 2025 a Origen	Según cartera topografica	
K 03+810	K 03+820			13.86		138.60	Julio 2025 a Origen	Según cartera topografica	
K 03+820	K 03+830			13.86		138.60	Julio 2025 a Origen	Según cartera topografica	
K 03+830	K 03+840			13.86		138.60	Julio 2025 a Origen	Según cartera topografica	
K 03+840	K 03+850			13.86		138.60	Julio 2025 a Origen	Según cartera topografica	
K 03+850	K 03+860			13.86		138.60	Julio 2025 a Origen	Según cartera topografica	
K 03+860	K 03+870			13.86		138.60	Julio 2025 a Origen	Según cartera topografica	
K 03+870	K 03+880			13.86		138.60	Julio 2025 a Origen	Según cartera topografica	
K 03+880	K 03+890			13.86		138.60	Julio 2025 a Origen	Según cartera topografica	
K 03+890	K 03+900			13.86		138.60	Julio 2025 a Origen	Según cartera topografica	
K 03+900	K 03+910			13.86		138.60	Julio 2025 a Origen	Según cartera topografica	
K 03+910	K 03+920			13.86		138.60	Julio 2025 a Origen	Según cartera topografica	
K 03+920	K 03+930			13.86		138.60	Julio 2025 a Origen	Según cartera topografica	
K 03+930	K 03+940			13.86		138.60	Julio 2025 a Origen	Según cartera topografica	
K 03+940	K 03+950			13.86		138.60	Julio 2025 a Origen	Según cartera topografica	
K 03+950	K 03+960			13.86		138.60	Julio 2025 a Origen	Según cartera topografica	
K 03+960	K 03+970			13.86		138.60	Julio 2025 a Origen	Según cartera topografica	
K 03+970	K 03+980			13.86		138.60	Julio 2025 a Origen	Según cartera topografica	
K 03+980	K 03+990			13.86		138.60	Julio 2025 a Origen	Según cartera topografica	
K 03+990	K 04+000			13.86		138.60	Julio 2025 a Origen	Según cartera topografica	

ITEM		DESCRIPCIÓN				UNIDAD	CANTIDAD ANTERIOR	EN ESTA ACTA	CANTIDAD ACUMULADA
420-13		Riego de imprimación con emulsión asfáltica CRL-1				m2	155,890.00	79.00	155,969.00
KM INICIAL	KM FINAL	CARRIL	LONGITUD (m)	ANCHO (m)	ESPESOR (m)	AREA (m2)	FECHA	DESCRIPCIÓN	
K 04+000	K 04+010			13.86		138.60	Julio 2025 a Origen	Según cartera topografica	
K 04+010	K 04+020			13.86		138.60	Julio 2025 a Origen	Según cartera topografica	
K 04+020	K 04+030			13.86		138.60	Julio 2025 a Origen	Según cartera topografica	
K 04+030	K 04+040			13.86		138.60	Julio 2025 a Origen	Según cartera topografica	
K 04+040	K 04+050			13.86		138.60	Julio 2025 a Origen	Según cartera topografica	
K 04+050	K 04+060			13.86		138.60	Julio 2025 a Origen	Según cartera topografica	
K 04+060	K 04+070			13.86		138.60	Julio 2025 a Origen	Según cartera topografica	
K 04+070	K 04+080			13.86		138.60	Julio 2025 a Origen	Según cartera topografica	
K 04+080	K 04+090			13.86		138.60	Julio 2025 a Origen	Según cartera topografica	
K 04+090	K 04+100			13.86		138.60	Julio 2025 a Origen	Según cartera topografica	
K 04+100	K 04+110			13.86		138.60	Julio 2025 a Origen	Según cartera topografica	
K 04+110	K 04+120			13.86		138.60	Julio 2025 a Origen	Según cartera topografica	
K 04+120	K 04+130			13.86		138.60	Julio 2025 a Origen	Según cartera topografica	
K 04+130	K 04+140			13.86		138.60	Julio 2025 a Origen	Según cartera topografica	
K 04+140	K 04+150			13.86		138.60	Julio 2025 a Origen	Según cartera topografica	
K 04+150	K 04+160			13.86		138.60	Julio 2025 a Origen	Según cartera topografica	
K 04+160	K 04+170			13.86		138.60	Julio 2025 a Origen	Según cartera topografica	
K 04+170	K 04+180			12.86		133.60	Julio 2025 a Origen	Según cartera topografica	
K 04+180	K 04+190			12.86		128.60	Julio 2025 a Origen	Según cartera topografica	
K 04+190	K 04+200			12.86		128.60	Julio 2025 a Origen	Según cartera topografica	
K 04+200	K 04+210			12.86		128.60	Julio 2025 a Origen	Según cartera topografica	
K 04+210	K 04+220			12.86		128.60	Julio 2025 a Origen	Según cartera topografica	
K 04+220	K 04+230			12.86		128.60	Julio 2025 a Origen	Según cartera topografica	
K 04+230	K 04+240			17.30		150.80	Julio 2025 a Origen	Según cartera topografica	
K 04+240	K 04+250			17.00		171.48	Julio 2025 a Origen	Según cartera topografica	
K 04+250	K 04+260			16.62		168.07	Julio 2025 a Origen	Según cartera topografica	
K 04+260	K 04+270			16.16		163.88	Julio 2025 a Origen	Según cartera topografica	
K 04+270	K 04+280			15.62		158.91	Julio 2025 a Origen	Según cartera topografica	
K 04+280	K 04+290			15.01		153.14	Julio 2025 a Origen	Según cartera topografica	
K 04+290	K 04+300			14.31		146.59	Julio 2025 a Origen	Según cartera topografica	
K 04+300	K 04+310			13.86		140.86	Julio 2025 a Origen	Según cartera topografica	
K 04+310	K 04+320			13.86		138.60	Julio 2025 a Origen	Según cartera topografica	
K 04+320	K 04+330			13.86		138.60	Julio 2025 a Origen	Según cartera topografica	
K 04+330	K 04+340			13.86		138.60	Julio 2025 a Origen	Según cartera topografica	
K 04+340	K 04+350			13.86		138.60	Julio 2025 a Origen	Según cartera topografica	
K 04+350	K 04+360			13.86		138.60	Julio 2025 a Origen	Según cartera topografica	
K 04+360	K 04+370			13.86		138.60	Julio 2025 a Origen	Según cartera topografica	
K 04+370	K 04+380			13.86		138.60	Julio 2025 a Origen	Según cartera topografica	
K 04+380	K 04+390			13.86		138.60	Julio 2025 a Origen	Según cartera topografica	
K 04+390	K 04+400			13.86		138.60	Julio 2025 a Origen	Según cartera topografica	
K 04+400	K 04+410			13.86		138.60	Julio 2025 a Origen	Según cartera topografica	
K 04+410	K 04+420			13.86		138.60	Julio 2025 a Origen	Según cartera topografica	
K 04+420	K 04+430			13.86		138.60	Julio 2025 a Origen	Según cartera topografica	
K 04+430	K 04+440			13.90		138.81	Julio 2025 a Origen	Según cartera topografica	
K 04+440	K 04+450			14.15		140.24	Julio 2025 a Origen	Según cartera topografica	
K 04+450	K 04+460			14.47		143.10	Julio 2025 a Origen	Según cartera topografica	
K 04+460	K 04+470			14.88		146.75	Julio 2025 a Origen	Según cartera topografica	
K 04+470	K 04+480			15.36		151.19	Julio 2025 a Origen	Según cartera topografica	
K 04+480	K 04+490			15.92		156.42	Julio 2025 a Origen	Según cartera topografica	
K 04+490	K 04+500			16.57		162.45	Julio 2025 a Origen	Según cartera topografica	
K 04+500	K 04+510			17.29		169.27	Julio 2025 a Origen	Según cartera topografica	
K 04+510	K 04+520			17.51		173.99	Julio 2025 a Origen	Según cartera topografica	
K 04+520	K 04+530			17.51		175.10	Julio 2025 a Origen	Según cartera topografica	
K 04+530	K 04+540			17.51		175.10	Julio 2025 a Origen	Según cartera topografica	
K 04+540	K 04+550			17.51		175.10	Julio 2025 a Origen	Según cartera topografica	
K 04+550	K 04+560			17.51		175.10	Julio 2025 a Origen	Según cartera topografica	
K 04+560	K 04+570			17.51		175.10	Julio 2025 a Origen	Según cartera topografica	
K 04+570	K 04+580			17.51		175.10	Julio 2025 a Origen	Según cartera topografica	
K 04+580	K 04+590			17.51		175.10	Julio 2025 a Origen	Según cartera topografica	
K 04+590	K 04+600			17.51		175.10	Julio 2025 a Origen	Según cartera topografica	
K 04+600	K 04+610			17.51		175.10	Julio 2025 a Origen	Según cartera topografica	
K 04+610	K 04+620			17.51		175.10	Julio 2025 a Origen	Según cartera topografica	
K 04+620	K 04+630			17.51		175.10	Julio 2025 a Origen	Según cartera topografica	
K 04+630	K 04+640			17.51		175.10	Julio 2025 a Origen	Según cartera topografica	
K 04+640	K 04+650			17.51		175.10	Julio 2025 a Origen	Según cartera topografica	
K 04+650	K 04+660			17.51		175.10	Julio 2025 a Origen	Según cartera topografica	
K 04+660	K 04+670			17.51		175.10	Julio 2025 a Origen	Según cartera topografica	
K 04+670	K 04+680			17.51		175.10	Julio 2025 a Origen	Según cartera topografica	
K 04+680	K 04+690			17.51		175.10	Julio 2025 a Origen	Según cartera topografica	
K 04+690	K 04+700			17.73		176.21	Julio 2025 a Origen	Según cartera topografica	
K 04+700	K 04+710			18.25		179.90	Julio 2025 a Origen	Según cartera topografica	
K 04+710	K 04+720			18.77		185.07	Julio 2025 a Origen	Según cartera topografica	
K 04+720	K 04+730			19.60		191.80	Julio 2025 a Origen	Según cartera topografica	
K 04+730	K 04+740			22.30		209.48	Julio 2025 a Origen	Según cartera topografica	
K 04+740	K 04+750			13.86		180.81	Julio 2025 a Origen	Según cartera topografica	
K 04+750	K 04+760			13.86		138.60	Julio 2025 a Origen	Según cartera topografica	
K 04+760	K 04+770			15.62		147.39	Julio 2025 a Origen	Según cartera topografica	
K 04+770	K 04+780			20.44		180.26	Julio 2025 a Origen	Según cartera topografica	
K 04+780	K 04+790			17.81		191.24	Julio 2025 a Origen	Según cartera topografica	
K 04+790	K 04+800			17.51		176.62	Julio 2025 a Origen	Según cartera topografica	
K 04+800	K 04+810			17.51		175.10	Julio 2025 a Origen	Según cartera topografica	
K 04+810	K 04+820			17.51		175.10	Julio 2025 a Origen	Según cartera topografica	
K 04+820	K 04+830			17.15		173.30	Julio 2025 a Origen	Según cartera topografica	

ITEM		DESCRIPCIÓN				UNIDAD	CANTIDAD ANTERIOR	EN ESTA ACTA	CANTIDAD ACUMULADA
420-13		Riego de imprimación con emulsión asfáltica CRL-1				m2	155,890.00	79.00	155,969.00
KM INICIAL	KM FINAL	CARRIL	LONGITUD (m)	ANCHO (m)	ESPESOR (m)	AREA (m2)	FECHA	DESCRIPCIÓN	
K 04+830	K 04+840			16.66		169.07	Julio 2025 a Origen	Según cartera topografica	
K 04+840	K 04+850			16.18		164.20	Julio 2025 a Origen	Según cartera topografica	
K 04+850	K 04+860			15.69		159.34	Julio 2025 a Origen	Según cartera topografica	
K 04+860	K 04+870			15.20		154.47	Julio 2025 a Origen	Según cartera topografica	
K 04+870	K 04+880			14.72		149.60	Julio 2025 a Origen	Según cartera topografica	
K 04+880	K 04+890			14.23		144.74	Julio 2025 a Origen	Según cartera topografica	
K 04+890	K 04+900			13.86		140.45	Julio 2025 a Origen	Según cartera topografica	
K 04+900	K 04+910			13.86		138.60	Julio 2025 a Origen	Según cartera topografica	
K 04+910	K 04+920			13.86		138.60	Julio 2025 a Origen	Según cartera topografica	
K 04+920	K 04+930			13.86		138.60	Julio 2025 a Origen	Según cartera topografica	
K 04+930	K 04+940			13.86		138.60	Julio 2025 a Origen	Según cartera topografica	
K 04+940	K 04+950			13.86		138.60	Julio 2025 a Origen	Según cartera topografica	
K 04+950	K 04+960			13.86		138.60	Julio 2025 a Origen	Según cartera topografica	
K 04+960	K 04+970			13.86		138.60	Julio 2025 a Origen	Según cartera topografica	
K 04+970	K 04+980			13.86		138.60	Julio 2025 a Origen	Según cartera topografica	
K 04+980	K 04+990			13.86		138.60	Julio 2025 a Origen	Según cartera topografica	
K 04+990	K 05+000			13.86		138.60	Julio 2025 a Origen	Según cartera topografica	
K 05+000	K 05+010			14.10		139.82	Julio 2025 a Origen	Según cartera topografica	
K 05+010	K 05+020			14.59		143.48	Julio 2025 a Origen	Según cartera topografica	
K 05+020	K 05+030			15.08		148.35	Julio 2025 a Origen	Según cartera topografica	
K 05+030	K 05+040			15.56		153.21	Julio 2025 a Origen	Según cartera topografica	
K 05+040	K 05+050			16.05		158.08	Julio 2025 a Origen	Según cartera topografica	
K 05+050	K 05+060			16.54		162.95	Julio 2025 a Origen	Según cartera topografica	
K 05+060	K 05+070			17.02		167.81	Julio 2025 a Origen	Según cartera topografica	
K 05+070	K 05+080			17.51		172.67	Julio 2025 a Origen	Según cartera topografica	
K 05+080	K 05+090			17.51		175.10	Julio 2025 a Origen	Según cartera topografica	
K 05+090	K 05+100			17.51		175.10	Julio 2025 a Origen	Según cartera topografica	
K 05+100	K 05+110			17.51		175.10	Julio 2025 a Origen	Según cartera topografica	
K 05+110	K 05+120			17.51		175.10	Julio 2025 a Origen	Según cartera topografica	
K 05+120	K 05+130			17.51		175.10	Julio 2025 a Origen	Según cartera topografica	
K 05+130	K 05+140			17.51		175.10	Julio 2025 a Origen	Según cartera topografica	
K 05+140	K 05+150			17.51		175.10	Julio 2025 a Origen	Según cartera topografica	
K 05+150	K 05+160			17.51		175.10	Julio 2025 a Origen	Según cartera topografica	
K 05+160	K 05+170			17.51		175.10	Julio 2025 a Origen	Según cartera topografica	
K 05+170	K 05+180			17.51		175.10	Julio 2025 a Origen	Según cartera topografica	
K 05+180	K 05+190			17.51		175.10	Julio 2025 a Origen	Según cartera topografica	
K 05+190	K 05+200			17.51		175.10	Julio 2025 a Origen	Según cartera topografica	
K 05+200	K 05+210			17.51		175.10	Julio 2025 a Origen	Según cartera topografica	
K 05+210	K 05+220			17.51		175.10	Julio 2025 a Origen	Según cartera topografica	
K 05+220	K 05+230			17.51		175.10	Julio 2025 a Origen	Según cartera topografica	
K 05+230	K 05+240			17.52		175.13	Julio 2025 a Origen	Según cartera topografica	
K 05+240	K 05+250			17.70		176.06	Julio 2025 a Origen	Según cartera topografica	
K 05+250	K 05+260			18.10		178.99	Julio 2025 a Origen	Según cartera topografica	
K 05+260	K 05+270			12.86		154.81	Julio 2025 a Origen	Según cartera topografica	
K 05+270	K 05+280			12.86		128.60	Julio 2025 a Origen	Según cartera topografica	
K 05+280	K 05+290			12.86		128.60	Julio 2025 a Origen	Según cartera topografica	
K 05+290	K 05+300			12.86		128.60	Julio 2025 a Origen	Según cartera topografica	
K 05+300	K 05+310			12.86		128.60	Julio 2025 a Origen	Según cartera topografica	
K 05+310	K 05+320			12.86		128.60	Julio 2025 a Origen	Según cartera topografica	
K 05+320	K 05+330			13.86		133.60	Julio 2025 a Origen	Según cartera topografica	
K 05+330	K 05+340			13.86		138.60	Julio 2025 a Origen	Según cartera topografica	
K 05+340	K 05+350			13.86		138.60	Julio 2025 a Origen	Según cartera topografica	
K 05+350	K 05+360			13.86		138.60	Julio 2025 a Origen	Según cartera topografica	
K 05+360	K 05+370			13.86		138.60	Julio 2025 a Origen	Según cartera topografica	
K 05+370	K 05+380			13.86		138.60	Julio 2025 a Origen	Según cartera topografica	
K 05+380	K 05+390			13.86		138.60	Julio 2025 a Origen	Según cartera topografica	
K 05+390	K 05+400			13.86		138.60	Julio 2025 a Origen	Según cartera topografica	
K 05+400	K 05+410			13.86		138.60	Julio 2025 a Origen	Según cartera topografica	
K 05+410	K 05+420			13.86		138.60	Julio 2025 a Origen	Según cartera topografica	
K 05+420	K 05+430			13.86		138.60	Julio 2025 a Origen	Según cartera topografica	
K 05+430	K 05+440			13.86		138.60	Julio 2025 a Origen	Según cartera topografica	
K 05+440	K 05+450			13.86		138.60	Julio 2025 a Origen	Según cartera topografica	
K 05+450	K 05+460			13.86		138.60	Julio 2025 a Origen	Según cartera topografica	
K 05+460	K 05+470			13.86		138.60	Julio 2025 a Origen	Según cartera topografica	
K 05+470	K 05+480			13.86		138.60	Julio 2025 a Origen	Según cartera topografica	
K 05+480	K 05+490			13.86		138.60	Julio 2025 a Origen	Según cartera topografica	
K 05+490	K 05+500			13.86		138.60	Julio 2025 a Origen	Según cartera topografica	
K 05+500	K 05+510			13.86		138.60	Julio 2025 a Origen	Según cartera topografica	
K 05+510	K 05+520			13.86		138.60	Julio 2025 a Origen	Según cartera topografica	
K 05+520	K 05+530			13.86		138.60	Julio 2025 a Origen	Según cartera topografica	
K 05+530	K 05+540			13.86		138.60	Julio 2025 a Origen	Según cartera topografica	
K 05+540	K 05+550			13.86		138.60	Julio 2025 a Origen	Según cartera topografica	
K 05+550	K 05+560			13.86		138.60	Julio 2025 a Origen	Según cartera topografica	
K 05+560	K 05+570			13.86		138.60	Julio 2025 a Origen	Según cartera topografica	
K 05+570	K 05+580			13.86		138.60	Julio 2025 a Origen	Según cartera topografica	
K 05+580	K 05+590			13.86		138.60	Julio 2025 a Origen	Según cartera topografica	
K 05+590	K 05+600			13.86		138.60	Julio 2025 a Origen	Según cartera topografica	
K 05+600	K 05+610			13.86		138.60	Julio 2025 a Origen	Según cartera topografica	
K 05+610	K 05+620			13.86		138.60	Julio 2025 a Origen	Según cartera topografica	
K 05+620	K 05+630			13.86		138.60	Julio 2025 a Origen	Según cartera topografica	
K 05+630	K 05+640			13.86		138.60	Julio 2025 a Origen	Según cartera topografica	
K 05+640	K 05+650			13.86		138.60	Julio 2025 a Origen	Según cartera topografica	
K 05+650	K 05+660			13.86		138.60	Julio 2025 a Origen	Según cartera topografica	

ITEM		DESCRIPCIÓN				UNIDAD	CANTIDAD ANTERIOR	EN ESTA ACTA	CANTIDAD ACUMULADA
420-13		Riego de imprimación con emulsión asfáltica CRL-1				m2	155,890.00	79.00	155,969.00
KM INICIAL	KM FINAL	CARRIL	LONGITUD (m)	ANCHO (m)	ESPESOR (m)	AREA (m2)	FECHA	DESCRIPCIÓN	
K 05+660	K 05+670			13.86		138.60	Julio 2025 a Origen	Según cartera topografica	
K 05+670	K 05+680			13.86		138.60	Julio 2025 a Origen	Según cartera topografica	
K 05+680	K 05+690			13.86		138.60	Julio 2025 a Origen	Según cartera topografica	
K 05+690	K 05+700			13.86		138.60	Julio 2025 a Origen	Según cartera topografica	
K 05+700	K 05+710			13.86		138.60	Julio 2025 a Origen	Según cartera topografica	
K 05+710	K 05+720			13.86		138.60	Julio 2025 a Origen	Según cartera topografica	
K 05+720	K 05+730			13.86		138.60	Julio 2025 a Origen	Según cartera topografica	
K 05+730	K 05+740			13.86		138.60	Julio 2025 a Origen	Según cartera topografica	
K 05+740	K 05+750			13.86		138.60	Julio 2025 a Origen	Según cartera topografica	
K 05+750	K 05+760			13.86		138.60	Julio 2025 a Origen	Según cartera topografica	
K 05+760	K 05+770			13.86		138.60	Julio 2025 a Origen	Según cartera topografica	
K 05+770	K 05+780			13.86		138.60	Julio 2025 a Origen	Según cartera topografica	
K 05+780	K 05+790			13.86		138.60	Julio 2025 a Origen	Según cartera topografica	
K 05+790	K 05+800			13.86		138.60	Julio 2025 a Origen	Según cartera topografica	
K 05+800	K 05+810			13.86		138.60	Julio 2025 a Origen	Según cartera topografica	
K 05+810	K 05+820			13.86		138.60	Julio 2025 a Origen	Según cartera topografica	
K 05+820	K 05+830			13.86		138.60	Julio 2025 a Origen	Según cartera topografica	
K 05+830	K 05+840			13.86		138.60	Julio 2025 a Origen	Según cartera topografica	
K 05+840	K 05+850			13.86		138.60	Julio 2025 a Origen	Según cartera topografica	
K 05+850	K 05+860			13.86		138.60	Julio 2025 a Origen	Según cartera topografica	
K 05+860	K 05+870			13.86		138.60	Julio 2025 a Origen	Según cartera topografica	
K 05+870	K 05+880			13.86		138.60	Julio 2025 a Origen	Según cartera topografica	
K 05+880	K 05+890			13.86		138.60	Julio 2025 a Origen	Según cartera topografica	
K 05+890	K 05+900			13.86		138.60	Julio 2025 a Origen	Según cartera topografica	
K 05+900	K 05+910			13.86		138.60	Julio 2025 a Origen	Según cartera topografica	
K 05+910	K 05+920			13.86		138.60	Julio 2025 a Origen	Según cartera topografica	
K 05+920	K 05+930			13.86		138.60	Julio 2025 a Origen	Según cartera topografica	
K 05+930	K 05+940			13.86		138.60	Julio 2025 a Origen	Según cartera topografica	
K 05+940	K 05+950			13.86		138.60	Julio 2025 a Origen	Según cartera topografica	
K 05+950	K 05+960			13.86		138.60	Julio 2025 a Origen	Según cartera topografica	
K 05+960	K 05+970			13.86		138.60	Julio 2025 a Origen	Según cartera topografica	
K 05+970	K 05+980			13.86		138.60	Julio 2025 a Origen	Según cartera topografica	
K 05+980	K 05+990			13.86		138.60	Julio 2025 a Origen	Según cartera topografica	
K 05+990	K 06+000			13.86		138.60	Julio 2025 a Origen	Según cartera topografica	
K 06+000	K 06+010			13.86		138.60	Julio 2025 a Origen	Según cartera topografica	
K 06+010	K 06+020			13.86		138.60	Julio 2025 a Origen	Según cartera topografica	
K 06+020	K 06+030			13.86		138.60	Julio 2025 a Origen	Según cartera topografica	
K 06+030	K 06+040			13.86		138.60	Julio 2025 a Origen	Según cartera topografica	
K 06+040	K 06+050			13.86		138.60	Julio 2025 a Origen	Según cartera topografica	
K 06+050	K 06+060			13.86		138.60	Julio 2025 a Origen	Según cartera topografica	
K 06+060	K 06+070			13.86		138.60	Julio 2025 a Origen	Según cartera topografica	
K 06+070	K 06+080			13.86		138.60	Julio 2025 a Origen	Según cartera topografica	
K 06+080	K 06+090			13.86		138.60	Julio 2025 a Origen	Según cartera topografica	
K 06+090	K 06+100			13.86		138.60	Julio 2025 a Origen	Según cartera topografica	
K 06+100	K 06+110			13.86		138.60	Julio 2025 a Origen	Según cartera topografica	
K 06+110	K 06+120			13.86		138.60	Julio 2025 a Origen	Según cartera topografica	
K 06+120	K 06+130			13.86		138.60	Julio 2025 a Origen	Según cartera topografica	
K 06+130	K 06+140			13.86		138.60	Julio 2025 a Origen	Según cartera topografica	
K 06+140	K 06+150			13.86		138.60	Julio 2025 a Origen	Según cartera topografica	
K 06+150	K 06+160			13.86		138.60	Julio 2025 a Origen	Según cartera topografica	
K 06+160	K 06+170			13.86		138.60	Julio 2025 a Origen	Según cartera topografica	
K 06+170	K 06+180			13.86		138.60	Julio 2025 a Origen	Según cartera topografica	
K 06+180	K 06+190			13.86		138.60	Julio 2025 a Origen	Según cartera topografica	
K 06+190	K 06+200			13.86		138.60	Julio 2025 a Origen	Según cartera topografica	
K 06+200	K 06+210			13.86		138.60	Julio 2025 a Origen	Según cartera topografica	
K 06+210	K 06+220			13.86		138.60	Julio 2025 a Origen	Según cartera topografica	
K 06+220	K 06+230			13.86		138.60	Julio 2025 a Origen	Según cartera topografica	
K 06+230	K 06+240			13.86		138.60	Julio 2025 a Origen	Según cartera topografica	
K 06+240	K 06+250			13.86		138.60	Julio 2025 a Origen	Según cartera topografica	
K 06+250	K 06+260			13.86		138.60	Julio 2025 a Origen	Según cartera topografica	
K 06+260	K 06+270			13.86		138.60	Julio 2025 a Origen	Según cartera topografica	
K 06+270	K 06+280			13.86		138.60	Julio 2025 a Origen	Según cartera topografica	
K 06+280	K 06+290			13.86		138.60	Julio 2025 a Origen	Según cartera topografica	
K 06+290	K 06+300			13.86		138.60	Julio 2025 a Origen	Según cartera topografica	
K 06+300	K 06+310			13.86		138.60	Julio 2025 a Origen	Según cartera topografica	
K 06+310	K 06+320			13.86		138.60	Julio 2025 a Origen	Según cartera topografica	
K 06+320	K 06+330			13.86		138.60	Julio 2025 a Origen	Según cartera topografica	
K 06+330	K 06+340			13.86		138.60	Julio 2025 a Origen	Según cartera topografica	
K 06+340	K 06+350			13.86		138.60	Julio 2025 a Origen	Según cartera topografica	
K 06+350	K 06+360			13.86		138.60	Julio 2025 a Origen	Según cartera topografica	
K 06+360	K 06+370			13.99		139.25	Julio 2025 a Origen	Según cartera topografica	
K 06+370	K 06+380			14.30		141.43	Julio 2025 a Origen	Según cartera topografica	
K 06+380	K 06+390			14.75		145.24	Julio 2025 a Origen	Según cartera topografica	
K 06+390	K 06+400			15.33		150.40	Julio 2025 a Origen	Según cartera topografica	
K 06+400	K 06+410			16.00		156.64	Julio 2025 a Origen	Según cartera topografica	
K 06+410	K 06+420			16.74		163.68	Julio 2025 a Origen	Según cartera topografica	
K 06+420	K 06+430			17.51		171.24	Julio 2025 a Origen	Según cartera topografica	
K 06+430	K 06+440			17.51		175.10	Julio 2025 a Origen	Según cartera topografica	
K 06+440	K 06+450			17.51		175.10	Julio 2025 a Origen	Según cartera topografica	
K 06+450	K 06+460			17.51		175.10	Julio 2025 a Origen	Según cartera topografica	
K 06+460	K 06+470			17.51		175.10	Julio 2025 a Origen	Según cartera topografica	
K 06+470	K 06+480			17.51		175.10	Julio 2025 a Origen	Según cartera topografica	
K 06+480	K 06+490			17.51		175.10	Julio 2025 a Origen	Según cartera topografica	

ITEM		DESCRIPCIÓN				UNIDAD	CANTIDAD ANTERIOR	EN ESTA ACTA	CANTIDAD ACUMULADA
420-13		Riego de imprimación con emulsión asfáltica CRL-1				m2	155,890.00	79.00	155,969.00
KM INICIAL	KM FINAL	CARRIL	LONGITUD (m)	ANCHO (m)	ESPESOR (m)	AREA (m2)	FECHA	DESCRIPCIÓN	
K 06+490	K 06+500			17.51		175.10	Julio 2025 a Origen	Según cartera topografica	
K 06+500	K 06+510			17.51		175.10	Julio 2025 a Origen	Según cartera topografica	
K 06+510	K 06+520			17.51		175.10	Julio 2025 a Origen	Según cartera topografica	
K 06+520	K 06+530			17.51		175.10	Julio 2025 a Origen	Según cartera topografica	
K 06+530	K 06+540			17.51		175.10	Julio 2025 a Origen	Según cartera topografica	
K 06+540	K 06+550			17.47		174.91	Julio 2025 a Origen	Según cartera topografica	
K 06+550	K 06+560			17.46		174.66	Julio 2025 a Origen	Según cartera topografica	
K 06+560	K 06+570			17.08		172.69	Julio 2025 a Origen	Según cartera topografica	
K 06+570	K 06+580			16.34		167.09	Julio 2025 a Origen	Según cartera topografica	
K 06+580	K 06+590			15.30		158.20	Julio 2025 a Origen	Según cartera topografica	
K 06+590	K 06+600			14.32		148.09	Julio 2025 a Origen	Según cartera topografica	
K 06+600	K 06+610			13.50		139.10	Julio 2025 a Origen	Según cartera topografica	
K 06+610	K 06+615			12.35		64.62	Julio 2025 a Origen	Según cartera topografica	
K 00+000	K 00+010			5.55		55.23	Julio 2025 a Origen	Según cartera topografica- Retorno 4+200	
K 00+010	K 00+020			5.91		57.28	Julio 2025 a Origen	Según cartera topografica- Retorno 4+200	
K 00+020	K 00+030			6.95		64.30	Julio 2025 a Origen	Según cartera topografica- Retorno 4+200	
K 00+030	K 00+040			8.17		75.62	Julio 2025 a Origen	Según cartera topografica- Retorno 4+200	
K 00+040	K 00+050			15.22		116.97	Julio 2025 a Origen	Según cartera topografica- Retorno 4+200	
K 00+050	K 00+060			17.72		164.71	Julio 2025 a Origen	Según cartera topografica- Retorno 4+200	
K 00+060	K 00+070			19.14		184.32	Julio 2025 a Origen	Según cartera topografica- Retorno 4+200	
K 00+070	K 00+080			14.60		168.72	Julio 2025 a Origen	Según cartera topografica- Retorno 4+200	
K 00+080	K 00+090			9.47		120.37	Julio 2025 a Origen	Según cartera topografica- Retorno 4+200	
K 00+090	K 00+100			7.40		84.37	Julio 2025 a Origen	Según cartera topografica- Retorno 4+200	
K 00+100	K 00+110			6.45		69.23	Julio 2025 a Origen	Según cartera topografica- Retorno 4+200	
K 00+110	K 00+120			6.04		62.45	Julio 2025 a Origen	Según cartera topografica- Retorno 4+200	
K 00+120	K 00+130			5.75		58.99	Julio 2025 a Origen	Según cartera topografica- Retorno 4+200	
K 00+130	K 00+140			4.94		53.49	Julio 2025 a Origen	Según cartera topografica- Retorno 4+200	
K 00+140	K 00+150			4.51		47.26	Julio 2025 a Origen	Según cartera topografica- Retorno 4+200	
K 00+150	K 00+160			5.66		50.84	Julio 2025 a Origen	Según cartera topografica- Retorno 4+200	
K 00+160	K 00+170			5.84		57.49	Julio 2025 a Origen	Según cartera topografica- Retorno 4+200	
K 00+170	K 00+180			5.85		58.45	Julio 2025 a Origen	Según cartera topografica- Retorno 4+200	
K 00+180	K 00+190			5.82		58.38	Julio 2025 a Origen	Según cartera topografica- Retorno 4+200	
K 00+190	K 00+200			5.79		58.08	Julio 2025 a Origen	Según cartera topografica- Retorno 4+200	
K 00+200	K 00+210			5.79		57.91	Julio 2025 a Origen	Según cartera topografica- Retorno 4+200	
K 00+210	K 00+220			5.77		57.79	Julio 2025 a Origen	Según cartera topografica- Retorno 4+200	
K 00+220	K 00+230			5.69		57.29	Julio 2025 a Origen	Según cartera topografica- Retorno 4+200	
K 00+230	K 00+240			5.67		56.81	Julio 2025 a Origen	Según cartera topografica- Retorno 4+200	
K 00+240	K 00+250			5.76		57.14	Julio 2025 a Origen	Según cartera topografica- Retorno 4+200	
K 00+250	K 00+260			5.69		57.25	Julio 2025 a Origen	Según cartera topografica- Retorno 4+200	
K 00+260	K 00+270			5.77		57.34	Julio 2025 a Origen	Según cartera topografica- Retorno 4+200	
K 00+270	K 00+280			5.40		55.85	Julio 2025 a Origen	Según cartera topografica- Retorno 4+200	
K 00+280	K 00+290			4.86		51.28	Julio 2025 a Origen	Según cartera topografica- Retorno 4+200	
K 00+290	K 00+300			4.34		45.99	Julio 2025 a Origen	Según cartera topografica- Retorno 4+200	
K 00+300	K 00+310			3.79		40.65	Julio 2025 a Origen	Según cartera topografica- Retorno 4+200	
K 00+310	K 00+320			3.29		35.43	Julio 2025 a Origen	Según cartera topografica- Retorno 4+200	
K 00+320	K 00+330			2.95		31.20	Julio 2025 a Origen	Según cartera topografica- Retorno 4+200	
K 00+330	K 00+340			2.36		26.55	Julio 2025 a Origen	Según cartera topografica- Retorno 4+200	
K 00+020	K 00+030			2.78		41.70	Julio 2025 a Origen	Según cartera topografica Retorno K5+300	
K 00+030	K 00+040			3.24		30.10	Julio 2025 a Origen	Según cartera topografica Retorno K5+300	
K 00+040	K 00+050			3.72		34.81	Julio 2025 a Origen	Según cartera topografica Retorno K5+300	
K 00+050	K 00+060			4.34		40.31	Julio 2025 a Origen	Según cartera topografica Retorno K5+300	
K 00+060	K 00+070			4.68		45.10	Julio 2025 a Origen	Según cartera topografica Retorno K5+300	
K 00+070	K 00+080			5.21		49.45	Julio 2025 a Origen	Según cartera topografica Retorno K5+300	
K 00+080	K 00+090			5.39		53.00	Julio 2025 a Origen	Según cartera topografica Retorno K5+300	
K 00+090	K 00+100			5.28		53.35	Julio 2025 a Origen	Según cartera topografica Retorno K5+300	
K 00+100	K 00+110			5.96		56.20	Julio 2025 a Origen	Según cartera topografica Retorno K5+300	
K 00+110	K 00+120			8.55		72.55	Julio 2025 a Origen	Según cartera topografica Retorno K5+300	
K 00+120	K 00+130			16.31		124.30	Julio 2025 a Origen	Según cartera topografica Retorno K5+300	
K 00+130	K 00+140			19.27		177.90	Julio 2025 a Origen	Según cartera topografica Retorno K5+300	
K 00+140	K 00+150			19.97		196.20	Julio 2025 a Origen	Según cartera topografica Retorno K5+300	
K 00+150	K 00+160			14.50		172.35	Julio 2025 a Origen	Según cartera topografica Retorno K5+300	
K 00+160	K 00+170			10.97		127.35	Julio 2025 a Origen	Según cartera topografica Retorno K5+300	
K 00+170	K 00+180			8.90		99.35	Julio 2025 a Origen	Según cartera topografica Retorno K5+300	
K 00+180	K 00+190			8.02		84.60	Julio 2025 a Origen	Según cartera topografica Retorno K5+300	
K 00+190	K 00+200			7.62		78.20	Julio 2025 a Origen	Según cartera topografica Retorno K5+300	
K 00+200	K 00+210			7.30		74.60	Julio 2025 a Origen	Según cartera topografica Retorno K5+300	
K 00+210	K 00+216			7.30		43.80	Julio 2025 a Origen	Según cartera topografica Retorno K5+300	
K 00+020	K 00+030			11.30		56.50	Julio 2025 a Origen	Según cartera topografica -Acceso Norte Calle 8	
K 00+030	K 00+040			11.30		113.00	Julio 2025 a Origen	Según cartera topografica -Acceso Norte Calle 8	
K 00+040	K 00+050			11.30		113.00	Julio 2025 a Origen	Según cartera topografica -Acceso Norte Calle 8	
K 00+050	K 00+060			11.30		113.00	Julio 2025 a Origen	Según cartera topografica -Acceso Norte Calle 8	
K 00+060	K 00+070			11.30		113.00	Julio 2025 a Origen	Según cartera topografica -Acceso Norte Calle 8	
K 00+070	K 00+080			11.30		113.00	Julio 2025 a Origen	Según cartera topografica -Acceso Norte Calle 8	
K 00+080	K 00+090			11.30		113.00	Julio 2025 a Origen	Según cartera topografica -Acceso Norte Calle 8	
K 00+090	K 00+100			11.30		113.00	Julio 2025 a Origen	Según cartera topografica -Acceso Norte Calle 8	
K 00+100	K 00+110			11.30		113.00	Julio 2025 a Origen	Según cartera topografica -Acceso Norte Calle 8	
K 00+110	K 00+120			11.30		113.00	Julio 2025 a Origen	Según cartera topografica -Acceso Norte Calle 8	
K 00+120	K 00+130			11.30		113.00	Julio 2025 a Origen	Según cartera topografica -Acceso Norte Calle 8	
K 00+130	K 00+140			11.30		113.00	Julio 2025 a Origen	Según cartera topografica -Acceso Norte Calle 8	
K 00+140	K 00+150			11.30		113.00	Julio 2025 a Origen	Según cartera topografica -Acceso Norte Calle 8	
K 00+150	K 00+160			11.30		113.00	Julio 2025 a Origen	Según cartera topografica -Acceso Norte Calle 8	

ITEM		DESCRIPCIÓN				UNIDAD	CANTIDAD ANTERIOR	EN ESTA ACTA	CANTIDAD ACUMULADA
420-13		Riego de imprimación con emulsión asfáltica CRL-1				m2	155,890.00	79.00	155,969.00
KM INICIAL	KM FINAL	CARRIL	LONGITUD (m)	ANCHO (m)	ESPESOR (m)	AREA (m2)	FECHA	DESCRIPCIÓN	
K 00+160	K 00+170			11.30		113.00	Julio 2025 a Origen	Según cartera topografica -Acceso Norte Calle 8	
K 00+170	K 00+180			11.30		113.00	Julio 2025 a Origen	Según cartera topografica -Acceso Norte Calle 8	
K 00+180	K 00+190			11.30		113.00	Julio 2025 a Origen	Según cartera topografica -Acceso Norte Calle 8	
K 00+190	K 00+200			11.30		113.00	Julio 2025 a Origen	Según cartera topografica -Acceso Norte Calle 8	
K 00+200	K 00+210			11.30		113.00	Julio 2025 a Origen	Según cartera topografica -Acceso Norte Calle 8	
K 00+210	K 00+220			11.30		113.00	Julio 2025 a Origen	Según cartera topografica -Acceso Norte Calle 8	
K 00+220	K 00+230			11.30		113.00	Julio 2025 a Origen	Según cartera topografica -Acceso Norte Calle 8	
K 00+230	K 00+240			11.30		113.00	Julio 2025 a Origen	Según cartera topografica -Acceso Norte Calle 8	
K 00+240	K 00+250			11.30		113.00	Julio 2025 a Origen	Según cartera topografica -Acceso Norte Calle 8	
K 00+250	K 00+260			11.30		113.00	Julio 2025 a Origen	Según cartera topografica -Acceso Norte Calle 8	
K 00+260	K 00+270			11.30		113.00	Julio 2025 a Origen	Según cartera topografica -Acceso Norte Calle 8	
K 00+270	K 00+280			11.30		113.00	Julio 2025 a Origen	Según cartera topografica -Acceso Norte Calle 8	
K 00+280	K 00+290			11.30		113.00	Julio 2025 a Origen	Según cartera topografica -Acceso Norte Calle 8	
K 00+290	K 00+300			11.30		113.00	Julio 2025 a Origen	Según cartera topografica -Acceso Norte Calle 8	
K 00+300	K 00+310			11.30		113.00	Julio 2025 a Origen	Según cartera topografica -Acceso Norte Calle 8	
K 00+310	K 00+320			11.30		113.00	Julio 2025 a Origen	Según cartera topografica -Acceso Norte Calle 8	
K 00+320	K 00+330			11.30		113.00	Julio 2025 a Origen	Según cartera topografica -Acceso Norte Calle 8	
K 00+330	K 00+340			11.30		113.00	Julio 2025 a Origen	Según cartera topografica -Acceso Norte Calle 8	
K 00+340	K 00+350			11.30		113.00	Julio 2025 a Origen	Según cartera topografica -Acceso Norte Calle 8	
K 00+350	K 00+360			11.30		113.00	Julio 2025 a Origen	Según cartera topografica -Acceso Norte Calle 8	
K 00+360	K 00+370			11.30		113.00	Julio 2025 a Origen	Según cartera topografica -Acceso Norte Calle 8	
K 00+370	K 00+380			11.30		113.00	Julio 2025 a Origen	Según cartera topografica -Acceso Norte Calle 8	
K 00+380	K 00+390			11.30		113.00	Julio 2025 a Origen	Según cartera topografica -Acceso Norte Calle 8	
K 00+390	K 00+400			11.30		113.00	Julio 2025 a Origen	Según cartera topografica -Acceso Norte Calle 8	
K 00+400	K 00+410			11.30		113.00	Julio 2025 a Origen	Según cartera topografica -Acceso Norte Calle 8	
K 00+410	K 00+420			11.30		113.00	Julio 2025 a Origen	Según cartera topografica -Acceso Norte Calle 8	
K 00+420	K 00+430			11.30		113.00	Julio 2025 a Origen	Según cartera topografica -Acceso Norte Calle 8	
K 00+430	K 00+440			11.30		113.00	Julio 2025 a Origen	Según cartera topografica -Acceso Norte Calle 8	
K 00+440	K 00+450			11.21		112.57	Julio 2025 a Origen	Según cartera topografica -Acceso Norte Calle 8	
K 00+450	K 00+460			11.50		113.58	Julio 2025 a Origen	Según cartera topografica -Acceso Norte Calle 8	
K 00+460	K 00+470			11.74		116.19	Julio 2025 a Origen	Según cartera topografica -Acceso Norte Calle 8	
K 00+470	K 00+480			11.74		117.35	Julio 2025 a Origen	Según cartera topografica -Acceso Norte Calle 8	
K 00+480	K 00+485			11.74		58.68	Julio 2025 a Origen	Según cartera topografica -Acceso Norte Calle 8	
K 00+485	K 00+488			11.74		35.21	Julio 2025 a Origen	Según cartera topografica -Acceso Norte Calle 8	
K 00+010	K 00+020						Julio 2025 a Origen	Según cartera topografica -Acceso Sur Calle 8	
K 00+020	K 00+030			12.75		136.60	Julio 2025 a Origen	Según cartera topografica -Acceso Sur Calle 8	
K 00+030	K 00+040			12.75		127.50	Julio 2025 a Origen	Según cartera topografica -Acceso Sur Calle 8	
K 00+040	K 00+050			12.75		127.50	Julio 2025 a Origen	Según cartera topografica -Acceso Sur Calle 8	
K 00+050	K 00+055			12.74		63.71	Julio 2025 a Origen	Según cartera topografica -Acceso Sur Calle 8 Incluye Bahia	
K 00+055	K 00+060			13.17		64.76	Julio 2025 a Origen	Según cartera topografica -Acceso Sur Calle 8 Incluye Bahia	
K 00+060	K 00+065			13.48		66.63	Julio 2025 a Origen	Según cartera topografica -Acceso Sur Calle 8 Incluye Bahia	
K 00+065	K 00+070			13.43		67.29	Julio 2025 a Origen	Según cartera topografica -Acceso Sur Calle 8 Incluye Bahia	
K 00+070	K 00+075			13.43		67.17	Julio 2025 a Origen	Según cartera topografica -Acceso Sur Calle 8 Incluye Bahia	
K 00+075	K 00+080			12.87		65.75	Julio 2025 a Origen	Según cartera topografica -Acceso Sur Calle 8 Incluye Bahia	
K 00+080	K 00+085			12.87		64.34	Julio 2025 a Origen	Según cartera topografica -Acceso Sur Calle 8 Incluye Bahia	
K 00+080	K 00+090			12.75		64.04	Julio 2025 a Origen	Según cartera topografica -Acceso Sur Calle 8 Incluye Bahia	
K 00+090	K 00+100			12.75		127.50	Julio 2025 a Origen	Según cartera topografica -Acceso Sur Calle 8	
K 00+100	K 00+110			12.75		127.50	Julio 2025 a Origen	Según cartera topografica -Acceso Sur Calle 8	
K 00+110	K 00+120			12.76		127.55	Julio 2025 a Origen	Según cartera topografica -Acceso Sur Calle 8	
K 00+120	K 00+130			12.76		127.60	Julio 2025 a Origen	Según cartera topografica -Acceso Sur Calle 8	
K 00+130	K 00+140			12.76		127.60	Julio 2025 a Origen	Según cartera topografica -Acceso Sur Calle 8	
K 00+140	K 00+150			12.76		127.60	Julio 2025 a Origen	Según cartera topografica -Acceso Sur Calle 8	
K 00+150	K 00+160			12.76		127.60	Julio 2025 a Origen	Según cartera topografica -Acceso Sur Calle 8	
K 00+160	K 00+170			12.76		127.60	Julio 2025 a Origen	Según cartera topografica -Acceso Sur Calle 8	
K 00+170	K 00+180			12.76		127.60	Julio 2025 a Origen	Según cartera topografica -Acceso Sur Calle 8	
K 00+180	K 00+190			12.76		127.60	Julio 2025 a Origen	Según cartera topografica -Acceso Sur Calle 8	
K 00+190	K 00+200			12.76		127.60	Julio 2025 a Origen	Según cartera topografica -Acceso Sur Calle 8	
K 00+200	K 00+210			12.76		127.60	Julio 2025 a Origen	Según cartera topografica -Acceso Sur Calle 8	
K 00+210	K 00+220			12.76		127.60	Julio 2025 a Origen	Según cartera topografica -Acceso Sur Calle 8	
K 00+220	K 00+230			12.76		127.60	Julio 2025 a Origen	Según cartera topografica -Acceso Sur Calle 8	
K 00+230	K 00+240			12.76		127.60	Julio 2025 a Origen	Según cartera topografica -Acceso Sur Calle 8	
K 00+240	K 00+250			12.76		127.60	Julio 2025 a Origen	Según cartera topografica -Acceso Sur Calle 8	
K 00+250	K 00+260			12.76		127.60	Julio 2025 a Origen	Según cartera topografica -Acceso Sur Calle 8	
K 00+260	K 00+270			12.76		127.60	Julio 2025 a Origen	Según cartera topografica -Acceso Sur Calle 8	
K 00+270	K 00+280			12.76		127.60	Julio 2025 a Origen	Según cartera topografica -Acceso Sur Calle 8	
K 00+280	K 00+290			12.76		127.60	Julio 2025 a Origen	Según cartera topografica -Acceso Sur Calle 8	
K 00+290	K 00+300			12.76		127.60	Julio 2025 a Origen	Según cartera topografica -Acceso Sur Calle 8	
K 00+300	K 00+310			12.76		127.60	Julio 2025 a Origen	Según cartera topografica -Acceso Sur Calle 8	
K 00+310	K 00+320			12.76		127.60	Julio 2025 a Origen	Según cartera topografica -Acceso Sur Calle 8	
K 00+320	K 00+330			12.76		127.60	Julio 2025 a Origen	Según cartera topografica -Acceso Sur Calle 8	
K 00+330	K 00+340			12.76		127.60	Julio 2025 a Origen	Según cartera topografica -Acceso Sur Calle 8	
K 00+340	K 00+350			12.76		127.60	Julio 2025 a Origen	Según cartera topografica -Acceso Sur Calle 8	
K 00+350	K 00+360			12.76		127.60	Julio 2025 a Origen	Según cartera topografica -Acceso Sur Calle 8	
K 00+360	K 00+370			12.76		127.60	Julio 2025 a Origen	Según cartera topografica -Acceso Sur Calle 8	
K 00+370	K 00+380			12.76		127.60	Julio 2025 a Origen	Según cartera topografica -Acceso Sur Calle 8	
K 00+380	K 00+390			12.76		127.60	Julio 2025 a Origen	Según cartera topografica -Acceso Sur Calle 8	
K 00+390	K 00+400			12.76		127.60	Julio 2025 a Origen	Según cartera topografica -Acceso Sur Calle 8	
K 00+400	K 00+410			12.76		127.60	Julio 2025 a Origen	Según cartera topografica -Acceso Sur Calle 8	
K 00+410	K 00+420			12.76		127.60	Julio 2025 a Origen	Según cartera topografica -Acceso Sur Calle 8	
K 00+420	K 00+430			12.76		127.60	Julio 2025 a Origen	Según cartera topografica -Acceso Sur Calle 8	
K 00+430	K 00+440			12.76		127.60	Julio 2025 a Origen	Según cartera topografica -Acceso Sur Calle 8	
K 00+440	K 00+450			12.76		127.60	Julio 2025 a Origen	Según cartera topografica -Acceso Sur Calle 8	
K 00+450	K 00+460			12.76		127.60	Julio 2025 a Origen	Según cartera topografica -Acceso Sur Calle 8	
K 00+460	K 00+470			12.76		127.60	Julio 2025 a Origen	Según cartera topografica -Acceso Sur Calle 8	
K 00+470	K 00+480			12.76		127.60	Julio 2025 a Origen	Según cartera topografica -Acceso Sur Calle 8	
K 00+480	K 00+490			12.76		127.60	Julio 2025 a Origen	Según cartera topografica -Acceso Sur Calle 8	
K 00+490	K 00+500			12.76		127.60	Julio 2025 a Origen	Según cartera topografica -Acceso Sur Calle 8	
K 00+000	K 00+010			15.38		157.27	Julio 2025 a Origen	Según cartera topografica Conectante 90 Grados	
K 00+010	K 00+020			14.91		151.44	Julio 2025 a Origen	Según cartera topografica Conectante 90 Grados	

ITEM		DESCRIPCIÓN				UNIDAD	CANTIDAD ANTERIOR	EN ESTA ACTA	CANTIDAD ACUMULADA
420-13		Riego de imprimación con emulsión asfáltica CRL-1				m2	155,890.00	79.00	155,969.00
KM INICIAL	KM FINAL	CARRIL	LONGITUD (m)	ANCHO (m)	ESPESOR (m)	AREA (m2)	FECHA	DESCRIPCIÓN	
K 00+020	K 00+030			13.68		142.92	Julio 2025 a Origen	Según cartera topografica Conectante 90 Grados	
K 00+030	K 00+040			12.86		132.70	Julio 2025 a Origen	Según cartera topografica Conectante 90 Grados	
K 00+040	K 00+050			12.24		125.54	Julio 2025 a Origen	Según cartera topografica Conectante 90 Grados	
K 00+050	K 00+060			10.75		114.95	Julio 2025 a Origen	Según cartera topografica Conectante 90 Grados	
K 00+060	K 00+070			10.41		105.79	Julio 2025 a Origen	Según cartera topografica Conectante 90 Grados	
K 00+070	K 00+080			10.45		104.33	Julio 2025 a Origen	Según cartera topografica Conectante 90 Grados	
K 00+080	K 00+090			10.87		106.63	Julio 2025 a Origen	Según cartera topografica Conectante 90 Grados	
K 00+090	K 00+100			11.26		110.66	Julio 2025 a Origen	Según cartera topografica Conectante 90 Grados	
K 00+100	K 00+110			11.26		112.60	Julio 2025 a Origen	Según cartera topografica Conectante 90 Grados	
K 00+110	K 00+120			11.26		112.60	Julio 2025 a Origen	Según cartera topografica Conectante 90 Grados	
K 00+120	K 00+130			11.26		112.60	Julio 2025 a Origen	Según cartera topografica Conectante 90 Grados	
K 00+130	K 00+140			11.26		112.60	Julio 2025 a Origen	Según cartera topografica Conectante 90 Grados	
K 00+140	K 00+150			11.26		112.60	Julio 2025 a Origen	Según cartera topografica Conectante 90 Grados	
K 00+150	K 00+160			11.26		112.60	Julio 2025 a Origen	Según cartera topografica Conectante 90 Grados	
K 00+160	K 00+170			11.26		112.60	Julio 2025 a Origen	Según cartera topografica Conectante 90 Grados	
K 00+170	K 00+180			11.26		112.60	Julio 2025 a Origen	Según cartera topografica Conectante 90 Grados	
K 00+180	K 00+190			11.26		112.60	Julio 2025 a Origen	Según cartera topografica Conectante 90 Grados	
K 00+190	K 00+200			11.26		112.60	Julio 2025 a Origen	Según cartera topografica Conectante 90 Grados	
K 00+200	K 00+210			11.26		112.60	Julio 2025 a Origen	Según cartera topografica Conectante 90 Grados	
K 00+210	K 00+220			11.26		112.60	Julio 2025 a Origen	Según cartera topografica Conectante 90 Grados	
K 00+220	K 00+230			11.26		112.60	Julio 2025 a Origen	Según cartera topografica Conectante 90 Grados	
K 00+230	K 00+240			11.26		112.60	Julio 2025 a Origen	Según cartera topografica Conectante 90 Grados	
K 00+240	K 00+250			11.26		112.60	Julio 2025 a Origen	Según cartera topografica Conectante 90 Grados	
K 00+250	K 00+260			11.26		112.60	Julio 2025 a Origen	Según cartera topografica Conectante 90 Grados	
K 00+260	K 00+270			11.26		112.60	Julio 2025 a Origen	Según cartera topografica Conectante 90 Grados	
K 00+270	K 00+280			11.26		112.60	Julio 2025 a Origen	Según cartera topografica Conectante 90 Grados	
K 00+280	K 00+290			11.26		112.60	Julio 2025 a Origen	Según cartera topografica Conectante 90 Grados	
K 00+290	K 00+300			11.26		112.60	Julio 2025 a Origen	Según cartera topografica Conectante 90 Grados	
K 00+300	K 00+310			11.26		112.60	Julio 2025 a Origen	Según cartera topografica Conectante 90 Grados	
K 00+310	K 00+320			11.26		112.60	Julio 2025 a Origen	Según cartera topografica Conectante 90 Grados	
K 00+320	K 00+330			11.26		112.60	Julio 2025 a Origen	Según cartera topografica Conectante 90 Grados	
K 00+330	K 00+340			11.26		112.60	Julio 2025 a Origen	Según cartera topografica Conectante 90 Grados	
K 00+340	K 00+350			11.26		112.60	Julio 2025 a Origen	Según cartera topografica Conectante 90 Grados	
K 00+350	K 00+360			11.26		112.60	Julio 2025 a Origen	Según cartera topografica Conectante 90 Grados	
K 00+360	K 00+370			11.26		112.60	Julio 2025 a Origen	Según cartera topografica Conectante 90 Grados	
K 00+370	K 00+380			11.26		112.60	Julio 2025 a Origen	Según cartera topografica Conectante 90 Grados	
K 00+380	K 00+390			11.26		112.60	Julio 2025 a Origen	Según cartera topografica Conectante 90 Grados	
K 00+390	K 00+400			11.15		112.05	Julio 2025 a Origen	Según cartera topografica Conectante 90 Grados	
K 00+400	K 00+410			11.09		111.18	Julio 2025 a Origen	Según cartera topografica Conectante 90 Grados	
K 00+410	K 00+420			11.22		111.51	Julio 2025 a Origen	Según cartera topografica Conectante 90 Grados	
K 00+420	K 00+430			11.21		112.13	Julio 2025 a Origen	Según cartera topografica Conectante 90 Grados	
K 00+430	K 00+435			12.35		58.91	Julio 2025 a Origen	Según cartera topografica Conectante 90 Grados	
K 00+000	K 00+010			19.44		203.69	Julio 2025 a Origen	Según cartera topografica - Glorieta Calle 8	
K 00+010	K 00+020			19.44		194.37	Julio 2025 a Origen	Según cartera topografica - Glorieta Calle 8	
K 00+020	K 00+030			20.08		197.58	Julio 2025 a Origen	Según cartera topografica - Glorieta Calle 8	
K 00+030	K 00+040			22.43		212.55	Julio 2025 a Origen	Según cartera topografica - Glorieta Calle 8	
K 00+040	K 00+050			13.09		130.87	Julio 2025 a Origen	Según cartera topografica - Glorieta Calle 8	
K 00+050	K 00+060			13.09		130.87	Julio 2025 a Origen	Según cartera topografica - Glorieta Calle 8	
K 00+060	K 00+070			16.61		170.22	Julio 2025 a Origen	Según cartera topografica - Glorieta Calle 8	
K 00+070	K 00+075			16.47		82.69	Julio 2025 a Origen	Según cartera topografica - Glorieta Calle 8	
K 00+075	K 00+080			17.17		84.11	Julio 2025 a Origen	Según cartera topografica - Glorieta Calle 8	
K 00+080	K 00+090			20.29		187.33	Julio 2025 a Origen	Según cartera topografica - Glorieta Calle 8	
K 00+090	K 00+095			18.03		95.81	Julio 2025 a Origen	Según cartera topografica - Glorieta Calle 8	
K 00+095	K 00+096			17.91		17.97	Julio 2025 a Origen	Según cartera topografica - Glorieta Calle 8	
K 00+096	K 00+100			17.44		70.70	Julio 2025 a Origen	Según cartera topografica - Glorieta Calle 8	
K 00+100	K 00+102			17.81		35.25	Julio 2025 a Origen	Según cartera topografica - Glorieta Calle 8	
K 00+102	K 00+106			17.86		71.33	Julio 2025 a Origen	Según cartera topografica - Glorieta Calle 8	
K 00+106	K 00+110			16.87		69.44	Julio 2025 a Origen	Según cartera topografica - Glorieta Calle 8	
K 00+110	K 00+120			21.95		194.10	Julio 2025 a Origen	Según cartera topografica - Glorieta Calle 8	
K 00+120	K 00+135			19.44		310.45	Julio 2025 a Origen	Según cartera topografica - Glorieta Calle 8	
K 00+130	K 00+140			19.13		96.43	Julio 2025 a Origen	Según cartera topografica - Glorieta Calle 8	
K 00+140	K 00+150			18.66		188.95	Julio 2025 a Origen	Según cartera topografica - Glorieta Calle 8	
K 00+150	K 00+160			12.20		154.30	Julio 2025 a Origen	Según cartera topografica - Glorieta Calle 8	
K 00+160	K 00+170			19.24		157.20	Julio 2025 a Origen	Según cartera topografica - Glorieta Calle 8	
K 00+170	K 00+180			16.00		176.20	Julio 2025 a Origen	Según cartera topografica - Glorieta Calle 8	
K 00+180	K 00+190			21.11		185.55	Julio 2025 a Origen	Según cartera topografica - Glorieta Calle 8	
K 00+190	K 00+200			15.40		182.55	Julio 2025 a Origen	Según cartera topografica - Glorieta Calle 8	
K 00+200	K 00+210			15.00		152.00	Julio 2025 a Origen	Según cartera topografica - Glorieta Calle 8	
K 00+210	K 00+220			16.49		157.45	Julio 2025 a Origen	Según cartera topografica - Glorieta Calle 8	
K 00+220	K 00+230			16.76		166.25	Julio 2025 a Origen	Según cartera topografica - Glorieta Calle 8	
K 00+230	K 00+240			16.63		166.95	Julio 2025 a Origen	Según cartera topografica - Glorieta Calle 8	
K 00+240	K 00+250			17.46		170.45	Julio 2025 a Origen	Según cartera topografica - Glorieta Calle 8	
K 00+250	K 00+260			15.97		167.15	Julio 2025 a Origen	Según cartera topografica - Glorieta Calle 8	
K 00+000	K 00+010			7.04		92.75	Julio 2025 a Origen	Según cartera topografica - Acceso Glorieta occidente Calle 8	
K 00+010	K 00+020			7.08		70.57	Julio 2025 a Origen	Según cartera topografica - Acceso Glorieta occidente Calle 8	
K 00+020	K 00+030			12.11		95.92	Julio 2025 a Origen	Según cartera topografica - Acceso Glorieta occidente Calle 8	
K 00+030	K 00+040			12.17		121.36	Julio 2025 a Origen	Según cartera topografica - Acceso Glorieta occidente Calle 8	
K 00+040	K 00+050			16.97		145.67	Julio 2025 a Origen	Según cartera topografica - Acceso Glorieta occidente Calle 8	
K 00+050	K 00+060			18.99		179.79	Julio 2025 a Origen	Según cartera topografica - Acceso Glorieta occidente Calle 8	
K 00+060	K 00+070			16.08		175.36	Julio 2025 a Origen	Según cartera topografica - Acceso Glorieta occidente Calle 8	
K 00+070	K 00+080			11.98		140.30	Julio 2025 a Origen	Según cartera topografica - Acceso Glorieta occidente Calle 8	
K 00+080	K 00+090			7.66		98.19	Julio 2025 a Origen	Según cartera topografica - Acceso Glorieta occidente Calle 8	
K 00+090	K 00+100			4.27		59.65	Julio 2025 a Origen	Según cartera topografica - Acceso Glorieta occidente Calle 8	
K 00+100	K 00+110			7.00		56.36	Julio 2025 a Origen	Según cartera topografica - Acceso Glorieta occidente Calle 8	
K 00+110	K 00+120			7.00		70.00	Julio 2025 a Origen	Según cartera topografica - Acceso Glorieta occidente Calle 8	
K 00+120	K 00+123			7.00		21.00	Julio 2025 a Origen	Según cartera topografica - Acceso Glorieta occidente Calle 8	
K 00+063	K 00+064			1.07		0.97	Julio 2025 a Origen	Según cartera topografica - Bahia Acceso Glorieta occidente Calle 8	
K 00+064	K 00+066			1.41		2.49	Julio 2025 a Origen	Según cartera topografica - Bahia Acceso Glorieta occidente Calle 8	
K 00+066	K 00+068			1.69		3.10	Julio 2025 a Origen	Según cartera topografica - Bahia Acceso Glorieta occidente Calle 8	
K 00+068	K 00+070			1.96		3.65	Julio 2025 a Origen	Según cartera topografica - Bahia Acceso Glorieta occidente Calle 8	
K 00+070	K 00+072			2.23		4.19	Julio 2025 a Origen	Según cartera topografica - Bahia Acceso Glorieta occidente Calle 8	
K 00+072	K 00+074			2.51		4.74	Julio 2025 a Origen	Según cartera topografica - Bahia Acceso Glorieta occidente Calle 8	
K 00+074	K 00+076			2.67		5.17	Julio 2025 a Origen	Según cartera topografica - Bahia Acceso Glorieta occidente Calle 8	
K 00+076	K 00+078			2.65		5.32	Julio 2025 a Origen	Según cartera topografica - Bahia Acceso Glorieta occidente Calle 8	
K 00+078	K 00+080			2.64		5.29	Julio 2025 a Origen	Según cartera topografica - Bahia Acceso Glorieta occidente Calle 8	
K 00+080	K 00+082			2.63		5.27	Julio 2025 a Origen	Según cartera topografica - Bahia Acceso Glorieta occidente Calle 8	
K 00+082	K 00+084			2.61		5.24	Julio 2025 a Origen	Según cartera topografica - Bahia Acceso Glorieta occidente Calle 8	
K 00+084	K 00+086			2.59		5.21	Julio 2025 a Origen	Según cartera topografica - Bahia Acceso Glorieta occidente Calle 8	
K 00+086	K 00+088			2.59		5.19	Julio 2025 a Origen	Según cartera topografica - Bahia Acceso Glorieta occidente Calle 8	
K 00+088	K 00+090			2.31		4.90	Julio 2025 a Origen	Según cartera topografica - Bahia Acceso Glorieta occidente Calle 8	
K 00+090	K 00+092			1.97		4.28	Julio 2025 a Origen	Según cartera topografica - Bahia Acceso Glorieta occidente Calle 8	
K 00+092	K 00+094			1.64		3.61	Julio 2025 a Origen	Según cartera topografica - Bahia Acceso Glorieta occidente Calle 8	
K 00+094	K 00+096			1.31		2.95	Julio 2025 a Origen	Según cartera topografica - Bahia Acceso Glorieta occidente Calle 8	

ITEM		DESCRIPCIÓN				UNIDAD	CANTIDAD ANTERIOR	EN ESTA ACTA	CANTIDAD ACUMULADA
420-13		Riego de imprimación con emulsión asfáltica CRL-1				m2	155,890.00	79.00	155,969.00
KM INICIAL	KM FINAL	CARRIL	LONGITUD (m)	ANCHO (m)	ESPESOR (m)	AREA (m2)	FECHA	DESCRIPCIÓN	
K 00+096	K 00+098			0.97		2.28	Julio 2025 a Origen	Según cartera topografica - Bahia Acceso Glorieta occidente Calle 8	
K 00+098	K 00+100			0.64		1.61	Julio 2025 a Origen	Según cartera topografica - Bahia Acceso Glorieta occidente Calle 8	
K 00+140	K 00+145			9.10		33.39	Julio 2025 a Origen	Según cartera topografica - Acceso occidente Glorieta Calle 8	
K 00+145	K 00+150			9.00		45.24	Julio 2025 a Origen	Según cartera topografica - Acceso occidente Glorieta Calle 8	
K 00+150	K 00+155			9.00		45.00	Julio 2025 a Origen	Según cartera topografica - Acceso occidente Glorieta Calle 8	
K 00+155	K 00+160			9.00		45.00	Julio 2025 a Origen	Según cartera topografica - Acceso occidente Glorieta Calle 8	
K 00+160	K 00+165			9.00		45.00	Julio 2025 a Origen	Según cartera topografica - Acceso occidente Glorieta Calle 8	
K 00+165	K 00+170			5.96		37.40	Julio 2025 a Origen	Según cartera topografica - Acceso occidente Glorieta Calle 8	
K 00+170	K 00+175			2.49		21.11	Julio 2025 a Origen	Según cartera topografica - Acceso occidente Glorieta Calle 8	
K 00+009	K 00+010			4.31		4.35	Julio 2025 a Origen	Según cartera topografica - Retorno 0+850 Norte	
K 00+010	K 00+020			4.92		46.17	Julio 2025 a Origen	Según cartera topografica - Retorno 0+850 Norte	
K 00+020	K 00+030			5.28		51.00	Julio 2025 a Origen	Según cartera topografica - Retorno 0+850 Norte	
K 00+030	K 00+040			5.70		54.90	Julio 2025 a Origen	Según cartera topografica - Retorno 0+850 Norte	
K 00+040	K 00+050			7.74		67.20	Julio 2025 a Origen	Según cartera topografica - Retorno 0+850 Norte	
K 00+050	K 00+060			13.07		104.07	Julio 2025 a Origen	Según cartera topografica - Retorno 0+850 Norte	
K 00+060	K 00+070			13.99		135.33	Julio 2025 a Origen	Según cartera topografica - Retorno 0+850 Norte	
K 00+070	K 00+080			14.29		141.43	Julio 2025 a Origen	Según cartera topografica - Retorno 0+850 Norte	
K 00+080	K 00+090			12.25		132.73	Julio 2025 a Origen	Según cartera topografica - Retorno 0+850 Norte	
K 00+090	K 00+100			8.71		104.80	Julio 2025 a Origen	Según cartera topografica - Retorno 0+850 Norte	
K 00+100	K 00+110			6.79		77.50	Julio 2025 a Origen	Según cartera topografica - Retorno 0+850 Norte	
K 00+110	K 00+120			5.52		61.57	Julio 2025 a Origen	Según cartera topografica - Retorno 0+850 Norte	
K 00+120	K 00+130			4.96		52.40	Julio 2025 a Origen	Según cartera topografica - Retorno 0+850 Norte	
K 00+130	K 00+140			4.67		48.13	Julio 2025 a Origen	Según cartera topografica - Retorno 0+850 Norte	
K 00+140	K 00+150			4.65		46.60	Julio 2025 a Origen	Según cartera topografica - Retorno 0+850 Norte	
K 00+150	K 00+160			4.65		46.53	Julio 2025 a Origen	Según cartera topografica - Retorno 0+850 Norte	
K 00+160	K 00+170			4.65		46.53	Julio 2025 a Origen	Según cartera topografica - Retorno 0+850 Norte	
K 00+170	K 00+180			4.65		46.53	Julio 2025 a Origen	Según cartera topografica - Retorno 0+850 Norte	
K 00+180	K 00+190			4.65		46.53	Julio 2025 a Origen	Según cartera topografica - Retorno 0+850 Norte	
K 00+190	K 00+200			4.65		46.50	Julio 2025 a Origen	Según cartera topografica - Retorno 0+850 Norte	
K 00+200	K 00+210			4.65		46.50	Julio 2025 a Origen	Según cartera topografica - Retorno 0+850 Norte	
K 00+210	K 00+220			4.65		46.53	Julio 2025 a Origen	Según cartera topografica - Retorno 0+850 Norte	
K 00+220	K 00+230			4.66		46.54	Julio 2025 a Origen	Según cartera topografica - Retorno 0+850 Norte	
K 00+230	K 00+240			4.33		44.94	Julio 2025 a Origen	Según cartera topografica - Retorno 0+850 Norte	
K 00+240	K 00+250			3.44		38.87	Julio 2025 a Origen	Según cartera topografica - Retorno 0+850 Norte	
K 00+250	K 00+260			2.81		31.27	Julio 2025 a Origen	Según cartera topografica - Retorno 0+850 Norte	
K 00+260	K 00+270			2.29		25.53	Julio 2025 a Origen	Según cartera topografica - Retorno 0+850 Norte	
K 00+270	K 00+280			1.86		20.77	Julio 2025 a Origen	Según cartera topografica - Retorno 0+850 Norte	
K 00+280	K 00+290			1.53		16.93	Julio 2025 a Origen	Según cartera topografica - Retorno 0+850 Norte	
K 00+290	K 00+300			1.12		13.23	Julio 2025 a Origen	Según cartera topografica - Retorno 0+850 Norte	
K 00+000	K 00+010			1.67		13.33	Julio 2025 a Origen	Según cartera topografica - Retorno 0+850 Sur	
K 00+010	K 00+020			2.33		19.96	Julio 2025 a Origen	Según cartera topografica - Retorno 0+850 Sur	
K 00+020	K 00+030			3.26		27.93	Julio 2025 a Origen	Según cartera topografica - Retorno 0+850 Sur	
K 00+030	K 00+040			3.65		34.57	Julio 2025 a Origen	Según cartera topografica - Retorno 0+850 Sur	
K 00+040	K 00+050			4.32		39.87	Julio 2025 a Origen	Según cartera topografica - Retorno 0+850 Sur	
K 00+050	K 00+060			4.65		44.87	Julio 2025 a Origen	Según cartera topografica - Retorno 0+850 Sur	
K 00+060	K 00+070			4.65		46.53	Julio 2025 a Origen	Según cartera topografica - Retorno 0+850 Sur	
K 00+070	K 00+080			4.65		46.53	Julio 2025 a Origen	Según cartera topografica - Retorno 0+850 Sur	
K 00+080	K 00+090			4.65		46.53	Julio 2025 a Origen	Según cartera topografica - Retorno 0+850 Sur	
K 00+090	K 00+100			4.67		46.63	Julio 2025 a Origen	Según cartera topografica - Retorno 0+850 Sur	
K 00+100	K 00+110			5.03		48.53	Julio 2025 a Origen	Según cartera topografica - Retorno 0+850 Sur	
K 00+110	K 00+120			5.89		54.63	Julio 2025 a Origen	Según cartera topografica - Retorno 0+850 Sur	
K 00+120	K 00+130			6.99		64.43	Julio 2025 a Origen	Según cartera topografica - Retorno 0+850 Sur	
K 00+130	K 00+140			11.39		91.93	Julio 2025 a Origen	Según cartera topografica - Retorno 0+850 Sur	
K 00+140	K 00+150			13.55		124.72	Julio 2025 a Origen	Según cartera topografica - Retorno 0+850 Sur	
K 00+150	K 00+160			13.78		136.65	Julio 2025 a Origen	Según cartera topografica - Retorno 0+850 Sur	
K 00+160	K 00+170			12.97		133.75	Julio 2025 a Origen	Según cartera topografica - Retorno 0+850 Sur	
K 00+170	K 00+180			11.74		123.55	Julio 2025 a Origen	Según cartera topografica - Retorno 0+850 Sur	
K 00+180	K 00+190			6.05		88.95	Julio 2025 a Origen	Según cartera topografica - Retorno 0+850 Sur	
K 00+190	K 00+200			3.73		48.90	Julio 2025 a Origen	Según cartera topografica - Retorno 0+850 Sur	
K 00+200	K 00+210			3.08		34.05	Julio 2025 a Origen	Según cartera topografica - Retorno 0+850 Sur	
K 00+210	K 00+220			3.04		30.60	Julio 2025 a Origen	Según cartera topografica - Retorno 0+850 Sur	
K 00+220	K 00+230			2.96		30.00	Julio 2025 a Origen	Según cartera topografica - Retorno 0+850 Sur	
K 00+230	K 00+240			2.32		26.40	Julio 2025 a Origen	Según cartera topografica - Retorno 0+850 Sur	
K 00+240	K 00+250			1.63		19.75	Julio 2025 a Origen	Según cartera topografica - Retorno 0+850 Sur	
K 00+250	K 00+260			2.48		20.55	Julio 2025 a Origen	Según cartera topografica - Retorno 0+850 Sur	
K 00+260	K 00+270			1.80		21.40	Julio 2025 a Origen	Según cartera topografica - Retorno 0+850 Sur	
K 00+270	K 00+280			1.18		14.90	Julio 2025 a Origen	Según cartera topografica - Retorno 0+850 Sur	
K 00+000	K 00+010			3.03		22.75	Julio 2025 a Origen	Según cartera topografica - Sur acceso calle 8	
K 00+010	K 00+020			3.57		33.00	Julio 2025 a Origen	Según cartera topografica - Sur acceso calle 8	
K 00+020	K 00+030			3.80		36.85	Julio 2025 a Origen	Según cartera topografica - Sur acceso calle 8	
K 00+030	K 00+040			3.97		38.85	Julio 2025 a Origen	Según cartera topografica - Sur acceso calle 8	
K 00+040	K 00+050			4.46		42.15	Julio 2025 a Origen	Según cartera topografica - Sur acceso calle 8	
K 00+050	K 00+060			4.56		45.10	Julio 2025 a Origen	Según cartera topografica - Sur acceso calle 8	
K 00+060	K 00+070			5.36		49.60	Julio 2025 a Origen	Según cartera topografica - Sur acceso calle 8	
K 00+070	K 00+080			5.64		55.00	Julio 2025 a Origen	Según cartera topografica - Sur acceso calle 8	
K 00+080	K 00+090			6.02		58.30	Julio 2025 a Origen	Según cartera topografica - Sur acceso calle 8	
K 00+090	K 00+100			8.27		71.45	Julio 2025 a Origen	Según cartera topografica - Sur acceso calle 8	
K 00+100	K 00+110			8.72		84.95	Julio 2025 a Origen	Según cartera topografica - Sur acceso calle 8	
K 00+110	K 00+120			7.64		81.80	Julio 2025 a Origen	Según cartera topografica - Sur acceso calle 8	
K 00+120	K 00+124			10.13		36.87	Julio 2025 a Origen	Según cartera topografica - Sur acceso calle 8	
K 00+045	K 00+050			4.08		18.82	Julio 2025 a Origen	Según cartera topografica -Cruce de cogua Aceleracion	
K 00+050	K 00+060			5.31		46.97	Julio 2025 a Origen	Según cartera topografica -Cruce de cogua Aceleracion	
K 00+060	K 00+070			6.45		58.80	Julio 2025 a Origen	Según cartera topografica -Cruce de cogua Aceleracion	
K 00+070	K 00+080			8.14		72.93	Julio 2025 a Origen	Según cartera topografica -Cruce de cogua Aceleracion	
K 00+080	K 00+090			8.97		85.57	Julio 2025 a Origen	Según cartera topografica -Cruce de cogua Aceleracion	
K 00+090	K 00+100			8.93		89.53	Julio 2025 a Origen	Según cartera topografica -Cruce de cogua Aceleracion	
K 00+100	K 00+110			7.85		83.93	Julio 2025 a Origen	Según cartera topografica -Cruce de cogua Aceleracion	
K 00+140	K 00+150			54.27		401.67	Julio 2025 a Origen	Según cartera topografica -Cruce de cogua Desaceleracion	
K 00+150	K 00+160			71.53		629.00	Julio 2025 a Origen	Según cartera topografica -Cruce de cogua Desaceleracion	
K 00+160	K 00+170			80.93		762.33	Julio 2025 a Origen	Según cartera topografica -Cruce de cogua Desaceleracion	
K 00+170	K 00+180			55.60		682.67	Julio 2025 a Origen	Según cartera topografica -Cruce de cogua Desaceleracion	
K 00+180	K 00+190			51.67		536.33	Julio 2025 a Origen	Según cartera topografica -Cruce de cogua Desaceleracion	
K 00+190	K 00+200			52.80		522.33	Julio 2025 a Origen	Según cartera topografica -Cruce de cogua Desaceleracion	
K 00+010	K 00+020			4.17		20.83	Julio 2025 a Origen	Según cartera topografica -Norte Acceso glorieta calle 8	
K 00+020	K 00+030			4.04		20.53	Julio 2025 a Origen	Según cartera topografica -Norte Acceso glorieta calle 8	
K 00+030	K 00+040			12.17		40.54	Julio 2025 a Origen	Según cartera topografica -Norte Acceso glorieta calle 8	
K 00+040	K 00+050			12.37		122.71	Julio 2025 a Origen	Según cartera topografica -Norte Acceso glorieta calle 8	
K 00+050	K 00+055			12.30		61.66	Julio 2025 a Origen	Según cartera topografica -Norte Acceso glorieta calle 8	
K 00+055	K 00+060			12.07		60.93	Julio 2025 a Origen	Según cartera topografica -Norte Acceso glorieta calle 8	

ITEM		DESCRIPCIÓN				UNIDAD	CANTIDAD ANTERIOR	EN ESTA ACTA	CANTIDAD ACUMULADA
420-13		Riego de imprimación con emulsión asfáltica CRL-1				m2	155,890.00	79.00	155,969.00
KM INICIAL	KM FINAL	CARRIL	LONGITUD (m)	ANCHO (m)	ESPESOR (m)	AREA (m2)	FECHA	DESCRIPCIÓN	
K 00+060	K 00+065			12.07		60.37	Julio 2025 a Origen	Según cartera topografica -Norte Acceso glorieta calle 8	
K 00+065	K 00+070			12.06		60.33	Julio 2025 a Origen	Según cartera topografica -Norte Acceso glorieta calle 8	
K 00+070	K 00+075			12.06		60.30	Julio 2025 a Origen	Según cartera topografica -Norte Acceso glorieta calle 8	
K 00+075	K 00+080			12.25		60.78	Julio 2025 a Origen	Según cartera topografica -Norte Acceso glorieta calle 8	
K 00+080	K 00+085			12.27		61.30	Julio 2025 a Origen	Según cartera topografica -Norte Acceso glorieta calle 8	
K 00+080	K 00+090			11.60		59.68	Julio 2025 a Origen	Según cartera topografica -Norte Acceso glorieta calle 8	
K 00+090	K 00+100			11.91		117.57	Julio 2025 a Origen	Según cartera topografica -Norte Acceso glorieta calle 8	
K 00+100	K 00+110			12.34		121.25	Julio 2025 a Origen	Según cartera topografica -Norte Acceso glorieta calle 8	
K 00+110	K 00+120			12.59		124.66	Julio 2025 a Origen	Según cartera topografica -Norte Acceso glorieta calle 8	
K 00+120	K 00+130			12.42		125.05	Julio 2025 a Origen	Según cartera topografica -Norte Acceso glorieta calle 8	
K 00+130	K 00+140			12.47		124.43	Julio 2025 a Origen	Según cartera topografica -Norte Acceso glorieta calle 8	
K 00+140	K 00+150			11.54		120.07	Julio 2025 a Origen	Según cartera topografica -Norte Acceso glorieta calle 8	
K 00+150	K 00+151			11.54		15.93	Julio 2025 a Origen	Según cartera topografica -Norte Acceso glorieta calle 8	
K 00+185	K 00+190			3.98		14.63	Julio 2025 a Origen	Según cartera topografica -Desvio Zipaquira Nemocon	
K 00+190	K 00+195			6.71		26.73	Julio 2025 a Origen	Según cartera topografica -Desvio Zipaquira Nemocon	
K 00+195	K 00+200			0.63		18.35	Julio 2025 a Origen	Según cartera topografica -Desvio Zipaquira Nemocon	
K 00+200	K 00+205			0.00		1.58	Julio 2025 a Origen	Según cartera topografica -Desvio Zipaquira Nemocon	
K 00+205	K 00+210			15.71		39.27	Julio 2025 a Origen	Según cartera topografica -Desvio Zipaquira Nemocon	
K 00+210	K 00+215			17.23		82.33	Julio 2025 a Origen	Según cartera topografica -Desvio Zipaquira Nemocon	
K 00+215	K 00+220			19.55		91.94	Julio 2025 a Origen	Según cartera topografica -Desvio Zipaquira Nemocon	
K 00+220	K 00+225			18.28		94.56	Julio 2025 a Origen	Según cartera topografica -Desvio Zipaquira Nemocon	
K 00+225	K 00+230			15.34		84.04	Julio 2025 a Origen	Según cartera topografica -Desvio Zipaquira Nemocon	
K 00+230	K 00+235			13.62		72.40	Julio 2025 a Origen	Según cartera topografica -Desvio Zipaquira Nemocon	
K 00+235	K 00+240			8.33		54.85	Julio 2025 a Origen	Según cartera topografica -Desvio Zipaquira Nemocon	
K 00+240	K 00+245			12.20		51.31	Julio 2025 a Origen	Según cartera topografica -Desvio Zipaquira Nemocon	
K 00+245	K 00+250			12.16		60.90	Julio 2025 a Origen	Según cartera topografica -Desvio Zipaquira Nemocon	
K 00+250	K 00+255			12.47		61.56	Julio 2025 a Origen	Según cartera topografica -Desvio Zipaquira Nemocon	
K 00+255	K 00+260			13.16		64.06	Julio 2025 a Origen	Según cartera topografica -Desvio Zipaquira Nemocon	
K 00+260	K 00+265			14.38		68.85	Julio 2025 a Origen	Según cartera topografica -Desvio Zipaquira Nemocon	
K 00+265	K 00+270			16.14		76.31	Julio 2025 a Origen	Según cartera topografica -Desvio Zipaquira Nemocon	
K 00+270	K 00+275			17.22		83.40	Julio 2025 a Origen	Según cartera topografica -Desvio Zipaquira Nemocon	
K 00+275	K 00+280			14.12		78.33	Julio 2025 a Origen	Según cartera topografica -Desvio Zipaquira Nemocon	
K 00+280	K 00+285			10.08		60.50	Julio 2025 a Origen	Según cartera topografica -Desvio Zipaquira Nemocon	
K 00+285	K 00+290			9.34		48.56	Julio 2025 a Origen	Según cartera topografica -Desvio Zipaquira Nemocon	
K 00+290	K 00+295			7.44		41.96	Julio 2025 a Origen	Según cartera topografica -Desvio Zipaquira Nemocon	
K 00+295	K 00+300			5.53		32.42	Julio 2025 a Origen	Según cartera topografica -Desvio Zipaquira Nemocon	
K 00+300	K 00+305			0.00		13.81	Julio 2025 a Origen	Según cartera topografica -Desvio Zipaquira Nemocon	
K 00+150	K 00+155			5.48		19.15	Julio 2025 a Origen	Según cartera topografica -Desvio Nemocon Ubate	
K 00+155	K 00+160			7.30		31.94	Julio 2025 a Origen	Según cartera topografica -Desvio Nemocon Ubate	
K 00+160	K 00+165			6.29		33.98	Julio 2025 a Origen	Según cartera topografica -Desvio Nemocon Ubate	
K 00+165	K 00+170			6.28		31.42	Julio 2025 a Origen	Según cartera topografica -Desvio Nemocon Ubate	
K 00+170	K 00+175			5.67		29.85	Julio 2025 a Origen	Según cartera topografica -Desvio Nemocon Ubate	
K 00+175	K 00+180			5.38		27.60	Julio 2025 a Origen	Según cartera topografica -Desvio Nemocon Ubate	
K 00+180	K 00+185			5.60		27.44	Julio 2025 a Origen	Según cartera topografica -Desvio Nemocon Ubate	
K 00+185	K 00+190			6.08		29.21	Julio 2025 a Origen	Según cartera topografica -Desvio Nemocon Ubate	
K 00+190	K 00+195			6.08		30.40	Julio 2025 a Origen	Según cartera topografica -Desvio Nemocon Ubate	
K 00+195	K 00+200			5.12		27.98	Julio 2025 a Origen	Según cartera topografica -Desvio Nemocon Ubate	
K 00+200	K 00+205			3.10		20.54	Julio 2025 a Origen	Según cartera topografica -Desvio Nemocon Ubate	
K 00+205	K 00+210			1.11		10.52	Julio 2025 a Origen	Según cartera topografica -Desvio Nemocon Ubate	
K 00+210	K 00+215			0.00		2.77	Julio 2025 a Origen	Según cartera topografica -Desvio Nemocon Ubate	
K 00+145	K 00+150			5.48		19.15	Julio 2025 a Origen	Según cartera topografica -Desvio Bogota Ubate	
K 00+150	K 00+155			7.30		31.94	Julio 2025 a Origen	Según cartera topografica -Desvio Bogota Ubate	
K 00+155	K 00+160			6.29		33.98	Julio 2025 a Origen	Según cartera topografica -Desvio Bogota Ubate	
K 00+160	K 00+165			6.28		31.42	Julio 2025 a Origen	Según cartera topografica -Desvio Bogota Ubate	
K 00+165	K 00+170			5.67		29.85	Julio 2025 a Origen	Según cartera topografica -Desvio Bogota Ubate	
K 00+170	K 00+175			5.38		27.60	Julio 2025 a Origen	Según cartera topografica -Desvio Bogota Ubate	
K 00+175	K 00+180			5.60		27.44	Julio 2025 a Origen	Según cartera topografica -Desvio Bogota Ubate	
K 00+180	K 00+185			6.08		29.21	Julio 2025 a Origen	Según cartera topografica -Desvio Bogota Ubate	
K 00+185	K 00+190			6.08		30.40	Julio 2025 a Origen	Según cartera topografica -Desvio Bogota Ubate	
K 00+190	K 00+195			5.12		27.98	Julio 2025 a Origen	Según cartera topografica -Desvio Bogota Ubate	
K 00+195	K 00+200			3.10		20.54	Julio 2025 a Origen	Según cartera topografica -Desvio Bogota Ubate	
K 00+200	K 00+205			1.11		10.52	Julio 2025 a Origen	Según cartera topografica -Desvio Bogota Ubate	
K 00+205	K 00+210			0.00		2.77	Julio 2025 a Origen	Según cartera topografica -Desvio Bogota Ubate	
K 00+025	K 00+030			11.26		52.33	Julio 2025 a Origen	Según cartera topografica -Salida suroccidental San Gabriel	
K 00+030	K 00+035			13.03		60.73	Julio 2025 a Origen	Según cartera topografica -Salida suroccidental San Gabriel	
K 00+035	K 00+040			16.62		74.13	Julio 2025 a Origen	Según cartera topografica -Salida suroccidental San Gabriel	
K 00+040	K 00+045			23.47		100.23	Julio 2025 a Origen	Según cartera topografica -Salida suroccidental San Gabriel	
K 00+045	K 00+050			23.48		117.38	Julio 2025 a Origen	Según cartera topografica -Salida suroccidental San Gabriel	
K 00+050	K 00+055			18.38		104.65	Julio 2025 a Origen	Según cartera topografica -Salida suroccidental San Gabriel	
K 00+055	K 00+060			12.39		76.93	Julio 2025 a Origen	Según cartera topografica -Salida suroccidental San Gabriel	
K 00+060	K 00+065			9.28		54.18	Julio 2025 a Origen	Según cartera topografica -Salida suroccidental San Gabriel	
K 00+065	K 00+070			8.05		43.33	Julio 2025 a Origen	Según cartera topografica -Salida suroccidental San Gabriel	
K 00+070	K 00+075			7.05		37.75	Julio 2025 a Origen	Según cartera topografica -Salida suroccidental San Gabriel	
K 00+075	K 00+080			6.66		34.28	Julio 2025 a Origen	Según cartera topografica -Salida suroccidental San Gabriel	
K 00+080	K 00+085			6.46		32.80	Julio 2025 a Origen	Según cartera topografica -Salida suroccidental San Gabriel	
K 00+100	K 00+110			11.80		113.45	Julio 2025 a Origen	Según cartera topografica -Acceso conectante Cr 36 Paso Ancho	
K 00+110	K 00+120			8.90		103.50	Julio 2025 a Origen	Según cartera topografica -Acceso conectante Cr 36 Paso Ancho	
K 00+120	K 00+130			4.61		67.55	Julio 2025 a Origen	Según cartera topografica -Acceso conectante Cr 36 Paso Ancho	
K 00+130	K 00+140			3.15		38.80	Julio 2025 a Origen	Según cartera topografica -Acceso conectante Cr 36 Paso Ancho	
K 00+140	K 00+150			1.46		23.05	Julio 2025 a Origen	Según cartera topografica -Acceso conectante Cr 36 Paso Ancho	
K 00+150	K 00+160			1.45		14.56	Julio 2025 a Origen	Según cartera topografica -Acceso conectante Cr 36 Paso Ancho	
K 00+020	K 00+025			13.38		-	Julio 2025 a Origen	Según cartera topografica conectante oriental calle 8 salida	
K 00+025	K 00+030			10.44		59.55	Julio 2025 a Origen	Según cartera topografica conectante oriental calle 8 salida	
K 00+030	K 00+035			9.72		50.40	Julio 2025 a Origen	Según cartera topografica conectante oriental calle 8 salida	
K 00+035	K 00+040			17.26		67.46	Julio 2025 a Origen	Según cartera topografica conectante oriental calle 8 salida	
K 00+040	K 00+045			13.93		77.97	Julio 2025 a Origen	Según cartera topografica conectante oriental calle 8 salida	
K 00+045	K 00+050			11.76		64.22	Julio 2025 a Origen	Según cartera topografica conectante oriental calle 8 salida	
K 00+050	K 00+055			11.37		57.82	Julio 2025 a Origen	Según cartera topografica conectante oriental calle 8 salida	
K 00+055	K 00+060			10.02		53.48	Julio 2025 a Origen	Según cartera topografica conectante oriental calle 8 salida	
K 00+060	K 00+065			9.18		48.01	Julio 2025 a Origen	Según cartera topografica conectante oriental calle 8 salida	
K 00+065	K 00+070			8.91		45.22	Julio 2025 a Origen	Según cartera topografica conectante oriental calle 8 salida	
K 00+070	K 00+075			8.28		42.95	Julio 2025 a Origen	Según cartera topografica conectante oriental calle 8 salida	
K 00+075	K 00+080			7.86		40.35	Julio 2025 a Origen	Según cartera topografica conectante oriental calle 8 salida	
K 00+080	K 00+085			7.47		38.32	Julio 2025 a Origen	Según cartera topografica conectante oriental calle 8 salida	
K 00+085	K 00+090			7.28		36.85	Julio 2025 a Origen	Según cartera topografica conectante oriental calle 8 salida	
K 00+090	K 00+095			6.97		35.63	Julio 2025 a Origen	Según cartera topografica conectante oriental calle 8 salida	
K 00+095	K 00+100			6.84		34.54	Julio 2025 a Origen	Según cartera topografica conectante oriental calle 8 salida	
K 00+070	K 00+075			9.75		-	Julio 2025 a Origen	Según cartera topografica oriental conectante calle 8 entrada	
K 00+075	K 00+080			9.96		49.27	Julio 2025 a Origen	Según cartera topografica oriental conectante calle 8 entrada	

ITEM		DESCRIPCIÓN				UNIDAD	CANTIDAD ANTERIOR	EN ESTA ACTA	CANTIDAD ACUMULADA
420-13		Riego de imprimación con emulsión asfáltica CRL-1				m2	155,890.00	79.00	155,969.00
KM INICIAL	**KM FINAL**	**CARRIL**	**LONGITUD (m)**	**ANCHO (m)**	**ESPESOR (m)**	**AREA (m2)**	**FECHA**	**DESCRIPCIÓN**	
K 00+080	K 00+085			9.96		49.81	Julio 2025 a Origen	Según cartera topografica oriental conectante calle 8 entrada	
K 00+055	K 00+060			2.49		9.37	Julio 2025 a Origen	Según cartera topografica oriental bahia calle 8	
K 00+060	K 00+065			3.20		14.24	Julio 2025 a Origen	Según cartera topografica oriental bahia calle 8	
K 00+065	K 00+070			3.30		16.25	Julio 2025 a Origen	Según cartera topografica oriental bahia calle 8	
K 00+070	K 00+075			3.24		16.36	Julio 2025 a Origen	Según cartera topografica oriental bahia calle 8	
K 00+075	K 00+080			2.35		13.98	Julio 2025 a Origen	Según cartera topografica oriental bahia calle 8	
K 00+080	K 00+085			0.76		7.77	Julio 2025 a Origen	Según cartera topografica oriental bahia calle 8	
K 00+085	K 00+087			0.00		0.80	Julio 2025 a Origen	Según cartera topografica oriental bahia calle 8	
K 00+000	K 00+005			6.74		33.72	Julio 2025 a Origen	Según cartera topografica- cruce de cogua eje de salida Calzada existente	
K 00+005	K 00+010			7.04		34.45	Julio 2025 a Origen	Según cartera topografica- cruce de cogua eje de salida Calzada existente	
K 00+010	K 00+015			8.36		38.49	Julio 2025 a Origen	Según cartera topografica- cruce de cogua eje de salida Calzada existente	
K 00+015	K 00+020			8.57		42.33	Julio 2025 a Origen	Según cartera topografica- cruce de cogua eje de salida Calzada existente	
K 00+020	K 00+025			9.73		45.76	Julio 2025 a Origen	Según cartera topografica- cruce de cogua eje de salida Calzada existente	
K 00+025	K 00+030			10.64		50.94	Julio 2025 a Origen	Según cartera topografica- cruce de cogua eje de salida Calzada existente	
K 00+030	K 00+035			11.43		55.17	Julio 2025 a Origen	Según cartera topografica- cruce de cogua eje de salida Calzada existente	
K 00+035	K 00+040			12.09		58.79	Julio 2025 a Origen	Según cartera topografica- cruce de cogua eje de salida Calzada existente	
K 00+040	K 00+045			12.48		61.42	Julio 2025 a Origen	Según cartera topografica- cruce de cogua eje de salida Calzada existente	
K 00+045	K 00+050			8.73		53.03	Julio 2025 a Origen	Según cartera topografica- cruce de cogua eje de salida Calzada existente	
K 00+050	K 00+055			9.97		46.74	Julio 2025 a Origen	Según cartera topografica- cruce de cogua eje de salida Calzada existente	
K 00+055	K 00+060			10.81		51.95	Julio 2025 a Origen	Según cartera topografica- cruce de cogua eje de salida Calzada existente	
K 00+060	K 00+065			10.23		52.61	Julio 2025 a Origen	Según cartera topografica- cruce de cogua eje de salida Calzada existente	
K 00+065	K 00+070			10.92		52.88	Julio 2025 a Origen	Según cartera topografica- cruce de cogua eje de salida Calzada existente	
K 00+070	K 00+075			10.06		52.45	Julio 2025 a Origen	Según cartera topografica- cruce de cogua eje de salida Calzada existente	
K 00+075	K 00+080			7.15		43.02	Julio 2025 a Origen	Según cartera topografica- cruce de cogua eje de salida Calzada existente	
K 00+080	K 00+085			3.96		27.77	Julio 2025 a Origen	Según cartera topografica- cruce de cogua eje de salida Calzada existente	
K 00+085	K 00+090			1.84		14.49	Julio 2025 a Origen	Según cartera topografica- cruce de cogua eje de salida Calzada existente	
K 00+090	K 00+095			0.44		5.69	Julio 2025 a Origen	Según cartera topografica- cruce de cogua eje de salida Calzada existente	
K 00+030	K 00+035			2.12		-	Julio 2025 a Origen	Según cartera topografica- cruce de cogua eje de entrada Calzada existente	
K 00+035	K 00+040			4.48		16.49	Julio 2025 a Origen	Según cartera topografica- cruce de cogua eje de entrada Calzada existente	
K 00+040	K 00+045			9.70		35.46	Julio 2025 a Origen	Según cartera topografica- cruce de cogua eje de entrada Calzada existente	
K 00+045	K 00+050			11.60		53.25	Julio 2025 a Origen	Según cartera topografica- cruce de cogua eje de entrada Calzada existente	
K 00+050	K 00+055			9.87		53.67	Julio 2025 a Origen	Según cartera topografica- cruce de cogua eje de entrada Calzada existente	
K 00+055	K 00+060			7.39		43.14	Julio 2025 a Origen	Según cartera topografica- cruce de cogua eje de entrada Calzada existente	
K 00+060	K 00+065			5.90		33.21	Julio 2025 a Origen	Según cartera topografica- cruce de cogua eje de entrada Calzada existente	
K 00+065	K 00+070			5.19		27.71	Julio 2025 a Origen	Según cartera topografica- cruce de cogua eje de entrada Calzada existente	
K 00+070	K 00+072			2.50		9.19	Julio 2025 a Origen	Según cartera topografica- cruce de cogua eje de entrada Calzada existente	
						20.80	Junio 2022.	Parche Acta 13	
45ACND						38,423.00	Marzo 2024 a origen	Bacheo - Varianta Marzo 2024 - Acta No 34	
						- 154,259.70	Junio 2025 a origen	Acumulado acta 49 Junio 2025- Ruta 45ACND	
					SUBTOTAL	**78.52**			
						AREA PARA PAGO		78.52	
						APROXIMACIÓN S/ ESPECIFICACIÓN		**0.48**	
						AREA TOTAL PARA PAGO :		**79.00**	**m2**

ING. LUIS FELIPE MORENO BRAVO
ING. RESIDENTE DE OBRA
Matricula No: 25202-05870 CND

RUBEN DARIO GUTIERREZ CERVANTES
ING. RESIDENTE INTERVENTORIA
Matrícula No. 68202-28198

INVIAS | MHC S.A.S CONSORCIO VIAL MHC 063

F-635 A

CONTRATO DE OBRA: 989 DE 2021 **PREACTA N.º :** 50

RUTA: RUTA 45A04 **FECHA:** 26-jun-2025 a 25-jul-2025

CONTRATISTA : CONSORCIO VIAL MHC 063

CONTRATO DE INTERVENTORÍA No : 971 DE 2021 **INTERVENTOR:** CONSORCIO ICEACSA-TPF

ITEM	DESCRIPCIÓN	UNIDAD	CANTIDAD ANTERIOR	EN ESTA ACTA	CANTIDAD ACUMULADA
420-13	Riego de imprimación con emulsión asfáltica CRL-1	m2	155,890.00	0.00	155,890.00

KM INICIAL	KM FINAL	CARRIL	LONGITUD (m)	ANCHO (m)	ESPESOR (m)	AREA (m2)	FECHA	DESCRIPCIÓN
K 44+140	K 44+145			10.14		49.36	Julio 2025 a Origen	Según cartera topografica Casa Blanca -Ubate
K 44+145	K 44+150			10.14		50.72	Julio 2025 a Origen	Según cartera topografica Casa Blanca -Ubate
K 44+150	K 44+155			10.14		50.72	Julio 2025 a Origen	Según cartera topografica Casa Blanca -Ubate
K 44+155	K 44+160			10.58		51.81	Julio 2025 a Origen	Según cartera topografica Casa Blanca -Ubate
K 44+160	K 44+165			11.26		54.59	Julio 2025 a Origen	Según cartera topografica Casa Blanca -Ubate
K 44+165	K 44+170			10.20		53.64	Julio 2025 a Origen	Según cartera topografica Casa Blanca -Ubate
K 44+170	K 44+175			10.39		51.47	Julio 2025 a Origen	Según cartera topografica Casa Blanca -Ubate
K 44+175	K 44+180			10.75		52.85	Julio 2025 a Origen	Según cartera topografica Casa Blanca -Ubate
K 44+180	K 44+185			10.11		52.16	Julio 2025 a Origen	Según cartera topografica Casa Blanca -Ubate
K 44+185	K 44+190			9.71		49.54	Julio 2025 a Origen	Según cartera topografica Casa Blanca -Ubate
K 44+195	K 44+200			9.60		96.53	Julio 2025 a Origen	Según cartera topografica Casa Blanca -Ubate
K 44+200	K 44+205			9.60		48.00	Julio 2025 a Origen	Según cartera topografica Casa Blanca -Ubate
K 44+205	K 44+210			10.67		50.69	Julio 2025 a Origen	Según cartera topografica Casa Blanca -Ubate
K 44+210	K 44+215			10.59		53.16	Julio 2025 a Origen	Según cartera topografica Casa Blanca -Ubate
K 44+215	K 44+220			9.60		50.48	Julio 2025 a Origen	Según cartera topografica Casa Blanca -Ubate
K 44+220	K 44+230			10.05		98.23	Julio 2025 a Origen	Según cartera topografica Casa Blanca -Ubate
K 44+230	K 44+240			10.51		102.79	Julio 2025 a Origen	Según cartera topografica Casa Blanca -Ubate
K 44+240	K 44+250			10.56		105.38	Julio 2025 a Origen	Según cartera topografica Casa Blanca -Ubate
K 44+250	K 44+260			10.02		102.91	Julio 2025 a Origen	Según cartera topografica Casa Blanca -Ubate
K 44+260	K 44+270			9.99		100.02	Julio 2025 a Origen	Según cartera topografica Casa Blanca -Ubate
K 44+270	K 44+280			9.99		99.90	Julio 2025 a Origen	Según cartera topografica Casa Blanca -Ubate
K 44+280	K 44+290			10.18		100.88	Julio 2025 a Origen	Según cartera topografica Casa Blanca -Ubate
K 44+290	K 44+300			10.73		104.58	Julio 2025 a Origen	Según cartera topografica Casa Blanca -Ubate
						- 1,630.30	Junio 2025 a Enero de 2025	Acumulado acta 49 Junio 2025- Ruta 45A04 Carteras
					SUBTOTAL	0.08		
						AREA PARA PAGO		0.08
						APROXIMACIÓN S/ ESPECIFICACIÓN		-0.08
						AREA TOTAL PARA PAGO :		0.00 m2

ING. LUIS FELIPE MORENO BRAVO
ING. RESIDENTE DE OBRA
Matricula No: 25202-05870 CND

RUBEN DARIO GUTIERREZ CERVANTES
ING. RESIDENTE INTERVENTORIA
Matrícula No. 68202-28198

CONTRATO DE OBRA: 989 DE 2021 **PREACTA N.º :** 50

RUTA: RUTA 45ACND **FECHA:** 26-jun-2025 a 25-jul-2025

CONTRATISTA : CONSORCIO VIAL MHC 063

CONTRATO DE INTERVENTORÍA No : 971 DE 2021 **INTERVENTOR:** CONSORCIO ICEACSA-TPF

ITEM	DESCRIPCIÓN	UNIDAD	CANTIDAD ANTERIOR	EN ESTA ACTA	CANTIDAD ACUMULADA
421-13	Riego de liga con emulsión asfáltica CRR-1	m2	695,011.00	-3,960.00	691,051.00

KM INICIAL	KM FINAL	CARRIL	LONGITUD (m)	ANCHO (m)	ESPESOR (m)	AREA (m2)	FECHA	DESCRIPCIÓN
K 00+480	K 00+490			11.36		113.58	Julio 2025 a Origen	Según cartera topografica - capa unica MSC 25
K 00+490	K 00+500			11.75		115.55	Julio 2025 a Origen	Según cartera topografica - capa unica MSC 25
K 00+500	K 00+510			11.75		117.53	Julio 2025 a Origen	Según cartera topografica - capa unica MSC 25
K 00+510	K 00+520			15.70		137.28	Julio 2025 a Origen	Según cartera topografica - capa unica MSC 25
K 00+520	K 00+530			15.19		154.45	Julio 2025 a Origen	Según cartera topografica - capa unica MSC 25
K 00+530	K 00+540			15.20		151.93	Julio 2025 a Origen	Según cartera topografica - capa unica MSC 25
K 00+540	K 00+550			15.05		151.24	Julio 2025 a Origen	Según cartera topografica - capa unica MSC 25
K 00+550	K 00+560			14.84		149.45	Julio 2025 a Origen	Según cartera topografica - capa unica MSC 25
K 00+560	K 00+570			14.18		145.09	Julio 2025 a Origen	Según cartera topografica - capa unica MSC 25
K 00+570	K 00+580			13.53		138.54	Julio 2025 a Origen	Según cartera topografica - capa unica MSC 25
K 00+580	K 00+590			13.11		133.21	Julio 2025 a Origen	Según cartera topografica - capa unica MSC 25
K 00+590	K 00+600			12.45		127.83	Julio 2025 a Origen	Según cartera topografica - capa unica MSC 25
K 00+600	K 00+610			11.81		121.31	Julio 2025 a Origen	Según cartera topografica - capa unica MSC 25
K 00+610	K 00+620			11.81		118.10	Julio 2025 a Origen	Según cartera topografica - capa unica MSC 25
K 00+620	K 00+630			11.81		118.10	Julio 2025 a Origen	Según cartera topografica - capa unica MSC 25
K 00+630	K 00+640			11.81		118.10	Julio 2025 a Origen	Según cartera topografica - capa unica MSC 25
K 00+640	K 00+650			11.81		118.10	Julio 2025 a Origen	Según cartera topografica - capa unica MSC 25
K 00+650	K 00+660			11.81		118.10	Julio 2025 a Origen	Según cartera topografica - capa unica MSC 25
K 00+660	K 00+670			11.81		118.10	Julio 2025 a Origen	Según cartera topografica - capa unica MSC 25
K 00+670	K 00+680			11.81		118.10	Julio 2025 a Origen	Según cartera topografica - capa unica MSC 25
K 00+680	K 00+690			11.81		118.10	Julio 2025 a Origen	Según cartera topografica - capa unica MSC 25
K 00+690	K 00+700			11.81		118.10	Julio 2025 a Origen	Según cartera topografica - capa unica MSC 25
K 00+700	K 00+710			10.81		113.10	Julio 2025 a Origen	Según cartera topografica - capa unica MSC 25
K 00+710	K 00+720			10.81		108.10	Julio 2025 a Origen	Según cartera topografica - capa unica MSC 25
K 00+720	K 00+730			10.81		108.10	Julio 2025 a Origen	Según cartera topografica - capa unica MSC 25
K 00+730	K 00+740			10.81		108.10	Julio 2025 a Origen	Según cartera topografica - capa unica MSC 25
K 00+740	K 00+750			10.81		108.10	Julio 2025 a Origen	Según cartera topografica - capa unica MSC 25
K 00+750	K 00+760			10.81		108.10	Julio 2025 a Origen	Según cartera topografica - capa unica MSC 25
K 00+760	K 00+770			10.81		108.10	Julio 2025 a Origen	Según cartera topografica - capa unica MSC 25
K 00+770	K 00+780			10.81		108.10	Julio 2025 a Origen	Según cartera topografica - capa unica MSC 25
K 00+780	K 00+790			10.81		108.10	Julio 2025 a Origen	Según cartera topografica - capa unica MSC 25
K 00+790	K 00+800			10.81		108.10	Julio 2025 a Origen	Según cartera topografica - capa unica MSC 25
K 00+800	K 00+810			10.81		108.10	Julio 2025 a Origen	Según cartera topografica - capa unica MSC 25
K 00+810	K 00+820			10.81		108.10	Julio 2025 a Origen	Según cartera topografica - capa unica MSC 25
K 00+820	K 00+830			10.81		108.10	Julio 2025 a Origen	Según cartera topografica - capa unica MSC 25
K 00+830	K 00+840			10.81		108.10	Julio 2025 a Origen	Según cartera topografica - capa unica MSC 25
K 00+840	K 00+850			10.81		108.10	Julio 2025 a Origen	Según cartera topografica - capa unica MSC 25
K 00+850	K 00+860			11.81		113.10	Julio 2025 a Origen	Según cartera topografica - capa unica MSC 25
K 00+860	K 00+870			11.81		118.10	Julio 2025 a Origen	Según cartera topografica - capa unica MSC 25
K 00+870	K 00+880			10.81		113.10	Julio 2025 a Origen	Según cartera topografica - capa unica MSC 25
K 00+880	K 00+890			10.81		108.10	Julio 2025 a Origen	Según cartera topografica - capa unica MSC 25
K 00+890	K 00+900			10.81		108.10	Julio 2025 a Origen	Según cartera topografica - capa unica MSC 25
K 00+900	K 00+910			10.81		108.10	Julio 2025 a Origen	Según cartera topografica - capa unica MSC 25
K 00+910	K 00+920			10.81		108.10	Julio 2025 a Origen	Según cartera topografica - capa unica MSC 25
K 00+920	K 00+930			15.08		129.43	Julio 2025 a Origen	Según cartera topografica - capa unica MSC 25
K 00+930	K 00+940			14.59		148.32	Julio 2025 a Origen	Según cartera topografica - capa unica MSC 25
K 00+940	K 00+950			14.10		143.46	Julio 2025 a Origen	Según cartera topografica - capa unica MSC 25
K 00+950	K 00+960			13.62		138.59	Julio 2025 a Origen	Según cartera topografica - capa unica MSC 25
K 00+960	K 00+970			13.13		133.72	Julio 2025 a Origen	Según cartera topografica - capa unica MSC 25
K 00+970	K 00+980			12.64		128.86	Julio 2025 a Origen	Según cartera topografica - capa unica MSC 25
K 00+980	K 00+990			12.16		123.99	Julio 2025 a Origen	Según cartera topografica - capa unica MSC 25
K 00+990	K 01+000			11.81		119.83	Julio 2025 a Origen	Según cartera topografica - capa unica MSC 25
K 01+000	K 01+010			11.81		118.10	Julio 2025 a Origen	Según cartera topografica - capa unica MSC 25
K 01+010	K 01+020			11.81		118.10	Julio 2025 a Origen	Según cartera topografica - capa unica MSC 25
K 01+020	K 01+030			11.81		118.10	Julio 2025 a Origen	Según cartera topografica - capa unica MSC 25
K 01+030	K 01+040			11.81		118.10	Julio 2025 a Origen	Según cartera topografica - capa unica MSC 25
K 01+040	K 01+050			11.81		118.10	Julio 2025 a Origen	Según cartera topografica - capa unica MSC 25
K 01+050	K 01+060			11.81		118.10	Julio 2025 a Origen	Según cartera topografica - capa unica MSC 25
K 01+060	K 01+070			11.81		118.10	Julio 2025 a Origen	Según cartera topografica - capa unica MSC 25
K 01+070	K 01+080			11.81		118.10	Julio 2025 a Origen	Según cartera topografica - capa unica MSC 25
K 01+080	K 01+090			11.81		118.10	Julio 2025 a Origen	Según cartera topografica - capa unica MSC 25
K 01+090	K 01+100			11.81		118.10	Julio 2025 a Origen	Según cartera topografica - capa unica MSC 25
K 01+100	K 01+110			11.81		118.10	Julio 2025 a Origen	Según cartera topografica - capa unica MSC 25
K 01+110	K 01+120			11.81		118.10	Julio 2025 a Origen	Según cartera topografica - capa unica MSC 25
K 01+120	K 01+130			11.81		118.10	Julio 2025 a Origen	Según cartera topografica - capa unica MSC 25
K 01+130	K 01+140			11.81		118.10	Julio 2025 a Origen	Según cartera topografica - capa unica MSC 25
K 01+140	K 01+150			11.81		118.10	Julio 2025 a Origen	Según cartera topografica - capa unica MSC 25
K 01+150	K 01+160			11.81		118.10	Julio 2025 a Origen	Según cartera topografica - capa unica MSC 25
K 01+160	K 01+170			11.81		118.10	Julio 2025 a Origen	Según cartera topografica - capa unica MSC 25
K 01+170	K 01+180			11.81		118.10	Julio 2025 a Origen	Según cartera topografica - capa unica MSC 25
K 01+180	K 01+190			11.81		118.10	Julio 2025 a Origen	Según cartera topografica - capa unica MSC 25
K 01+190	K 01+200			11.81		118.10	Julio 2025 a Origen	Según cartera topografica - capa unica MSC 25
K 01+200	K 01+210			11.81		118.10	Julio 2025 a Origen	Según cartera topografica - capa unica MSC 25
K 01+210	K 01+220			11.81		118.10	Julio 2025 a Origen	Según cartera topografica - capa unica MSC 25
K 01+220	K 01+230			11.81		118.10	Julio 2025 a Origen	Según cartera topografica - capa unica MSC 25
K 01+230	K 01+240			11.81		118.10	Julio 2025 a Origen	Según cartera topografica - capa unica MSC 25
K 01+240	K 01+250			11.81		118.10	Julio 2025 a Origen	Según cartera topografica - capa unica MSC 25
K 01+250	K 01+260			11.81		118.10	Julio 2025 a Origen	Según cartera topografica - capa unica MSC 25
K 01+260	K 01+270			11.81		118.10	Julio 2025 a Origen	Según cartera topografica - capa unica MSC 25
K 01+270	K 01+280			11.81		118.10	Julio 2025 a Origen	Según cartera topografica - capa unica MSC 25
K 01+280	K 01+290			11.81		118.10	Julio 2025 a Origen	Según cartera topografica - capa unica MSC 25
K 01+290	K 01+300			11.81		118.10	Julio 2025 a Origen	Según cartera topografica - capa unica MSC 25
K 01+300	K 01+310			11.81		118.10	Julio 2025 a Origen	Según cartera topografica - capa unica MSC 25
K 01+310	K 01+320			11.81		118.10	Julio 2025 a Origen	Según cartera topografica - capa unica MSC 25
K 01+320	K 01+330			11.81		118.10	Julio 2025 a Origen	Según cartera topografica - capa unica MSC 25
K 01+330	K 01+340			11.81		118.10	Julio 2025 a Origen	Según cartera topografica - capa unica MSC 25
K 01+340	K 01+350			11.81		118.10	Julio 2025 a Origen	Según cartera topografica - capa unica MSC 25
K 01+350	K 01+360			11.81		118.10	Julio 2025 a Origen	Según cartera topografica - capa unica MSC 25
K 01+360	K 01+370			11.81		118.10	Julio 2025 a Origen	Según cartera topografica - capa unica MSC 25
K 01+370	K 01+380			11.81		118.10	Julio 2025 a Origen	Según cartera topografica - capa unica MSC 25
K 01+380	K 01+390			11.81		118.10	Julio 2025 a Origen	Según cartera topografica - capa unica MSC 25
K 01+390	K 01+400			11.81		118.10	Julio 2025 a Origen	Según cartera topografica - capa unica MSC 25
K 01+400	K 01+410			11.81		118.10	Julio 2025 a Origen	Según cartera topografica - capa unica MSC 25
K 01+410	K 01+420			11.81		118.10	Julio 2025 a Origen	Según cartera topografica - capa unica MSC 25
K 01+420	K 01+430			11.81		118.10	Julio 2025 a Origen	Según cartera topografica - capa unica MSC 25
K 01+430	K 01+440			11.81		118.10	Julio 2025 a Origen	Según cartera topografica - capa unica MSC 25
K 01+440	K 01+450			11.81		118.10	Julio 2025 a Origen	Según cartera topografica - capa unica MSC 25
K 01+450	K 01+460			11.81		118.10	Julio 2025 a Origen	Según cartera topografica - capa unica MSC 25
K 01+460	K 01+470			11.81		118.10	Julio 2025 a Origen	Según cartera topografica - capa unica MSC 25
K 01+470	K 01+480			11.81		118.10	Julio 2025 a Origen	Según cartera topografica - capa unica MSC 25
K 01+480	K 01+490			11.81		118.10	Julio 2025 a Origen	Según cartera topografica - capa unica MSC 25
K 01+490	K 01+500			11.81		118.10	Julio 2025 a Origen	Según cartera topografica - capa unica MSC 25

ITEM		DESCRIPCIÓN				UNIDAD	CANTIDAD ANTERIOR	EN ESTA ACTA	CANTIDAD ACUMULADA
421-13		Riego de liga con emulsión asfáltica CRR-1				m2	695,011.00	-3,960.00	691,051.00
KM INICIAL	KM FINAL	CARRIL	LONGITUD (m)	ANCHO (m)	ESPESOR (m)	AREA (m2)	FECHA	DESCRIPCIÓN	
K 01+500	K 01+510			11.81		118.10	Julio 2025 a Origen	Según cartera topografica - capa unica MSC 25	
K 01+510	K 01+520			11.81		118.10	Julio 2025 a Origen	Según cartera topografica - capa unica MSC 25	
K 01+520	K 01+530			11.81		118.10	Julio 2025 a Origen	Según cartera topografica - capa unica MSC 25	
K 01+530	K 01+540			11.81		118.10	Julio 2025 a Origen	Según cartera topografica - capa unica MSC 25	
K 01+540	K 01+550			11.81		118.10	Julio 2025 a Origen	Según cartera topografica - capa unica MSC 25	
K 01+550	K 01+560			11.81		118.10	Julio 2025 a Origen	Según cartera topografica - capa unica MSC 25	
K 01+560	K 01+570			11.81		118.10	Julio 2025 a Origen	Según cartera topografica - capa unica MSC 25	
K 01+570	K 01+580			11.81		118.10	Julio 2025 a Origen	Según cartera topografica - capa unica MSC 25	
K 01+580	K 01+590			11.81		118.10	Julio 2025 a Origen	Según cartera topografica - capa unica MSC 25	
K 01+590	K 01+600			11.81		118.10	Julio 2025 a Origen	Según cartera topografica - capa unica MSC 25	
K 01+600	K 01+610			11.81		118.10	Julio 2025 a Origen	Según cartera topografica - capa unica MSC 25	
K 01+610	K 01+620			11.81		118.10	Julio 2025 a Origen	Según cartera topografica - capa unica MSC 25	
K 01+620	K 01+630			11.81		118.10	Julio 2025 a Origen	Según cartera topografica - capa unica MSC 25	
K 01+630	K 01+640			11.81		118.10	Julio 2025 a Origen	Según cartera topografica - capa unica MSC 25	
K 01+640	K 01+650			11.81		118.10	Julio 2025 a Origen	Según cartera topografica - capa unica MSC 25	
K 01+650	K 01+660			11.81		118.10	Julio 2025 a Origen	Según cartera topografica - capa unica MSC 25	
K 01+660	K 01+670			11.81		118.10	Julio 2025 a Origen	Según cartera topografica - capa unica MSC 25	
K 01+670	K 01+680			11.81		118.10	Julio 2025 a Origen	Según cartera topografica - capa unica MSC 25	
K 01+680	K 01+690			11.81		118.10	Julio 2025 a Origen	Según cartera topografica - capa unica MSC 25	
K 01+690	K 01+700			11.81		118.10	Julio 2025 a Origen	Según cartera topografica - capa unica MSC 25	
K 01+700	K 01+710			11.81		118.10	Julio 2025 a Origen	Según cartera topografica - capa unica MSC 25	
K 01+710	K 01+720			12.23		120.21	Julio 2025 a Origen	Según cartera topografica - capa unica MSC 25	
K 01+720	K 01+730			12.75		124.92	Julio 2025 a Origen	Según cartera topografica - capa unica MSC 25	
K 01+730	K 01+740			13.27		130.14	Julio 2025 a Origen	Según cartera topografica - capa unica MSC 25	
K 01+740	K 01+750			13.80		135.35	Julio 2025 a Origen	Según cartera topografica - capa unica MSC 25	
K 01+750	K 01+760			14.32		140.56	Julio 2025 a Origen	Según cartera topografica - capa unica MSC 25	
K 01+760	K 01+770			14.84		145.78	Julio 2025 a Origen	Según cartera topografica - capa unica MSC 25	
K 01+770	K 01+780			15.36		150.99	Julio 2025 a Origen	Según cartera topografica - capa unica MSC 25	
K 01+780	K 01+790			15.46		154.10	Julio 2025 a Origen	Según cartera topografica - capa unica MSC 25	
K 01+790	K 01+800			15.46		154.60	Julio 2025 a Origen	Según cartera topografica - capa unica MSC 25	
K 01+800	K 01+810			15.46		154.60	Julio 2025 a Origen	Según cartera topografica - capa unica MSC 25	
K 01+810	K 01+820			15.46		154.60	Julio 2025 a Origen	Según cartera topografica - capa unica MSC 25	
K 01+820	K 01+830			15.46		154.60	Julio 2025 a Origen	Según cartera topografica - capa unica MSC 25	
K 01+830	K 01+840			15.46		154.60	Julio 2025 a Origen	Según cartera topografica - capa unica MSC 25	
K 01+840	K 01+850			15.46		154.60	Julio 2025 a Origen	Según cartera topografica - capa unica MSC 25	
K 01+850	K 01+860			15.46		154.60	Julio 2025 a Origen	Según cartera topografica - capa unica MSC 25	
K 01+860	K 01+870			15.46		154.60	Julio 2025 a Origen	Según cartera topografica - capa unica MSC 25	
K 01+870	K 01+880			15.46		154.61	Julio 2025 a Origen	Según cartera topografica - capa unica MSC 25	
K 01+880	K 01+890			15.46		154.61	Julio 2025 a Origen	Según cartera topografica - capa unica MSC 25	
K 01+890	K 01+900			15.46		154.60	Julio 2025 a Origen	Según cartera topografica - capa unica MSC 25	
K 01+900	K 01+910			15.46		154.60	Julio 2025 a Origen	Según cartera topografica - capa unica MSC 25	
K 01+910	K 01+920			15.46		154.60	Julio 2025 a Origen	Según cartera topografica - capa unica MSC 25	
K 01+920	K 01+930			15.46		154.62	Julio 2025 a Origen	Según cartera topografica - capa unica MSC 25	
K 01+930	K 01+940			15.58		155.19	Julio 2025 a Origen	Según cartera topografica - capa unica MSC 25	
K 01+940	K 01+950			15.61		155.90	Julio 2025 a Origen	Según cartera topografica - capa unica MSC 25	
K 01+950	K 01+960			15.88		157.43	Julio 2025 a Origen	Según cartera topografica - capa unica MSC 25	
K 01+960	K 01+970			16.48		161.81	Julio 2025 a Origen	Según cartera topografica - capa unica MSC 25	
K 01+970	K 01+980			17.24		168.59	Julio 2025 a Origen	Según cartera topografica - capa unica MSC 25	
K 01+980	K 01+990			19.16		181.97	Julio 2025 a Origen	Según cartera topografica - capa unica MSC 25	
K 01+990	K 02+000			11.81		154.83	Julio 2025 a Origen	Según cartera topografica - capa unica MSC 25	
K 02+000	K 02+010			11.81		118.10	Julio 2025 a Origen	Según cartera topografica - capa unica MSC 25	
K 02+010	K 02+020			11.81		118.10	Julio 2025 a Origen	Según cartera topografica - capa unica MSC 25	
K 02+020	K 02+030			16.90		143.55	Julio 2025 a Origen	Según cartera topografica - capa unica MSC 25	
K 02+030	K 02+040			16.89		168.97	Julio 2025 a Origen	Según cartera topografica - capa unica MSC 25	
K 02+040	K 02+050			15.50		161.99	Julio 2025 a Origen	Según cartera topografica - capa unica MSC 25	
K 02+050	K 02+060			15.46		154.82	Julio 2025 a Origen	Según cartera topografica - capa unica MSC 25	
K 02+060	K 02+070			15.46		154.60	Julio 2025 a Origen	Según cartera topografica - capa unica MSC 25	
K 02+070	K 02+080			15.38		154.21	Julio 2025 a Origen	Según cartera topografica - capa unica MSC 25	
K 02+080	K 02+090			14.86		151.22	Julio 2025 a Origen	Según cartera topografica - capa unica MSC 25	
K 02+090	K 02+100			14.34		146.01	Julio 2025 a Origen	Según cartera topografica - capa unica MSC 25	
K 02+100	K 02+110			13.82		140.80	Julio 2025 a Origen	Según cartera topografica - capa unica MSC 25	
K 02+110	K 02+120			13.30		135.59	Julio 2025 a Origen	Según cartera topografica - capa unica MSC 25	
K 02+120	K 02+130			12.78		130.38	Julio 2025 a Origen	Según cartera topografica - capa unica MSC 25	
K 02+130	K 02+140			12.26		125.17	Julio 2025 a Origen	Según cartera topografica - capa unica MSC 25	
K 02+140	K 02+150			11.81		120.33	Julio 2025 a Origen	Según cartera topografica - capa unica MSC 25	
K 02+150	K 02+160			11.81		118.10	Julio 2025 a Origen	Según cartera topografica - capa unica MSC 25	
K 02+160	K 02+170			11.81		118.10	Julio 2025 a Origen	Según cartera topografica - capa unica MSC 25	
K 02+170	K 02+180			11.81		118.10	Julio 2025 a Origen	Según cartera topografica - capa unica MSC 25	
K 02+180	K 02+190			11.81		118.10	Julio 2025 a Origen	Según cartera topografica - capa unica MSC 25	
K 02+190	K 02+200			11.81		118.10	Julio 2025 a Origen	Según cartera topografica - capa unica MSC 25	
K 02+200	K 02+210			11.81		118.10	Julio 2025 a Origen	Según cartera topografica - capa unica MSC 25	
K 02+210	K 02+220			11.81		118.10	Julio 2025 a Origen	Según cartera topografica - capa unica MSC 25	
K 02+220	K 02+230			11.81		118.10	Julio 2025 a Origen	Según cartera topografica - capa unica MSC 25	
K 02+230	K 02+240			11.81		118.10	Julio 2025 a Origen	Según cartera topografica - capa unica MSC 25	
K 02+240	K 02+250			11.81		118.10	Julio 2025 a Origen	Según cartera topografica - capa unica MSC 25	
K 02+250	K 02+260			11.81		118.10	Julio 2025 a Origen	Según cartera topografica - capa unica MSC 25	
K 03+290	K 03+300			11.45		57.23	Julio 2025 a Origen	Según cartera topografica - capa unica MSC 25	
K 03+300	K 03+310			11.30		113.73	Julio 2025 a Origen	Según cartera topografica - capa unica MSC 25	
K 03+310	K 03+320			13.40		123.50	Julio 2025 a Origen	Según cartera topografica - capa unica MSC 25	
K 03+320	K 03+330			13.25		133.23	Julio 2025 a Origen	Según cartera topografica - capa unica MSC 25	
K 03+330	K 03+340			13.41		133.27	Julio 2025 a Origen	Según cartera topografica - capa unica MSC 25	
K 03+340	K 03+350			13.28		133.45	Julio 2025 a Origen	Según cartera topografica - capa unica MSC 25	
K 03+350	K 03+360			13.04		131.59	Julio 2025 a Origen	Según cartera topografica - capa unica MSC 25	
K 03+360	K 03+370			12.66		128.50	Julio 2025 a Origen	Según cartera topografica - capa unica MSC 25	
K 03+370	K 03+380			12.31		124.86	Julio 2025 a Origen	Según cartera topografica - capa unica MSC 25	
K 03+380	K 03+390			11.94		121.23	Julio 2025 a Origen	Según cartera topografica - capa unica MSC 25	
K 03+390	K 03+400			11.50		117.18	Julio 2025 a Origen	Según cartera topografica - capa unica MSC 25	
K 03+400	K 03+410			11.81		116.55	Julio 2025 a Origen	Según cartera topografica - capa unica MSC 25	
K 03+410	K 03+420			11.81		118.10	Julio 2025 a Origen	Según cartera topografica - capa unica MSC 25	
K 03+420	K 03+430			11.81		118.10	Julio 2025 a Origen	Según cartera topografica - capa unica MSC 25	
K 03+430	K 03+440			11.81		118.10	Julio 2025 a Origen	Según cartera topografica - capa unica MSC 25	
K 03+440	K 03+450			11.81		118.10	Julio 2025 a Origen	Según cartera topografica - capa unica MSC 25	
K 03+450	K 03+460			11.81		118.10	Julio 2025 a Origen	Según cartera topografica - capa unica MSC 25	
K 03+460	K 03+470			11.81		118.10	Julio 2025 a Origen	Según cartera topografica - capa unica MSC 25	
K 03+470	K 03+480			11.81		118.10	Julio 2025 a Origen	Según cartera topografica - capa unica MSC 25	
K 03+480	K 03+490			11.81		118.10	Julio 2025 a Origen	Según cartera topografica - capa unica MSC 25	
K 03+490	K 03+500			11.81		118.10	Julio 2025 a Origen	Según cartera topografica - capa unica MSC 25	
K 03+500	K 03+510			11.81		118.10	Julio 2025 a Origen	Según cartera topografica - capa unica MSC 25	
K 03+510	K 03+520			11.81		118.10	Julio 2025 a Origen	Según cartera topografica - capa unica MSC 25	
K 03+520	K 03+530			11.81		118.10	Julio 2025 a Origen	Según cartera topografica - capa unica MSC 25	
K 03+530	K 03+540			11.81		118.10	Julio 2025 a Origen	Según cartera topografica - capa unica MSC 25	
K 03+540	K 03+550			11.81		118.10	Julio 2025 a Origen	Según cartera topografica - capa unica MSC 25	
K 03+550	K 03+560			11.81		118.10	Julio 2025 a Origen	Según cartera topografica - capa unica MSC 25	
K 03+560	K 03+570			11.81		118.10	Julio 2025 a Origen	Según cartera topografica - capa unica MSC 25	
K 03+570	K 03+580			11.81		118.10	Julio 2025 a Origen	Según cartera topografica - capa unica MSC 25	
K 03+580	K 03+590			11.81		118.10	Julio 2025 a Origen	Según cartera topografica - capa unica MSC 25	
K 03+590	K 03+600			11.81		118.10	Julio 2025 a Origen	Según cartera topografica - capa unica MSC 25	
K 03+600	K 03+610			11.81		118.10	Julio 2025 a Origen	Según cartera topografica - capa unica MSC 25	
K 03+610	K 03+620			11.81		118.10	Julio 2025 a Origen	Según cartera topografica - capa unica MSC 25	
K 03+620	K 03+630			11.81		118.10	Julio 2025 a Origen	Según cartera topografica - capa unica MSC 25	

ITEM		DESCRIPCIÓN				UNIDAD	CANTIDAD ANTERIOR	EN ESTA ACTA	CANTIDAD ACUMULADA
421-13		Riego de liga con emulsión asfáltica CRR-1				m2	695,011.00	-3,960.00	691,051.00
KM INICIAL	KM FINAL	CARRIL	LONGITUD (m)	ANCHO (m)	ESPESOR (m)	AREA (m2)	FECHA	DESCRIPCIÓN	
K 03+630	K 03+640			11.81		118.10	Julio 2025 a Origen	Según cartera topografica - capa unica MSC 25	
K 03+640	K 03+650			11.81		118.10	Julio 2025 a Origen	Según cartera topografica - capa unica MSC 25	
K 03+650	K 03+660			11.81		118.10	Julio 2025 a Origen	Según cartera topografica - capa unica MSC 25	
K 03+660	K 03+670			11.81		118.10	Julio 2025 a Origen	Según cartera topografica - capa unica MSC 25	
K 03+670	K 03+680			11.81		118.10	Julio 2025 a Origen	Según cartera topografica - capa unica MSC 25	
K 03+680	K 03+690			11.81		118.10	Julio 2025 a Origen	Según cartera topografica - capa unica MSC 25	
K 03+690	K 03+700			11.81		118.10	Julio 2025 a Origen	Según cartera topografica - capa unica MSC 25	
K 03+700	K 03+710			11.81		118.10	Julio 2025 a Origen	Según cartera topografica - capa unica MSC 25	
K 03+710	K 03+720			11.81		118.10	Julio 2025 a Origen	Según cartera topografica - capa unica MSC 25	
K 03+720	K 03+730			11.81		118.10	Julio 2025 a Origen	Según cartera topografica - capa unica MSC 25	
K 03+730	K 03+740			11.81		118.10	Julio 2025 a Origen	Según cartera topografica - capa unica MSC 25	
K 03+740	K 03+750			11.81		118.10	Julio 2025 a Origen	Según cartera topografica - capa unica MSC 25	
K 03+750	K 03+760			11.81		118.10	Julio 2025 a Origen	Según cartera topografica - capa unica MSC 25	
K 03+760	K 03+770			11.81		118.10	Julio 2025 a Origen	Según cartera topografica - capa unica MSC 25	
K 03+770	K 03+780			11.81		118.10	Julio 2025 a Origen	Según cartera topografica - capa unica MSC 25	
K 03+780	K 03+790			11.81		118.10	Julio 2025 a Origen	Según cartera topografica - capa unica MSC 25	
K 03+790	K 03+800			11.81		118.10	Julio 2025 a Origen	Según cartera topografica - capa unica MSC 25	
K 03+800	K 03+810			11.81		118.10	Julio 2025 a Origen	Según cartera topografica - capa unica MSC 25	
K 03+810	K 03+820			11.81		118.10	Julio 2025 a Origen	Según cartera topografica - capa unica MSC 25	
K 03+820	K 03+830			11.81		118.10	Julio 2025 a Origen	Según cartera topografica - capa unica MSC 25	
K 03+830	K 03+840			11.81		118.10	Julio 2025 a Origen	Según cartera topografica - capa unica MSC 25	
K 03+840	K 03+850			11.81		118.10	Julio 2025 a Origen	Según cartera topografica - capa unica MSC 25	
K 03+850	K 03+860			11.81		118.10	Julio 2025 a Origen	Según cartera topografica - capa unica MSC 25	
K 03+860	K 03+870			11.81		118.10	Julio 2025 a Origen	Según cartera topografica - capa unica MSC 25	
K 03+870	K 03+880			11.81		118.10	Julio 2025 a Origen	Según cartera topografica - capa unica MSC 25	
K 03+880	K 03+890			11.81		118.10	Julio 2025 a Origen	Según cartera topografica - capa unica MSC 25	
K 03+890	K 03+900			11.81		118.10	Julio 2025 a Origen	Según cartera topografica - capa unica MSC 25	
K 03+900	K 03+910			11.81		118.10	Julio 2025 a Origen	Según cartera topografica - capa unica MSC 25	
K 03+910	K 03+920			11.81		118.10	Julio 2025 a Origen	Según cartera topografica - capa unica MSC 25	
K 03+920	K 03+930			11.81		118.10	Julio 2025 a Origen	Según cartera topografica - capa unica MSC 25	
K 03+930	K 03+940			11.81		118.10	Julio 2025 a Origen	Según cartera topografica - capa unica MSC 25	
K 03+940	K 03+950			11.81		118.10	Julio 2025 a Origen	Según cartera topografica - capa unica MSC 25	
K 03+950	K 03+960			11.81		118.10	Julio 2025 a Origen	Según cartera topografica - capa unica MSC 25	
K 03+960	K 03+970			11.81		118.10	Julio 2025 a Origen	Según cartera topografica - capa unica MSC 25	
K 03+970	K 03+980			11.81		118.10	Julio 2025 a Origen	Según cartera topografica - capa unica MSC 25	
K 03+980	K 03+990			11.81		118.10	Julio 2025 a Origen	Según cartera topografica - capa unica MSC 25	
K 03+990	K 04+000			11.81		118.10	Julio 2025 a Origen	Según cartera topografica - capa unica MSC 25	
K 04+000	K 04+010			11.81		118.10	Julio 2025 a Origen	Según cartera topografica - capa unica MSC 25	
K 04+010	K 04+020			11.81		118.10	Julio 2025 a Origen	Según cartera topografica - capa unica MSC 25	
K 04+020	K 04+030			11.81		118.10	Julio 2025 a Origen	Según cartera topografica - capa unica MSC 25	
K 04+030	K 04+040			11.81		118.10	Julio 2025 a Origen	Según cartera topografica - capa unica MSC 25	
K 04+040	K 04+050			11.81		118.10	Julio 2025 a Origen	Según cartera topografica - capa unica MSC 25	
K 04+050	K 04+060			11.81		118.10	Julio 2025 a Origen	Según cartera topografica - capa unica MSC 25	
K 04+060	K 04+070			11.81		118.10	Julio 2025 a Origen	Según cartera topografica - capa unica MSC 25	
K 04+070	K 04+080			11.81		118.10	Julio 2025 a Origen	Según cartera topografica - capa unica MSC 25	
K 04+080	K 04+090			11.81		118.10	Julio 2025 a Origen	Según cartera topografica - capa unica MSC 25	
K 04+090	K 04+100			11.81		118.10	Julio 2025 a Origen	Según cartera topografica - capa unica MSC 25	
K 04+100	K 04+110			11.81		118.10	Julio 2025 a Origen	Según cartera topografica - capa unica MSC 25	
K 04+110	K 04+120			11.81		118.10	Julio 2025 a Origen	Según cartera topografica - capa unica MSC 25	
K 04+120	K 04+130			11.81		118.10	Julio 2025 a Origen	Según cartera topografica - capa unica MSC 25	
K 04+130	K 04+140			11.81		118.10	Julio 2025 a Origen	Según cartera topografica - capa unica MSC 25	
K 04+140	K 04+150			11.81		118.10	Julio 2025 a Origen	Según cartera topografica - capa unica MSC 25	
K 04+150	K 04+160			11.81		118.10	Julio 2025 a Origen	Según cartera topografica - capa unica MSC 25	
K 04+160	K 04+170			11.81		118.10	Julio 2025 a Origen	Según cartera topografica - capa unica MSC 25	
K 04+170	K 04+180			10.81		113.10	Julio 2025 a Origen	Según cartera topografica - capa unica MSC 25	
K 04+180	K 04+190			10.81		108.10	Julio 2025 a Origen	Según cartera topografica - capa unica MSC 25	
K 04+190	K 04+200			10.81		108.10	Julio 2025 a Origen	Según cartera topografica - capa unica MSC 25	
K 04+200	K 04+210			10.81		108.10	Julio 2025 a Origen	Según cartera topografica - capa unica MSC 25	
K 04+210	K 04+220			10.81		108.10	Julio 2025 a Origen	Según cartera topografica - capa unica MSC 25	
K 04+220	K 04+230			10.81		108.10	Julio 2025 a Origen	Según cartera topografica - capa unica MSC 25	
K 04+230	K 04+240			15.25		130.30	Julio 2025 a Origen	Según cartera topografica - capa unica MSC 25	
K 04+240	K 04+250			14.95		150.98	Julio 2025 a Origen	Según cartera topografica - capa unica MSC 25	
K 04+250	K 04+260			14.57		147.57	Julio 2025 a Origen	Según cartera topografica - capa unica MSC 25	
K 04+260	K 04+270			14.11		143.38	Julio 2025 a Origen	Según cartera topografica - capa unica MSC 25	
K 04+270	K 04+280			13.57		138.41	Julio 2025 a Origen	Según cartera topografica - capa unica MSC 25	
K 04+280	K 04+290			12.96		132.64	Julio 2025 a Origen	Según cartera topografica - capa unica MSC 25	
K 04+290	K 04+300			12.26		126.09	Julio 2025 a Origen	Según cartera topografica - capa unica MSC 25	
K 04+300	K 04+310			11.81		120.36	Julio 2025 a Origen	Según cartera topografica - capa unica MSC 25	
K 04+310	K 04+320			11.81		118.10	Julio 2025 a Origen	Según cartera topografica - capa unica MSC 25	
K 04+320	K 04+330			11.81		118.10	Julio 2025 a Origen	Según cartera topografica - capa unica MSC 25	
K 04+330	K 04+340			11.81		118.10	Julio 2025 a Origen	Según cartera topografica - capa unica MSC 25	
K 04+340	K 04+350			11.81		118.10	Julio 2025 a Origen	Según cartera topografica - capa unica MSC 25	
K 04+350	K 04+360			11.81		118.10	Julio 2025 a Origen	Según cartera topografica - capa unica MSC 25	
K 04+360	K 04+370			11.81		118.10	Julio 2025 a Origen	Según cartera topografica - capa unica MSC 25	
K 04+370	K 04+380			11.81		118.10	Julio 2025 a Origen	Según cartera topografica - capa unica MSC 25	
K 04+380	K 04+390			11.81		118.10	Julio 2025 a Origen	Según cartera topografica - capa unica MSC 25	
K 04+390	K 04+400			11.81		118.10	Julio 2025 a Origen	Según cartera topografica - capa unica MSC 25	
K 04+400	K 04+410			11.81		118.10	Julio 2025 a Origen	Según cartera topografica - capa unica MSC 25	
K 04+410	K 04+420			11.81		118.10	Julio 2025 a Origen	Según cartera topografica - capa unica MSC 25	
K 04+420	K 04+430			11.81		118.10	Julio 2025 a Origen	Según cartera topografica - capa unica MSC 25	
K 04+430	K 04+440			11.85		118.31	Julio 2025 a Origen	Según cartera topografica - capa unica MSC 25	
K 04+440	K 04+450			12.10		119.74	Julio 2025 a Origen	Según cartera topografica - capa unica MSC 25	
K 04+450	K 04+460			12.42		122.60	Julio 2025 a Origen	Según cartera topografica - capa unica MSC 25	
K 04+460	K 04+470			12.83		126.25	Julio 2025 a Origen	Según cartera topografica - capa unica MSC 25	
K 04+470	K 04+480			13.31		130.69	Julio 2025 a Origen	Según cartera topografica - capa unica MSC 25	
K 04+480	K 04+490			13.87		135.92	Julio 2025 a Origen	Según cartera topografica - capa unica MSC 25	
K 04+490	K 04+500			14.52		141.95	Julio 2025 a Origen	Según cartera topografica - capa unica MSC 25	
K 04+500	K 04+510			15.24		148.77	Julio 2025 a Origen	Según cartera topografica - capa unica MSC 25	
K 04+510	K 04+520			15.46		153.49	Julio 2025 a Origen	Según cartera topografica - capa unica MSC 25	
K 04+520	K 04+530			15.46		154.60	Julio 2025 a Origen	Según cartera topografica - capa unica MSC 25	
K 04+530	K 04+540			15.46		154.60	Julio 2025 a Origen	Según cartera topografica - capa unica MSC 25	
K 04+540	K 04+550			15.46		154.60	Julio 2025 a Origen	Según cartera topografica - capa unica MSC 25	
K 04+550	K 04+560			15.46		154.60	Julio 2025 a Origen	Según cartera topografica - capa unica MSC 25	
K 04+560	K 04+570			15.46		154.60	Julio 2025 a Origen	Según cartera topografica - capa unica MSC 25	
K 04+570	K 04+580			15.46		154.60	Julio 2025 a Origen	Según cartera topografica - capa unica MSC 25	
K 04+580	K 04+590			15.46		154.60	Julio 2025 a Origen	Según cartera topografica - capa unica MSC 25	
K 04+590	K 04+600			15.46		154.60	Julio 2025 a Origen	Según cartera topografica - capa unica MSC 25	
K 04+600	K 04+610			15.46		154.60	Julio 2025 a Origen	Según cartera topografica - capa unica MSC 25	
K 04+610	K 04+620			15.46		154.60	Julio 2025 a Origen	Según cartera topografica -Primera capa MSC 25	
K 04+620	K 04+630			15.46		154.60	Julio 2025 a Origen	Según cartera topografica -Primera capa MSC 25	
K 04+630	K 04+640			15.46		154.60	Julio 2025 a Origen	Según cartera topografica -Primera capa MSC 25	
K 04+640	K 04+650			15.46		154.60	Julio 2025 a Origen	Según cartera topografica -Primera capa MSC 25	
K 04+650	K 04+660			15.46		154.60	Julio 2025 a Origen	Según cartera topografica -Primera capa MSC 25	
K 04+660	K 04+670			15.46		154.60	Julio 2025 a Origen	Según cartera topografica -Primera capa MSC 25	
K 04+670	K 04+680			15.46		154.60	Julio 2025 a Origen	Según cartera topografica -Primera capa MSC 25	
K 04+680	K 04+690			15.46		154.60	Julio 2025 a Origen	Según cartera topografica -Primera capa MSC 25	
K 04+690	K 04+700			15.68		155.71	Julio 2025 a Origen	Según cartera topografica -Primera capa MSC 25	
K 04+700	K 04+710			16.20		159.40	Julio 2025 a Origen	Según cartera topografica -Primera capa MSC 25	
K 04+710	K 04+720			16.72		164.57	Julio 2025 a Origen	Según cartera topografica -Primera capa MSC 25	
K 04+720	K 04+730			17.55		171.30	Julio 2025 a Origen	Según cartera topografica -Primera capa MSC 25	

ITEM		DESCRIPCIÓN				UNIDAD	CANTIDAD ANTERIOR	EN ESTA ACTA	CANTIDAD ACUMULADA
421-13		Riego de liga con emulsión asfáltica CRR-1				m2	695,011.00	-3,960.00	691,051.00
KM INICIAL	KM FINAL	CARRIL	LONGITUD (m)	ANCHO (m)	ESPESOR (m)	AREA (m2)	FECHA	DESCRIPCIÓN	
K 04+730	K 04+740			20.25		188.98	Julio 2025 a Origen	Según cartera topografica -Primera capa MSC 25	
K 04+740	K 04+750			11.81		160.31	Julio 2025 a Origen	Según cartera topografica -Primera capa MSC 25	
K 04+750	K 04+760			11.81		118.10	Julio 2025 a Origen	Según cartera topografica -Primera capa MSC 25	
K 04+760	K 04+770			13.57		126.89	Julio 2025 a Origen	Según cartera topografica -Primera capa MSC 25	
K 04+770	K 04+780			18.39		159.76	Julio 2025 a Origen	Según cartera topografica -Primera capa MSC 25	
K 04+780	K 04+790			15.76		170.74	Julio 2025 a Origen	Según cartera topografica -Primera capa MSC 25	
K 04+790	K 04+800			15.46		156.12	Julio 2025 a Origen	Según cartera topografica -Primera capa MSC 25	
K 04+800	K 04+810			15.46		154.60	Julio 2025 a Origen	Según cartera topografica -Primera capa MSC 25	
K 04+810	K 04+820			15.46		154.60	Julio 2025 a Origen	Según cartera topografica -Primera capa MSC 25	
K 04+820	K 04+830			15.10		152.80	Julio 2025 a Origen	Según cartera topografica -Primera capa MSC 25	
K 04+830	K 04+840			14.61		148.57	Julio 2025 a Origen	Según cartera topografica -Primera capa MSC 25	
K 04+840	K 04+850			14.13		143.70	Julio 2025 a Origen	Según cartera topografica -Primera capa MSC 25	
K 04+850	K 04+860			13.64		138.84	Julio 2025 a Origen	Según cartera topografica -Primera capa MSC 25	
K 04+860	K 04+870			13.15		133.97	Julio 2025 a Origen	Según cartera topografica -Primera capa MSC 25	
K 04+870	K 04+880			12.67		129.10	Julio 2025 a Origen	Según cartera topografica -Primera capa MSC 25	
K 04+880	K 04+890			12.18		124.24	Julio 2025 a Origen	Según cartera topografica -Primera capa MSC 25	
K 04+890	K 04+900			11.81		119.95	Julio 2025 a Origen	Según cartera topografica -Primera capa MSC 25	
K 04+900	K 04+910			11.81		118.10	Julio 2025 a Origen	Según cartera topografica -Primera capa MSC 25	
K 04+910	K 04+920			11.81		118.10	Julio 2025 a Origen	Según cartera topografica -Primera capa MSC 25	
K 04+920	K 04+930			11.81		118.10	Julio 2025 a Origen	Según cartera topografica -Primera capa MSC 25	
K 04+930	K 04+940			11.81		118.10	Julio 2025 a Origen	Según cartera topografica -Primera capa MSC 25	
K 04+940	K 04+950			11.81		118.10	Julio 2025 a Origen	Según cartera topografica -Primera capa MSC 25	
K 04+950	K 04+960			11.81		118.10	Julio 2025 a Origen	Según cartera topografica -Primera capa MSC 25	
K 04+960	K 04+970			11.81		118.10	Julio 2025 a Origen	Según cartera topografica -Primera capa MSC 25	
K 04+970	K 04+980			11.81		118.10	Julio 2025 a Origen	Según cartera topografica -Primera capa MSC 25	
K 04+980	K 04+990			11.81		118.10	Julio 2025 a Origen	Según cartera topografica -Primera capa MSC 25	
K 04+990	K 05+000			11.81		118.10	Julio 2025 a Origen	Según cartera topografica -Primera capa MSC 25	
K 05+000	K 05+010			12.05		119.32	Julio 2025 a Origen	Según cartera topografica -Primera capa MSC 25	
K 05+010	K 05+020			12.54		122.98	Julio 2025 a Origen	Según cartera topografica -Primera capa MSC 25	
K 05+020	K 05+030			13.03		127.85	Julio 2025 a Origen	Según cartera topografica -Primera capa MSC 25	
K 05+030	K 05+040			13.51		132.71	Julio 2025 a Origen	Según cartera topografica -Primera capa MSC 25	
K 05+040	K 05+050			14.00		137.58	Julio 2025 a Origen	Según cartera topografica -Primera capa MSC 25	
K 05+050	K 05+060			14.49		142.45	Julio 2025 a Origen	Según cartera topografica -Primera capa MSC 25	
K 05+060	K 05+070			14.97		147.31	Julio 2025 a Origen	Según cartera topografica -Primera capa MSC 25	
K 05+070	K 05+080			15.46		152.17	Julio 2025 a Origen	Según cartera topografica -Primera capa MSC 25	
K 05+080	K 05+090			15.46		154.60	Julio 2025 a Origen	Según cartera topografica -Primera capa MSC 25	
K 05+090	K 05+100			15.46		154.60	Julio 2025 a Origen	Según cartera topografica -Primera capa MSC 25	
K 05+100	K 05+110			15.46		154.60	Julio 2025 a Origen	Según cartera topografica -Primera capa MSC 25	
K 05+110	K 05+120			15.46		154.60	Julio 2025 a Origen	Según cartera topografica -Primera capa MSC 25	
K 05+120	K 05+130			15.46		154.60	Julio 2025 a Origen	Según cartera topografica -Primera capa MSC 25	
K 05+130	K 05+140			15.46		154.60	Julio 2025 a Origen	Según cartera topografica -Primera capa MSC 25	
K 05+140	K 05+150			15.46		154.60	Julio 2025 a Origen	Según cartera topografica -Primera capa MSC 25	
K 05+150	K 05+160			15.46		154.60	Julio 2025 a Origen	Según cartera topografica -Primera capa MSC 25	
K 05+160	K 05+170			15.46		154.60	Julio 2025 a Origen	Según cartera topografica -Primera capa MSC 25	
K 05+170	K 05+180			15.46		154.60	Julio 2025 a Origen	Según cartera topografica -Primera capa MSC 25	
K 05+180	K 05+190			15.46		154.60	Julio 2025 a Origen	Según cartera topografica -Primera capa MSC 25	
K 05+190	K 05+200			15.46		154.60	Julio 2025 a Origen	Según cartera topografica -Primera capa MSC 25	
K 05+200	K 05+210			15.46		154.60	Julio 2025 a Origen	Según cartera topografica -Primera capa MSC 25	
K 05+210	K 05+220			15.46		154.60	Julio 2025 a Origen	Según cartera topografica -Primera capa MSC 25	
K 05+220	K 05+230			15.46		154.60	Julio 2025 a Origen	Según cartera topografica -Primera capa MSC 25	
K 05+230	K 05+240			15.47		154.63	Julio 2025 a Origen	Según cartera topografica -Primera capa MSC 25	
K 05+240	K 05+250			15.65		155.56	Julio 2025 a Origen	Según cartera topografica -Primera capa MSC 25	
K 05+250	K 05+260			16.05		158.49	Julio 2025 a Origen	Según cartera topografica -Primera capa MSC 25	
K 05+260	K 05+270			10.81		134.31	Julio 2025 a Origen	Según cartera topografica -Primera capa MSC 25	
K 05+270	K 05+280			10.81		108.10	Julio 2025 a Origen	Según cartera topografica -Primera capa MSC 25	
K 05+280	K 05+290			10.81		108.10	Julio 2025 a Origen	Según cartera topografica -Primera capa MSC 25	
K 05+290	K 05+300			10.81		108.10	Julio 2025 a Origen	Según cartera topografica -Primera capa MSC 25	
K 05+300	K 05+310			10.81		108.10	Julio 2025 a Origen	Según cartera topografica -Primera capa MSC 25	
K 05+310	K 05+320			10.81		108.10	Julio 2025 a Origen	Según cartera topografica -Primera capa MSC 25	
K 05+320	K 05+330			11.81		113.10	Julio 2025 a Origen	Según cartera topografica -Primera capa MSC 25	
K 05+330	K 05+340			11.81		118.10	Julio 2025 a Origen	Según cartera topografica -Primera capa MSC 25	
K 05+340	K 05+350			11.81		118.10	Julio 2025 a Origen	Según cartera topografica -Primera capa MSC 25	
K 05+350	K 05+360			11.81		118.10	Julio 2025 a Origen	Según cartera topografica -Primera capa MSC 25	
K 05+360	K 05+370			11.81		118.10	Julio 2025 a Origen	Según cartera topografica -Primera capa MSC 25	
K 05+370	K 05+380			11.81		118.10	Julio 2025 a Origen	Según cartera topografica -Primera capa MSC 25	
K 05+380	K 05+390			11.81		118.10	Julio 2025 a Origen	Según cartera topografica -Primera capa MSC 25	
K 05+390	K 05+400			11.81		118.10	Julio 2025 a Origen	Según cartera topografica -Primera capa MSC 25	
K 05+400	K 05+410			11.81		118.10	Julio 2025 a Origen	Según cartera topografica -Primera capa MSC 25	
K 05+410	K 05+420			11.81		118.10	Julio 2025 a Origen	Según cartera topografica -Primera capa MSC 25	
K 05+420	K 05+430			11.81		118.10	Julio 2025 a Origen	Según cartera topografica -Primera capa MSC 25	
K 05+430	K 05+440			11.81		118.10	Julio 2025 a Origen	Según cartera topografica -Primera capa MSC 25	
K 05+440	K 05+450			11.81		118.10	Julio 2025 a Origen	Según cartera topografica -Primera capa MSC 25	
K 05+450	K 05+460			11.81		118.10	Julio 2025 a Origen	Según cartera topografica -Primera capa MSC 25	
K 05+460	K 05+470			11.81		118.10	Julio 2025 a Origen	Según cartera topografica -Primera capa MSC 25	
K 05+470	K 05+480			11.81		118.10	Julio 2025 a Origen	Según cartera topografica -Primera capa MSC 25	
K 05+480	K 05+490			11.81		118.10	Julio 2025 a Origen	Según cartera topografica -Primera capa MSC 25	
K 05+490	K 05+500			11.81		118.10	Julio 2025 a Origen	Según cartera topografica -Primera capa MSC 25	
K 05+500	K 05+510			11.81		118.10	Julio 2025 a Origen	Según cartera topografica -Primera capa MSC 25	
K 05+510	K 05+520			11.81		118.10	Julio 2025 a Origen	Según cartera topografica -Primera capa MSC 25	
K 05+520	K 05+530			11.81		118.10	Julio 2025 a Origen	Según cartera topografica -Primera capa MSC 25	
K 05+530	K 05+540			11.81		118.10	Julio 2025 a Origen	Según cartera topografica - capa unica MSC 25	
K 05+540	K 05+550			11.81		118.10	Julio 2025 a Origen	Según cartera topografica - capa unica MSC 25	
K 05+550	K 05+560			11.81		118.10	Julio 2025 a Origen	Según cartera topografica - capa unica MSC 25	
K 05+560	K 05+570			11.81		118.10	Julio 2025 a Origen	Según cartera topografica - capa unica MSC 25	
K 05+570	K 05+580			11.81		118.10	Julio 2025 a Origen	Según cartera topografica - capa unica MSC 25	
K 05+580	K 05+590			11.81		118.10	Julio 2025 a Origen	Según cartera topografica - capa unica MSC 25	
K 05+590	K 05+600			11.81		118.10	Julio 2025 a Origen	Según cartera topografica - capa unica MSC 25	
K 05+600	K 05+610			11.81		118.10	Julio 2025 a Origen	Según cartera topografica - capa unica MSC 25	
K 05+610	K 05+620			11.81		118.10	Julio 2025 a Origen	Según cartera topografica - capa unica MSC 25	
K 05+620	K 05+630			11.81		118.10	Julio 2025 a Origen	Según cartera topografica - capa unica MSC 25	
K 05+630	K 05+640			11.81		118.10	Julio 2025 a Origen	Según cartera topografica - capa unica MSC 25	
K 05+640	K 05+650			11.81		118.10	Julio 2025 a Origen	Según cartera topografica - capa unica MSC 25	
K 05+650	K 05+660			11.81		118.10	Julio 2025 a Origen	Según cartera topografica - capa unica MSC 25	
K 05+660	K 05+670			11.81		118.10	Julio 2025 a Origen	Según cartera topografica - capa unica MSC 25	
K 05+670	K 05+680			11.81		118.10	Julio 2025 a Origen	Según cartera topografica - capa unica MSC 25	
K 05+680	K 05+690			11.81		118.10	Julio 2025 a Origen	Según cartera topografica - capa unica MSC 25	
K 05+690	K 05+700			11.81		118.10	Julio 2025 a Origen	Según cartera topografica -Primera capa MSC 25	
K 05+700	K 05+710			11.81		118.10	Julio 2025 a Origen	Según cartera topografica -Primera capa MSC 25	
K 05+710	K 05+720			11.81		118.10	Julio 2025 a Origen	Según cartera topografica -Primera capa MSC 25	
K 05+720	K 05+730			11.81		118.10	Julio 2025 a Origen	Según cartera topografica -Primera capa MSC 25	
K 05+730	K 05+740			11.81		118.10	Julio 2025 a Origen	Según cartera topografica -Primera capa MSC 25	
K 05+740	K 05+750			11.81		118.10	Julio 2025 a Origen	Según cartera topografica -Primera capa MSC 25	
K 05+750	K 05+760			11.81		118.10	Julio 2025 a Origen	Según cartera topografica -Primera capa MSC 25	
K 05+760	K 05+770			11.81		118.10	Julio 2025 a Origen	Según cartera topografica -Primera capa MSC 25	
K 05+770	K 05+780			11.81		118.10	Julio 2025 a Origen	Según cartera topografica -Primera capa MSC 25	
K 05+780	K 05+790			11.81		118.10	Julio 2025 a Origen	Según cartera topografica -Primera capa MSC 25	
K 05+790	K 05+800			11.81		118.10	Julio 2025 a Origen	Según cartera topografica -Primera capa MSC 25	
K 05+800	K 05+810			11.81		118.10	Julio 2025 a Origen	Según cartera topografica -Primera capa MSC 25	
K 05+810	K 05+820			11.81		118.10	Julio 2025 a Origen	Según cartera topografica -Primera capa MSC 25	
K 05+820	K 05+830			11.81		118.10	Julio 2025 a Origen	Según cartera topografica -Primera capa MSC 25	
K 05+830	K 05+840			11.81		118.10	Julio 2025 a Origen	Según cartera topografica -Primera capa MSC 25	

ITEM		DESCRIPCIÓN				UNIDAD	CANTIDAD ANTERIOR	EN ESTA ACTA	CANTIDAD ACUMULADA
421-13		Riego de liga con emulsión asfáltica CRR-1				m2	695,011.00	-3,960.00	691,051.00
KM INICIAL	KM FINAL	CARRIL	LONGITUD (m)	ANCHO (m)	ESPESOR (m)	AREA (m2)	FECHA	DESCRIPCIÓN	
K 05+840	K 05+850			11.81		118.10	Julio 2025 a Origen	Según cartera topografica -Primera capa MSC 25	
K 05+850	K 05+860			11.81		118.10	Julio 2025 a Origen	Según cartera topografica -Primera capa MSC 25	
K 05+860	K 05+870			11.81		118.10	Julio 2025 a Origen	Según cartera topografica -Primera capa MSC 25	
K 05+870	K 05+880			11.81		118.10	Julio 2025 a Origen	Según cartera topografica -Primera capa MSC 25	
K 05+880	K 05+890			11.81		118.10	Julio 2025 a Origen	Según cartera topografica -Primera capa MSC 25	
K 05+890	K 05+900			11.81		118.10	Julio 2025 a Origen	Según cartera topografica -Primera capa MSC 25	
K 05+900	K 05+910			11.81		118.10	Julio 2025 a Origen	Según cartera topografica -Primera capa MSC 25	
K 05+910	K 05+920			11.81		118.10	Julio 2025 a Origen	Según cartera topografica -Primera capa MSC 25	
K 05+920	K 05+930			11.81		118.10	Julio 2025 a Origen	Según cartera topografica -Primera capa MSC 25	
K 05+930	K 05+940			11.81		118.10	Julio 2025 a Origen	Según cartera topografica -Primera capa MSC 25	
K 05+940	K 05+950			11.81		118.10	Julio 2025 a Origen	Según cartera topografica -Primera capa MSC 25	
K 05+950	K 05+960			11.81		118.10	Julio 2025 a Origen	Según cartera topografica -Primera capa MSC 25	
K 05+960	K 05+970			11.81		118.10	Julio 2025 a Origen	Según cartera topografica -Primera capa MSC 25	
K 05+970	K 05+980			11.81		118.10	Julio 2025 a Origen	Según cartera topografica -Primera capa MSC 25	
K 05+980	K 05+990			11.81		118.10	Julio 2025 a Origen	Según cartera topografica -Primera capa MSC 25	
K 05+990	K 06+000			11.81		118.10	Julio 2025 a Origen	Según cartera topografica -Primera capa MSC 25	
K 06+000	K 06+010			11.81		118.10	Julio 2025 a Origen	Según cartera topografica -Primera capa MSC 25	
K 06+010	K 06+020			11.81		118.10	Julio 2025 a Origen	Según cartera topografica -Primera capa MSC 25	
K 06+020	K 06+030			11.81		118.10	Julio 2025 a Origen	Según cartera topografica -Primera capa MSC 25	
K 06+030	K 06+040			11.81		118.10	Julio 2025 a Origen	Según cartera topografica -Primera capa MSC 25	
K 06+040	K 06+050			11.81		118.10	Julio 2025 a Origen	Según cartera topografica -Primera capa MSC 25	
K 06+050	K 06+060			11.81		118.10	Julio 2025 a Origen	Según cartera topografica -Primera capa MSC 25	
K 06+060	K 06+070			11.81		118.10	Julio 2025 a Origen	Según cartera topografica -Primera capa MSC 25	
K 06+070	K 06+080			11.81		118.10	Julio 2025 a Origen	Según cartera topografica -Primera capa MSC 25	
K 06+080	K 06+090			11.81		118.10	Julio 2025 a Origen	Según cartera topografica -Primera capa MSC 25	
K 06+090	K 06+100			11.81		118.10	Julio 2025 a Origen	Según cartera topografica -Primera capa MSC 25	
K 06+100	K 06+110			11.81		118.10	Julio 2025 a Origen	Según cartera topografica -Primera capa MSC 25	
K 06+110	K 06+120			11.81		118.10	Julio 2025 a Origen	Según cartera topografica -Primera capa MSC 25	
K 06+120	K 06+130			11.81		118.10	Julio 2025 a Origen	Según cartera topografica -Primera capa MSC 25	
K 06+130	K 06+140			11.81		118.10	Julio 2025 a Origen	Según cartera topografica -Primera capa MSC 25	
K 06+140	K 06+150			11.81		118.10	Julio 2025 a Origen	Según cartera topografica -Primera capa MSC 25	
K 06+150	K 06+160			11.81		118.10	Julio 2025 a Origen	Según cartera topografica -Primera capa MSC 25	
K 06+160	K 06+170			11.81		118.10	Julio 2025 a Origen	Según cartera topografica -Primera capa MSC 25	
K 06+170	K 06+180			11.81		118.10	Julio 2025 a Origen	Según cartera topografica -Primera capa MSC 25	
K 06+180	K 06+190			11.81		118.10	Julio 2025 a Origen	Según cartera topografica -Primera capa MSC 25	
K 06+190	K 06+200			11.81		118.10	Julio 2025 a Origen	Según cartera topografica -Primera capa MSC 25	
K 06+200	K 06+210			11.81		118.10	Julio 2025 a Origen	Según cartera topografica -Primera capa MSC 25	
K 06+210	K 06+220			11.81		118.10	Julio 2025 a Origen	Según cartera topografica -Primera capa MSC 25	
K 06+220	K 06+230			11.81		118.10	Julio 2025 a Origen	Según cartera topografica -Primera capa MSC 25	
K 06+230	K 06+240			11.81		118.10	Julio 2025 a Origen	Según cartera topografica -Primera capa MSC 25	
K 06+240	K 06+250			11.81		118.10	Julio 2025 a Origen	Según cartera topografica -Primera capa MSC 25	
K 06+250	K 06+260			11.81		118.10	Julio 2025 a Origen	Según cartera topografica -Primera capa MSC 25	
K 06+260	K 06+270			11.81		118.10	Julio 2025 a Origen	Según cartera topografica -Primera capa MSC 25	
K 06+270	K 06+280			11.81		118.10	Julio 2025 a Origen	Según cartera topografica -Primera capa MSC 25	
K 06+280	K 06+290			11.81		118.10	Julio 2025 a Origen	Según cartera topografica -Primera capa MSC 25	
K 06+290	K 06+300			11.81		118.10	Julio 2025 a Origen	Según cartera topografica -Primera capa MSC 25	
K 06+300	K 06+310			11.81		118.10	Julio 2025 a Origen	Según cartera topografica -Primera capa MSC 25	
K 06+310	K 06+320			11.81		118.10	Julio 2025 a Origen	Según cartera topografica -Primera capa MSC 25	
K 06+320	K 06+330			11.81		118.10	Julio 2025 a Origen	Según cartera topografica -Primera capa MSC 25	
K 06+330	K 06+340			11.81		118.10	Julio 2025 a Origen	Según cartera topografica -Primera capa MSC 25	
K 06+340	K 06+350			11.81		118.10	Julio 2025 a Origen	Según cartera topografica -Primera capa MSC 25	
K 06+350	K 06+360			11.81		118.10	Julio 2025 a Origen	Según cartera topografica -Primera capa MSC 25	
K 06+360	K 06+370			11.94		118.75	Julio 2025 a Origen	Según cartera topografica -Primera capa MSC 25	
K 06+370	K 06+380			12.25		120.93	Julio 2025 a Origen	Según cartera topografica -Primera capa MSC 25	
K 06+380	K 06+390			12.70		124.74	Julio 2025 a Origen	Según cartera topografica -Primera capa MSC 25	
K 06+390	K 06+400			13.28		129.90	Julio 2025 a Origen	Según cartera topografica -Primera capa MSC 25	
K 06+400	K 06+410			13.95		136.14	Julio 2025 a Origen	Según cartera topografica -Primera capa MSC 25	
K 06+410	K 06+420			14.69		143.18	Julio 2025 a Origen	Según cartera topografica -Primera capa MSC 25	
K 06+420	K 06+430			15.46		150.74	Julio 2025 a Origen	Según cartera topografica -Primera capa MSC 25	
K 06+430	K 06+440			15.46		154.60	Julio 2025 a Origen	Según cartera topografica -Primera capa MSC 25	
K 06+440	K 06+450			15.46		154.60	Julio 2025 a Origen	Según cartera topografica -Primera capa MSC 25	
K 06+450	K 06+460			15.46		154.60	Julio 2025 a Origen	Según cartera topografica -Primera capa MSC 25	
K 06+460	K 06+470			15.46		154.60	Julio 2025 a Origen	Según cartera topografica -Primera capa MSC 25	
K 06+470	K 06+480			15.46		154.60	Julio 2025 a Origen	Según cartera topografica -Primera capa MSC 25	
K 06+480	K 06+490			15.46		154.60	Julio 2025 a Origen	Según cartera topografica -Primera capa MSC 25	
K 06+490	K 06+500			15.46		154.60	Julio 2025 a Origen	Según cartera topografica -Primera capa MSC 25	
K 06+500	K 06+510			15.46		154.60	Julio 2025 a Origen	Según cartera topografica -Primera capa MSC 25	
K 06+510	K 06+520			15.46		154.60	Julio 2025 a Origen	Según cartera topografica -Primera capa MSC 25	
K 06+520	K 06+530			15.46		154.60	Julio 2025 a Origen	Según cartera topografica -Primera capa MSC 25	
K 06+530	K 06+540			15.46		154.60	Julio 2025 a Origen	Según cartera topografica -Primera capa MSC 25	
K 06+540	K 06+550			15.42		154.41	Julio 2025 a Origen	Según cartera topografica -Primera capa MSC 25	
K 06+550	K 06+560			15.41		154.16	Julio 2025 a Origen	Según cartera topografica -Primera capa MSC 25	
K 06+560	K 06+570			15.03		152.19	Julio 2025 a Origen	Según cartera topografica -Primera capa MSC 25	
K 06+570	K 06+580			14.29		146.59	Julio 2025 a Origen	Según cartera topografica -Primera capa MSC 25	
K 06+580	K 06+590			13.25		137.70	Julio 2025 a Origen	Según cartera topografica -Primera capa MSC 25	
K 06+590	K 06+600			12.27		127.59	Julio 2025 a Origen	Según cartera topografica -Primera capa MSC 25	
K 06+600	K 06+610			11.45		118.60	Julio 2025 a Origen	Según cartera topografica -Primera capa MSC 25	
K 06+610	K 06+620			11.10		56.38	Julio 2025 a Origen	Según cartera topografica -Primera capa MSC 25	
K 00+000	K 00+010			4.64		46.20	Julio 2025 a Origen	Según cartera topografica - capa unica MSC 25 retorno 4+200	
K 00+010	K 00+020			4.92		47.80	Julio 2025 a Origen	Según cartera topografica - capa unica MSC 25 retorno 4+200	
K 00+020	K 00+030			5.63		52.73	Julio 2025 a Origen	Según cartera topografica - capa unica MSC 25 retorno 4+200	
K 00+030	K 00+040			6.75		61.86	Julio 2025 a Origen	Según cartera topografica - capa unica MSC 25 retorno 4+200	
K 00+040	K 00+050			13.56		101.56	Julio 2025 a Origen	Según cartera topografica - capa unica MSC 25 retorno 4+200	
K 00+050	K 00+060			13.92		137.40	Julio 2025 a Origen	Según cartera topografica - capa unica MSC 25 retorno 4+200	
K 00+060	K 00+070			15.51		147.15	Julio 2025 a Origen	Según cartera topografica - capa unica MSC 25 retorno 4+200	
K 00+070	K 00+080			12.95		142.30	Julio 2025 a Origen	Según cartera topografica - capa unica MSC 25 retorno 4+200	
K 00+080	K 00+090			8.98		109.65	Julio 2025 a Origen	Según cartera topografica - capa unica MSC 25 retorno 4+200	
K 00+090	K 00+100			6.80		78.90	Julio 2025 a Origen	Según cartera topografica - capa unica MSC 25 retorno 4+200	
K 00+100	K 00+110			5.79		62.93	Julio 2025 a Origen	Según cartera topografica - capa unica MSC 25 retorno 4+200	
K 00+110	K 00+120			5.57		56.82	Julio 2025 a Origen	Según cartera topografica - capa unica MSC 25 retorno 4+200	
K 00+120	K 00+130			5.16		53.65	Julio 2025 a Origen	Según cartera topografica - capa unica MSC 25 retorno 4+200	
K 00+130	K 00+140			4.57		48.61	Julio 2025 a Origen	Según cartera topografica - capa unica MSC 25 retorno 4+200	
K 00+140	K 00+150			4.29		44.27	Julio 2025 a Origen	Según cartera topografica - capa unica MSC 25 retorno 4+200	
K 00+150	K 00+160			5.66		49.72	Julio 2025 a Origen	Según cartera topografica - capa unica MSC 25 retorno 4+200	
K 00+160	K 00+170			5.61		56.31	Julio 2025 a Origen	Según cartera topografica - capa unica MSC 25 retorno 4+200	
K 00+170	K 00+180			5.62		56.13	Julio 2025 a Origen	Según cartera topografica - capa unica MSC 25 retorno 4+200	
K 00+180	K 00+190			5.60		56.08	Julio 2025 a Origen	Según cartera topografica - capa unica MSC 25 retorno 4+200	
K 00+190	K 00+200			5.57		55.85	Julio 2025 a Origen	Según cartera topografica - capa unica MSC 25 retorno 4+200	
K 00+200	K 00+210			5.57		55.72	Julio 2025 a Origen	Según cartera topografica - capa unica MSC 25 retorno 4+200	
K 00+210	K 00+220			5.55		55.60	Julio 2025 a Origen	Según cartera topografica - capa unica MSC 25 retorno 4+200	
K 00+220	K 00+230			5.54		55.43	Julio 2025 a Origen	Según cartera topografica - capa unica MSC 25 retorno 4+200	
K 00+230	K 00+240			5.46		54.97	Julio 2025 a Origen	Según cartera topografica - capa unica MSC 25 retorno 4+200	
K 00+240	K 00+250			5.54		54.98	Julio 2025 a Origen	Según cartera topografica - capa unica MSC 25 retorno 4+200	
K 00+250	K 00+260			5.49		55.13	Julio 2025 a Origen	Según cartera topografica - capa unica MSC 25 retorno 4+200	
K 00+260	K 00+270			5.51		54.99	Julio 2025 a Origen	Según cartera topografica - capa unica MSC 25 retorno 4+200	
K 00+270	K 00+280			5.18		53.43	Julio 2025 a Origen	Según cartera topografica - capa unica MSC 25 retorno 4+200	
K 00+280	K 00+290			4.64		49.09	Julio 2025 a Origen	Según cartera topografica - capa unica MSC 25 retorno 4+200	
K 00+290	K 00+300			4.12		43.81	Julio 2025 a Origen	Según cartera topografica - capa unica MSC 25 retorno 4+200	
K 00+300	K 00+310			3.60		38.58	Julio 2025 a Origen	Según cartera topografica - capa unica MSC 25 retorno 4+200	
K 00+310	K 00+320			3.07		33.35	Julio 2025 a Origen	Según cartera topografica - capa unica MSC 25 retorno 4+200	

ITEM		DESCRIPCIÓN				UNIDAD	CANTIDAD ANTERIOR	EN ESTA ACTA	CANTIDAD ACUMULADA
421-13		Riego de liga con emulsión asfáltica CRR-1				m2	695,011.00	-3,960.00	691,051.00
KM INICIAL	KM FINAL	CARRIL	LONGITUD (m)	ANCHO (m)	ESPESOR (m)	AREA (m2)	FECHA	DESCRIPCIÓN	
K 00+320	K 00+330			2.67		28.71	Julio 2025 a Origen	Según cartera topografica - capa unica MSC 25 retorno 4+200	
K 00+330	K 00+340			2.08		23.76	Julio 2025 a Origen	Según cartera topografica - capa unica MSC 25 retorno 4+200	
K 00+020	K 00+030			1.22		18.30	Julio 2025 a Origen	Según cartera topografica capa unica MSC 25 Retorno K5+300	
K 00+030	K 00+040			1.68		14.50	Julio 2025 a Origen	Según cartera topografica capa unica MSC 25 Retorno K5+300	
K 00+040	K 00+050			2.15		19.15	Julio 2025 a Origen	Según cartera topografica capa unica MSC 25 Retorno K5+300	
K 00+050	K 00+060			2.78		24.65	Julio 2025 a Origen	Según cartera topografica capa unica MSC 25 Retorno K5+300	
K 00+060	K 00+070			3.11		29.45	Julio 2025 a Origen	Según cartera topografica capa unica MSC 25 Retorno K5+300	
K 00+070	K 00+080			3.64		33.75	Julio 2025 a Origen	Según cartera topografica capa unica MSC 25 Retorno K5+300	
K 00+080	K 00+090			3.82		37.30	Julio 2025 a Origen	Según cartera topografica capa unica MSC 25 Retorno K5+300	
K 00+090	K 00+100			3.71		37.65	Julio 2025 a Origen	Según cartera topografica capa unica MSC 25 Retorno K5+300	
K 00+100	K 00+110			4.37		40.40	Julio 2025 a Origen	Según cartera topografica capa unica MSC 25 Retorno K5+300	
K 00+110	K 00+120			6.96		56.65	Julio 2025 a Origen	Según cartera topografica capa unica MSC 25 Retorno K5+300	
K 00+120	K 00+130			14.72		108.40	Julio 2025 a Origen	Según cartera topografica capa unica MSC 25 Retorno K5+300	
K 00+130	K 00+140			17.69		162.05	Julio 2025 a Origen	Según cartera topografica capa unica MSC 25 Retorno K5+300	
K 00+140	K 00+150			18.40		180.45	Julio 2025 a Origen	Según cartera topografica capa unica MSC 25 Retorno K5+300	
K 00+150	K 00+160			12.90		156.50	Julio 2025 a Origen	Según cartera topografica capa unica MSC 25 Retorno K5+300	
K 00+160	K 00+170			9.37		111.35	Julio 2025 a Origen	Según cartera topografica capa unica MSC 25 Retorno K5+300	
K 00+170	K 00+180			7.30		83.35	Julio 2025 a Origen	Según cartera topografica capa unica MSC 25 Retorno K5+300	
K 00+180	K 00+190			6.43		68.65	Julio 2025 a Origen	Según cartera topografica capa unica MSC 25 Retorno K5+300	
K 00+190	K 00+200			6.02		62.25	Julio 2025 a Origen	Según cartera topografica capa unica MSC 25 Retorno K5+300	
K 00+200	K 00+210			5.70		58.60	Julio 2025 a Origen	Según cartera topografica capa unica MSC 25 Retorno K5+300	
K 00+210	K 00+216			5.70		34.20	Julio 2025 a Origen	Según cartera topografica capa unica MSC 25 Retorno K5+300	
K 00+010	K 00+020			11.65		58.23	Julio 2025 a Origen	Según cartera topografica - capa unica MSC 25 Acceso Sur Calle 8	
K 00+020	K 00+030			11.65		116.45	Julio 2025 a Origen	Según cartera topografica - capa unica MSC 25 Acceso Sur Calle 8	
K 00+030	K 00+040			11.65		116.48	Julio 2025 a Origen	Según cartera topografica - capa unica MSC 25 Acceso Sur Calle 8	
K 00+040	K 00+050			11.65		116.50	Julio 2025 a Origen	Según cartera topografica - capa unica MSC 25 Acceso Sur Calle 8	
K 00+050	K 00+055			11.97		59.04	Julio 2025 a Origen	Según cartera topografica - capa unica MSC 25 Acceso Sur Calle 8	
K 00+050	K 00+060			12.62		61.46	Julio 2025 a Origen	Según cartera topografica - capa unica MSC 25 Acceso Sur Calle 8	
K 00+060	K 00+065			12.93		63.87	Julio 2025 a Origen	Según cartera topografica - capa unica MSC 25 Acceso Sur Calle 8	
K 00+065	K 00+070			12.88		64.53	Julio 2025 a Origen	Según cartera topografica - capa unica MSC 25 Acceso Sur Calle 8	
K 00+070	K 00+075			12.88		64.41	Julio 2025 a Origen	Según cartera topografica - capa unica MSC 25 Acceso Sur Calle 8	
K 00+070	K 00+080			12.32		62.99	Julio 2025 a Origen	Según cartera topografica - capa unica MSC 25 Acceso Sur Calle 8	
K 00+080	K 00+085			12.32		61.58	Julio 2025 a Origen	Según cartera topografica - capa unica MSC 25 Acceso Sur Calle 8	
K 00+085	K 00+090			11.65		59.91	Julio 2025 a Origen	Según cartera topografica - capa unica MSC 25 Acceso Sur Calle 8	
K 00+090	K 00+100			11.65		116.50	Julio 2025 a Origen	Según cartera topografica - capa unica MSC 25 Acceso Sur Calle 8	
K 00+100	K 00+110			11.65		116.50	Julio 2025 a Origen	Según cartera topografica - capa unica MSC 25 Acceso Sur Calle 8	
K 00+110	K 00+120			11.65		116.50	Julio 2025 a Origen	Según cartera topografica - capa unica MSC 25 Acceso Sur Calle 8	
K 00+120	K 00+130			11.65		116.50	Julio 2025 a Origen	Según cartera topografica - capa unica MSC 25 Acceso Sur Calle 8	
K 00+130	K 00+140			11.65		116.50	Julio 2025 a Origen	Según cartera topografica - capa unica MSC 25 Acceso Sur Calle 8	
K 00+140	K 00+150			11.65		116.50	Julio 2025 a Origen	Según cartera topografica - capa unica MSC 25 Acceso Sur Calle 8	
K 00+150	K 00+160			11.65		116.50	Julio 2025 a Origen	Según cartera topografica - capa unica MSC 25 Acceso Sur Calle 8	
K 00+160	K 00+170			11.65		116.50	Julio 2025 a Origen	Según cartera topografica - capa unica MSC 25 Acceso Sur Calle 8	
K 00+170	K 00+180			11.65		116.50	Julio 2025 a Origen	Según cartera topografica - capa unica MSC 25 Acceso Sur Calle 8	
K 00+180	K 00+190			11.65		116.50	Julio 2025 a Origen	Según cartera topografica - capa unica MSC 25 Acceso Sur Calle 8	
K 00+190	K 00+200			11.65		116.50	Julio 2025 a Origen	Según cartera topografica - capa unica MSC 25 Acceso Sur Calle 8	
K 00+200	K 00+210			11.65		116.50	Julio 2025 a Origen	Según cartera topografica - capa unica MSC 25 Acceso Sur Calle 8	
K 00+210	K 00+220			11.65		116.50	Julio 2025 a Origen	Según cartera topografica - capa unica MSC 25 Acceso Sur Calle 8	
K 00+220	K 00+230			11.65		116.50	Julio 2025 a Origen	Según cartera topografica - capa unica MSC 25 Acceso Sur Calle 8	
K 00+230	K 00+240			11.65		116.50	Julio 2025 a Origen	Según cartera topografica - capa unica MSC 25 Acceso Sur Calle 8	
K 00+240	K 00+250			11.65		116.50	Julio 2025 a Origen	Según cartera topografica - capa unica MSC 25 Acceso Sur Calle 8	
K 00+250	K 00+260			11.65		116.50	Julio 2025 a Origen	Según cartera topografica - capa unica MSC 25 Acceso Sur Calle 8	
K 00+260	K 00+270			11.65		116.50	Julio 2025 a Origen	Según cartera topografica - capa unica MSC 25 Acceso Sur Calle 8	
K 00+270	K 00+280			11.65		116.50	Julio 2025 a Origen	Según cartera topografica - capa unica MSC 25 Acceso Sur Calle 8	
K 00+280	K 00+290			11.65		116.50	Julio 2025 a Origen	Según cartera topografica - capa unica MSC 25 Acceso Sur Calle 8	
K 00+290	K 00+300			11.65		116.50	Julio 2025 a Origen	Según cartera topografica - capa unica MSC 25 Acceso Sur Calle 8	
K 00+300	K 00+310			11.65		116.50	Julio 2025 a Origen	Según cartera topografica - capa unica MSC 25 Acceso Sur Calle 8	
K 00+310	K 00+320			11.65		116.50	Julio 2025 a Origen	Según cartera topografica - capa unica MSC 25 Acceso Sur Calle 8	
K 00+320	K 00+330			11.65		116.50	Julio 2025 a Origen	Según cartera topografica - capa unica MSC 25 Acceso Sur Calle 8	
K 00+330	K 00+340			11.65		116.50	Julio 2025 a Origen	Según cartera topografica - capa unica MSC 25 Acceso Sur Calle 8	
K 00+340	K 00+350			11.65		116.50	Julio 2025 a Origen	Según cartera topografica - capa unica MSC 25 Acceso Sur Calle 8	
K 00+350	K 00+360			11.65		116.50	Julio 2025 a Origen	Según cartera topografica - capa unica MSC 25 Acceso Sur Calle 8	
K 00+360	K 00+370			11.65		116.50	Julio 2025 a Origen	Según cartera topografica - capa unica MSC 25 Acceso Sur Calle 8	
K 00+370	K 00+380			11.65		116.50	Julio 2025 a Origen	Según cartera topografica - capa unica MSC 25 Acceso Sur Calle 8	
K 00+380	K 00+390			11.65		116.50	Julio 2025 a Origen	Según cartera topografica - capa unica MSC 25 Acceso Sur Calle 8	
K 00+390	K 00+400			11.65		116.50	Julio 2025 a Origen	Según cartera topografica - capa unica MSC 25 Acceso Sur Calle 8	
K 00+400	K 00+410			11.65		116.50	Julio 2025 a Origen	Según cartera topografica - capa unica MSC 25 Acceso Sur Calle 8	
K 00+410	K 00+420			11.65		116.50	Julio 2025 a Origen	Según cartera topografica - capa unica MSC 25 Acceso Sur Calle 8	
K 00+420	K 00+430			11.65		116.50	Julio 2025 a Origen	Según cartera topografica - capa unica MSC 25 Acceso Sur Calle 8	
K 00+430	K 00+440			11.65		116.50	Julio 2025 a Origen	Según cartera topografica - capa unica MSC 25 Acceso Sur Calle 8	
K 00+440	K 00+450			11.65		116.50	Julio 2025 a Origen	Según cartera topografica - capa unica MSC 25 Acceso Sur Calle 8	
K 00+450	K 00+460			11.65		116.50	Julio 2025 a Origen	Según cartera topografica - capa unica MSC 25 Acceso Sur Calle 8	
K 00+460	K 00+470			11.65		116.50	Julio 2025 a Origen	Según cartera topografica - capa unica MSC 25 Acceso Sur Calle 8	
K 00+470	K 00+480			11.65		116.50	Julio 2025 a Origen	Según cartera topografica - capa unica MSC 25 Acceso Sur Calle 8	
K 00+480	K 00+490			11.65		116.50	Julio 2025 a Origen	Según cartera topografica - capa unica MSC 25 Acceso Sur Calle 8	
K 00+490	K 00+500			11.65		116.50	Julio 2025 a Origen	Según cartera topografica - capa unica MSC 25 Acceso Sur Calle 8	
K 00+020	K 00+030			10.81		27.03	Julio 2025 a Origen	Según cartera topografica - capa unica MSC 25 Acceso Norte Calle 8	
K 00+030	K 00+040			10.81		108.10	Julio 2025 a Origen	Según cartera topografica - capa unica MSC 25 Acceso Norte Calle 8	
K 00+040	K 00+050			10.81		108.10	Julio 2025 a Origen	Según cartera topografica - capa unica MSC 25 Acceso Norte Calle 8	
K 00+050	K 00+060			10.81		108.10	Julio 2025 a Origen	Según cartera topografica - capa unica MSC 25 Acceso Norte Calle 8	
K 00+060	K 00+070			10.81		108.10	Julio 2025 a Origen	Según cartera topografica - capa unica MSC 25 Acceso Norte Calle 8	
K 00+070	K 00+080			10.81		108.10	Julio 2025 a Origen	Según cartera topografica - capa unica MSC 25 Acceso Norte Calle 8	
K 00+080	K 00+090			10.81		108.10	Julio 2025 a Origen	Según cartera topografica - capa unica MSC 25 Acceso Norte Calle 8	
K 00+090	K 00+100			10.81		108.10	Julio 2025 a Origen	Según cartera topografica - capa unica MSC 25 Acceso Norte Calle 8	
K 00+100	K 00+110			10.81		108.10	Julio 2025 a Origen	Según cartera topografica - capa unica MSC 25 Acceso Norte Calle 8	
K 00+110	K 00+120			10.81		108.10	Julio 2025 a Origen	Según cartera topografica - capa unica MSC 25 Acceso Norte Calle 8	
K 00+120	K 00+130			10.81		108.10	Julio 2025 a Origen	Según cartera topografica - capa unica MSC 25 Acceso Norte Calle 8	
K 00+130	K 00+140			10.81		108.10	Julio 2025 a Origen	Según cartera topografica - capa unica MSC 25 Acceso Norte Calle 8	
K 00+140	K 00+150			10.81		108.10	Julio 2025 a Origen	Según cartera topografica - capa unica MSC 25 Acceso Norte Calle 8	
K 00+150	K 00+160			10.81		108.10	Julio 2025 a Origen	Según cartera topografica - capa unica MSC 25 Acceso Norte Calle 8	
K 00+160	K 00+170			10.81		108.10	Julio 2025 a Origen	Según cartera topografica - capa unica MSC 25 Acceso Norte Calle 8	
K 00+170	K 00+180			10.81		108.10	Julio 2025 a Origen	Según cartera topografica - capa unica MSC 25 Acceso Norte Calle 8	
K 00+180	K 00+190			10.81		108.10	Julio 2025 a Origen	Según cartera topografica - capa unica MSC 25 Acceso Norte Calle 8	
K 00+190	K 00+200			10.81		108.10	Julio 2025 a Origen	Según cartera topografica - capa unica MSC 25 Acceso Norte Calle 8	
K 00+200	K 00+210			10.81		108.10	Julio 2025 a Origen	Según cartera topografica - capa unica MSC 25 Acceso Norte Calle 8	
K 00+210	K 00+220			10.81		108.10	Julio 2025 a Origen	Según cartera topografica - capa unica MSC 25 Acceso Norte Calle 8	
K 00+220	K 00+230			10.81		108.10	Julio 2025 a Origen	Según cartera topografica - capa unica MSC 25 Acceso Norte Calle 8	
K 00+230	K 00+240			10.81		108.10	Julio 2025 a Origen	Según cartera topografica - capa unica MSC 25 Acceso Norte Calle 8	
K 00+240	K 00+250			10.81		108.10	Julio 2025 a Origen	Según cartera topografica - capa unica MSC 25 Acceso Norte Calle 8	
K 00+250	K 00+260			10.81		108.10	Julio 2025 a Origen	Según cartera topografica - capa unica MSC 25 Acceso Norte Calle 8	
K 00+260	K 00+270			10.81		108.10	Julio 2025 a Origen	Según cartera topografica - capa unica MSC 25 Acceso Norte Calle 8	
K 00+270	K 00+280			10.81		108.10	Julio 2025 a Origen	Según cartera topografica - capa unica MSC 25 Acceso Norte Calle 8	
K 00+280	K 00+290			10.81		108.10	Julio 2025 a Origen	Según cartera topografica - capa unica MSC 25 Acceso Norte Calle 8	
K 00+290	K 00+300			10.81		108.10	Julio 2025 a Origen	Según cartera topografica - capa unica MSC 25 Acceso Norte Calle 8	
K 00+300	K 00+310			10.81		108.10	Julio 2025 a Origen	Según cartera topografica - capa unica MSC 25 Acceso Norte Calle 8	
K 00+310	K 00+320			10.81		108.10	Julio 2025 a Origen	Según cartera topografica - capa unica MSC 25 Acceso Norte Calle 8	
K 00+320	K 00+330			10.81		108.10	Julio 2025 a Origen	Según cartera topografica - capa unica MSC 25 Acceso Norte Calle 8	
K 00+330	K 00+340			10.81		108.10	Julio 2025 a Origen	Según cartera topografica - capa unica MSC 25 Acceso Norte Calle 8	
K 00+340	K 00+350			10.81		108.10	Julio 2025 a Origen	Según cartera topografica - capa unica MSC 25 Acceso Norte Calle 8	
K 00+350	K 00+360			10.81		108.10	Julio 2025 a Origen	Según cartera topografica - capa unica MSC 25 Acceso Norte Calle 8	

ITEM		DESCRIPCIÓN				UNIDAD	CANTIDAD ANTERIOR	EN ESTA ACTA	CANTIDAD ACUMULADA
421-13		Riego de liga con emulsión asfáltica CRR-1				m2	695,011.00	-3,960.00	691,051.00
KM INICIAL	KM FINAL	CARRIL	LONGITUD (m)	ANCHO (m)	ESPESOR (m)	AREA (m2)	FECHA	DESCRIPCIÓN	
K 00+360	K 00+370			10.81		108.10	Julio 2025 a Origen	Según cartera topografica - capa unica MSC 25 Acceso Norte Calle 8	
K 00+370	K 00+380			10.81		108.10	Julio 2025 a Origen	Según cartera topografica - capa unica MSC 25 Acceso Norte Calle 8	
K 00+380	K 00+390			10.81		108.10	Julio 2025 a Origen	Según cartera topografica - capa unica MSC 25 Acceso Norte Calle 8	
K 00+390	K 00+400			10.81		108.10	Julio 2025 a Origen	Según cartera topografica - capa unica MSC 25 Acceso Norte Calle 8	
K 00+400	K 00+410			10.81		108.10	Julio 2025 a Origen	Según cartera topografica - capa unica MSC 25 Acceso Norte Calle 8	
K 00+410	K 00+420			10.81		108.10	Julio 2025 a Origen	Según cartera topografica - capa unica MSC 25 Acceso Norte Calle 8	
K 00+420	K 00+430			10.81		108.10	Julio 2025 a Origen	Según cartera topografica - capa unica MSC 25 Acceso Norte Calle 8	
K 00+430	K 00+440			10.65		107.28	Julio 2025 a Origen	Según cartera topografica - capa unica MSC 25 Acceso Norte Calle 8	
K 00+440	K 00+450			10.82		107.35	Julio 2025 a Origen	Según cartera topografica - capa unica MSC 25 Acceso Norte Calle 8	
K 00+450	K 00+460			11.11		109.68	Julio 2025 a Origen	Según cartera topografica - capa unica MSC 25 Acceso Norte Calle 8	
K 00+460	K 00+470			11.35		112.29	Julio 2025 a Origen	Según cartera topografica - capa unica MSC 25 Acceso Norte Calle 8	
K 00+470	K 00+480			11.35		113.45	Julio 2025 a Origen	Según cartera topografica - capa unica MSC 25 Acceso Norte Calle 8	
K 00+480	K 00+485			11.35		56.73	Julio 2025 a Origen	Según cartera topografica - capa unica MSC 25 Acceso Norte Calle 8	
K 00+000	K 00+010			15.18		155.24	Julio 2025 a Origen	Según cartera topografica - Primera capa MSC 25 conectante 90 Grados	
K 00+010	K 00+020			14.71		149.45	Julio 2025 a Origen	Según cartera topografica - Primera capa MSC 25 conectante 90 Grados	
K 00+020	K 00+030			13.68		141.94	Julio 2025 a Origen	Según cartera topografica - Primera capa MSC 25 conectante 90 Grados	
K 00+030	K 00+040			12.86		132.70	Julio 2025 a Origen	Según cartera topografica - Primera capa MSC 25 conectante 90 Grados	
K 00+040	K 00+050			12.05		124.58	Julio 2025 a Origen	Según cartera topografica - Primera capa MSC 25 conectante 90 Grados	
K 00+050	K 00+060			10.75		113.98	Julio 2025 a Origen	Según cartera topografica - Primera capa MSC 25 conectante 90 Grados	
K 00+060	K 00+070			10.41		105.79	Julio 2025 a Origen	Según cartera topografica - Primera capa MSC 25 conectante 90 Grados	
K 00+070	K 00+080			10.39		104.00	Julio 2025 a Origen	Según cartera topografica - Primera capa MSC 25 conectante 90 Grados	
K 00+080	K 00+090			10.79		105.87	Julio 2025 a Origen	Según cartera topografica - Primera capa MSC 25 conectante 90 Grados	
K 00+090	K 00+100			10.81		107.99	Julio 2025 a Origen	Según cartera topografica - Primera capa MSC 25 conectante 90 Grados	
K 00+100	K 00+110			10.81		108.11	Julio 2025 a Origen	Según cartera topografica - Primera capa MSC 25 conectante 90 Grados	
K 00+110	K 00+120			10.81		108.11	Julio 2025 a Origen	Según cartera topografica - Primera capa MSC 25 conectante 90 Grados	
K 00+120	K 00+130			10.81		108.11	Julio 2025 a Origen	Según cartera topografica - Primera capa MSC 25 conectante 90 Grados	
K 00+130	K 00+140			10.81		108.11	Julio 2025 a Origen	Según cartera topografica - Primera capa MSC 25 conectante 90 Grados	
K 00+140	K 00+150			10.81		108.11	Julio 2025 a Origen	Según cartera topografica - Primera capa MSC 25 conectante 90 Grados	
K 00+150	K 00+160			10.81		108.11	Julio 2025 a Origen	Según cartera topografica - Primera capa MSC 25 conectante 90 Grados	
K 00+160	K 00+170			10.81		108.11	Julio 2025 a Origen	Según cartera topografica - Primera capa MSC 25 conectante 90 Grados	
K 00+170	K 00+180			10.81		108.11	Julio 2025 a Origen	Según cartera topografica - Primera capa MSC 25 conectante 90 Grados	
K 00+180	K 00+190			10.81		108.11	Julio 2025 a Origen	Según cartera topografica - Primera capa MSC 25 conectante 90 Grados	
K 00+190	K 00+200			10.81		108.11	Julio 2025 a Origen	Según cartera topografica - Primera capa MSC 25 conectante 90 Grados	
K 00+200	K 00+210			10.81		108.11	Julio 2025 a Origen	Según cartera topografica - Primera capa MSC 25 conectante 90 Grados	
K 00+210	K 00+220			10.81		108.11	Julio 2025 a Origen	Según cartera topografica - Primera capa MSC 25 conectante 90 Grados	
K 00+220	K 00+230			10.81		108.11	Julio 2025 a Origen	Según cartera topografica - Primera capa MSC 25 conectante 90 Grados	
K 00+230	K 00+240			10.81		108.11	Julio 2025 a Origen	Según cartera topografica - Primera capa MSC 25 conectante 90 Grados	
K 00+240	K 00+250			10.81		108.11	Julio 2025 a Origen	Según cartera topografica - Primera capa MSC 25 conectante 90 Grados	
K 00+250	K 00+260			10.81		108.11	Julio 2025 a Origen	Según cartera topografica - Primera capa MSC 25 conectante 90 Grados	
K 00+260	K 00+270			10.81		108.11	Julio 2025 a Origen	Según cartera topografica - Primera capa MSC 25 conectante 90 Grados	
K 00+270	K 00+280			10.81		108.11	Julio 2025 a Origen	Según cartera topografica - Primera capa MSC 25 conectante 90 Grados	
K 00+280	K 00+290			10.81		108.11	Julio 2025 a Origen	Según cartera topografica - Primera capa MSC 25 conectante 90 Grados	
K 00+290	K 00+300			10.81		108.11	Julio 2025 a Origen	Según cartera topografica - Primera capa MSC 25 conectante 90 Grados	
K 00+300	K 00+310			10.81		108.11	Julio 2025 a Origen	Según cartera topografica - Primera capa MSC 25 conectante 90 Grados	
K 00+310	K 00+320			10.81		108.11	Julio 2025 a Origen	Según cartera topografica - Primera capa MSC 25 conectante 90 Grados	
K 00+320	K 00+330			10.81		108.11	Julio 2025 a Origen	Según cartera topografica - Primera capa MSC 25 conectante 90 Grados	
K 00+330	K 00+340			10.81		108.11	Julio 2025 a Origen	Según cartera topografica - Primera capa MSC 25 conectante 90 Grados	
K 00+340	K 00+350			10.81		108.11	Julio 2025 a Origen	Según cartera topografica - Primera capa MSC 25 conectante 90 Grados	
K 00+350	K 00+360			10.81		108.11	Julio 2025 a Origen	Según cartera topografica - Primera capa MSC 25 conectante 90 Grados	
K 00+360	K 00+370			10.81		108.11	Julio 2025 a Origen	Según cartera topografica - Primera capa MSC 25 conectante 90 Grados	
K 00+370	K 00+380			10.81		108.11	Julio 2025 a Origen	Según cartera topografica - Primera capa MSC 25 conectante 90 Grados	
K 00+380	K 00+390			10.81		108.11	Julio 2025 a Origen	Según cartera topografica - Primera capa MSC 25 conectante 90 Grados	
K 00+390	K 00+400			10.70		107.55	Julio 2025 a Origen	Según cartera topografica - Primera capa MSC 25 conectante 90 Grados	
K 00+400	K 00+410			10.64		106.68	Julio 2025 a Origen	Según cartera topografica - Primera capa MSC 25 conectante 90 Grados	
K 00+410	K 00+420			10.77		107.01	Julio 2025 a Origen	Según cartera topografica - Primera capa MSC 25 conectante 90 Grados	
K 00+420	K 00+430			10.76		107.63	Julio 2025 a Origen	Según cartera topografica - Primera capa MSC 25 conectante 90 Grados	
K 00+430	K 00+435			10.10		52.16	Julio 2025 a Origen	Según cartera topografica - Primera capa MSC 25 conectante 90 Grados	
K 00+000	K 00+010			18.34		193.20	Julio 2025 a Origen	Según cartera topografica - capa unica MSC 25 Glorieta Calle 8	
K 00+010	K 00+020			18.86		185.97	Julio 2025 a Origen	Según cartera topografica - capa unica MSC 25 Glorieta Calle 8	
K 00+020	K 00+030			18.98		189.18	Julio 2025 a Origen	Según cartera topografica - capa unica MSC 25 Glorieta Calle 8	
K 00+030	K 00+040			21.33		201.53	Julio 2025 a Origen	Según cartera topografica - capa unica MSC 25 Glorieta Calle 8	
K 00+040	K 00+050			16.34		188.32	Julio 2025 a Origen	Según cartera topografica - capa unica MSC 25 Glorieta Calle 8	
K 00+050	K 00+060			16.34		163.35	Julio 2025 a Origen	Según cartera topografica - capa unica MSC 25 Glorieta Calle 8	
K 00+060	K 00+070			15.51		159.21	Julio 2025 a Origen	Según cartera topografica - capa unica MSC 25 Glorieta Calle 8	
K 00+070	K 00+075			15.37		77.18	Julio 2025 a Origen	Según cartera topografica - capa unica MSC 25 Glorieta Calle 8	
K 00+075	K 00+080			16.08		78.62	Julio 2025 a Origen	Según cartera topografica - capa unica MSC 25 Glorieta Calle 8	
K 00+080	K 00+090			19.20		176.40	Julio 2025 a Origen	Según cartera topografica - capa unica MSC 25 Glorieta Calle 8	
K 00+090	K 00+095			16.34		88.85	Julio 2025 a Origen	Según cartera topografica - capa unica MSC 25 Glorieta Calle 8	
K 00+095	K 00+096			16.36		16.35	Julio 2025 a Origen	Según cartera topografica - capa unica MSC 25 Glorieta Calle 8	
K 00+096	K 00+100			15.98		64.68	Julio 2025 a Origen	Según cartera topografica - capa unica MSC 25 Glorieta Calle 8	
K 00+100	K 00+110			16.98		164.82	Julio 2025 a Origen	Según cartera topografica - capa unica MSC 25 Glorieta Calle 8	
K 00+110	K 00+120			20.44		187.09	Julio 2025 a Origen	Según cartera topografica - capa unica MSC 25 Glorieta Calle 8	
K 00+120	K 00+130			18.23		193.32	Julio 2025 a Origen	Según cartera topografica - capa unica MSC 25 Glorieta Calle 8	
K 00+130	K 00+135			18.23		91.14	Julio 2025 a Origen	Según cartera topografica - capa unica MSC 25 Glorieta Calle 8	
K 00+135	K 00+150			18.17		273.00	Julio 2025 a Origen	Según cartera topografica - capa unica MSC 25 Glorieta Calle 8	
K 00+150	K 00+160			12.20		151.86	Julio 2025 a Origen	Según cartera topografica - capa unica MSC 25 Glorieta Calle 8	
K 00+160	K 00+170			19.25		157.23	Julio 2025 a Origen	Según cartera topografica - capa unica MSC 25 Glorieta Calle 8	
K 00+170	K 00+180			16.00		176.23	Julio 2025 a Origen	Según cartera topografica - capa unica MSC 25 Glorieta Calle 8	
K 00+180	K 00+190			19.96		179.82	Julio 2025 a Origen	Según cartera topografica - capa unica MSC 25 Glorieta Calle 8	
K 00+190	K 00+200			15.40		176.82	Julio 2025 a Origen	Según cartera topografica - capa unica MSC 25 Glorieta Calle 8	
K 00+200	K 00+210			15.00		152.00	Julio 2025 a Origen	Según cartera topografica - capa unica MSC 25 Glorieta Calle 8	
K 00+210	K 00+220			16.50		157.50	Julio 2025 a Origen	Según cartera topografica - capa unica MSC 25 Glorieta Calle 8	
K 00+220	K 00+230			15.91		162.05	Julio 2025 a Origen	Según cartera topografica - capa unica MSC 25 Glorieta Calle 8	
K 00+230	K 00+240			16.00		159.55	Julio 2025 a Origen	Según cartera topografica - capa unica MSC 25 Glorieta Calle 8	
K 00+240	K 00+250			16.21		161.05	Julio 2025 a Origen	Según cartera topografica - capa unica MSC 25 Glorieta Calle 8	
K 00+250	K 00+260			15.55		158.77	Julio 2025 a Origen	Según cartera topografica - capa unica MSC 25 Glorieta Calle 8	
K 00+000	K 00+010			7.04		91.02	Julio 2025 a Origen	Según cartera topografica - capa unica MSC 25 Acceso Glorieta Occidente Calle 8	
K 00+010	K 00+020			7.08		70.57	Julio 2025 a Origen	Según cartera topografica - capa unica MSC 25 Acceso Glorieta Occidente Calle 8	
K 00+020	K 00+030			12.11		95.92	Julio 2025 a Origen	Según cartera topografica - capa unica MSC 25 Acceso Glorieta Occidente Calle 8	
K 00+030	K 00+040			12.17		121.36	Julio 2025 a Origen	Según cartera topografica - capa unica MSC 25 Acceso Glorieta Occidente Calle 8	
K 00+040	K 00+050			16.97		145.67	Julio 2025 a Origen	Según cartera topografica - capa unica MSC 25 Acceso Glorieta Occidente Calle 8	
K 00+050	K 00+060			18.99		179.79	Julio 2025 a Origen	Según cartera topografica - capa unica MSC 25 Acceso Glorieta Occidente Calle 8	
K 00+060	K 00+070			17.51		182.49	Julio 2025 a Origen	Según cartera topografica - capa unica MSC 25 Acceso Glorieta Occidente Calle 8	
K 00+070	K 00+080			15.49		165.00	Julio 2025 a Origen	Según cartera topografica - capa unica MSC 25 Acceso Glorieta Occidente Calle 8	
K 00+080	K 00+090			13.00		142.45	Julio 2025 a Origen	Según cartera topografica - capa unica MSC 25 Acceso Glorieta Occidente Calle 8	
K 00+090	K 00+100			10.73		118.64	Julio 2025 a Origen	Según cartera topografica - capa unica MSC 25 Acceso Glorieta Occidente Calle 8	
K 00+100	K 00+110			7.00		88.64	Julio 2025 a Origen	Según cartera topografica - capa unica MSC 25 Acceso Glorieta Occidente Calle 8	
K 00+110	K 00+120			7.00		70.00	Julio 2025 a Origen	Según cartera topografica - capa unica MSC 25 Acceso Glorieta Occidente Calle 8	
K 00+120	K 00+123			7.00		21.00	Julio 2025 a Origen	Según cartera topografica - capa unica MSC 25 Acceso Glorieta Occidente Calle 8	
K 00+063	K 00+064			1.07		0.97	Julio 2025 a Origen	Según cartera topografica - capa unica MSC 25 Bahia Acceso Glorieta Occidente Calle 8	
K 00+064	K 00+066			1.41		2.49	Julio 2025 a Origen	Según cartera topografica - capa unica MSC 25 Bahia Acceso Glorieta Occidente Calle 8	
K 00+066	K 00+068			1.69		3.10	Julio 2025 a Origen	Según cartera topografica - capa unica MSC 25 Bahia Acceso Glorieta Occidente Calle 8	
K 00+068	K 00+070			1.96		3.65	Julio 2025 a Origen	Según cartera topografica - capa unica MSC 25 Bahia Acceso Glorieta Occidente Calle 8	
K 00+070	K 00+072			2.23		4.19	Julio 2025 a Origen	Según cartera topografica - capa unica MSC 25 Bahia Acceso Glorieta Occidente Calle 8	
K 00+072	K 00+074			2.51		4.74	Julio 2025 a Origen	Según cartera topografica - capa unica MSC 25 Bahia Acceso Glorieta Occidente Calle 8	
K 00+074	K 00+076			2.67		5.17	Julio 2025 a Origen	Según cartera topografica - capa unica MSC 25 Bahia Acceso Glorieta Occidente Calle 8	
K 00+076	K 00+078			2.65		5.32	Julio 2025 a Origen	Según cartera topografica - capa unica MSC 25 Bahia Acceso Glorieta Occidente Calle 8	
K 00+078	K 00+080			2.64		5.29	Julio 2025 a Origen	Según cartera topografica - capa unica MSC 25 Bahia Acceso Glorieta Occidente Calle 8	

ITEM		DESCRIPCIÓN				UNIDAD	CANTIDAD ANTERIOR	EN ESTA ACTA	CANTIDAD ACUMULADA
421-13		Riego de liga con emulsión asfáltica CRR-1				m2	695,011.00	-3,960.00	691,051.00
KM INICIAL	KM FINAL	CARRIL	LONGITUD (m)	ANCHO (m)	ESPESOR (m)	AREA (m2)	FECHA	DESCRIPCIÓN	
K 00+080	K 00+082			2.63		5.27	Julio 2025 a Origen	Según cartera topografica - capa unica MSC 25 Bahia Acceso Glorieta Occidente Calle 8	
K 00+082	K 00+084			2.61		5.24	Julio 2025 a Origen	Según cartera topografica - capa unica MSC 25 Bahia Acceso Glorieta Occidente Calle 8	
K 00+084	K 00+086			2.59		5.21	Julio 2025 a Origen	Según cartera topografica - capa unica MSC 25 Bahia Acceso Glorieta Occidente Calle 8	
K 00+086	K 00+088			2.59		5.19	Julio 2025 a Origen	Según cartera topografica - capa unica MSC 25 Bahia Acceso Glorieta Occidente Calle 8	
K 00+088	K 00+090			2.31		4.90	Julio 2025 a Origen	Según cartera topografica - capa unica MSC 25 Bahia Acceso Glorieta Occidente Calle 8	
K 00+090	K 00+092			1.97		4.28	Julio 2025 a Origen	Según cartera topografica - capa unica MSC 25 Bahia Acceso Glorieta Occidente Calle 8	
K 00+092	K 00+094			1.64		3.61	Julio 2025 a Origen	Según cartera topografica - capa unica MSC 25 Bahia Acceso Glorieta Occidente Calle 8	
K 00+094	K 00+096			1.31		2.95	Julio 2025 a Origen	Según cartera topografica - capa unica MSC 25 Bahia Acceso Glorieta Occidente Calle 8	
K 00+096	K 00+098			0.97		2.28	Julio 2025 a Origen	Según cartera topografica - capa unica MSC 25 Bahia Acceso Glorieta Occidente Calle 8	
K 00+098	K 00+100			0.64		1.61	Julio 2025 a Origen	Según cartera topografica - capa unica MSC 25 Bahia Acceso Glorieta Occidente Calle 8	
K 00+140	K 00+145			9.10		33.39	Julio 2025 a Origen	Según cartera topografica - capa unica MSC 25 Acceso Occidente Glorieta Calle 8	
K 00+145	K 00+150			9.00		45.24	Julio 2025 a Origen	Según cartera topografica - capa unica MSC 25 Acceso Occidente Glorieta Calle 8	
K 00+150	K 00+155			9.00		45.00	Julio 2025 a Origen	Según cartera topografica - capa unica MSC 25 Acceso Occidente Glorieta Calle 8	
K 00+155	K 00+160			9.00		45.00	Julio 2025 a Origen	Según cartera topografica - capa unica MSC 25 Acceso Occidente Glorieta Calle 8	
K 00+160	K 00+165			9.00		45.00	Julio 2025 a Origen	Según cartera topografica - capa unica MSC 25 Acceso Occidente Glorieta Calle 8	
K 00+165	K 00+170			5.96		37.40	Julio 2025 a Origen	Según cartera topografica - capa unica MSC 25 Acceso Occidente Glorieta Calle 8	
K 00+170	K 00+175			2.49		21.11	Julio 2025 a Origen	Según cartera topografica - capa unica MSC 25 Acceso Occidente Glorieta Calle 8	
K 00+009	K 00+010			4.49		4.51	Julio 2025 a Origen	Según cartera topografica - capa unica MSC 25 Retorno 0+850 Norte	
K 00+010	K 00+020			4.89		46.91	Julio 2025 a Origen	Según cartera topografica - capa unica MSC 25 Retorno 0+850 Norte	
K 00+020	K 00+030			5.27		50.82	Julio 2025 a Origen	Según cartera topografica - capa unica MSC 25 Retorno 0+850 Norte	
K 00+030	K 00+040			5.70		54.86	Julio 2025 a Origen	Según cartera topografica - capa unica MSC 25 Retorno 0+850 Norte	
K 00+040	K 00+050			7.75		67.23	Julio 2025 a Origen	Según cartera topografica - capa unica MSC 25 Retorno 0+850 Norte	
K 00+050	K 00+060			13.22		104.82	Julio 2025 a Origen	Según cartera topografica - capa unica MSC 25 Retorno 0+850 Norte	
K 00+060	K 00+070			13.60		134.09	Julio 2025 a Origen	Según cartera topografica - capa unica MSC 25 Retorno 0+850 Norte	
K 00+070	K 00+080			13.90		137.50	Julio 2025 a Origen	Según cartera topografica - capa unica MSC 25 Retorno 0+850 Norte	
K 00+080	K 00+090			12.05		129.73	Julio 2025 a Origen	Según cartera topografica - capa unica MSC 25 Retorno 0+850 Norte	
K 00+090	K 00+100			8.51		102.77	Julio 2025 a Origen	Según cartera topografica - capa unica MSC 25 Retorno 0+850 Norte	
K 00+100	K 00+110			6.59		75.50	Julio 2025 a Origen	Según cartera topografica - capa unica MSC 25 Retorno 0+850 Norte	
K 00+110	K 00+120			5.52		60.55	Julio 2025 a Origen	Según cartera topografica - capa unica MSC 25 Retorno 0+850 Norte	
K 00+120	K 00+130			4.95		52.36	Julio 2025 a Origen	Según cartera topografica - capa unica MSC 25 Retorno 0+850 Norte	
K 00+130	K 00+140			4.66		48.09	Julio 2025 a Origen	Según cartera topografica - capa unica MSC 25 Retorno 0+850 Norte	
K 00+140	K 00+150			4.65		46.59	Julio 2025 a Origen	Según cartera topografica - capa unica MSC 25 Retorno 0+850 Norte	
K 00+150	K 00+160			4.65		46.55	Julio 2025 a Origen	Según cartera topografica - capa unica MSC 25 Retorno 0+850 Norte	
K 00+160	K 00+170			4.65		46.55	Julio 2025 a Origen	Según cartera topografica - capa unica MSC 25 Retorno 0+850 Norte	
K 00+170	K 00+180			4.65		46.55	Julio 2025 a Origen	Según cartera topografica - capa unica MSC 25 Retorno 0+850 Norte	
K 00+180	K 00+190			4.65		46.55	Julio 2025 a Origen	Según cartera topografica - capa unica MSC 25 Retorno 0+850 Norte	
K 00+190	K 00+200			4.65		46.50	Julio 2025 a Origen	Según cartera topografica - capa unica MSC 25 Retorno 0+850 Norte	
K 00+200	K 00+210			4.65		46.50	Julio 2025 a Origen	Según cartera topografica - capa unica MSC 25 Retorno 0+850 Norte	
K 00+210	K 00+220			4.65		46.54	Julio 2025 a Origen	Según cartera topografica - capa unica MSC 25 Retorno 0+850 Norte	
K 00+220	K 00+230			4.66		46.54	Julio 2025 a Origen	Según cartera topografica - capa unica MSC 25 Retorno 0+850 Norte	
K 00+230	K 00+240			4.32		44.89	Julio 2025 a Origen	Según cartera topografica - capa unica MSC 25 Retorno 0+850 Norte	
K 00+240	K 00+250			3.43		38.76	Julio 2025 a Origen	Según cartera topografica - capa unica MSC 25 Retorno 0+850 Norte	
K 00+250	K 00+260			2.80		31.15	Julio 2025 a Origen	Según cartera topografica - capa unica MSC 25 Retorno 0+850 Norte	
K 00+260	K 00+270			2.29		25.45	Julio 2025 a Origen	Según cartera topografica - capa unica MSC 25 Retorno 0+850 Norte	
K 00+270	K 00+280			1.85		20.70	Julio 2025 a Origen	Según cartera topografica - capa unica MSC 25 Retorno 0+850 Norte	
K 00+280	K 00+290			1.52		16.85	Julio 2025 a Origen	Según cartera topografica - capa unica MSC 25 Retorno 0+850 Norte	
K 00+290	K 00+300			1.12		13.20	Julio 2025 a Origen	Según cartera topografica - capa unica MSC 25 Retorno 0+850 Norte	
K 00+000	K 00+010			1.66		13.32	Julio 2025 a Origen	Según cartera topografica - MSC 25 Retorno 0+850 Sur	
K 00+010	K 00+020			2.33		19.95	Julio 2025 a Origen	Según cartera topografica - MSC 25 Retorno 0+850 Sur	
K 00+020	K 00+030			2.99		26.59	Julio 2025 a Origen	Según cartera topografica - MSC 25 Retorno 0+850 Sur	
K 00+030	K 00+040			3.65		33.20	Julio 2025 a Origen	Según cartera topografica - MSC 25 Retorno 0+850 Sur	
K 00+040	K 00+050			4.31		39.82	Julio 2025 a Origen	Según cartera topografica - MSC 25 Retorno 0+850 Sur	
K 00+050	K 00+060			4.65		44.84	Julio 2025 a Origen	Según cartera topografica - MSC 25 Retorno 0+850 Sur	
K 00+060	K 00+070			4.66		46.55	Julio 2025 a Origen	Según cartera topografica - MSC 25 Retorno 0+850 Sur	
K 00+070	K 00+080			4.65		46.55	Julio 2025 a Origen	Según cartera topografica - MSC 25 Retorno 0+850 Sur	
K 00+080	K 00+090			4.65		46.55	Julio 2025 a Origen	Según cartera topografica - MSC 25 Retorno 0+850 Sur	
K 00+090	K 00+100			4.67		46.64	Julio 2025 a Origen	Según cartera topografica - MSC 25 Retorno 0+850 Sur	
K 00+100	K 00+110			5.03		48.50	Julio 2025 a Origen	Según cartera topografica - MSC 25 Retorno 0+850 Sur	
K 00+110	K 00+120			5.89		54.59	Julio 2025 a Origen	Según cartera topografica - MSC 25 Retorno 0+850 Sur	
K 00+120	K 00+130			7.16		65.27	Julio 2025 a Origen	Según cartera topografica - MSC 25 Retorno 0+850 Sur	
K 00+130	K 00+140			13.55		103.57	Julio 2025 a Origen	Según cartera topografica - MSC 25 Retorno 0+850 Sur	
K 00+140	K 00+150			13.78		136.65	Julio 2025 a Origen	Según cartera topografica - MSC 25 Retorno 0+850 Sur	
K 00+150	K 00+160			12.97		133.75	Julio 2025 a Origen	Según cartera topografica - MSC 25 Retorno 0+850 Sur	
K 00+160	K 00+170			11.74		123.55	Julio 2025 a Origen	Según cartera topografica - MSC 25 Retorno 0+850 Sur	
K 00+170	K 00+180			6.05		88.95	Julio 2025 a Origen	Según cartera topografica - MSC 25 Retorno 0+850 Sur	
K 00+180	K 00+190			3.73		48.90	Julio 2025 a Origen	Según cartera topografica - MSC 25 Retorno 0+850 Sur	
K 00+190	K 00+200			3.08		34.05	Julio 2025 a Origen	Según cartera topografica - MSC 25 Retorno 0+850 Sur	
K 00+200	K 00+210			3.04		30.60	Julio 2025 a Origen	Según cartera topografica - MSC 25 Retorno 0+850 Sur	
K 00+210	K 00+220			2.96		30.00	Julio 2025 a Origen	Según cartera topografica - MSC 25 Retorno 0+850 Sur	
K 00+220	K 00+230			2.32		26.40	Julio 2025 a Origen	Según cartera topografica - MSC 25 Retorno 0+850 Sur	
K 00+230	K 00+240			2.32		23.20	Julio 2025 a Origen	Según cartera topografica - MSC 25 Retorno 0+850 Sur	
K 00+240	K 00+250			1.63		19.75	Julio 2025 a Origen	Según cartera topografica - MSC 25 Retorno 0+850 Sur	
K 00+250	K 00+260			2.48		20.55	Julio 2025 a Origen	Según cartera topografica - MSC 25 Retorno 0+850 Sur	
K 00+260	K 00+270			1.80		21.40	Julio 2025 a Origen	Según cartera topografica - MSC 25 Retorno 0+850 Sur	
K 00+270	K 00+280			1.18		14.90	Julio 2025 a Origen	Según cartera topografica - MSC 25 Retorno 0+850 Sur	
K 00+000	K 00+010			11.15		109.05	Julio 2025 a Origen	Según cartera topografica - MSC 25 Sur Acceso Calle 8	
K 00+010	K 00+020			11.53		113.40	Julio 2025 a Origen	Según cartera topografica - MSC 25 Sur Acceso Calle 8	
K 00+020	K 00+030			11.69		116.10	Julio 2025 a Origen	Según cartera topografica - MSC 25 Sur Acceso Calle 8	
K 00+030	K 00+040			11.63		116.60	Julio 2025 a Origen	Según cartera topografica - MSC 25 Sur Acceso Calle 8	
K 00+040	K 00+050			10.82		112.25	Julio 2025 a Origen	Según cartera topografica - MSC 25 Sur Acceso Calle 8	
K 00+050	K 00+060			10.88		108.50	Julio 2025 a Origen	Según cartera topografica - MSC 25 Sur Acceso Calle 8	
K 00+060	K 00+070			11.96		114.19	Julio 2025 a Origen	Según cartera topografica - MSC 25 Sur Acceso Calle 8	
K 00+070	K 00+080			18.21		150.84	Julio 2025 a Origen	Según cartera topografica - MSC 25 Sur Acceso Calle 8	
K 00+080	K 00+090			23.04		206.25	Julio 2025 a Origen	Según cartera topografica - MSC 25 Sur Acceso Calle 8	
K 00+090	K 00+100			23.12		230.82	Julio 2025 a Origen	Según cartera topografica - MSC 25 Sur Acceso Calle 8	
K 00+100	K 00+110			21.95		225.38	Julio 2025 a Origen	Según cartera topografica - MSC 25 Sur Acceso Calle 8	
K 00+110	K 00+120			25.02		234.89	Julio 2025 a Origen	Según cartera topografica - MSC 25 Sur Acceso Calle 8	
K 00+120	K 00+124			19.62		92.63	Julio 2025 a Origen	Según cartera topografica - MSC 25 Sur Acceso Calle 8	
K 00+045	K 00+050			4.08		18.82	Julio 2025 a Origen	Según cartera topografica -MSC 25 Cruce de cogua Aceleracion	
K 00+050	K 00+060			5.31		46.95	Julio 2025 a Origen	Según cartera topografica -MSC 25 Cruce de cogua Aceleracion	
K 00+060	K 00+070			6.45		58.77	Julio 2025 a Origen	Según cartera topografica -MSC 25 Cruce de cogua Aceleracion	
K 00+070	K 00+080			7.96		72.05	Julio 2025 a Origen	Según cartera topografica -MSC 25 Cruce de cogua Aceleracion	
K 00+080	K 00+090			8.97		84.68	Julio 2025 a Origen	Según cartera topografica -MSC 25 Cruce de cogua Aceleracion	
K 00+090	K 00+100			9.13		90.50	Julio 2025 a Origen	Según cartera topografica -MSC 25 Cruce de cogua Aceleracion	
K 00+100	K 00+110			8.06		85.95	Julio 2025 a Origen	Según cartera topografica -MSC 25 Cruce de cogua Aceleracion	
K 00+140	K 00+150			7.40		53.45	Julio 2025 a Origen	Según cartera topografica -MSC 25 Cruce de cogua Desaceleracion	
K 00+150	K 00+160			7.15		72.77	Julio 2025 a Origen	Según cartera topografica -MSC 25 Cruce de cogua Desaceleracion	
K 00+160	K 00+170			7.96		75.59	Julio 2025 a Origen	Según cartera topografica -MSC 25 Cruce de cogua Desaceleracion	
K 00+170	K 00+180			5.55		67.59	Julio 2025 a Origen	Según cartera topografica -MSC 25 Cruce de cogua Desaceleracion	
K 00+180	K 00+190			5.16		53.59	Julio 2025 a Origen	Según cartera topografica -MSC 25 Cruce de cogua Desaceleracion	
K 00+190	K 00+200			5.28		52.23	Julio 2025 a Origen	Según cartera topografica -MSC 25 Cruce de cogua Desaceleracion	
K 00+010	K 00+020						Julio 2025 a Origen	Según cartera topografica -MSC 25 Norte Acceso glorieta calle 8	
K 00+020	K 00+030			10.76		18.12	Julio 2025 a Origen	Según cartera topografica -MSC 25 Norte Acceso glorieta calle 8	
K 00+030	K 00+035			10.59		17.70	Julio 2025 a Origen	Según cartera topografica -MSC 25 Norte Acceso glorieta calle 8	
K 00+035	K 00+040			11.68		37.89	Julio 2025 a Origen	Según cartera topografica -MSC 25 Norte Acceso glorieta calle 8	

ITEM		DESCRIPCIÓN				UNIDAD	CANTIDAD ANTERIOR	EN ESTA ACTA	CANTIDAD ACUMULADA
421-13		Riego de liga con emulsión asfáltica CRR-1				m2	695,011.00	-3,960.00	691,051.00
KM INICIAL	KM FINAL	CARRIL	LONGITUD (m)	ANCHO (m)	ESPESOR (m)	AREA (m2)	FECHA	DESCRIPCIÓN	
K 00+040	K 00+050			11.65		116.64	Julio 2025 a Origen	Según cartera topografica -MSC 25 Norte Acceso glorieta calle 8	
K 00+050	K 00+055			11.58		58.09	Julio 2025 a Origen	Según cartera topografica -MSC 25 Norte Acceso glorieta calle 8	
K 00+055	K 00+060			11.58		57.92	Julio 2025 a Origen	Según cartera topografica -MSC 25 Norte Acceso glorieta calle 8	
K 00+060	K 00+065			11.73		58.28	Julio 2025 a Origen	Según cartera topografica -MSC 25 Norte Acceso glorieta calle 8	
K 00+065	K 00+070			11.73		58.64	Julio 2025 a Origen	Según cartera topografica -MSC 25 Norte Acceso glorieta calle 8	
K 00+070	K 00+075			11.73		58.63	Julio 2025 a Origen	Según cartera topografica -MSC 25 Norte Acceso glorieta calle 8	
K 00+075	K 00+080			11.71		58.58	Julio 2025 a Origen	Según cartera topografica -MSC 25 Norte Acceso glorieta calle 8	
K 00+080	K 00+085			11.71		58.54	Julio 2025 a Origen	Según cartera topografica -MSC 25 Norte Acceso glorieta calle 8	
K 00+080	K 00+090			10.64		55.89	Julio 2025 a Origen	Según cartera topografica -MSC 25 Norte Acceso glorieta calle 8	
K 00+090	K 00+100			10.75		106.95	Julio 2025 a Origen	Según cartera topografica -MSC 25 Norte Acceso glorieta calle 8	
K 00+100	K 00+110			11.56		111.54	Julio 2025 a Origen	Según cartera topografica -MSC 25 Norte Acceso glorieta calle 8	
K 00+110	K 00+120			11.76		116.60	Julio 2025 a Origen	Según cartera topografica -MSC 25 Norte Acceso glorieta calle 8	
K 00+120	K 00+130			11.46		116.11	Julio 2025 a Origen	Según cartera topografica -MSC 25 Norte Acceso glorieta calle 8	
K 00+130	K 00+140			11.47		114.68	Julio 2025 a Origen	Según cartera topografica -MSC 25 Norte Acceso glorieta calle 8	
K 00+140	K 00+150			11.04		112.54	Julio 2025 a Origen	Según cartera topografica -MSC 25 Norte Acceso glorieta calle 8	
K 00+150	K 00+151			11.04		15.23	Julio 2025 a Origen	Según cartera topografica -MSC 25 Norte Acceso glorieta calle 8	
K 00+100	K 00+110			11.56		111.05	Julio 2025 a Origen	Según cartera topografica -Acceso conectante Cr 36 Paso Ancho	
K 00+110	K 00+120			8.66		101.10	Julio 2025 a Origen	Según cartera topografica -Acceso conectante Cr 36 Paso Ancho	
K 00+120	K 00+130			4.40		65.30	Julio 2025 a Origen	Según cartera topografica -Acceso conectante Cr 36 Paso Ancho	
K 00+130	K 00+140			2.98		36.90	Julio 2025 a Origen	Según cartera topografica -Acceso conectante Cr 36 Paso Ancho	
K 00+140	K 00+150			1.22		21.00	Julio 2025 a Origen	Según cartera topografica -Acceso conectante Cr 36 Paso Ancho	
K 00+150	K 00+160			1.22		12.18	Julio 2025 a Origen	Según cartera topografica -Acceso conectante Cr 36 Paso Ancho	
K 00+025	K 00+030			12.30		-	Julio 2025 a Origen	Según cartera topografica -Conectante Oriental Calle 8 salida	
K 00+030	K 00+035			9.18		53.70	Julio 2025 a Origen	Según cartera topografica -Conectante Oriental Calle 8 salida	
K 00+035	K 00+040			9.19		45.94	Julio 2025 a Origen	Según cartera topografica -Conectante Oriental Calle 8 salida	
K 00+040	K 00+045			16.01		63.00	Julio 2025 a Origen	Según cartera topografica -Conectante Oriental Calle 8 salida	
K 00+045	K 00+050			13.70		74.26	Julio 2025 a Origen	Según cartera topografica -Conectante Oriental Calle 8 salida	
K 00+050	K 00+055			11.53		63.06	Julio 2025 a Origen	Según cartera topografica -Conectante Oriental Calle 8 salida	
K 00+055	K 00+060						Julio 2025 a Origen	Según cartera topografica -Conectante Oriental Calle 8 salida	
K 00+060	K 00+065						Julio 2025 a Origen	Según cartera topografica -Conectante Oriental Calle 8 salida	
K 00+065	K 00+070						Julio 2025 a Origen	Según cartera topografica -Conectante Oriental Calle 8 salida	
K 00+070	K 00+075						Julio 2025 a Origen	Según cartera topografica -Conectante Oriental Calle 8 salida	
K 00+075	K 00+080						Julio 2025 a Origen	Según cartera topografica -Conectante Oriental Calle 8 salida	
K 00+080	K 00+085						Julio 2025 a Origen	Según cartera topografica -Conectante Oriental Calle 8 salida	
K 00+085	K 00+090						Julio 2025 a Origen	Según cartera topografica -Conectante Oriental Calle 8 salida	
K 00+090	K 00+095						Julio 2025 a Origen	Según cartera topografica -Conectante Oriental Calle 8 salida	
K 00+095	K 00+100						Julio 2025 a Origen	Según cartera topografica -Conectante Oriental Calle 8 salida	
K 00+075	K 00+080			9.51		47.57	Julio 2025 a Origen	Según cartera topografica -Oriental Conectante Calle 8 Entrada	
K 00+080	K 00+085			9.51		47.55	Julio 2025 a Origen	Según cartera topografica -Oriental Conectante Calle 8 Entrada	
K 03+720	K 03+730			11.65		58.23	Julio 2025 a Origen	Según cartera topografica -Segunda capa MSC 25	
K 03+730	K 03+740			11.65		116.45	Julio 2025 a Origen	Según cartera topografica -Segunda capa MSC 25	
K 03+740	K 03+750			11.65		116.45	Julio 2025 a Origen	Según cartera topografica -Segunda capa MSC 25	
K 03+750	K 03+760			11.65		116.45	Julio 2025 a Origen	Según cartera topografica -Segunda capa MSC 25	
K 03+760	K 03+770			11.65		116.45	Julio 2025 a Origen	Según cartera topografica -Segunda capa MSC 25	
K 03+770	K 03+780			11.65		116.45	Julio 2025 a Origen	Según cartera topografica -Segunda capa MSC 25	
K 03+780	K 03+790			11.65		116.45	Julio 2025 a Origen	Según cartera topografica -Segunda capa MSC 25	
K 03+790	K 03+800			11.65		116.45	Julio 2025 a Origen	Según cartera topografica -Segunda capa MSC 25	
K 03+800	K 03+810			11.65		116.45	Julio 2025 a Origen	Según cartera topografica -Segunda capa MSC 25	
K 03+810	K 03+820			11.65		116.45	Julio 2025 a Origen	Según cartera topografica -Segunda capa MSC 25	
K 03+820	K 03+830			0.00		58.23	Julio 2025 a Origen	Según cartera topografica -Segunda capa MSC 25	
K 04+220	K 04+230			10.65		53.23	Julio 2025 a Origen	Según cartera topografica -Segunda capa MSC 25	
K 04+230	K 04+240			15.08		128.65	Julio 2025 a Origen	Según cartera topografica -Segunda capa MSC 25	
K 04+240	K 04+250			14.78		149.33	Julio 2025 a Origen	Según cartera topografica -Segunda capa MSC 25	
K 04+250	K 04+260			14.40		145.92	Julio 2025 a Origen	Según cartera topografica -Segunda capa MSC 25	
K 04+260	K 04+270			13.94		141.73	Julio 2025 a Origen	Según cartera topografica -Segunda capa MSC 25	
K 04+270	K 04+280			13.41		136.76	Julio 2025 a Origen	Según cartera topografica -Segunda capa MSC 25	
K 04+280	K 04+290			12.79		130.99	Julio 2025 a Origen	Según cartera topografica -Segunda capa MSC 25	
K 04+290	K 04+300			12.10		124.44	Julio 2025 a Origen	Según cartera topografica -Segunda capa MSC 25	
K 04+300	K 04+310			11.65		118.71	Julio 2025 a Origen	Según cartera topografica -Segunda capa MSC 25	
K 04+310	K 04+320			11.65		116.45	Julio 2025 a Origen	Según cartera topografica -Segunda capa MSC 25	
K 04+320	K 04+330			11.65		116.45	Julio 2025 a Origen	Según cartera topografica -Segunda capa MSC 25	
K 04+330	K 04+340			11.65		116.45	Julio 2025 a Origen	Según cartera topografica -Segunda capa MSC 25	
K 04+340	K 04+350			11.65		116.45	Julio 2025 a Origen	Según cartera topografica -Segunda capa MSC 25	
K 04+350	K 04+360			11.65		116.45	Julio 2025 a Origen	Según cartera topografica -Segunda capa MSC 25	
K 04+360	K 04+370			11.65		116.45	Julio 2025 a Origen	Según cartera topografica -Segunda capa MSC 25	
K 04+370	K 04+380			11.65		116.45	Julio 2025 a Origen	Según cartera topografica -Segunda capa MSC 25	
K 04+380	K 04+390			11.65		116.45	Julio 2025 a Origen	Según cartera topografica -Segunda capa MSC 25	
K 04+390	K 04+400			11.65		116.45	Julio 2025 a Origen	Según cartera topografica -Segunda capa MSC 25	
K 04+400	K 04+410			11.65		116.45	Julio 2025 a Origen	Según cartera topografica -Segunda capa MSC 25	
K 04+410	K 04+420			11.65		116.45	Julio 2025 a Origen	Según cartera topografica -Segunda capa MSC 25	
K 04+420	K 04+430			11.65		116.45	Julio 2025 a Origen	Según cartera topografica -Segunda capa MSC 25	
K 04+430	K 04+440			11.69		116.66	Julio 2025 a Origen	Según cartera topografica -Segunda capa MSC 25	
K 04+440	K 04+450			11.93		118.09	Julio 2025 a Origen	Según cartera topografica -Segunda capa MSC 25	
K 04+450	K 04+460			12.26		120.95	Julio 2025 a Origen	Según cartera topografica -Segunda capa MSC 25	
K 04+460	K 04+470			12.66		124.60	Julio 2025 a Origen	Según cartera topografica -Segunda capa MSC 25	
K 04+470	K 04+480			13.15		129.04	Julio 2025 a Origen	Según cartera topografica -Segunda capa MSC 25	
K 04+480	K 04+490			13.71		134.27	Julio 2025 a Origen	Según cartera topografica -Segunda capa MSC 25	
K 04+490	K 04+500			14.35		140.30	Julio 2025 a Origen	Según cartera topografica -Segunda capa MSC 25	
K 04+500	K 04+510			15.07		147.12	Julio 2025 a Origen	Según cartera topografica -Segunda capa MSC 25	
K 04+510	K 04+520			15.30		151.84	Julio 2025 a Origen	Según cartera topografica -Segunda capa MSC 25	
K 04+520	K 04+530			15.30		152.95	Julio 2025 a Origen	Según cartera topografica -Segunda capa MSC 25	
K 04+530	K 04+540			15.30		152.95	Julio 2025 a Origen	Según cartera topografica -Segunda capa MSC 25	
K 04+540	K 04+550			15.30		152.95	Julio 2025 a Origen	Según cartera topografica -Segunda capa MSC 25	
K 04+550	K 04+560			15.30		152.95	Julio 2025 a Origen	Según cartera topografica -Segunda capa MSC 25	
K 04+560	K 04+570			15.30		152.95	Julio 2025 a Origen	Según cartera topografica -Segunda capa MSC 25	
K 04+570	K 04+580			15.30		152.95	Julio 2025 a Origen	Según cartera topografica -Segunda capa MSC 25	
K 04+580	K 04+590			15.30		152.95	Julio 2025 a Origen	Según cartera topografica -Segunda capa MSC 25	
K 04+590	K 04+600			15.30		152.95	Julio 2025 a Origen	Según cartera topografica -Segunda capa MSC 25	
K 04+600	K 04+610			15.30		152.95	Julio 2025 a Origen	Según cartera topografica -Segunda capa MSC 25	
K 04+610	K 04+620			15.30		152.95	Julio 2025 a Origen	Según cartera topografica -Segunda capa MSC 25	
K 04+620	K 04+630			15.30		152.95	Julio 2025 a Origen	Según cartera topografica -Segunda capa MSC 25	
K 04+630	K 04+640			15.30		152.95	Julio 2025 a Origen	Según cartera topografica -Segunda capa MSC 25	
K 04+640	K 04+650			15.30		152.95	Julio 2025 a Origen	Según cartera topografica -Segunda capa MSC 25	
K 04+650	K 04+660			15.30		152.95	Julio 2025 a Origen	Según cartera topografica -Segunda capa MSC 25	
K 04+660	K 04+670			15.30		152.95	Julio 2025 a Origen	Según cartera topografica -Segunda capa MSC 25	
K 04+670	K 04+680			15.30		152.95	Julio 2025 a Origen	Según cartera topografica -Segunda capa MSC 25	
K 04+680	K 04+690			15.30		152.95	Julio 2025 a Origen	Según cartera topografica -Segunda capa MSC 25	
K 04+690	K 04+700			15.52		154.06	Julio 2025 a Origen	Según cartera topografica -Segunda capa MSC 25	
K 04+700	K 04+710			16.03		157.75	Julio 2025 a Origen	Según cartera topografica -Segunda capa MSC 25	
K 04+710	K 04+720			16.55		162.92	Julio 2025 a Origen	Según cartera topografica -Segunda capa MSC 25	
K 04+720	K 04+730			17.38		169.65	Julio 2025 a Origen	Según cartera topografica -Segunda capa MSC 25	
K 04+730	K 04+740			20.09		187.33	Julio 2025 a Origen	Según cartera topografica -Segunda capa MSC 25	
K 04+740	K 04+750			11.65		158.66	Julio 2025 a Origen	Según cartera topografica -Segunda capa MSC 25	
K 04+750	K 04+760			11.65		116.45	Julio 2025 a Origen	Según cartera topografica -Segunda capa MSC 25	
K 04+760	K 04+770			13.40		125.24	Julio 2025 a Origen	Según cartera topografica -Segunda capa MSC 25	
K 04+770	K 04+780			18.22		158.11	Julio 2025 a Origen	Según cartera topografica -Segunda capa MSC 25	
K 04+780	K 04+790			15.60		169.09	Julio 2025 a Origen	Según cartera topografica -Segunda capa MSC 25	

ITEM		DESCRIPCIÓN				UNIDAD	CANTIDAD ANTERIOR	EN ESTA ACTA	CANTIDAD ACUMULADA
421-13		Riego de liga con emulsión asfáltica CRR-1				m2	695,011.00	-3,960.00	691,051.00
KM INICIAL	KM FINAL	CARRIL	LONGITUD (m)	ANCHO (m)	ESPESOR (m)	AREA (m2)	FECHA	DESCRIPCIÓN	
K 04+790	K 04+800			15.30		154.47	Julio 2025 a Origen	Según cartera topografica -Segunda capa MSC 25	
K 04+800	K 04+810			15.30		152.95	Julio 2025 a Origen	Según cartera topografica -Segunda capa MSC 25	
K 04+810	K 04+820			15.30		152.95	Julio 2025 a Origen	Según cartera topografica -Segunda capa MSC 25	
K 04+820	K 04+830			14.94		151.15	Julio 2025 a Origen	Según cartera topografica -Segunda capa MSC 25	
K 04+830	K 04+840			14.45		146.92	Julio 2025 a Origen	Según cartera topografica -Segunda capa MSC 25	
K 04+840	K 04+850			13.96		142.05	Julio 2025 a Origen	Según cartera topografica -Segunda capa MSC 25	
K 04+850	K 04+860			13.48		137.19	Julio 2025 a Origen	Según cartera topografica -Segunda capa MSC 25	
K 04+860	K 04+870			12.99		132.32	Julio 2025 a Origen	Según cartera topografica -Segunda capa MSC 25	
K 04+870	K 04+880			12.50		127.45	Julio 2025 a Origen	Según cartera topografica -Segunda capa MSC 25	
K 04+880	K 04+890			12.02		122.59	Julio 2025 a Origen	Según cartera topografica -Segunda capa MSC 25	
K 04+890	K 04+900			11.65		118.30	Julio 2025 a Origen	Según cartera topografica -Segunda capa MSC 25	
K 04+900	K 04+910			11.65		116.45	Julio 2025 a Origen	Según cartera topografica -Segunda capa MSC 25	
K 04+910	K 04+920			11.65		116.45	Julio 2025 a Origen	Según cartera topografica -Segunda capa MSC 25	
K 04+920	K 04+930			11.65		116.45	Julio 2025 a Origen	Según cartera topografica -Segunda capa MSC 25	
K 04+930	K 04+940			11.65		116.45	Julio 2025 a Origen	Según cartera topografica -Segunda capa MSC 25	
K 04+940	K 04+950			11.65		116.45	Julio 2025 a Origen	Según cartera topografica -Segunda capa MSC 25	
K 04+950	K 04+960			11.65		116.45	Julio 2025 a Origen	Según cartera topografica -Segunda capa MSC 25	
K 04+960	K 04+970			11.65		116.45	Julio 2025 a Origen	Según cartera topografica -Segunda capa MSC 25	
K 04+970	K 04+980			11.65		116.45	Julio 2025 a Origen	Según cartera topografica -Segunda capa MSC 25	
K 04+980	K 04+990			11.65		116.45	Julio 2025 a Origen	Según cartera topografica -Segunda capa MSC 25	
K 04+990	K 05+000			11.65		116.45	Julio 2025 a Origen	Según cartera topografica -Segunda capa MSC 25	
K 05+000	K 05+010			11.89		117.67	Julio 2025 a Origen	Según cartera topografica -Segunda capa MSC 25	
K 05+010	K 05+020			12.38		121.33	Julio 2025 a Origen	Según cartera topografica -Segunda capa MSC 25	
K 05+020	K 05+030			12.86		126.20	Julio 2025 a Origen	Según cartera topografica -Segunda capa MSC 25	
K 05+030	K 05+040			13.35		131.06	Julio 2025 a Origen	Según cartera topografica -Segunda capa MSC 25	
K 05+040	K 05+050			13.84		135.93	Julio 2025 a Origen	Según cartera topografica -Segunda capa MSC 25	
K 05+050	K 05+060			14.32		140.80	Julio 2025 a Origen	Según cartera topografica -Segunda capa MSC 25	
K 05+060	K 05+070			14.81		145.66	Julio 2025 a Origen	Según cartera topografica -Segunda capa MSC 25	
K 05+070	K 05+080			15.30		150.52	Julio 2025 a Origen	Según cartera topografica -Segunda capa MSC 25	
K 05+080	K 05+090			15.30		152.95	Julio 2025 a Origen	Según cartera topografica -Segunda capa MSC 25	
K 05+090	K 05+100			15.30		152.95	Julio 2025 a Origen	Según cartera topografica -Segunda capa MSC 25	
K 05+100	K 05+110			15.30		152.95	Julio 2025 a Origen	Según cartera topografica -Segunda capa MSC 25	
K 05+110	K 05+120			15.30		152.95	Julio 2025 a Origen	Según cartera topografica -Segunda capa MSC 25	
K 05+120	K 05+130			15.30		152.95	Julio 2025 a Origen	Según cartera topografica -Segunda capa MSC 25	
K 05+130	K 05+140			15.30		152.95	Julio 2025 a Origen	Según cartera topografica -Segunda capa MSC 25	
K 05+140	K 05+150			15.30		152.95	Julio 2025 a Origen	Según cartera topografica -Segunda capa MSC 25	
K 05+150	K 05+160			15.30		152.95	Julio 2025 a Origen	Según cartera topografica -Segunda capa MSC 25	
K 05+160	K 05+170			15.30		152.95	Julio 2025 a Origen	Según cartera topografica -Segunda capa MSC 25	
K 05+170	K 05+180			15.30		152.95	Julio 2025 a Origen	Según cartera topografica -Segunda capa MSC 25	
K 05+180	K 05+190			15.30		152.95	Julio 2025 a Origen	Según cartera topografica -Segunda capa MSC 25	
K 05+190	K 05+200			15.29		152.95	Julio 2025 a Origen	Según cartera topografica -Segunda capa MSC 25	
K 05+200	K 05+210			15.30		152.95	Julio 2025 a Origen	Según cartera topografica -Segunda capa MSC 25	
K 05+210	K 05+220			15.30		152.95	Julio 2025 a Origen	Según cartera topografica -Segunda capa MSC 25	
K 05+220	K 05+230			15.30		152.95	Julio 2025 a Origen	Según cartera topografica -Segunda capa MSC 25	
K 05+230	K 05+240			15.30		152.98	Julio 2025 a Origen	Según cartera topografica -Segunda capa MSC 25	
K 05+240	K 05+250			15.48		153.91	Julio 2025 a Origen	Según cartera topografica -Segunda capa MSC 25	
K 05+250	K 05+260			15.89		156.84	Julio 2025 a Origen	Según cartera topografica -Segunda capa MSC 25	
K 05+260	K 05+270			10.65		132.66	Julio 2025 a Origen	Según cartera topografica -Segunda capa MSC 25	
K 05+270	K 05+280			10.65		106.45	Julio 2025 a Origen	Según cartera topografica -Segunda capa MSC 25	
K 05+280	K 05+290			10.65		106.45	Julio 2025 a Origen	Según cartera topografica -Segunda capa MSC 25	
K 05+290	K 05+300			10.65		106.45	Julio 2025 a Origen	Según cartera topografica -Segunda capa MSC 25	
K 05+300	K 05+310			10.65		106.45	Julio 2025 a Origen	Según cartera topografica -Segunda capa MSC 25	
K 05+310	K 05+320			10.65		106.45	Julio 2025 a Origen	Según cartera topografica -Segunda capa MSC 25	
K 05+320	K 05+330			11.65		111.45	Julio 2025 a Origen	Según cartera topografica -Segunda capa MSC 25	
K 05+330	K 05+340			11.65		116.45	Julio 2025 a Origen	Según cartera topografica -Segunda capa MSC 25	
K 05+340	K 05+350			11.65		116.45	Julio 2025 a Origen	Según cartera topografica -Segunda capa MSC 25	
K 05+350	K 05+360			11.65		116.45	Julio 2025 a Origen	Según cartera topografica -Segunda capa MSC 25	
K 05+360	K 05+370			11.65		116.45	Julio 2025 a Origen	Según cartera topografica -Segunda capa MSC 25	
K 05+370	K 05+380			11.65		116.45	Julio 2025 a Origen	Según cartera topografica -Segunda capa MSC 25	
K 05+380	K 05+390			0.00		58.23	Julio 2025 a Origen	Según cartera topografica -Segunda capa MSC 25	
K 05+690	K 05+700			11.81		59.05	Julio 2025 a Origen	Según cartera topografica -Segunda capa MSC 25	
K 05+700	K 05+710			11.81		118.10	Julio 2025 a Origen	Según cartera topografica -Segunda capa MSC 25	
K 05+710	K 05+720			11.81		118.10	Julio 2025 a Origen	Según cartera topografica -Segunda capa MSC 25	
K 05+720	K 05+730			11.81		118.10	Julio 2025 a Origen	Según cartera topografica -Segunda capa MSC 25	
K 05+730	K 05+740			11.81		118.10	Julio 2025 a Origen	Según cartera topografica -Segunda capa MSC 25	
K 05+740	K 05+750			11.81		118.10	Julio 2025 a Origen	Según cartera topografica -Segunda capa MSC 25	
K 05+750	K 05+760			11.81		118.10	Julio 2025 a Origen	Según cartera topografica -Segunda capa MSC 25	
K 05+760	K 05+770			11.81		118.10	Julio 2025 a Origen	Según cartera topografica -Segunda capa MSC 25	
K 05+770	K 05+780			11.81		118.10	Julio 2025 a Origen	Según cartera topografica -Segunda capa MSC 25	
K 05+780	K 05+790			11.81		118.10	Julio 2025 a Origen	Según cartera topografica -Segunda capa MSC 25	
K 05+790	K 05+800			11.81		118.10	Julio 2025 a Origen	Según cartera topografica -Segunda capa MSC 25	
K 05+800	K 05+810			11.81		118.10	Julio 2025 a Origen	Según cartera topografica -Segunda capa MSC 25	
K 05+810	K 05+820			11.81		118.10	Julio 2025 a Origen	Según cartera topografica -Segunda capa MSC 25	
K 05+820	K 05+830			11.81		118.10	Julio 2025 a Origen	Según cartera topografica -Segunda capa MSC 25	
K 05+830	K 05+840			11.81		118.10	Julio 2025 a Origen	Según cartera topografica -Segunda capa MSC 25	
K 05+840	K 05+850			11.81		118.10	Julio 2025 a Origen	Según cartera topografica -Segunda capa MSC 25	
K 05+850	K 05+860			11.81		118.10	Julio 2025 a Origen	Según cartera topografica -Segunda capa MSC 25	
K 05+860	K 05+870			11.81		118.10	Julio 2025 a Origen	Según cartera topografica -Segunda capa MSC 25	
K 05+870	K 05+880			11.81		118.10	Julio 2025 a Origen	Según cartera topografica -Segunda capa MSC 25	
K 05+880	K 05+890			11.81		118.10	Julio 2025 a Origen	Según cartera topografica -Segunda capa MSC 25	
K 05+890	K 05+900			11.81		118.10	Julio 2025 a Origen	Según cartera topografica -Segunda capa MSC 25	
K 05+900	K 05+910			11.81		118.10	Julio 2025 a Origen	Según cartera topografica -Segunda capa MSC 25	
K 05+910	K 05+920			11.81		118.10	Julio 2025 a Origen	Según cartera topografica -Segunda capa MSC 25	
K 05+920	K 05+930			11.81		118.10	Julio 2025 a Origen	Según cartera topografica -Segunda capa MSC 25	
K 05+930	K 05+940			11.81		118.10	Julio 2025 a Origen	Según cartera topografica -Segunda capa MSC 25	
K 05+940	K 05+950			11.81		118.10	Julio 2025 a Origen	Según cartera topografica -Segunda capa MSC 25	
K 05+950	K 05+960			11.81		118.10	Julio 2025 a Origen	Según cartera topografica -Segunda capa MSC 25	
K 05+960	K 05+970			11.81		118.10	Julio 2025 a Origen	Según cartera topografica -Segunda capa MSC 25	
K 05+970	K 05+980			11.81		118.10	Julio 2025 a Origen	Según cartera topografica -Segunda capa MSC 25	
K 05+980	K 05+990			11.81		118.10	Julio 2025 a Origen	Según cartera topografica -Segunda capa MSC 25	
K 05+990	K 06+000			11.81		118.10	Julio 2025 a Origen	Según cartera topografica -Segunda capa MSC 25	
K 06+000	K 06+010			11.81		118.10	Julio 2025 a Origen	Según cartera topografica -Segunda capa MSC 25	
K 06+010	K 06+020			11.81		118.10	Julio 2025 a Origen	Según cartera topografica -Segunda capa MSC 25	
K 06+020	K 06+030			11.81		118.10	Julio 2025 a Origen	Según cartera topografica -Segunda capa MSC 25	
K 06+030	K 06+040			11.81		118.10	Julio 2025 a Origen	Según cartera topografica -Segunda capa MSC 25	
K 06+040	K 06+050			11.81		118.10	Julio 2025 a Origen	Según cartera topografica -Segunda capa MSC 25	
K 06+050	K 06+060			11.81		118.10	Julio 2025 a Origen	Según cartera topografica -Segunda capa MSC 25	
K 06+060	K 06+070			11.81		118.10	Julio 2025 a Origen	Según cartera topografica -Segunda capa MSC 25	
K 06+070	K 06+080			11.81		118.10	Julio 2025 a Origen	Según cartera topografica -Segunda capa MSC 25	
K 06+080	K 06+090			11.81		118.10	Julio 2025 a Origen	Según cartera topografica -Segunda capa MSC 25	
K 06+090	K 06+100			11.81		118.10	Julio 2025 a Origen	Según cartera topografica -Segunda capa MSC 25	
K 06+100	K 06+110			11.81		118.10	Julio 2025 a Origen	Según cartera topografica -Segunda capa MSC 25	
K 06+110	K 06+120			11.81		118.10	Julio 2025 a Origen	Según cartera topografica -Segunda capa MSC 25	
K 06+120	K 06+130			11.81		118.10	Julio 2025 a Origen	Según cartera topografica -Segunda capa MSC 25	
K 06+130	K 06+140			11.81		118.10	Julio 2025 a Origen	Según cartera topografica -Segunda capa MSC 25	
K 06+140	K 06+150			11.81		118.10	Julio 2025 a Origen	Según cartera topografica -Segunda capa MSC 25	
K 06+150	K 06+160			11.81		118.10	Julio 2025 a Origen	Según cartera topografica -Segunda capa MSC 25	
K 06+160	K 06+170			11.81		118.10	Julio 2025 a Origen	Según cartera topografica -Segunda capa MSC 25	
K 06+170	K 06+180			11.81		118.10	Julio 2025 a Origen	Según cartera topografica -Segunda capa MSC 25	
K 06+180	K 06+190			11.81		118.10	Julio 2025 a Origen	Según cartera topografica -Segunda capa MSC 25	
K 06+190	K 06+200			11.81		118.10	Julio 2025 a Origen	Según cartera topografica -Segunda capa MSC 25	

ITEM		DESCRIPCIÓN				UNIDAD	CANTIDAD ANTERIOR	EN ESTA ACTA	CANTIDAD ACUMULADA
421-13		Riego de liga con emulsión asfáltica CRR-1				m2	695,011.00	-3,960.00	691,051.00
KM INICIAL	KM FINAL	CARRIL	LONGITUD (m)	ANCHO (m)	ESPESOR (m)	AREA (m2)	FECHA	DESCRIPCIÓN	
K 06+200	K 06+210			11.81		118.10	Julio 2025 a Origen	Según cartera topografica -Segunda capa MSC 25	
K 06+210	K 06+220			11.81		118.10	Julio 2025 a Origen	Según cartera topografica -Segunda capa MSC 25	
K 06+220	K 06+230			11.81		118.10	Julio 2025 a Origen	Según cartera topografica -Segunda capa MSC 25	
K 06+230	K 06+240			11.81		118.10	Julio 2025 a Origen	Según cartera topografica -Segunda capa MSC 25	
K 06+240	K 06+250			11.81		118.10	Julio 2025 a Origen	Según cartera topografica -Segunda capa MSC 25	
K 06+250	K 06+260			11.81		118.10	Julio 2025 a Origen	Según cartera topografica -Segunda capa MSC 25	
K 06+260	K 06+270			11.81		118.10	Julio 2025 a Origen	Según cartera topografica -Segunda capa MSC 25	
K 06+270	K 06+280			11.81		118.10	Julio 2025 a Origen	Según cartera topografica -Segunda capa MSC 25	
K 06+280	K 06+290			11.81		118.10	Julio 2025 a Origen	Según cartera topografica -Segunda capa MSC 25	
K 06+290	K 06+300			11.81		118.10	Julio 2025 a Origen	Según cartera topografica -Segunda capa MSC 25	
K 06+300	K 06+310			11.81		118.10	Julio 2025 a Origen	Según cartera topografica -Segunda capa MSC 25	
K 06+310	K 06+320			11.81		118.10	Julio 2025 a Origen	Según cartera topografica -Segunda capa MSC 25	
K 06+320	K 06+330			11.81		118.10	Julio 2025 a Origen	Según cartera topografica -Segunda capa MSC 25	
K 06+330	K 06+340			11.81		118.10	Julio 2025 a Origen	Según cartera topografica -Segunda capa MSC 25	
K 06+340	K 06+350			11.81		118.10	Julio 2025 a Origen	Según cartera topografica -Segunda capa MSC 25	
K 06+350	K 06+360			11.81		118.10	Julio 2025 a Origen	Según cartera topografica -Segunda capa MSC 25	
K 06+360	K 06+370			11.94		118.75	Julio 2025 a Origen	Según cartera topografica -Segunda capa MSC 25	
K 06+370	K 06+380			12.25		120.93	Julio 2025 a Origen	Según cartera topografica -Segunda capa MSC 25	
K 06+380	K 06+390			12.70		124.74	Julio 2025 a Origen	Según cartera topografica -Segunda capa MSC 25	
K 06+390	K 06+400			13.28		129.90	Julio 2025 a Origen	Según cartera topografica -Segunda capa MSC 25	
K 06+400	K 06+410			13.95		136.14	Julio 2025 a Origen	Según cartera topografica -Segunda capa MSC 25	
K 06+410	K 06+420			14.69		143.18	Julio 2025 a Origen	Según cartera topografica -Segunda capa MSC 25	
K 06+420	K 06+430			15.46		150.74	Julio 2025 a Origen	Según cartera topografica -Segunda capa MSC 25	
K 06+430	K 06+440			15.46		154.60	Julio 2025 a Origen	Según cartera topografica -Segunda capa MSC 25	
K 06+440	K 06+450			15.46		154.60	Julio 2025 a Origen	Según cartera topografica -Segunda capa MSC 25	
K 06+450	K 06+460			15.46		154.60	Julio 2025 a Origen	Según cartera topografica -Segunda capa MSC 25	
K 06+460	K 06+470			15.46		154.60	Julio 2025 a Origen	Según cartera topografica -Segunda capa MSC 25	
K 06+470	K 06+480			15.46		154.60	Julio 2025 a Origen	Según cartera topografica -Segunda capa MSC 25	
K 06+480	K 06+490			15.46		154.60	Julio 2025 a Origen	Según cartera topografica -Segunda capa MSC 25	
K 06+490	K 06+500			15.46		154.60	Julio 2025 a Origen	Según cartera topografica -Segunda capa MSC 25	
K 06+500	K 06+510			15.46		154.60	Julio 2025 a Origen	Según cartera topografica -Segunda capa MSC 25	
K 06+510	K 06+520			15.46		154.60	Julio 2025 a Origen	Según cartera topografica -Segunda capa MSC 25	
K 06+520	K 06+530			15.46		154.60	Julio 2025 a Origen	Según cartera topografica -Segunda capa MSC 25	
K 06+530	K 06+540			15.46		154.60	Julio 2025 a Origen	Según cartera topografica -Segunda capa MSC 25	
K 06+540	K 06+550			15.42		154.41	Julio 2025 a Origen	Según cartera topografica -Segunda capa MSC 25	
K 06+550	K 06+560			15.41		154.16	Julio 2025 a Origen	Según cartera topografica -Segunda capa MSC 25	
K 06+560	K 06+570			15.03		152.19	Julio 2025 a Origen	Según cartera topografica -Segunda capa MSC 25	
K 06+570	K 06+580			14.29		146.59	Julio 2025 a Origen	Según cartera topografica -Segunda capa MSC 25	
K 06+580	K 06+590			13.25		137.70	Julio 2025 a Origen	Según cartera topografica -Segunda capa MSC 25	
K 06+590	K 06+600			12.27		127.59	Julio 2025 a Origen	Según cartera topografica -Segunda capa MSC 25	
K 06+600	K 06+610			11.45		118.60	Julio 2025 a Origen	Según cartera topografica -Segunda capa MSC 25	
K 06+610	K 06+620			11.02		56.18	Julio 2025 a Origen	Según cartera topografica -Segunda capa MSC 25	
K 00+000	K 00+010			15.30		156.39	Julio 2025 a Origen	Según cartera topografica - Segunda capa MSC 25 conectante 90 Grados	
K 00+010	K 00+020			14.83		150.64	Julio 2025 a Origen	Según cartera topografica - Segunda capa MSC 25 conectante 90 Grados	
K 00+020	K 00+030			14.02		144.27	Julio 2025 a Origen	Según cartera topografica - Segunda capa MSC 25 conectante 90 Grados	
K 00+030	K 00+040			13.21		136.16	Julio 2025 a Origen	Según cartera topografica - Segunda capa MSC 25 conectante 90 Grados	
K 00+040	K 00+050			12.18		126.94	Julio 2025 a Origen	Según cartera topografica - Segunda capa MSC 25 conectante 90 Grados	
K 00+050	K 00+060			11.09		116.34	Julio 2025 a Origen	Según cartera topografica - Segunda capa MSC 25 conectante 90 Grados	
K 00+060	K 00+070			10.76		109.24	Julio 2025 a Origen	Según cartera topografica - Segunda capa MSC 25 conectante 90 Grados	
K 00+070	K 00+080			10.65		107.01	Julio 2025 a Origen	Según cartera topografica - Segunda capa MSC 25 conectante 90 Grados	
K 00+080	K 00+090			10.65		106.45	Julio 2025 a Origen	Según cartera topografica - Segunda capa MSC 25 conectante 90 Grados	
K 00+090	K 00+100			10.65		106.45	Julio 2025 a Origen	Según cartera topografica - Segunda capa MSC 25 conectante 90 Grados	
K 00+100	K 00+110			10.65		106.45	Julio 2025 a Origen	Según cartera topografica - Segunda capa MSC 25 conectante 90 Grados	
K 00+110	K 00+120			10.65		106.45	Julio 2025 a Origen	Según cartera topografica - Segunda capa MSC 25 conectante 90 Grados	
K 00+120	K 00+130			10.65		106.45	Julio 2025 a Origen	Según cartera topografica - Segunda capa MSC 25 conectante 90 Grados	
K 00+130	K 00+140			10.65		106.45	Julio 2025 a Origen	Según cartera topografica - Segunda capa MSC 25 conectante 90 Grados	
K 00+140	K 00+150			10.65		106.45	Julio 2025 a Origen	Según cartera topografica - Segunda capa MSC 25 conectante 90 Grados	
K 00+150	K 00+160			10.65		106.45	Julio 2025 a Origen	Según cartera topografica - Segunda capa MSC 25 conectante 90 Grados	
K 00+160	K 00+170			10.65		106.45	Julio 2025 a Origen	Según cartera topografica - Segunda capa MSC 25 conectante 90 Grados	
K 00+170	K 00+180			10.65		106.45	Julio 2025 a Origen	Según cartera topografica - Segunda capa MSC 25 conectante 90 Grados	
K 00+180	K 00+190			10.65		106.45	Julio 2025 a Origen	Según cartera topografica - Segunda capa MSC 25 conectante 90 Grados	
K 00+190	K 00+200			10.65		106.45	Julio 2025 a Origen	Según cartera topografica - Segunda capa MSC 25 conectante 90 Grados	
K 00+200	K 00+210			10.65		106.45	Julio 2025 a Origen	Según cartera topografica - Segunda capa MSC 25 conectante 90 Grados	
K 00+210	K 00+220			10.65		106.45	Julio 2025 a Origen	Según cartera topografica - Segunda capa MSC 25 conectante 90 Grados	
K 00+220	K 00+230			10.65		106.45	Julio 2025 a Origen	Según cartera topografica - Segunda capa MSC 25 conectante 90 Grados	
K 00+230	K 00+240			10.65		106.45	Julio 2025 a Origen	Según cartera topografica - Segunda capa MSC 25 conectante 90 Grados	
K 00+240	K 00+250			10.65		106.45	Julio 2025 a Origen	Según cartera topografica - Segunda capa MSC 25 conectante 90 Grados	
K 00+250	K 00+260			10.65		106.45	Julio 2025 a Origen	Según cartera topografica - Segunda capa MSC 25 conectante 90 Grados	
K 00+260	K 00+270			10.65		106.45	Julio 2025 a Origen	Según cartera topografica - Segunda capa MSC 25 conectante 90 Grados	
K 00+270	K 00+280			10.65		106.45	Julio 2025 a Origen	Según cartera topografica - Segunda capa MSC 25 conectante 90 Grados	
K 00+280	K 00+290			10.65		106.45	Julio 2025 a Origen	Según cartera topografica - Segunda capa MSC 25 conectante 90 Grados	
K 00+290	K 00+300			10.65		106.45	Julio 2025 a Origen	Según cartera topografica - Segunda capa MSC 25 conectante 90 Grados	
K 00+300	K 00+310			10.65		106.45	Julio 2025 a Origen	Según cartera topografica - Segunda capa MSC 25 conectante 90 Grados	
K 00+310	K 00+320			10.65		106.45	Julio 2025 a Origen	Según cartera topografica - Segunda capa MSC 25 conectante 90 Grados	
K 00+320	K 00+330			10.65		106.45	Julio 2025 a Origen	Según cartera topografica - Segunda capa MSC 25 conectante 90 Grados	
K 00+330	K 00+340			10.65		106.45	Julio 2025 a Origen	Según cartera topografica - Segunda capa MSC 25 conectante 90 Grados	
K 00+340	K 00+350			10.65		106.45	Julio 2025 a Origen	Según cartera topografica - Segunda capa MSC 25 conectante 90 Grados	
K 00+350	K 00+360			10.65		106.45	Julio 2025 a Origen	Según cartera topografica - Segunda capa MSC 25 conectante 90 Grados	
K 00+360	K 00+370			10.65		106.45	Julio 2025 a Origen	Según cartera topografica - Segunda capa MSC 25 conectante 90 Grados	
K 00+370	K 00+380			10.65		106.45	Julio 2025 a Origen	Según cartera topografica - Segunda capa MSC 25 conectante 90 Grados	
K 00+380	K 00+390			10.65		106.45	Julio 2025 a Origen	Según cartera topografica - Segunda capa MSC 25 conectante 90 Grados	
K 00+390	K 00+400			10.53		105.90	Julio 2025 a Origen	Según cartera topografica - Segunda capa MSC 25 conectante 90 Grados	
K 00+400	K 00+410			10.47		105.03	Julio 2025 a Origen	Según cartera topografica - Segunda capa MSC 25 conectante 90 Grados	
K 00+410	K 00+420			10.60		105.36	Julio 2025 a Origen	Según cartera topografica - Segunda capa MSC 25 conectante 90 Grados	
K 00+420	K 00+430			10.60		105.98	Julio 2025 a Origen	Según cartera topografica - Segunda capa MSC 25 conectante 90 Grados	
K 00+430	K 00+435			11.02		54.04	Julio 2025 a Origen	Según cartera topografica - Segunda capa MSC 25 conectante 90 Grados	
K 00+470	K 00+480			11.22		56.10	Julio 2025 a Origen	Según cartera topografica -capa MDC 19	
K 00+480	K 00+490			11.22		112.19	Julio 2025 a Origen	Según cartera topografica -capa MDC 19	
K 00+490	K 00+500			11.61		114.16	Julio 2025 a Origen	Según cartera topografica -capa MDC 19	
K 00+500	K 00+510			11.62		116.14	Julio 2025 a Origen	Según cartera topografica -capa MDC 19	
K 00+510	K 00+520			15.56		135.88	Julio 2025 a Origen	Según cartera topografica -capa MDC 19	
K 00+520	K 00+530			15.04		153.01	Julio 2025 a Origen	Según cartera topografica -capa MDC 19	
K 00+530	K 00+540			15.05		150.48	Julio 2025 a Origen	Según cartera topografica -capa MDC 19	
K 00+540	K 00+550			15.05		150.52	Julio 2025 a Origen	Según cartera topografica -capa MDC 19	
K 00+550	K 00+560			14.69		148.72	Julio 2025 a Origen	Según cartera topografica -capa MDC 19	
K 00+560	K 00+570			14.03		143.62	Julio 2025 a Origen	Según cartera topografica -capa MDC 19	
K 00+570	K 00+580			13.47		137.48	Julio 2025 a Origen	Según cartera topografica -capa MDC 19	
K 00+580	K 00+590			13.30		133.83	Julio 2025 a Origen	Según cartera topografica -capa MDC 19	
K 00+590	K 00+600			11.97		126.33	Julio 2025 a Origen	Según cartera topografica -capa MDC 19	
K 00+600	K 00+610			11.33		116.50	Julio 2025 a Origen	Según cartera topografica -capa MDC 19	
K 00+610	K 00+620			11.35		113.42	Julio 2025 a Origen	Según cartera topografica -capa MDC 19	
K 00+620	K 00+630			11.35		113.50	Julio 2025 a Origen	Según cartera topografica -capa MDC 19	
K 00+630	K 00+640			11.35		113.50	Julio 2025 a Origen	Según cartera topografica -capa MDC 19	
K 00+640	K 00+650			11.35		113.50	Julio 2025 a Origen	Según cartera topografica -capa MDC 19	
K 00+650	K 00+660			11.35		113.50	Julio 2025 a Origen	Según cartera topografica -capa MDC 19	
K 00+660	K 00+670			11.35		113.50	Julio 2025 a Origen	Según cartera topografica -capa MDC 19	
K 00+670	K 00+680			11.35		113.50	Julio 2025 a Origen	Según cartera topografica -capa MDC 19	
K 00+680	K 00+690			11.35		113.50	Julio 2025 a Origen	Según cartera topografica -capa MDC 19	
K 00+690	K 00+700			11.10		112.25	Julio 2025 a Origen	Según cartera topografica -capa MDC 19	

ITEM		DESCRIPCIÓN				UNIDAD	CANTIDAD ANTERIOR	EN ESTA ACTA	CANTIDAD ACUMULADA
421-13		Riego de liga con emulsión asfáltica CRR-1				m2	695,011.00	-3,960.00	691,051.00
KM INICIAL	KM FINAL	CARRIL	LONGITUD (m)	ANCHO (m)	ESPESOR (m)	AREA (m2)	FECHA	DESCRIPCIÓN	
K 00+700	K 00+710			10.33		107.17	Julio 2025 a Origen	Según cartera topografica -capa MDC 19	
K 00+710	K 00+720			10.33		103.33	Julio 2025 a Origen	Según cartera topografica -capa MDC 19	
K 00+720	K 00+730			10.33		103.33	Julio 2025 a Origen	Según cartera topografica -capa MDC 19	
K 00+730	K 00+740			10.33		103.33	Julio 2025 a Origen	Según cartera topografica -capa MDC 19	
K 00+740	K 00+750			10.95		106.42	Julio 2025 a Origen	Según cartera topografica -capa MDC 19	
K 00+750	K 00+760			10.30		106.25	Julio 2025 a Origen	Según cartera topografica -capa MDC 19	
K 00+760	K 00+770			10.30		103.00	Julio 2025 a Origen	Según cartera topografica -capa MDC 19	
K 00+770	K 00+780			10.30		103.00	Julio 2025 a Origen	Según cartera topografica -capa MDC 19	
K 00+780	K 00+790			10.28		102.92	Julio 2025 a Origen	Según cartera topografica -capa MDC 19	
K 00+790	K 00+800			10.28		102.83	Julio 2025 a Origen	Según cartera topografica -capa MDC 19	
K 00+800	K 00+810			10.32		103.00	Julio 2025 a Origen	Según cartera topografica -capa MDC 19	
K 00+810	K 00+820			10.28		103.00	Julio 2025 a Origen	Según cartera topografica -capa MDC 19	
K 00+820	K 00+830			10.28		102.83	Julio 2025 a Origen	Según cartera topografica -capa MDC 19	
K 00+830	K 00+840			10.62		104.50	Julio 2025 a Origen	Según cartera topografica -capa MDC 19	
K 00+840	K 00+850			10.33		104.75	Julio 2025 a Origen	Según cartera topografica -capa MDC 19	
K 00+850	K 00+860			11.33		108.33	Julio 2025 a Origen	Según cartera topografica -capa MDC 19	
K 00+860	K 00+870			11.33		113.33	Julio 2025 a Origen	Según cartera topografica -capa MDC 19	
K 00+870	K 00+880			10.33		108.33	Julio 2025 a Origen	Según cartera topografica -capa MDC 19	
K 00+880	K 00+890			10.33		103.33	Julio 2025 a Origen	Según cartera topografica -capa MDC 19	
K 00+890	K 00+900			10.33		103.33	Julio 2025 a Origen	Según cartera topografica -capa MDC 19	
K 00+900	K 00+910			10.33		103.33	Julio 2025 a Origen	Según cartera topografica -capa MDC 19	
K 00+910	K 00+920			10.33		103.33	Julio 2025 a Origen	Según cartera topografica -capa MDC 19	
K 00+920	K 00+930			14.60		124.67	Julio 2025 a Origen	Según cartera topografica -capa MDC 19	
K 00+930	K 00+940			14.12		143.58	Julio 2025 a Origen	Según cartera topografica -capa MDC 19	
K 00+940	K 00+950			13.60		138.58	Julio 2025 a Origen	Según cartera topografica -capa MDC 19	
K 00+950	K 00+960			13.13		133.67	Julio 2025 a Origen	Según cartera topografica -capa MDC 19	
K 00+960	K 00+970			12.65		128.92	Julio 2025 a Origen	Según cartera topografica -capa MDC 19	
K 00+970	K 00+980			12.17		124.08	Julio 2025 a Origen	Según cartera topografica -capa MDC 19	
K 00+980	K 00+990			11.67		119.17	Julio 2025 a Origen	Según cartera topografica -capa MDC 19	
K 00+990	K 01+000			11.33		115.00	Julio 2025 a Origen	Según cartera topografica -capa MDC 19	
K 01+000	K 01+010			11.33		113.33	Julio 2025 a Origen	Según cartera topografica -capa MDC 19	
K 01+010	K 01+020			11.33		113.33	Julio 2025 a Origen	Según cartera topografica -capa MDC 19	
K 01+020	K 01+030			11.33		113.33	Julio 2025 a Origen	Según cartera topografica -capa MDC 19	
K 01+030	K 01+040			11.48		114.07	Julio 2025 a Origen	Según cartera topografica -capa MDC 19	
K 01+040	K 01+050			11.48		114.80	Julio 2025 a Origen	Según cartera topografica -capa MDC 19	
K 01+050	K 01+060			11.48		114.80	Julio 2025 a Origen	Según cartera topografica -capa MDC 19	
K 01+060	K 01+070			11.48		114.80	Julio 2025 a Origen	Según cartera topografica -capa MDC 19	
K 01+070	K 01+080			11.48		114.80	Julio 2025 a Origen	Según cartera topografica -capa MDC 19	
K 01+080	K 01+090			11.48		114.80	Julio 2025 a Origen	Según cartera topografica -capa MDC 19	
K 01+090	K 01+100			11.48		114.80	Julio 2025 a Origen	Según cartera topografica -capa MDC 19	
K 01+100	K 01+110			11.48		114.80	Julio 2025 a Origen	Según cartera topografica -capa MDC 19	
K 01+110	K 01+120			11.48		114.80	Julio 2025 a Origen	Según cartera topografica -capa MDC 19	
K 01+120	K 01+130			11.48		114.80	Julio 2025 a Origen	Según cartera topografica -capa MDC 19	
K 01+130	K 01+140			11.48		114.80	Julio 2025 a Origen	Según cartera topografica -capa MDC 19	
K 01+140	K 01+150			11.48		114.80	Julio 2025 a Origen	Según cartera topografica -capa MDC 19	
K 01+150	K 01+160			11.48		114.80	Julio 2025 a Origen	Según cartera topografica -capa MDC 19	
K 01+160	K 01+170			11.48		114.80	Julio 2025 a Origen	Según cartera topografica -capa MDC 19	
K 01+170	K 01+180			11.48		114.80	Julio 2025 a Origen	Según cartera topografica -capa MDC 19	
K 01+180	K 01+190			11.48		114.80	Julio 2025 a Origen	Según cartera topografica -capa MDC 19	
K 01+190	K 01+200			11.48		114.80	Julio 2025 a Origen	Según cartera topografica -capa MDC 19	
K 01+200	K 01+210			11.48		114.80	Julio 2025 a Origen	Según cartera topografica -capa MDC 19	
K 01+210	K 01+220			11.48		114.80	Julio 2025 a Origen	Según cartera topografica -capa MDC 19	
K 01+220	K 01+230			11.48		114.80	Julio 2025 a Origen	Según cartera topografica -capa MDC 19	
K 01+230	K 01+240			11.48		114.80	Julio 2025 a Origen	Según cartera topografica -capa MDC 19	
K 01+240	K 01+250			11.48		114.80	Julio 2025 a Origen	Según cartera topografica -capa MDC 19	
K 01+250	K 01+260			11.48		114.80	Julio 2025 a Origen	Según cartera topografica -capa MDC 19	
K 01+260	K 01+270			11.48		114.80	Julio 2025 a Origen	Según cartera topografica -capa MDC 19	
K 01+270	K 01+280			11.48		114.80	Julio 2025 a Origen	Según cartera topografica -capa MDC 19	
K 01+280	K 01+290			11.48		114.80	Julio 2025 a Origen	Según cartera topografica -capa MDC 19	
K 01+290	K 01+300			11.48		114.80	Julio 2025 a Origen	Según cartera topografica -capa MDC 19	
K 01+300	K 01+310			11.48		114.80	Julio 2025 a Origen	Según cartera topografica -capa MDC 19	
K 01+310	K 01+320			11.48		114.80	Julio 2025 a Origen	Según cartera topografica -capa MDC 19	
K 01+320	K 01+330			11.48		114.80	Julio 2025 a Origen	Según cartera topografica -capa MDC 19	
K 01+330	K 01+340			11.48		114.80	Julio 2025 a Origen	Según cartera topografica -capa MDC 19	
K 01+340	K 01+350			11.48		114.80	Julio 2025 a Origen	Según cartera topografica -capa MDC 19	
K 01+350	K 01+360			11.48		114.80	Julio 2025 a Origen	Según cartera topografica -capa MDC 19	
K 01+360	K 01+370			11.48		114.80	Julio 2025 a Origen	Según cartera topografica -capa MDC 19	
K 01+370	K 01+380			11.48		114.80	Julio 2025 a Origen	Según cartera topografica -capa MDC 19	
K 01+380	K 01+390			11.48		114.80	Julio 2025 a Origen	Según cartera topografica -capa MDC 19	
K 01+390	K 01+400			11.48		114.80	Julio 2025 a Origen	Según cartera topografica -capa MDC 19	
K 01+400	K 01+410			11.48		114.80	Julio 2025 a Origen	Según cartera topografica -capa MDC 19	
K 01+410	K 01+420			11.48		114.80	Julio 2025 a Origen	Según cartera topografica -capa MDC 19	
K 01+420	K 01+430			11.48		114.80	Julio 2025 a Origen	Según cartera topografica -capa MDC 19	
K 01+430	K 01+440			11.48		114.80	Julio 2025 a Origen	Según cartera topografica -capa MDC 19	
K 01+440	K 01+450			11.48		114.80	Julio 2025 a Origen	Según cartera topografica -capa MDC 19	
K 01+450	K 01+460			11.48		114.80	Julio 2025 a Origen	Según cartera topografica -capa MDC 19	
K 01+460	K 01+470			11.48		114.80	Julio 2025 a Origen	Según cartera topografica -capa MDC 19	
K 01+470	K 01+480			11.48		114.80	Julio 2025 a Origen	Según cartera topografica -capa MDC 19	
K 01+480	K 01+490			11.48		114.80	Julio 2025 a Origen	Según cartera topografica -capa MDC 19	
K 01+490	K 01+500			11.48		114.80	Julio 2025 a Origen	Según cartera topografica -capa MDC 19	
K 01+500	K 01+510			11.48		114.80	Julio 2025 a Origen	Según cartera topografica -capa MDC 19	
K 01+510	K 01+520			11.48		114.80	Julio 2025 a Origen	Según cartera topografica -capa MDC 19	
K 01+520	K 01+530			11.48		114.80	Julio 2025 a Origen	Según cartera topografica -capa MDC 19	
K 01+530	K 01+540			11.48		114.80	Julio 2025 a Origen	Según cartera topografica -capa MDC 19	
K 01+540	K 01+550			11.48		114.80	Julio 2025 a Origen	Según cartera topografica -capa MDC 19	
K 01+550	K 01+560			11.48		114.80	Julio 2025 a Origen	Según cartera topografica -capa MDC 19	
K 01+560	K 01+570			11.48		114.80	Julio 2025 a Origen	Según cartera topografica -capa MDC 19	
K 01+570	K 01+580			11.48		114.80	Julio 2025 a Origen	Según cartera topografica -capa MDC 19	
K 01+580	K 01+590			11.48		114.80	Julio 2025 a Origen	Según cartera topografica -capa MDC 19	
K 01+590	K 01+600			11.48		114.80	Julio 2025 a Origen	Según cartera topografica -capa MDC 19	
K 01+600	K 01+610			11.48		114.80	Julio 2025 a Origen	Según cartera topografica -capa MDC 19	
K 01+610	K 01+620			11.48		114.80	Julio 2025 a Origen	Según cartera topografica -capa MDC 19	
K 01+620	K 01+630			11.48		114.80	Julio 2025 a Origen	Según cartera topografica -capa MDC 19	
K 01+630	K 01+640			11.48		114.80	Julio 2025 a Origen	Según cartera topografica -capa MDC 19	
K 01+640	K 01+650			11.48		114.80	Julio 2025 a Origen	Según cartera topografica -capa MDC 19	
K 01+650	K 01+660			11.48		114.80	Julio 2025 a Origen	Según cartera topografica -capa MDC 19	
K 01+660	K 01+670			11.48		114.80	Julio 2025 a Origen	Según cartera topografica -capa MDC 19	
K 01+670	K 01+680			11.48		114.80	Julio 2025 a Origen	Según cartera topografica -capa MDC 19	
K 01+680	K 01+690			11.48		114.80	Julio 2025 a Origen	Según cartera topografica -capa MDC 19	
K 01+690	K 01+700			11.48		114.80	Julio 2025 a Origen	Según cartera topografica -capa MDC 19	
K 01+700	K 01+710			11.48		114.80	Julio 2025 a Origen	Según cartera topografica -capa MDC 19	
K 01+710	K 01+720			11.90		116.91	Julio 2025 a Origen	Según cartera topografica -capa MDC 19	
K 01+720	K 01+730			12.42		121.62	Julio 2025 a Origen	Según cartera topografica -capa MDC 19	
K 01+730	K 01+740			12.94		126.84	Julio 2025 a Origen	Según cartera topografica -capa MDC 19	
K 01+740	K 01+750			13.47		132.05	Julio 2025 a Origen	Según cartera topografica -capa MDC 19	
K 01+750	K 01+760			13.99		137.26	Julio 2025 a Origen	Según cartera topografica -capa MDC 19	
K 01+760	K 01+770			14.51		142.48	Julio 2025 a Origen	Según cartera topografica -capa MDC 19	
K 01+770	K 01+780			15.03		147.69	Julio 2025 a Origen	Según cartera topografica -capa MDC 19	
K 01+780	K 01+790			15.13		150.80	Julio 2025 a Origen	Según cartera topografica -capa MDC 19	
K 01+790	K 01+800			15.13		151.30	Julio 2025 a Origen	Según cartera topografica -capa MDC 19	
K 01+800	K 01+810			15.13		151.30	Julio 2025 a Origen	Según cartera topografica -capa MDC 19	

ITEM		DESCRIPCIÓN				UNIDAD	CANTIDAD ANTERIOR	EN ESTA ACTA	CANTIDAD ACUMULADA
421-13		Riego de liga con emulsión asfáltica CRR-1				m2	695,011.00	-3,960.00	691,051.00
KM INICIAL	KM FINAL	CARRIL	LONGITUD (m)	ANCHO (m)	ESPESOR (m)	AREA (m2)	FECHA	DESCRIPCIÓN	
K 01+810	K 01+820			15.13		151.30	Julio 2025 a Origen	Según cartera topografica -capa MDC 19	
K 01+820	K 01+830			15.13		151.30	Julio 2025 a Origen	Según cartera topografica -capa MDC 19	
K 01+830	K 01+840			15.13		151.30	Julio 2025 a Origen	Según cartera topografica -capa MDC 19	
K 01+840	K 01+850			15.13		151.30	Julio 2025 a Origen	Según cartera topografica -capa MDC 19	
K 01+850	K 01+860			15.13		151.30	Julio 2025 a Origen	Según cartera topografica -capa MDC 19	
K 01+860	K 01+870			15.13		151.30	Julio 2025 a Origen	Según cartera topografica -capa MDC 19	
K 01+870	K 01+880			15.13		151.31	Julio 2025 a Origen	Según cartera topografica -capa MDC 19	
K 01+880	K 01+890			15.13		151.31	Julio 2025 a Origen	Según cartera topografica -capa MDC 19	
K 01+890	K 01+900			15.13		151.30	Julio 2025 a Origen	Según cartera topografica -capa MDC 19	
K 01+900	K 01+910			15.13		151.30	Julio 2025 a Origen	Según cartera topografica -capa MDC 19	
K 01+910	K 01+920			15.13		151.30	Julio 2025 a Origen	Según cartera topografica -capa MDC 19	
K 01+920	K 01+930			15.13		151.32	Julio 2025 a Origen	Según cartera topografica -capa MDC 19	
K 01+930	K 01+940			15.25		151.89	Julio 2025 a Origen	Según cartera topografica -capa MDC 19	
K 01+940	K 01+950			15.28		152.60	Julio 2025 a Origen	Según cartera topografica -capa MDC 19	
K 01+950	K 01+960			15.55		154.13	Julio 2025 a Origen	Según cartera topografica -capa MDC 19	
K 01+960	K 01+970			16.15		158.51	Julio 2025 a Origen	Según cartera topografica -capa MDC 19	
K 01+970	K 01+980			16.91		165.29	Julio 2025 a Origen	Según cartera topografica -capa MDC 19	
K 01+980	K 01+990			18.83		178.67	Julio 2025 a Origen	Según cartera topografica -capa MDC 19	
K 01+990	K 02+000			11.48		151.53	Julio 2025 a Origen	Según cartera topografica -capa MDC 19	
K 02+000	K 02+010			11.48		114.80	Julio 2025 a Origen	Según cartera topografica -capa MDC 19	
K 02+010	K 02+020			11.48		114.80	Julio 2025 a Origen	Según cartera topografica -capa MDC 19	
K 02+020	K 02+030			16.57		140.25	Julio 2025 a Origen	Según cartera topografica -capa MDC 19	
K 02+030	K 02+040			16.56		165.67	Julio 2025 a Origen	Según cartera topografica -capa MDC 19	
K 02+040	K 02+050			15.17		158.69	Julio 2025 a Origen	Según cartera topografica -capa MDC 19	
K 02+050	K 02+060			15.13		151.52	Julio 2025 a Origen	Según cartera topografica -capa MDC 19	
K 02+060	K 02+070			15.13		151.30	Julio 2025 a Origen	Según cartera topografica -capa MDC 19	
K 02+070	K 02+080			15.05		150.91	Julio 2025 a Origen	Según cartera topografica -capa MDC 19	
K 02+080	K 02+090			14.53		147.92	Julio 2025 a Origen	Según cartera topografica -capa MDC 19	
K 02+090	K 02+100			14.01		142.71	Julio 2025 a Origen	Según cartera topografica -capa MDC 19	
K 02+100	K 02+110			13.49		137.50	Julio 2025 a Origen	Según cartera topografica -capa MDC 19	
K 02+110	K 02+120			12.97		132.29	Julio 2025 a Origen	Según cartera topografica -capa MDC 19	
K 02+120	K 02+130			12.45		127.08	Julio 2025 a Origen	Según cartera topografica -capa MDC 19	
K 02+130	K 02+140			11.93		121.87	Julio 2025 a Origen	Según cartera topografica -capa MDC 19	
K 02+140	K 02+150			11.48		117.03	Julio 2025 a Origen	Según cartera topografica -capa MDC 19	
K 02+150	K 02+160			11.48		114.80	Julio 2025 a Origen	Según cartera topografica -capa MDC 19	
K 02+160	K 02+170			11.48		114.80	Julio 2025 a Origen	Según cartera topografica -capa MDC 19	
K 02+170	K 02+180			11.48		114.80	Julio 2025 a Origen	Según cartera topografica -capa MDC 19	
K 02+180	K 02+190			11.48		114.80	Julio 2025 a Origen	Según cartera topografica -capa MDC 19	
K 02+190	K 02+200			11.48		114.80	Julio 2025 a Origen	Según cartera topografica -capa MDC 19	
K 02+200	K 02+210			11.48		114.80	Julio 2025 a Origen	Según cartera topografica -capa MDC 19	
K 02+210	K 02+220			11.48		114.80	Julio 2025 a Origen	Según cartera topografica -capa MDC 19	
K 02+220	K 02+230			11.48		114.80	Julio 2025 a Origen	Según cartera topografica -capa MDC 19	
K 02+230	K 02+240			11.48		114.80	Julio 2025 a Origen	Según cartera topografica -capa MDC 19	
K 02+240	K 02+250			11.48		114.80	Julio 2025 a Origen	Según cartera topografica -capa MDC 19	
K 02+250	K 02+260			10.35		109.13	Julio 2025 a Origen	Según cartera topografica -capa MDC 19	
K 03+290	K 03+300			11.16		55.80	Julio 2025 a Origen	Según cartera topografica -capa MDC 19	
K 03+300	K 03+310			11.20		111.80	Julio 2025 a Origen	Según cartera topografica -capa MDC 19	
K 03+310	K 03+320			13.32		122.60	Julio 2025 a Origen	Según cartera topografica -capa MDC 19	
K 03+320	K 03+330			13.17		132.45	Julio 2025 a Origen	Según cartera topografica -capa MDC 19	
K 03+330	K 03+340			13.33		132.50	Julio 2025 a Origen	Según cartera topografica -capa MDC 19	
K 03+340	K 03+350			13.21		132.70	Julio 2025 a Origen	Según cartera topografica -capa MDC 19	
K 03+350	K 03+360			12.94		130.75	Julio 2025 a Origen	Según cartera topografica -capa MDC 19	
K 03+360	K 03+370			12.60		127.70	Julio 2025 a Origen	Según cartera topografica -capa MDC 19	
K 03+370	K 03+380			12.25		124.25	Julio 2025 a Origen	Según cartera topografica -capa MDC 19	
K 03+380	K 03+390			11.85		120.50	Julio 2025 a Origen	Según cartera topografica -capa MDC 19	
K 03+390	K 03+400			11.48		116.66	Julio 2025 a Origen	Según cartera topografica -capa MDC 19	
K 03+400	K 03+410			11.48		114.81	Julio 2025 a Origen	Según cartera topografica -capa MDC 19	
K 03+410	K 03+420			11.48		114.81	Julio 2025 a Origen	Según cartera topografica -capa MDC 19	
K 03+420	K 03+430			11.48		114.80	Julio 2025 a Origen	Según cartera topografica -capa MDC 19	
K 03+430	K 03+440			11.48		114.80	Julio 2025 a Origen	Según cartera topografica -capa MDC 19	
K 03+440	K 03+450			11.48		114.80	Julio 2025 a Origen	Según cartera topografica -capa MDC 19	
K 03+450	K 03+460			11.48		114.80	Julio 2025 a Origen	Según cartera topografica -capa MDC 19	
K 03+460	K 03+470			11.48		114.80	Julio 2025 a Origen	Según cartera topografica -capa MDC 19	
K 03+470	K 03+480			11.48		114.80	Julio 2025 a Origen	Según cartera topografica -capa MDC 19	
K 03+480	K 03+490			11.48		114.80	Julio 2025 a Origen	Según cartera topografica -capa MDC 19	
K 03+490	K 03+500			11.48		114.80	Julio 2025 a Origen	Según cartera topografica -capa MDC 19	
K 03+500	K 03+510			11.48		114.80	Julio 2025 a Origen	Según cartera topografica -capa MDC 19	
K 03+510	K 03+520			11.48		114.80	Julio 2025 a Origen	Según cartera topografica -capa MDC 19	
K 03+520	K 03+530			11.48		114.80	Julio 2025 a Origen	Según cartera topografica -capa MDC 19	
K 03+530	K 03+540			11.48		114.80	Julio 2025 a Origen	Según cartera topografica -capa MDC 19	
K 03+540	K 03+550			11.48		114.80	Julio 2025 a Origen	Según cartera topografica -capa MDC 19	
K 03+550	K 03+560			11.48		114.80	Julio 2025 a Origen	Según cartera topografica -capa MDC 19	
K 03+560	K 03+570			11.48		114.80	Julio 2025 a Origen	Según cartera topografica -capa MDC 19	
K 03+570	K 03+580			11.48		114.80	Julio 2025 a Origen	Según cartera topografica -capa MDC 19	
K 03+580	K 03+590			11.48		114.80	Julio 2025 a Origen	Según cartera topografica -capa MDC 19	
K 03+590	K 03+600			11.48		114.80	Julio 2025 a Origen	Según cartera topografica -capa MDC 19	
K 03+600	K 03+610			11.48		114.80	Julio 2025 a Origen	Según cartera topografica -capa MDC 19	
K 03+610	K 03+620			11.48		114.80	Julio 2025 a Origen	Según cartera topografica -capa MDC 19	
K 03+620	K 03+630			11.48		114.80	Julio 2025 a Origen	Según cartera topografica -capa MDC 19	
K 03+630	K 03+640			11.48		114.80	Julio 2025 a Origen	Según cartera topografica -capa MDC 19	
K 03+640	K 03+650			11.48		114.80	Julio 2025 a Origen	Según cartera topografica -capa MDC 19	
K 03+650	K 03+660			11.48		114.80	Julio 2025 a Origen	Según cartera topografica -capa MDC 19	
K 03+660	K 03+670			11.48		114.80	Julio 2025 a Origen	Según cartera topografica -capa MDC 19	
K 03+670	K 03+680			11.48		114.80	Julio 2025 a Origen	Según cartera topografica -capa MDC 19	
K 03+680	K 03+690			11.48		114.80	Julio 2025 a Origen	Según cartera topografica -capa MDC 19	
K 03+690	K 03+700			11.48		114.80	Julio 2025 a Origen	Según cartera topografica -capa MDC 19	
K 03+700	K 03+710			11.48		114.80	Julio 2025 a Origen	Según cartera topografica -capa MDC 19	
K 03+710	K 03+720			11.48		114.80	Julio 2025 a Origen	Según cartera topografica -capa MDC 19	
K 03+720	K 03+730			11.48		114.80	Julio 2025 a Origen	Según cartera topografica -capa MDC 19	
K 03+730	K 03+740			11.48		114.80	Julio 2025 a Origen	Según cartera topografica -capa MDC 19	
K 03+740	K 03+750			11.48		114.80	Julio 2025 a Origen	Según cartera topografica -capa MDC 19	
K 03+750	K 03+760			11.48		114.80	Julio 2025 a Origen	Según cartera topografica -capa MDC 19	
K 03+760	K 03+770			11.48		114.80	Julio 2025 a Origen	Según cartera topografica -capa MDC 19	
K 03+770	K 03+780			11.48		114.80	Julio 2025 a Origen	Según cartera topografica -capa MDC 19	
K 03+780	K 03+790			11.48		114.80	Julio 2025 a Origen	Según cartera topografica -capa MDC 19	
K 03+790	K 03+800			11.48		114.80	Julio 2025 a Origen	Según cartera topografica -capa MDC 19	
K 03+800	K 03+810			11.48		114.80	Julio 2025 a Origen	Según cartera topografica -capa MDC 19	
K 03+810	K 03+820			11.48		114.80	Julio 2025 a Origen	Según cartera topografica -capa MDC 19	
K 03+820	K 03+830			11.48		114.80	Julio 2025 a Origen	Según cartera topografica -capa MDC 19	
K 03+830	K 03+840			11.48		114.80	Julio 2025 a Origen	Según cartera topografica -capa MDC 19	
K 03+840	K 03+850			11.48		114.80	Julio 2025 a Origen	Según cartera topografica -capa MDC 19	
K 03+850	K 03+860			11.48		114.80	Julio 2025 a Origen	Según cartera topografica -capa MDC 19	
K 03+860	K 03+870			11.48		114.80	Julio 2025 a Origen	Según cartera topografica -capa MDC 19	
K 03+870	K 03+880			11.48		114.80	Julio 2025 a Origen	Según cartera topografica -capa MDC 19	
K 03+880	K 03+890			11.48		114.80	Julio 2025 a Origen	Según cartera topografica -capa MDC 19	
K 03+890	K 03+900			11.48		114.80	Julio 2025 a Origen	Según cartera topografica -capa MDC 19	
K 03+900	K 03+910			11.48		114.80	Julio 2025 a Origen	Según cartera topografica -capa MDC 19	
K 03+910	K 03+920			11.48		114.80	Julio 2025 a Origen	Según cartera topografica -capa MDC 19	
K 03+920	K 03+930			11.48		114.80	Julio 2025 a Origen	Según cartera topografica -capa MDC 19	

ITEM		DESCRIPCIÓN				UNIDAD	CANTIDAD ANTERIOR	EN ESTA ACTA	CANTIDAD ACUMULADA
421-13		Riego de liga con emulsión asfáltica CRR-1				m2	695,011.00	-3,960.00	691,051.00
KM INICIAL	KM FINAL	CARRIL	LONGITUD (m)	ANCHO (m)	ESPESOR (m)	AREA (m2)	FECHA	DESCRIPCIÓN	
K 03+930	K 03+940			11.48		114.80	Julio 2025 a Origen	Según cartera topografica -capa MDC 19	
K 03+940	K 03+950			11.48		114.80	Julio 2025 a Origen	Según cartera topografica -capa MDC 19	
K 03+950	K 03+960			11.48		114.80	Julio 2025 a Origen	Según cartera topografica -capa MDC 19	
K 03+960	K 03+970			11.48		114.80	Julio 2025 a Origen	Según cartera topografica -capa MDC 19	
K 03+970	K 03+980			11.48		114.80	Julio 2025 a Origen	Según cartera topografica -capa MDC 19	
K 03+980	K 03+990			11.48		114.80	Julio 2025 a Origen	Según cartera topografica -capa MDC 19	
K 03+990	K 04+000			11.48		114.80	Julio 2025 a Origen	Según cartera topografica -capa MDC 19	
K 04+000	K 04+010			11.48		114.80	Julio 2025 a Origen	Según cartera topografica -capa MDC 19	
K 04+010	K 04+020			11.48		114.80	Julio 2025 a Origen	Según cartera topografica -capa MDC 19	
K 04+020	K 04+030			11.48		114.80	Julio 2025 a Origen	Según cartera topografica -capa MDC 19	
K 04+030	K 04+040			11.48		114.80	Julio 2025 a Origen	Según cartera topografica -capa MDC 19	
K 04+040	K 04+050			11.48		114.80	Julio 2025 a Origen	Según cartera topografica -capa MDC 19	
K 04+050	K 04+060			11.48		114.80	Julio 2025 a Origen	Según cartera topografica -capa MDC 19	
K 04+060	K 04+070			11.48		114.80	Julio 2025 a Origen	Según cartera topografica -capa MDC 19	
K 04+070	K 04+080			11.48		114.80	Julio 2025 a Origen	Según cartera topografica -capa MDC 19	
K 04+080	K 04+090			11.48		114.80	Julio 2025 a Origen	Según cartera topografica -capa MDC 19	
K 04+090	K 04+100			11.48		114.80	Julio 2025 a Origen	Según cartera topografica -capa MDC 19	
K 04+100	K 04+110			11.48		114.80	Julio 2025 a Origen	Según cartera topografica -capa MDC 19	
K 04+110	K 04+120			11.48		114.80	Julio 2025 a Origen	Según cartera topografica -capa MDC 19	
K 04+120	K 04+130			11.48		114.80	Julio 2025 a Origen	Según cartera topografica -capa MDC 19	
K 04+130	K 04+140			11.48		114.80	Julio 2025 a Origen	Según cartera topografica -capa MDC 19	
K 04+140	K 04+150			11.48		114.80	Julio 2025 a Origen	Según cartera topografica -capa MDC 19	
K 04+150	K 04+160			11.48		114.80	Julio 2025 a Origen	Según cartera topografica -capa MDC 19	
K 04+160	K 04+170			11.48		114.80	Julio 2025 a Origen	Según cartera topografica -capa MDC 19	
K 04+170	K 04+180			10.48		109.80	Julio 2025 a Origen	Según cartera topografica -capa MDC 19	
K 04+180	K 04+190			10.48		104.80	Julio 2025 a Origen	Según cartera topografica -capa MDC 19	
K 04+190	K 04+200			10.48		104.80	Julio 2025 a Origen	Según cartera topografica -capa MDC 19	
K 04+200	K 04+210			10.48		104.80	Julio 2025 a Origen	Según cartera topografica -capa MDC 19	
K 04+210	K 04+220			10.48		104.80	Julio 2025 a Origen	Según cartera topografica -capa MDC 19	
K 04+220	K 04+230			10.48		104.80	Julio 2025 a Origen	Según cartera topografica -capa MDC 19	
K 04+230	K 04+240			14.92		127.00	Julio 2025 a Origen	Según cartera topografica -capa MDC 19	
K 04+240	K 04+250			14.62		147.68	Julio 2025 a Origen	Según cartera topografica -capa MDC 19	
K 04+250	K 04+260			14.24		144.27	Julio 2025 a Origen	Según cartera topografica -capa MDC 19	
K 04+260	K 04+270			13.78		140.08	Julio 2025 a Origen	Según cartera topografica -capa MDC 19	
K 04+270	K 04+280			13.24		135.11	Julio 2025 a Origen	Según cartera topografica -capa MDC 19	
K 04+280	K 04+290			12.63		129.34	Julio 2025 a Origen	Según cartera topografica -capa MDC 19	
K 04+290	K 04+300			11.93		122.79	Julio 2025 a Origen	Según cartera topografica -capa MDC 19	
K 04+300	K 04+310			11.48		117.06	Julio 2025 a Origen	Según cartera topografica -capa MDC 19	
K 04+310	K 04+320			11.48		114.80	Julio 2025 a Origen	Según cartera topografica -capa MDC 19	
K 04+320	K 04+330			11.48		114.80	Julio 2025 a Origen	Según cartera topografica -capa MDC 19	
K 04+330	K 04+340			11.48		114.80	Julio 2025 a Origen	Según cartera topografica -capa MDC 19	
K 04+340	K 04+350			11.48		114.80	Julio 2025 a Origen	Según cartera topografica -capa MDC 19	
K 04+350	K 04+360			11.48		114.80	Julio 2025 a Origen	Según cartera topografica -capa MDC 19	
K 04+360	K 04+370			11.48		114.80	Julio 2025 a Origen	Según cartera topografica -capa MDC 19	
K 04+370	K 04+380			11.48		114.80	Julio 2025 a Origen	Según cartera topografica -capa MDC 19	
K 04+380	K 04+390			11.48		114.80	Julio 2025 a Origen	Según cartera topografica -capa MDC 19	
K 04+390	K 04+400			11.48		114.80	Julio 2025 a Origen	Según cartera topografica -capa MDC 19	
K 04+400	K 04+410			11.48		114.80	Julio 2025 a Origen	Según cartera topografica -capa MDC 19	
K 04+410	K 04+420			11.48		114.80	Julio 2025 a Origen	Según cartera topografica -capa MDC 19	
K 04+420	K 04+430			11.48		114.80	Julio 2025 a Origen	Según cartera topografica -capa MDC 19	
K 04+430	K 04+440			11.52		115.01	Julio 2025 a Origen	Según cartera topografica -capa MDC 19	
K 04+440	K 04+450			11.77		116.44	Julio 2025 a Origen	Según cartera topografica -capa MDC 19	
K 04+450	K 04+460			12.09		119.30	Julio 2025 a Origen	Según cartera topografica -capa MDC 19	
K 04+460	K 04+470			12.50		122.95	Julio 2025 a Origen	Según cartera topografica -capa MDC 19	
K 04+470	K 04+480			12.98		127.39	Julio 2025 a Origen	Según cartera topografica -capa MDC 19	
K 04+480	K 04+490			13.54		132.62	Julio 2025 a Origen	Según cartera topografica -capa MDC 19	
K 04+490	K 04+500			14.19		138.65	Julio 2025 a Origen	Según cartera topografica -capa MDC 19	
K 04+500	K 04+510			14.91		145.47	Julio 2025 a Origen	Según cartera topografica -capa MDC 19	
K 04+510	K 04+520			15.13		150.19	Julio 2025 a Origen	Según cartera topografica -capa MDC 19	
K 04+520	K 04+530			15.13		151.30	Julio 2025 a Origen	Según cartera topografica -capa MDC 19	
K 04+530	K 04+540			15.13		151.30	Julio 2025 a Origen	Según cartera topografica -capa MDC 19	
K 04+540	K 04+550			15.13		151.30	Julio 2025 a Origen	Según cartera topografica -capa MDC 19	
K 04+550	K 04+560			15.13		151.30	Julio 2025 a Origen	Según cartera topografica -capa MDC 19	
K 04+560	K 04+570			15.13		151.30	Julio 2025 a Origen	Según cartera topografica -capa MDC 19	
K 04+570	K 04+580			15.13		151.30	Julio 2025 a Origen	Según cartera topografica -capa MDC 19	
K 04+580	K 04+590			15.13		151.30	Julio 2025 a Origen	Según cartera topografica -capa MDC 19	
K 04+590	K 04+600			15.13		151.30	Julio 2025 a Origen	Según cartera topografica -capa MDC 19	
K 04+600	K 04+610			15.13		151.30	Julio 2025 a Origen	Según cartera topografica -capa MDC 19	
K 04+610	K 04+620			15.13		151.30	Julio 2025 a Origen	Según cartera topografica -capa MDC 19	
K 04+620	K 04+630			15.13		151.30	Julio 2025 a Origen	Según cartera topografica -capa MDC 19	
K 04+630	K 04+640			15.13		151.30	Julio 2025 a Origen	Según cartera topografica -capa MDC 19	
K 04+640	K 04+650			15.13		151.30	Julio 2025 a Origen	Según cartera topografica -capa MDC 19	
K 04+650	K 04+660			15.13		151.30	Julio 2025 a Origen	Según cartera topografica -capa MDC 19	
K 04+660	K 04+670			15.13		151.30	Julio 2025 a Origen	Según cartera topografica -capa MDC 19	
K 04+670	K 04+680			15.13		151.30	Julio 2025 a Origen	Según cartera topografica -capa MDC 19	
K 04+680	K 04+690			15.13		151.30	Julio 2025 a Origen	Según cartera topografica -capa MDC 19	
K 04+690	K 04+700			15.35		152.41	Julio 2025 a Origen	Según cartera topografica -capa MDC 19	
K 04+700	K 04+710			15.87		156.10	Julio 2025 a Origen	Según cartera topografica -capa MDC 19	
K 04+710	K 04+720			16.39		161.27	Julio 2025 a Origen	Según cartera topografica -capa MDC 19	
K 04+720	K 04+730			17.22		168.00	Julio 2025 a Origen	Según cartera topografica -capa MDC 19	
K 04+730	K 04+740			19.92		185.68	Julio 2025 a Origen	Según cartera topografica -capa MDC 19	
K 04+740	K 04+750			11.48		157.01	Julio 2025 a Origen	Según cartera topografica -capa MDC 19	
K 04+750	K 04+760			11.48		114.80	Julio 2025 a Origen	Según cartera topografica -capa MDC 19	
K 04+760	K 04+770			13.24		123.59	Julio 2025 a Origen	Según cartera topografica -capa MDC 19	
K 04+770	K 04+780			18.06		156.46	Julio 2025 a Origen	Según cartera topografica -capa MDC 19	
K 04+780	K 04+790			15.43		167.44	Julio 2025 a Origen	Según cartera topografica -capa MDC 19	
K 04+790	K 04+800			15.13		152.82	Julio 2025 a Origen	Según cartera topografica -capa MDC 19	
K 04+800	K 04+810			15.13		151.30	Julio 2025 a Origen	Según cartera topografica -capa MDC 19	
K 04+810	K 04+820			15.13		151.30	Julio 2025 a Origen	Según cartera topografica -capa MDC 19	
K 04+820	K 04+830			14.77		149.50	Julio 2025 a Origen	Según cartera topografica -capa MDC 19	
K 04+830	K 04+840			14.28		145.27	Julio 2025 a Origen	Según cartera topografica -capa MDC 19	
K 04+840	K 04+850			13.80		140.40	Julio 2025 a Origen	Según cartera topografica -capa MDC 19	
K 04+850	K 04+860			13.31		135.54	Julio 2025 a Origen	Según cartera topografica -capa MDC 19	
K 04+860	K 04+870			12.82		130.67	Julio 2025 a Origen	Según cartera topografica -capa MDC 19	
K 04+870	K 04+880			12.34		125.80	Julio 2025 a Origen	Según cartera topografica -capa MDC 19	
K 04+890	K 04+880			11.85		120.94	Julio 2025 a Origen	Según cartera topografica -capa MDC 19	
K 04+900	K 04+890			11.48		116.65	Julio 2025 a Origen	Según cartera topografica -capa MDC 19	
K 04+910	K 04+900			11.48		114.80	Julio 2025 a Origen	Según cartera topografica -capa MDC 19	
K 04+920	K 04+910			11.48		114.80	Julio 2025 a Origen	Según cartera topografica -capa MDC 19	
K 04+930	K 04+920			11.48		114.80	Julio 2025 a Origen	Según cartera topografica -capa MDC 19	
K 04+940	K 04+930			11.48		114.80	Julio 2025 a Origen	Según cartera topografica -capa MDC 19	
K 04+950	K 04+940			11.48		114.80	Julio 2025 a Origen	Según cartera topografica -capa MDC 19	
K 04+960	K 04+950			11.48		114.80	Julio 2025 a Origen	Según cartera topografica -capa MDC 19	
K 04+970	K 04+960			11.48		114.80	Julio 2025 a Origen	Según cartera topografica -capa MDC 19	
K 04+980	K 04+970			11.48		114.80	Julio 2025 a Origen	Según cartera topografica -capa MDC 19	
K 04+990	K 04+980			11.48		114.80	Julio 2025 a Origen	Según cartera topografica -capa MDC 19	
K 05+000	K 04+990			11.48		114.80	Julio 2025 a Origen	Según cartera topografica -capa MDC 19	
K 05+010	K 05+000			11.72		116.02	Julio 2025 a Origen	Según cartera topografica -capa MDC 19	
K 05+020	K 05+010			12.21		119.68	Julio 2025 a Origen	Según cartera topografica -capa MDC 19	
K 05+030	K 05+020			12.70		124.55	Julio 2025 a Origen	Según cartera topografica -capa MDC 19	
K 05+040	K 05+030			13.18		129.41	Julio 2025 a Origen	Según cartera topografica -capa MDC 19	

ITEM		DESCRIPCIÓN				UNIDAD	CANTIDAD ANTERIOR	EN ESTA ACTA	CANTIDAD ACUMULADA
421-13		Riego de liga con emulsión asfáltica CRR-1				m2	695,011.00	-3,960.00	691,051.00
KM INICIAL	KM FINAL	CARRIL	LONGITUD (m)	ANCHO (m)	ESPESOR (m)	AREA (m2)	FECHA	DESCRIPCIÓN	
K 05+050	K 05+040			13.67		134.28	Julio 2025 a Origen	Según cartera topografica -capa MDC 19	
K 05+060	K 05+050			14.16		139.15	Julio 2025 a Origen	Según cartera topografica -capa MDC 19	
K 05+070	K 05+060			14.64		144.01	Julio 2025 a Origen	Según cartera topografica -capa MDC 19	
K 05+080	K 05+070			15.13		148.87	Julio 2025 a Origen	Según cartera topografica -capa MDC 19	
K 05+090	K 05+080			15.13		151.30	Julio 2025 a Origen	Según cartera topografica -capa MDC 19	
K 05+100	K 05+090			15.13		151.30	Julio 2025 a Origen	Según cartera topografica -capa MDC 19	
K 05+110	K 05+100			15.13		151.30	Julio 2025 a Origen	Según cartera topografica -capa MDC 19	
K 05+120	K 05+110			15.13		151.30	Julio 2025 a Origen	Según cartera topografica -capa MDC 19	
K 05+130	K 05+120			15.13		151.30	Julio 2025 a Origen	Según cartera topografica -capa MDC 19	
K 05+140	K 05+130			15.13		151.30	Julio 2025 a Origen	Según cartera topografica -capa MDC 19	
K 05+150	K 05+140			15.13		151.30	Julio 2025 a Origen	Según cartera topografica -capa MDC 19	
K 05+160	K 05+150			15.13		151.30	Julio 2025 a Origen	Según cartera topografica -capa MDC 19	
K 05+170	K 05+160			15.13		151.30	Julio 2025 a Origen	Según cartera topografica -capa MDC 19	
K 05+180	K 05+170			15.13		151.30	Julio 2025 a Origen	Según cartera topografica -capa MDC 19	
K 05+190	K 05+180			15.13		151.30	Julio 2025 a Origen	Según cartera topografica -capa MDC 19	
K 05+200	K 05+190			15.13		151.30	Julio 2025 a Origen	Según cartera topografica -capa MDC 19	
K 05+210	K 05+200			15.13		151.30	Julio 2025 a Origen	Según cartera topografica -capa MDC 19	
K 05+220	K 05+210			15.13		151.30	Julio 2025 a Origen	Según cartera topografica -capa MDC 19	
K 05+230	K 05+220			15.13		151.30	Julio 2025 a Origen	Según cartera topografica -capa MDC 19	
K 05+240	K 05+230			15.14		151.33	Julio 2025 a Origen	Según cartera topografica -capa MDC 19	
K 05+250	K 05+240			15.32		152.26	Julio 2025 a Origen	Según cartera topografica -capa MDC 19	
K 05+260	K 05+250			15.72		155.19	Julio 2025 a Origen	Según cartera topografica -capa MDC 19	
K 05+270	K 05+260			10.48		131.01	Julio 2025 a Origen	Según cartera topografica -capa MDC 19	
K 05+280	K 05+270			10.48		104.80	Julio 2025 a Origen	Según cartera topografica -capa MDC 19	
K 05+290	K 05+280			10.48		104.80	Julio 2025 a Origen	Según cartera topografica -capa MDC 19	
K 05+300	K 05+290			10.48		104.80	Julio 2025 a Origen	Según cartera topografica -capa MDC 19	
K 05+310	K 05+300			10.48		104.80	Julio 2025 a Origen	Según cartera topografica -capa MDC 19	
K 05+320	K 05+310			10.48		104.80	Julio 2025 a Origen	Según cartera topografica -capa MDC 19	
K 05+330	K 05+320			11.48		109.80	Julio 2025 a Origen	Según cartera topografica -capa MDC 19	
K 05+340	K 05+330			11.48		114.80	Julio 2025 a Origen	Según cartera topografica -capa MDC 19	
K 05+350	K 05+340			11.48		114.80	Julio 2025 a Origen	Según cartera topografica -capa MDC 19	
K 05+360	K 05+350			11.48		114.80	Julio 2025 a Origen	Según cartera topografica -capa MDC 19	
K 05+370	K 05+360			11.48		114.80	Julio 2025 a Origen	Según cartera topografica -capa MDC 19	
K 05+380	K 05+370			11.48		114.80	Julio 2025 a Origen	Según cartera topografica -capa MDC 19	
K 05+390	K 05+380			11.48		114.80	Julio 2025 a Origen	Según cartera topografica -capa MDC 19	
K 05+400	K 05+390			11.48		114.80	Julio 2025 a Origen	Según cartera topografica -capa MDC 19	
K 05+410	K 05+400			11.48		114.80	Julio 2025 a Origen	Según cartera topografica -capa MDC 19	
K 05+420	K 05+410			11.48		114.80	Julio 2025 a Origen	Según cartera topografica -capa MDC 19	
K 05+430	K 05+420			11.48		114.80	Julio 2025 a Origen	Según cartera topografica -capa MDC 19	
K 05+440	K 05+430			11.48		114.80	Julio 2025 a Origen	Según cartera topografica -capa MDC 19	
K 05+450	K 05+440			11.48		114.80	Julio 2025 a Origen	Según cartera topografica -capa MDC 19	
K 05+460	K 05+450			11.48		114.80	Julio 2025 a Origen	Según cartera topografica -capa MDC 19	
K 05+470	K 05+460			11.48		114.80	Julio 2025 a Origen	Según cartera topografica -capa MDC 19	
K 05+480	K 05+470			11.48		114.80	Julio 2025 a Origen	Según cartera topografica -capa MDC 19	
K 05+490	K 05+480			11.48		114.80	Julio 2025 a Origen	Según cartera topografica -capa MDC 19	
K 05+500	K 05+490			11.48		114.80	Julio 2025 a Origen	Según cartera topografica -capa MDC 19	
K 05+510	K 05+500			11.48		114.80	Julio 2025 a Origen	Según cartera topografica -capa MDC 19	
K 05+520	K 05+510			11.48		114.80	Julio 2025 a Origen	Según cartera topografica -capa MDC 19	
K 05+530	K 05+520			11.48		114.80	Julio 2025 a Origen	Según cartera topografica -capa MDC 19	
K 05+530	K 05+540			11.48		114.80	Julio 2025 a Origen	Según cartera topografica -capa MDC 19	
K 05+540	K 05+550			11.48		114.80	Julio 2025 a Origen	Según cartera topografica -capa MDC 19	
K 05+550	K 05+560			11.48		114.80	Julio 2025 a Origen	Según cartera topografica -capa MDC 19	
K 05+560	K 05+570			11.48		114.80	Julio 2025 a Origen	Según cartera topografica -capa MDC 19	
K 05+570	K 05+580			11.48		114.80	Julio 2025 a Origen	Según cartera topografica -capa MDC 19	
K 05+580	K 05+590			11.48		114.80	Julio 2025 a Origen	Según cartera topografica -capa MDC 19	
K 05+590	K 05+600			11.48		114.80	Julio 2025 a Origen	Según cartera topografica -capa MDC 19	
K 05+600	K 05+610			11.48		114.80	Julio 2025 a Origen	Según cartera topografica -capa MDC 19	
K 05+610	K 05+620			11.48		114.80	Julio 2025 a Origen	Según cartera topografica -capa MDC 19	
K 05+620	K 05+630			11.48		114.80	Julio 2025 a Origen	Según cartera topografica -capa MDC 19	
K 05+630	K 05+640			11.48		114.80	Julio 2025 a Origen	Según cartera topografica -capa MDC 19	
K 05+640	K 05+650			11.48		114.80	Julio 2025 a Origen	Según cartera topografica -capa MDC 19	
K 05+650	K 05+660			11.48		114.80	Julio 2025 a Origen	Según cartera topografica -capa MDC 19	
K 05+660	K 05+670			11.48		114.80	Julio 2025 a Origen	Según cartera topografica -capa MDC 19	
K 05+670	K 05+680			11.48		114.80	Julio 2025 a Origen	Según cartera topografica -capa MDC 19	
K 05+680	K 05+690			11.48		114.80	Julio 2025 a Origen	Según cartera topografica -capa MDC 19	
K 05+690	K 05+700			11.48		114.80	Julio 2025 a Origen	Según cartera topografica -capa MDC 19	
K 05+700	K 05+710			11.48		114.80	Julio 2025 a Origen	Según cartera topografica -capa MDC 19	
K 05+710	K 05+720			11.48		114.80	Julio 2025 a Origen	Según cartera topografica -capa MDC 19	
K 05+720	K 05+730			11.48		114.80	Julio 2025 a Origen	Según cartera topografica -capa MDC 19	
K 05+730	K 05+740			11.48		114.80	Julio 2025 a Origen	Según cartera topografica -capa MDC 19	
K 05+740	K 05+750			11.48		114.80	Julio 2025 a Origen	Según cartera topografica -capa MDC 19	
K 05+750	K 05+760			11.48		114.80	Julio 2025 a Origen	Según cartera topografica -capa MDC 19	
K 05+760	K 05+770			11.48		114.80	Julio 2025 a Origen	Según cartera topografica -capa MDC 19	
K 05+770	K 05+780			11.48		114.80	Julio 2025 a Origen	Según cartera topografica -capa MDC 19	
K 05+780	K 05+790			11.48		114.80	Julio 2025 a Origen	Según cartera topografica -capa MDC 19	
K 05+790	K 05+800			11.48		114.80	Julio 2025 a Origen	Según cartera topografica -capa MDC 19	
K 05+800	K 05+810			11.48		114.80	Julio 2025 a Origen	Según cartera topografica -capa MDC 19	
K 05+810	K 05+820			11.48		114.80	Julio 2025 a Origen	Según cartera topografica -capa MDC 19	
K 05+820	K 05+830			11.48		114.80	Julio 2025 a Origen	Según cartera topografica -capa MDC 19	
K 05+830	K 05+840			11.48		114.80	Julio 2025 a Origen	Según cartera topografica -capa MDC 19	
K 05+840	K 05+850			11.48		114.80	Julio 2025 a Origen	Según cartera topografica -capa MDC 19	
K 05+850	K 05+860			11.48		114.80	Julio 2025 a Origen	Según cartera topografica -capa MDC 19	
K 05+860	K 05+870			11.48		114.80	Julio 2025 a Origen	Según cartera topografica -capa MDC 19	
K 05+870	K 05+880			11.48		114.80	Julio 2025 a Origen	Según cartera topografica -capa MDC 19	
K 05+880	K 05+890			11.48		114.80	Julio 2025 a Origen	Según cartera topografica -capa MDC 19	
K 05+890	K 05+900			11.48		114.80	Julio 2025 a Origen	Según cartera topografica -capa MDC 19	
K 05+900	K 05+910			11.48		114.80	Julio 2025 a Origen	Según cartera topografica -capa MDC 19	
K 05+910	K 05+920			11.48		114.80	Julio 2025 a Origen	Según cartera topografica -capa MDC 19	
K 05+920	K 05+930			11.48		114.80	Julio 2025 a Origen	Según cartera topografica -capa MDC 19	
K 05+930	K 05+940			11.48		114.80	Julio 2025 a Origen	Según cartera topografica -capa MDC 19	
K 05+940	K 05+950			11.48		114.80	Julio 2025 a Origen	Según cartera topografica -capa MDC 19	
K 05+950	K 05+960			11.48		114.80	Julio 2025 a Origen	Según cartera topografica -capa MDC 19	
K 05+960	K 05+970			11.48		114.80	Julio 2025 a Origen	Según cartera topografica -capa MDC 19	
K 05+970	K 05+980			11.48		114.80	Julio 2025 a Origen	Según cartera topografica -capa MDC 19	
K 05+980	K 05+990			11.48		114.80	Julio 2025 a Origen	Según cartera topografica -capa MDC 19	
K 05+990	K 06+000			11.48		114.80	Julio 2025 a Origen	Según cartera topografica -capa MDC 19	
K 06+000	K 06+010			11.48		114.80	Julio 2025 a Origen	Según cartera topografica -capa MDC 19	
K 06+010	K 06+020			11.48		114.80	Julio 2025 a Origen	Según cartera topografica -capa MDC 19	
K 06+020	K 06+030			11.48		114.80	Julio 2025 a Origen	Según cartera topografica -capa MDC 19	
K 06+030	K 06+040			11.48		114.80	Julio 2025 a Origen	Según cartera topografica -capa MDC 19	
K 06+040	K 06+050			11.48		114.80	Julio 2025 a Origen	Según cartera topografica -capa MDC 19	
K 06+050	K 06+060			11.48		114.80	Julio 2025 a Origen	Según cartera topografica -capa MDC 19	
K 06+060	K 06+070			11.48		114.80	Julio 2025 a Origen	Según cartera topografica -capa MDC 19	
K 06+070	K 06+080			11.48		114.80	Julio 2025 a Origen	Según cartera topografica -capa MDC 19	
K 06+080	K 06+090			11.48		114.80	Julio 2025 a Origen	Según cartera topografica -capa MDC 19	
K 06+090	K 06+100			11.48		114.80	Julio 2025 a Origen	Según cartera topografica -capa MDC 19	
K 06+100	K 06+110			11.48		114.80	Julio 2025 a Origen	Según cartera topografica -capa MDC 19	
K 06+110	K 06+120			11.48		114.80	Julio 2025 a Origen	Según cartera topografica -capa MDC 19	
K 06+120	K 06+130			11.48		114.80	Julio 2025 a Origen	Según cartera topografica -capa MDC 19	
K 06+130	K 06+140			11.48		114.80	Julio 2025 a Origen	Según cartera topografica -capa MDC 19	
K 06+140	K 06+150			11.48		114.80	Julio 2025 a Origen	Según cartera topografica -capa MDC 19	

ITEM		DESCRIPCIÓN				UNIDAD	CANTIDAD ANTERIOR	EN ESTA ACTA	CANTIDAD ACUMULADA
421-13		Riego de liga con emulsión asfáltica CRR-1				m2	695,011.00	-3,960.00	691,051.00
KM INICIAL	KM FINAL	CARRIL	LONGITUD (m)	ANCHO (m)	ESPESOR (m)	AREA (m2)	FECHA	DESCRIPCIÓN	
K 06+150	K 06+160			11.48		114.80	Julio 2025 a Origen	Según cartera topografica -capa MDC 19	
K 06+160	K 06+170			11.48		114.80	Julio 2025 a Origen	Según cartera topografica -capa MDC 19	
K 06+170	K 06+180			11.48		114.80	Julio 2025 a Origen	Según cartera topografica -capa MDC 19	
K 06+180	K 06+190			11.48		114.80	Julio 2025 a Origen	Según cartera topografica -capa MDC 19	
K 06+190	K 06+200			11.48		114.80	Julio 2025 a Origen	Según cartera topografica -capa MDC 19	
K 06+200	K 06+210			11.48		114.80	Julio 2025 a Origen	Según cartera topografica -capa MDC 19	
K 06+210	K 06+220			11.48		114.80	Julio 2025 a Origen	Según cartera topografica -capa MDC 19	
K 06+220	K 06+230			11.48		114.80	Julio 2025 a Origen	Según cartera topografica -capa MDC 19	
K 06+230	K 06+240			11.48		114.80	Julio 2025 a Origen	Según cartera topografica -capa MDC 19	
K 06+240	K 06+250			11.48		114.80	Julio 2025 a Origen	Según cartera topografica -capa MDC 19	
K 06+250	K 06+260			11.48		114.80	Julio 2025 a Origen	Según cartera topografica -capa MDC 19	
K 06+260	K 06+270			11.48		114.80	Julio 2025 a Origen	Según cartera topografica -capa MDC 19	
K 06+270	K 06+280			11.48		114.80	Julio 2025 a Origen	Según cartera topografica -capa MDC 19	
K 06+280	K 06+290			11.48		114.80	Julio 2025 a Origen	Según cartera topografica -capa MDC 19	
K 06+290	K 06+300			11.48		114.80	Julio 2025 a Origen	Según cartera topografica -capa MDC 19	
K 06+300	K 06+310			11.48		114.80	Julio 2025 a Origen	Según cartera topografica -capa MDC 19	
K 06+310	K 06+320			11.48		114.80	Julio 2025 a Origen	Según cartera topografica -capa MDC 19	
K 06+320	K 06+330			11.48		114.80	Julio 2025 a Origen	Según cartera topografica -capa MDC 19	
K 06+330	K 06+340			11.48		114.80	Julio 2025 a Origen	Según cartera topografica -capa MDC 19	
K 06+340	K 06+350			11.48		114.80	Julio 2025 a Origen	Según cartera topografica -capa MDC 19	
K 06+350	K 06+360			11.48		114.80	Julio 2025 a Origen	Según cartera topografica -capa MDC 19	
K 06+360	K 06+370			11.61		115.45	Julio 2025 a Origen	Según cartera topografica -capa MDC 19	
K 06+370	K 06+380			11.92		117.63	Julio 2025 a Origen	Según cartera topografica -capa MDC 19	
K 06+380	K 06+390			12.37		121.44	Julio 2025 a Origen	Según cartera topografica -capa MDC 19	
K 06+390	K 06+400			12.95		126.60	Julio 2025 a Origen	Según cartera topografica -capa MDC 19	
K 06+400	K 06+410			13.62		132.84	Julio 2025 a Origen	Según cartera topografica -capa MDC 19	
K 06+410	K 06+420			14.36		139.88	Julio 2025 a Origen	Según cartera topografica -capa MDC 19	
K 06+420	K 06+430			15.13		147.44	Julio 2025 a Origen	Según cartera topografica -capa MDC 19	
K 06+430	K 06+440			15.13		151.30	Julio 2025 a Origen	Según cartera topografica -capa MDC 19	
K 06+440	K 06+450			15.13		151.30	Julio 2025 a Origen	Según cartera topografica -capa MDC 19	
K 06+450	K 06+460			15.13		151.30	Julio 2025 a Origen	Según cartera topografica -capa MDC 19	
K 06+460	K 06+470			15.13		151.30	Julio 2025 a Origen	Según cartera topografica -capa MDC 19	
K 06+470	K 06+480			15.13		151.30	Julio 2025 a Origen	Según cartera topografica -capa MDC 19	
K 06+480	K 06+490			15.13		151.30	Julio 2025 a Origen	Según cartera topografica -capa MDC 19	
K 06+490	K 06+500			15.13		151.30	Julio 2025 a Origen	Según cartera topografica -capa MDC 19	
K 06+500	K 06+510			15.13		151.30	Julio 2025 a Origen	Según cartera topografica -capa MDC 19	
K 06+510	K 06+520			15.13		151.30	Julio 2025 a Origen	Según cartera topografica -capa MDC 19	
K 06+520	K 06+530			15.13		151.30	Julio 2025 a Origen	Según cartera topografica -capa MDC 19	
K 06+530	K 06+540			15.13		151.30	Julio 2025 a Origen	Según cartera topografica -capa MDC 19	
K 06+540	K 06+550			15.09		151.11	Julio 2025 a Origen	Según cartera topografica -capa MDC 19	
K 06+550	K 06+560			15.08		150.86	Julio 2025 a Origen	Según cartera topografica -capa MDC 19	
K 06+560	K 06+570			14.70		148.89	Julio 2025 a Origen	Según cartera topografica -capa MDC 19	
K 06+570	K 06+580			13.96		143.29	Julio 2025 a Origen	Según cartera topografica -capa MDC 19	
K 06+580	K 06+590			12.92		134.40	Julio 2025 a Origen	Según cartera topografica -capa MDC 19	
K 06+590	K 06+600			11.94		124.29	Julio 2025 a Origen	Según cartera topografica -capa MDC 19	
K 06+600	K 06+610			11.12		115.30	Julio 2025 a Origen	Según cartera topografica -capa MDC 19	
K 06+610	K 06+620			10.77		54.72	Julio 2025 a Origen	Según cartera topografica -capa MDC 19	
K 00+000	K 00+010			15.30		154.74	Julio 2025 a Origen	Según cartera topografica - capa MDC 19 conectante 90 Grados	
K 00+010	K 00+020			14.83		148.99	Julio 2025 a Origen	Según cartera topografica - capa MDC 19 conectante 90 Grados	
K 00+020	K 00+030			14.02		142.62	Julio 2025 a Origen	Según cartera topografica - capa MDC 19 conectante 90 Grados	
K 00+030	K 00+040			13.21		134.51	Julio 2025 a Origen	Según cartera topografica - capa MDC 19 conectante 90 Grados	
K 00+040	K 00+050			12.18		125.29	Julio 2025 a Origen	Según cartera topografica - capa MDC 19 conectante 90 Grados	
K 00+050	K 00+060			11.09		114.69	Julio 2025 a Origen	Según cartera topografica - capa MDC 19 conectante 90 Grados	
K 00+060	K 00+070			10.76		107.59	Julio 2025 a Origen	Según cartera topografica - capa MDC 19 conectante 90 Grados	
K 00+070	K 00+080			10.65		105.36	Julio 2025 a Origen	Según cartera topografica - capa MDC 19 conectante 90 Grados	
K 00+080	K 00+090			10.65		104.80	Julio 2025 a Origen	Según cartera topografica - capa MDC 19 conectante 90 Grados	
K 00+090	K 00+100			10.65		104.80	Julio 2025 a Origen	Según cartera topografica - capa MDC 19 conectante 90 Grados	
K 00+100	K 00+110			10.65		104.80	Julio 2025 a Origen	Según cartera topografica - capa MDC 19 conectante 90 Grados	
K 00+110	K 00+120			10.65		104.80	Julio 2025 a Origen	Según cartera topografica - capa MDC 19 conectante 90 Grados	
K 00+120	K 00+130			10.65		104.80	Julio 2025 a Origen	Según cartera topografica - capa MDC 19 conectante 90 Grados	
K 00+130	K 00+140			10.65		104.80	Julio 2025 a Origen	Según cartera topografica - capa MDC 19 conectante 90 Grados	
K 00+140	K 00+150			10.65		104.80	Julio 2025 a Origen	Según cartera topografica - capa MDC 19 conectante 90 Grados	
K 00+150	K 00+160			10.65		104.80	Julio 2025 a Origen	Según cartera topografica - capa MDC 19 conectante 90 Grados	
K 00+160	K 00+170			10.65		104.80	Julio 2025 a Origen	Según cartera topografica - capa MDC 19 conectante 90 Grados	
K 00+170	K 00+180			10.65		104.80	Julio 2025 a Origen	Según cartera topografica - capa MDC 19 conectante 90 Grados	
K 00+180	K 00+190			10.65		104.80	Julio 2025 a Origen	Según cartera topografica - capa MDC 19 conectante 90 Grados	
K 00+190	K 00+200			10.65		104.80	Julio 2025 a Origen	Según cartera topografica - capa MDC 19 conectante 90 Grados	
K 00+200	K 00+210			10.65		104.80	Julio 2025 a Origen	Según cartera topografica - capa MDC 19 conectante 90 Grados	
K 00+210	K 00+220			10.65		104.80	Julio 2025 a Origen	Según cartera topografica - capa MDC 19 conectante 90 Grados	
K 00+220	K 00+230			10.65		104.80	Julio 2025 a Origen	Según cartera topografica - capa MDC 19 conectante 90 Grados	
K 00+230	K 00+240			10.65		104.80	Julio 2025 a Origen	Según cartera topografica - capa MDC 19 conectante 90 Grados	
K 00+240	K 00+250			10.65		104.80	Julio 2025 a Origen	Según cartera topografica - capa MDC 19 conectante 90 Grados	
K 00+250	K 00+260			10.65		104.80	Julio 2025 a Origen	Según cartera topografica - capa MDC 19 conectante 90 Grados	
K 00+260	K 00+270			10.65		104.80	Julio 2025 a Origen	Según cartera topografica - capa MDC 19 conectante 90 Grados	
K 00+270	K 00+280			10.65		104.80	Julio 2025 a Origen	Según cartera topografica - capa MDC 19 conectante 90 Grados	
K 00+280	K 00+290			10.65		104.80	Julio 2025 a Origen	Según cartera topografica - capa MDC 19 conectante 90 Grados	
K 00+290	K 00+300			10.65		104.80	Julio 2025 a Origen	Según cartera topografica - capa MDC 19 conectante 90 Grados	
K 00+300	K 00+310			10.65		104.80	Julio 2025 a Origen	Según cartera topografica - capa MDC 19 conectante 90 Grados	
K 00+310	K 00+320			10.65		104.80	Julio 2025 a Origen	Según cartera topografica - capa MDC 19 conectante 90 Grados	
K 00+320	K 00+330			10.65		104.80	Julio 2025 a Origen	Según cartera topografica - capa MDC 19 conectante 90 Grados	
K 00+330	K 00+340			10.65		104.80	Julio 2025 a Origen	Según cartera topografica - capa MDC 19 conectante 90 Grados	
K 00+340	K 00+350			10.65		104.80	Julio 2025 a Origen	Según cartera topografica - capa MDC 19 conectante 90 Grados	
K 00+350	K 00+360			10.65		104.80	Julio 2025 a Origen	Según cartera topografica - capa MDC 19 conectante 90 Grados	
K 00+360	K 00+370			10.65		104.80	Julio 2025 a Origen	Según cartera topografica - capa MDC 19 conectante 90 Grados	
K 00+370	K 00+380			10.65		104.80	Julio 2025 a Origen	Según cartera topografica - capa MDC 19 conectante 90 Grados	
K 00+380	K 00+390			10.65		104.80	Julio 2025 a Origen	Según cartera topografica - capa MDC 19 conectante 90 Grados	
K 00+390	K 00+400			10.53		104.25	Julio 2025 a Origen	Según cartera topografica - capa MDC 19 conectante 90 Grados	
K 00+400	K 00+410			10.47		103.38	Julio 2025 a Origen	Según cartera topografica - capa MDC 19 conectante 90 Grados	
K 00+410	K 00+420			10.60		103.71	Julio 2025 a Origen	Según cartera topografica - capa MDC 19 conectante 90 Grados	
K 00+420	K 00+430			10.60		104.33	Julio 2025 a Origen	Según cartera topografica - capa MDC 19 conectante 90 Grados	
K 00+430	K 00+435			11.02		53.00	Julio 2025 a Origen	Según cartera topografica - capa MDC 19 conectante 90 Grados	
K 00+020	K 00+030			1.30		19.50	Julio 2025 a Origen	Según cartera topografica - capa MDC 19 retorno K5+300	
K 00+030	K 00+040			1.78		15.40	Julio 2025 a Origen	Según cartera topografica - capa MDC 19 retorno K5+300	
K 00+040	K 00+050			2.24		20.10	Julio 2025 a Origen	Según cartera topografica - capa MDC 19 retorno K5+300	
K 00+050	K 00+060			2.87		25.55	Julio 2025 a Origen	Según cartera topografica - capa MDC 19 retorno K5+300	
K 00+060	K 00+070			3.20		30.35	Julio 2025 a Origen	Según cartera topografica - capa MDC 19 retorno K5+300	
K 00+070	K 00+080			3.73		34.65	Julio 2025 a Origen	Según cartera topografica - capa MDC 19 retorno K5+300	
K 00+080	K 00+090			3.91		38.20	Julio 2025 a Origen	Según cartera topografica - capa MDC 19 retorno K5+300	
K 00+090	K 00+100			3.80		38.55	Julio 2025 a Origen	Según cartera topografica - capa MDC 19 retorno K5+300	
K 00+100	K 00+110			4.46		41.30	Julio 2025 a Origen	Según cartera topografica - capa MDC 19 retorno K5+300	
K 00+110	K 00+120			7.04		57.50	Julio 2025 a Origen	Según cartera topografica - capa MDC 19 retorno K5+300	
K 00+120	K 00+130			14.81		109.25	Julio 2025 a Origen	Según cartera topografica - capa MDC 19 retorno K5+300	
K 00+130	K 00+140			17.78		162.95	Julio 2025 a Origen	Según cartera topografica - capa MDC 19 retorno K5+300	
K 00+140	K 00+150			18.49		181.35	Julio 2025 a Origen	Según cartera topografica - capa MDC 19 retorno K5+300	
K 00+150	K 00+160			12.95		157.20	Julio 2025 a Origen	Según cartera topografica - capa MDC 19 retorno K5+300	
K 00+160	K 00+170			9.46		112.05	Julio 2025 a Origen	Según cartera topografica - capa MDC 19 retorno K5+300	
K 00+170	K 00+180			7.40		84.30	Julio 2025 a Origen	Según cartera topografica - capa MDC 19 retorno K5+300	
K 00+180	K 00+190			6.52		69.60	Julio 2025 a Origen	Según cartera topografica - capa MDC 19 retorno K5+300	
K 00+190	K 00+200			6.11		63.15	Julio 2025 a Origen	Según cartera topografica - capa MDC 19 retorno K5+300	

ITEM		DESCRIPCIÓN				UNIDAD	CANTIDAD ANTERIOR	EN ESTA ACTA	CANTIDAD ACUMULADA
421-13		Riego de liga con emulsión asfáltica CRR-1				m2	695,011.00	-3,960.00	691,051.00
KM INICIAL	KM FINAL	CARRIL	LONGITUD (m)	ANCHO (m)	ESPESOR (m)	AREA (m2)	FECHA	DESCRIPCIÓN	
K 00+200	K 00+210			5.80		59.55	Julio 2025 a Origen	Según cartera topografica - capa MDC 19 retorno K5+300	
K 00+210	K 00+216			5.80		34.80	Julio 2025 a Origen	Según cartera topografica - capa MDC 19 retorno K5+300	
K 00+000	K 00+010			4.65		46.25	Julio 2025 a Origen	Según cartera topografica - Retorno K4+200	
K 00+010	K 00+020			4.92		47.83	Julio 2025 a Origen	Según cartera topografica - Retorno K4+200	
K 00+020	K 00+030			5.63		52.75	Julio 2025 a Origen	Según cartera topografica - Retorno K4+200	
K 00+030	K 00+040			6.75		61.92	Julio 2025 a Origen	Según cartera topografica - Retorno K4+200	
K 00+040	K 00+050			13.58		101.67	Julio 2025 a Origen	Según cartera topografica - Retorno K4+200	
K 00+050	K 00+060			13.97		137.75	Julio 2025 a Origen	Según cartera topografica - Retorno K4+200	
K 00+060	K 00+070			15.57		147.67	Julio 2025 a Origen	Según cartera topografica - Retorno K4+200	
K 00+070	K 00+080			12.85		142.08	Julio 2025 a Origen	Según cartera topografica - Retorno K4+200	
K 00+080	K 00+090			9.00		109.25	Julio 2025 a Origen	Según cartera topografica - Retorno K4+200	
K 00+090	K 00+100			6.80		79.00	Julio 2025 a Origen	Según cartera topografica - Retorno K4+200	
K 00+100	K 00+110			6.48		66.42	Julio 2025 a Origen	Según cartera topografica - Retorno K4+200	
K 00+110	K 00+120			6.03		62.58	Julio 2025 a Origen	Según cartera topografica - Retorno K4+200	
K 00+120	K 00+130			5.63		58.33	Julio 2025 a Origen	Según cartera topografica - Retorno K4+200	
K 00+130	K 00+140			4.52		50.75	Julio 2025 a Origen	Según cartera topografica - Retorno K4+200	
K 00+140	K 00+150			4.82		46.67	Julio 2025 a Origen	Según cartera topografica - Retorno K4+200	
K 00+150	K 00+160			5.40		51.08	Julio 2025 a Origen	Según cartera topografica - Retorno K4+200	
K 00+160	K 00+170			5.38		53.92	Julio 2025 a Origen	Según cartera topografica - Retorno K4+200	
K 00+170	K 00+180			5.40		53.92	Julio 2025 a Origen	Según cartera topografica - Retorno K4+200	
K 00+180	K 00+190			5.38		53.92	Julio 2025 a Origen	Según cartera topografica - Retorno K4+200	
K 00+190	K 00+200			5.50		54.42	Julio 2025 a Origen	Según cartera topografica - Retorno K4+200	
K 00+200	K 00+210			5.37		54.33	Julio 2025 a Origen	Según cartera topografica - Retorno K4+200	
K 00+210	K 00+220			5.35		53.58	Julio 2025 a Origen	Según cartera topografica - Retorno K4+200	
K 00+220	K 00+230			5.33		53.42	Julio 2025 a Origen	Según cartera topografica - Retorno K4+200	
K 00+230	K 00+240			5.25		52.92	Julio 2025 a Origen	Según cartera topografica - Retorno K4+200	
K 00+240	K 00+250			5.33		52.92	Julio 2025 a Origen	Según cartera topografica - Retorno K4+200	
K 00+250	K 00+260			5.30		53.17	Julio 2025 a Origen	Según cartera topografica - Retorno K4+200	
K 00+260	K 00+270			5.27		52.83	Julio 2025 a Origen	Según cartera topografica - Retorno K4+200	
K 00+270	K 00+280			4.97		51.17	Julio 2025 a Origen	Según cartera topografica - Retorno K4+200	
K 00+280	K 00+290			4.43		47.00	Julio 2025 a Origen	Según cartera topografica - Retorno K4+200	
K 00+290	K 00+300			3.92		41.75	Julio 2025 a Origen	Según cartera topografica - Retorno K4+200	
K 00+300	K 00+310			3.40		36.58	Julio 2025 a Origen	Según cartera topografica - Retorno K4+200	
K 00+310	K 00+320			2.87		31.33	Julio 2025 a Origen	Según cartera topografica - Retorno K4+200	
K 00+320	K 00+330			2.42		26.42	Julio 2025 a Origen	Según cartera topografica - Retorno K4+200	
K 00+330	K 00+340			1.83		21.25	Julio 2025 a Origen	Según cartera topografica - Retorno K4+200	
K 00+020	K 00+030			12.21		61.05	Julio 2025 a Origen	Según cartera topografica - capa MDC 19 Acceso Norte Calle 8	
K 00+030	K 00+040			11.43		118.20	Julio 2025 a Origen	Según cartera topografica - capa MDC 19 Acceso Norte Calle 8	
K 00+040	K 00+050			10.48		109.55	Julio 2025 a Origen	Según cartera topografica - capa MDC 19 Acceso Norte Calle 8	
K 00+050	K 00+060			10.48		104.80	Julio 2025 a Origen	Según cartera topografica - capa MDC 19 Acceso Norte Calle 8	
K 00+060	K 00+070			10.48		104.80	Julio 2025 a Origen	Según cartera topografica - capa MDC 19 Acceso Norte Calle 8	
K 00+070	K 00+080			10.48		104.80	Julio 2025 a Origen	Según cartera topografica - capa MDC 19 Acceso Norte Calle 8	
K 00+080	K 00+090			10.48		104.80	Julio 2025 a Origen	Según cartera topografica - capa MDC 19 Acceso Norte Calle 8	
K 00+090	K 00+100			10.48		104.80	Julio 2025 a Origen	Según cartera topografica - capa MDC 19 Acceso Norte Calle 8	
K 00+100	K 00+110			10.48		104.80	Julio 2025 a Origen	Según cartera topografica - capa MDC 19 Acceso Norte Calle 8	
K 00+110	K 00+120			10.48		104.80	Julio 2025 a Origen	Según cartera topografica - capa MDC 19 Acceso Norte Calle 8	
K 00+120	K 00+130			10.48		104.80	Julio 2025 a Origen	Según cartera topografica - capa MDC 19 Acceso Norte Calle 8	
K 00+130	K 00+140			10.48		104.80	Julio 2025 a Origen	Según cartera topografica - capa MDC 19 Acceso Norte Calle 8	
K 00+140	K 00+150			10.48		104.80	Julio 2025 a Origen	Según cartera topografica - capa MDC 19 Acceso Norte Calle 8	
K 00+150	K 00+160			10.48		104.80	Julio 2025 a Origen	Según cartera topografica - capa MDC 19 Acceso Norte Calle 8	
K 00+160	K 00+170			10.48		104.80	Julio 2025 a Origen	Según cartera topografica - capa MDC 19 Acceso Norte Calle 8	
K 00+170	K 00+180			10.48		104.80	Julio 2025 a Origen	Según cartera topografica - capa MDC 19 Acceso Norte Calle 8	
K 00+180	K 00+190			10.48		104.80	Julio 2025 a Origen	Según cartera topografica - capa MDC 19 Acceso Norte Calle 8	
K 00+190	K 00+200			10.48		104.80	Julio 2025 a Origen	Según cartera topografica - capa MDC 19 Acceso Norte Calle 8	
K 00+200	K 00+210			10.48		104.80	Julio 2025 a Origen	Según cartera topografica - capa MDC 19 Acceso Norte Calle 8	
K 00+210	K 00+220			10.48		104.80	Julio 2025 a Origen	Según cartera topografica - capa MDC 19 Acceso Norte Calle 8	
K 00+220	K 00+230			10.48		104.80	Julio 2025 a Origen	Según cartera topografica - capa MDC 19 Acceso Norte Calle 8	
K 00+230	K 00+240			10.48		104.80	Julio 2025 a Origen	Según cartera topografica - capa MDC 19 Acceso Norte Calle 8	
K 00+240	K 00+250			10.48		104.80	Julio 2025 a Origen	Según cartera topografica - capa MDC 19 Acceso Norte Calle 8	
K 00+250	K 00+260			10.48		104.80	Julio 2025 a Origen	Según cartera topografica - capa MDC 19 Acceso Norte Calle 8	
K 00+260	K 00+270			10.48		104.80	Julio 2025 a Origen	Según cartera topografica - capa MDC 19 Acceso Norte Calle 8	
K 00+270	K 00+280			10.48		104.80	Julio 2025 a Origen	Según cartera topografica - capa MDC 19 Acceso Norte Calle 8	
K 00+280	K 00+290			10.48		104.80	Julio 2025 a Origen	Según cartera topografica - capa MDC 19 Acceso Norte Calle 8	
K 00+290	K 00+300			10.48		104.80	Julio 2025 a Origen	Según cartera topografica - capa MDC 19 Acceso Norte Calle 8	
K 00+300	K 00+310			10.48		104.80	Julio 2025 a Origen	Según cartera topografica - capa MDC 19 Acceso Norte Calle 8	
K 00+310	K 00+320			10.48		104.80	Julio 2025 a Origen	Según cartera topografica - capa MDC 19 Acceso Norte Calle 8	
K 00+320	K 00+330			10.49		104.84	Julio 2025 a Origen	Según cartera topografica - capa MDC 19 Acceso Norte Calle 8	
K 00+330	K 00+340			10.49		104.88	Julio 2025 a Origen	Según cartera topografica - capa MDC 19 Acceso Norte Calle 8	
K 00+340	K 00+350			10.49		104.88	Julio 2025 a Origen	Según cartera topografica - capa MDC 19 Acceso Norte Calle 8	
K 00+350	K 00+360			10.49		104.88	Julio 2025 a Origen	Según cartera topografica - capa MDC 19 Acceso Norte Calle 8	
K 00+360	K 00+370			10.49		104.88	Julio 2025 a Origen	Según cartera topografica - capa MDC 19 Acceso Norte Calle 8	
K 00+370	K 00+380			10.49		104.88	Julio 2025 a Origen	Según cartera topografica - capa MDC 19 Acceso Norte Calle 8	
K 00+380	K 00+390			10.49		104.88	Julio 2025 a Origen	Según cartera topografica - capa MDC 19 Acceso Norte Calle 8	
K 00+390	K 00+400			10.49		104.88	Julio 2025 a Origen	Según cartera topografica - capa MDC 19 Acceso Norte Calle 8	
K 00+400	K 00+410			10.49		104.88	Julio 2025 a Origen	Según cartera topografica - capa MDC 19 Acceso Norte Calle 8	
K 00+410	K 00+420			10.49		104.88	Julio 2025 a Origen	Según cartera topografica - capa MDC 19 Acceso Norte Calle 8	
K 00+420	K 00+430			10.49		104.88	Julio 2025 a Origen	Según cartera topografica - capa MDC 19 Acceso Norte Calle 8	
K 00+430	K 00+440			10.49		104.88	Julio 2025 a Origen	Según cartera topografica - capa MDC 19 Acceso Norte Calle 8	
K 00+440	K 00+450			10.67		105.77	Julio 2025 a Origen	Según cartera topografica - capa MDC 19 Acceso Norte Calle 8	
K 00+450	K 00+460			10.95		108.10	Julio 2025 a Origen	Según cartera topografica - capa MDC 19 Acceso Norte Calle 8	
K 00+460	K 00+470			11.19		110.71	Julio 2025 a Origen	Según cartera topografica - capa MDC 19 Acceso Norte Calle 8	
K 00+470	K 00+480			11.19		111.88	Julio 2025 a Origen	Según cartera topografica - capa MDC 19 Acceso Norte Calle 8	
K 00+480	K 00+485			11.12		55.76	Julio 2025 a Origen	Según cartera topografica - capa MDC 19 Acceso Norte Calle 8	
K 00+045	K 00+050			4.08		18.83	Julio 2025 a Origen	Según cartera topografica - capa MDC 19 Cruce Cogua Aceleracion	
K 00+050	K 00+060			5.32		47.00	Julio 2025 a Origen	Según cartera topografica - capa MDC 19 Cruce Cogua Aceleracion	
K 00+060	K 00+070			6.20		57.58	Julio 2025 a Origen	Según cartera topografica - capa MDC 19 Cruce Cogua Aceleracion	
K 00+070	K 00+080			11.02		86.08	Julio 2025 a Origen	Según cartera topografica - capa MDC 19 Cruce Cogua Aceleracion	
K 00+080	K 00+090			8.85		99.33	Julio 2025 a Origen	Según cartera topografica - capa MDC 19 Cruce Cogua Aceleracion	
K 00+090	K 00+100			9.25		90.50	Julio 2025 a Origen	Según cartera topografica - capa MDC 19 Cruce Cogua Aceleracion	
K 00+100	K 00+110			0.49		48.70	Julio 2025 a Origen	Según cartera topografica - capa MDC 19 Cruce Cogua Aceleracion	
K 00+140	K 00+150			7.62		54.42	Julio 2025 a Origen	Según cartera topografica - capa MDC 19 Cruce Cogua Desaceleracion	
K 00+150	K 00+160			7.15		73.83	Julio 2025 a Origen	Según cartera topografica - capa MDC 19 Cruce Cogua Desaceleracion	
K 00+160	K 00+170			7.73		74.42	Julio 2025 a Origen	Según cartera topografica - capa MDC 19 Cruce Cogua Desaceleracion	
K 00+170	K 00+180			5.55		66.42	Julio 2025 a Origen	Según cartera topografica - capa MDC 19 Cruce Cogua Desaceleracion	
K 00+180	K 00+190			5.17		53.58	Julio 2025 a Origen	Según cartera topografica - capa MDC 19 Cruce Cogua Desaceleracion	
K 00+190	K 00+200			5.28		52.25	Julio 2025 a Origen	Según cartera topografica - capa MDC 19 Cruce Cogua Desaceleracion	
K 00+009	K 00+010			4.60		4.61	Julio 2025 a Origen	Según cartera topografica - capa MDC 19 Retorno 0+850 Norte	
K 00+010	K 00+020			4.82		47.08	Julio 2025 a Origen	Según cartera topografica - capa MDC 19 Retorno 0+850 Norte	
K 00+020	K 00+030			5.23		50.25	Julio 2025 a Origen	Según cartera topografica - capa MDC 19 Retorno 0+850 Norte	
K 00+030	K 00+040			5.65		54.42	Julio 2025 a Origen	Según cartera topografica - capa MDC 19 Retorno 0+850 Norte	
K 00+040	K 00+050			7.68		66.67	Julio 2025 a Origen	Según cartera topografica - capa MDC 19 Retorno 0+850 Norte	
K 00+050	K 00+060			13.25		104.67	Julio 2025 a Origen	Según cartera topografica - capa MDC 19 Retorno 0+850 Norte	
K 00+060	K 00+070			13.28		132.67	Julio 2025 a Origen	Según cartera topografica - capa MDC 19 Retorno 0+850 Norte	
K 00+070	K 00+080			13.58		134.33	Julio 2025 a Origen	Según cartera topografica - capa MDC 19 Retorno 0+850 Norte	
K 00+080	K 00+090			11.85		127.17	Julio 2025 a Origen	Según cartera topografica - capa MDC 19 Retorno 0+850 Norte	
K 00+090	K 00+100			8.32		100.83	Julio 2025 a Origen	Según cartera topografica - capa MDC 19 Retorno 0+850 Norte	
K 00+100	K 00+110			6.40		73.58	Julio 2025 a Origen	Según cartera topografica - capa MDC 19 Retorno 0+850 Norte	
K 00+110	K 00+120			5.51		59.56	Julio 2025 a Origen	Según cartera topografica - capa MDC 19 Retorno 0+850 Norte	
K 00+120	K 00+130			4.95		52.31	Julio 2025 a Origen	Según cartera topografica - capa MDC 19 Retorno 0+850 Norte	
K 00+130	K 00+140			4.66		48.06	Julio 2025 a Origen	Según cartera topografica - capa MDC 19 Retorno 0+850 Norte	
K 00+140	K 00+150			4.65		46.56	Julio 2025 a Origen	Según cartera topografica - capa MDC 19 Retorno 0+850 Norte	

ITEM		DESCRIPCIÓN				UNIDAD	CANTIDAD ANTERIOR	EN ESTA ACTA	CANTIDAD ACUMULADA
421-13		Riego de liga con emulsión asfáltica CRR-1				m2	695,011.00	-3,960.00	691,051.00
KM INICIAL	KM FINAL	CARRIL	LONGITUD (m)	ANCHO (m)	ESPESOR (m)	AREA (m2)	FECHA	DESCRIPCIÓN	
K 00+150	K 00+160			4.65		46.50	Julio 2025 a Origen	Según cartera topografica - capa MDC 19 Retorno 0+850 Norte	
K 00+160	K 00+170			4.65		46.50	Julio 2025 a Origen	Según cartera topografica - capa MDC 19 Retorno 0+850 Norte	
K 00+170	K 00+180			4.65		46.50	Julio 2025 a Origen	Según cartera topografica - capa MDC 19 Retorno 0+850 Norte	
K 00+180	K 00+190			4.65		46.50	Julio 2025 a Origen	Según cartera topografica - capa MDC 19 Retorno 0+850 Norte	
K 00+190	K 00+200			4.65		46.50	Julio 2025 a Origen	Según cartera topografica - capa MDC 19 Retorno 0+850 Norte	
K 00+200	K 00+210			4.65		46.50	Julio 2025 a Origen	Según cartera topografica - capa MDC 19 Retorno 0+850 Norte	
K 00+210	K 00+220			4.65		46.50	Julio 2025 a Origen	Según cartera topografica - capa MDC 19 Retorno 0+850 Norte	
K 00+220	K 00+230			4.65		46.50	Julio 2025 a Origen	Según cartera topografica - capa MDC 19 Retorno 0+850 Norte	
K 00+230	K 00+240			4.33		44.88	Julio 2025 a Origen	Según cartera topografica - capa MDC 19 Retorno 0+850 Norte	
K 00+240	K 00+250			3.44		38.81	Julio 2025 a Origen	Según cartera topografica - capa MDC 19 Retorno 0+850 Norte	
K 00+250	K 00+260			2.81		31.25	Julio 2025 a Origen	Según cartera topografica - capa MDC 19 Retorno 0+850 Norte	
K 00+260	K 00+270			2.30		25.56	Julio 2025 a Origen	Según cartera topografica - capa MDC 19 Retorno 0+850 Norte	
K 00+270	K 00+280			1.86		20.81	Julio 2025 a Origen	Según cartera topografica - capa MDC 19 Retorno 0+850 Norte	
K 00+280	K 00+290			1.51		16.88	Julio 2025 a Origen	Según cartera topografica - capa MDC 19 Retorno 0+850 Norte	
K 00+290	K 00+300			1.12		13.15	Julio 2025 a Origen	Según cartera topografica - capa MDC 19 Retorno 0+850 Norte	
K 00+000	K 00+010			1.67		13.40	Julio 2025 a Origen	Según cartera topografica - capa MDC 19 Retorno 0+850 Sur	
K 00+010	K 00+020			2.34		20.04	Julio 2025 a Origen	Según cartera topografica - capa MDC 19 Retorno 0+850 Sur	
K 00+020	K 00+030			2.93		26.34	Julio 2025 a Origen	Según cartera topografica - capa MDC 19 Retorno 0+850 Sur	
K 00+030	K 00+040			3.62		32.76	Julio 2025 a Origen	Según cartera topografica - capa MDC 19 Retorno 0+850 Sur	
K 00+040	K 00+050			4.30		39.61	Julio 2025 a Origen	Según cartera topografica - capa MDC 19 Retorno 0+850 Sur	
K 00+050	K 00+060			4.63		44.65	Julio 2025 a Origen	Según cartera topografica - capa MDC 19 Retorno 0+850 Sur	
K 00+060	K 00+070			4.65		46.39	Julio 2025 a Origen	Según cartera topografica - capa MDC 19 Retorno 0+850 Sur	
K 00+070	K 00+080			4.85		47.52	Julio 2025 a Origen	Según cartera topografica - capa MDC 19 Retorno 0+850 Sur	
K 00+080	K 00+090			7.36		61.06	Julio 2025 a Origen	Según cartera topografica - capa MDC 19 Retorno 0+850 Sur	
K 00+090	K 00+100			13.13		102.42	Julio 2025 a Origen	Según cartera topografica - capa MDC 19 Retorno 0+850 Sur	
K 00+100	K 00+110			12.18		126.52	Julio 2025 a Origen	Según cartera topografica - capa MDC 19 Retorno 0+850 Sur	
K 00+110	K 00+120			13.15		126.65	Julio 2025 a Origen	Según cartera topografica - capa MDC 19 Retorno 0+850 Sur	
K 00+120	K 00+130			13.61		133.78	Julio 2025 a Origen	Según cartera topografica - capa MDC 19 Retorno 0+850 Sur	
K 00+130	K 00+140			12.36		129.85	Julio 2025 a Origen	Según cartera topografica - capa MDC 19 Retorno 0+850 Sur	
K 00+140	K 00+150			8.27		103.16	Julio 2025 a Origen	Según cartera topografica - capa MDC 19 Retorno 0+850 Sur	
K 00+150	K 00+160			6.28		72.73	Julio 2025 a Origen	Según cartera topografica - capa MDC 19 Retorno 0+850 Sur	
K 00+160	K 00+170			5.25		57.64	Julio 2025 a Origen	Según cartera topografica - capa MDC 19 Retorno 0+850 Sur	
K 00+170	K 00+180			4.73		49.87	Julio 2025 a Origen	Según cartera topografica - capa MDC 19 Retorno 0+850 Sur	
K 00+180	K 00+190			4.65		46.88	Julio 2025 a Origen	Según cartera topografica - capa MDC 19 Retorno 0+850 Sur	
K 00+190	K 00+200			4.65		46.50	Julio 2025 a Origen	Según cartera topografica - capa MDC 19 Retorno 0+850 Sur	
K 00+200	K 00+210			4.65		46.50	Julio 2025 a Origen	Según cartera topografica - capa MDC 19 Retorno 0+850 Sur	
K 00+210	K 00+220			4.65		46.50	Julio 2025 a Origen	Según cartera topografica - capa MDC 19 Retorno 0+850 Sur	
K 00+220	K 00+230			4.54		45.95	Julio 2025 a Origen	Según cartera topografica - capa MDC 19 Retorno 0+850 Sur	
K 00+230	K 00+240			3.88		42.09	Julio 2025 a Origen	Según cartera topografica - capa MDC 19 Retorno 0+850 Sur	
K 00+240	K 00+250			3.21		35.45	Julio 2025 a Origen	Según cartera topografica - capa MDC 19 Retorno 0+850 Sur	
K 00+250	K 00+260			2.55		28.81	Julio 2025 a Origen	Según cartera topografica - capa MDC 19 Retorno 0+850 Sur	
K 00+260	K 00+270			1.89		22.18	Julio 2025 a Origen	Según cartera topografica - capa MDC 19 Retorno 0+850 Sur	
K 00+270	K 00+278			1.22		12.43	Julio 2025 a Origen	Según cartera topografica - capa MDC 19 Retorno 0+850 Sur	
K 00+100	K 00+110			11.55		108.65	Julio 2025 a Origen	Según cartera topografica - capa MDC 19 Acceso conectante Cr 36 Paso Ancho	
K 00+110	K 00+120			10.53		112.30	Julio 2025 a Origen	Según cartera topografica - capa MDC 19 Acceso conectante Cr 36 Paso Ancho	
K 00+120	K 00+130			10.50		108.05	Julio 2025 a Origen	Según cartera topografica - capa MDC 19 Acceso conectante Cr 36 Paso Ancho	
K 00+130	K 00+140			10.38		103.20	Julio 2025 a Origen	Según cartera topografica - capa MDC 19 Acceso conectante Cr 36 Paso Ancho	
K 00+140	K 00+150			10.01		96.65	Julio 2025 a Origen	Según cartera topografica - capa MDC 19 Acceso conectante Cr 36 Paso Ancho	
K 00+150	K 00+160			8.93		84.27	Julio 2025 a Origen	Según cartera topografica - capa MDC 19 Acceso conectante Cr 36 Paso Ancho	
K 00+025	K 00+030			10.68		50.40	Julio 2025 a Origen	Según cartera topografica -capa MDC 19 acceso san gabriel salida sur-occidental	
K 00+030	K 00+035			12.49		57.93	Julio 2025 a Origen	Según cartera topografica -capa MDC 19 acceso san gabriel salida sur-occidental	
K 00+035	K 00+040			16.27		71.90	Julio 2025 a Origen	Según cartera topografica -capa MDC 19 acceso san gabriel salida sur-occidental	
K 00+040	K 00+045			23.26		98.83	Julio 2025 a Origen	Según cartera topografica -capa MDC 19 acceso san gabriel salida sur-occidental	
K 00+045	K 00+050			23.34		116.51	Julio 2025 a Origen	Según cartera topografica -capa MDC 19 acceso san gabriel salida sur-occidental	
K 00+050	K 00+055			18.07		103.53	Julio 2025 a Origen	Según cartera topografica -capa MDC 19 acceso san gabriel salida sur-occidental	
K 00+055	K 00+060			11.97		75.10	Julio 2025 a Origen	Según cartera topografica -capa MDC 19 acceso san gabriel salida sur-occidental	
K 00+060	K 00+065			8.84		52.03	Julio 2025 a Origen	Según cartera topografica -capa MDC 19 acceso san gabriel salida sur-occidental	
K 00+065	K 00+070			7.52		40.90	Julio 2025 a Origen	Según cartera topografica -capa MDC 19 acceso san gabriel salida sur-occidental	
K 00+070	K 00+075			6.82		35.85	Julio 2025 a Origen	Según cartera topografica -capa MDC 19 acceso san gabriel salida sur-occidental	
K 00+075	K 00+080			6.44		33.15	Julio 2025 a Origen	Según cartera topografica -capa MDC 19 acceso san gabriel salida sur-occidental	
K 00+080	K 00+085			5.95		30.98	Julio 2025 a Origen	Según cartera topografica -capa MDC 19 acceso san gabriel salida sur-occidental	
K 00+015	K 00+020			4.33		-	Julio 2025 a Origen	Según cartera topografica -capa MDC 19 acceso san gabriel entrada norte	
K 00+020	K 00+025			4.46		21.97	Julio 2025 a Origen	Según cartera topografica -capa MDC 19 acceso san gabriel entrada norte	
K 00+025	K 00+030			4.79		23.13	Julio 2025 a Origen	Según cartera topografica -capa MDC 19 acceso san gabriel entrada norte	
K 00+030	K 00+035			5.34		25.33	Julio 2025 a Origen	Según cartera topografica -capa MDC 19 acceso san gabriel entrada norte	
K 00+035	K 00+040			6.89		30.58	Julio 2025 a Origen	Según cartera topografica -capa MDC 19 acceso san gabriel entrada norte	
K 00+040	K 00+045			9.97		42.14	Julio 2025 a Origen	Según cartera topografica -capa MDC 19 acceso san gabriel entrada norte	
K 00+005	K 00+010			3.02		13.96	Julio 2025 a Origen	Según cartera topografica -Capa MDC 19 acceso san gabriel salida lado derecho	
K 00+010	K 00+015			3.81		17.07	Julio 2025 a Origen	Según cartera topografica -Capa MDC 19 acceso san gabriel salida lado derecho	
K 00+015	K 00+020			5.26		22.67	Julio 2025 a Origen	Según cartera topografica -Capa MDC 19 acceso san gabriel salida lado derecho	
K 00+020	K 00+025			7.03		30.73	Julio 2025 a Origen	Según cartera topografica -Capa MDC 19 acceso san gabriel salida lado derecho	
K 00+025	K 00+030			7.88		37.30	Julio 2025 a Origen	Según cartera topografica -Capa MDC 19 acceso san gabriel salida lado derecho	
K 00+030	K 00+035			8.07		39.89	Julio 2025 a Origen	Según cartera topografica -Capa MDC 19 acceso san gabriel salida lado derecho	
K 00+035	K 00+040			4.66		31.82	Julio 2025 a Origen	Según cartera topografica -Capa MDC 19 acceso san gabriel salida lado derecho	
K 00+040	K 00+045			2.51		17.92	Julio 2025 a Origen	Según cartera topografica -Capa MDC 19 acceso san gabriel salida lado derecho	
K 00+045	K 00+050			1.13		9.11	Julio 2025 a Origen	Según cartera topografica -Capa MDC 19 acceso san gabriel salida lado derecho	
K 00+040	K 00+045			7.55		28.59	Julio 2025 a Origen	Según cartera topografica -Capa MDC 19 acceso san gabriel entrada lado derecho	
K 00+045	K 00+050			7.75		38.24	Julio 2025 a Origen	Según cartera topografica -Capa MDC 19 acceso san gabriel entrada lado derecho	
K 00+050	K 00+055			7.60		38.37	Julio 2025 a Origen	Según cartera topografica -Capa MDC 19 acceso san gabriel entrada lado derecho	
K 00+055	K 00+060			5.93		33.82	Julio 2025 a Origen	Según cartera topografica -Capa MDC 19 acceso san gabriel entrada lado derecho	
K 00+060	K 00+065			4.00		24.83	Julio 2025 a Origen	Según cartera topografica -Capa MDC 19 acceso san gabriel entrada lado derecho	
K 00+065	K 00+070			2.85		17.13	Julio 2025 a Origen	Según cartera topografica -Capa MDC 19 acceso san gabriel entrada lado derecho	
K 00+070	K 00+075			2.46		13.26	Julio 2025 a Origen	Según cartera topografica -Capa MDC 19 acceso san gabriel entrada lado derecho	
K 00+075	K 00+078			2.43		6.52	Julio 2025 a Origen	Según cartera topografica -Capa MDC 19 acceso san gabriel entrada lado derecho	
K 00+000	K 00+010			18.12		191.03	Julio 2025 a Origen	Según cartera topografica -Capa MDC 19 Glorieta Calle 8	
K 00+010	K 00+020			18.12		181.18	Julio 2025 a Origen	Según cartera topografica -Capa MDC 19 Glorieta Calle 8	
K 00+020	K 00+030			18.76		184.39	Julio 2025 a Origen	Según cartera topografica -Capa MDC 19 Glorieta Calle 8	
K 00+030	K 00+040			21.11		199.36	Julio 2025 a Origen	Según cartera topografica -Capa MDC 19 Glorieta Calle 8	
K 00+040	K 00+050			16.12		186.15	Julio 2025 a Origen	Según cartera topografica -Capa MDC 19 Glorieta Calle 8	
K 00+050	K 00+060			16.12		161.18	Julio 2025 a Origen	Según cartera topografica -Capa MDC 19 Glorieta Calle 8	
K 00+060	K 00+070			15.29		157.04	Julio 2025 a Origen	Según cartera topografica -Capa MDC 19 Glorieta Calle 8	
K 00+070	K 00+075			15.15		76.11	Julio 2025 a Origen	Según cartera topografica -Capa MDC 19 Glorieta Calle 8	
K 00+075	K 00+080			15.86		77.52	Julio 2025 a Origen	Según cartera topografica -Capa MDC 19 Glorieta Calle 8	
K 00+080	K 00+090			18.97		174.13	Julio 2025 a Origen	Según cartera topografica -Capa MDC 19 Glorieta Calle 8	
K 00+090	K 00+095			16.12		87.73	Julio 2025 a Origen	Según cartera topografica -Capa MDC 19 Glorieta Calle 8	
K 00+095	K 00+096			16.13		16.12	Julio 2025 a Origen	Según cartera topografica -Capa MDC 19 Glorieta Calle 8	
K 00+096	K 00+100			16.12		64.49	Julio 2025 a Origen	Según cartera topografica -Capa MDC 19 Glorieta Calle 8	
K 00+100	K 00+102			16.12		32.24	Julio 2025 a Origen	Según cartera topografica -Capa MDC 19 Glorieta Calle 8	
K 00+102	K 00+106			16.13		64.50	Julio 2025 a Origen	Según cartera topografica -Capa MDC 19 Glorieta Calle 8	
K 00+106	K 00+110			16.12		-	Julio 2025 a Origen	Según cartera topografica -Capa MDC 19 Glorieta Calle 8	
K 00+110	K 00+112			17.44		33.56	Julio 2025 a Origen	Según cartera topografica -Capa MDC 19 Glorieta Calle 8	
K 00+112	K 00+114			19.16		36.60	Julio 2025 a Origen	Según cartera topografica -Capa MDC 19 Glorieta Calle 8	
K 00+114	K 00+120			20.64		119.40	Julio 2025 a Origen	Según cartera topografica -Capa MDC 19 Glorieta Calle 8	
K 00+120	K 00+122			19.36		40.00	Julio 2025 a Origen	Según cartera topografica -Capa MDC 19 Glorieta Calle 8	
K 00+122	K 00+124			18.80		38.16	Julio 2025 a Origen	Según cartera topografica -Capa MDC 19 Glorieta Calle 8	
K 00+124	K 00+130			18.11		110.73	Julio 2025 a Origen	Según cartera topografica -Capa MDC 19 Glorieta Calle 8	
K 00+130	K 00+140			18.11		181.10	Julio 2025 a Origen	Según cartera topografica -Capa MDC 19 Glorieta Calle 8	
K 00+140	K 00+150			18.12		181.15	Julio 2025 a Origen	Según cartera topografica -Capa MDC 19 Glorieta Calle 8	
K 00+150	K 00+160			12.20		151.58	Julio 2025 a Origen	Según cartera topografica -Capa MDC 19 Glorieta Calle 8	
K 00+160	K 00+170			19.24		157.19	Julio 2025 a Origen	Según cartera topografica -Capa MDC 19 Glorieta Calle 8	
K 00+170	K 00+180			16.00		176.21	Julio 2025 a Origen	Según cartera topografica -Capa MDC 19 Glorieta Calle 8	

ITEM		DESCRIPCIÓN				UNIDAD	CANTIDAD ANTERIOR	EN ESTA ACTA	CANTIDAD ACUMULADA
421-13		Riego de liga con emulsión asfáltica CRR-1				m2	695,011.00	-3,960.00	691,051.00
KM INICIAL	KM FINAL	CARRIL	LONGITUD (m)	ANCHO (m)	ESPESOR (m)	AREA (m2)	FECHA	DESCRIPCIÓN	
K 00+180	K 00+190			19.96		179.80	Julio 2025 a Origen	Según cartera topografica -Capa MDC 19 Glorieta Calle 8	
K 00+190	K 00+200			15.40		176.80	Julio 2025 a Origen	Según cartera topografica -Capa MDC 19 Glorieta Calle 8	
K 00+200	K 00+210			15.00		152.00	Julio 2025 a Origen	Según cartera topografica -Capa MDC 19 Glorieta Calle 8	
K 00+210	K 00+220			16.50		157.50	Julio 2025 a Origen	Según cartera topografica -Capa MDC 19 Glorieta Calle 8	
K 00+220	K 00+230			16.13		163.15	Julio 2025 a Origen	Según cartera topografica -Capa MDC 19 Glorieta Calle 8	
K 00+230	K 00+240			16.00		160.65	Julio 2025 a Origen	Según cartera topografica -Capa MDC 19 Glorieta Calle 8	
K 00+240	K 00+250			16.12		160.60	Julio 2025 a Origen	Según cartera topografica -Capa MDC 19 Glorieta Calle 8	
K 00+250	K 00+260			15.48		158.00	Julio 2025 a Origen	Según cartera topografica -Capa MDC 19 Glorieta Calle 8	
K 00+025	K 00+030			9.06		52.82	Julio 2025 a Origen	Según cartera topografica -Capa MDC 19 Conectante Oriental Calle 8 salida	
K 00+030	K 00+035			9.07		45.33	Julio 2025 a Origen	Según cartera topografica -Capa MDC 19 Conectante Oriental Calle 8 salida	
K 00+035	K 00+040			15.88		62.39	Julio 2025 a Origen	Según cartera topografica -Capa MDC 19 Conectante Oriental Calle 8 salida	
K 00+040	K 00+045			13.53		73.53	Julio 2025 a Origen	Según cartera topografica -Capa MDC 19 Conectante Oriental Calle 8 salida	
K 00+045	K 00+050			11.36		62.21	Julio 2025 a Origen	Según cartera topografica -Capa MDC 19 Conectante Oriental Calle 8 salida	
K 00+050	K 00+055			9.90		53.13	Julio 2025 a Origen	Según cartera topografica -Capa MDC 19 Conectante Oriental Calle 8 salida	
K 00+055	K 00+060			8.85		46.86	Julio 2025 a Origen	Según cartera topografica -Capa MDC 19 Conectante Oriental Calle 8 salida	
K 00+060	K 00+065			8.32		42.91	Julio 2025 a Origen	Según cartera topografica -Capa MDC 19 Conectante Oriental Calle 8 salida	
K 00+065	K 00+070			8.22		41.34	Julio 2025 a Origen	Según cartera topografica -Capa MDC 19 Conectante Oriental Calle 8 salida	
K 00+070	K 00+075			8.09		40.76	Julio 2025 a Origen	Según cartera topografica -Capa MDC 19 Conectante Oriental Calle 8 salida	
K 00+075	K 00+080			7.75		39.60	Julio 2025 a Origen	Según cartera topografica -Capa MDC 19 Conectante Oriental Calle 8 salida	
K 00+080	K 00+085			7.43		37.97	Julio 2025 a Origen	Según cartera topografica -Capa MDC 19 Conectante Oriental Calle 8 salida	
K 00+085	K 00+090			7.07		36.26	Julio 2025 a Origen	Según cartera topografica -Capa MDC 19 Conectante Oriental Calle 8 salida	
K 00+090	K 00+095			6.83		34.75	Julio 2025 a Origen	Según cartera topografica -Capa MDC 19 Conectante Oriental Calle 8 salida	
K 00+095	K 00+100			6.72		33.88	Julio 2025 a Origen	Según cartera topografica -Capa MDC 19 Conectante Oriental Calle 8 salida	
K 00+075	K 00+080			9.18		46.32	Julio 2025 a Origen	Según cartera topografica -Capa MDC 19 Oriental Conectante Calle 8 Entrada	
K 00+080	K 00+085			9.18		45.90	Julio 2025 a Origen	Según cartera topografica -Capa MDC 19 Oriental Conectante Calle 8 Entrada	
K 00+055	K 00+060			2.49		9.37	Julio 2025 a Origen	Según cartera topografica -Capa MDC 19 Oriental Bhaia Calle 8	
K 00+060	K 00+065			3.20		14.24	Julio 2025 a Origen	Según cartera topografica -Capa MDC 19 Oriental Bhaia Calle 8	
K 00+065	K 00+070			3.30		16.25	Julio 2025 a Origen	Según cartera topografica -Capa MDC 19 Oriental Bhaia Calle 8	
K 00+070	K 00+075			3.24		16.36	Julio 2025 a Origen	Según cartera topografica -Capa MDC 19 Oriental Bhaia Calle 8	
K 00+075	K 00+080			2.35		13.98	Julio 2025 a Origen	Según cartera topografica -Capa MDC 19 Oriental Bhaia Calle 8	
K 00+080	K 00+085			0.76		7.77	Julio 2025 a Origen	Según cartera topografica -Capa MDC 19 Oriental Bhaia Calle 8	
K 00+085	K 00+087			0.00		0.80	Julio 2025 a Origen	Según cartera topografica -Capa MDC 19 Oriental Bhaia Calle 8	
K 00+000	K 00+005			6.74		33.72	Julio 2025 a Origen	Según cartera topografica -Capa MDC 19 Cruce de cogua eje salida Calzada Existente	
K 00+005	K 00+010			7.04		34.45	Julio 2025 a Origen	Según cartera topografica -Capa MDC 19 Cruce de cogua eje salida Calzada Existente	
K 00+010	K 00+015			7.72		36.89	Julio 2025 a Origen	Según cartera topografica -Capa MDC 19 Cruce de cogua eje salida Calzada Existente	
K 00+015	K 00+020			8.48		40.49	Julio 2025 a Origen	Según cartera topografica -Capa MDC 19 Cruce de cogua eje salida Calzada Existente	
K 00+020	K 00+025			9.57		45.12	Julio 2025 a Origen	Según cartera topografica -Capa MDC 19 Cruce de cogua eje salida Calzada Existente	
K 00+025	K 00+030			10.45		50.06	Julio 2025 a Origen	Según cartera topografica -Capa MDC 19 Cruce de cogua eje salida Calzada Existente	
K 00+030	K 00+035			11.22		54.19	Julio 2025 a Origen	Según cartera topografica -Capa MDC 19 Cruce de cogua eje salida Calzada Existente	
K 00+035	K 00+040			11.78		57.50	Julio 2025 a Origen	Según cartera topografica -Capa MDC 19 Cruce de cogua eje salida Calzada Existente	
K 00+040	K 00+045			12.12		59.74	Julio 2025 a Origen	Según cartera topografica -Capa MDC 19 Cruce de cogua eje salida Calzada Existente	
K 00+045	K 00+050			8.54		51.65	Julio 2025 a Origen	Según cartera topografica -Capa MDC 19 Cruce de cogua eje salida Calzada Existente	
K 00+050	K 00+055			9.78		45.80	Julio 2025 a Origen	Según cartera topografica -Capa MDC 19 Cruce de cogua eje salida Calzada Existente	
K 00+055	K 00+060			10.62		51.00	Julio 2025 a Origen	Según cartera topografica -Capa MDC 19 Cruce de cogua eje salida Calzada Existente	
K 00+060	K 00+065			10.04		51.66	Julio 2025 a Origen	Según cartera topografica -Capa MDC 19 Cruce de cogua eje salida Calzada Existente	
K 00+065	K 00+070			10.56		51.51	Julio 2025 a Origen	Según cartera topografica -Capa MDC 19 Cruce de cogua eje salida Calzada Existente	
K 00+070	K 00+075			9.70		50.65	Julio 2025 a Origen	Según cartera topografica -Capa MDC 19 Cruce de cogua eje salida Calzada Existente	
K 00+075	K 00+080			6.97		41.65	Julio 2025 a Origen	Según cartera topografica -Capa MDC 19 Cruce de cogua eje salida Calzada Existente	
K 00+080	K 00+085			3.77		26.85	Julio 2025 a Origen	Según cartera topografica -Capa MDC 19 Cruce de cogua eje salida Calzada Existente	
K 00+085	K 00+090			1.65		13.57	Julio 2025 a Origen	Según cartera topografica -Capa MDC 19 Cruce de cogua eje salida Calzada Existente	
K 00+090	K 00+095			0.40		5.13	Julio 2025 a Origen	Según cartera topografica -Capa MDC 19 Cruce de cogua eje salida Calzada Existente	
K 00+035	K 00+040			4.54		16.58	Julio 2025 a Origen	Según cartera topografica -Capa MDC 19 Cruce de cogua eje entrada Calzada Existente	
K 00+040	K 00+045			9.72		35.63	Julio 2025 a Origen	Según cartera topografica -Capa MDC 19 Cruce de cogua eje entrada Calzada Existente	
K 00+045	K 00+050			11.24		52.38	Julio 2025 a Origen	Según cartera topografica -Capa MDC 19 Cruce de cogua eje entrada Calzada Existente	
K 00+050	K 00+055			9.69		52.31	Julio 2025 a Origen	Según cartera topografica -Capa MDC 19 Cruce de cogua eje entrada Calzada Existente	
K 00+055	K 00+060			7.20		42.23	Julio 2025 a Origen	Según cartera topografica -Capa MDC 19 Cruce de cogua eje entrada Calzada Existente	
K 00+060	K 00+065			5.72		-	Julio 2025 a Origen	Según cartera topografica -Capa MDC 19 Cruce de cogua eje entrada Calzada Existente	
K 00+065	K 00+070			5.02		26.84	Julio 2025 a Origen	Según cartera topografica -Capa MDC 19 Cruce de cogua eje entrada Calzada Existente	
K 00+070	K 00+072			2.50		8.98	Julio 2025 a Origen	Según cartera topografica -Capa MDC 19 Cruce de cogua eje entrada Calzada Existente	
K 00+010	K 00+020			11.30		56.50	Julio 2025 a Origen	Según cartera topografica -Capa MDC 19 Conectante Acceso Sur Calle 8	
K 00+020	K 00+030			11.30		113.00	Julio 2025 a Origen	Según cartera topografica -Capa MDC 19 Conectante Acceso Sur Calle 8	
K 00+030	K 00+040			11.42		113.60	Julio 2025 a Origen	Según cartera topografica -Capa MDC 19 Conectante Acceso Sur Calle 8	
K 00+040	K 00+050			11.42		114.20	Julio 2025 a Origen	Según cartera topografica -Capa MDC 19 Conectante Acceso Sur Calle 8	
K 00+050	K 00+055			11.86		58.20	Julio 2025 a Origen	Según cartera topografica -Capa MDC 19 Conectante Acceso Sur Calle 8 Incluye Bahia	
K 00+055	K 00+060			12.51		60.92	Julio 2025 a Origen	Según cartera topografica -Capa MDC 19 Conectante Acceso Sur Calle 8 Incluye Bahia	
K 00+060	K 00+065			12.82		63.33	Julio 2025 a Origen	Según cartera topografica -Capa MDC 19 Conectante Acceso Sur Calle 8 Incluye Bahia	
K 00+065	K 00+070			12.77		63.99	Julio 2025 a Origen	Según cartera topografica -Capa MDC 19 Conectante Acceso Sur Calle 8 Incluye Bahia	
K 00+070	K 00+075			12.77		63.87	Julio 2025 a Origen	Según cartera topografica -Capa MDC 19 Conectante Acceso Sur Calle 8 Incluye Bahia	
K 00+075	K 00+080			12.21		62.45	Julio 2025 a Origen	Según cartera topografica -Capa MDC 19 Conectante Acceso Sur Calle 8 Incluye Bahia	
K 00+080	K 00+085			12.21		61.04	Julio 2025 a Origen	Según cartera topografica -Capa MDC 19 Conectante Acceso Sur Calle 8 Incluye Bahia	
K 00+085	K 00+090			11.48		59.22	Julio 2025 a Origen	Según cartera topografica -Capa MDC 19 Conectante Acceso Sur Calle 8 Incluye Bahia	
K 00+090	K 00+100			11.48		114.80	Julio 2025 a Origen	Según cartera topografica -Capa MDC 19 Conectante Acceso Sur Calle 8	
K 00+100	K 00+110			11.48		114.80	Julio 2025 a Origen	Según cartera topografica -Capa MDC 19 Conectante Acceso Sur Calle 8	
K 00+110	K 00+120			11.48		114.80	Julio 2025 a Origen	Según cartera topografica -Capa MDC 19 Conectante Acceso Sur Calle 8	
K 00+120	K 00+130			11.48		114.80	Julio 2025 a Origen	Según cartera topografica -Capa MDC 19 Conectante Acceso Sur Calle 8	
K 00+130	K 00+140			11.48		114.80	Julio 2025 a Origen	Según cartera topografica -Capa MDC 19 Conectante Acceso Sur Calle 8	
K 00+140	K 00+150			11.48		114.80	Julio 2025 a Origen	Según cartera topografica -Capa MDC 19 Conectante Acceso Sur Calle 8	
K 00+150	K 00+160			11.48		114.80	Julio 2025 a Origen	Según cartera topografica -Capa MDC 19 Conectante Acceso Sur Calle 8	
K 00+160	K 00+170			11.48		114.80	Julio 2025 a Origen	Según cartera topografica -Capa MDC 19 Conectante Acceso Sur Calle 8	
K 00+170	K 00+180			11.48		114.80	Julio 2025 a Origen	Según cartera topografica -Capa MDC 19 Conectante Acceso Sur Calle 8	
K 00+180	K 00+190			11.48		114.80	Julio 2025 a Origen	Según cartera topografica -Capa MDC 19 Conectante Acceso Sur Calle 8	
K 00+190	K 00+200			11.48		114.80	Julio 2025 a Origen	Según cartera topografica -Capa MDC 19 Conectante Acceso Sur Calle 8	
K 00+200	K 00+210			11.48		114.80	Julio 2025 a Origen	Según cartera topografica -Capa MDC 19 Conectante Acceso Sur Calle 8	
K 00+210	K 00+220			11.48		114.80	Julio 2025 a Origen	Según cartera topografica -Capa MDC 19 Conectante Acceso Sur Calle 8	
K 00+220	K 00+230			11.48		114.80	Julio 2025 a Origen	Según cartera topografica -Capa MDC 19 Conectante Acceso Sur Calle 8	
K 00+230	K 00+240			11.48		114.80	Julio 2025 a Origen	Según cartera topografica -Capa MDC 19 Conectante Acceso Sur Calle 8	
K 00+240	K 00+250			11.48		114.80	Julio 2025 a Origen	Según cartera topografica -Capa MDC 19 Conectante Acceso Sur Calle 8	
K 00+250	K 00+260			11.48		114.80	Julio 2025 a Origen	Según cartera topografica -Capa MDC 19 Conectante Acceso Sur Calle 8	
K 00+260	K 00+270			11.48		114.80	Julio 2025 a Origen	Según cartera topografica -Capa MDC 19 Conectante Acceso Sur Calle 8	
K 00+270	K 00+280			11.48		114.80	Julio 2025 a Origen	Según cartera topografica -Capa MDC 19 Conectante Acceso Sur Calle 8	
K 00+280	K 00+290			11.48		114.80	Julio 2025 a Origen	Según cartera topografica -Capa MDC 19 Conectante Acceso Sur Calle 8	
K 00+290	K 00+300			11.48		114.80	Julio 2025 a Origen	Según cartera topografica -Capa MDC 19 Conectante Acceso Sur Calle 8	
K 00+300	K 00+310			11.48		114.80	Julio 2025 a Origen	Según cartera topografica -Capa MDC 19 Conectante Acceso Sur Calle 8	
K 00+310	K 00+320			11.48		114.80	Julio 2025 a Origen	Según cartera topografica -Capa MDC 19 Conectante Acceso Sur Calle 8	
K 00+320	K 00+330			11.48		114.80	Julio 2025 a Origen	Según cartera topografica -Capa MDC 19 Conectante Acceso Sur Calle 8	
K 00+330	K 00+340			11.48		114.80	Julio 2025 a Origen	Según cartera topografica -Capa MDC 19 Conectante Acceso Sur Calle 8	
K 00+340	K 00+350			11.48		114.80	Julio 2025 a Origen	Según cartera topografica -Capa MDC 19 Conectante Acceso Sur Calle 8	
K 00+350	K 00+360			11.48		114.80	Julio 2025 a Origen	Según cartera topografica -Capa MDC 19 Conectante Acceso Sur Calle 8	
K 00+360	K 00+370			11.48		114.80	Julio 2025 a Origen	Según cartera topografica -Capa MDC 19 Conectante Acceso Sur Calle 8	
K 00+370	K 00+380			11.48		114.80	Julio 2025 a Origen	Según cartera topografica -Capa MDC 19 Conectante Acceso Sur Calle 8	
K 00+380	K 00+390			11.48		114.80	Julio 2025 a Origen	Según cartera topografica -Capa MDC 19 Conectante Acceso Sur Calle 8	
K 00+390	K 00+400			11.48		114.80	Julio 2025 a Origen	Según cartera topografica -Capa MDC 19 Conectante Acceso Sur Calle 8	
K 00+400	K 00+410			11.48		114.80	Julio 2025 a Origen	Según cartera topografica -Capa MDC 19 Conectante Acceso Sur Calle 8	
K 00+410	K 00+420			11.48		114.80	Julio 2025 a Origen	Según cartera topografica -Capa MDC 19 Conectante Acceso Sur Calle 8	
K 00+420	K 00+430			11.48		114.80	Julio 2025 a Origen	Según cartera topografica -Capa MDC 19 Conectante Acceso Sur Calle 8	
K 00+430	K 00+440			11.48		114.80	Julio 2025 a Origen	Según cartera topografica -Capa MDC 19 Conectante Acceso Sur Calle 8	
K 00+440	K 00+450			11.48		114.80	Julio 2025 a Origen	Según cartera topografica -Capa MDC 19 Conectante Acceso Sur Calle 8	
K 00+450	K 00+460			11.48		114.80	Julio 2025 a Origen	Según cartera topografica -Capa MDC 19 Conectante Acceso Sur Calle 8	
K 00+460	K 00+470			11.48		114.80	Julio 2025 a Origen	Según cartera topografica -Capa MDC 19 Conectante Acceso Sur Calle 8	
K 00+470	K 00+480			11.48		114.80	Julio 2025 a Origen	Según cartera topografica -Capa MDC 19 Conectante Acceso Sur Calle 8	
K 00+480	K 00+490			11.48		114.80	Julio 2025 a Origen	Según cartera topografica -Capa MDC 19 Conectante Acceso Sur Calle 8	
K 00+490	K 00+500			11.48		114.80	Julio 2025 a Origen	Según cartera topografica -Capa MDC 19 Conectante Acceso Sur Calle 8	

ITEM		DESCRIPCIÓN				UNIDAD	CANTIDAD ANTERIOR	EN ESTA ACTA	CANTIDAD ACUMULADA
421-13		Riego de liga con emulsión asfáltica CRR-1				m2	695,011.00	-3,960.00	691,051.00
KM INICIAL	KM FINAL	CARRIL	LONGITUD (m)	ANCHO (m)	ESPESOR (m)	AREA (m2)	FECHA	DESCRIPCIÓN	
K 00+000	K 00+010			11.04		108.07	Julio 2025 a Origen	Según cartera topografica -Capa MDC 19 Sur Acceso Calle 8	
K 00+010	K 00+020			11.40		112.18	Julio 2025 a Origen	Según cartera topografica -Capa MDC 19 Sur Acceso Calle 8	
K 00+020	K 00+030			11.52		114.58	Julio 2025 a Origen	Según cartera topografica -Capa MDC 19 Sur Acceso Calle 8	
K 00+030	K 00+040			11.38		114.51	Julio 2025 a Origen	Según cartera topografica -Capa MDC 19 Sur Acceso Calle 8	
K 00+040	K 00+050			10.50		109.41	Julio 2025 a Origen	Según cartera topografica -Capa MDC 19 Sur Acceso Calle 8	
K 00+050	K 00+060			10.64		105.68	Julio 2025 a Origen	Según cartera topografica -Capa MDC 19 Sur Acceso Calle 8	
K 00+060	K 00+070			10.79		107.13	Julio 2025 a Origen	Según cartera topografica -Capa MDC 19 Sur Acceso Calle 8	
K 00+070	K 00+080			10.90		108.45	Julio 2025 a Origen	Según cartera topografica -Capa MDC 19 Sur Acceso Calle 8	
K 00+080	K 00+090			11.07		109.86	Julio 2025 a Origen	Según cartera topografica -Capa MDC 19 Sur Acceso Calle 8	
K 00+090	K 00+100			11.14		111.08	Julio 2025 a Origen	Según cartera topografica -Capa MDC 19 Sur Acceso Calle 8	
K 00+100	K 00+110			11.15		111.46	Julio 2025 a Origen	Según cartera topografica -Capa MDC 19 Sur Acceso Calle 8	
K 00+110	K 00+120			11.27		112.09	Julio 2025 a Origen	Según cartera topografica -Capa MDC 19 Sur Acceso Calle 8	
K 00+120	K 00+126			11.27		67.62	Julio 2025 a Origen	Según cartera topografica -Capa MDC 19 Sur Acceso Calle 8	
K 00+000	K 00+010			7.04		90.48	Julio 2025 a Origen	Según cartera topografica -Capa MDC 19 Acceso Glorieta occidente Calle 8	
K 00+010	K 00+020			7.08		70.57	Julio 2025 a Origen	Según cartera topografica -Capa MDC 19 Acceso Glorieta occidente Calle 8	
K 00+020	K 00+030			12.11		95.92	Julio 2025 a Origen	Según cartera topografica -Capa MDC 19 Acceso Glorieta occidente Calle 8	
K 00+030	K 00+040			12.17		121.36	Julio 2025 a Origen	Según cartera topografica -Capa MDC 19 Acceso Glorieta occidente Calle 8	
K 00+040	K 00+050			16.97		145.68	Julio 2025 a Origen	Según cartera topografica -Capa MDC 19 Acceso Glorieta occidente Calle 8	
K 00+050	K 00+060			18.99		179.80	Julio 2025 a Origen	Según cartera topografica -Capa MDC 19 Acceso Glorieta occidente Calle 8	
K 00+060	K 00+070			18.04		185.13	Julio 2025 a Origen	Según cartera topografica -Capa MDC 19 Acceso Glorieta occidente Calle 8	
K 00+070	K 00+080			16.80		174.18	Julio 2025 a Origen	Según cartera topografica -Capa MDC 19 Acceso Glorieta occidente Calle 8	
K 00+080	K 00+090			15.00		159.00	Julio 2025 a Origen	Según cartera topografica -Capa MDC 19 Acceso Glorieta occidente Calle 8	
K 00+090	K 00+100			13.15		140.76	Julio 2025 a Origen	Según cartera topografica -Capa MDC 19 Acceso Glorieta occidente Calle 8	
K 00+100	K 00+110			7.00		100.75	Julio 2025 a Origen	Según cartera topografica -Capa MDC 19 Acceso Glorieta occidente Calle 8	
K 00+110	K 00+120			7.00		70.00	Julio 2025 a Origen	Según cartera topografica -Capa MDC 19 Acceso Glorieta occidente Calle 8	
K 00+120	K 00+130			7.00		70.00	Julio 2025 a Origen	Según cartera topografica -Capa MDC 19 Acceso Glorieta occidente Calle 8	
K 00+130	K 00+140			7.00		70.00	Julio 2025 a Origen	Según cartera topografica -Capa MDC 19 Acceso Glorieta occidente Calle 8	
K 00+140	K 00+143			7.00		21.00	Julio 2025 a Origen	Según cartera topografica -Capa MDC 19 Acceso Glorieta occidente Calle 8	
K 00+063	K 00+064			1.07		0.97	Julio 2025 a Origen	Según cartera topografica -Capa MDC 19 Bahia Acceso Glorieta Occidente Calle 8	
K 00+064	K 00+066			1.42		2.48	Julio 2025 a Origen	Según cartera topografica -Capa MDC 19 Bahia Acceso Glorieta Occidente Calle 8	
K 00+066	K 00+068			1.68		3.10	Julio 2025 a Origen	Según cartera topografica -Capa MDC 19 Bahia Acceso Glorieta Occidente Calle 8	
K 00+068	K 00+070			1.97		3.65	Julio 2025 a Origen	Según cartera topografica -Capa MDC 19 Bahia Acceso Glorieta Occidente Calle 8	
K 00+070	K 00+072			2.23		4.20	Julio 2025 a Origen	Según cartera topografica -Capa MDC 19 Bahia Acceso Glorieta Occidente Calle 8	
K 00+072	K 00+074			2.50		4.73	Julio 2025 a Origen	Según cartera topografica -Capa MDC 19 Bahia Acceso Glorieta Occidente Calle 8	
K 00+074	K 00+076			2.67		5.17	Julio 2025 a Origen	Según cartera topografica -Capa MDC 19 Bahia Acceso Glorieta Occidente Calle 8	
K 00+076	K 00+078			2.65		5.32	Julio 2025 a Origen	Según cartera topografica -Capa MDC 19 Bahia Acceso Glorieta Occidente Calle 8	
K 00+078	K 00+080			2.63		5.28	Julio 2025 a Origen	Según cartera topografica -Capa MDC 19 Bahia Acceso Glorieta Occidente Calle 8	
K 00+080	K 00+082			2.63		5.27	Julio 2025 a Origen	Según cartera topografica -Capa MDC 19 Bahia Acceso Glorieta Occidente Calle 8	
K 00+082	K 00+084			2.62		5.25	Julio 2025 a Origen	Según cartera topografica -Capa MDC 19 Bahia Acceso Glorieta Occidente Calle 8	
K 00+084	K 00+086			2.60		5.22	Julio 2025 a Origen	Según cartera topografica -Capa MDC 19 Bahia Acceso Glorieta Occidente Calle 8	
K 00+086	K 00+088			2.57		5.17	Julio 2025 a Origen	Según cartera topografica -Capa MDC 19 Bahia Acceso Glorieta Occidente Calle 8	
K 00+088	K 00+090			2.32		4.88	Julio 2025 a Origen	Según cartera topografica -Capa MDC 19 Bahia Acceso Glorieta Occidente Calle 8	
K 00+090	K 00+092			1.98		4.30	Julio 2025 a Origen	Según cartera topografica -Capa MDC 19 Bahia Acceso Glorieta Occidente Calle 8	
K 00+092	K 00+094			1.65		3.63	Julio 2025 a Origen	Según cartera topografica -Capa MDC 19 Bahia Acceso Glorieta Occidente Calle 8	
K 00+094	K 00+096			1.30		2.95	Julio 2025 a Origen	Según cartera topografica -Capa MDC 19 Bahia Acceso Glorieta Occidente Calle 8	
K 00+096	K 00+098			0.98		2.28	Julio 2025 a Origen	Según cartera topografica -Capa MDC 19 Bahia Acceso Glorieta Occidente Calle 8	
K 00+098	K 00+100			0.65		1.63	Julio 2025 a Origen	Según cartera topografica -Capa MDC 19 Bahia Acceso Glorieta Occidente Calle 8	
K 00+140	K 00+145			9.10		33.39	Julio 2025 a Origen	Según cartera topografica -Capa MDC 19 Acceso occidente Glorieta Calle 8	
K 00+145	K 00+150			9.00		45.24	Julio 2025 a Origen	Según cartera topografica -Capa MDC 19 Acceso occidente Glorieta Calle 8	
K 00+150	K 00+155			9.00		45.00	Julio 2025 a Origen	Según cartera topografica -Capa MDC 19 Acceso occidente Glorieta Calle 8	
K 00+155	K 00+160			9.00		45.00	Julio 2025 a Origen	Según cartera topografica -Capa MDC 19 Acceso occidente Glorieta Calle 8	
K 00+160	K 00+165			9.00		45.00	Julio 2025 a Origen	Según cartera topografica -Capa MDC 19 Acceso occidente Glorieta Calle 8	
K 00+165	K 00+170			5.96		37.40	Julio 2025 a Origen	Según cartera topografica -Capa MDC 19 Acceso occidente Glorieta Calle 8	
K 00+170	K 00+175			2.49		21.11	Julio 2025 a Origen	Según cartera topografica -Capa MDC 19 Acceso occidente Glorieta Calle 8	
K 00+025	K 00+030			10.54		52.54	Julio 2025 a Origen	Según cartera topografica -Capa MDC 19 Norte Acceso Calle 8	
K 00+030	K 00+035			10.48		52.54	Julio 2025 a Origen	Según cartera topografica -Capa MDC 19 Norte Acceso Calle 8	
K 00+035	K 00+040			11.68		55.40	Julio 2025 a Origen	Según cartera topografica -Capa MDC 19 Norte Acceso Calle 8	
K 00+040	K 00+050			11.65		116.66	Julio 2025 a Origen	Según cartera topografica -Capa MDC 19 Norte Acceso Calle 8	
K 00+050	K 00+055			11.58		58.08	Julio 2025 a Origen	Según cartera topografica -Capa MDC 19 Norte Acceso Calle 8	
K 00+055	K 00+060			11.58		57.91	Julio 2025 a Origen	Según cartera topografica -Capa MDC 19 Norte Acceso Calle 8	
K 00+060	K 00+065			11.62		58.00	Julio 2025 a Origen	Según cartera topografica -Capa MDC 19 Norte Acceso Calle 8	
K 00+065	K 00+070			11.62		58.10	Julio 2025 a Origen	Según cartera topografica -Capa MDC 19 Norte Acceso Calle 8	
K 00+070	K 00+075			11.62		58.10	Julio 2025 a Origen	Según cartera topografica -Capa MDC 19 Norte Acceso Calle 8	
K 00+075	K 00+080			11.60		58.04	Julio 2025 a Origen	Según cartera topografica -Capa MDC 19 Norte Acceso Calle 8	
K 00+080	K 00+085			11.60		57.99	Julio 2025 a Origen	Según cartera topografica -Capa MDC 19 Norte Acceso Calle 8	
K 00+080	K 00+090			10.43		55.08	Julio 2025 a Origen	Según cartera topografica -Capa MDC 19 Norte Acceso Calle 8	
K 00+090	K 00+100			10.65		105.40	Julio 2025 a Origen	Según cartera topografica -Capa MDC 19 Norte Acceso Calle 8	
K 00+100	K 00+110			11.35		109.99	Julio 2025 a Origen	Según cartera topografica -Capa MDC 19 Norte Acceso Calle 8	
K 00+110	K 00+120			11.54		114.45	Julio 2025 a Origen	Según cartera topografica -Capa MDC 19 Norte Acceso Calle 8	
K 00+120	K 00+130			11.36		114.50	Julio 2025 a Origen	Según cartera topografica -Capa MDC 19 Norte Acceso Calle 8	
K 00+130	K 00+140			11.36		113.62	Julio 2025 a Origen	Según cartera topografica -Capa MDC 19 Norte Acceso Calle 8	
K 00+140	K 00+150			10.93		111.48	Julio 2025 a Origen	Según cartera topografica -Capa MDC 19 Norte Acceso Calle 8	
K 00+150	K 00+151			10.93		15.09	Julio 2025 a Origen	Según cartera topografica -Capa MDC 19 Norte Acceso Calle 8	
K 00+000	K 00+010			0.60		95.15	Julio 2025 a Origen	Según cartera topografica - Sur acceso calle 8 Ampliacion margen derechas capas BTA	
K 00+010	K 00+020			0.61		105.81	Julio 2025 a Origen	Según cartera topografica - Sur acceso calle 8 Ampliacion margen derechas capas BTA	
K 00+020	K 00+030			1.50		104.94	Julio 2025 a Origen	Según cartera topografica - Sur acceso calle 8 Ampliacion margen derechas capas BTA	
K 00+030	K 00+040			1.55		102.86	Julio 2025 a Origen	Según cartera topografica - Sur acceso calle 8 Ampliacion margen derechas capas BTA	
K 00+040	K 00+050			1.67		101.41	Julio 2025 a Origen	Según cartera topografica - Sur acceso calle 8 Ampliacion margen derechas capas BTA	
K 00+050	K 00+060			1.74		99.83	Julio 2025 a Origen	Según cartera topografica - Sur acceso calle 8 Ampliacion margen derechas capas BTA	
K 00+060	K 00+070			4.39		87.81	Julio 2025 a Origen	Según cartera topografica - Sur acceso calle 8 Ampliacion margen derechas capas BTA	
K 00+070	K 00+080			3.68		110.51	Julio 2025 a Origen	Según cartera topografica - Sur acceso calle 8 Ampliacion margen derechas capas BTA	
K 00+080	K 00+090			4.46		165.56	Julio 2025 a Origen	Según cartera topografica - Sur acceso calle 8 Ampliacion margen derechas capas BTA	
K 00+090	K 00+100			12.27		147.15	Julio 2025 a Origen	Según cartera topografica - Sur acceso calle 8 Ampliacion margen derechas capas BTA	
K 00+100	K 00+110			12.29		102.58	Julio 2025 a Origen	Según cartera topografica - Sur acceso calle 8 Ampliacion margen derechas capas BTA	
K 00+110	K 00+120			8.21		132.42	Julio 2025 a Origen	Según cartera topografica - Sur acceso calle 8 Ampliacion margen derechas capas BTA	
K 00+120	K 00+124			8.21		58.57	Julio 2025 a Origen	Según cartera topografica - Sur acceso calle 8 Ampliacion margen derechas capas BTA	
K 00+005	K 00+010			3.20		14.44	Julio 2025 a Origen	Según cartera topografica -acceso san gabriel salida lado derecho para BTA sobre capa de fresado	
K 00+010	K 00+015			4.00		17.99	Julio 2025 a Origen	Según cartera topografica -acceso san gabriel salida lado derecho para BTA sobre capa de fresado	
K 00+015	K 00+020			5.44		23.60	Julio 2025 a Origen	Según cartera topografica -acceso san gabriel salida lado derecho para BTA sobre capa de fresado	
K 00+020	K 00+025			7.40		32.10	Julio 2025 a Origen	Según cartera topografica -acceso san gabriel salida lado derecho para BTA sobre capa de fresado	
K 00+025	K 00+030			8.25		39.10	Julio 2025 a Origen	Según cartera topografica -acceso san gabriel salida lado derecho para BTA sobre capa de fresado	
K 00+030	K 00+035			8.26		41.27	Julio 2025 a Origen	Según cartera topografica -acceso san gabriel salida lado derecho para BTA sobre capa de fresado	
K 00+035	K 00+040			4.83		32.73	Julio 2025 a Origen	Según cartera topografica -acceso san gabriel salida lado derecho para BTA sobre capa de fresado	
K 00+040	K 00+045			2.69		18.79	Julio 2025 a Origen	Según cartera topografica -acceso san gabriel salida lado derecho para BTA sobre capa de fresado	
K 00+045	K 00+050			1.30		9.97	Julio 2025 a Origen	Según cartera topografica -acceso san gabriel salida lado derecho para BTA sobre capa de fresado	
K 00+040	K 00+045			7.84		29.76	Julio 2025 a Origen	Según cartera topografica -acceso san gabriel entrada lado derecho para BTA sobre capa de fresado	
K 00+045	K 00+050			8.11		39.88	Julio 2025 a Origen	Según cartera topografica -acceso san gabriel entrada lado derecho para BTA sobre capa de fresado	
K 00+050	K 00+055			7.82		39.81	Julio 2025 a Origen	Según cartera topografica -acceso san gabriel entrada lado derecho para BTA sobre capa de fresado	
K 00+055	K 00+060			5.98		34.48	Julio 2025 a Origen	Según cartera topografica -acceso san gabriel entrada lado derecho para BTA sobre capa de fresado	
K 00+060	K 00+065			4.00		24.95	Julio 2025 a Origen	Según cartera topografica -acceso san gabriel entrada lado derecho para BTA sobre capa de fresado	
K 00+065	K 00+070			2.85		17.13	Julio 2025 a Origen	Según cartera topografica -acceso san gabriel entrada lado derecho para BTA sobre capa de fresado	
K 00+070	K 00+075			2.45		13.23	Julio 2025 a Origen	Según cartera topografica -acceso san gabriel entrada lado derecho para BTA sobre capa de fresado	
K 00+075	K 00+078			2.43		6.50	Julio 2025 a Origen	Según cartera topografica -acceso san gabriel entrada lado derecho para BTA sobre capa de fresado	
K 02+750	K 02+750			189.52		189.52	Julio 2025 a Origen	Según cartera topografica -Cicloruta glorieta avecolombiana Rampa 1	
K 02+750	K 02+750			101.42		101.42	Julio 2025 a Origen	Según cartera topografica -Cicloruta glorieta avecolombiana Paño 25 Rampa 2	
K 02+750	K 02+750			27.21		27.21	Julio 2025 a Origen	Según cartera topografica -Cicloruta glorieta avecolombiana Paño 26A Rampa 2	
K 02+750	K 02+750			24.88		24.88	Julio 2025 a Origen	Según cartera topografica -Cicloruta glorieta avecolombiana Paño 26B Rampa 2	
K 02+750	K 02+750			28.87		28.87	Julio 2025 a Origen	Según cartera topografica -Cicloruta glorieta avecolombiana Paño 26D Rampa 2	
K0+90	K0+126	E	36.00	1.20		43.20	11/04/2023	Para rampa de desvio calle 8 conectante occidental	
K0+170	K0+170	D	56.00	11.30		632.80	3/04/2023	Colocación de fresado para desvio calle 8 capa 1	

ITEM		DESCRIPCIÓN				UNIDAD	CANTIDAD ANTERIOR	EN ESTA ACTA	CANTIDAD ACUMULADA
421-13		Riego de liga con emulsión asfáltica CRR-1				m2	695,011.00	-3,960.00	691,051.00
KM INICIAL	KM FINAL	CARRIL	LONGITUD (m)	ANCHO (m)	ESPESOR (m)	AREA (m2)	FECHA	DESCRIPCIÓN	
K0+170	K0+170	E	56.00	11.34		635.04	30/03/2023	Colocación de fresado para desvio calle 8 capa 2	
K0+170	K0+170	E				256.99	29/05/2023	Colocación de fresado para desvio calle 8	
K0+170	K0+170	E				324.30	30/05/2023	Colocación de fresado para desvio calle 8	
K2+750	K2+750	I	0.80	0.40		0.32	20/10/2023	Tapahuecos sobre calle 8	
K2+750	K2+750	I	0.80	0.40		0.32	20/10/2023	Tapahuecos sobre calle 8	
K2+750	K2+750	I	0.80	0.40		0.32	20/10/2023	Tapahuecos sobre calle 8	
K2+750	K2+750	I	4.00	1.00		4.00	20/10/2023	Tapahuecos sobre calle 8	
K2+750	K2+750	I	4.00	0.70		2.80	20/10/2023	Tapahuecos sobre calle 8	
K2+750	K2+750	I	4.10	0.80		3.28	20/10/2023	Tapahuecos sobre calle 8	
K2+750	K2+750	D	5.00	1.10		5.50	20/10/2023	Tapahuecos sobre calle 8	
K2+750	K2+750	D	5.00	0.80		4.00	20/10/2023	Tapahuecos sobre calle 8	
K2+750	K2+750	D	5.00	0.80		4.00	20/10/2023	Tapahuecos sobre calle 8	
K2+750	K2+750	D	6.80	0.80		5.44	20/10/2023	Tapahuecos sobre calle 8	
K2+750	K2+750	D	5.40	3.40		18.36	20/10/2023	Tapahuecos sobre calle 8	
K2+750	K2+750	I	1.80	1.00		1.80	20/10/2023	Tapahuecos sobre calle 8	
K2+750	K2+750	I	3.40	0.60		2.04	20/10/2023	Tapahuecos sobre calle 8	
K2+750	K2+750	I	0.60	0.40		0.24	20/10/2023	Tapahuecos sobre calle 8	
K2+750	K2+750	I	0.60	0.40		0.24	20/10/2023	Tapahuecos sobre calle 8	
K2+750	K2+750	I	0.60	0.40		0.24	20/10/2023	Tapahuecos sobre calle 8	
K2+750	K2+750	D	4.80	1.80		8.64	20/10/2023	Tapahuecos sobre calle 8	
K2+750	K2+750	I	8.80	2.70		23.76	20/10/2023	Tapahuecos sobre calle 8	
K2+750	K2+750	I	1.60	0.30		0.48	20/10/2023	Tapahuecos sobre calle 8	
K0+0	K0+34	E	34.00	13.60		462.40	6/10/2023	Construcción Desvio Bogotá - Ubaté 378kg de dosificación para mezcla con fresado	
K0+150	K0+171	E	30.00	21.60		648.00	19/10/2023	Construcción desvio Bogotá - Ubaté 529kg de dosificación para mezcla con fresado	
K0+35	K0+45	E	30.00	23.10		693.00	17/10/2023	Construcción ramal sur cruce de Cogua - Ubaté 567kg de dosificación para mezcla con fresado	
K0+286	K0+310	I	24.00	2.33		55.92	29/01/2024	Renivelación desvio Bogotá - Ubaté	
K4+751	K4+761	D	10.00	15.00		150.00	17/01/2024	Instalación de emulsion en ingreso costado derecho	
K6+0	K6+9	D	9.00	2.00		18.00	17/01/2024	Instalación de emulsion en ingreso costado derecho	
K6+300	K6+315	D	15.00	3.00		45.00	17/01/2024	Instalación de emulsion en ingreso costado derecho	
K5+890	K5+903	D	13.00	3.00		39.00	17/01/2024	Instalación de emulsion en ingreso costado derecho	
K0+240	K0+272	E	32.00	4.20		134.40	25/01/2024	Desvio Nemocón - Zipaquirá Empalme con Via existente	
K0+230	K0+285	E	55.00	19.58		1,076.90	14/11/2023	Construcción desvio Barandillas - Ubaté 880kg de dosificación para mezcla con fresado	
K07+280.00	K07+150.00	E	1997.50	1.00		1,997.50	22/05/2024	Bacheo - 90 grados	
K04+000.00	K04+095.00	E	94.50	11.30		1,067.85	7/06/2024	Construccion vía - para MDC19 -APP-24797	
K04+025.00	K04+038.00	E	12.80	5.80		74.24	7/06/2024	Construccion vía - para MSC25 -APP-24798	
K00+330.00	K00+333.00	E	2.80	11.30		31.64	11/06/2024	Rampas de acceso en conectante norte glorieta ave colombiana -APP-25144	
K00+000.00	K00+017.00	E	17.00	9.70		164.90	11/06/2024	Coectante a Cra 36 90grados -APP-25129	
K00+017.00	K00+027.00	E	10.00	4.36		43.60	11/06/2024	Conectante a cra 36 sector 90 grados -APP-25131	
K00+037.00	K00+040.00	E	3.50	11.30		39.55	11/06/2024	Rampas de acceso conectante sur glorieta ave colombiana -APP-25148	
K03+210.00	K03+210.00	E	17.70	7.03		124.43	18/11/2024	Instalación emulsión en fresado en ingreso a predio (18nov) -APP-46586	
K01+900.00	K01+952.75	E	52.75	7.30		385.08	30/04/2025	Bacheo sobre superficie fresada - calzada existente 28/abril -APP-65561	
K4+025.00	K4+095.00	E	70.00	11.60		812.00	7/02/2024	Conformacion fresado desvio cruce de cogua	
K00+600.00	K00+687.00	E	87.30	3.44		300.31	10/07/2025	Parcheo calzada existente - sobre superficie fresada -APP-77739	
45ACNC						113.00		Parcheo y/o tapahuecos Noviembre 2021-Acta No 6	
45A05						7,514.00		Parcheo y/o tapahuecos Noviembre 2021-Acta No 6	
45A05						16,490.00		Parcheo y/o tapahuecos Diciembre 2021 - Acta No 7	
45ACND						1,462.00		Parcheo y/o tapahuecos Enero 2022 - Acta No 8	
45ACNB						1,498.00		Parcheo y/o tapahuecos Enero 2022 - Acta No 8	
45A04						6.00		Parcheo y/o tapahuecos Enero 2022 - Acta No 8	
45A05						14,223.00		Parcheo y/o tapahuecos Enero 2022 - Acta No 8	
45A05						8,034.00		Parcheo y/o tapahuecos Febrero 2022 - Acta No 9	
45A04						1,812.00		Parcheo y/o tapahuecos Febrero 2022 - Acta No 9	
45A04						6,702.00		Parcheo y/o tapahuecos Marzo 2022 - Acta No 10	
45A04						198.00		Parcheo y/o tapahuecos Mayo 2022 - Acta No 12	
45A05						66.00		Parcheo y/o tapahuecos Mayo 2022 - Acta No 12	
45A04						26.00		Parcheo y/o tapahuecos Junio 2022 - Acta No 13	
45A05						24.00		Parcheo y/o tapahuecos Junio 2022 - Acta No 13	
45ACND						31.00		Parcheo y/o tapahuecos Junio 2022 - Acta No 13	
45ACNC						12.00		Parcheo y/o tapahuecos Junio 2022 - Acta No 13	
45ACND						108.23		Parcheo y/o tapahuecos Agosto 2022 - Acta No 15	
45A04						984.00		Parcheo y/o tapahuecos Agosto 2022 - Acta No 15	
45A05						84.00		Parcheo y/o tapahuecos Agosto 2022 - Acta No 15	
K2+750	K2+750	E	34.00	2.00		68.00	25/10/2022	Mantenimiento calle 8	
K2+750	K2+750	E	75.00	7.00		525.00	25/10/2022	Mantenimiento calle 8	
45A04						55.00		Parcheo y/o tapahuecos Octubre 2022 - Acta No 17	
45A05						114.00		Parcheo y/o tapahuecos Octubre 2022 - Acta No 17	
45ACND						34.24		Parcheo y/o tapahuecos Noviembre 2022 - Acta No 18	
45A04						289.00		Parcheo y/o tapahuecos Noviembre 2022 - Acta No 18	
45A05						736.00		Parcheo y/o tapahuecos Noviembre 2022 - Acta No 18	
45ACNC						239.00		Parcheo y/o tapahuecos Noviembre 2022 - Acta No 18	
45A05						7.00		Parcheo y/o tapahuecos Diciembre 2022 - Acta No 19	
45ACND						191.78		Parcheo y/o tapahuecos Enero 2023 - Acta No 20	
45ACNB						85.00		Parcheo y/o tapahuecos Enero 2023 - Acta No 20	
45A04						2,417.00		Parcheo y/o tapahuecos Enero 2023 - Acta No 20	
45A05						30.00		Parcheo y/o tapahuecos Enero 2023 - Acta No 20	
45A05						264.00		Parcheo y/o tapahuecos Febrero 2023 - Acta No 21	
45A05						283.00		Parcheo y/o tapahuecos Marzo 2023 - Acta No 22	
45A04						21,182.00		Construccion via (mezcla de fresado para reutilizar) -Cruce de cogua	
45A05						434.00		Parcheo y/o tapahuecos Mayo 2023 - Acta No 24	
45ACND						157.01		Parcheo y/o tapahuecos Mayo 2023 - Acta No 24	
45ACND						70.72		Parcheo y/o tapahuecos Julio 2023 - Acta No 25	
45ACNC						11.00		Parcheo y/o tapahuecos Julio 2023 - Acta No 25	
45A04						171.00		Parcheo y/o tapahuecos Julio 2023 - Acta No 25	
45A05						23.00		Parcheo y/o tapahuecos Julio 2023 - Acta No 25	
45A04						419.00		Parcheo y/o tapahuecos Julio 2023 - Acta No 26	
45A05						1,063.00		Bacheo Agosto 2023 - Acta No 27	
45A05						9,991.00		Bacheo Septiembre 2023 - Acta No 28	
45A05						115.00	Agosto 2023.	Bacheo Riego sobre Fresado - Acta 27 (Ajuste de riego de liga a riego de imprimacion)	
45A05						11,985.00	Octubre 2023.	Bacheo Octubre 2023 - Acta No 29	
45A05						7,273.00	Noviembre 2023.	Bacheo Noviembre 2023 - Acta No 31	
45ACNC						199.00	Enero 2024.	Parcheo y/o tapahuecos Enero 2024 - Acta No 32	
45A04						1,776.00	Enero 2024.	Parcheo y/o tapahuecos Enero 2024 - Acta No 32	
45A05						668.00	Enero 2024.	Parcheo y/o tapahuecos Enero 2024 - Acta No 32	
45A04						122.00	Febrero 2024.	Parcheo y/o tapahuecos Febrero 2024 - Acta No 33	
45A05						13,592.00	Marzo 2024.	Parcheo y/o tapahuecos Marzo 2024 - Acta No 34	
45ACND						82,734.00	Marzo 2024 a origen	Bacheo - Varianta Marzo 2024 - Acta No 34	
45A04						775.00	Abril 2024.	Parcheo y/o tapahuecos Abrilo 2024 - Acta No 35	
45A05						13,590.00	Abril 2024.	Parcheo y/o tapahuecos Abrilo 2024 - Acta No 35	
45A04						5,715.00	Mayo 2024.	Parcheo y/o tapahuecos Mayo 2024 - Acta No 36	
45A05						7,080.00	Mayo 2024.	Parcheo y/o tapahuecosMayo 2024 - Acta No 36	
45A04						2679.00	Junio 2024.	Parcheo y/o tapahuecos Junio 2024 - Acta No 37	
45A05						3094.00	Junio 2024.	Parcheo y/o tapahuecos Junio 2024 - Acta No 37	
45A06						651.00	Junio 2024.	Parcheo y/o tapahuecos Junio 2024 - Acta No 37	
K 04+060	K 04+060					-41.25	Julio 2024.	Cruce de via ferrea MDC 19	
K 04+060	K 04+060					-41.25	Julio 2024.	Cruce de via ferrea MSC 25	
45A05						16018.00	Julio 2024.	Parcheo y/o tapahuecos Julio 2024 - Acta No 38	
45A06						195.00	Julio 2024.	Parcheo y/o tapahuecos Julio 2024 - Acta No 38	
45A05						6740.00	Agosto 2024.	Bacheo y/o tapahuecos Agosto 2024 - Acta No 39	
45A06						1367.00	Agosto 2024.	Bacheo y/o tapahuecos Agosto 2024 - Acta No 39	
45A07						9632.00	Agosto 2024.	Bacheo y/o tapahuecos Agosto 2024 - Acta No 39	
45A05						179.00	Septiembre 2024.	Bacheo y/o tapahuecos Septiembre 2024 - Acta No 40	
45A06						11382.00	Septiembre 2024.	Bacheo y/o tapahuecos Septiembre 2024 - Acta No 40	
45A07						18182.00	Septiembre 2024.	Bacheo y/o tapahuecos Septiembre 2024 - Acta No 40	
45A05						539.00	Octubre 2024.	Bacheo y/o tapahuecos Octubre 2024 - Acta No 41	
45A06						6249.00	Octubre 2024.	Bacheo y/o tapahuecos Octubre 2024 - Acta No 41	
45A07						3843.00	Octubre 2024.	Bacheo y/o tapahuecos Octubre 2024 - Acta No 41	
45A04						879.00	Noviembre 2024.	Bacheo y/o tapahuecos Noviembre 2024 - Acta No 42	
45A05						10779.00	Noviembre 2024.	Bacheo y/o tapahuecos Noviembre 2024 - Acta No 42	
45A06						8277.00	Noviembre 2024.	Bacheo y/o tapahuecos Noviembre 2024 - Acta No 42	
45A07						1234.00	Noviembre 2024.	Bacheo y/o tapahuecos Noviembre 2024 - Acta No 42	

ITEM			DESCRIPCIÓN				UNIDAD	CANTIDAD ANTERIOR	EN ESTA ACTA	CANTIDAD ACUMULADA
421-13			Riego de liga con emulsión asfáltica CRR-1				m2	695,011.00	-3,960.00	691,051.00
KM INICIAL	KM	FINAL	CARRIL	LONGITUD (m)	ANCHO (m)	ESPESOR (m)	AREA (m2)	FECHA	DESCRIPCIÓN	
45A04							2342.00	Diciembre 2024.	Bacheo y/o tapahuecos Diciembre 2024 - Acta No 43	
45A05							5113.00	Diciembre 2024.	Bacheo y/o tapahuecos Diciembre 2024 - Acta No 43	
45A06							7212.00	Diciembre 2024.	Bacheo y/o tapahuecos Diciembre 2024 - Acta No 43	
45A04							318.00	Enero 2025.	Bacheo y/o tapahuecos Enero 2025 - Acta No 44	
45A05							4869.00	Enero 2025.	Bacheo y/o tapahuecos Enero 2025 - Acta No 44	
45A06							-93.00	Enero 2025.	Bacheo y/o tapahuecos Enero 2025 - Acta No 44	
45A07							1191.00	Enero 2025.	Bacheo y/o tapahuecos Enero 2025 - Acta No 44	
45A04							981.74	Febrero 2025.	Bacheo y/o tapahuecos Febrero 2025 - Acta No 45	
45A05							11009.00	Febrero 2025.	Bacheo y/o tapahuecos Febrero 2025 - Acta No 45	
45A04							651.01	Marzo 2025.	Bacheo y/o tapahuecos Marzo 2025 - Acta No 46	
45A05							22000.00	Marzo 2025.	Bacheo y/o tapahuecos Marzo 2025 - Acta No 46	
45A05							10434.00	Abril 2025.	Bacheo y/o tapahuecos Abril 2025 - Acta No 47	
45A04							688.93	Abril 2025.	Bacheo y/o tapahuecos Abril 2025 - Acta No 47	
45A04							468.63	Mayo 2025.	Bacheo y/o tapahuecos Mayo 2025 - Acta No 48	
45A05							17852.00	Mayo 2025.	Bacheo y/o tapahuecos Mayo 2025 - Acta No 48	
45A05							15971.00	Junio 2025.	Bacheo y/o tapahuecos Junio 2025 - Acta No 49	
							- 693,420.81	Junio 2025 a origen	Acumulado acta 49 Junio 2025- Ruta 45ACND	
						SUBTOTAL	- 3,959.88			
							AREA PARA PAGO		-3959.88	
							APROXIMACIÓN S/ ESPECIFICACIÓN		-0.12	
							AREA TOTAL PARA PAGO :		-3960.00	m2

ING. LUIS FELIPE MORENO BRAVO
ING. RESIDENTE DE OBRA
Matricula No: 25202-05870 CND

RUBEN DARIO GUTIERREZ CERVANTES
ING. RESIDENTE INTERVENTORIA
Matrícula No. 68202-28198

INVIAS INSTITUTO NACIONAL DE VIAS | MHC S.A.S CONSORCIO VIAL MHC 063

F-635 A

CONTRATO DE OBRA: 989 DE 2021 **PREACTA N.º :** 50

RUTA: RUTA 45A04 **FECHA:** 26-jun-2025 a 25-jul-2025

CONTRATISTA : CONSORCIO VIAL MHC 063

CONTRATO DE INTERVENTORÍA No : 971 DE 2021 **INTERVENTOR:** CONSORCIO ICEACSA-TPF

ITEM	DESCRIPCIÓN	UNIDAD	CANTIDAD ANTERIOR	EN ESTA ACTA	CANTIDAD ACUMULADA
421-13	Riego de liga con emulsión asfáltica CRR-1	m2	695,011.00	0.00	695,011.00

KM INICIAL	KM FINAL	CARRIL	LONGITUD (m)	ANCHO (m)	ESPESOR (m)	AREA (m2)	FECHA	DESCRIPCIÓN
K 44+140	K 44+145			9.86		48.66	Abril 2025 a Origen	Según cartera topografica Casa Blanca -Ubate
K 44+145	K 44+150			9.86		49.32	Abril 2025 a Origen	Según cartera topografica Casa Blanca -Ubate
K 44+150	K 44+155			9.86		49.32	Abril 2025 a Origen	Según cartera topografica Casa Blanca -Ubate
K 44+155	K 44+160			10.11		49.94	Abril 2025 a Origen	Según cartera topografica Casa Blanca -Ubate
K 44+160	K 44+165			10.35		51.15	Abril 2025 a Origen	Según cartera topografica Casa Blanca -Ubate
K 44+165	K 44+170			10.04		50.98	Abril 2025 a Origen	Según cartera topografica Casa Blanca -Ubate
K 44+170	K 44+175			10.23		50.69	Abril 2025 a Origen	Según cartera topografica Casa Blanca -Ubate
K 44+175	K 44+180			10.02		50.62	Abril 2025 a Origen	Según cartera topografica Casa Blanca -Ubate
K 44+180	K 44+185			9.94		49.88	Abril 2025 a Origen	Según cartera topografica Casa Blanca -Ubate
K 44+185	K 44+190			9.71		49.11	Abril 2025 a Origen	Según cartera topografica Casa Blanca -Ubate
K 44+195	K 44+200			9.60		96.53	Abril 2025 a Origen	Según cartera topografica Casa Blanca -Ubate
K 44+200	K 44+205			9.60		48.00	Abril 2025 a Origen	Según cartera topografica Casa Blanca -Ubate
K 44+205	K 44+210			9.60		48.00	Abril 2025 a Origen	Según cartera topografica Casa Blanca -Ubate
K 44+210	K 44+215			9.60		48.01	Abril 2025 a Origen	Según cartera topografica Casa Blanca -Ubate
K 44+215	K 44+220			9.61		48.03	Abril 2025 a Origen	Según cartera topografica Casa Blanca -Ubate
K 44+220	K 44+230			9.61		96.08	Abril 2025 a Origen	Según cartera topografica Casa Blanca -Ubate
K 44+230	K 44+240			10.13		98.68	Abril 2025 a Origen	Según cartera topografica Casa Blanca -Ubate
K 44+240	K 44+250			10.11		101.20	Abril 2025 a Origen	Según cartera topografica Casa Blanca -Ubate
K 44+250	K 44+260			10.02		100.65	Abril 2025 a Origen	Según cartera topografica Casa Blanca -Ubate
K 44+260	K 44+270			9.99		100.02	Abril 2025 a Origen	Según cartera topografica Casa Blanca -Ubate
K 44+270	K 44+280			9.99		99.90	Abril 2025 a Origen	Según cartera topografica Casa Blanca -Ubate
K 44+280	K 44+290			10.18		100.88	Abril 2025 a Origen	Según cartera topografica Casa Blanca -Ubate
K 44+290	K 44+300			10.73		104.58	Abril 2025 a Origen	Según cartera topografica Casa Blanca -Ubate
						- 1,590.19	Junio 2025 a Enero de 2025	Acumulado acta 49 Junio 2025- Ruta 45A04 Carteras
					SUBTOTAL	**- 0.00**		

AREA PARA PAGO	0.00	
APROXIMACIÓN S/ ESPECIFICACIÓN	**0.00**	
AREA TOTAL PARA PAGO :	**0.00**	**m2**

ING. LUIS FELIPE MORENO BRAVO
ING. RESIDENTE DE OBRA
Matricula No: 25202-05870 CND

RUBEN DARIO GUTIERREZ CERVANTES
ING. RESIDENTE INTERVENTORIA
Matrícula No. 68202-28198

INVIAS | MHC S.A.S CONSORCIO VIAL MHC 063

F-635 A

CONTRATO DE OBRA: 989 DE 2021 **PREACTA N.º :** 50

RUTA: RUTA 45A05 **FECHA:** 26-jun-2025 a 25-jul-2025

CONTRATISTA : CONSORCIO VIAL MHC 063

CONTRATO DE INTERVENTORÍA No : 971 DE 2021 **INTERVENTOR:** CONSORCIO ICEACSA-TPF

ITEM	DESCRIPCIÓN	UNIDAD	CANTIDAD ANTERIOR	EN ESTA ACTA	CANTIDAD ACUMULADA
421-13	Riego de liga con emulsión asfáltica CRR-1	m2	695,011.00	13,827.00	708,838.00

KM INICIAL	KM FINAL	CARRIL	LONGITUD (m)	ANCHO (m)	ESPESOR (m)	AREA (m2)	FECHA	DESCRIPCIÓN
K13+238.00	K13+257.10	D	18.70	3.30		61.71	25/07/2025	Mantenimiento - sobre superficie fresada -APP-78047
K13+329.40	K13+340.00	D	10.60	3.70		39.22	25/07/2025	Mantenimiento - sobre superficie fresada -APP-78065
K13+299.40	K13+306.40	D	7.00	3.95		27.65	25/07/2025	Mantenimiento - sobre superficie fresada -APP-78058
K13+267.10	K13+299.40	D	32.30	3.98		128.55	25/07/2025	Mantenimiento - sobre superficie fresada -APP-78051
K13+179.40	K13+191.40	D	12.00	3.70		44.40	25/07/2025	Mantenimiento - sobre superficie fresada -APP-78043
K13+129.40	K13+153.40	D	24.00	3.55		85.20	25/07/2025	Mantenimiento - sobre superficie fresada -APP-78036
K13+025.70	K13+048.40	D	22.70	3.80		86.26	25/07/2025	Mantenimiento - sobre superficie fresada -APP-77965
K12+988.00	K13+013.70	D	25.70	4.00		102.80	25/07/2025	Mantenimiento - sobre superficie fresada -APP-77947
K12+904.10	K12+936.40	D	32.30	4.00		129.20	25/07/2025	Mantenimiento - sobre superficie fresada -APP-77930
K12+853.10	K12+868.10	D	15.00	3.64		54.60	25/07/2025	Mantenimiento - sobre superficie fresada -APP-77922
K12+783.90	K12+819.10	D	35.20	3.81		134.11	25/07/2025	Mantenimiento - sobre superficie fresada -APP-77915
K13+299.40	K13+306.40	D	7.00	3.95		27.65	25/07/2025	Mantenimiento - sobre BTA -APP-78060
K13+267.10	K13+299.40	D	32.30	3.98		128.55	25/07/2025	Mantenimiento - sobre BTA -APP-78053
K13+025.70	K13+048.40	D	22.70	3.80		86.26	25/07/2025	Mantenimiento - sobre BTA -APP-78031
K12+988.00	K13+013.70	D	25.70	4.00		102.80	25/07/2025	Mantenimiento - sobre BTA -APP-77958
K13+129.40	K13+153.40	D	24.00	3.55		85.20	25/07/2025	Mantenimiento- sobre BTA -APP-78038
K12+958.40	K12+980.70	D	22.30	3.78		84.29	25/07/2025	Mantenimiento- sobre superficie fresada -APP-77937
K12+470.00	K12+485.50	I	15.50	4.00		62.00	24/07/2025	Mantenimiento - sobre superficie fresada -APP-77596
K12+528.30	K12+574.70	I	46.40	3.95		183.28	24/07/2025	Mantenimiento - sobre superficie fresada -APP-77600
K12+721.60	K12+743.30	I	21.70	4.02		87.23	24/07/2025	Mantenimiento - sobre superficie fresada -APP-77631
K12+574.70	K12+596.40	I	21.70	3.98		86.37	24/07/2025	Mantenimiento - sobre superficie fresada -APP-77613
K12+682.60	K12+694.60	I	12.00	3.42		41.04	24/07/2025	Mantenimiento - sobre superficie fresada -APP-77627
K12+596.40	K12+640.60	I	44.20	3.95		174.59	24/07/2025	Mantenimiento - sobre superficie fresada -APP-77619
K12+785.30	K12+824.90	I	39.60	3.95		156.42	24/07/2025	Mantenimiento - sobre superficie fresada -APP-77635
K12+528.30	K12+574.70	I	46.40	3.95		183.28	24/07/2025	Mantenimiento - sobre BTA -APP-77602
K12+596.40	K12+640.60	I	44.20	3.95		174.59	24/07/2025	Mantenimiento - sobre BTA -APP-77622
K12+485.50	K12+528.30	I	42.80	3.88		166.06	24/07/2025	Mantenimiento -APP-77606
K12+436.00	K12+462.60	D	26.60	3.75		99.75	22/07/2025	Mantenimiento - sobre superficie fresada -APP-77516
K12+634.50	K13+661.10	D	26.60	4.15		110.39	22/07/2025	Mantenimiento - sobre superficie fresada -APP-77560
K12+733.10	K12+760.90	D	27.80	3.97		110.37	22/07/2025	Mantenimiento - sobre superficie fresada -APP-77572
K12+673.10	K12+714.10	D	41.20	3.85		158.62	22/07/2025	Mantenimiento - sobre superficie fresada -APP-77568
K12+586.50	K12+626.50	D	40.00	4.00		160.00	22/07/2025	Mantenimiento - sobre superficie fresada -APP-77552
K12+535.40	K12+571.50	D	36.10	3.79		136.82	22/07/2025	Mantenimiento - sobre superficie fresada -APP-77543
K12+485.10	K12+507.40	D	22.30	3.71		82.73	22/07/2025	Mantenimiento - sobre superficie fresada -APP-77520
K12+636.50	K12+647.50	D	11.00	4.15		45.65	22/07/2025	Mantenimiento - fallo sobre superficie fresada -APP-77564
K12+615.00	K12+626.50	D	11.50	4.00		46.00	22/07/2025	Mantenimiento - sobre superficie fresada fallo -APP-77556
K81+544.30	K81+473.70	I	70.70	4.08		288.46	8/07/2025	Mantenimiento - sobre superficie fresada -APP-75340
K81+438.70	K81+378.70	I	60.00	3.98		238.80	8/07/2025	Mantenimiento - sobre superficie fresada -APP-75345
K81+791.50	K81+593.90	I	197.60	4.06		802.26	8/07/2025	Mantenimiento - sobre superficie fresada -APP-75336
K81+610.60	K81+567.40	D	43.20	3.76		162.43	7/07/2025	Mantenimiento - sobre superficie fresada -APP-75193
K81+767.00	K81+708.60	D	58.40	3.93		229.51	7/07/2025	Mantenimiento - sobre superficie fresada -APP-75189
K81+983.30	K81+954.90	D	28.80	3.83		110.30	7/07/2025	Mantenimiento - sobre superficie fresada -APP-75183
K81+864.30	K81+882.00	D	42.30	3.76		159.05	7/07/2025	Mantenimiento - sobre superficie fresada -APP-75186
K82+420.50	K82+394.60	D	25.90	3.76		97.38	7/07/2025	Mantenimiento - sobre superficie fresada -APP-75200
K82+474.50	K82+420.50	D	54.40	3.76		204.54	7/07/2025	Mantenimiento - sobre superficie fresada -APP-75197
K82+007.50	K81+099.90	D	14.60	3.83		55.92	7/07/2025	Mantenimiento - sobre superficie fresada -APP-75180
K82+228.30	K82+017.10	D	209.20	3.88		811.70	7/07/2025	Mantenimiento - sobre superficie fresada -APP-75177
K81+964.70	K81+857.50	I	107.20	4.20		450.24	3/07/2025	bacheo - superficie fresada -APP-74231
K82+043.70	K82+003.70	I	40.00	3.92		156.80	3/07/2025	Bacheo - sobre superficie fresada -APP-74228
K82+119.80	K82+095.20	I	24.60	3.79		93.23	3/07/2025	Bacheo - sobre superficie fresada -APP-74224
K82+197.80	K82+133.30	I	64.50	3.74		241.23	3/07/2025	Bacheo - sobre superficie fresada -APP-74221
K82+468.80	K82+230.80	I	238.00	3.86		918.68	3/07/2025	Bacheo - sobre superficie fresada -APP-74215
K82+274.00	K82+281.50	D	7.50	4.20		31.50	2/07/2025	Bacheo - sobre superficie fresada -APP-74170
K82+371.00	K82+412.50	D	41.50	3.81		158.12	2/07/2025	Bacheo - sobre superficie fresada -APP-74179
K82+281.50	K82+338.50	D	57.00	3.81		217.17	2/07/2025	Bacheo - sobre superficie fresada -APP-74173
K82+512.40	K82+600.40	D	88.00	3.95		347.60	2/07/2025	Bacheo - sobre superficie fresada -APP-74199
K82+600.40	K82+617.30	D	16.90	3.84		64.90	2/07/2025	Bacheo - sobre superficie fresada -APP-74206
K82+228.30	K82+274.00	D	45.70	3.84		175.49	2/07/2025	Bacheo - sobre superficie fresada -APP-74166
K82+434.10	K82+512.40	D	78.30	3.90		305.37	2/07/2025	Bacheo - sobre superficie fresada -APP-74194
K82+412.50	K82+434.10	D	21.60	3.81		82.30	2/07/2025	Bacheo - sobre superficie fresada -APP-74184
K82+512.30	K82+600.40	D	88.00	3.95		347.60	2/07/2025	Bacheo - BTA -APP-74201
K82+412.50	K82+434.10	D	21.60	3.81		82.30	2/07/2025	Bacheo - sobre BTA -APP-74188
K82+645.00	K82+617.30	D	27.70	4.40		121.88	1/07/2025	Bacheo -APP-74159
K82+921.90	K82+645.00	D	276.90	3.87		1,071.60	1/07/2025	Bacheo -APP-74156
K82+500.00	K80+468.80	I	31.20	2.00		62.40	26/06/2025	Fallo. -APP-73363
K82+933.80	K82+662.30	I	271.50	4.11		1,115.87	26/06/2025	Parcheo. -APP-73341
K82+590.80	K82+486.80	I	104.00	3.80		395.20	26/06/2025	Parcheo. -APP-73355
K82+662.30	K82+590.80	I	71.50	3.87		276.71	26/06/2025	Parcheo. -APP-73347
K82+662.30	K82+590.80	I	71.50	3.87		276.71	26/06/2025	Parcheo. -APP-73349
					SUBTOTAL	**13,826.88**		

AREA PARA PAGO	13826.88
APROXIMACIÓN S/ ESPECIFICACIÓN	**0.12**
AREA TOTAL PARA PAGO :	**13827.00** **m2**

ING. LUIS FELIPE MORENO BRAVO
ING. RESIDENTE DE OBRA
Matricula No: 25202-05870 CND

MARTHA LUCIA CORTES PULIDO
ING. RESIDENTE INTERVENTORIA
Matrícula No. 01195-0369 CPITVC

INVIAS INSTITUTO NACIONAL DE VIAS | MHC S.A.S CONSORCIO VIAL MHC 063

F-635 A

CONTRATO DE OBRA: 989 DE 2021 **PREACTA N.º :** 50

RUTA: RUTA 45A06 **FECHA:** 26-jun-2025 a 25-jul-2025

CONTRATISTA : CONSORCIO VIAL MHC 063

CONTRATO DE INTERVENTORÍA No : 971 DE 2021 **INTERVENTOR:** CONSORCIO ICEACSA-TPF

ITEM	DESCRIPCIÓN	UNIDAD	CANTIDAD ANTERIOR	EN ESTA ACTA	CANTIDAD ACUMULADA
421-13	Riego de liga con emulsión asfáltica CRR-1	m2	695,011.00	5,426.00	700,437.00

KM INICIAL	KM FINAL	CARRIL	LONGITUD (m)	ANCHO (m)	ESPESOR (m)	AREA (m2)	FECHA	DESCRIPCIÓN
K11+430.00	K11+491.00	I	61.00	3.70		225.70	18/07/2025	Mantenimiento - sobre superficie fresada -APP-76908
K11+297.80	K11+451.80	I	154.00	3.82		588.28	18/07/2025	Mantenimiento - sobre superficie fresada -APP-76897
K11+430.00	K11+491.00	I	61.00	3.70		225.70	18/07/2025	Mantenimiento - sobre BTA -APP-76910
K11+297.80	K11+451.80	I	154.00	3.82		588.28	18/07/2025	Mantenimiento - sobre BTA -APP-76899
K11+151.00	K11+176.80	D	25.80	4.00		103.20	16/07/2025	Mantenimiento - sobre BTA -APP-76221
K11+182.80	K11+297.80	D	115.00	4.00		460.00	16/07/2025	Mantenimiento - sobre BTA -APP-76238
K11+035.00	K11+053.30	D	18.30	4.00		73.20	16/07/2025	Mantenimiento - sobre superficie fresada -APP-76209
K11+151.00	K11+176.80	D	25.80	4.00		103.20	16/07/2025	Mantenimiento - sobre superficie fresada -APP-76217
K11+182.80	K11+297.80	D	115.00	4.00		460.00	16/07/2025	Mantenimiento - sobre superficie fresada -APP-76233
K10+714.00	K10+773.20	I	59.20	3.98		235.62	15/07/2025	Mantenimiento - sobre BTA -APP-76025
K10+990.00	K11+011.80	I	21.80	4.07		88.73	15/07/2025	Mantenimiento - sobre BTA -APP-76183
K10+519.00	K10+547.50	I	28.50	4.00		114.00	15/07/2025	Mantenimiento - sobre BTA -APP-76020
K11+031.80	K11+057.80	I	26.00	4.00		104.00	15/07/2025	Mantenimiento - sobre BTA -APP-76198
K10+714.00	K10+773.20	I	59.20	3.98		235.62	15/07/2025	Mantenimiento - sobre superficie fresada -APP-76023
K10+990.00	K11+011.80	I	21.80	4.07		88.73	15/07/2025	Mantenimiento - sobre superficie fresada -APP-76139
K10+519.00	K10+547.50	I	28.50	4.00		114.00	15/07/2025	Mantenimiento - sobre superficie fresada -APP-76018
K10+906.00	K10+935.50	I	29.50	3.75		110.63	15/07/2025	Mantenimiento - sobre superficie fresada -APP-76028
K10+906.00	K10+935.50	I	29.50	3.75		110.63	15/07/2025	Mantenimiento - sobre superficie fresada -APP-76032
K11+031.80	K11+057.80	I	26.00	4.00		104.00	15/07/2025	Mantenimiento - sobre superficie fresada -APP-76194
K10+390.00	K10+409.00	I	19.00	4.00		76.00	14/07/2025	Mantenimiento - sobre BTA -APP-76000
K10+714.00	K10+775.50	D	61.50	3.40		209.10	14/07/2025	Mantenimiento - sobre BTA -APP-76010
K10+513.00	K10+549.30	D	36.30	3.95		143.39	14/07/2025	Mantenimiento - sobre BTA -APP-76005
K10+886.00	K10+940.50	D	54.50	4.00		218.00	14/07/2025	Mantenimiento - sobre BTA -APP-76015
K10+390.00	K10+409.00	I	19.00	4.00		76.00	14/07/2025	Mantenimiento - sobre superficie fresada -APP-75998
K10+714.00	K10+775.50	D	61.50	3.40		209.10	14/07/2025	Mantenimiento - sobre superficie fresada -APP-76008
K10+513.00	K10+549.30	D	36.30	3.95		143.39	14/07/2025	Mantenimiento - sobre superficie fresada -APP-76003
K10+886.00	K10+940.50	D	54.50	4.00		218.00	14/07/2025	Mantenimiento - sobre superficie fresada -APP-76013
					SUBTOTAL	**5,426.46**		
						AREA PARA PAGO		5426.46
						APROXIMACIÓN S/ ESPECIFICACIÓN		**-0.46**
						AREA TOTAL PARA PAGO :		**5426.00** m2

ING. LUIS FELIPE MORENO BRAVO
ING. RESIDENTE DE OBRA
Matricula No: 25202-05870 CND

MARTHA LUCIA CORTES PULIDO
ING. RESIDENTE INTERVENTORIA
Matrícula No. 01195-0369 CPITVC

INVIAS | MHC S.A.S CONSORCIO VIAL MHC 063

F-635 A

CONTRATO DE OBRA: 989 DE 2021 **PREACTA N.° :** 50

RUTA: RUTA 45ACND **FECHA:** 26-jun-2025 a 25-jul-2025

CONTRATISTA : CONSORCIO VIAL MHC 063

CONTRATO DE INTERVENTORÍA No : 971 DE 2021 **INTERVENTOR:** CONSORCIO ICEACSA-TPF

ITEM	DESCRIPCIÓN	UNIDAD	CANTIDAD ANTERIOR	EN ESTA ACTA	CANTIDAD ACUMULADA
450.2P	Mezcla densa en caliente Tipo MDC-19	m3	14,471.20	56.70	14,527.90

KM INICIAL	KM FINAL	CARRIL	LONGITUD (m)	AREA (m2)	ESPESOR (m)	VOLUMEN (m3)	FECHA	DESCRIPCIÓN
K 00+470	K 00+480			0.78		3.88	Julio 2025 a Origen	Según cartera topografica
K 00+480	K 00+490			0.77		7.72	Julio 2025 a Origen	Según cartera topografica
K 00+490	K 00+500			0.66		7.16	Julio 2025 a Origen	Según cartera topografica
K 00+500	K 00+510			0.96		8.13	Julio 2025 a Origen	Según cartera topografica
K 00+510	K 00+520			1.25		11.09	Julio 2025 a Origen	Según cartera topografica
K 00+520	K 00+530			1.06		11.55	Julio 2025 a Origen	Según cartera topografica
K 00+530	K 00+540			1.05		10.53	Julio 2025 a Origen	Según cartera topografica
K 00+540	K 00+550			1.05		10.50	Julio 2025 a Origen	Según cartera topografica
K 00+550	K 00+560			1.02		10.38	Julio 2025 a Origen	Según cartera topografica
K 00+560	K 00+570			0.98		10.01	Julio 2025 a Origen	Según cartera topografica
K 00+570	K 00+580			0.81		8.93	Julio 2025 a Origen	Según cartera topografica
K 00+580	K 00+590			0.80		8.03	Julio 2025 a Origen	Según cartera topografica
K 00+590	K 00+600			0.72		7.58	Julio 2025 a Origen	Según cartera topografica
K 00+600	K 00+610			0.68		6.99	Julio 2025 a Origen	Según cartera topografica
K 00+610	K 00+620			0.68		6.81	Julio 2025 a Origen	Según cartera topografica
K 00+620	K 00+630			0.68		6.81	Julio 2025 a Origen	Según cartera topografica
K 00+630	K 00+640			0.68		6.81	Julio 2025 a Origen	Según cartera topografica
K 00+640	K 00+650			0.68		6.81	Julio 2025 a Origen	Según cartera topografica
K 00+650	K 00+660			0.68		6.81	Julio 2025 a Origen	Según cartera topografica
K 00+660	K 00+670			0.68		6.81	Julio 2025 a Origen	Según cartera topografica
K 00+670	K 00+680			0.68		6.81	Julio 2025 a Origen	Según cartera topografica
K 00+680	K 00+690			0.68		6.81	Julio 2025 a Origen	Según cartera topografica
K 00+690	K 00+700			0.67		6.74	Julio 2025 a Origen	Según cartera topografica
K 00+700	K 00+710			0.62		6.43	Julio 2025 a Origen	Según cartera topografica
K 00+710	K 00+720			0.62		6.20	Julio 2025 a Origen	Según cartera topografica
K 00+720	K 00+730			0.62		6.20	Julio 2025 a Origen	Según cartera topografica
K 00+730	K 00+740			0.62		6.20	Julio 2025 a Origen	Según cartera topografica
K 00+740	K 00+750			0.66		6.39	Julio 2025 a Origen	Según cartera topografica
K 00+750	K 00+760			0.62		6.38	Julio 2025 a Origen	Según cartera topografica
K 00+760	K 00+770			0.62		6.18	Julio 2025 a Origen	Según cartera topografica
K 00+770	K 00+780			0.62		6.18	Julio 2025 a Origen	Según cartera topografica
K 00+780	K 00+790			0.62		6.18	Julio 2025 a Origen	Según cartera topografica
K 00+790	K 00+800			0.62		6.17	Julio 2025 a Origen	Según cartera topografica
K 00+800	K 00+810			0.62		6.18	Julio 2025 a Origen	Según cartera topografica
K 00+810	K 00+820			0.62		6.18	Julio 2025 a Origen	Según cartera topografica
K 00+820	K 00+830			0.62		6.17	Julio 2025 a Origen	Según cartera topografica
K 00+830	K 00+840			0.64		6.27	Julio 2025 a Origen	Según cartera topografica
K 00+840	K 00+850			0.62		6.29	Julio 2025 a Origen	Según cartera topografica
K 00+850	K 00+860			0.68		6.50	Julio 2025 a Origen	Según cartera topografica
K 00+860	K 00+870			0.68		6.80	Julio 2025 a Origen	Según cartera topografica
K 00+870	K 00+880			0.62		6.50	Julio 2025 a Origen	Según cartera topografica
K 00+880	K 00+890			0.62		6.20	Julio 2025 a Origen	Según cartera topografica
K 00+890	K 00+900			0.62		6.20	Julio 2025 a Origen	Según cartera topografica
K 00+900	K 00+910			0.62		6.20	Julio 2025 a Origen	Según cartera topografica
K 00+910	K 00+920			0.62		6.20	Julio 2025 a Origen	Según cartera topografica
K 00+920	K 00+930			0.88		7.48	Julio 2025 a Origen	Según cartera topografica
K 00+930	K 00+940			0.85		8.62	Julio 2025 a Origen	Según cartera topografica
K 00+940	K 00+950			0.82		8.33	Julio 2025 a Origen	Según cartera topografica
K 00+950	K 00+960			0.79		8.03	Julio 2025 a Origen	Según cartera topografica
K 00+960	K 00+970			0.76		7.74	Julio 2025 a Origen	Según cartera topografica
K 00+970	K 00+980			0.73		7.45	Julio 2025 a Origen	Según cartera topografica
K 00+980	K 00+990			0.70		7.16	Julio 2025 a Origen	Según cartera topografica
K 00+990	K 01+000			0.68		6.92	Julio 2025 a Origen	Según cartera topografica
K 01+000	K 01+010			0.68		6.83	Julio 2025 a Origen	Según cartera topografica
K 01+010	K 01+020			0.68		6.83	Julio 2025 a Origen	Según cartera topografica
K 01+020	K 01+030			0.68		6.83	Julio 2025 a Origen	Según cartera topografica
K 01+030	K 01+040			0.68		6.83	Julio 2025 a Origen	Según cartera topografica
K 01+040	K 01+050			0.68		6.83	Julio 2025 a Origen	Según cartera topografica
K 01+050	K 01+060			0.68		6.83	Julio 2025 a Origen	Según cartera topografica
K 01+060	K 01+070			0.68		6.83	Julio 2025 a Origen	Según cartera topografica
K 01+070	K 01+080			0.68		6.83	Julio 2025 a Origen	Según cartera topografica
K 01+080	K 01+090			0.68		6.83	Julio 2025 a Origen	Según cartera topografica
K 01+090	K 01+100			0.68		6.83	Julio 2025 a Origen	Según cartera topografica
K 01+100	K 01+110			0.68		6.83	Julio 2025 a Origen	Según cartera topografica
K 01+110	K 01+120			0.68		6.83	Julio 2025 a Origen	Según cartera topografica
K 01+120	K 01+130			0.68		6.83	Julio 2025 a Origen	Según cartera topografica
K 01+130	K 01+140			0.68		6.83	Julio 2025 a Origen	Según cartera topografica
K 01+140	K 01+150			0.68		6.83	Julio 2025 a Origen	Según cartera topografica
K 01+150	K 01+160			0.68		6.83	Julio 2025 a Origen	Según cartera topografica
K 01+160	K 01+170			0.68		6.83	Julio 2025 a Origen	Según cartera topografica
K 01+170	K 01+180			0.68		6.83	Julio 2025 a Origen	Según cartera topografica
K 01+180	K 01+190			0.68		6.83	Julio 2025 a Origen	Según cartera topografica
K 01+190	K 01+200			0.68		6.83	Julio 2025 a Origen	Según cartera topografica
K 01+200	K 01+210			0.68		6.83	Julio 2025 a Origen	Según cartera topografica
K 01+210	K 01+220			0.68		6.83	Julio 2025 a Origen	Según cartera topografica
K 01+220	K 01+230			0.68		6.83	Julio 2025 a Origen	Según cartera topografica
K 01+230	K 01+240			0.68		6.83	Julio 2025 a Origen	Según cartera topografica
K 01+240	K 01+250			0.68		6.83	Julio 2025 a Origen	Según cartera topografica
K 01+250	K 01+260			0.68		6.83	Julio 2025 a Origen	Según cartera topografica
K 01+260	K 01+270			0.68		6.83	Julio 2025 a Origen	Según cartera topografica
K 01+270	K 01+280			0.68		6.83	Julio 2025 a Origen	Según cartera topografica
K 01+280	K 01+290			0.68		6.83	Julio 2025 a Origen	Según cartera topografica

ITEM		DESCRIPCIÓN				UNIDAD	CANTIDAD ANTERIOR	EN ESTA ACTA	CANTIDAD ACUMULADA
450.2P		Mezcla densa en caliente Tipo MDC-19				m3	14,471.20	56.70	14,527.90
KM INICIAL	KM FINAL	CARRIL	LONGITUD (m)	AREA (m2)	ESPESOR (m)	VOLUMEN (m3)	FECHA	DESCRIPCIÓN	
K 01+290	K 01+300			0.68		6.83	Julio 2025 a Origen	Según cartera topografica	
K 01+300	K 01+310			0.68		6.83	Julio 2025 a Origen	Según cartera topografica	
K 01+310	K 01+320			0.68		6.83	Julio 2025 a Origen	Según cartera topografica	
K 01+320	K 01+330			0.68		6.83	Julio 2025 a Origen	Según cartera topografica	
K 01+330	K 01+340			0.68		6.83	Julio 2025 a Origen	Según cartera topografica	
K 01+340	K 01+350			0.68		6.83	Julio 2025 a Origen	Según cartera topografica	
K 01+350	K 01+360			0.68		6.83	Julio 2025 a Origen	Según cartera topografica	
K 01+360	K 01+370			0.68		6.83	Julio 2025 a Origen	Según cartera topografica	
K 01+370	K 01+380			0.68		6.83	Julio 2025 a Origen	Según cartera topografica	
K 01+380	K 01+390			0.68		6.83	Julio 2025 a Origen	Según cartera topografica	
K 01+390	K 01+400			0.68		6.83	Julio 2025 a Origen	Según cartera topografica	
K 01+400	K 01+410			0.68		6.83	Julio 2025 a Origen	Según cartera topografica	
K 01+410	K 01+420			0.68		6.83	Julio 2025 a Origen	Según cartera topografica	
K 01+420	K 01+430			0.68		6.83	Julio 2025 a Origen	Según cartera topografica	
K 01+430	K 01+440			0.68		6.83	Julio 2025 a Origen	Según cartera topografica	
K 01+440	K 01+450			0.68		6.83	Julio 2025 a Origen	Según cartera topografica	
K 01+450	K 01+460			0.68		6.83	Julio 2025 a Origen	Según cartera topografica	
K 01+460	K 01+470			0.68		6.83	Julio 2025 a Origen	Según cartera topografica	
K 01+470	K 01+480			0.68		6.83	Julio 2025 a Origen	Según cartera topografica	
K 01+480	K 01+490			0.68		6.83	Julio 2025 a Origen	Según cartera topografica	
K 01+490	K 01+500			0.68		6.83	Julio 2025 a Origen	Según cartera topografica	
K 01+500	K 01+510			0.68		6.83	Julio 2025 a Origen	Según cartera topografica	
K 01+510	K 01+520			0.68		6.83	Julio 2025 a Origen	Según cartera topografica	
K 01+520	K 01+530			0.68		6.83	Julio 2025 a Origen	Según cartera topografica	
K 01+530	K 01+540			0.68		6.83	Julio 2025 a Origen	Según cartera topografica	
K 01+540	K 01+550			0.68		6.83	Julio 2025 a Origen	Según cartera topografica	
K 01+550	K 01+560			0.68		6.83	Julio 2025 a Origen	Según cartera topografica	
K 01+560	K 01+570			0.68		6.83	Julio 2025 a Origen	Según cartera topografica	
K 01+570	K 01+580			0.68		6.83	Julio 2025 a Origen	Según cartera topografica	
K 01+580	K 01+590			0.68		6.83	Julio 2025 a Origen	Según cartera topografica	
K 01+590	K 01+600			0.68		6.83	Julio 2025 a Origen	Según cartera topografica	
K 01+600	K 01+610			0.68		6.83	Julio 2025 a Origen	Según cartera topografica	
K 01+610	K 01+620			0.68		6.83	Julio 2025 a Origen	Según cartera topografica	
K 01+620	K 01+630			0.68		6.83	Julio 2025 a Origen	Según cartera topografica	
K 01+630	K 01+640			0.68		6.83	Julio 2025 a Origen	Según cartera topografica	
K 01+640	K 01+650			0.68		6.83	Julio 2025 a Origen	Según cartera topografica	
K 01+650	K 01+660			0.68		6.83	Julio 2025 a Origen	Según cartera topografica	
K 01+660	K 01+670			0.68		6.83	Julio 2025 a Origen	Según cartera topografica	
K 01+670	K 01+680			0.68		6.83	Julio 2025 a Origen	Según cartera topografica	
K 01+680	K 01+690			0.68		6.83	Julio 2025 a Origen	Según cartera topografica	
K 01+690	K 01+700			0.68		6.83	Julio 2025 a Origen	Según cartera topografica	
K 01+700	K 01+710			0.68		6.83	Julio 2025 a Origen	Según cartera topografica	
K 01+710	K 01+720			0.71		6.96	Julio 2025 a Origen	Según cartera topografica	
K 01+720	K 01+730			0.74		7.25	Julio 2025 a Origen	Según cartera topografica	
K 01+730	K 01+740			0.77		7.56	Julio 2025 a Origen	Según cartera topografica	
K 01+740	K 01+750			0.80		7.87	Julio 2025 a Origen	Según cartera topografica	
K 01+750	K 01+760			0.83		8.19	Julio 2025 a Origen	Según cartera topografica	
K 01+760	K 01+770			0.87		8.50	Julio 2025 a Origen	Según cartera topografica	
K 01+770	K 01+780			0.90		8.81	Julio 2025 a Origen	Según cartera topografica	
K 01+780	K 01+790			0.90		8.99	Julio 2025 a Origen	Según cartera topografica	
K 01+790	K 01+800			0.90		9.02	Julio 2025 a Origen	Según cartera topografica	
K 01+800	K 01+810			0.90		9.02	Julio 2025 a Origen	Según cartera topografica	
K 01+810	K 01+820			0.90		9.02	Julio 2025 a Origen	Según cartera topografica	
K 01+820	K 01+830			0.90		9.02	Julio 2025 a Origen	Según cartera topografica	
K 01+830	K 01+840			0.90		9.02	Julio 2025 a Origen	Según cartera topografica	
K 01+840	K 01+850			0.90		9.02	Julio 2025 a Origen	Según cartera topografica	
K 01+850	K 01+860			0.90		9.02	Julio 2025 a Origen	Según cartera topografica	
K 01+860	K 01+870			0.90		9.02	Julio 2025 a Origen	Según cartera topografica	
K 01+870	K 01+880			0.90		9.02	Julio 2025 a Origen	Según cartera topografica	
K 01+880	K 01+890			0.90		9.02	Julio 2025 a Origen	Según cartera topografica	
K 01+890	K 01+900			0.90		9.02	Julio 2025 a Origen	Según cartera topografica	
K 01+900	K 01+910			0.90		9.02	Julio 2025 a Origen	Según cartera topografica	
K 01+910	K 01+920			0.90		9.02	Julio 2025 a Origen	Según cartera topografica	
K 01+920	K 01+930			0.90		9.03	Julio 2025 a Origen	Según cartera topografica	
K 01+930	K 01+940			0.91		9.06	Julio 2025 a Origen	Según cartera topografica	
K 01+940	K 01+950			0.91		9.10	Julio 2025 a Origen	Según cartera topografica	
K 01+950	K 01+960			0.93		9.20	Julio 2025 a Origen	Según cartera topografica	
K 01+960	K 01+970			0.96		9.46	Julio 2025 a Origen	Según cartera topografica	
K 01+970	K 01+980			1.01		9.87	Julio 2025 a Origen	Según cartera topografica	
K 01+980	K 01+990			1.12		10.67	Julio 2025 a Origen	Según cartera topografica	
K 01+990	K 02+000			0.68		9.04	Julio 2025 a Origen	Según cartera topografica	
K 02+000	K 02+010			0.68		6.83	Julio 2025 a Origen	Según cartera topografica	
K 02+010	K 02+020			0.68		6.83	Julio 2025 a Origen	Según cartera topografica	
K 02+020	K 02+030			0.99		8.36	Julio 2025 a Origen	Según cartera topografica	
K 02+030	K 02+040			0.99		9.89	Julio 2025 a Origen	Según cartera topografica	
K 02+040	K 02+050			0.91		9.47	Julio 2025 a Origen	Según cartera topografica	
K 02+050	K 02+060			0.90		9.04	Julio 2025 a Origen	Según cartera topografica	
K 02+060	K 02+070			0.90		9.02	Julio 2025 a Origen	Según cartera topografica	
K 02+070	K 02+080			0.90		9.00	Julio 2025 a Origen	Según cartera topografica	
K 02+080	K 02+090			0.87		8.82	Julio 2025 a Origen	Según cartera topografica	
K 02+090	K 02+100			0.84		8.51	Julio 2025 a Origen	Según cartera topografica	
K 02+100	K 02+110			0.80		8.20	Julio 2025 a Origen	Según cartera topografica	
K 02+110	K 02+120			0.77		7.88	Julio 2025 a Origen	Según cartera topografica	
K 02+120	K 02+130			0.74		7.57	Julio 2025 a Origen	Según cartera topografica	
K 02+130	K 02+140			0.71		7.26	Julio 2025 a Origen	Según cartera topografica	
K 02+140	K 02+150			0.68		6.97	Julio 2025 a Origen	Según cartera topografica	
K 02+150	K 02+160			0.68		6.83	Julio 2025 a Origen	Según cartera topografica	
K 02+160	K 02+170			0.68		6.83	Julio 2025 a Origen	Según cartera topografica	
K 02+170	K 02+180			0.68		6.83	Julio 2025 a Origen	Según cartera topografica	
K 02+180	K 02+190			0.68		6.83	Julio 2025 a Origen	Según cartera topografica	
K 02+190	K 02+200			0.68		6.83	Julio 2025 a Origen	Según cartera topografica	

ITEM		DESCRIPCIÓN				UNIDAD	CANTIDAD ANTERIOR	EN ESTA ACTA	CANTIDAD ACUMULADA
450.2P		Mezcla densa en caliente Tipo MDC-19				m3	14,471.20	56.70	14,527.90
KM INICIAL	KM FINAL	CARRIL	LONGITUD (m)	AREA (m2)	ESPESOR (m)	VOLUMEN (m3)	FECHA	DESCRIPCIÓN	
K 02+200	K 02+210			0.68		6.83	Julio 2025 a Origen	Según cartera topografica	
K 02+210	K 02+220			0.68		6.83	Julio 2025 a Origen	Según cartera topografica	
K 02+220	K 02+230			0.68		6.83	Julio 2025 a Origen	Según cartera topografica	
K 02+230	K 02+240			0.68		6.83	Julio 2025 a Origen	Según cartera topografica	
K 02+240	K 02+250			0.68		6.83	Julio 2025 a Origen	Según cartera topografica	
K 02+250	K 02+260			0.68		6.83	Julio 2025 a Origen	Según cartera topografica	
K 03+290	K 03+300			0.66		3.31	Julio 2025 a Origen	Según cartera topografica	
K 03+300	K 03+310			0.66		6.62	Julio 2025 a Origen	Según cartera topografica	
K 03+310	K 03+320			0.79		7.26	Julio 2025 a Origen	Según cartera topografica	
K 03+320	K 03+330			0.78		7.85	Julio 2025 a Origen	Según cartera topografica	
K 03+330	K 03+340			0.79		7.87	Julio 2025 a Origen	Según cartera topografica	
K 03+340	K 03+350			0.79		7.90	Julio 2025 a Origen	Según cartera topografica	
K 03+350	K 03+360			0.77		7.80	Julio 2025 a Origen	Según cartera topografica	
K 03+360	K 03+370			0.76		7.66	Julio 2025 a Origen	Según cartera topografica	
K 03+370	K 03+380			0.73		7.46	Julio 2025 a Origen	Según cartera topografica	
K 03+380	K 03+390			0.71		7.20	Julio 2025 a Origen	Según cartera topografica	
K 03+390	K 03+400			0.68		6.95	Julio 2025 a Origen	Según cartera topografica	
K 03+400	K 03+410			0.68		6.82	Julio 2025 a Origen	Según cartera topografica	
K 03+410	K 03+420			0.68		6.83	Julio 2025 a Origen	Según cartera topografica	
K 03+420	K 03+430			0.68		6.83	Julio 2025 a Origen	Según cartera topografica	
K 03+430	K 03+440			0.68		6.83	Julio 2025 a Origen	Según cartera topografica	
K 03+440	K 03+450			0.68		6.83	Julio 2025 a Origen	Según cartera topografica	
K 03+450	K 03+460			0.68		6.83	Julio 2025 a Origen	Según cartera topografica	
K 03+460	K 03+470			0.68		6.83	Julio 2025 a Origen	Según cartera topografica	
K 03+470	K 03+480			0.68		6.83	Julio 2025 a Origen	Según cartera topografica	
K 03+480	K 03+490			0.68		6.83	Julio 2025 a Origen	Según cartera topografica	
K 03+490	K 03+500			0.68		6.83	Julio 2025 a Origen	Según cartera topografica	
K 03+500	K 03+510			0.68		6.83	Julio 2025 a Origen	Según cartera topografica	
K 03+510	K 03+520			0.68		6.83	Julio 2025 a Origen	Según cartera topografica	
K 03+520	K 03+530			0.68		6.83	Julio 2025 a Origen	Según cartera topografica	
K 03+530	K 03+540			0.68		6.83	Julio 2025 a Origen	Según cartera topografica	
K 03+540	K 03+550			0.68		6.83	Julio 2025 a Origen	Según cartera topografica	
K 03+550	K 03+560			0.68		6.83	Julio 2025 a Origen	Según cartera topografica	
K 03+560	K 03+570			0.68		6.83	Julio 2025 a Origen	Según cartera topografica	
K 03+570	K 03+580			0.68		6.83	Julio 2025 a Origen	Según cartera topografica	
K 03+580	K 03+590			0.68		6.83	Julio 2025 a Origen	Según cartera topografica	
K 03+590	K 03+600			0.68		6.83	Julio 2025 a Origen	Según cartera topografica	
K 03+600	K 03+610			0.68		6.83	Julio 2025 a Origen	Según cartera topografica	
K 03+610	K 03+620			0.68		6.83	Julio 2025 a Origen	Según cartera topografica	
K 03+620	K 03+630			0.68		6.83	Julio 2025 a Origen	Según cartera topografica	
K 03+630	K 03+640			0.68		6.83	Julio 2025 a Origen	Según cartera topografica	
K 03+640	K 03+650			0.68		6.83	Julio 2025 a Origen	Según cartera topografica	
K 03+650	K 03+660			0.68		6.83	Julio 2025 a Origen	Según cartera topografica	
K 03+660	K 03+670			0.68		6.83	Julio 2025 a Origen	Según cartera topografica	
K 03+670	K 03+680			0.68		6.83	Julio 2025 a Origen	Según cartera topografica	
K 03+680	K 03+690			0.68		6.83	Julio 2025 a Origen	Según cartera topografica	
K 03+690	K 03+700			0.68		6.83	Julio 2025 a Origen	Según cartera topografica	
K 03+700	K 03+710			0.68		6.83	Julio 2025 a Origen	Según cartera topografica	
K 03+710	K 03+720			0.68		6.83	Julio 2025 a Origen	Según cartera topografica	
K 03+720	K 03+730			0.68		6.83	Julio 2025 a Origen	Según cartera topografica	
K 03+730	K 03+740			0.68		6.83	Julio 2025 a Origen	Según cartera topografica	
K 03+740	K 03+750			0.68		6.83	Julio 2025 a Origen	Según cartera topografica	
K 03+750	K 03+760			0.68		6.83	Julio 2025 a Origen	Según cartera topografica	
K 03+760	K 03+770			0.68		6.83	Julio 2025 a Origen	Según cartera topografica	
K 03+770	K 03+780			0.68		6.83	Julio 2025 a Origen	Según cartera topografica	
K 03+780	K 03+790			0.68		6.83	Julio 2025 a Origen	Según cartera topografica	
K 03+790	K 03+800			0.68		6.83	Julio 2025 a Origen	Según cartera topografica	
K 03+800	K 03+810			0.68		6.83	Julio 2025 a Origen	Según cartera topografica	
K 03+810	K 03+820			0.68		6.83	Julio 2025 a Origen	Según cartera topografica	
K 03+820	K 03+830			0.68		6.83	Julio 2025 a Origen	Según cartera topografica	
K 03+830	K 03+840			0.68		6.83	Julio 2025 a Origen	Según cartera topografica	
K 03+840	K 03+850			0.68		6.83	Julio 2025 a Origen	Según cartera topografica	
K 03+850	K 03+860			0.68		6.83	Julio 2025 a Origen	Según cartera topografica	
K 03+860	K 03+870			0.68		6.83	Julio 2025 a Origen	Según cartera topografica	
K 03+870	K 03+880			0.68		6.83	Julio 2025 a Origen	Según cartera topografica	
K 03+880	K 03+890			0.68		6.83	Julio 2025 a Origen	Según cartera topografica	
K 03+890	K 03+900			0.68		6.83	Julio 2025 a Origen	Según cartera topografica	
K 03+900	K 03+910			0.68		6.83	Julio 2025 a Origen	Según cartera topografica	
K 03+910	K 03+920			0.68		6.83	Julio 2025 a Origen	Según cartera topografica	
K 03+920	K 03+930			0.68		6.83	Julio 2025 a Origen	Según cartera topografica	
K 03+930	K 03+940			0.68		6.83	Julio 2025 a Origen	Según cartera topografica	
K 03+940	K 03+950			0.68		6.83	Julio 2025 a Origen	Según cartera topografica	
K 03+950	K 03+960			0.68		6.83	Julio 2025 a Origen	Según cartera topografica	
K 03+960	K 03+970			0.68		6.83	Julio 2025 a Origen	Según cartera topografica	
K 03+970	K 03+980			0.68		6.83	Julio 2025 a Origen	Según cartera topografica	
K 03+980	K 03+990			0.68		6.83	Julio 2025 a Origen	Según cartera topografica	
K 03+990	K 04+000			0.68		6.83	Julio 2025 a Origen	Según cartera topografica	
K 04+000	K 04+010			0.68		6.83	Julio 2025 a Origen	Según cartera topografica	
K 04+010	K 04+020			0.68		6.83	Julio 2025 a Origen	Según cartera topografica	
K 04+020	K 04+030			0.68		6.83	Julio 2025 a Origen	Según cartera topografica	
K 04+030	K 04+040			0.68		6.83	Julio 2025 a Origen	Según cartera topografica	
K 04+040	K 04+050			0.68		6.83	Julio 2025 a Origen	Según cartera topografica	
K 04+050	K 04+060			0.68		6.83	Julio 2025 a Origen	Según cartera topografica	
K 04+060	K 04+070			0.68		6.83	Julio 2025 a Origen	Según cartera topografica	
K 04+070	K 04+080			0.68		6.83	Julio 2025 a Origen	Según cartera topografica	
K 04+080	K 04+090			0.68		6.83	Julio 2025 a Origen	Según cartera topografica	
K 04+090	K 04+100			0.68		6.83	Julio 2025 a Origen	Según cartera topografica	
K 04+100	K 04+110			0.68		6.83	Julio 2025 a Origen	Según cartera topografica	
K 04+110	K 04+120			0.68		6.83	Julio 2025 a Origen	Según cartera topografica	
K 04+120	K 04+130			0.68		6.83	Julio 2025 a Origen	Según cartera topografica	

ITEM		DESCRIPCIÓN				UNIDAD	CANTIDAD ANTERIOR	EN ESTA ACTA	CANTIDAD ACUMULADA
450.2P		Mezcla densa en caliente Tipo MDC-19				m3	14,471.20	56.70	14,527.90
KM INICIAL	KM FINAL	CARRIL	LONGITUD (m)	AREA (m2)	ESPESOR (m)	VOLUMEN (m3)	FECHA	DESCRIPCIÓN	
K 04+130	K 04+140			0.68		6.83	Julio 2025 a Origen	Según cartera topografica	
K 04+140	K 04+150			0.68		6.83	Julio 2025 a Origen	Según cartera topografica	
K 04+150	K 04+160			0.68		6.83	Julio 2025 a Origen	Según cartera topografica	
K 04+160	K 04+170			0.68		6.83	Julio 2025 a Origen	Según cartera topografica	
K 04+170	K 04+180			0.62		6.53	Julio 2025 a Origen	Según cartera topografica	
K 04+180	K 04+190			0.62		6.23	Julio 2025 a Origen	Según cartera topografica	
K 04+190	K 04+200			0.62		6.23	Julio 2025 a Origen	Según cartera topografica	
K 04+200	K 04+210			0.62		6.23	Julio 2025 a Origen	Según cartera topografica	
K 04+210	K 04+220			0.62		6.23	Julio 2025 a Origen	Según cartera topografica	
K 04+220	K 04+230			0.62		6.23	Julio 2025 a Origen	Según cartera topografica	
K 04+230	K 04+240			0.89		7.57	Julio 2025 a Origen	Según cartera topografica	
K 04+240	K 04+250			0.87		8.81	Julio 2025 a Origen	Según cartera topografica	
K 04+250	K 04+260			0.85		8.60	Julio 2025 a Origen	Según cartera topografica	
K 04+260	K 04+270			0.82		8.35	Julio 2025 a Origen	Según cartera topografica	
K 04+270	K 04+280			0.79		8.05	Julio 2025 a Origen	Según cartera topografica	
K 04+280	K 04+290			0.75		7.71	Julio 2025 a Origen	Según cartera topografica	
K 04+290	K 04+300			0.71		7.31	Julio 2025 a Origen	Según cartera topografica	
K 04+300	K 04+310			0.68		6.97	Julio 2025 a Origen	Según cartera topografica	
K 04+310	K 04+320			0.68		6.83	Julio 2025 a Origen	Según cartera topografica	
K 04+320	K 04+330			0.68		6.83	Julio 2025 a Origen	Según cartera topografica	
K 04+330	K 04+340			0.68		6.83	Julio 2025 a Origen	Según cartera topografica	
K 04+340	K 04+350			0.68		6.83	Julio 2025 a Origen	Según cartera topografica	
K 04+350	K 04+360			0.68		6.83	Julio 2025 a Origen	Según cartera topografica	
K 04+360	K 04+370			0.68		6.83	Julio 2025 a Origen	Según cartera topografica	
K 04+370	K 04+380			0.68		6.83	Julio 2025 a Origen	Según cartera topografica	
K 04+380	K 04+390			0.68		6.83	Julio 2025 a Origen	Según cartera topografica	
K 04+390	K 04+400			0.68		6.83	Julio 2025 a Origen	Según cartera topografica	
K 04+400	K 04+410			0.68		6.83	Julio 2025 a Origen	Según cartera topografica	
K 04+410	K 04+420			0.68		6.83	Julio 2025 a Origen	Según cartera topografica	
K 04+420	K 04+430			0.68		6.83	Julio 2025 a Origen	Según cartera topografica	
K 04+430	K 04+440			0.69		6.85	Julio 2025 a Origen	Según cartera topografica	
K 04+440	K 04+450			0.70		6.93	Julio 2025 a Origen	Según cartera topografica	
K 04+450	K 04+460			0.72		7.10	Julio 2025 a Origen	Según cartera topografica	
K 04+460	K 04+470			0.74		7.32	Julio 2025 a Origen	Según cartera topografica	
K 04+470	K 04+480			0.77		7.59	Julio 2025 a Origen	Según cartera topografica	
K 04+480	K 04+490			0.81		7.90	Julio 2025 a Origen	Según cartera topografica	
K 04+490	K 04+500			0.85		8.26	Julio 2025 a Origen	Según cartera topografica	
K 04+500	K 04+510			0.89		8.67	Julio 2025 a Origen	Según cartera topografica	
K 04+510	K 04+520			0.90		8.96	Julio 2025 a Origen	Según cartera topografica	
K 04+520	K 04+530			0.90		9.02	Julio 2025 a Origen	Según cartera topografica	
K 04+530	K 04+540			0.90		9.02	Julio 2025 a Origen	Según cartera topografica	
K 04+540	K 04+550			0.90		9.02	Julio 2025 a Origen	Según cartera topografica	
K 04+550	K 04+560			0.90		9.02	Julio 2025 a Origen	Según cartera topografica	
K 04+560	K 04+570			0.90		9.02	Julio 2025 a Origen	Según cartera topografica	
K 04+570	K 04+580			0.90		9.02	Julio 2025 a Origen	Según cartera topografica	
K 04+580	K 04+590			0.90		9.02	Julio 2025 a Origen	Según cartera topografica	
K 04+590	K 04+600			0.90		9.02	Julio 2025 a Origen	Según cartera topografica	
K 04+600	K 04+610			0.90		9.02	Julio 2025 a Origen	Según cartera topografica	
K 04+610	K 04+620			0.90		9.02	Julio 2025 a Origen	Según cartera topografica	
K 04+620	K 04+630			0.90		9.02	Julio 2025 a Origen	Según cartera topografica	
K 04+630	K 04+640			0.90		9.02	Julio 2025 a Origen	Según cartera topografica	
K 04+640	K 04+650			0.90		9.02	Julio 2025 a Origen	Según cartera topografica	
K 04+650	K 04+660			0.90		9.02	Julio 2025 a Origen	Según cartera topografica	
K 04+660	K 04+670			0.90		9.02	Julio 2025 a Origen	Según cartera topografica	
K 04+670	K 04+680			0.90		9.02	Julio 2025 a Origen	Según cartera topografica	
K 04+680	K 04+690			0.90		9.02	Julio 2025 a Origen	Según cartera topografica	
K 04+690	K 04+700			0.92		9.09	Julio 2025 a Origen	Según cartera topografica	
K 04+700	K 04+710			0.95		9.31	Julio 2025 a Origen	Según cartera topografica	
K 04+710	K 04+720			0.98		9.62	Julio 2025 a Origen	Según cartera topografica	
K 04+720	K 04+730			1.03		10.03	Julio 2025 a Origen	Según cartera topografica	
K 04+730	K 04+740			1.19		11.09	Julio 2025 a Origen	Según cartera topografica	
K 04+740	K 04+750			0.68		9.37	Julio 2025 a Origen	Según cartera topografica	
K 04+750	K 04+760			0.68		6.83	Julio 2025 a Origen	Según cartera topografica	
K 04+760	K 04+770			0.79		7.36	Julio 2025 a Origen	Según cartera topografica	
K 04+770	K 04+780			1.08		9.33	Julio 2025 a Origen	Según cartera topografica	
K 04+780	K 04+790			0.92		9.99	Julio 2025 a Origen	Según cartera topografica	
K 04+790	K 04+800			0.90		9.11	Julio 2025 a Origen	Según cartera topografica	
K 04+800	K 04+810			0.90		9.02	Julio 2025 a Origen	Según cartera topografica	
K 04+810	K 04+820			0.90		9.02	Julio 2025 a Origen	Según cartera topografica	
K 04+820	K 04+830			0.88		8.92	Julio 2025 a Origen	Según cartera topografica	
K 04+830	K 04+840			0.85		8.66	Julio 2025 a Origen	Según cartera topografica	
K 04+840	K 04+850			0.82		8.37	Julio 2025 a Origen	Según cartera topografica	
K 04+850	K 04+860			0.79		8.08	Julio 2025 a Origen	Según cartera topografica	
K 04+860	K 04+870			0.76		7.79	Julio 2025 a Origen	Según cartera topografica	
K 04+870	K 04+880			0.73		7.49	Julio 2025 a Origen	Según cartera topografica	
K 04+880	K 04+890			0.71		7.20	Julio 2025 a Origen	Según cartera topografica	
K 04+890	K 04+900			0.68		6.95	Julio 2025 a Origen	Según cartera topografica	
K 04+900	K 04+910			0.68		6.83	Julio 2025 a Origen	Según cartera topografica	
K 04+910	K 04+920			0.68		6.83	Julio 2025 a Origen	Según cartera topografica	
K 04+920	K 04+930			0.68		6.83	Julio 2025 a Origen	Según cartera topografica	
K 04+930	K 04+940			0.68		6.83	Julio 2025 a Origen	Según cartera topografica	
K 04+940	K 04+950			0.68		6.83	Julio 2025 a Origen	Según cartera topografica	
K 04+950	K 04+960			0.68		6.83	Julio 2025 a Origen	Según cartera topografica	
K 04+960	K 04+970			0.68		6.83	Julio 2025 a Origen	Según cartera topografica	
K 04+970	K 04+980			0.68		6.83	Julio 2025 a Origen	Según cartera topografica	
K 04+980	K 04+990			0.68		6.83	Julio 2025 a Origen	Según cartera topografica	
K 04+990	K 05+000			0.68		6.83	Julio 2025 a Origen	Según cartera topografica	
K 05+000	K 05+010			0.70		6.91	Julio 2025 a Origen	Según cartera topografica	
K 05+010	K 05+020			0.73		7.13	Julio 2025 a Origen	Según cartera topografica	
K 05+020	K 05+030			0.76		7.42	Julio 2025 a Origen	Según cartera topografica	
K 05+030	K 05+040			0.79		7.71	Julio 2025 a Origen	Según cartera topografica	

ITEM		DESCRIPCIÓN				UNIDAD	CANTIDAD ANTERIOR	EN ESTA ACTA	CANTIDAD ACUMULADA
450.2P		Mezcla densa en caliente Tipo MDC-19				m3	14,471.20	56.70	14,527.90
KM INICIAL	KM FINAL	CARRIL	LONGITUD (m)	AREA (m2)	ESPESOR (m)	VOLUMEN (m3)	FECHA	DESCRIPCIÓN	
K 05+040	K 05+050			0.82		8.01	Julio 2025 a Origen	Según cartera topografica	
K 05+050	K 05+060			0.84		8.30	Julio 2025 a Origen	Según cartera topografica	
K 05+060	K 05+070			0.87		8.59	Julio 2025 a Origen	Según cartera topografica	
K 05+070	K 05+080			0.90		8.88	Julio 2025 a Origen	Según cartera topografica	
K 05+080	K 05+090			0.90		9.02	Julio 2025 a Origen	Según cartera topografica	
K 05+090	K 05+100			0.90		9.02	Julio 2025 a Origen	Según cartera topografica	
K 05+100	K 05+110			0.90		9.02	Julio 2025 a Origen	Según cartera topografica	
K 05+110	K 05+120			0.90		9.02	Julio 2025 a Origen	Según cartera topografica	
K 05+120	K 05+130			0.90		9.02	Julio 2025 a Origen	Según cartera topografica	
K 05+130	K 05+140			0.90		9.02	Julio 2025 a Origen	Según cartera topografica	
K 05+140	K 05+150			0.90		9.02	Julio 2025 a Origen	Según cartera topografica	
K 05+150	K 05+160			0.90		9.02	Julio 2025 a Origen	Según cartera topografica	
K 05+160	K 05+170			0.90		9.02	Julio 2025 a Origen	Según cartera topografica	
K 05+170	K 05+180			0.90		9.02	Julio 2025 a Origen	Según cartera topografica	
K 05+180	K 05+190			0.90		9.02	Julio 2025 a Origen	Según cartera topografica	
K 05+190	K 05+200			0.90		9.02	Julio 2025 a Origen	Según cartera topografica	
K 05+200	K 05+210			0.90		9.02	Julio 2025 a Origen	Según cartera topografica	
K 05+210	K 05+220			0.90		9.02	Julio 2025 a Origen	Según cartera topografica	
K 05+220	K 05+230			0.90		9.02	Julio 2025 a Origen	Según cartera topografica	
K 05+230	K 05+240			0.90		9.03	Julio 2025 a Origen	Según cartera topografica	
K 05+240	K 05+250			0.91		9.09	Julio 2025 a Origen	Según cartera topografica	
K 05+250	K 05+260			0.94		9.26	Julio 2025 a Origen	Según cartera topografica	
K 05+260	K 05+270			0.62		7.80	Julio 2025 a Origen	Según cartera topografica	
K 05+270	K 05+280			0.62		6.23	Julio 2025 a Origen	Según cartera topografica	
K 05+280	K 05+290			0.62		6.23	Julio 2025 a Origen	Según cartera topografica	
K 05+290	K 05+300			0.62		6.23	Julio 2025 a Origen	Según cartera topografica	
K 05+300	K 05+310			0.62		6.23	Julio 2025 a Origen	Según cartera topografica	
K 05+310	K 05+320			0.62		6.23	Julio 2025 a Origen	Según cartera topografica	
K 05+320	K 05+330			0.68		6.53	Julio 2025 a Origen	Según cartera topografica	
K 05+330	K 05+340			0.68		6.83	Julio 2025 a Origen	Según cartera topografica	
K 05+340	K 05+350			0.68		6.83	Julio 2025 a Origen	Según cartera topografica	
K 05+350	K 05+360			0.68		6.83	Julio 2025 a Origen	Según cartera topografica	
K 05+360	K 05+370			0.68		6.83	Julio 2025 a Origen	Según cartera topografica	
K 05+370	K 05+380			0.68		6.83	Julio 2025 a Origen	Según cartera topografica	
K 05+380	K 05+390			0.68		6.83	Julio 2025 a Origen	Según cartera topografica	
K 05+390	K 05+400			0.68		6.83	Julio 2025 a Origen	Según cartera topografica	
K 05+400	K 05+410			0.68		6.83	Julio 2025 a Origen	Según cartera topografica	
K 05+410	K 05+420			0.68		6.83	Julio 2025 a Origen	Según cartera topografica	
K 05+420	K 05+430			0.68		6.83	Julio 2025 a Origen	Según cartera topografica	
K 05+430	K 05+440			0.68		6.83	Julio 2025 a Origen	Según cartera topografica	
K 05+440	K 05+450			0.68		6.83	Julio 2025 a Origen	Según cartera topografica	
K 05+450	K 05+460			0.68		6.83	Julio 2025 a Origen	Según cartera topografica	
K 05+460	K 05+470			0.68		6.83	Julio 2025 a Origen	Según cartera topografica	
K 05+470	K 05+480			0.68		6.83	Julio 2025 a Origen	Según cartera topografica	
K 05+480	K 05+490			0.68		6.83	Julio 2025 a Origen	Según cartera topografica	
K 05+490	K 05+500			0.68		6.83	Julio 2025 a Origen	Según cartera topografica	
K 05+500	K 05+510			0.68		6.83	Julio 2025 a Origen	Según cartera topografica	
K 05+510	K 05+520			0.68		6.83	Julio 2025 a Origen	Según cartera topografica	
K 05+520	K 05+530			0.68		6.83	Julio 2025 a Origen	Según cartera topografica	
K 05+530	K 05+540			0.68		6.83	Julio 2025 a Origen	Según cartera topografica	
K 05+540	K 05+550			0.68		6.83	Julio 2025 a Origen	Según cartera topografica	
K 05+550	K 05+560			0.68		6.83	Julio 2025 a Origen	Según cartera topografica	
K 05+560	K 05+570			0.68		6.83	Julio 2025 a Origen	Según cartera topografica	
K 05+570	K 05+580			0.68		6.83	Julio 2025 a Origen	Según cartera topografica	
K 05+580	K 05+590			0.68		6.83	Julio 2025 a Origen	Según cartera topografica	
K 05+590	K 05+600			0.68		6.83	Julio 2025 a Origen	Según cartera topografica	
K 05+600	K 05+610			0.68		6.83	Julio 2025 a Origen	Según cartera topografica	
K 05+610	K 05+620			0.68		6.83	Julio 2025 a Origen	Según cartera topografica	
K 05+620	K 05+630			0.68		6.83	Julio 2025 a Origen	Según cartera topografica	
K 05+630	K 05+640			0.68		6.83	Julio 2025 a Origen	Según cartera topografica	
K 05+640	K 05+650			0.68		6.83	Julio 2025 a Origen	Según cartera topografica	
K 05+650	K 05+660			0.68		6.83	Julio 2025 a Origen	Según cartera topografica	
K 05+660	K 05+670			0.68		6.83	Julio 2025 a Origen	Según cartera topografica	
K 05+670	K 05+680			0.68		6.83	Julio 2025 a Origen	Según cartera topografica	
K 05+680	K 05+690			0.68		6.83	Julio 2025 a Origen	Según cartera topografica	
K 05+690	K 05+700			0.68		6.84	Julio 2025 a Origen	Según cartera topografica	
K 05+700	K 05+710			0.68		6.84	Julio 2025 a Origen	Según cartera topografica	
K 05+710	K 05+720			0.68		6.83	Julio 2025 a Origen	Según cartera topografica	
K 05+720	K 05+730			0.68		6.83	Julio 2025 a Origen	Según cartera topografica	
K 05+730	K 05+740			0.68		6.83	Julio 2025 a Origen	Según cartera topografica	
K 05+740	K 05+750			0.68		6.83	Julio 2025 a Origen	Según cartera topografica	
K 05+750	K 05+760			0.68		6.83	Julio 2025 a Origen	Según cartera topografica	
K 05+760	K 05+770			0.68		6.83	Julio 2025 a Origen	Según cartera topografica	
K 05+770	K 05+780			0.68		6.83	Julio 2025 a Origen	Según cartera topografica	
K 05+780	K 05+790			0.68		6.83	Julio 2025 a Origen	Según cartera topografica	
K 05+790	K 05+800			0.68		6.83	Julio 2025 a Origen	Según cartera topografica	
K 05+800	K 05+810			0.68		6.83	Julio 2025 a Origen	Según cartera topografica	
K 05+810	K 05+820			0.68		6.83	Julio 2025 a Origen	Según cartera topografica	
K 05+820	K 05+830			0.68		6.83	Julio 2025 a Origen	Según cartera topografica	
K 05+830	K 05+840			0.68		6.83	Julio 2025 a Origen	Según cartera topografica	
K 05+840	K 05+850			0.68		6.83	Julio 2025 a Origen	Según cartera topografica	
K 05+850	K 05+860			0.68		6.83	Julio 2025 a Origen	Según cartera topografica	
K 05+860	K 05+870			0.68		6.83	Julio 2025 a Origen	Según cartera topografica	
K 05+870	K 05+880			0.68		6.83	Julio 2025 a Origen	Según cartera topografica	
K 05+880	K 05+890			0.68		6.83	Julio 2025 a Origen	Según cartera topografica	
K 05+890	K 05+900			0.68		6.83	Julio 2025 a Origen	Según cartera topografica	
K 05+900	K 05+910			0.68		6.83	Julio 2025 a Origen	Según cartera topografica	
K 05+910	K 05+920			0.68		6.83	Julio 2025 a Origen	Según cartera topografica	
K 05+920	K 05+930			0.68		6.83	Julio 2025 a Origen	Según cartera topografica	
K 05+930	K 05+940			0.68		6.83	Julio 2025 a Origen	Según cartera topografica	
K 05+940	K 05+950			0.68		6.83	Julio 2025 a Origen	Según cartera topografica	

ITEM		DESCRIPCIÓN				UNIDAD	CANTIDAD ANTERIOR	EN ESTA ACTA	CANTIDAD ACUMULADA
450.2P		Mezcla densa en caliente Tipo MDC-19				m3	14,471.20	56.70	14,527.90
KM INICIAL	KM FINAL	CARRIL	LONGITUD (m)	AREA (m2)	ESPESOR (m)	VOLUMEN (m3)	FECHA	DESCRIPCIÓN	
K 05+950	K 05+960			0.68		6.83	Julio 2025 a Origen	Según cartera topografica	
K 05+960	K 05+970			0.68		6.83	Julio 2025 a Origen	Según cartera topografica	
K 05+970	K 05+980			0.68		6.83	Julio 2025 a Origen	Según cartera topografica	
K 05+980	K 05+990			0.68		6.83	Julio 2025 a Origen	Según cartera topografica	
K 05+990	K 06+000			0.68		6.83	Julio 2025 a Origen	Según cartera topografica	
K 06+000	K 06+010			0.68		6.83	Julio 2025 a Origen	Según cartera topografica	
K 06+010	K 06+020			0.68		6.83	Julio 2025 a Origen	Según cartera topografica	
K 06+020	K 06+030			0.68		6.83	Julio 2025 a Origen	Según cartera topografica	
K 06+030	K 06+040			0.68		6.83	Julio 2025 a Origen	Según cartera topografica	
K 06+040	K 06+050			0.68		6.83	Julio 2025 a Origen	Según cartera topografica	
K 06+050	K 06+060			0.68		6.83	Julio 2025 a Origen	Según cartera topografica	
K 06+060	K 06+070			0.68		6.83	Julio 2025 a Origen	Según cartera topografica	
K 06+070	K 06+080			0.68		6.83	Julio 2025 a Origen	Según cartera topografica	
K 06+080	K 06+090			0.68		6.83	Julio 2025 a Origen	Según cartera topografica	
K 06+090	K 06+100			0.68		6.83	Julio 2025 a Origen	Según cartera topografica	
K 06+100	K 06+110			0.68		6.83	Julio 2025 a Origen	Según cartera topografica	
K 06+110	K 06+120			0.68		6.83	Julio 2025 a Origen	Según cartera topografica	
K 06+120	K 06+130			0.68		6.83	Julio 2025 a Origen	Según cartera topografica	
K 06+130	K 06+140			0.68		6.83	Julio 2025 a Origen	Según cartera topografica	
K 06+140	K 06+150			0.68		6.83	Julio 2025 a Origen	Según cartera topografica	
K 06+150	K 06+160			0.68		6.83	Julio 2025 a Origen	Según cartera topografica	
K 06+160	K 06+170			0.68		6.83	Julio 2025 a Origen	Según cartera topografica	
K 06+170	K 06+180			0.68		6.83	Julio 2025 a Origen	Según cartera topografica	
K 06+180	K 06+190			0.68		6.83	Julio 2025 a Origen	Según cartera topografica	
K 06+190	K 06+200			0.68		6.83	Julio 2025 a Origen	Según cartera topografica	
K 06+200	K 06+210			0.68		6.83	Julio 2025 a Origen	Según cartera topografica	
K 06+210	K 06+220			0.68		6.83	Julio 2025 a Origen	Según cartera topografica	
K 06+220	K 06+230			0.68		6.83	Julio 2025 a Origen	Según cartera topografica	
K 06+230	K 06+240			0.68		6.83	Julio 2025 a Origen	Según cartera topografica	
K 06+240	K 06+250			0.68		6.83	Julio 2025 a Origen	Según cartera topografica	
K 06+250	K 06+260			0.68		6.83	Julio 2025 a Origen	Según cartera topografica	
K 06+260	K 06+270			0.68		6.83	Julio 2025 a Origen	Según cartera topografica	
K 06+270	K 06+280			0.68		6.83	Julio 2025 a Origen	Según cartera topografica	
K 06+280	K 06+290			0.68		6.83	Julio 2025 a Origen	Según cartera topografica	
K 06+290	K 06+300			0.68		6.83	Julio 2025 a Origen	Según cartera topografica	
K 06+300	K 06+310			0.68		6.83	Julio 2025 a Origen	Según cartera topografica	
K 06+310	K 06+320			0.68		6.83	Julio 2025 a Origen	Según cartera topografica	
K 06+320	K 06+330			0.68		6.83	Julio 2025 a Origen	Según cartera topografica	
K 06+330	K 06+340			0.68		6.83	Julio 2025 a Origen	Según cartera topografica	
K 06+340	K 06+350			0.68		6.83	Julio 2025 a Origen	Según cartera topografica	
K 06+350	K 06+360			0.69		6.88	Julio 2025 a Origen	Según cartera topografica	
K 06+360	K 06+370			0.71		7.02	Julio 2025 a Origen	Según cartera topografica	
K 06+370	K 06+380			0.70		7.05	Julio 2025 a Origen	Según cartera topografica	
K 06+380	K 06+390			0.74		7.18	Julio 2025 a Origen	Según cartera topografica	
K 06+390	K 06+400			0.77		7.56	Julio 2025 a Origen	Según cartera topografica	
K 06+400	K 06+410			0.81		7.93	Julio 2025 a Origen	Según cartera topografica	
K 06+410	K 06+420			0.86		8.35	Julio 2025 a Origen	Según cartera topografica	
K 06+420	K 06+430			0.90		8.81	Julio 2025 a Origen	Según cartera topografica	
K 06+430	K 06+440			0.90		9.04	Julio 2025 a Origen	Según cartera topografica	
K 06+440	K 06+450			0.90		9.04	Julio 2025 a Origen	Según cartera topografica	
K 06+450	K 06+460			0.90		9.04	Julio 2025 a Origen	Según cartera topografica	
K 06+460	K 06+470			0.90		9.04	Julio 2025 a Origen	Según cartera topografica	
K 06+470	K 06+480			0.90		9.04	Julio 2025 a Origen	Según cartera topografica	
K 06+480	K 06+490			0.90		9.04	Julio 2025 a Origen	Según cartera topografica	
K 06+490	K 06+500			0.90		9.04	Julio 2025 a Origen	Según cartera topografica	
K 06+500	K 06+510			0.90		9.04	Julio 2025 a Origen	Según cartera topografica	
K 06+510	K 06+520			0.90		9.04	Julio 2025 a Origen	Según cartera topografica	
K 06+520	K 06+530			0.90		9.04	Julio 2025 a Origen	Según cartera topografica	
K 06+530	K 06+540			0.90		9.04	Julio 2025 a Origen	Según cartera topografica	
K 06+540	K 06+550			0.90		9.02	Julio 2025 a Origen	Según cartera topografica	
K 06+550	K 06+560			0.90		9.00	Julio 2025 a Origen	Según cartera topografica	
K 06+560	K 06+570			0.88		8.89	Julio 2025 a Origen	Según cartera topografica	
K 06+570	K 06+580			0.83		8.55	Julio 2025 a Origen	Según cartera topografica	
K 06+580	K 06+590			0.77		8.02	Julio 2025 a Origen	Según cartera topografica	
K 06+590	K 06+600			0.71		7.41	Julio 2025 a Origen	Según cartera topografica	
K 06+600	K 06+610			0.66		6.87	Julio 2025 a Origen	Según cartera topografica	
K 06+610	K 06+620			0.64		3.26	Julio 2025 a Origen	Según cartera topografica	
K 00+000	K 00+010			0.90		9.18	Julio 2025 a Origen	Según cartera topografica Conectante 90 Grados	
K 00+010	K 00+020			0.87		8.85	Julio 2025 a Origen	Según cartera topografica Conectante 90 Grados	
K 00+020	K 00+030			0.82		8.46	Julio 2025 a Origen	Según cartera topografica Conectante 90 Grados	
K 00+030	K 00+040			0.77		7.96	Julio 2025 a Origen	Según cartera topografica Conectante 90 Grados	
K 00+040	K 00+050			0.71		7.42	Julio 2025 a Origen	Según cartera topografica Conectante 90 Grados	
K 00+050	K 00+060			0.65		6.79	Julio 2025 a Origen	Según cartera topografica Conectante 90 Grados	
K 00+060	K 00+070			0.62		6.35	Julio 2025 a Origen	Según cartera topografica Conectante 90 Grados	
K 00+070	K 00+080			0.62		6.22	Julio 2025 a Origen	Según cartera topografica Conectante 90 Grados	
K 00+080	K 00+090			0.62		6.22	Julio 2025 a Origen	Según cartera topografica Conectante 90 Grados	
K 00+090	K 00+100			0.62		6.23	Julio 2025 a Origen	Según cartera topografica Conectante 90 Grados	
K 00+100	K 00+110			0.62		6.23	Julio 2025 a Origen	Según cartera topografica Conectante 90 Grados	
K 00+110	K 00+120			0.62		6.23	Julio 2025 a Origen	Según cartera topografica Conectante 90 Grados	
K 00+120	K 00+130			0.62		6.23	Julio 2025 a Origen	Según cartera topografica Conectante 90 Grados	
K 00+130	K 00+140			0.62		6.23	Julio 2025 a Origen	Según cartera topografica Conectante 90 Grados	
K 00+140	K 00+150			0.62		6.23	Julio 2025 a Origen	Según cartera topografica Conectante 90 Grados	
K 00+150	K 00+160			0.62		6.23	Julio 2025 a Origen	Según cartera topografica Conectante 90 Grados	
K 00+160	K 00+170			0.62		6.23	Julio 2025 a Origen	Según cartera topografica Conectante 90 Grados	
K 00+170	K 00+180			0.62		6.23	Julio 2025 a Origen	Según cartera topografica Conectante 90 Grados	
K 00+180	K 00+190			0.62		6.23	Julio 2025 a Origen	Según cartera topografica Conectante 90 Grados	
K 00+190	K 00+200			0.62		6.23	Julio 2025 a Origen	Según cartera topografica Conectante 90 Grados	
K 00+200	K 00+210			0.62		6.23	Julio 2025 a Origen	Según cartera topografica Conectante 90 Grados	
K 00+210	K 00+220			0.62		6.23	Julio 2025 a Origen	Según cartera topografica Conectante 90 Grados	
K 00+220	K 00+230			0.62		6.23	Julio 2025 a Origen	Según cartera topografica Conectante 90 Grados	

ITEM		DESCRIPCIÓN				UNIDAD	CANTIDAD ANTERIOR	EN ESTA ACTA	CANTIDAD ACUMULADA
450.2P		Mezcla densa en caliente Tipo MDC-19				m3	14,471.20	56.70	14,527.90
KM INICIAL	KM FINAL	CARRIL	LONGITUD (m)	AREA (m2)	ESPESOR (m)	VOLUMEN (m3)	FECHA	DESCRIPCIÓN	
K 00+230	K 00+240			0.62		6.23	Julio 2025 a Origen	Según cartera topografica Conectante 90 Grados	
K 00+240	K 00+250			0.62		6.23	Julio 2025 a Origen	Según cartera topografica Conectante 90 Grados	
K 00+250	K 00+260			0.62		6.23	Julio 2025 a Origen	Según cartera topografica Conectante 90 Grados	
K 00+260	K 00+270			0.62		6.23	Julio 2025 a Origen	Según cartera topografica Conectante 90 Grados	
K 00+270	K 00+280			0.62		6.23	Julio 2025 a Origen	Según cartera topografica Conectante 90 Grados	
K 00+280	K 00+290			0.62		6.23	Julio 2025 a Origen	Según cartera topografica Conectante 90 Grados	
K 00+290	K 00+300			0.62		6.23	Julio 2025 a Origen	Según cartera topografica Conectante 90 Grados	
K 00+300	K 00+310			0.62		6.23	Julio 2025 a Origen	Según cartera topografica Conectante 90 Grados	
K 00+310	K 00+320			0.62		6.23	Julio 2025 a Origen	Según cartera topografica Conectante 90 Grados	
K 00+320	K 00+330			0.62		6.23	Julio 2025 a Origen	Según cartera topografica Conectante 90 Grados	
K 00+330	K 00+340			0.62		6.23	Julio 2025 a Origen	Según cartera topografica Conectante 90 Grados	
K 00+340	K 00+345			0.62		3.12	Julio 2025 a Origen	Según cartera topografica Conectante 90 Grados	
K 00+345	K 00+350			0.62		3.12	Julio 2025 a Origen	Según cartera topografica Conectante 90 Grados	
K 00+350	K 00+360			0.62		6.23	Julio 2025 a Origen	Según cartera topografica Conectante 90 Grados	
K 00+360	K 00+370			0.62		6.23	Julio 2025 a Origen	Según cartera topografica Conectante 90 Grados	
K 00+370	K 00+380			0.62		6.23	Julio 2025 a Origen	Según cartera topografica Conectante 90 Grados	
K 00+380	K 00+390			0.62		6.23	Julio 2025 a Origen	Según cartera topografica Conectante 90 Grados	
K 00+390	K 00+400			0.63		6.27	Julio 2025 a Origen	Según cartera topografica Conectante 90 Grados	
K 00+400	K 00+410			0.61		6.22	Julio 2025 a Origen	Según cartera topografica Conectante 90 Grados	
K 00+410	K 00+420			0.62		6.16	Julio 2025 a Origen	Según cartera topografica Conectante 90 Grados	
K 00+420	K 00+430			0.64		6.28	Julio 2025 a Origen	Según cartera topografica Conectante 90 Grados	
K 00+430	K 00+440			0.64		3.20	Julio 2025 a Origen	Según cartera topografica Conectante 90 Grados	
K 00+020	K 00+030			0.08		1.13	Julio 2025 a Origen	Según cartera topografica retorno K5+300	
K 00+030	K 00+040			0.10		0.89	Julio 2025 a Origen	Según cartera topografica retorno K5+300	
K 00+040	K 00+050			0.13		1.17	Julio 2025 a Origen	Según cartera topografica retorno K5+300	
K 00+050	K 00+060			0.17		1.51	Julio 2025 a Origen	Según cartera topografica retorno K5+300	
K 00+060	K 00+070			0.19		1.79	Julio 2025 a Origen	Según cartera topografica retorno K5+300	
K 00+070	K 00+080			0.22		2.05	Julio 2025 a Origen	Según cartera topografica retorno K5+300	
K 00+080	K 00+090			0.23		2.25	Julio 2025 a Origen	Según cartera topografica retorno K5+300	
K 00+090	K 00+100			0.22		2.27	Julio 2025 a Origen	Según cartera topografica retorno K5+300	
K 00+100	K 00+110			0.26		2.43	Julio 2025 a Origen	Según cartera topografica retorno K5+300	
K 00+110	K 00+120			0.40		3.33	Julio 2025 a Origen	Según cartera topografica retorno K5+300	
K 00+120	K 00+130			0.89		6.46	Julio 2025 a Origen	Según cartera topografica retorno K5+300	
K 00+130	K 00+140			1.11		10.01	Julio 2025 a Origen	Según cartera topografica retorno K5+300	
K 00+140	K 00+150			0.94		10.27	Julio 2025 a Origen	Según cartera topografica retorno K5+300	
K 00+150	K 00+160			0.78		8.60	Julio 2025 a Origen	Según cartera topografica retorno K5+300	
K 00+160	K 00+170			0.57		6.73	Julio 2025 a Origen	Según cartera topografica retorno K5+300	
K 00+170	K 00+180			0.44		5.03	Julio 2025 a Origen	Según cartera topografica retorno K5+300	
K 00+180	K 00+190			0.39		4.15	Julio 2025 a Origen	Según cartera topografica retorno K5+300	
K 00+190	K 00+200			0.36		3.75	Julio 2025 a Origen	Según cartera topografica retorno K5+300	
K 00+200	K 00+210			0.35		3.55	Julio 2025 a Origen	Según cartera topografica retorno K5+300	
K 00+210	K 00+216			0.35		2.08	Julio 2025 a Origen	Según cartera topografica retorno K5+300	
K 00+010	K 00+020			0.68		3.39	Julio 2025 a Origen	Según cartera topografica Acceso Sur Calle 8	
K 00+020	K 00+030			0.68		6.78	Julio 2025 a Origen	Según cartera topografica Acceso Sur Calle 8	
K 00+030	K 00+040			0.68		6.80	Julio 2025 a Origen	Según cartera topografica Acceso Sur Calle 8	
K 00+040	K 00+050			0.68		6.82	Julio 2025 a Origen	Según cartera topografica Acceso Sur Calle 8	
K 00+050	K 00+060			0.68		6.82	Julio 2025 a Origen	Según cartera topografica Acceso Sur Calle 8	
K 00+060	K 00+070			0.68		6.82	Julio 2025 a Origen	Según cartera topografica Acceso Sur Calle 8	
K 00+070	K 00+080			0.68		6.83	Julio 2025 a Origen	Según cartera topografica Acceso Sur Calle 8	
K 00+080	K 00+090			0.68		6.83	Julio 2025 a Origen	Según cartera topografica Acceso Sur Calle 8	
K 00+090	K 00+100			0.68		6.83	Julio 2025 a Origen	Según cartera topografica Acceso Sur Calle 8	
K 00+100	K 00+110			0.68		6.83	Julio 2025 a Origen	Según cartera topografica Acceso Sur Calle 8	
K 00+110	K 00+120			0.68		6.83	Julio 2025 a Origen	Según cartera topografica Acceso Sur Calle 8	
K 00+120	K 00+130			0.68		6.83	Julio 2025 a Origen	Según cartera topografica Acceso Sur Calle 8	
K 00+130	K 00+140			0.68		6.83	Julio 2025 a Origen	Según cartera topografica Acceso Sur Calle 8	
K 00+140	K 00+150			0.68		6.83	Julio 2025 a Origen	Según cartera topografica Acceso Sur Calle 8	
K 00+150	K 00+160			0.68		6.83	Julio 2025 a Origen	Según cartera topografica Acceso Sur Calle 8	
K 00+160	K 00+170			0.68		6.83	Julio 2025 a Origen	Según cartera topografica Acceso Sur Calle 8	
K 00+170	K 00+180			0.68		6.83	Julio 2025 a Origen	Según cartera topografica Acceso Sur Calle 8	
K 00+180	K 00+190			0.68		6.83	Julio 2025 a Origen	Según cartera topografica Acceso Sur Calle 8	
K 00+190	K 00+200			0.68		6.83	Julio 2025 a Origen	Según cartera topografica Acceso Sur Calle 8	
K 00+200	K 00+210			0.68		6.83	Julio 2025 a Origen	Según cartera topografica Acceso Sur Calle 8	
K 00+210	K 00+220			0.68		6.83	Julio 2025 a Origen	Según cartera topografica Acceso Sur Calle 8	
K 00+220	K 00+230			0.68		6.83	Julio 2025 a Origen	Según cartera topografica Acceso Sur Calle 8	
K 00+230	K 00+240			0.68		6.83	Julio 2025 a Origen	Según cartera topografica Acceso Sur Calle 8	
K 00+240	K 00+250			0.68		6.83	Julio 2025 a Origen	Según cartera topografica Acceso Sur Calle 8	
K 00+250	K 00+260			0.68		6.83	Julio 2025 a Origen	Según cartera topografica Acceso Sur Calle 8	
K 00+260	K 00+270			0.68		6.83	Julio 2025 a Origen	Según cartera topografica Acceso Sur Calle 8	
K 00+270	K 00+280			0.68		6.83	Julio 2025 a Origen	Según cartera topografica Acceso Sur Calle 8	
K 00+280	K 00+290			0.68		6.83	Julio 2025 a Origen	Según cartera topografica Acceso Sur Calle 8	
K 00+290	K 00+300			0.68		6.83	Julio 2025 a Origen	Según cartera topografica Acceso Sur Calle 8	
K 00+300	K 00+310			0.68		6.83	Julio 2025 a Origen	Según cartera topografica Acceso Sur Calle 8	
K 00+310	K 00+320			0.68		6.83	Julio 2025 a Origen	Según cartera topografica Acceso Sur Calle 8	
K 00+320	K 00+330			0.68		6.83	Julio 2025 a Origen	Según cartera topografica Acceso Sur Calle 8	
K 00+330	K 00+340			0.68		6.83	Julio 2025 a Origen	Según cartera topografica Acceso Sur Calle 8	
K 00+340	K 00+350			0.68		6.83	Julio 2025 a Origen	Según cartera topografica Acceso Sur Calle 8	
K 00+350	K 00+360			0.68		6.83	Julio 2025 a Origen	Según cartera topografica Acceso Sur Calle 8	
K 00+360	K 00+370			0.68		6.83	Julio 2025 a Origen	Según cartera topografica Acceso Sur Calle 8	
K 00+370	K 00+380			0.68		6.83	Julio 2025 a Origen	Según cartera topografica Acceso Sur Calle 8	
K 00+380	K 00+390			0.68		6.83	Julio 2025 a Origen	Según cartera topografica Acceso Sur Calle 8	
K 00+390	K 00+400			0.68		6.83	Julio 2025 a Origen	Según cartera topografica Acceso Sur Calle 8	
K 00+400	K 00+410			0.68		6.83	Julio 2025 a Origen	Según cartera topografica Acceso Sur Calle 8	
K 00+410	K 00+420			0.68		6.83	Julio 2025 a Origen	Según cartera topografica Acceso Sur Calle 8	
K 00+420	K 00+430			0.68		6.83	Julio 2025 a Origen	Según cartera topografica Acceso Sur Calle 8	
K 00+430	K 00+440			0.68		6.83	Julio 2025 a Origen	Según cartera topografica Acceso Sur Calle 8	
K 00+440	K 00+450			0.68		6.83	Julio 2025 a Origen	Según cartera topografica Acceso Sur Calle 8	
K 00+450	K 00+460			0.68		6.83	Julio 2025 a Origen	Según cartera topografica Acceso Sur Calle 8	
K 00+460	K 00+470			0.68		6.83	Julio 2025 a Origen	Según cartera topografica Acceso Sur Calle 8	
K 00+470	K 00+480			0.68		6.83	Julio 2025 a Origen	Según cartera topografica Acceso Sur Calle 8	
K 00+480	K 00+490			0.68		6.83	Julio 2025 a Origen	Según cartera topografica Acceso Sur Calle 8	

ITEM		DESCRIPCIÓN				UNIDAD	CANTIDAD ANTERIOR	EN ESTA ACTA	CANTIDAD ACUMULADA
450.2P		Mezcla densa en caliente Tipo MDC-19				m3	14,471.20	56.70	14,527.90
KM INICIAL	KM FINAL	CARRIL	LONGITUD (m)	AREA (m2)	ESPESOR (m)	VOLUMEN (m3)	FECHA	DESCRIPCIÓN	
K 00+490	K 00+500			0.68		6.83	Julio 2025 a Origen	Según cartera topografica Acceso Sur Calle 8	
K 00+000	K 00+010			0.28		2.78	Julio 2025 a Origen	Según cartera topografica Retorno 4+200	
K 00+010	K 00+020			0.30		2.87	Julio 2025 a Origen	Según cartera topografica Retorno 4+200	
K 00+020	K 00+030			0.34		3.17	Julio 2025 a Origen	Según cartera topografica Retorno 4+200	
K 00+030	K 00+040			0.41		3.72	Julio 2025 a Origen	Según cartera topografica Retorno 4+200	
K 00+040	K 00+050			0.82		6.10	Julio 2025 a Origen	Según cartera topografica Retorno 4+200	
K 00+050	K 00+060			0.84		8.27	Julio 2025 a Origen	Según cartera topografica Retorno 4+200	
K 00+060	K 00+070			0.93		8.86	Julio 2025 a Origen	Según cartera topografica Retorno 4+200	
K 00+070	K 00+080			0.77		8.53	Julio 2025 a Origen	Según cartera topografica Retorno 4+200	
K 00+080	K 00+090			0.54		6.56	Julio 2025 a Origen	Según cartera topografica Retorno 4+200	
K 00+090	K 00+100			0.41		4.74	Julio 2025 a Origen	Según cartera topografica Retorno 4+200	
K 00+100	K 00+110			0.39		3.99	Julio 2025 a Origen	Según cartera topografica Retorno 4+200	
K 00+110	K 00+120			0.36		3.76	Julio 2025 a Origen	Según cartera topografica Retorno 4+200	
K 00+120	K 00+130			0.34		3.50	Julio 2025 a Origen	Según cartera topografica Retorno 4+200	
K 00+130	K 00+140			0.27		3.05	Julio 2025 a Origen	Según cartera topografica Retorno 4+200	
K 00+140	K 00+150			0.29		2.80	Julio 2025 a Origen	Según cartera topografica Retorno 4+200	
K 00+150	K 00+160			0.32		3.07	Julio 2025 a Origen	Según cartera topografica Retorno 4+200	
K 00+160	K 00+170			0.32		3.24	Julio 2025 a Origen	Según cartera topografica Retorno 4+200	
K 00+170	K 00+180			0.32		3.24	Julio 2025 a Origen	Según cartera topografica Retorno 4+200	
K 00+180	K 00+190			0.32		3.24	Julio 2025 a Origen	Según cartera topografica Retorno 4+200	
K 00+190	K 00+200			0.33		3.27	Julio 2025 a Origen	Según cartera topografica Retorno 4+200	
K 00+200	K 00+210			0.32		3.26	Julio 2025 a Origen	Según cartera topografica Retorno 4+200	
K 00+210	K 00+220			0.32		3.22	Julio 2025 a Origen	Según cartera topografica Retorno 4+200	
K 00+220	K 00+230			0.32		3.21	Julio 2025 a Origen	Según cartera topografica Retorno 4+200	
K 00+230	K 00+240			0.32		3.18	Julio 2025 a Origen	Según cartera topografica Retorno 4+200	
K 00+240	K 00+250			0.32		3.18	Julio 2025 a Origen	Según cartera topografica Retorno 4+200	
K 00+250	K 00+260			0.32		3.19	Julio 2025 a Origen	Según cartera topografica Retorno 4+200	
K 00+260	K 00+270			0.32		3.17	Julio 2025 a Origen	Según cartera topografica Retorno 4+200	
K 00+270	K 00+280			0.30		3.07	Julio 2025 a Origen	Según cartera topografica Retorno 4+200	
K 00+280	K 00+290			0.27		2.82	Julio 2025 a Origen	Según cartera topografica Retorno 4+200	
K 00+290	K 00+300			0.24		2.51	Julio 2025 a Origen	Según cartera topografica Retorno 4+200	
K 00+300	K 00+310			0.20		2.20	Julio 2025 a Origen	Según cartera topografica Retorno 4+200	
K 00+310	K 00+320			0.17		1.88	Julio 2025 a Origen	Según cartera topografica Retorno 4+200	
K 00+320	K 00+330			0.15		1.59	Julio 2025 a Origen	Según cartera topografica Retorno 4+200	
K 00+330	K 00+340			0.11		1.28	Julio 2025 a Origen	Según cartera topografica Retorno 4+200	
K 00+020	K 00+030						Julio 2025 a Origen	Según cartera topografica Acceso Norte Calle 8	
K 00+030	K 00+040			0.68		7.04	Julio 2025 a Origen	Según cartera topografica Acceso Norte Calle 8	
K 00+040	K 00+050			0.62		6.52	Julio 2025 a Origen	Según cartera topografica Acceso Norte Calle 8	
K 00+050	K 00+060			0.62		6.23	Julio 2025 a Origen	Según cartera topografica Acceso Norte Calle 8	
K 00+060	K 00+070			0.62		6.23	Julio 2025 a Origen	Según cartera topografica Acceso Norte Calle 8	
K 00+070	K 00+080			0.62		6.23	Julio 2025 a Origen	Según cartera topografica Acceso Norte Calle 8	
K 00+080	K 00+090			0.62		6.23	Julio 2025 a Origen	Según cartera topografica Acceso Norte Calle 8	
K 00+090	K 00+100			0.62		6.23	Julio 2025 a Origen	Según cartera topografica Acceso Norte Calle 8	
K 00+100	K 00+110			0.62		6.23	Julio 2025 a Origen	Según cartera topografica Acceso Norte Calle 8	
K 00+110	K 00+120			0.62		6.23	Julio 2025 a Origen	Según cartera topografica Acceso Norte Calle 8	
K 00+120	K 00+130			0.62		6.23	Julio 2025 a Origen	Según cartera topografica Acceso Norte Calle 8	
K 00+130	K 00+140			0.62		6.23	Julio 2025 a Origen	Según cartera topografica Acceso Norte Calle 8	
K 00+140	K 00+150			0.62		6.23	Julio 2025 a Origen	Según cartera topografica Acceso Norte Calle 8	
K 00+150	K 00+160			0.62		6.23	Julio 2025 a Origen	Según cartera topografica Acceso Norte Calle 8	
K 00+160	K 00+170			0.62		6.23	Julio 2025 a Origen	Según cartera topografica Acceso Norte Calle 8	
K 00+170	K 00+180			0.62		6.23	Julio 2025 a Origen	Según cartera topografica Acceso Norte Calle 8	
K 00+180	K 00+190			0.62		6.23	Julio 2025 a Origen	Según cartera topografica Acceso Norte Calle 8	
K 00+190	K 00+200			0.62		6.23	Julio 2025 a Origen	Según cartera topografica Acceso Norte Calle 8	
K 00+200	K 00+210			0.62		6.23	Julio 2025 a Origen	Según cartera topografica Acceso Norte Calle 8	
K 00+210	K 00+220			0.62		6.23	Julio 2025 a Origen	Según cartera topografica Acceso Norte Calle 8	
K 00+220	K 00+230			0.62		6.23	Julio 2025 a Origen	Según cartera topografica Acceso Norte Calle 8	
K 00+230	K 00+240			0.62		6.23	Julio 2025 a Origen	Según cartera topografica Acceso Norte Calle 8	
K 00+240	K 00+250			0.62		6.23	Julio 2025 a Origen	Según cartera topografica Acceso Norte Calle 8	
K 00+250	K 00+260			0.62		6.23	Julio 2025 a Origen	Según cartera topografica Acceso Norte Calle 8	
K 00+260	K 00+270			0.62		6.23	Julio 2025 a Origen	Según cartera topografica Acceso Norte Calle 8	
K 00+270	K 00+280			0.62		6.23	Julio 2025 a Origen	Según cartera topografica Acceso Norte Calle 8	
K 00+280	K 00+290			0.62		6.23	Julio 2025 a Origen	Según cartera topografica Acceso Norte Calle 8	
K 00+290	K 00+300			0.62		6.23	Julio 2025 a Origen	Según cartera topografica Acceso Norte Calle 8	
K 00+300	K 00+310			0.62		6.23	Julio 2025 a Origen	Según cartera topografica Acceso Norte Calle 8	
K 00+310	K 00+320			0.62		6.23	Julio 2025 a Origen	Según cartera topografica Acceso Norte Calle 8	
K 00+320	K 00+330			0.62		6.24	Julio 2025 a Origen	Según cartera topografica Acceso Norte Calle 8	
K 00+330	K 00+340			0.62		6.24	Julio 2025 a Origen	Según cartera topografica Acceso Norte Calle 8	
K 00+340	K 00+350			0.62		6.24	Julio 2025 a Origen	Según cartera topografica Acceso Norte Calle 8	
K 00+350	K 00+360			0.62		6.24	Julio 2025 a Origen	Según cartera topografica Acceso Norte Calle 8	
K 00+360	K 00+370			0.62		6.24	Julio 2025 a Origen	Según cartera topografica Acceso Norte Calle 8	
K 00+370	K 00+380			0.62		6.24	Julio 2025 a Origen	Según cartera topografica Acceso Norte Calle 8	
K 00+380	K 00+390			0.62		6.24	Julio 2025 a Origen	Según cartera topografica Acceso Norte Calle 8	
K 00+390	K 00+400			0.62		6.24	Julio 2025 a Origen	Según cartera topografica Acceso Norte Calle 8	
K 00+400	K 00+410			0.62		6.24	Julio 2025 a Origen	Según cartera topografica Acceso Norte Calle 8	
K 00+410	K 00+420			0.62		6.24	Julio 2025 a Origen	Según cartera topografica Acceso Norte Calle 8	
K 00+420	K 00+430			0.62		6.24	Julio 2025 a Origen	Según cartera topografica Acceso Norte Calle 8	
K 00+430	K 00+440			0.62		6.24	Julio 2025 a Origen	Según cartera topografica Acceso Norte Calle 8	
K 00+440	K 00+450			0.62		6.24	Julio 2025 a Origen	Según cartera topografica Acceso Norte Calle 8	
K 00+450	K 00+460			0.62		6.24	Julio 2025 a Origen	Según cartera topografica Acceso Norte Calle 8	
K 00+460	K 00+470			0.62		6.24	Julio 2025 a Origen	Según cartera topografica Acceso Norte Calle 8	
K 00+470	K 00+480			0.62		6.24	Julio 2025 a Origen	Según cartera topografica Acceso Norte Calle 8	
K 00+480	K 00+485			0.62		3.12	Julio 2025 a Origen	Según cartera topografica Acceso Norte Calle 8	
K 00+045	K 00+050			0.25		1.13	Julio 2025 a Origen	Según cartera topografica Cruce de cogua Aceleracion	
K 00+050	K 00+060			0.32		2.82	Julio 2025 a Origen	Según cartera topografica Cruce de cogua Aceleracion	
K 00+060	K 00+070			0.37		3.46	Julio 2025 a Origen	Según cartera topografica Cruce de cogua Aceleracion	
K 00+070	K 00+080			0.66		5.17	Julio 2025 a Origen	Según cartera topografica Cruce de cogua Aceleracion	
K 00+080	K 00+090			0.53		5.96	Julio 2025 a Origen	Según cartera topografica Cruce de cogua Aceleracion	
K 00+090	K 00+100			0.56		5.43	Julio 2025 a Origen	Según cartera topografica Cruce de cogua Aceleracion	
K 00+100	K 00+110			0.49		5.22	Julio 2025 a Origen	Según cartera topografica Cruce de cogua Aceleracion	

ITEM		DESCRIPCIÓN				UNIDAD	CANTIDAD ANTERIOR	EN ESTA ACTA	CANTIDAD ACUMULADA
450.2P		Mezcla densa en caliente Tipo MDC-19				m3	14,471.20	56.70	14,527.90
KM INICIAL	KM FINAL	CARRIL	LONGITUD (m)	AREA (m2)	ESPESOR (m)	VOLUMEN (m3)	FECHA	DESCRIPCIÓN	
K 00+140	K 00+150			0.46		3.27	Julio 2025 a Origen	Según cartera topografica Cruce de cogua Desceleracion	
K 00+150	K 00+160			0.43		4.43	Julio 2025 a Origen	Según cartera topografica Cruce de cogua Desceleracion	
K 00+160	K 00+170			0.46		4.47	Julio 2025 a Origen	Según cartera topografica Cruce de cogua Desceleracion	
K 00+170	K 00+180			0.33		3.99	Julio 2025 a Origen	Según cartera topografica Cruce de cogua Desceleracion	
K 00+180	K 00+190			0.31		3.22	Julio 2025 a Origen	Según cartera topografica Cruce de cogua Desceleracion	
K 00+190	K 00+200			0.32		3.14	Julio 2025 a Origen	Según cartera topografica Cruce de cogua Desceleracion	
K 00+009	K 00+010			0.28		0.28	Julio 2025 a Origen	Según cartera topografica Retorno 0+850 Norte	
K 00+010	K 00+020			0.29		2.83	Julio 2025 a Origen	Según cartera topografica Retorno 0+850 Norte	
K 00+020	K 00+030			0.31		3.02	Julio 2025 a Origen	Según cartera topografica Retorno 0+850 Norte	
K 00+030	K 00+040			0.34		3.27	Julio 2025 a Origen	Según cartera topografica Retorno 0+850 Norte	
K 00+040	K 00+050			0.46		4.00	Julio 2025 a Origen	Según cartera topografica Retorno 0+850 Norte	
K 00+050	K 00+060			0.80		6.28	Julio 2025 a Origen	Según cartera topografica Retorno 0+850 Norte	
K 00+060	K 00+070			0.80		7.96	Julio 2025 a Origen	Según cartera topografica Retorno 0+850 Norte	
K 00+070	K 00+080			0.82		8.06	Julio 2025 a Origen	Según cartera topografica Retorno 0+850 Norte	
K 00+080	K 00+090			0.71		7.63	Julio 2025 a Origen	Según cartera topografica Retorno 0+850 Norte	
K 00+090	K 00+100			0.50		6.05	Julio 2025 a Origen	Según cartera topografica Retorno 0+850 Norte	
K 00+100	K 00+110			0.51		5.06	Julio 2025 a Origen	Según cartera topografica Retorno 0+850 Norte	
K 00+110	K 00+120			0.44		4.77	Julio 2025 a Origen	Según cartera topografica Retorno 0+850 Norte	
K 00+120	K 00+130			0.40		4.19	Julio 2025 a Origen	Según cartera topografica Retorno 0+850 Norte	
K 00+130	K 00+140			0.37		3.85	Julio 2025 a Origen	Según cartera topografica Retorno 0+850 Norte	
K 00+140	K 00+150			0.37		3.73	Julio 2025 a Origen	Según cartera topografica Retorno 0+850 Norte	
K 00+150	K 00+160			0.37		3.72	Julio 2025 a Origen	Según cartera topografica Retorno 0+850 Norte	
K 00+160	K 00+170			0.37		3.72	Julio 2025 a Origen	Según cartera topografica Retorno 0+850 Norte	
K 00+170	K 00+180			0.37		3.72	Julio 2025 a Origen	Según cartera topografica Retorno 0+850 Norte	
K 00+180	K 00+190			0.37		3.72	Julio 2025 a Origen	Según cartera topografica Retorno 0+850 Norte	
K 00+190	K 00+200			0.37		3.72	Julio 2025 a Origen	Según cartera topografica Retorno 0+850 Norte	
K 00+200	K 00+210			0.37		3.72	Julio 2025 a Origen	Según cartera topografica Retorno 0+850 Norte	
K 00+210	K 00+220			0.37		3.72	Julio 2025 a Origen	Según cartera topografica Retorno 0+850 Norte	
K 00+220	K 00+230			0.37		3.72	Julio 2025 a Origen	Según cartera topografica Retorno 0+850 Norte	
K 00+230	K 00+240			0.35		3.59	Julio 2025 a Origen	Según cartera topografica Retorno 0+850 Norte	
K 00+240	K 00+250			0.28		3.11	Julio 2025 a Origen	Según cartera topografica Retorno 0+850 Norte	
K 00+250	K 00+260			0.23		2.50	Julio 2025 a Origen	Según cartera topografica Retorno 0+850 Norte	
K 00+260	K 00+270			0.18		2.05	Julio 2025 a Origen	Según cartera topografica Retorno 0+850 Norte	
K 00+270	K 00+280			0.15		1.67	Julio 2025 a Origen	Según cartera topografica Retorno 0+850 Norte	
K 00+280	K 00+290			0.12		1.35	Julio 2025 a Origen	Según cartera topografica Retorno 0+850 Norte	
K 00+290	K 00+300			0.07		0.94	Julio 2025 a Origen	Según cartera topografica Retorno 0+850 Norte	
K 00+000	K 00+010			0.10		0.80	Julio 2025 a Origen	Según cartera topografica Retorno 0+850 Sur	
K 00+010	K 00+020			0.14		1.20	Julio 2025 a Origen	Según cartera topografica Retorno 0+850 Sur	
K 00+020	K 00+030			0.18		1.58	Julio 2025 a Origen	Según cartera topografica Retorno 0+850 Sur	
K 00+030	K 00+040			0.22		1.97	Julio 2025 a Origen	Según cartera topografica Retorno 0+850 Sur	
K 00+040	K 00+050			0.26		2.38	Julio 2025 a Origen	Según cartera topografica Retorno 0+850 Sur	
K 00+050	K 00+060			0.28		2.68	Julio 2025 a Origen	Según cartera topografica Retorno 0+850 Sur	
K 00+060	K 00+070			0.28		2.78	Julio 2025 a Origen	Según cartera topografica Retorno 0+850 Sur	
K 00+070	K 00+080			0.29		2.85	Julio 2025 a Origen	Según cartera topografica Retorno 0+850 Sur	
K 00+080	K 00+090			0.44		3.66	Julio 2025 a Origen	Según cartera topografica Retorno 0+850 Sur	
K 00+090	K 00+100			0.79		6.14	Julio 2025 a Origen	Según cartera topografica Retorno 0+850 Sur	
K 00+100	K 00+110			0.73		7.59	Julio 2025 a Origen	Según cartera topografica Retorno 0+850 Sur	
K 00+110	K 00+120			0.79		7.60	Julio 2025 a Origen	Según cartera topografica Retorno 0+850 Sur	
K 00+120	K 00+130			0.82		8.03	Julio 2025 a Origen	Según cartera topografica Retorno 0+850 Sur	
K 00+130	K 00+140			0.74		7.79	Julio 2025 a Origen	Según cartera topografica Retorno 0+850 Sur	
K 00+140	K 00+150			0.50		6.19	Julio 2025 a Origen	Según cartera topografica Retorno 0+850 Sur	
K 00+150	K 00+160			0.38		4.36	Julio 2025 a Origen	Según cartera topografica Retorno 0+850 Sur	
K 00+160	K 00+170			0.31		3.46	Julio 2025 a Origen	Según cartera topografica Retorno 0+850 Sur	
K 00+170	K 00+180			0.28		2.99	Julio 2025 a Origen	Según cartera topografica Retorno 0+850 Sur	
K 00+180	K 00+190			0.28		2.81	Julio 2025 a Origen	Según cartera topografica Retorno 0+850 Sur	
K 00+190	K 00+200			0.28		2.79	Julio 2025 a Origen	Según cartera topografica Retorno 0+850 Sur	
K 00+200	K 00+210			0.28		2.79	Julio 2025 a Origen	Según cartera topografica Retorno 0+850 Sur	
K 00+210	K 00+220			0.28		2.79	Julio 2025 a Origen	Según cartera topografica Retorno 0+850 Sur	
K 00+220	K 00+230			0.27		2.76	Julio 2025 a Origen	Según cartera topografica Retorno 0+850 Sur	
K 00+230	K 00+240			0.23		2.53	Julio 2025 a Origen	Según cartera topografica Retorno 0+850 Sur	
K 00+240	K 00+250			0.19		2.13	Julio 2025 a Origen	Según cartera topografica Retorno 0+850 Sur	
K 00+250	K 00+260			0.15		1.73	Julio 2025 a Origen	Según cartera topografica Retorno 0+850 Sur	
K 00+260	K 00+270			0.11		1.33	Julio 2025 a Origen	Según cartera topografica Retorno 0+850 Sur	
K 00+270	K 00+280			0.07		0.75	Julio 2025 a Origen	Según cartera topografica Retorno 0+850 Sur	
K 00+100	K 00+110			0.78		7.53	Julio 2025 a Origen	Según cartera topografica - Acceso conectante Cr 36 Paso Ancho	
K 00+110	K 00+120			0.80		7.89	Julio 2025 a Origen	Según cartera topografica - Acceso conectante Cr 36 Paso Ancho	
K 00+120	K 00+130			0.86		8.30	Julio 2025 a Origen	Según cartera topografica - Acceso conectante Cr 36 Paso Ancho	
K 00+130	K 00+140			0.78		8.21	Julio 2025 a Origen	Según cartera topografica - Acceso conectante Cr 36 Paso Ancho	
K 00+140	K 00+150			0.71		7.46	Julio 2025 a Origen	Según cartera topografica - Acceso conectante Cr 36 Paso Ancho	
K 00+150	K 00+160			0.60		6.51	Julio 2025 a Origen	Según cartera topografica - Acceso conectante Cr 36 Paso Ancho	
K 00+025	K 00+030			0.84		3.97	Julio 2025 a Origen	Según cartera topografica -acceso san gabriel salida sur-occidental	
K 00+030	K 00+035			0.99		4.57	Julio 2025 a Origen	Según cartera topografica -acceso san gabriel salida sur-occidental	
K 00+035	K 00+040			1.29		5.69	Julio 2025 a Origen	Según cartera topografica -acceso san gabriel salida sur-occidental	
K 00+040	K 00+045			1.86		7.87	Julio 2025 a Origen	Según cartera topografica -acceso san gabriel salida sur-occidental	
K 00+045	K 00+050			1.87		9.30	Julio 2025 a Origen	Según cartera topografica -acceso san gabriel salida sur-occidental	
K 00+050	K 00+055			1.43		8.24	Julio 2025 a Origen	Según cartera topografica -acceso san gabriel salida sur-occidental	
K 00+055	K 00+060			0.94		5.94	Julio 2025 a Origen	Según cartera topografica -acceso san gabriel salida sur-occidental	
K 00+060	K 00+065			0.69		4.09	Julio 2025 a Origen	Según cartera topografica -acceso san gabriel salida sur-occidental	
K 00+065	K 00+070			0.59		3.20	Julio 2025 a Origen	Según cartera topografica -acceso san gabriel salida sur-occidental	
K 00+070	K 00+075			0.53		2.79	Julio 2025 a Origen	Según cartera topografica -acceso san gabriel salida sur-occidental	
K 00+075	K 00+080			0.51		2.59	Julio 2025 a Origen	Según cartera topografica -acceso san gabriel salida sur-occidental	
K 00+080	K 00+085			0.47		2.44	Julio 2025 a Origen	Según cartera topografica -acceso san gabriel salida sur-occidental	
K 00+020	K 00+025			0.35		1.71	Julio 2025 a Origen	Según cartera topografica -acceso san gabriel entrada norte	
K 00+025	K 00+030			0.37		1.81	Julio 2025 a Origen	Según cartera topografica -acceso san gabriel entrada norte	
K 00+030	K 00+035			0.42		1.98	Julio 2025 a Origen	Según cartera topografica -acceso san gabriel entrada norte	
K 00+035	K 00+040			0.54		2.40	Julio 2025 a Origen	Según cartera topografica -acceso san gabriel entrada norte	

ITEM		DESCRIPCIÓN				UNIDAD	CANTIDAD ANTERIOR	EN ESTA ACTA	CANTIDAD ACUMULADA
450.2P		Mezcla densa en caliente Tipo MDC-19				m3	14,471.20	56.70	14,527.90
KM INICIAL	KM FINAL	CARRIL	LONGITUD (m)	AREA (m2)	ESPESOR (m)	VOLUMEN (m3)	FECHA	DESCRIPCIÓN	
K 00+040	K 00+045			0.79		3.32	Julio 2025 a Origen	Según cartera topografica -acceso san gabriel entrada norte	
K 00+005	K 00+010			0.24		1.09	Julio 2025 a Origen	Según cartera topografica -acceso san gabriel salida lado derecho	
K 00+010	K 00+015			0.30		1.34	Julio 2025 a Origen	Según cartera topografica -acceso san gabriel salida lado derecho	
K 00+015	K 00+020			0.42		1.79	Julio 2025 a Origen	Según cartera topografica -acceso san gabriel salida lado derecho	
K 00+020	K 00+025			0.55		2.42	Julio 2025 a Origen	Según cartera topografica -acceso san gabriel salida lado derecho	
K 00+025	K 00+030			0.62		2.94	Julio 2025 a Origen	Según cartera topografica -acceso san gabriel salida lado derecho	
K 00+030	K 00+035			0.64		3.16	Julio 2025 a Origen	Según cartera topografica -acceso san gabriel salida lado derecho	
K 00+035	K 00+040			0.37		2.52	Julio 2025 a Origen	Según cartera topografica -acceso san gabriel salida lado derecho	
K 00+040	K 00+045			0.20		1.41	Julio 2025 a Origen	Según cartera topografica -acceso san gabriel salida lado derecho	
K 00+045	K 00+050			0.09		0.71	Julio 2025 a Origen	Según cartera topografica -acceso san gabriel salida lado derecho	
K 00+040	K 00+045			0.60		2.25	Julio 2025 a Origen	Según cartera topografica -acceso san gabriel entrada lado derecho	
K 00+045	K 00+050			0.61		3.01	Julio 2025 a Origen	Según cartera topografica -acceso san gabriel entrada lado derecho	
K 00+050	K 00+055			0.60		3.02	Julio 2025 a Origen	Según cartera topografica -acceso san gabriel entrada lado derecho	
K 00+055	K 00+060			0.47		2.67	Julio 2025 a Origen	Según cartera topografica -acceso san gabriel entrada lado derecho	
K 00+060	K 00+065			0.32		1.97	Julio 2025 a Origen	Según cartera topografica -acceso san gabriel entrada lado derecho	
K 00+065	K 00+070			0.23		1.37	Julio 2025 a Origen	Según cartera topografica -acceso san gabriel entrada lado derecho	
K 00+070	K 00+075			0.20		1.06	Julio 2025 a Origen	Según cartera topografica -acceso san gabriel entrada lado derecho	
K 00+075	K 00+078			0.19		0.52	Julio 2025 a Origen	Según cartera topografica -acceso san gabriel entrada lado derecho	
K 00+000	K 00+010			1.05		11.25	Julio 2025 a Origen	Según cartera topografica -Glorieta Calle 8	
K 00+010	K 00+020			1.08		10.65	Julio 2025 a Origen	Según cartera topografica -Glorieta Calle 8	
K 00+020	K 00+030			1.12		11.02	Julio 2025 a Origen	Según cartera topografica -Glorieta Calle 8	
K 00+030	K 00+040			1.26		11.93	Julio 2025 a Origen	Según cartera topografica -Glorieta Calle 8	
K 00+040	K 00+050			0.96		11.14	Julio 2025 a Origen	Según cartera topografica -Glorieta Calle 8	
K 00+050	K 00+060			0.96		9.64	Julio 2025 a Origen	Según cartera topografica -Glorieta Calle 8	
K 00+060	K 00+070			0.91		9.39	Julio 2025 a Origen	Según cartera topografica -Glorieta Calle 8	
K 00+070	K 00+075			0.90		4.55	Julio 2025 a Origen	Según cartera topografica -Glorieta Calle 8	
K 00+075	K 00+080			0.95		4.63	Julio 2025 a Origen	Según cartera topografica -Glorieta Calle 8	
K 00+080	K 00+090			1.14		10.41	Julio 2025 a Origen	Según cartera topografica -Glorieta Calle 8	
K 00+090	K 00+095			0.96		5.24	Julio 2025 a Origen	Según cartera topografica -Glorieta Calle 8	
K 00+095	K 00+096			0.96		0.96	Julio 2025 a Origen	Según cartera topografica -Glorieta Calle 8	
K 00+096	K 00+100			0.96		3.85	Julio 2025 a Origen	Según cartera topografica -Glorieta Calle 8	
K 00+100	K 00+102			0.96		1.93	Julio 2025 a Origen	Según cartera topografica -Glorieta Calle 8	
K 00+102	K 00+106			0.96		3.86	Julio 2025 a Origen	Según cartera topografica -Glorieta Calle 8	
K 00+106	K 00+110			0.96		3.85	Julio 2025 a Origen	Según cartera topografica -Glorieta Calle 8	
K 00+110	K 00+112			1.04		2.00	Julio 2025 a Origen	Según cartera topografica -Glorieta Calle 8	
K 00+112	K 00+114			1.15		2.19	Julio 2025 a Origen	Según cartera topografica -Glorieta Calle 8	
K 00+114	K 00+120			1.23		7.14	Julio 2025 a Origen	Según cartera topografica -Glorieta Calle 8	
K 00+120	K 00+122			1.16		2.39	Julio 2025 a Origen	Según cartera topografica -Glorieta Calle 8	
K 00+122	K 00+124			1.13		2.29	Julio 2025 a Origen	Según cartera topografica -Glorieta Calle 8	
K 00+124	K 00+130			1.05		6.55	Julio 2025 a Origen	Según cartera topografica -Glorieta Calle 8	
K 00+130	K 00+140			1.05		10.53	Julio 2025 a Origen	Según cartera topografica -Glorieta Calle 8	
K 00+140	K 00+150			1.09		10.69	Julio 2025 a Origen	Según cartera topografica -Glorieta Calle 8	
K 00+150	K 00+160			0.73		9.09	Julio 2025 a Origen	Según cartera topografica -Glorieta Calle 8	
K 00+160	K 00+170			1.16		9.44	Julio 2025 a Origen	Según cartera topografica -Glorieta Calle 8	
K 00+170	K 00+180			0.96		10.59	Julio 2025 a Origen	Según cartera topografica -Glorieta Calle 8	
K 00+180	K 00+190			1.20		10.79	Julio 2025 a Origen	Según cartera topografica -Glorieta Calle 8	
K 00+190	K 00+200			0.92		10.60	Julio 2025 a Origen	Según cartera topografica -Glorieta Calle 8	
K 00+200	K 00+210			0.90		9.12	Julio 2025 a Origen	Según cartera topografica -Glorieta Calle 8	
K 00+210	K 00+220			0.99		9.45	Julio 2025 a Origen	Según cartera topografica -Glorieta Calle 8	
K 00+220	K 00+230			0.97		9.79	Julio 2025 a Origen	Según cartera topografica -Glorieta Calle 8	
K 00+230	K 00+240			0.96		9.64	Julio 2025 a Origen	Según cartera topografica -Glorieta Calle 8	
K 00+240	K 00+250			0.96		9.62	Julio 2025 a Origen	Según cartera topografica -Glorieta Calle 8	
K 00+250	K 00+260			0.93		9.46	Julio 2025 a Origen	Según cartera topografica -Glorieta Calle 8	
K 00+025	K 00+030			0.54		3.16	Julio 2025 a Origen	Según cartera topografica -Conectante Oriental Calle 8 Salida	
K 00+030	K 00+035			0.54		2.71	Julio 2025 a Origen	Según cartera topografica -Conectante Oriental Calle 8 Salida	
K 00+035	K 00+040			0.95		3.73	Julio 2025 a Origen	Según cartera topografica -Conectante Oriental Calle 8 Salida	
K 00+040	K 00+045			0.81		4.40	Julio 2025 a Origen	Según cartera topografica -Conectante Oriental Calle 8 Salida	
K 00+045	K 00+050			0.68		3.72	Julio 2025 a Origen	Según cartera topografica -Conectante Oriental Calle 8 Salida	
K 00+050	K 00+055			0.78		3.64	Julio 2025 a Origen	Según cartera topografica -Conectante Oriental Calle 8 Salida	
K 00+055	K 00+060			0.70		3.69	Julio 2025 a Origen	Según cartera topografica -Conectante Oriental Calle 8 Salida	
K 00+060	K 00+065			0.66		3.38	Julio 2025 a Origen	Según cartera topografica -Conectante Oriental Calle 8 Salida	
K 00+065	K 00+070			0.65		3.26	Julio 2025 a Origen	Según cartera topografica -Conectante Oriental Calle 8 Salida	
K 00+070	K 00+075			0.72		3.41	Julio 2025 a Origen	Según cartera topografica -Conectante Oriental Calle 8 Salida	
K 00+075	K 00+080			0.62		3.33	Julio 2025 a Origen	Según cartera topografica -Conectante Oriental Calle 8 Salida	
K 00+080	K 00+085			0.59		3.02	Julio 2025 a Origen	Según cartera topografica -Conectante Oriental Calle 8 Salida	
K 00+085	K 00+090			0.56		2.88	Julio 2025 a Origen	Según cartera topografica -Conectante Oriental Calle 8 Salida	
K 00+090	K 00+095			0.54		2.76	Julio 2025 a Origen	Según cartera topografica -Conectante Oriental Calle 8 Salida	
K 00+095	K 00+100			0.53		2.69	Julio 2025 a Origen	Según cartera topografica -Conectante Oriental Calle 8 Salida	
K 00+075	K 00+080			0.55		2.64	Julio 2025 a Origen	Según cartera topografica -Oriental Conectante Calle 8 Entrada	
K 00+080	K 00+085			0.55		2.73	Julio 2025 a Origen	Según cartera topografica -Oriental Conectante Calle 8 Entrada	
K 00+055	K 00+060			0.37		1.41	Julio 2025 a Origen	Según cartera topografica -Oriental Bahia Calle 8	
K 00+060	K 00+065			0.48		2.14	Julio 2025 a Origen	Según cartera topografica -Oriental Bahia Calle 8	
K 00+065	K 00+070			0.50		2.44	Julio 2025 a Origen	Según cartera topografica -Oriental Bahia Calle 8	
K 00+070	K 00+075			0.49		2.46	Julio 2025 a Origen	Según cartera topografica -Oriental Bahia Calle 8	
K 00+075	K 00+080			0.35		2.10	Julio 2025 a Origen	Según cartera topografica -Oriental Bahia Calle 8	
K 00+080	K 00+085			0.11		1.17	Julio 2025 a Origen	Según cartera topografica -Oriental Bahia Calle 8	
K 00+085	K 00+087			0.00		0.12	Julio 2025 a Origen	Según cartera topografica -Oriental Bahia Calle 8	
K 00+000	K 00+005			0.54		2.70	Julio 2025 a Origen	Según cartera topografica -Cruce de Cogua eje de salida	
K 00+005	K 00+010			0.56		2.75	Julio 2025 a Origen	Según cartera topografica -Cruce de Cogua eje de salida	
K 00+010	K 00+015			0.61		2.92	Julio 2025 a Origen	Según cartera topografica -Cruce de Cogua eje de salida	
K 00+015	K 00+020			0.67		3.20	Julio 2025 a Origen	Según cartera topografica -Cruce de Cogua eje de salida	
K 00+020	K 00+025			0.75		3.56	Julio 2025 a Origen	Según cartera topografica -Cruce de Cogua eje de salida	
K 00+025	K 00+030			0.83		3.95	Julio 2025 a Origen	Según cartera topografica -Cruce de Cogua eje de salida	
K 00+030	K 00+035			0.89		4.29	Julio 2025 a Origen	Según cartera topografica -Cruce de Cogua eje de salida	
K 00+035	K 00+040			0.93		4.55	Julio 2025 a Origen	Según cartera topografica -Cruce de Cogua eje de salida	

ITEM		DESCRIPCIÓN				UNIDAD	CANTIDAD ANTERIOR	EN ESTA ACTA	CANTIDAD ACUMULADA
450.2P		Mezcla densa en caliente Tipo MDC-19				m3	14,471.20	56.70	14,527.90
KM INICIAL	KM FINAL	CARRIL	LONGITUD (m)	AREA (m2)	ESPESOR (m)	VOLUMEN (m3)	FECHA	DESCRIPCIÓN	
K 00+040	K 00+045			0.96		4.73	Julio 2025 a Origen	Según cartera topografica -Cruce de Cogua eje de salida	
K 00+045	K 00+050			0.68		4.09	Julio 2025 a Origen	Según cartera topografica -Cruce de Cogua eje de salida	
K 00+050	K 00+055			0.78		3.64	Julio 2025 a Origen	Según cartera topografica -Cruce de Cogua eje de salida	
K 00+055	K 00+060			0.84		4.05	Julio 2025 a Origen	Según cartera topografica -Cruce de Cogua eje de salida	
K 00+060	K 00+065			0.79		4.09	Julio 2025 a Origen	Según cartera topografica -Cruce de Cogua eje de salida	
K 00+065	K 00+070			0.83		4.06	Julio 2025 a Origen	Según cartera topografica -Cruce de Cogua eje de salida	
K 00+070	K 00+075			0.77		4.00	Julio 2025 a Origen	Según cartera topografica -Cruce de Cogua eje de salida	
K 00+075	K 00+080			0.55		3.30	Julio 2025 a Origen	Según cartera topografica -Cruce de Cogua eje de salida	
K 00+080	K 00+085			0.30		2.12	Julio 2025 a Origen	Según cartera topografica -Cruce de Cogua eje de salida	
K 00+085	K 00+090			0.13		1.06	Julio 2025 a Origen	Según cartera topografica -Cruce de Cogua eje de salida	
K 00+090	K 00+095			0.03		0.39	Julio 2025 a Origen	Según cartera topografica -Cruce de Cogua eje de salida	
K 00+035	K 00+040			0.36		1.32	Julio 2025 a Origen	Según cartera topografica -Cruce de Cogua eje de entrada	
K 00+040	K 00+045			0.77		2.84	Julio 2025 a Origen	Según cartera topografica -Cruce de Cogua eje de entrada	
K 00+045	K 00+050			0.89		4.15	Julio 2025 a Origen	Según cartera topografica -Cruce de Cogua eje de entrada	
K 00+050	K 00+055			0.76		4.13	Julio 2025 a Origen	Según cartera topografica -Cruce de Cogua eje de entrada	
K 00+055	K 00+060			0.57		3.34	Julio 2025 a Origen	Según cartera topografica -Cruce de Cogua eje de entrada	
K 00+060	K 00+065			0.45		2.56	Julio 2025 a Origen	Según cartera topografica -Cruce de Cogua eje de entrada	
K 00+065	K 00+070			0.40		2.13	Julio 2025 a Origen	Según cartera topografica -Cruce de Cogua eje de entrada	
K 00+070	K 00+072			0.20		0.71	Julio 2025 a Origen	Según cartera topografica -Cruce de Cogua eje de entrada	
K 00+000	K 00+010			0.86		8.52	Julio 2025 a Origen	Según cartera topografica -Sur Acceso calle 8	
K 00+010	K 00+020			0.99		9.28	Julio 2025 a Origen	Según cartera topografica -Sur Acceso calle 8	
K 00+020	K 00+030			0.89		9.39	Julio 2025 a Origen	Según cartera topografica -Sur Acceso calle 8	
K 00+030	K 00+040			0.87		8.78	Julio 2025 a Origen	Según cartera topografica -Sur Acceso calle 8	
K 00+040	K 00+050			0.61		7.41	Julio 2025 a Origen	Según cartera topografica -Sur Acceso calle 8	
K 00+050	K 00+060			0.78		6.97	Julio 2025 a Origen	Según cartera topografica -Sur Acceso calle 8	
K 00+060	K 00+070			0.77		7.75	Julio 2025 a Origen	Según cartera topografica -Sur Acceso calle 8	
K 00+070	K 00+080			0.77		7.67	Julio 2025 a Origen	Según cartera topografica -Sur Acceso calle 8	
K 00+080	K 00+090			0.76		7.62	Julio 2025 a Origen	Según cartera topografica -Sur Acceso calle 8	
K 00+090	K 00+100			0.73		7.42	Julio 2025 a Origen	Según cartera topografica -Sur Acceso calle 8	
K 00+100	K 00+110			0.71		7.18	Julio 2025 a Origen	Según cartera topografica -Sur Acceso calle 8	
K 00+110	K 00+120			0.70		7.04	Julio 2025 a Origen	Según cartera topografica -Sur Acceso calle 8	
K 00+120	K 00+126			0.00		2.10	Julio 2025 a Origen	Según cartera topografica -Sur Acceso calle 8	
K 00+000	K 00+010			0.42		5.41	Julio 2025 a Origen	Según cartera topografica -Acceso Glorieta Occidente calle 8	
K 00+010	K 00+020			0.43		4.23	Julio 2025 a Origen	Según cartera topografica -Acceso Glorieta Occidente calle 8	
K 00+020	K 00+030			0.73		5.77	Julio 2025 a Origen	Según cartera topografica -Acceso Glorieta Occidente calle 8	
K 00+030	K 00+040			1.34		10.33	Julio 2025 a Origen	Según cartera topografica -Acceso Glorieta Occidente calle 8	
K 00+040	K 00+050			1.04		11.91	Julio 2025 a Origen	Según cartera topografica -Acceso Glorieta Occidente calle 8	
K 00+050	K 00+060			1.17		11.07	Julio 2025 a Origen	Según cartera topografica -Acceso Glorieta Occidente calle 8	
K 00+060	K 00+070			0.33		7.51	Julio 2025 a Origen	Según cartera topografica -Acceso Glorieta Occidente calle 8	
K 00+070	K 00+080			0.70		5.18	Julio 2025 a Origen	Según cartera topografica -Acceso Glorieta Occidente calle 8	
K 00+080	K 00+090			1.25		9.75	Julio 2025 a Origen	Según cartera topografica -Acceso Glorieta Occidente calle 8	
K 00+090	K 00+100			1.50		13.75	Julio 2025 a Origen	Según cartera topografica -Acceso Glorieta Occidente calle 8	
K 00+100	K 00+110			2.03		17.66	Julio 2025 a Origen	Según cartera topografica -Acceso Glorieta Occidente calle 8	
K 00+110	K 00+120			2.03		20.30	Julio 2025 a Origen	Según cartera topografica -Acceso Glorieta Occidente calle 8	
K 00+120	K 00+130			2.03		20.30	Julio 2025 a Origen	Según cartera topografica -Acceso Glorieta Occidente calle 8	
K 00+130	K 00+140			2.03		20.30	Julio 2025 a Origen	Según cartera topografica -Acceso Glorieta Occidente calle 8	
K 00+140	K 00+143			2.03		6.09	Julio 2025 a Origen	Según cartera topografica -Acceso Glorieta Occidente calle 8	
K 00+063	K 00+064			0.06		0.06	Julio 2025 a Origen	Según cartera topografica -Bahia Acceso Glorieta Occidente calle 8	
K 00+064	K 00+066			0.09		0.15	Julio 2025 a Origen	Según cartera topografica -Bahia Acceso Glorieta Occidente calle 8	
K 00+066	K 00+068			0.10		0.19	Julio 2025 a Origen	Según cartera topografica -Bahia Acceso Glorieta Occidente calle 8	
K 00+068	K 00+070			0.12		0.22	Julio 2025 a Origen	Según cartera topografica -Bahia Acceso Glorieta Occidente calle 8	
K 00+070	K 00+072			0.13		0.25	Julio 2025 a Origen	Según cartera topografica -Bahia Acceso Glorieta Occidente calle 8	
K 00+072	K 00+074			0.15		0.28	Julio 2025 a Origen	Según cartera topografica -Bahia Acceso Glorieta Occidente calle 8	
K 00+074	K 00+076			0.16		0.31	Julio 2025 a Origen	Según cartera topografica -Bahia Acceso Glorieta Occidente calle 8	
K 00+076	K 00+078			0.16		0.32	Julio 2025 a Origen	Según cartera topografica -Bahia Acceso Glorieta Occidente calle 8	
K 00+078	K 00+080			0.16		0.32	Julio 2025 a Origen	Según cartera topografica -Bahia Acceso Glorieta Occidente calle 8	
K 00+080	K 00+082			0.16		0.32	Julio 2025 a Origen	Según cartera topografica -Bahia Acceso Glorieta Occidente calle 8	
K 00+082	K 00+084			0.16		0.32	Julio 2025 a Origen	Según cartera topografica -Bahia Acceso Glorieta Occidente calle 8	
K 00+084	K 00+086			0.16		0.31	Julio 2025 a Origen	Según cartera topografica -Bahia Acceso Glorieta Occidente calle 8	
K 00+086	K 00+088			0.15		0.31	Julio 2025 a Origen	Según cartera topografica -Bahia Acceso Glorieta Occidente calle 8	
K 00+088	K 00+090			0.14		0.29	Julio 2025 a Origen	Según cartera topografica -Bahia Acceso Glorieta Occidente calle 8	
K 00+090	K 00+092			0.12		0.26	Julio 2025 a Origen	Según cartera topografica -Bahia Acceso Glorieta Occidente calle 8	
K 00+092	K 00+094			0.10		0.22	Julio 2025 a Origen	Según cartera topografica -Bahia Acceso Glorieta Occidente calle 8	
K 00+094	K 00+096			0.08		0.18	Julio 2025 a Origen	Según cartera topografica -Bahia Acceso Glorieta Occidente calle 8	
K 00+096	K 00+098			0.06		0.14	Julio 2025 a Origen	Según cartera topografica -Bahia Acceso Glorieta Occidente calle 8	
K 00+098	K 00+100			0.04		0.10	Julio 2025 a Origen	Según cartera topografica -Bahia Acceso Glorieta Occidente calle 8	
K 00+140	K 00+145			0.55		2.01	Julio 2025 a Origen	Según cartera topografica -Acceso Occidente Glorieta calle 8	
K 00+145	K 00+150			0.54		2.72	Julio 2025 a Origen	Según cartera topografica -Acceso Occidente Glorieta calle 8	
K 00+150	K 00+155			0.54		2.70	Julio 2025 a Origen	Según cartera topografica -Acceso Occidente Glorieta calle 8	
K 00+155	K 00+160			0.54		2.70	Julio 2025 a Origen	Según cartera topografica -Acceso Occidente Glorieta calle 8	
K 00+160	K 00+165			0.54		2.70	Julio 2025 a Origen	Según cartera topografica -Acceso Occidente Glorieta calle 8	
K 00+165	K 00+170			0.36		2.25	Julio 2025 a Origen	Según cartera topografica -Acceso Occidente Glorieta calle 8	
K 00+170	K 00+175			0.15		1.27	Julio 2025 a Origen	Según cartera topografica -Acceso Occidente Glorieta calle 8	
K 00+025	K 00+030			0.61		3.03	Julio 2025 a Origen	Según cartera topografica -Norte Acceso calle 8	
K 00+030	K 00+035			0.63		3.10	Julio 2025 a Origen	Según cartera topografica -Norte Acceso calle 8	
K 00+035	K 00+040			0.71		3.36	Julio 2025 a Origen	Según cartera topografica -Norte Acceso calle 8	
K 00+040	K 00+050			0.70		7.07	Julio 2025 a Origen	Según cartera topografica -Norte Acceso calle 8	
K 00+050	K 00+055			0.70		3.50	Julio 2025 a Origen	Según cartera topografica -Norte Acceso calle 8	
K 00+055	K 00+060			0.70		3.50	Julio 2025 a Origen	Según cartera topografica -Norte Acceso calle 8	
K 00+060	K 00+065			0.70		3.50	Julio 2025 a Origen	Según cartera topografica -Norte Acceso calle 8	
K 00+065	K 00+070			0.71		3.53	Julio 2025 a Origen	Según cartera topografica -Norte Acceso calle 8	
K 00+070	K 00+075			0.71		3.57	Julio 2025 a Origen	Según cartera topografica -Norte Acceso calle 8	
K 00+075	K 00+080			0.71		3.57	Julio 2025 a Origen	Según cartera topografica -Norte Acceso calle 8	
K 00+080	K 00+085			0.71		3.57	Julio 2025 a Origen	Según cartera topografica -Norte Acceso calle 8	
K 00+080	K 00+090			0.69		3.52	Julio 2025 a Origen	Según cartera topografica -Norte Acceso calle 8	
K 00+090	K 00+100			0.66		6.76	Julio 2025 a Origen	Según cartera topografica -Norte Acceso calle 8	

ITEM		DESCRIPCIÓN				UNIDAD	CANTIDAD ANTERIOR	EN ESTA ACTA	CANTIDAD ACUMULADA
450.2P		Mezcla densa en caliente Tipo MDC-19				m3	14,471.20	56.70	14,527.90
KM INICIAL	KM FINAL	CARRIL	LONGITUD (m)	AREA (m2)	ESPESOR (m)	VOLUMEN (m3)	FECHA	DESCRIPCIÓN	
K 00+100	K 00+110			0.68		6.67	Julio 2025 a Origen	Según cartera topografica -Norte Acceso calle 8	
K 00+110	K 00+120			0.69		6.81	Julio 2025 a Origen	Según cartera topografica -Norte Acceso calle 8	
K 00+120	K 00+130			0.68		6.83	Julio 2025 a Origen	Según cartera topografica -Norte Acceso calle 8	
K 00+130	K 00+140			0.69		6.83	Julio 2025 a Origen	Según cartera topografica -Norte Acceso calle 8	
K 00+140	K 00+150			0.67		6.81	Julio 2025 a Origen	Según cartera topografica -Norte Acceso calle 8	
K 00+150	K 00+151			0.67		0.93	Julio 2025 a Origen	Según cartera topografica -Norte Acceso calle 8	
K 02+750	K 02+750			227.96		22.80	Julio 2025 a Origen	Según cartera topografica -Cicloruta glorieta avecolombiana Rampa 1	
K 02+750	K 02+750			101.42		10.14	Julio 2025 a Origen	Según cartera topografica -Cicloruta glorieta avecolombiana Paño 25 Rampa 2	
K 02+750	K 02+750			27.21		2.72	Julio 2025 a Origen	Según cartera topografica -Cicloruta glorieta avecolombiana Paño 26A Rampa 2	
K 02+750	K 02+750			24.88		1.74	Julio 2025 a Origen	Según cartera topografica -Cicloruta glorieta avecolombiana Paño 26B Rampa 2	
K 02+750	K 02+750			28.87		2.89	Julio 2025 a Origen	Según cartera topografica -Cicloruta glorieta avecolombiana Paño 26D Rampa 2	
K44+0	K44+7.5	I	7.50	2.20	0.11	1.82	6/09/2022	Parche PR44	
K2+800	K2+803.8	E	3.80	3.10	0.07	0.82	15/06/2022	Parcheo y/o tapahuecos septiembre 2022 -Acta No 16	
K2+750	K2+750	I	0.80	0.40	0.03	0.01	20/10/2023	Tapahuecos sobre calle 8	
K2+750	K2+750	I	0.80	0.40	0.03	0.01	20/10/2023	Tapahuecos sobre calle 8	
K2+750	K2+750	I	4.00	1.00	0.03	0.12	20/10/2023	Tapahuecos sobre calle 8	
K2+750	K2+750	I	4.00	0.70	0.03	0.08	20/10/2023	Tapahuecos sobre calle 8	
K2+750	K2+750	I	4.10	0.80	0.03	0.10	20/10/2023	Tapahuecos sobre calle 8	
K2+750	K2+750	D	5.00	1.10	0.03	0.17	20/10/2023	Tapahuecos sobre calle 8	
K2+750	K2+750	D	5.00	0.80	0.03	0.12	20/10/2023	Tapahuecos sobre calle 8	
K2+750	K2+750	D	5.00	0.80	0.03	0.12	20/10/2023	Tapahuecos sobre calle 8	
K2+750	K2+750	D	6.80	0.80	0.03	0.16	20/10/2023	Tapahuecos sobre calle 8	
K2+750	K2+750	D	5.40	3.40	0.03	0.55	20/10/2023	Tapahuecos sobre calle 8	
K2+750	K2+750	I	1.80	1.00	0.03	0.05	20/10/2023	Tapahuecos sobre calle 8	
K2+750	K2+750	I	3.40	0.60	0.03	0.06	20/10/2023	Tapahuecos sobre calle 8	
K2+750	K2+750	I	0.60	0.40	0.03	0.01	20/10/2023	Tapahuecos sobre calle 8	
K2+750	K2+750	I	0.60	0.40	0.03	0.01	20/10/2023	Tapahuecos sobre calle 8	
K2+750	K2+750	D	4.80	1.80	0.03	0.26	20/10/2023	Tapahuecos sobre calle 8	
K2+750	K2+750	I	8.80	2.70	0.04	0.95	20/10/2023	Tapahuecos sobre calle 8	
K2+750	K2+750	I	1.60	0.30	0.03	0.01	20/10/2023	Tapahuecos sobre calle 8	
K2+750	K2+750	I	0.80	0.40	0.03	0.01	20/10/2023	Tapahuecos sobre calle 8	
K2+750	K2+750	I	0.60	0.40	0.03	0.01	20/10/2023	Tapahuecos sobre calle 8	
K7+150	K7+280	E	1997.50	0.06	1.00	119.85	22/05/2024	Bacheo sector 90grados (Area por espesor)	
K2+750	K2+757	E	7.00	2.00	0.15	2.10	19/01/2024	Tapahuecos calle 8 semaforo	
K0+330	K0+333	E	2.80	11.30	0.06	1.90	11/06/2024	Rampas para operación conectante norte glorieta ave colombiana	
K0+0	K0+17	E	17.00	9.70	0.08	13.19	11/06/2024	Conectante a cra 36 sector 90 grados -APP-25133	
K+17	K0+27	E	10.00	4.36	0.08	3.49	11/06/2024	Conectante a cra 36 sector 90 grados -APP-25137	
K0+37	K0+40	E	3.50	11.30	0.06	2.37	11/06/2024	Rampas para operacion conectante sur glorieta ave colombiana	
45A05						3.40		Parcheo y/o tapahuecos septiembre 2022 -Acta No 16	
45A04						3.00		Parcheo y/o tapahuecos septiembre 2022 -Acta No 16	
45A05						6.00		Parcheo y/o tapahuecos OCTUBRE 2022 -Acta No 17	
45A05						0.50		Parcheo y/o tapahuecos Noviembre 2022 -Acta No 18	
45ACNC						4.30		Parcheo y/o tapahuecos Noviembre 2022 -Acta No 18	
45ACND						6.09		Parcheo y/o tapahuecos Febrero 2023 -Acta No21	
45A04						76.80		Parcheo y/o tapahuecos Febrero 2023 -Acta No21	
45A05						16.30		Parcheo y/o tapahuecos Febrero 2023 -Acta No21	
45ACNB						1.70		Parcheo y/o tapahuecos Febrero 2023 -Acta No21	
45A05						4.80		Parcheo y/o tapahuecos Marzo 2023 -Acta No22	
45A05						16.50		Parcheo y/o tapahuecos Abril 2023 -Acta No23	
45A05						1.20		Parcheo y/o tapahuecos Mayo 2023 -Acta No24	
45ACND						4.69		Parcheo y/o tapahuecos Mayo 2023 -Acta No24	
45ACND						1.63		Parcheo y/o tapahuecos Junio 2023 -Acta No25	
45A05						1.10		Parcheo y/o tapahuecos Junio 2023 -Acta No25	
45A04						7.00		Parcheo y/o tapahuecos Junio 2023 -Acta No25	
45ACNC						0.50		Parcheo y/o tapahuecos Junio 2023 -Acta No25	
45A04						6.40		Parcheo y/o tapahuecos Julio 2023 -Acta No26	
45A05						54.10		Bacheo Agosto 2023 -Acta No27	
45A05						333.90		Bacheo Septiembre 2023 -Acta No28	
45A05						490.90		Bacheo Septiembre 2023 -Acta No28	
45ACNC						7.70		Parcheo y/o tapahuecos Enero 2024 -Acta No32	
45A04						38.00		Parcheo y/o tapahuecos Enero 2024 -Acta No32	
45A05						29.70		Parcheo y/o tapahuecos Enero 2024 -Acta No32	
45A04						10.50		Parcheo y/o tapahuecos Febrero 2024 -Acta No33	
45A05						521.10		Parcheo y/o tapahuecos Marzo 2024 -Acta No34	
45ACND						4,507.30	Marzo 2024 a origen	Bacheo - Varianta Marzo 2024 - Acta No 34	
45A04						28.90	Abril 2024.	Parcheo y/o tapahuecos Abril 2024 -Acta No35	
45A05						533.80	Abril 2024.	Parcheo y/o tapahuecos Abril 2024 -Acta No35	
45A04						384.20	Mayo 2024.	Parcheo y/o tapahuecos Mayo 2024 - Acta No 36	
45A05						259.00	Mayo 2024.	Parcheo y/o tapahuecos Mayo 2024 - Acta No 36	
45A04						150.10	Junio 2024.	Parcheo y/o tapahuecos Junio 2024 - Acta No 37	
45A05						135.80	Junio 2024.	Parcheo y/o tapahuecos Junio 2024 - Acta No 37	
45A06						46.90	Junio 2024.	Parcheo y/o tapahuecos Junio 2024 - Acta No 37	
K 04+060	K 04+060					- 2.48	Junio 2024.	Cruce via ferrea	
45A05						615.40	Julio 2024.	Parcheo y/o tapahuecos Julio 2024 - Acta No 38	
45A06						10.80	Julio 2024.	Parcheo y/o tapahuecos Julio 2024 - Acta No 38	
45A05						40.70	Julio 2024.	Bacheo y/o tapahuecosAgosto 2024 - Acta No 39	
45A05						- 99.70	Noviembre 2024.	Bacheo y/o tapahuecos Noviembre 2024 - Acta No 42	
45A06						- 10.80	Noviembre 2024.	Bacheo y/o tapahuecos Noviembre 2024 - Acta No 42	
45A04						6.70	Diciembre 2024.	Bacheo y/o tapahuecos Diciembre 2024 - Acta No 43	
						- 14,471.20	Junio 2025 a origen	Acumulado acta 49 Junio 2025	
					SUBTOTAL	56.65			

ITEM	DESCRIPCIÓN	UNIDAD	CANTIDAD ANTERIOR	EN ESTA ACTA	CANTIDAD ACUMULADA
450.2P	Mezcla densa en caliente Tipo MDC-19	m3	14,471.20	56.70	14,527.90

KM INICIAL	KM FINAL	CARRIL	LONGITUD (m)	AREA (m2)	ESPESOR (m)	VOLUMEN (m3)	FECHA	DESCRIPCIÓN
						VOLUMEN PARA PAGO		56.65
						APROXIMACIÓN S/ ESPECIFICACIÓN		0.05
						VOLUMEN TOTAL PARA PAGO :		56.70 m^3

ING. LUIS FELIPE MORENO BRAVO
ING. RESIDENTE DE OBRA
Matricula No: 25202-05870 CND

RUBEN DARIO GUTIERREZ CERVANTES
ING. RESIDENTE INTERVENTORIA
Matrícula No. 68202-28198

INVIAS | MHC S.A.S CONSORCIO VIAL MHC 063

F-635 A

CONTRATO DE OBRA: 989 DE 2021 **PREACTA N.° :** 50

RUTA: RUTA 45ACND **FECHA:** 26-jun-2025 a 25-jul-2025

CONTRATISTA : CONSORCIO VIAL MHC 063

CONTRATO DE INTERVENTORÍA No : 971 DE 2021 **INTERVENTOR:** CONSORCIO ICEACSA-TPF

ITEM	DESCRIPCIÓN	UNIDAD	CANTIDAD ANTERIOR	EN ESTA ACTA	CANTIDAD ACUMULADA
460.1P	Fresado de pavimento asfaltico	m3	49,216.17	24.00	49,240.17

KM INICIAL	KM FINAL	CARRIL	LONGITUD (m)	AREA (m2)	ESPESOR (m)	VOLUMEN (m3)	FECHA	DESCRIPCIÓN
K00+600.00	K00+687.00	D	87.30	3.44	0.08	24.02	10/07/2025	Parcheo calzada existente -APP-77740
					SUBTOTAL	24.02		
					VOLUMEN PARA PAGO			24.02
					APROXIMACIÓN S/ ESPECIFICACIÓN			-0.02
					VOLUMEN TOTAL PARA PAGO :			24.00 m^3

ING. LUIS FELIPE MORENO BRAVO
ING. RESIDENTE DE OBRA
Matricula No: 25202-05870 CND

RUBEN DARIO GUTIERREZ CERVANTES
ING. RESIDENTE INTERVENTORIA
Matrícula No. 68202-28198

INVIAS | MHC S.A.S CONSORCIO VIAL MHC 063

F-635 A

CONTRATO DE OBRA: 989 DE 2021 **PREACTA N.º :** 50

RUTA: RUTA 45A05 **FECHA:** 26-jun-2025 a 25-jul-2025

CONTRATISTA : CONSORCIO VIAL MHC 063

CONTRATO DE INTERVENTORÍA No : 971 DE 2021 **INTERVENTOR:** CONSORCIO ICEACSA-TPF

ITEM	DESCRIPCIÓN	UNIDAD	CANTIDAD ANTERIOR	EN ESTA ACTA	CANTIDAD ACUMULADA
460.1P	Fresado de pavimento asfaltico	m3	49,216.17	1,383.30	50,599.47

KM INICIAL	KM FINAL	CARRIL	LONGITUD (m)	ANCHO (m)	ESPESOR (m)	VOLUMEN (m3)	FECHA	DESCRIPCIÓN
K13+329.40	K13+340.00	D	10.60	3.70	0.10	3.92	25/07/2025	Mantenimiento -APP-78064
K13+299.40	K13+306.40	D	7.00	3.95	0.20	5.53	25/07/2025	Mantenimiento -APP-78057
K13+267.10	K13+299.40	D	32.30	3.98	0.20	25.71	25/07/2025	Mantenimiento -APP-78050
K13+179.40	K13+191.40	D	12.00	3.70	0.10	4.44	25/07/2025	Mantenimiento -APP-78042
K13+129.40	K13+153.40	D	24.00	3.55	0.20	17.04	25/07/2025	Mantenimiento -APP-78035
K13+025.70	K13+048.40	D	22.70	3.80	0.20	17.25	25/07/2025	Mantenimiento -APP-77964
K13+238.40	K13+275.40	E	18.70	3.30	0.10	6.17	25/07/2025	Mantenimiento -APP-78046
K12+988.00	K13+013.70	D	25.70	4.00	0.20	20.56	25/07/2025	Mantenimiento -APP-77944
K12+958.40	K12+980.70	D	22.30	3.78	0.10	8.43	25/07/2025	Mantenimiento -APP-77935
K12+904.10	K12+936.40	D	32.30	4.00	0.10	12.92	25/07/2025	Mantenimiento -APP-77928
K12+853.10	K12+868.10	D	15.00	3.64	0.10	5.46	25/07/2025	Mantenimiento -APP-77921
K12+783.80	K12+817.10	D	35.20	3.81	0.10	13.41	25/07/2025	Mantenimiento
K12+470.00	K12+485.50	I	15.50	4.00	0.10	6.20	24/07/2025	Mantenimiento -APP-77595
K12+528.30	K12+574.70	I	46.40	3.95	0.20	36.66	24/07/2025	Mantenimiento -APP-77599
K12+721.60	K12+743.30	I	21.70	4.02	0.10	8.72	24/07/2025	Mantenimiento -APP-77630
K12+574.70	K12+596.40	I	21.70	3.98	0.10	8.64	24/07/2025	Mantenimiento -APP-77612
K12+682.60	K12+694.60	I	12.00	3.92	0.10	4.70	24/07/2025	Mantenimiento -APP-77626
K12+485.50	K12+528.30	I	42.80	3.88	0.10	16.61	24/07/2025	Mantenimiento -APP-77605
K12+596.40	K12+640.60	I	44.20	3.95	0.20	34.92	24/07/2025	Mantenimiento -APP-77618
K12+785.30	K12+824.90	I	39.60	3.95	0.10	15.64	24/07/2025	Mantenimiento -APP-77634
K12+615.00	K12+626.50	D	11.50	4.00	0.10	4.60	22/07/2025	Mantenimiento -APP-77555
K12+436.00	K12+462.20	D	26.60	3.75	0.10	9.98	22/07/2025	Mantenimiento -APP-77515
K12+634.50	K12+661.10	D	26.60	4.15	0.10	11.04	22/07/2025	Mantenimiento -APP-77559
K12+733.10	K12+760.90	D	27.80	3.97	0.10	11.04	22/07/2025	Mantenimiento -APP-77571
K12+673.10	K12+714.10	D	41.20	3.85	0.10	15.86	22/07/2025	Mantenimiento -APP-77567
K12+586.50	K12+626.50	D	40.00	4.00	0.10	16.00	22/07/2025	Mantenimiento -APP-77551
K12+535.40	K12+571.50	D	36.10	3.79	0.10	13.68	22/07/2025	Mantenimiento -APP-77542
K12+485.10	K12+507.40	D	22.30	3.71	0.10	8.27	22/07/2025	Mantenimiento -APP-77519
K12+636.50	K12+647.50	D	11.00	4.15	0.10	4.57	22/07/2025	Mantenimiento - fallo -APP-77563
K81+438.70	K81+378.70	I	60.00	3.98	0.10	23.88	8/07/2025	Mantenimiento -APP-75344
K81+791.50	K81+593.90	I	197.60	4.06	0.10	80.23	8/07/2025	Mantenimiento -APP-75332
K81+544.40	K81+473.70	E	70.70	4.08	0.10	28.85	8/07/2025	Mantenimiento -APP-75339
K81+610.60	K81+567.40	D	43.20	3.76	0.10	16.24	7/07/2025	Mantenimiento -APP-75192
K81+767.00	K81+708.60	D	58.40	3.93	0.10	22.95	7/07/2025	Mantenimiento -APP-75188
K81+983.30	K81+954.90	D	28.80	3.83	0.10	11.03	7/07/2025	Mantenimiento -APP-75182
K81+864.30	K81+822.00	D	42.30	3.76	0.10	15.90	7/07/2025	Mantenimiento -APP-75185
K82+420.50	K82+394.60	D	25.90	3.76	0.10	9.74	7/07/2025	Mantenimiento -APP-75199
K82+474.50	K82+420.50	D	54.40	3.76	0.10	20.45	7/07/2025	Mantenimiento -APP-75196
K82+007.50	K81+992.90	D	14.60	3.83	0.10	5.59	7/07/2025	Mantenimiento -APP-75179
K82+228.30	K82+017.10	D	209.20	3.88	0.10	81.17	7/07/2025	Mantenimiento -APP-75176
K81+964.70	K81+857.50	I	107.20	4.20	0.10	45.02	3/07/2025	Bacheo -APP-74230
K82+043.70	K82+003.70	I	40.00	3.92	0.10	15.68	3/07/2025	Bacheo -APP-74226
K82+119.80	K82+095.20	I	24.60	3.79	0.10	9.32	3/07/2025	Bacheo -APP-74223
K82+197.80	K82+133.30	I	64.50	3.74	0.10	24.12	3/07/2025	Bacheo -APP-74220
K82+468.80	K82+230.80	I	238.00	3.86	0.10	91.87	3/07/2025	Bacheo -APP-74214
K82+228.00	K82+274.00	E	45.70	3.84	0.10	17.55	2/07/2025	Bacheo -APP-74164
K82+274.00	K82+281.50	D	7.50	4.20	0.10	3.15	2/07/2025	Bacheo -APP-74169
K82+371.00	K82+412.50	D	41.50	3.81	0.10	15.81	2/07/2025	Bacheo -APP-74177
K82+281.50	K82+338.50	D	57.00	3.81	0.10	21.72	2/07/2025	Bacheo -APP-74172
K82+512.40	K82+600.40	D	88.00	3.95	0.20	69.52	2/07/2025	Bacheo -APP-74197
K82+434.10	K82+512.90	D	78.30	3.90	0.10	30.54	2/07/2025	Bacheo -APP-74192
K82+412.50	K82+434.10	D	21.60	3.81	0.20	16.46	2/07/2025	Bacheo -APP-74182
K82+600.20	K82+617.50	E	16.90	3.84	0.10	6.49	2/07/2025	Bacheo -APP-74204
K82+645.00	K82+617.30	D	27.70	4.40	0.10	12.19	1/07/2025	Bacheo -APP-74158
K82+921.90	K82+645.00	D	276.90	3.87	0.10	107.16	1/07/2025	Bacheo -APP-74155
K82+500.00	K82+468.80	I	31.20	2.00	0.10	6.24	26/06/2025	Fallo. -APP-73362
K82+933.80	K82+662.30	I	271.50	4.11	0.10	111.59	26/06/2025	Parcheo. -APP-73339
K82+590.80	K82+486.80	I	104.00	3.80	0.10	39.52	26/06/2025	Parcheo. -APP-73353
K82+662.30	K82+590.80	I	71.50	3.87	0.20	55.34	26/06/2025	Parcheo. -APP-73345
					SUBTOTAL	**1,383.29**		

VOLUMEN PARA PAGO	1383.29
APROXIMACIÓN S/ ESPECIFICACIÓN	**0.01**
VOLUMEN TOTAL PARA PAGO :	**1383.30** m^3

ING. LUIS FELIPE MORENO BRAVO
ING. RESIDENTE DE OBRA
Matricula No: 25202-05870 CND

MARTHA LUCIA CORTES PULIDO
ING. RESIDENTE INTERVENTORIA
Matrícula No. 01195-0369 CPITVC

INVIAS | MHC S.A.S CONSORCIO VIAL MHC 063

F-635 A

CONTRATO DE OBRA: 989 DE 2021 **PREACTA N.º :** 50

RUTA: RUTA 45A06 **FECHA:** 26-jun-2025 a 25-jul-2025

CONTRATISTA : CONSORCIO VIAL MHC 063

CONTRATO DE INTERVENTORÍA No : 971 DE 2021 **INTERVENTOR:** CONSORCIO ICEACSA-TPF

ITEM	DESCRIPCIÓN	UNIDAD	CANTIDAD ANTERIOR	EN ESTA ACTA	CANTIDAD ACUMULADA
460.1P	Fresado de pavimento asfaltico	m3	49,216.17	542.60	49,758.77

KM INICIAL	KM FINAL	CARRIL	LONGITUD (m)	AREA (m2)	ESPESOR (m)	VOLUMEN (m3)	FECHA	DESCRIPCIÓN
K11+430.00	K11+491.00	E	61.00	3.70	0.20	45.14	18/07/2025	Mantenimiento -APP-76906
K11+297.80	K11+451.80	E	154.00	3.82	0.20	117.66	18/07/2025	Mantenimiento -APP-76896
K11+035.00	K11+053.30	E	18.30	4.00	0.10	7.32	16/07/2025	Mantenimiento -APP-76207
K11+151.00	K11+176.80	E	25.80	4.00	0.20	20.64	16/07/2025	Mantenimiento -APP-76215
K11+182.80	K11+297.80	E	115.00	4.00	0.20	92.00	16/07/2025	Mantenimiento -APP-76229
K10+714.00	K10+773.20	E	59.20	3.98	0.20	47.12	15/07/2025	Mantenimiento -APP-76022
K10+970.00	K11+011.80	E	21.80	4.07	0.20	17.75	15/07/2025	Mantenimiento -APP-76137
K10+519.00	K10+547.50	E	28.50	4.00	0.20	22.80	15/07/2025	Mantenimiento -APP-76017
K10+906.00	K10+935.50	E	29.50	3.75	0.20	22.13	15/07/2025	Mantenimiento -APP-76027
K11+031.80	K11+057.80	E	26.00	4.00	0.20	20.80	15/07/2025	Mantenimiento -APP-76191
K10+390.00	K10+409.00	E	19.00	4.00	0.20	15.20	14/07/2025	Mantenimiento -APP-75997
K10+714.00	K10+775.50	E	61.50	3.40	0.20	41.82	14/07/2025	Mantenimiento -APP-76007
K10+513.00	K10+549.30	E	36.30	3.95	0.20	28.68	14/07/2025	Mantenimiento -APP-76002
K10+886.00	K10+940.50	E	54.40	4.00	0.20	43.52	14/07/2025	Mantenimiento -APP-76012

SUBTOTAL	**542.57**
VOLUMEN PARA PAGO	542.57
APROXIMACIÓN S/ ESPECIFICACIÓN	**0.03**
VOLUMEN TOTAL PARA PAGO :	**542.60** m^3

ING. LUIS FELIPE MORENO BRAVO
ING. RESIDENTE DE OBRA
Matricula No: 25202-05870 CND

MARTHA LUCIA CORTES PULIDO
ING. RESIDENTE INTERVENTORIA
Matrícula No. 01195-0369 CPITVC

INVIAS INSTITUTO NACIONAL DE VIAS

MHC S.A.S
CONSORCIO VIAL MHC 063

F-635 A

CONTRATO DE OBRA: 989 DE 2021 **PREACTA N.º :** 50

RUTA: RUTA 45ACND **FECHA:** 26-jun-2025 a 25-jul-2025

CONTRATISTA : CONSORCIO VIAL MHC 063

CONTRATO DE INTERVENTORÍA No : 971 DE 2021 **INTERVENTO** CONSORCIO ICEACSA-TPF

ITEM	DESCRIPCIÓN	UNIDAD	CANTIDAD ANTERIOR	EN ESTA ACTA	CANTIDAD ACUMULADA
466-13	Sello de grietas en pavimento asfaltico sin ruteo	ML	118,824.80	975.00	119,799.80

KM INICIAL	KM FINAL	CARRIL	LONGITUD (m)	ANCHO (m)	ESPESOR (m)	VOLUMEN (m3)	FECHA	DESCRIPCIÓN
K07+000.00	K07+300.00	E	61.00			61.00	17/07/2025	Mantenimiento calzada existente -APP-76308
K02+000.00	K02+700.00	E	342.00			342.00	17/07/2025	Mantenimiento - calzada existente -APP-76310
K02+900.00	K04+300.00	E	572.00			572.00	17/07/2025	Mantenimiento - calzada existente -APP-76309
					SUBTOTAL	975.00		
						LONGITUD PARA PAGO		975.00
						APROXIMACIÓN S/ ESPECIFICACIÓN		0.00
						LONGITUD TOTAL PARA PAGO :		975.00 m³

ING. LUIS FELIPE MORENO BRAVO
ING. RESIDENTE DE OBRA
Matricula No: 25202-05870 CND

MARTHA LUCIA CORTES PULIDO
ING. RESIDENTE INTERVENTORIA
Matrícula No. 01195-0369 CPITVC

INVIAS INSTITUTO NACIONAL DE VIAS

MHC S.A.S
CONSORCIO VIAL MHC 063

F-635 A

CONTRATO DE OBRA: 989 DE 2021 **PREACTA N.º :** 50

RUTA: RUTA 45A04 **FECHA:** 26-jun-2025 a 25-jul-2025

CONTRATISTA : CONSORCIO VIAL MHC 063

CONTRATO DE INTERVENTORÍA No : 971 DE 2021 **INTERVENTO** CONSORCIO ICEACSA-TPF

ITEM	DESCRIPCIÓN	UNIDAD	CANTIDAD ANTERIOR	EN ESTA ACTA	CANTIDAD ACUMULADA
466-13	Sello de grietas en pavimento asfaltico sin ruteo	ML	118,824.80	9,548.20	128,373.00

KM INICIAL	KM FINAL	CARRIL	LONGITUD (m)	ANCHO (m)	ESPESOR (m)	VOLUMEN (m3)	FECHA	DESCRIPCIÓN
K32+000.00	K33+000.00	E	1708.00			1,708.00	15/07/2025	Mantenimiento -APP-76306
K28+201.00	K29+000.00	E	1726.00			1,726.00	15/07/2025	Mantenimiento -APP-76307
K30+401.00	K32+500.00	E	1414.00			1,414.00	14/07/2025	Mantenimiento -APP-76304
K28+700.00	K30+400.00	E	1415.00			1,415.00	14/07/2025	Mantenimiento -APP-76305
K32+500.00	K33+000.00	E	1765.00			1,765.00	10/07/2025	Mantenimiento -APP-76303
K44+500.00	K44+130.00	E	1439.00			1,439.00	9/07/2025	Mantenimiento preventivo -APP-75155
K42+600.00	K42+600.00	E	81.20			81.20	9/07/2025	Mantenimiento preventivo -APP-75156
					SUBTOTAL	**9,548.20**		
						LONGITUD PARA PAGO	9548.20	
						APROXIMACIÓN S/ ESPECIFICACIÓN	**0.00**	
						LONGITUD TOTAL PARA PAGO :	**9548.20**	m^3

ING. LUIS FELIPE MORENO BRAVO
ING. RESIDENTE DE OBRA
Matricula No: 25202-05870 CND

MARTHA LUCIA CORTES PULIDO
ING. RESIDENTE INTERVENTORIA
Matrícula No. 01195-0369 CPITVC

INVIAS INSTITUTO NACIONAL DE VIAS

MHC S.A.S
CONSORCIO VIAL MHC 063

F-635 A

CONTRATO DE OBRA: 989 DE 2021 **PREACTA N.º :** 50

RUTA: RUTA 45A05 **FECHA:** 26-jun-2025 a 25-jul-2025

CONTRATISTA : CONSORCIO VIAL MHC 063

CONTRATO DE INTERVENTORÍA No : 971 DE 2021 **INTERVENTO** CONSORCIO ICEACSA-TPF

ITEM	DESCRIPCIÓN	UNIDAD	CANTIDAD ANTERIOR	EN ESTA ACTA	CANTIDAD ACUMULADA
466-13	Sello de grietas en pavimento asfaltico sin ruteo	ML	118,824.80	25,501.00	144,325.80

KM INICIAL	KM FINAL	CARRIL	LONGITUD (m)	ANCHO (m)	ESPESOR (m)	VOLUMEN (m3)	FECHA	DESCRIPCIÓN
K27+900.00	K28+620.00	E	2022.00			2,022.00	18/07/2025	Mantenimiento -APP-76311
K79+700.00	K80+100.00	E	2334.00			2,334.00	8/07/2025	Mantenimiento preventivo -APP-75154
K79+000.00	K79+700.00	E	3662.00			3,662.00	7/07/2025	Mantenimiento preventivo -APP-75153
K78+600.00	K79+000.00	E	2464.00			2,464.00	4/07/2025	Mantenimiento -APP-75394
K77+200.00	K77+900.00	E	2148.00			2,148.00	2/07/2025	Mantenimiento -APP-74309
K76+000.00	K77+200.00	E	2316.00			2,316.00	1/07/2025	Mantenimiento - sello -APP-73773
K75+000.00	K76+000.00	E	3213.00			3,213.00	27/06/2025	Mantenimiento -APP-73454
K88+800.00	K89+200.00	E	4323.00			4,323.00	26/06/2025	Mantenimiento -APP-73453
K77+900.00	K78+600.00	E	3019.00			3,019.00	3/07/2025	Mantenimiento
					SUBTOTAL	25,501.00		
						LONGITUD PARA PAGO		25501.00
						APROXIMACIÓN S/ ESPECIFICACIÓN		0.00
						LONGITUD TOTAL PARA PAGO :		25501.00 m^3

ING. LUIS FELIPE MORENO BRAVO
ING. RESIDENTE DE OBRA
Matricula No: 25202-05870 CND

MARTHA LUCIA CORTES PULIDO
ING. RESIDENTE INTERVENTORIA
Matrícula No. 01195-0369 CPITVC

INVIAS | MHC S.A.S CONSORCIO VIAL MHC 063

F-635 A

CONTRATO DE OBRA: 989 DE 2021 **PREACTA N.º :** 50

RUTA: RUTA 45ACND **FECHA:** 26-jun-2025 a 25-jul-2025

CONTRATISTA : CONSORCIO VIAL MHC 063

CONTRATO DE INTERVENTORÍA No : 971 DE 2021 **INTERVENTOR:** CONSORCIO ICEACSA-TPF

ITEM	DESCRIPCIÓN	UNIDAD	CANTIDAD ANTERIOR	EN ESTA ACTA	CANTIDAD ACUMULADA
600.2.3	Excavaciones varias en material común en seco	m3	24,269.50	74.60	24,344.10

KM INICIAL	KM FINAL	CARRIL	LONGITUD (m)	ANCHO (m) y/o AREA (m2)	ESPESOR (m)	VOLUMEN (m3)	FECHA	DESCRIPCIÓN
k00+019	k00+020			5.72		-	Julio de 2025 a Origen	Según cartera topografica -Acceso Mantenimiento Box Susagua Calle 8 k2+750 Modulo 11
k00+020	k00+021			5.72		5.72	Julio de 2025 a Origen	Según cartera topografica -Acceso Mantenimiento Box Susagua Calle 8 k2+750 Modulo 11
k00+021	k00+022			5.73		5.73	Julio de 2025 a Origen	Según cartera topografica -Acceso Mantenimiento Box Susagua Calle 8 k2+750 Modulo 11
k00+022	k00+023			6.95		6.34	Julio de 2025 a Origen	Según cartera topografica -Acceso Mantenimiento Box Susagua Calle 8 k2+750 Modulo 10
k00+023	k00+024			8.18		7.57	Julio de 2025 a Origen	Según cartera topografica -Acceso Mantenimiento Box Susagua Calle 8 k2+750 Modulo 10
k00+024	k00+025			9.48		8.83	Julio de 2025 a Origen	Según cartera topografica -Acceso Mantenimiento Box Susagua Calle 8 k2+750 Modulo 10
k00+025	k00+026			11.37		10.43	Julio de 2025 a Origen	Según cartera topografica -Acceso Mantenimiento Box Susagua Calle 8 k2+750 Modulo 10
k00+026	k00+027			12.86		12.11	Julio de 2025 a Origen	Según cartera topografica -Acceso Mantenimiento Box Susagua Calle 8 k2+750 Modulo 10
k00+027	k00+028			14.24		13.55	Julio de 2025 a Origen	Según cartera topografica -Acceso Mantenimiento Box Susagua Calle 8 k2+750 Modulo 10
k00+028	k00+029			15.41		14.82	Julio de 2025 a Origen	Según cartera topografica -Acceso Mantenimiento Box Susagua Calle 8 k2+750 Modulo 9
k00+029	k00+030			16.57		15.99	Julio de 2025 a Origen	Según cartera topografica -Acceso Mantenimiento Box Susagua Calle 8 k2+750 Modulo 9
k00+030	k00+031			17.73		17.15	Julio de 2025 a Origen	Según cartera topografica -Acceso Mantenimiento Box Susagua Calle 8 k2+750 Modulo 9
k00+031	k00+032			18.88		18.31	Julio de 2025 a Origen	Según cartera topografica -Acceso Mantenimiento Box Susagua Calle 8 k2+750 Modulo 9
k00+032	k00+033			20.04		19.46	Julio de 2025 a Origen	Según cartera topografica -Acceso Mantenimiento Box Susagua Calle 8 k2+750 Modulo 9
k00+033	k00+034			21.23		20.64	Julio de 2025 a Origen	Según cartera topografica -Acceso Mantenimiento Box Susagua Calle 8 k2+750 Modulo 9
k00+034	k00+035			22.52		21.87	Julio de 2025 a Origen	Según cartera topografica -Acceso Mantenimiento Box Susagua Calle 8 k2+750 Modulo 8
k00+035	k00+036			23.89		23.20	Julio de 2025 a Origen	Según cartera topografica -Acceso Mantenimiento Box Susagua Calle 8 k2+750 Modulo 8
k00+036	k00+037			25.26		24.58	Julio de 2025 a Origen	Según cartera topografica -Acceso Mantenimiento Box Susagua Calle 8 k2+750 Modulo 8
k00+037	k00+038			26.60		25.93	Julio de 2025 a Origen	Según cartera topografica -Acceso Mantenimiento Box Susagua Calle 8 k2+750 Modulo 8
k00+038	k00+039			27.93		27.27	Julio de 2025 a Origen	Según cartera topografica -Acceso Mantenimiento Box Susagua Calle 8 k2+750 Modulo 8
k00+039	k00+040			29.27		28.60	Julio de 2025 a Origen	Según cartera topografica -Acceso Mantenimiento Box Susagua Calle 8 k2+750 Modulo 8
k00+040	k00+041			30.50		29.88	Julio de 2025 a Origen	Según cartera topografica -Acceso Mantenimiento Box Susagua Calle 8 k2+750 Modulo 7
k00+041	k00+042			31.61		31.06	Julio de 2025 a Origen	Según cartera topografica -Acceso Mantenimiento Box Susagua Calle 8 k2+750 Modulo 7
k00+042	k00+043			33.08		32.35	Julio de 2025 a Origen	Según cartera topografica -Acceso Mantenimiento Box Susagua Calle 8 k2+750 Modulo 7
k00+043	k00+044			34.86		33.97	Julio de 2025 a Origen	Según cartera topografica -Acceso Mantenimiento Box Susagua Calle 8 k2+750 Modulo 7
k00+044	k00+045			36.52		35.69	Julio de 2025 a Origen	Según cartera topografica -Acceso Mantenimiento Box Susagua Calle 8 k2+750 Modulo 7
k00+045	k00+046			38.25		37.38	Julio de 2025 a Origen	Según cartera topografica -Acceso Mantenimiento Box Susagua Calle 8 k2+750 Modulo 7
k00+046	k00+047			40.12		39.18	Julio de 2025 a Origen	Según cartera topografica -Acceso Mantenimiento Box Susagua Calle 8 k2+750 Modulo 6
k00+047	k00+048			42.13		41.12	Julio de 2025 a Origen	Según cartera topografica -Acceso Mantenimiento Box Susagua Calle 8 k2+750 Modulo 6
k00+048	k00+049			44.16		43.15	Julio de 2025 a Origen	Según cartera topografica -Acceso Mantenimiento Box Susagua Calle 8 k2+750 Modulo 6
k00+049	k00+050			46.21		45.18	Julio de 2025 a Origen	Según cartera topografica -Acceso Mantenimiento Box Susagua Calle 8 k2+750 Modulo 6
k00+050	k00+051			48.28		47.24	Julio de 2025 a Origen	Según cartera topografica -Acceso Mantenimiento Box Susagua Calle 8 k2+750 Modulo 6
k00+051	k00+052			50.12		49.20	Julio de 2025 a Origen	Según cartera topografica -Acceso Mantenimiento Box Susagua Calle 8 k2+750 Modulo 6
k00+052	k00+053			50.90		50.51	Julio de 2025 a Origen	Según cartera topografica -Acceso Mantenimiento Box Susagua Calle 8 k2+750 Modulo 5
k00+053	k00+054			52.57		51.73	Julio de 2025 a Origen	Según cartera topografica -Acceso Mantenimiento Box Susagua Calle 8 k2+750 Modulo 5
k00+054	k00+055			54.45		53.51	Julio de 2025 a Origen	Según cartera topografica -Acceso Mantenimiento Box Susagua Calle 8 k2+750 Modulo 5
k00+055	k00+056			56.35		55.40	Julio de 2025 a Origen	Según cartera topografica -Acceso Mantenimiento Box Susagua Calle 8 k2+750 Modulo 5
k00+056	k00+057			58.27		57.31	Julio de 2025 a Origen	Según cartera topografica -Acceso Mantenimiento Box Susagua Calle 8 k2+750 Modulo 5
k00+057	k00+058			60.22		59.25	Julio de 2025 a Origen	Según cartera topografica -Acceso Mantenimiento Box Susagua Calle 8 k2+750 Modulo 5
k00+058	k00+059			74.52		67.37	Julio de 2025 a Origen	Según cartera topografica -Acceso Mantenimiento Box Susagua Calle 8 k2+750 Modulo 4
k00+059	k00+060			63.10		68.81	Julio de 2025 a Origen	Según cartera topografica -Acceso Mantenimiento Box Susagua Calle 8 k2+750 Modulo 4
k00+060	k00+061			64.77		63.94	Julio de 2025 a Origen	Según cartera topografica -Acceso Mantenimiento Box Susagua Calle 8 k2+750 Modulo 4
k00+061	k00+062			66.34		65.56	Julio de 2025 a Origen	Según cartera topografica -Acceso Mantenimiento Box Susagua Calle 8 k2+750 Modulo 4
k00+062	k00+063			66.69		66.52	Julio de 2025 a Origen	Según cartera topografica -Acceso Mantenimiento Box Susagua Calle 8 k2+750 Modulo 4
k00+063	k00+064			66.95		66.82	Julio de 2025 a Origen	Según cartera topografica -Acceso Mantenimiento Box Susagua Calle 8 k2+750 Modulo 4
k00+064	k00+065			67.28		67.11	Julio de 2025 a Origen	Según cartera topografica -Acceso Mantenimiento Box Susagua Calle 8 k2+750 Modulo 3
k00+065	k00+066			67.24		67.26	Julio de 2025 a Origen	Según cartera topografica -Acceso Mantenimiento Box Susagua Calle 8 k2+750 Modulo 3
k00+066	k00+067			70.19		68.72	Julio de 2025 a Origen	Según cartera topografica -Acceso Mantenimiento Box Susagua Calle 8 k2+750 Modulo 3
k00+067	k00+068			73.48		71.84	Julio de 2025 a Origen	Según cartera topografica -Acceso Mantenimiento Box Susagua Calle 8 k2+750 Modulo 3
k00+068	k00+069			74.73		74.11	Julio de 2025 a Origen	Según cartera topografica -Acceso Mantenimiento Box Susagua Calle 8 k2+750 Modulo 3
k00+069	k00+070			66.75		70.74	Julio de 2025 a Origen	Según cartera topografica -Acceso Mantenimiento Box Susagua Calle 8 k2+750 Modulo 3
k00+070	k00+071			90.24		78.50	Julio de 2025 a Origen	Según cartera topografica -Acceso Mantenimiento Box Susagua Calle 8 k2+750 Modulo 2
k00+071	k00+072			90.67		90.46	Julio de 2025 a Origen	Según cartera topografica -Acceso Mantenimiento Box Susagua Calle 8 k2+750 Modulo 2
k00+072	k00+073			91.23		90.95	Julio de 2025 a Origen	Según cartera topografica -Acceso Mantenimiento Box Susagua Calle 8 k2+750 Modulo 2
k00+073	k00+074			91.79		91.51	Julio de 2025 a Origen	Según cartera topografica -Acceso Mantenimiento Box Susagua Calle 8 k2+750 Modulo 2
k00+074	k00+075			84.89		88.34	Julio de 2025 a Origen	Según cartera topografica -Acceso Mantenimiento Box Susagua Calle 8 k2+750 Modulo 2
k00+075	k00+076			89.59		87.24	Julio de 2025 a Origen	Según cartera topografica -Acceso Mantenimiento Box Susagua Calle 8 k2+750 Modulo 2
k00+076	k00+077			89.52		89.56	Julio de 2025 a Origen	Según cartera topografica -Acceso Mantenimiento Box Susagua Calle 8 k2+750 Modulo 2
k00+077	k00+078			80.89		85.20	Julio de 2025 a Origen	Según cartera topografica -Acceso Mantenimiento Box Susagua Calle 8 k2+750 Modulo 1
k00+078	k00+079			78.77		79.83	Julio de 2025 a Origen	Según cartera topografica -Acceso Mantenimiento Box Susagua Calle 8 k2+750 Modulo 1
k00+079	k00+080			79.14		78.96	Julio de 2025 a Origen	Según cartera topografica -Acceso Mantenimiento Box Susagua Calle 8 k2+750 Modulo 1
k00+080	k00+081			77.56		78.35	Julio de 2025 a Origen	Según cartera topografica -Acceso Mantenimiento Box Susagua Calle 8 k2+750 Modulo 1
k00+081	k00+082			75.23		76.40	Julio de 2025 a Origen	Según cartera topografica -Acceso Mantenimiento Box Susagua Calle 8 k2+750 Modulo 1
k00+082	k00+083			71.42		73.33	Julio de 2025 a Origen	Según cartera topografica -Acceso Mantenimiento Box Susagua Calle 8 k2+750 Modulo 1
k00+083	k00+084			78.13		74.78	Julio de 2025 a Origen	Según cartera topografica -Acceso Mantenimiento Box Susagua Calle 8 k2+750 modulo losa entre aletas
k00+084	k00+085			80.92		79.53	Julio de 2025 a Origen	Según cartera topografica -Acceso Mantenimiento Box Susagua Calle 8 k2+750 modulo losa entre aletas
k00+085	k00+086			86.81		83.87	Julio de 2025 a Origen	Según cartera topografica -Acceso Mantenimiento Box Susagua Calle 8 k2+750 modulo losa entre aletas
k00+086	k00+087			83.84		85.32	Julio de 2025 a Origen	Según cartera topografica -Acceso Mantenimiento Box Susagua Calle 8 k2+750 modulo losa entre aletas
k00+087	k00+088			74.20		79.02	Julio de 2025 a Origen	Según cartera topografica -Acceso Mantenimiento Box Susagua Calle 8 k2+750 modulo losa entre aletas
k00+088	k00+089			74.10		74.15	Julio de 2025 a Origen	Según cartera topografica -Acceso Mantenimiento Box Susagua Calle 8 k2+750 modulo losa entre aletas
k00+089	k00+090			76.48		75.29	Julio de 2025 a Origen	Según cartera topografica -Acceso Mantenimiento Box Susagua Calle 8 k2+750 modulo losa entre aletas
k00+090	k00+091			68.40		72.44	Julio de 2025 a Origen	Según cartera topografica -Acceso Mantenimiento Box Susagua Calle 8 k2+750 modulo losa entre aletas
k00+091	k00+092			72.94		70.67	Julio de 2025 a Origen	Según cartera topografica -Acceso Mantenimiento Box Susagua Calle 8 k2+750 modulo losa entre aletas
k00+092	k00+093			74.38		73.66	Julio de 2025 a Origen	Según cartera topografica -Acceso Mantenimiento Box Susagua Calle 8 k2+750 modulo losa entre aletas
k00+093	k00+094			77.78		76.08	Julio de 2025 a Origen	Según cartera topografica -Acceso Mantenimiento Box Susagua Calle 8 k2+750 modulo losa entre aletas
k00+094	k00+095			72.23		75.01	Julio de 2025 a Origen	Según cartera topografica -Acceso Mantenimiento Box Susagua Calle 8 k2+750 modulo losa entre aletas
k00+095	k00+096			69.39		70.81	Julio de 2025 a Origen	Según cartera topografica -Acceso Mantenimiento Box Susagua Calle 8 k2+750 modulo losa entre aletas
k00+096	k00+097			59.32		64.35	Julio de 2025 a Origen	Según cartera topografica -Acceso Mantenimiento Box Susagua Calle 8 k2+750 modulo losa entre aletas
k00+097	k00+098			52.47		55.90	Julio de 2025 a Origen	Según cartera topografica -Acceso Mantenimiento Box Susagua Calle 8 k2+750 modulo losa entre aletas
k00+098	k00+099			51.44		51.96	Julio de 2025 a Origen	Según cartera topografica -Acceso Mantenimiento Box Susagua Calle 8 k2+750 modulo losa entre aletas
k00+099	k00+100			51.31		51.37	Julio de 2025 a Origen	Según cartera topografica -Acceso Mantenimiento Box Susagua Calle 8 k2+750 modulo losa entre aletas

ITEM		DESCRIPCIÓN				UNIDAD	CANTIDAD ANTERIOR	EN ESTA ACTA	CANTIDAD ACUMULADA
600.2.3		Excavaciones varias en material común en seco				m3	24,269.50	74.60	24,344.10
KM INICIAL	**KM FINAL**	**CARRIL**	**LONGITUD (m)**	**ANCHO (m) y/o AREA (m2)**	**ESPESOR (m)**	**VOLUMEN (m3)**	**FECHA**	**DESCRIPCIÓN**	
k02+750	k02+750		6.40	0.33		2.10	Julio de 2025 a Origen	Según cartera topografica -Acceso Mantenimiento Box Susagua Dentellon Modulo 1 Calle 8 k2+750	
k02+750	k02+750		6.40	0.33		2.10	Julio de 2025 a Origen	Según cartera topografica -Acceso Mantenimiento Box Susagua Dentellon Modulo 2 Calle 8 k2+750	
k02+750	k02+750		6.20	0.33		2.04	Julio de 2025 a Origen	Según cartera topografica -Acceso Mantenimiento Box Susagua Dentellon Modulo 3 Calle 8 k2+750	
k02+750	k02+750		6.20	0.33		2.04	Julio de 2025 a Origen	Según cartera topografica -Acceso Mantenimiento Box Susagua Dentellon Modulo 4 Calle 8 k2+750	
k02+750	k02+750		6.20	0.36		2.23	Julio de 2025 a Origen	Según cartera topografica -Acceso Mantenimiento Box Susagua Dentellon Modulo 5 Calle 8 k2+750	
k02+750	k02+750		6.20	0.36		2.23	Julio de 2025 a Origen	Según cartera topografica -Acceso Mantenimiento Box Susagua Dentellon Modulo 6 Calle 8 k2+750	
k02+750	k02+750		5.80	0.38		2.22	Julio de 2025 a Origen	Según cartera topografica -Acceso Mantenimiento Box Susagua Dentellon Modulo 7 Calle 8 k2+750	
k02+750	k02+750		5.80	0.38		2.22	Julio de 2025 a Origen	Según cartera topografica -Acceso Mantenimiento Box Susagua Dentellon Modulo 8 Calle 8 k2+750	
k02+750	k02+750		5.80	0.38		2.22	Julio de 2025 a Origen	Según cartera topografica -Acceso Mantenimiento Box Susagua Dentellon Modulo 9 Calle 8 k2+750	
k02+750	k02+750		5.80	0.38		2.22	Julio de 2025 a Origen	Según cartera topografica -Acceso Mantenimiento Box Susagua Dentellon Modulo 10 Calle 8 k2+750	
k02+750	k02+750		5.80	0.06		0.35	Julio de 2025 a Origen	Según cartera topografica -Acceso Mantenimiento Box Susagua Dentellon Modulo 11 Calle 8 k2+750	
k02+750	k02+750	E	25.80	1.70	1.70	74.56	26/06/2025	Urbanismo rampa 2 - Caja SP 1 parqueadero ave colombiana -APP-73446	
						- 4,264.77	Junio 2025 a Enero de 2025	Acumulado acta 49 Junio 2025- Ruta 45A05 Carteras Acceso Box Calle 8 k2+750	
			ICOCIV	***11604***	**SUBTOTAL**	**74.57**			
			ICOCIV	***11604***		**VOLUMEN PARA PAGO**		74.57	
			ICOCIV	***11604***		**APROXIMACIÓN S/ ESPECIFICACIÓN**		**0.03**	
			ICOCIV	***11604***		**VOLUMEN TOTAL PARA PAGO :**		**74.60**	m^3

ING. LUIS FELIPE MORENO BRAVO
ING. RESIDENTE DE OBRA
Matricula No: 25202-05870 CND

RUBEN DARIO GUTIERREZ CERVANTES
ING. RESIDENTE INTERVENTORIA
Matrícula No. 68202-28198

INVIAS INSTITUTO NACIONAL DE VIAS | MHC S.A.S CONSORCIO VIAL MHC 063

F-635 A

CONTRATO DE OBRA: 989 DE 2021 **PREACTA N.º :** 50

RUTA: RUTA 45A04 **FECHA:** 26-jun-2025 a 25-jul-2025

CONTRATISTA : CONSORCIO VIAL MHC 063

CONTRATO DE INTERVENTORÍA No : 971 DE 2021 **INTERVENTOR:** CONSORCIO ICEACSA-TPF

ITEM	DESCRIPCIÓN	UNIDAD	CANTIDAD ANTERIOR	EN ESTA ACTA	CANTIDAD ACUMULADA
600.2.3	Excavaciones varias en material común en seco	m3	24,269.50	#¡REF!	#¡REF!

KM INICIAL	KM FINAL	CARRIL	LONGITUD (m)	ANCHO (m)	ESPESOR (m)	VOLUMEN (m3)	FECHA	DESCRIPCIÓN
k44+393	k44+394			9.14		-	Julio de 2025 a Origen	Según carteras topografia -Muro de contencion S25 Km 44 Casa Blanca -Ubate Modulo 1
k44+394	k44+396			12.75		21.89	Julio de 2025 a Origen	Según carteras topografia -Muro de contencion S25 Km 44 Casa Blanca -Ubate Modulo 1
k44+396	k44+398			19.57		32.32	Julio de 2025 a Origen	Según carteras topografia -Muro de contencion S25 Km 44 Casa Blanca -Ubate Modulo 1
k44+398	k44+400			22.26		41.83	Julio de 2025 a Origen	Según carteras topografia -Muro de contencion S25 Km 44 Casa Blanca -Ubate Modulo 1
k44+404	k44+406			30.47		52.73	Julio de 2025 a Origen	Según carteras topografia -Muro de contencion S25 Km 44 Casa Blanca -Ubate Modulo 2
k44+400	k44+402			26.80		57.27	Marzo de 2025 a Origen	Según carteras topografia -Muro de contencion S25 Km 44 Casa Blanca -Ubate Modulo 2
k44+402	k44+404			25.48		52.29	Marzo de 2025 a Origen	Según carteras topografia -Muro de contencion S25 Km 44 Casa Blanca -Ubate Modulo 2
k44+406	k44+408			22.52		48.01	Julio de 2025 a Origen	Según carteras topografia -Muro de contencion S25 Km 44 Casa Blanca -Ubate Modulo 3
k44+408	k44+410			23.91		46.44	Julio de 2025 a Origen	Según carteras topografia -Muro de contencion S25 Km 44 Casa Blanca -Ubate Modulo 3
k44+410	k44+412			26.48		50.39	Julio de 2025 a Origen	Según carteras topografia -Muro de contencion S25 Km 44 Casa Blanca -Ubate Modulo 3
k44+412	k44+414			23.75		50.22	Julio de 2025 a Origen	Según carteras topografia -Muro de contencion S25 Km 44 Casa Blanca -Ubate Modulo 4
k44+414	k44+416			27.10		50.85	Julio de 2025 a Origen	Según carteras topografia -Muro de contencion S25 Km 44 Casa Blanca -Ubate Modulo 4
k44+416	k44+418			30.49		57.59	Julio de 2025 a Origen	Según carteras topografia -Muro de contencion S25 Km 44 Casa Blanca -Ubate Modulo 4
k44+418	k44+420			29.27		59.76	Julio de 2025 a Origen	Según carteras topografia -Muro de contencion S25 Km 44 Casa Blanca -Ubate Modulo 5
k44+420	k44+422			32.52		61.79	Julio de 2025 a Origen	Según carteras topografia -Muro de contencion S25 Km 44 Casa Blanca -Ubate Modulo 5
k44+422	k44+424			35.95		68.47	Julio de 2025 a Origen	Según carteras topografia -Muro de contencion S25 Km 44 Casa Blanca -Ubate Modulo 5
k44+424	k44+426			14.90		50.85	Julio de 2025 a Origen	Según carteras topografia -Muro de contencion S25 Km 44 Casa Blanca -Ubate Modulo 6
k44+426	k44+428			17.69		32.59	Julio de 2025 a Origen	Según carteras topografia -Muro de contencion S25 Km 44 Casa Blanca -Ubate Modulo 6
k44+428	k44+430			21.95		39.64	Julio de 2025 a Origen	Según carteras topografia -Muro de contencion S25 Km 44 Casa Blanca -Ubate Modulo 6
k44+430	k44+432			20.04		41.99	Julio de 2025 a Origen	Según carteras topografia -Muro de contencion S25 Km 44 Casa Blanca -Ubate Modulo 7
k44+432	k44+434			23.25		43.28	Julio de 2025 a Origen	Según carteras topografia -Muro de contencion S25 Km 44 Casa Blanca -Ubate Modulo 7
k44+434	k44+436			25.96		49.20	Julio de 2025 a Origen	Según carteras topografia -Muro de contencion S25 Km 44 Casa Blanca -Ubate Modulo 7
k44+436	k44+438			13.61		39.57	Julio de 2025 a Origen	Según carteras topografia -Muro de contencion S25 Km 44 Casa Blanca -Ubate Modulo 8
k44+438	k44+440			15.80		29.41	Julio de 2025 a Origen	Según carteras topografia -Muro de contencion S25 Km 44 Casa Blanca -Ubate Modulo 8
k44+440	k44+442			18.04		33.84	Julio de 2025 a Origen	Según carteras topografia -Muro de contencion S25 Km 44 Casa Blanca -Ubate Modulo 8
						- 998.11	Junio 2025 a Enero de 2025	Acumulado acta 49 Junio 2025- Ruta 45A04 Carteras Muro de contencion S25
			ICOCIV	*11606*	**SUBTOTAL**	**114.09**		
			ICOCIV	*11606*		**VOLUMEN PARA PAGO**	114.09	
			ICOCIV	*11606*		**APROXIMACIÓN S/ ESPECIFICACIÓN**	**0.01**	
			ICOCIV	*11606*		**VOLUMEN TOTAL PARA PAGO :**	**114.10**	m^3

ING. LUIS FELIPE MORENO BRAVO
ING. RESIDENTE DE OBRA
Matricula No: 25202-05870 CND

RUBEN DARIO GUTIERREZ CERVANTES
ING. RESIDENTE INTERVENTORIA
Matrícula No. 68202-28198

INVIAS | MHC S.A.S CONSORCIO VIAL MHC 063

F-635 A

CONTRATO DE OBRA: 989 DE 2021 **PREACTA N.º :** 50

RUTA: RUTA 45ACND **FECHA:** 26-jun-2025 a 25-jul-2025

CONTRATISTA : CONSORCIO VIAL MHC 063

CONTRATO DE INTERVENTORÍA No : 971 DE 2021 **INTERVENTOR:** CONSORCIO ICEACSA-TPF

ITEM	DESCRIPCIÓN	UNIDAD	CANTIDAD ANTERIOR	EN ESTA ACTA	CANTIDAD ACUMULADA
610.3	Rellenos para estructuras con material granular tipo SBG.	M3	77.00	13.00	90.00

KM INICIAL	KM FINAL	CARRIL	LONGITUD (m)	ANCHO (m)	ESPESOR (m)	VOLUMEN (m3)	FECHA	DESCRIPCIÓN
K02+750.00	K02+750.00			34.05		3.575	Julio 2025 a Origen	Según cartera topografica -Ubanismo Glorieta Calle 8 Avecolombiana Paño 1 Rampa 1
K02+750.00	K02+750.00			26.96		2.831	Julio 2025 a Origen	Según cartera topografica -Ubanismo Glorieta Calle 8 Avecolombiana Paño 2 Rampa 1
K02+750.00	K02+750.00			57.47		6.034	Julio 2025 a Origen	Según cartera topografica -Ubanismo Glorieta Calle 8 Avecolombiana Paño 3 Rampa 1
K02+750.00	K02+750.00			43.47		4.564	Julio 2025 a Origen	Según cartera topografica -Ubanismo Glorieta Calle 8 Avecolombiana Paño 4 Rampa 1
K02+750.00	K02+750.00			23.57		4.125	Julio 2025 a Origen	Según cartera topografica -Ubanismo Glorieta Calle 8 Avecolombiana Paño 5 Rampa 1
K02+750.00	K02+750.00			24.40		2.562	Julio 2025 a Origen	Según cartera topografica -Ubanismo Glorieta Calle 8 Avecolombiana Paño 6A Rampa 1
K02+750.00	K02+750.00			20.56		2.159	Julio 2025 a Origen	Según cartera topografica -Ubanismo Glorieta Calle 8 Avecolombiana Paño 6B Rampa 1
K02+750.00	K02+750.00			55.82		5.861	Julio 2025 a Origen	Según cartera topografica -Ubanismo Glorieta Calle 8 Avecolombiana Paño 7 Rampa 1
K02+750.00	K02+750.00			44.94		7.864	Julio 2025 a Origen	Según cartera topografica -Ubanismo Glorieta Calle 8 Avecolombiana Paño 8A Rampa 1
K02+750.00	K02+750.00			31.75		3.334	Julio 2025 a Origen	Según cartera topografica -Ubanismo Glorieta Calle 8 Avecolombiana Paño 8B Rampa 1
K02+750.00	K02+750.00			27.91		2.930	Julio 2025 a Origen	Según cartera topografica -Ubanismo Glorieta Calle 8 Avecolombiana Paño 8C Rampa 1
K02+750.00	K02+750.00			47.86		5.025	Julio 2025 a Origen	Según cartera topografica -Ubanismo Glorieta Calle 8 Avecolombiana Paño 8D Rampa 1
K02+750.00	K02+750.00			43.64		4.582	Julio 2025 a Origen	Según cartera topografica -Ubanismo Glorieta Calle 8 Avecolombiana Paño 8E Rampa 1
K02+750.00	K02+750.00			85.15		8.941	Julio 2025 a Origen	Según cartera topografica -Ubanismo Glorieta Calle 8 Avecolombiana Paño 8F Rampa 1
K02+750.00	K02+750.00			20.03		3.505	Julio 2025 a Origen	Según cartera topografica -Ubanismo Glorieta Calle 8 Avecolombiana Paño 8G Rampa 1
K02+750.00	K02+750.00			32.13		0.000	Julio 2025 a Origen	Según cartera topografica -Ubanismo Glorieta Calle 8 Avecolombiana Paño 9 Rampa 1
K02+750.00	K02+750.00			17.58		1.846	Julio 2025 a Origen	Según cartera topografica -Ubanismo Glorieta Calle 8 Avecolombiana Paño 10 Rampa 1
K02+750.00	K02+750.00			58.74		0.000	Julio 2025 a Origen	Según cartera topografica -Ubanismo Glorieta Calle 8 Avecolombiana Paño 11 Rampa 1
K02+750.00	K02+750.00			32.66		0.000	Julio 2025 a Origen	Según cartera topografica -Ubanismo Glorieta Calle 8 Avecolombiana Paño 12 Rampa 1
K02+750.00	K02+750.00			37.45		0.000	Julio 2025 a Origen	Según cartera topografica -Ubanismo Glorieta Calle 8 Avecolombiana Paño 13 Rampa 1
K02+750.00	K02+750.00			17.78		1.866	Julio 2025 a Origen	Según cartera topografica -Ubanismo Glorieta Calle 8 Avecolombiana Paño 14 Rampa 1
K02+750.00	K02+750.00			30.79		2.950	Julio 2025 a Origen	Según cartera topografica -Ubanismo Glorieta Calle 8 Avecolombiana Paño 15 Rampa 1
K02+750.00	K02+750.00			9.06		0.951	Julio 2025 a Origen	Según cartera topografica -Ubanismo Glorieta Calle 8 Avecolombiana Paño 16 Rampa 1
K02+750.00	K02+750.00			2.70		0.000	Julio 2025 a Origen	Según cartera topografica -Ubanismo Glorieta Calle 8 Avecolombiana Paño 17 Rampa 1
K02+750.00	K02+750.00			0.00		0.000	Julio 2025 a Origen	Según cartera topografica -Ubanismo Glorieta Calle 8 Avecolombiana Paño 18 Rampa 1
K02+750.00	K02+750.00			85.09		0.000	Julio 2025 a Origen	Según cartera topografica -Ubanismo Glorieta Calle 8 Avecolombiana Paño 19 Rampa 1
K02+750.00	K02+750.00			54.24		0.000	Julio 2025 a Origen	Según cartera topografica -Ubanismo Glorieta Calle 8 Avecolombiana Paño 20 Rampa 1
K02+750.00	K02+750.00			87.83		0.000	Julio 2025 a Origen	Según cartera topografica -Ubanismo Glorieta Calle 8 Avecolombiana Paño 21 Rampa 1
K02+750.00	K02+750.00			39.37		0.000	Julio 2025 a Origen	Según cartera topografica -Ubanismo Glorieta Calle 8 Avecolombiana Paño 22 Rampa 1
K02+750.00	K02+750.00			38.44		0.000	Julio 2025 a Origen	Según cartera topografica -Ubanismo Glorieta Calle 8 Avecolombiana Paño 23 Rampa 1
K02+750.00	K02+750.00			10.63		0.000	Julio 2025 a Origen	Según cartera topografica -Ubanismo Glorieta Calle 8 Avecolombiana Paño 24 Rampa 1
K02+750.00	K02+750.00			9.51		0.000	Julio 2025 a Origen	Según cartera topografica -Ubanismo Glorieta Calle 8 Avecolombiana Paño 25 Rampa 1
K02+750.00	K02+750.00			71.28		13.223	Julio 2025 a Origen	Según cartera topografica -Ubanismo Glorieta Calle 8 Avecolombiana Paño 26 Rampa 1
K02+750.00	K02+750.00			6.72		0.000	Julio 2025 a Origen	Según cartera topografica -Ubanismo Glorieta Calle 8 Avecolombiana Paño 27 Rampa 1
K02+750.00	K02+750.00			17.16		0.000	Julio 2025 a Origen	Según cartera topografica -Ubanismo Glorieta Calle 8 Avecolombiana Paño 28 Rampa 1
K02+750.00	K02+750.00			18.89		0.000	Julio 2025 a Origen	Según cartera topografica -Ubanismo Glorieta Calle 8 Avecolombiana Paño 29 Rampa 1
K02+750.00	K02+750.00			20.82		0.000	Julio 2025 a Origen	Según cartera topografica -Ubanismo Glorieta Calle 8 Avecolombiana Paño 30 Rampa 1
K02+750.00	K02+750.00			20.82		0.000	Julio 2025 a Origen	Según cartera topografica -Ubanismo Glorieta Calle 8 Avecolombiana Paño 31 Rampa 1
K02+750.00	K02+750.00			12.51		0.000	Julio 2025 a Origen	Según cartera topografica -Ubanismo Glorieta Calle 8 Avecolombiana Paño 32 Rampa 1
K02+750.00	K02+750.00			50.01		0.000	Julio 2025 a Origen	Según cartera topografica -Ubanismo Glorieta Calle 8 Avecolombiana Paño 33 Rampa 1
K02+750.00	K02+750.00			13.74		0.000	Julio 2025 a Origen	Según cartera topografica -Ubanismo Glorieta Calle 8 Avecolombiana Paño 34 Rampa 1
K02+750.00	K02+750.00			13.42		0.000	Julio 2025 a Origen	Según cartera topografica -Ubanismo Glorieta Calle 8 Avecolombiana Paño 35 Rampa 1
K02+750.00	K02+750.00			10.08		1.058	Julio 2025 a Origen	Según cartera topografica -Ubanismo Glorieta Calle 8 Avecolombiana Rampa Occidente
K02+750.00	K02+750.00			5.37		0.000	Julio 2025 a Origen	Según cartera topografica -Ubanismo Glorieta Calle 8 Avecolombiana Rampa Sur
K02+750.00	K02+750.00			0.00		0.000	Julio 2025 a Origen	Según cartera topografica -Ubanismo Glorieta Calle 8 Avecolombiana Paño 26 Rampa 1
						- 76.56	Junio 2025 a origen	Acumulado acta 49 Junio 2025
					SUBTOTAL	13.223		
						VOLUMEN PARA PAGO		13.22
						APROXIMACIÓN S/ ESPECIFICACIÓN		-0.22
						VOLUMEN TOTAL PARA PAGO :		13.00 m³

ING. LUIS FELIPE MORENO BRAVO
ING. RESIDENTE DE OBRA
Matricula No: 25202-05870 CND

RUBEN DARIO GUTIERREZ CERVANTES
ING. RESIDENTE INTERVENTORIA
Matrícula No. 68202-28198

INVIAS INSTITUTO NACIONAL DE VIAS | MHC S.A.S CONSORCIO VIAL MHC 063

F-635 A

CONTRATO DE OBRA: 989 DE 2021 **PREACTA N.º :** 50

RUTA: RUTA 45A04 **FECHA:** 26-jun-2025 a 25-jul-2025

CONTRATISTA : CONSORCIO VIAL MHC 063

CONTRATO DE INTERVENTORÍA No : 971 DE 2021 **INTERVENTOR:** CONSORCIO ICEACSA-TPF

ITEM	DESCRIPCIÓN	UNIDAD	CANTIDAD ANTERIOR	EN ESTA ACTA	CANTIDAD ACUMULADA
621,1.1P	Pilote de concreto vaciado in situ de diametro 1,20 m. (incluye excavación y no incluye acero de refuerzo)	ML	1,715.50	102.00	1,817.50

KM INICIAL	KM FINAL	CARRIL	LONGITUD (m)	ANCHO (m)	ESPESOR (m)	CANTIDAD (m)	FECHA	DESCRIPCIÓN
k44+595	k44+595	E	17.00			17.00	24/07/2025	Construcción puente vehicular - Pilote No. 15 estribo 2 -APP-77711
k44+595	k44+595	E	17.00			17.00	18/07/2025	Construccion puente vehicular - pilote No. 13 estribo 2 -APP-76451
k44+489	k44+489	E	17.00			17.00	3/07/2025	Construccion puente vehicular - Pilote No. 3 estribo 1 -APP-74356
k44+499	k44+499	E	17.00			17.00	1/07/2025	Construccion puente vehicular - pilote No. 2 estribo 1 -APP-77123
k44+489	k44+489	E	17.00			17.00	27/06/2025	Construccion puente vehicular - pilote No. 4 estribo 1 -APP-73772
k44+489	k44+489	E	17.00			17.00	26/06/2025	Construccion Puente vehicular - Pilote No. 1 Estribo No. 1 -APP-73391
			ICOCIV	*14102*	**SUBTOTAL**	**102.00**		
			ICOCIV	*14102*		**LONGITUD PARA PAGO**		102.00
			ICOCIV	*14102*		**APROXIMACIÓN S/ ESPECIFICACIÓN**		**0.00**
			ICOCIV	*14102*		**LONGITUD TOTAL PARA PAGO :**		**102.00** ml

ING. LUIS FELIPE MORENO BRAVO
ING. RESIDENTE DE OBRA
Matricula No: 25202-05870 CND

RUBEN DARIO GUTIERREZ CERVANTES
ING. RESIDENTE INTERVENTORIA
Matrícula No. 68202-28198

INVIAS INSTITUTO NACIONAL DE VIAS | MHC S.A.S CONSORCIO VIAL MHC 063

F-635 A

CONTRATO DE OBRA: 989 DE 2021 **PREACTA N.º :** 50

RUTA: RUTA 45ACND **FECHA:** 26-jun-2025 a 25-jul-2025

CONTRATISTA : CONSORCIO VIAL MHC 063

CONTRATO DE INTERVENTORÍA No : 971 DE 2021 **INTERVENTOR:** CONSORCIO ICEACSA-TPF

ITEM	DESCRIPCIÓN	UNIDAD	CANTIDAD ANTERIOR	EN ESTA ACTA	CANTIDAD ACUMULADA
630.3	Concreto clase 28 MPA	m3	3,535.70	2.80	3,538.50

KM INICIAL	KM FINAL	CARRIL	LONGITUD (m)	ANCHO (m)	ESPESOR (m)	VOLUMEN (m3)	FECHA	DESCRIPCIÓN
k02+750	k02+750	E	1.50	1.50	0.12	0.27	27/06/2025	Construccion obra No. 19 - tapa caja C1 -APP-73769
k02+750	k02+750	E	1.50	1.50	0.30	0.68	27/06/2025	Construccion obra No. 19 - Losa inferior caja parqueadero SP 1 ave colombiana -APP-73767
k02+750	k02+750	E	1.30	5.00	0.25	1.63	2/07/2025	Muros caja parqueadero SP1Ave colombiana -APP-74473
k02+750	k02+750	E	1.50	1.50	0.12	0.27	7/07/2025	Tapa caja parqueadero SP1 ave colombiana -APP-75393
				11604	**SUBTOTAL**	**2.84**		
				11604		**VOLUMEN PARA PAGO**		2.84
				11604		**APROXIMACIÓN S/ ESPECIFICACIÓN**		**-0.04**
				11604		**VOLUMEN TOTAL PARA PAGO :**		**2.80** m^3

ING. LUIS FELIPE MORENO BRAVO
ING. RESIDENTE DE OBRA
Matricula No: 25202-05870 CND

RUBEN DARIO GUTIERREZ CERVANTES
ING. RESIDENTE INTERVENTORIA
Matrícula No. 68202-28198

INVIAS INSTITUTO NACIONAL DE VIAS | MHC S.A.S CONSORCIO VIAL MHC 063

F-635 A

CONTRATO DE OBRA: 989 DE 2021 **PREACTA N.º :** 50

RUTA: RUTA 45A04 **FECHA:** 26-jun-2025 a 25-jul-2025

CONTRATISTA : CONSORCIO VIAL MHC 063

CONTRATO DE INTERVENTORÍA No : 971 DE 2021 **INTERVENTOR:** CONSORCIO ICEACSA-TPF

ITEM	DESCRIPCIÓN	UNIDAD	CANTIDAD ANTERIOR	EN ESTA ACTA	CANTIDAD ACUMULADA
630.3	Concreto clase 28 MPA	m3	3,535.70	215.00	3,750.70

KM INICIAL	KM FINAL	CARRIL	LONGITUD (m)	ANCHO (m)	ESPESOR (m)	VOLUMEN (m3)	FECHA	DESCRIPCIÓN
k44+418	k44+412	E	6.00	1.20	0.55	3.96	25/07/2025	Construccion muro S25 - seccion 3 modulo 4 -APP-78069
k44+436	k44+442	E	6.00	1.60	0.41	3.94	25/07/2025	Construccion muro S25 - seccion 3 modulo 8 OK -APP-78068
k44+436	k44+432	E	6.00	1.20	0.45	3.24	24/07/2025	Construcción Muro S25 - sección 2 módulo 8 -APP-77710
k44+418	k44+412	E	6.00	1.30	0.61	4.76	24/07/2025	Construccion Muro S25 - seccion 2 módulo 4 muro S25 -APP-77709
k44+406	k44+400	E	6.00	0.50	1.00	3.00	18/07/2025	Construccion muro S25 - Dentellón modulo 2 -APP-76455
k44+406	k44+400	E	6.00	6.00	1.00	36.00	18/07/2025	Construccion muro S25 - zarpa modulo 2 -APP-76453
k44+436	k44+442	E	6.00	1.20	0.44	3.17	16/07/2025	Construccion muro S25 - seccion 1 modulo 8 -APP-76302
k44+424	k44+418	E	6.00	1.20	0.44	3.17	16/07/2025	Construccion muro S25 - seccion 4 modulo 5 -APP-76301
k44+430	k44+436	E	6.00	1.40	0.42	3.53	14/07/2025	Construccion Muro S25 - seccion 4 modulo 7 -APP-76298
k44+424	k44+418	E	6.00	1.20	0.55	3.96	14/07/2025	Construccion mujro S25 - seccion 3 modulo 5 -APP-76297
k44+430	k44+436	E	6.00	1.20	0.45	3.24	11/07/2025	Construccion muro S25 - seccion 3 modulo 7 -APP-76296
k44+424	k44+418	E	6.00	1.20	0.61	4.39	11/07/2025	Construccion muro S25 - seccion 2 modulo 5 -APP-76295
k44+436	k44+442	E	6.00	0.50	0.50	1.50	8/07/2025	Construcion muro S25 - Dentellón modulo 8 -APP-75367
k44+436	k44+442	E	6.00	4.00	0.50	12.00	8/07/2025	Construcion muro S25 - zarpa modulo 8 -APP-75366
k44+430	k44+424	E	6.00	0.40	0.375	0.90	8/07/2025	Construccion Muro S25 - seccion 5 modulo 6 -APP-75365
k44+418	k44+412	E	6.00	1.00	0.500	3.00	7/07/2025	Construccion Muro S25 - Dentellon modulo 4 Muro S25
k44+418	k44+412	E	6.00	6.00	1.00	36.00	7/07/2025	Construccion muro S25 - zarpa modulo 4 -APP-75363
k44+312	k44+306	E	6.00	1.00	0.50	3.00	2/07/2025	Cosntruccion Muro S25 - Dentellon modulo 3 -APP-74348
k44+312	k44+306	E	6.00	6.00	1.00	36.00	2/07/2025	Construccion muro S25 - Zarpa modulo 3 -APP-74345
k44+430	k44+436	E	6.00	1.20	0.53	3.82	1/07/2025	Construccion muro S25 - seccion 2 modulo 7 -APP-74341
k44+424	k44+318	E	6.00	0.50	1.00	3.00	27/06/2025	Construccion Muro S25 - Dentellon modulo 5 Muro S25 -APP-73771
k44+424	k44+318	E	6.00	6.00	1.00	36.00	27/06/2025	Construccion muro S25 - zarpa modulo 5 OK -APP-73770
k44+430	k44+424	E	6.00	1.20	0.48	3.46	26/06/2025	Construccion Muro S25 - 3ra seccion modulo 6 -APP-73382
				11606	**SUBTOTAL**	**215.02**		
				11606		**VOLUMEN PARA PAGO**	215.02	
				11606		**APROXIMACIÓN S/ ESPECIFICACIÓN**	**-0.02**	
				11606		**VOLUMEN TOTAL PARA PAGO :**	**215.00**	m^3

ING. LUIS FELIPE MORENO BRAVO
ING. RESIDENTE DE OBRA
Matricula No: 25202-05870 CND

RUBEN DARIO GUTIERREZ CERVANTES
ING. RESIDENTE INTERVENTORIA
Matrícula No. 68202-28198

INVIAS INSTITUTO NACIONAL DE VIAS | MHC S.A.S CONSORCIO VIAL MHC 063

F-635 A

CONTRATO DE OBRA: 989 DE 2021 **PREACTA N.º :** 50
RUTA: RUTA 45ACND **FECHA:** 26-jun-2025 a 25-jul-2025
CONTRATISTA : CONSORCIO VIAL MHC 063
CONTRATO DE INTERVENTORÍA No : 971 DE 2021 **INTERVENTOR:** CONSORCIO ICEACSA-TPF

ITEM	DESCRIPCIÓN	UNIDAD	CANTIDAD ANTERIOR	EN ESTA ACTA	CANTIDAD ACUMULADA
630.4	Concreto clase 21 MPA	m3	39.80	4.60	44.40

KM INICIAL	KM FINAL	CARRIL	LONGITUD (m)	AREA (m2)	ESPESOR (m)	VOLUMEN (m3)	FECHA	DESCRIPCIÓN
k02+750	k02+750			5.86		0.59	Julio 2025.	Según cartera topografica -Concreto placa Rampa 1 acceso espacio publico sur paño 36 calle 8
k02+750	k02+750			0.17		0.07	Julio 2025.	Según cartera topografica - Hombros Rampa 1 acceso espacio publico sur paño 36 calle 8
k02+750	k02+750			0.07		0.32	Julio 2025.	Según cartera topografica -Hombro longitudinal Rampa 1 acceso espacio publico sur paño 36 calle 8
k02+750	k02+750			8.28		0.83	Julio 2025.	Según cartera topografica - Concreto Placa Rampa 2 acceso espacio publico norte paño 27
k02+750	k02+750			0.17		0.07	Julio 2025.	Según cartera topografica - Hombros Rampa 2 acceso espacio publico norte paño 27
k02+750	k02+750			0.07		0.44	Julio 2025.	Según cartera topografica - Hombro longitudinal Rampa 2 acceso espacio publico norte paño 27
k02+750	k02+750			6.03		0.60	Julio 2025.	Según cartera topografica - Concreto Placa Rampa 2 acceso ciclo via conectante oriental paño1A
k02+750	k02+750			0.17		0.07	Julio 2025.	Según cartera topografica -Hombros Rampa 2 acceso ciclo via conectante oriental paño1A
k02+750	k02+750			0.07		0.32	Julio 2025.	Según cartera topografica - Hombro longitudinal Rampa 2 acceso ciclo via conectante oriental paño1A
k02+750	k02+750			9.05		0.90	Julio 2025.	Según cartera topografica - Concreto Placa Rampa 2 acceso espacio publico oriental paño 2A
k02+750	k02+750			0.17		0.07	Julio 2025.	Según cartera topografica -HombrosRampa 2 acceso espacio publico oriental paño 2A
k02+750	k02+750			0.07		0.31	Julio 2025.	Según cartera topografica - Hombro longitudinal Rampa 2 acceso espacio publico oriental paño 2A
					SUBTOTAL	4.57		
					VOLUMEN PARA PAGO			4.57
					APROXIMACIÓN S/ ESPECIFICACIÓN			0.03
					VOLUMEN TOTAL PARA PAGO :			4.60 m^3

ING. LUIS FELIPE MORENO BRAVO
ING. RESIDENTE DE OBRA
Matricula No: 25202-05870 CND

RUBEN DARIO GUTIERREZ CERVANTES
ING. RESIDENTE INTERVENTORIA
Matrícula No. 68202-28198

INVIAS | MHC S.A.S CONSORCIO VIAL MHC 063

F-635 A

CONTRATO DE OBRA: 989 DE 2021 **PREACTA N.° :** 50

RUTA: RUTA 45ACND **FECHA:** 26-jun-2025 a 25-jul-2025

CONTRATISTA : CONSORCIO VIAL MHC 063

CONTRATO DE INTERVENTORÍA No : 971 DE 2021 **INTERVENTOR:** CONSORCIO ICEACSA-TPF

ITEM	DESCRIPCIÓN	UNIDAD	CANTIDAD ANTERIOR	EN ESTA ACTA	CANTIDAD ACUMULADA
630.6	Concreto clase 14 MPA	m3	464.60	13.30	477.90

KM INICIAL	KM FINAL	CARRIL	LONGITUD (m)	ANCHO (m)	ESPESOR (m)	VOLUMEN (m3)	FECHA	DESCRIPCIÓN
k02+750	k02+750	E	1.60	1.60	0.05	0.13	26/06/2025	Urbanismo rampa 2 - Solado caja parqueadero SP 1ave colombiana -APP-73448
k02+750	k02+750	E	28.00	3.07	0.10	8.60	23/07/2025	Urbanismo rampa 2 - piedra pegada -APP-77729
k02+750	k02+750	E	15.00	3.07	0.10	4.61	24/07/2025	Urbanismo rampa 2 - piedra pegada -APP-77733
			ICOCIV	*11604*	**SUBTOTAL**	**13.33**		
			ICOCIV	*11604*		**VOLUMEN PARA PAGO**		13.33
			ICOCIV	*11604*		**APROXIMACIÓN S/ ESPECIFICACIÓN**		**-0.03**
			ICOCIV	*11604*		**VOLUMEN TOTAL PARA PAGO :**		**13.30** m^3

ING. LUIS FELIPE MORENO BRAVO
ING. RESIDENTE DE OBRA
Matricula No: 25202-05870 CND

RUBEN DARIO GUTIERREZ CERVANTES
ING. RESIDENTE INTERVENTORIA
Matrícula No. 68202-28198

INVIAS | MHC S.A.S CONSORCIO VIAL MHC 063

F-635 A

CONTRATO DE OBRA: 989 DE 2021 **PREACTA N.º :** 50

RUTA: RUTA 45A04 **FECHA:** 26-jun-2025 a 25-jul-2025

CONTRATISTA : CONSORCIO VIAL MHC 063

CONTRATO DE INTERVENTORÍA No : 971 DE 2021 **INTERVENTOR:** CONSORCIO ICEACSA-TPF

ITEM	DESCRIPCIÓN	UNIDAD	CANTIDAD ANTERIOR	EN ESTA ACTA	CANTIDAD ACUMULADA
630.6	Concreto clase 14 MPA	m3	464.60	0.10	464.70

KM INICIAL	KM FINAL	CARRIL	LONGITUD (m)	ANCHO (m)y/o AREA (M2)	ESPESOR (m)	VOLUMEN (m3)	FECHA	DESCRIPCIÓN
k00+008	k00+010			0.07		0.14	10/02/2025	Según carteras topografia -Obra hidraulica 31 Concreto Solado Km 44+180 Casa Blanca -Ubate
k00+010	k00+012			0.07		0.14	10/02/2025	Según carteras topografia -Obra hidraulica 31 Concreto Solado Km 44+180 Casa Blanca -Ubate
k00+012	k00+014			0.07		0.14	10/02/2025	Según carteras topografia -Obra hidraulica 31 Concreto Solado Km 44+180 Casa Blanca -Ubate
k00+014	k00+016			0.07		0.14	10/02/2025	Según carteras topografia -Obra hidraulica 31 Concreto Solado Km 44+180 Casa Blanca -Ubate
k00+016	k00+018			0.07		0.14	10/02/2025	Según carteras topografia -Obra hidraulica 31 Concreto Solado Km 44+180 Casa Blanca -Ubate
k00+018	k00+020			0.07		0.14	10/02/2025	Según carteras topografia -Obra hidraulica 31 Concreto Solado Km 44+180 Casa Blanca -Ubate
k00+020	k00+022			0.07		0.14	10/02/2025	Según carteras topografia -Obra hidraulica 31 Concreto Solado Km 44+180 Casa Blanca -Ubate
k00+022	k00+024			0.07		0.14	10/02/2025	Según carteras topografia -Obra hidraulica 31 Concreto Solado Km 44+180 Casa Blanca -Ubate
k00+024	k00+026			0.07		0.14	10/02/2025	Según carteras topografia -Obra hidraulica 31 Concreto Solado Km 44+180 Casa Blanca -Ubate
k00+026	k00+028			0.07		0.14	10/02/2025	Según carteras topografia -Obra hidraulica 31 Concreto Solado Km 44+180 Casa Blanca -Ubate
k00+008	k00+010			0.20		0.39	14/02/2025	Según carteras topografia -Obra hidraulica 31 Concreto Atraque Km 44+180 Casa Blanca -Ubate
k00+010	k00+012			0.20		0.39	14/02/2025	Según carteras topografia -Obra hidraulica 31 Concreto Atraque Km 44+180 Casa Blanca -Ubate
k00+012	k00+014			0.20		0.39	14/02/2025	Según carteras topografia -Obra hidraulica 31 Concreto Atraque Km 44+180 Casa Blanca -Ubate
k00+014	k00+016			0.20		0.39	14/02/2025	Según carteras topografia -Obra hidraulica 31 Concreto Atraque Km 44+180 Casa Blanca -Ubate
k00+016	k00+018			0.20		0.39	14/02/2025	Según carteras topografia -Obra hidraulica 31 Concreto Atraque Km 44+180 Casa Blanca -Ubate
k00+018	k00+020			0.20		0.39	14/02/2025	Según carteras topografia -Obra hidraulica 31 Concreto Atraque Km 44+180 Casa Blanca -Ubate
k00+020	k00+022			0.20		0.39	14/02/2025	Según carteras topografia -Obra hidraulica 31 Concreto Atraque Km 44+180 Casa Blanca -Ubate
k00+022	k00+024			0.20		0.39	14/02/2025	Según carteras topografia -Obra hidraulica 31 Concreto Atraque Km 44+180 Casa Blanca -Ubate
k00+024	k00+026			0.20		0.39	14/02/2025	Según carteras topografia -Obra hidraulica 31 Concreto Atraque Km 44+180 Casa Blanca -Ubate
k00+026	k00+028			0.20		0.39	14/02/2025	Según carteras topografia -Obra hidraulica 31 Concreto Atraque Km 44+180 Casa Blanca -Ubate
k44+390	k44+394			0.25		-	Julio 2025 a Origen	Según carteras topografia -Muro de contencion S25 Km 44 Casa Blanca -Ubate Modulo 1
k44+394	k44+396			0.25		0.49	Julio 2025 a Origen	Según carteras topografia -Muro de contencion S25 Km 44 Casa Blanca -Ubate Modulo 1
k44+396	k44+398			0.25		0.49	Julio 2025 a Origen	Según carteras topografia -Muro de contencion S25 Km 44 Casa Blanca -Ubate Modulo 1
k44+398	k44+400			0.25		0.49	Julio 2025 a Origen	Según carteras topografia -Muro de contencion S25 Km 44 Casa Blanca -Ubate Modulo 1
k44+400	k44+402			0.00		-	Julio 2025 a Origen	Según carteras topografia -Muro de contencion S25 Km 44 Casa Blanca -Ubate Modulo 2
k44+402	k44+404			0.00		-	Julio 2025 a Origen	Según carteras topografia -Muro de contencion S25 Km 44 Casa Blanca -Ubate Modulo 2
k44+404	k44+406			0.00		-	Julio 2025 a Origen	Según carteras topografia -Muro de contencion S25 Km 44 Casa Blanca -Ubate Modulo 2
k44+406	k44+408			0.00		-	Julio 2025 a Origen	Según carteras topografia -Muro de contencion S25 Km 44 Casa Blanca -Ubate Modulo 3
k44+408	k44+410			0.00		-	Julio 2025 a Origen	Según carteras topografia -Muro de contencion S25 Km 44 Casa Blanca -Ubate Modulo 3
k44+410	k44+412			0.00		-	Julio 2025 a Origen	Según carteras topografia -Muro de contencion S25 Km 44 Casa Blanca -Ubate Modulo 3
k44+412	k44+414			0.00		-	Julio 2025 a Origen	Según carteras topografia -Muro de contencion S25 Km 44 Casa Blanca -Ubate Modulo 4
k44+414	k44+416			0.00		-	Julio 2025 a Origen	Según carteras topografia -Muro de contencion S25 Km 44 Casa Blanca -Ubate Modulo 4
k44+416	k44+418			0.00		-	Julio 2025 a Origen	Según carteras topografia -Muro de contencion S25 Km 44 Casa Blanca -Ubate Modulo 4
k44+418	k44+420			0.00		-	Julio 2025 a Origen	Según carteras topografia -Muro de contencion S25 Km 44 Casa Blanca -Ubate Modulo 5
k44+420	k44+422			0.00		-	Julio 2025 a Origen	Según carteras topografia -Muro de contencion S25 Km 44 Casa Blanca -Ubate Modulo 5
k44+422	k44+424			0.00		-	Julio 2025 a Origen	Según carteras topografia -Muro de contencion S25 Km 44 Casa Blanca -Ubate Modulo 5
k44+424	k44+426			0.25			Julio 2025 a Origen	Según carteras topografia -Muro de contencion S25 Km 44 Casa Blanca -Ubate Modulo 6
k44+426	k44+428			0.25		0.49	Julio 2025 a Origen	Según carteras topografia -Muro de contencion S25 Km 44 Casa Blanca -Ubate Modulo 6
k44+428	k44+430			0.25		0.49	Julio 2025 a Origen	Según carteras topografia -Muro de contencion S25 Km 44 Casa Blanca -Ubate Modulo 6
k44+430	k44+432			0.25		0.49	Julio 2025 a Origen	Según carteras topografia -Muro de contencion S25 Km 44 Casa Blanca -Ubate Modulo 7
k44+432	k44+434			0.25		0.49	Julio 2025 a Origen	Según carteras topografia -Muro de contencion S25 Km 44 Casa Blanca -Ubate Modulo 7
k44+434	k44+436			0.25		0.49	Julio 2025 a Origen	Según carteras topografia -Muro de contencion S25 Km 44 Casa Blanca -Ubate Modulo 7
k44+436	k44+438			0.20		0.45	Julio 2025 a Origen	Según carteras topografia -Muro de contencion S25 Km 44 Casa Blanca -Ubate Modulo 8
k44+438	k44+440			0.20		0.40	Julio 2025 a Origen	Según carteras topografia -Muro de contencion S25 Km 44 Casa Blanca -Ubate Modulo 8
k44+440	k44+442			0.20		0.40	Julio 2025 a Origen	Según carteras topografia -Muro de contencion S25 Km 44 Casa Blanca -Ubate Modulo 8
						- 10.37	Junio 2025 a Enero de 2025	Acumulado acta 49 Junio 2025- Ruta 45A04 Carteras
			ICOCIV	11604	SUBTOTAL	0.06		
			ICOCIV	11604		VOLUMEN PARA PAGO		0.06
			ICOCIV	11604		APROXIMACIÓN S/ ESPECIFICACIÓN		0.04
			ICOCIV	11604		VOLUMEN TOTAL PARA PAGO :		0.10 m³

ING. LUIS FELIPE MORENO BRAVO
ING. RESIDENTE DE OBRA
Matricula No: 25202-05870 CND

RUBEN DARIO GUTIERREZ CERVANTES
ING. RESIDENTE INTERVENTORIA
Matrícula No. 68202-28198

INVIAS | MHC S.A.S CONSORCIO VIAL MHC 063

F-635 A

CONTRATO DE OBRA: 989 DE 2021 **PREACTA N.º :** 50

RUTA: RUTA 45ACND **FECHA:** 26-jun-2025 a 25-jul-2025

CONTRATISTA : CONSORCIO VIAL MHC 063

CONTRATO DE INTERVENTORÍA No : 971 DE 2021 **INTERVENTOR:** CONSORCIO ICEACSA-TPF

ITEM	DESCRIPCIÓN	UNIDAD	CANTIDAD ANTERIOR	EN ESTA ACTA	CANTIDAD ACUMULADA
640.1	Acero de refuerzo Fy=420 Mpa.	KG	741,274.97	3,121.00	744,395.97

KM INICIAL	KM FINAL	CARRIL	DIAMETRO (m)	LONGITUD (m)	CANTIDAD (m)	PESO Kg/m	PESO (Kg)	FECHA	DESCRIPCIÓN
k02+750	k02+750	E				274.94	274.94	25/07/2025	Construcción obra 19 - Seccion 1 modulo 11 acceso a mantenimiento obra Susagua -APP-78428
k02+750	k02+750	E				209.97	209.97	25/07/2025	Construcción obra 19 - Seccion 1 modulo 10 acceso a mantenimiento obra Susagua -APP-78427
k02+750	k02+750	E				263.28	263.28	25/07/2025	Construcción obra 19 - Seccion 1 modulo 9 acceso a mantenimiento obra Susagua -APP-78426
k02+750	k02+750	E				316.59	316.59	25/07/2025	Construcción obra 19 - Seccion 1 y 2 modulo 8 acceso a mantenimiento obra Susagua -APP-78425
k02+750	k02+750	E				159.94	159.94	25/07/2025	Construcción obra 19 - Seccion 2 modulo 7 acceso a mantenimiento obra Susagua -APP-78424
k02+750	k02+750	E				201.60	201.60	25/07/2025	Construcción obra 19 - Seccion 3 modulo 6 acceso a mantenimiento obra Susagua -APP-78423
k02+750	k02+750	E				151.20	151.20	25/07/2025	Construcción obra 19 - Seccion 4 modulo 5 acceso a mantenimiento obra Susagua -APP-78422
k02+750	k02+750	E				202.56	202.56	25/07/2025	Construcción obra 19 - Seccion 4 y 5 modulo 4 acceso a mantenimiento obra Susagua -APP-78421
k02+750	k02+750	E				126.60	126.60	25/07/2025	Construcción obra 19 - Seccion 5 modulo 3 acceso a mantenimiento obra Susagua -APP-78420
k02+750	k02+750	E				169.68	169.68	25/07/2025	Construcción obra 19 - Seccion 5 modulo 2 acceso a mantenimiento obra Susagua -APP-78419
k02+750	k02+750	E				181.80	181.80	25/07/2025	Construcción obra 19 - Seccion 4 y 5 modulo 1 acceso a mantenimiento obra Susagua -APP-78418
k02+750	k02+750	E				862.60	862.60	25/07/2025	Construccion cuneta glorieta ave colombiana - 78444
				ICOCIV	*11604*	**SUBTOTAL**	**3,120.76**		
				ICOCIV	*11604*		**PESO PARA PAGO**		3120.76
				ICOCIV	*11604*		**APROXIMACIÓN S/ ESPECIFICACIÓN**		**0.24**
				ICOCIV	*11604*		**PESO TOTAL PARA PAGO :**		**3121.00** **Kg**

ING. LUIS FELIPE MORENO BRAVO
ING. RESIDENTE DE OBRA
Matrícula No: 25202-05870 CND

RUBEN DARIO GUTIERREZ CERVANTES
ING. RESIDENTE INTERVENTORIA
Matrícula No. 68202-28198

INVIAS | MHC S.A.S CONSORCIO VIAL MHC 063

F-635 A

CONTRATO DE OBRA: 989 DE 2021 **PREACTA N.º :** 50

RUTA: RUTA 45A04 **FECHA:** 26-jun-2025 a 25-jul-2025

CONTRATISTA : CONSORCIO VIAL MHC 063

CONTRATO DE INTERVENTORÍA No : 971 DE 2021 **INTERVENTOR:** CONSORCIO ICEACSA-TPF

ITEM	DESCRIPCIÓN	UNIDAD	CANTIDAD ANTERIOR	EN ESTA ACTA	CANTIDAD ACUMULADA
640.1	Acero de refuerzo Fy=420 Mpa.	KG	741,274.97	9,602.00	750,876.97

KM INICIAL	KM FINAL	CARRIL	DIAMETRO (m)	LONGITUD (m)	CANTIDAD (m)	PESO Kg/m	PESO (Kg)	FECHA	DESCRIPCIÓN
k44+418	k44+424	E				2400.60	2,400.60	18/07/2025	Construccion muro S25 - zarpa módulo 5 -APP-76731
k44+412	k44+428	E				2400.60	2,400.60	18/07/2025	Construccion muro S25 - zarpa módulo 4 -APP-76730
k44+406	k44+412	E				2400.60	2,400.60	18/07/2025	Construccion muro S25 - zarpa módulo 3 -APP-76728
k44+400	k44+406	E				2400.60	2,400.60	18/07/2025	Construccion muro S25 - zarpa módulo 2 -APP-76727
				ICOCIV	*11606*	**SUBTOTAL**	**9,602.40**		
				ICOCIV	*11606*		**PESO PARA PAGO**		9602.40
				ICOCIV	*11606*		**APROXIMACIÓN S/ ESPECIFICACIÓN**		**-0.40**
				ICOCIV	*11606*		**PESO TOTAL PARA PAGO :**		**9602.00** **Kg**
k44+595	k44+595	E				2671.86	2,671.86	24/07/2025	Construcción puente vehicular - Pilote No. 15 estribo 2 -APP-77712
k44+595	k44+595	E				2671.86	2,671.86	18/07/2025	Construccion puente vehicular - Pilote No. 13 estribo 2 -APP-76650
k44+500	k44+500	E				2671.86	2,671.86	3/07/2025	Construccion puente vehicular - Pilote No. 3 estribo 1 -APP-74303
k44+500	k44+500	E				2671.86	2,671.86	1/07/2025	Construccion puente vehicular - Pilote No. 2 Estribo 1 -APP-74304
k44+500	k44+500	E				2671.86	2,671.86	27/06/2025	construccion puente vehicular - Pilote No. 4 estribo 1 -APP-74301
k44+500	k44+500	E				2671.86	2,671.86	26/06/2025	Construccion puente vehicular - Pilote No.1 Estribo 1 -APP-74298
				ICOCIV	*14103*	**SUBTOTAL**	**16,031.16**		
				ICOCIV	*14103*		**PESO PARA PAGO**		16031.16
				ICOCIV	*14103*		**APROXIMACIÓN S/ ESPECIFICACIÓN**		**-0.16**
				ICOCIV	*14103*		**PESO TOTAL PARA PAGO :**		**16031.00** **Kg**

ING. LUIS FELIPE MORENO BRAVO
ING. RESIDENTE DE OBRA
Matricula No: 25202-05870 CND

RUBEN DARIO GUTIERREZ CERVANTES
ING. RESIDENTE INTERVENTORIA
Matrícula No. 68202-28198

INVIAS INSTITUTO NACIONAL DE VIAS | MHC S.A.S CONSORCIO VIAL MHC 063

F-635 A

CONTRATO DE OBRA: 989 DE 2021 **PREACTA N.° :** 50

RUTA: RUTA 45ACND **FECHA:** 26-jun-2025 a 25-jul-2025

CONTRATISTA : CONSORCIO VIAL MHC 063

CONTRATO DE INTERVENTORÍA No : 971 DE 2021 **INTERVENTOI** CONSORCIO ICEACSA-TPF

ITEM	DESCRIPCIÓN	UNIDAD	CANTIDAD ANTERIOR	EN ESTA ACTA	CANTIDAD ACUMULADA
650.2	Fabricación de estructura metálica	KG	193,246.00	1,552.00	194,798.00

KM INICIAL	KM FINAL	CARRIL	DIAMETRO (m)	LONGITUD (m)	CANTIDAD (m)	PESO Kg/und	PESO (Kg)	FECHA	DESCRIPCIÓN
k02+750	k02+750	E			1.00	1552	1552	Julio 2025.	Puente peatonal calle 8 glorieta avecolombiana
						SUBTOTAL	1,552.00		
							PESO PARA PAGO		1552.00
							APROXIMACIÓN S/ ESPECIFICACIÓN		0.00
							PESO TOTAL PARA PAGO :		1552.00 Kg

ING. LUIS FELIPE MORENO BRAVO
ING. RESIDENTE DE OBRA
Matricula No: 25202-05870 CND

RUBEN DARIO GUTIERREZ CERVANTES
ING. RESIDENTE INTERVENTORIA
Matrícula No. 68202-28198

INVIAS | MHC S.A.S CONSORCIO VIAL MHC 063

F-635 A

CONTRATO DE OBRA: 989 DE 2021 **PREACTA N.º :** 50

RUTA: RUTA 45ACND **FECHA:** 26-jun-2025 a 25-jul-2025

CONTRATISTA : CONSORCIO VIAL MHC 063

CONTRATO DE INTERVENTORÍA No : 971 DE 2021 **INTERVENTO** CONSORCIO ICEACSA-TPF

ITEM	DESCRIPCIÓN	UNIDAD	CANTIDAD ANTERIOR	EN ESTA ACTA	CANTIDAD ACUMULADA
650.3	Transporte de estructura metalica	KG	193,246.00	1,552.00	194,798.00

KM INICIAL	KM FINAL	CARRIL	DIAMETRO (m)	LONGITUD (m)	CANTIDAD (m)	PESO Kg/und	PESO (Kg)	FECHA	DESCRIPCIÓN
k02+750	k02+750	E			1.00	1552	1552	Julio 2025.	Puente peatonal calle 8 glorieta avecolombiana
						SUBTOTAL	**1,552.00**		
							PESO PARA PAGO		1552.00
							APROXIMACIÓN S/ ESPECIFICACIÓN		**0.00**
							PESO TOTAL PARA PAGO :		**1552.00** **Kg**

ING. LUIS FELIPE MORENO BRAVO
ING. RESIDENTE DE OBRA
Matricula No: 25202-05870 CND

RUBEN DARIO GUTIERREZ CERVANTES
ING. RESIDENTE INTERVENTORIA
Matrícula No. 68202-28198

INVIAS | MHC S.A.S CONSORCIO VIAL MHC 063

F-635 A

CONTRATO DE OBRA: 989 DE 2021 **PREACTA N.º :** 50

RUTA: RUTA 45ACND **FECHA:** 26-jun-2025 a 25-jul-2025

CONTRATISTA : CONSORCIO VIAL MHC 063

CONTRATO DE INTERVENTORÍA No : 971 DE 2021 **INTERVENTO** CONSORCIO ICEACSA-TPF

ITEM	DESCRIPCIÓN	UNIDAD	CANTIDAD ANTERIOR	EN ESTA ACTA	CANTIDAD ACUMULADA
650.4	Montaje de estructura metálica	KG	193,246.00	1,552.00	194,798.00

KM INICIAL	KM FINAL	CARRIL	DIAMETRO (m)	LONGITUD (m)	CANTIDAD (m)	PESO Kg/und	PESO (Kg)	FECHA	DESCRIPCIÓN
k02+750	k02+750	E			1.00	1552	1552	Julio 2025.	Puente peatonal calle 8 glorieta avecolombiana
						SUBTOTAL	1,552.00		
						PESO PARA PAGO			1552.00
						APROXIMACIÓN S/ ESPECIFICACIÓN			0.00
						PESO TOTAL PARA PAGO :			1552.00 Kg

ING. LUIS FELIPE MORENO BRAVO
ING. RESIDENTE DE OBRA
Matricula No: 25202-05870 CND

RUBEN DARIO GUTIERREZ CERVANTES
ING. RESIDENTE INTERVENTORIA
Matrícula No. 68202-28198

INVIAS | MHC S.A.S CONSORCIO VIAL MHC 063

F-635 A

CONTRATO DE OBRA: 989 DE 2021 **PREACTA N.º :** 50

RUTA: RUTA 45ACND **FECHA:** 26-jun-2025 a 25-jul-2025

CONTRATISTA : CONSORCIO VIAL MHC 063

CONTRATO DE INTERVENTORÍA No : 971 DE 2021 **INTERVENTOR:** CONSORCIO ICEACSA-TPF

ITEM	DESCRIPCIÓN	UNIDAD	CANTIDAD ANTERIOR	EN ESTA ACTA	CANTIDAD ACUMULADA
661.3	Tubería de Concreto Reforzado CLASE III, de 900mm de diámetro interior	ML	353.85	12.00	365.85

KM INICIAL	KM FINAL	CARRIL	LONGITUD (m)	ANCHO (m)	ESPESOR (m)	CANTIDAD (m)	FECHA	DESCRIPCIÓN
k44+388	k44+388	E	12.00			12.00	8/07/2025	Construcion obra No. 32 -APP-75368
					SUBTOTAL	12.00		
						LONGITUD PARA PAGO	12.00	
						APROXIMACIÓN S/ ESPECIFICACIÓN	0.00	
						LONGITUD TOTAL PARA PAGO :	12.00	ml

ING. LUIS FELIPE MORENO BRAVO
ING. RESIDENTE DE OBRA
Matricula No: 25202-05870 CND

RUBEN DARIO GUTIERREZ CERVANTES
ING. RESIDENTE INTERVENTORIA
Matrícula No. 68202-28198

INVIAS INSTITUTO NACIONAL DE VIAS | MHC S.A.S CONSORCIO VIAL MHC 063

F-635 A

CONTRATO DE OBRA: 989 DE 2021 **PREACTA N.º :** 50

RUTA: RUTA 45ACND **FECHA:** 26-jun-2025 a 25-jul-2025

CONTRATISTA : CONSORCIO VIAL MHC 063

CONTRATO DE INTERVENTORÍA No : 971 DE 2021 **INTERVENTOR:** CONSORCIO ICEACSA-TPF

ITEM	DESCRIPCIÓN	UNIDAD	CANTIDAD ANTERIOR	EN ESTA ACTA	CANTIDAD ACUMULADA
672	Bordillos en concreto vaciado in situ, incluye la preparación de la superficie de apoyo	ML	887.60	374.70	1,262.30

KM INICIAL	KM FINAL	CARRIL	LONGITUD (m)	ANCHO (m)	ESPESOR (m)	Longitus (m)	FECHA	DESCRIPCIÓN
k02+750	k02+750	E	10.40			10.40	25/07/2025	Urbanismo rampa 2 - bordillos A10 división paño 4, 5 y 6 -APP-78072
k02+750	k02+750	E	5.60			5.60	25/07/2025	Urbanismo rampa 2 - bordillos A80 división paño 5 -APP-78071
k02+750	k02+750	E	11.20			11.20	24/07/2025	Urbanismo rampa 2 - Bordillo A80 paños 6 y 8 -APP-77737
k02+750	k02+750	E	3.20			3.20	22/07/2025	Urbanismo rampa 2 - Bordillo A80 -APP-77726
k02+750	k02+750	E	6.40			6.40	22/07/2025	Urbanismo rampa 2 - Bordillo A10 -APP-77725
k02+750	k02+750	E	11.60			11.60	21/07/2025	urbanismo rampa 2 - Bordillo A80 bajo rampa 2 puente peatonal -APP-77717
k02+750	k02+750	E	4.80			4.80	18/07/2025	urbanismo rampa 2 - bjo rampa puente peatonal -APP-77716
k02+750	k02+750	E	7.20			7.20	17/07/2025	urbanismo rampa 2 - Bordillo A10 4und y Bordillo A80 5und rampa acceso costado oriental -APP-763
k02+750	k02+750	E	8.00			8.00	17/07/2025	urbanismo rampa 2 - Bordillo A10 paño 4 -APP-76337
k02+750	k02+750	E	14.40			14.40	17/07/2025	urbanismo rampa 2 - bordillo A80 ostado interno bajo puente -APP-76336
k02+750	k02+750	E	4.00			4.00	16/07/2025	urbanismo rampa 2 - paño 3 -APP-76334
k02+750	k02+750	E	22.25			22.25	14/07/2025	Urbanismo rampa 2 - bordillo bahia paradero conectante oriental -APP-76316
k02+750	k02+750	E	31.20			31.20	10/07/2025	Urbanismo rampa 2 - Bordillo A80 costado interno ciclovia -APP-75389
k02+750	k02+750	E	23.20			23.20	10/07/2025	Urbanismo rampa 2 - costado externo ciclovia -APP-75388
k02+750	k02+750	E	6.40			6.40	9/07/2025	Urbanismo rampa 2 - Bordillo A10 bajo rampa 2 puente peatonal -APP-75387
k02+750	k02+750	E	12.80			12.80	8/07/2025	Urbanismo rampa 2 - Bordillo A10 bajo rampa 2 puente -APP-75380
k02+750	k02+750	E	29.60			29.60	7/07/2025	Urbanismo rampa 1 - Bordillo A10 paños 32, 33, 34, 35 y 36 -APP-75373
k02+750	k02+750	E	11.20			11.20	7/07/2025	Urbanismo rampa 1 - Bordillo A80 paños 30, 31 y 32 -APP-75372
k02+750	k02+750	E	24.80			24.80	4/07/2025	Urbanismo rampa 1 - Bordillo A 10 paños 29, 30 y 31 -APP-75405
k02+750	k02+750	E	12.80			12.80	3/07/2025	Urbanismo rampa 2 - paños 9, 10 y 11 rampa 2 -APP-74479
k02+750	k02+750	E	8.80			8.80	2/07/2025	urbanismo rampa 2 - paño 13 y 14 costado sur Bordillos A80 -APP-74466
k02+750	k02+750	E	16.00			16.00	2/07/2025	urbanismo rampa 2 - paño 18, 17, 15, 14, 13, 12, Bordillos A80 -APP-74464
k02+750	k02+750	E	14.40			14.40	1/07/2025	urbanismo rampa 2 - costado interno ciclovia -APP-74457
k02+750	k02+750	E	17.60			17.60	27/06/2025	Urbanismo Rampa 2 - Bordillo A80 costado interno ciclovia -APP-73766
k02+750	k02+750	E	6.40			6.40	27/06/2025	Urbanismo Rampa 2 - Bordillo A10 Paño 17 -APP-73765
k02+750	k02+750	E	27.20			27.20	27/06/2025	Urbanismo Rampa 2 - Bordillo A10 -APP-73764
k02+750	k02+750	E	9.60			9.60	26/06/2025	Urbanismo rampa 2 - ciclovia -APP-73444
k02+750	k02+750	E	13.60			13.60	24/07/2025	Urbanismo Rampa 2 - Bordillo A10 Paño 7
					SUBTOTAL	374.65		
						LONGITUD PARA PAGO		374.65
						APROXIMACIÓN S/ ESPECIFICACIÓN		0.05
						LONGITUD TOTAL PARA PAGO :		374.70 m

ING. LUIS FELIPE MORENO BRAVO
ING. RESIDENTE DE OBRA
Matricula No: 25202-05870 CND

RUBEN DARIO GUTIERREZ CERVANTES
ING. RESIDENTE INTERVENTORIA
Matrícula No. 68202-28198

INVIAS INSTITUTO NACIONAL DE VIAS | MHC S.A.S CONSORCIO VIAL MHC 063

F-635 A

CONTRATO DE OBRA: 989 DE 2021 **PREACTA N.º :** 50

RUTA: RUTA 45A04 **FECHA:** 26-jun-2025 a 25-jul-2025

CONTRATISTA : CONSORCIO VIAL MHC 063

CONTRATO DE INTERVENTORÍA No : 971 DE 2021 **INTERVENTOR:** CONSORCIO ICEACSA-TPF

ITEM	DESCRIPCIÓN	UNIDAD	CANTIDAD ANTERIOR	EN ESTA ACTA	CANTIDAD ACUMULADA
674.2	Dren horizontal de longitud mayor a diez (10) metros.	ML	189.00	120.00	309.00

KM INICIAL	KM FINAL	CARRIL	LONGITUD (m)	ANCHO (m)	ESPESOR (m)	CANTIDAD (m)	FECHA	DESCRIPCIÓN
k44+530	k44+530	E	24.00			24.00	10/07/2025	Construccion segunda calzada Casablanca Ubaté - Dren No. 2 fallo K44+500 -APP
k44+516	k44+516	E	24.00			24.00	9/07/2025	Construcción segunda calzada Casablanca Ubaté - Dren No. 1 fallo K44+500 -APP
k44+530	k44+530	E	24.00			24.00	10/07/2025	Construccion segunda calzada Casablanca Ubaté - Dren No. 3 fallo K44+500 -
k44+565	k44+565	E	24.00			24.00	16/07/2025	Dren horizontal No. 5 fallo 44+500 -APP-76300
k44+555	k44+555	E	24.00			24.00	15/07/2025	Dren horizontal No. 4 fallo 44+500 -APP-76299
					SUBTOTAL	**120.00**		

LONGITUD PARA PAGO	120.00	
APROXIMACIÓN S/ ESPECIFICACIÓN	**0.00**	
LONGITUD TOTAL PARA PAGO :	**120.00**	**ml**

ING. LUIS FELIPE MORENO BRAVO
ING. RESIDENTE DE OBRA
Matricula No: 25202-05870 CND

RUBEN DARIO GUTIERREZ CERVANTES
ING. RESIDENTE INTERVENTORIA
Matrícula No. 68202-28198

INVIAS | MHC S.A.S CONSORCIO VIAL MHC 063

F-635 A

CONTRATO DE OBRA: 989 DE 2021 **PREACTA N.º :** 50

RUTA: RUTA 45A05 **FECHA:** 26-jun-2025 a 25-jul-2025

CONTRATISTA : CONSORCIO VIAL MHC 063

CONTRATO DE INTERVENTORÍA No : 971 DE 2021 **INTERVENTOR:** CONSORCIO ICEACSA-TPF

ITEM	DESCRIPCIÓN	UNIDAD	CANTIDAD ANTERIOR	EN ESTA ACTA	CANTIDAD ACUMULADA
2P	Suministro y aplicación de pintura en frío acrílica pura base agua para líneas de demarcación de pavimentos	ML	742,524.90	11,800.00	11,800.00

KM INICIAL	KM FINAL	CARRIL	LONGITUD (m)	ANCHO (m)	ESPESOR (m)	LONGITUD (ml)	FECHA	DESCRIPCIÓN
k79+000	k80+500	I	1500.00			1500.00	18/07/2025	Linea izquierda continua blanca (10/junio) -APP-76876
k74+600	k80+500	D	5900.00			5900.00	17/07/2025	Linea derecha continua blanca (10/junio) -APP-76870
k74+600	k79+000	I	4400.00			4400.00	10/07/2025	Linea izquierda continua blanca (10/junio) -APP-76873
					SUBTOTAL	11800.00		
						LONGITUD PARA PAGO		11800.00
						APROXIMACIÓN S/ ESPECIFICACIÓN		0.00
						LONGITUD TOTAL PARA PAGO :		11800.00 ml

ING. LUIS FELIPE MORENO BRAVO
ING. RESIDENTE DE OBRA
Matricula No: 25202-05870 CND

RUBEN DARIO GUTIERREZ CERVANTES
ING. RESIDENTE INTERVENTORIA
Matrícula No. 68202-28198

INVIAS INSTITUTO NACIONAL DE VIAS — MHC S.A.S CONSORCIO VIAL MHC 063

F-635 A

CONTRATO DE OBRA: 989 DE 2021 **PREACTA N.º :** 50

RUTA: RUTA 45A04 **FECHA:** 26-jun-2025 a 25-jul-2025

CONTRATISTA : CONSORCIO VIAL MHC 063

CONTRATO DE INTERVENTORÍA No : 971 DE 2021 **INTERVENTOR:** CONSORCIO ICEACSA-TPF

ITEM	DESCRIPCIÓN	UNIDAD	CANTIDAD ANTERIOR	EN ESTA ACTA	CANTIDAD ACUMULADA
2P	Suministro y aplicación de pintura en frío acrílica pura base agua para marca Vial con pintura en frío	M2	11,622.07	74.70	11,696.77

KM INICIAL	KM FINAL	CARRIL	LONGITUD (m)	ANCHO (m)	ESPESOR (m)	AREA (m2)	FECHA	DESCRIPCIÓN
k58+900	k58+900	E	7.40	4.00		29.60	26/06/2025	Demarcacion resalto - 1und 7.4x4m -APP-73630
k58+900	k58+900	E	7.20	0.60		4.32	26/06/2025	Demarcacion paso peatonal - 2und 3.6x0.6m -APP-73628
k58+900	k58+900	E	1.60	8.00		12.80	26/06/2025	Demarcacion paso peatonal - 8und 4x0.4m -APP-73625
k59+170	k59+170	E	7.00	4.00		28.00	26/06/2025	Demarcación resalto -APP-73617
					SUBTOTAL	**74.72**		
						AREA PARA PAGO		74.72
						APROXIMACIÓN S/ ESPECIFICACIÓN		**-0.02**
						AREA TOTAL PARA PAGO :		**74.70** **m2**

ING. LUIS FELIPE MORENO BRAVO
ING. RESIDENTE DE OBRA
Matricula No: 25202-05870 CND

RUBEN DARIO GUTIERREZ CERVANTES
ING. RESIDENTE INTERVENTORIA
Matrícula No. 68202-28198

INVIAS | MHC S.A.S CONSORCIO VIAL MHC 063

F-635 A

CONTRATO DE OBRA: 989 DE 2021 **PREACTA N.º :** 50

RUTA: RUTA 45A04 **FECHA:** 26-jun-2025 a 25-jul-2025

CONTRATISTA : CONSORCIO VIAL MHC 063

CONTRATO DE INTERVENTORÍA No : 971 DE 2021 **INTERVENTOR:** CONSORCIO ICEACSA-TPF

ITEM	DESCRIPCIÓN	UNIDAD	CANTIDAD ANTERIOR	EN ESTA ACTA	CANTIDAD ACUMULADA
5P	Suministro e instalación de señal vertical de transito sp, sr y si (75cm*75cm) con lamina acero galvanizado retroreflectiva	Un	246.00	42.00	288.00

KM INICIAL	KM FINAL	CARRIL	LONGITUD (m)	ANCHO (m)	ESPESOR (m)	CANTIDAD	FECHA	DESCRIPCIÓN
k31+760	k31+760	I	1.00			1.00	9/07/2025	Señalizacion Cra 36 - SP59 + plaqueta ciclistas en la via -APP-76770
k31+663	k31+663	I	1.00			1.00	9/07/2025	Señalizacion Cra 36 - SP59 + plaqueta ciclistas en la via -APP-76773
k30+442	k30+442	I	1.00			1.00	9/07/2025	Señalizacion Cra 36 - SP46a Proximidad de cruce peatonal (En intersección hacia Zipaquirá) -APP-76
k30+442	k30+442	D	1.00			1.00	9/07/2025	Señalizacion Cra 36 - SP46A proximidad a cruce peatonal (sobre intersección hacia Cogua) -APP-767
k32+261	k32+261	I	1.00			1.00	9/07/2025	Señalizacion Cra 36 - SP 46 zona de peatones -APP-76769
k32+533	k32+533	D	1.00			1.00	9/07/2025	Señalizacion Cra 36 - SP59 + plaqueta Ciclistas en la vía -APP-76767
k32+584	k32+584	I	1.00			1.00	9/07/2025	Señalizacion Cra 36 - SP59 Zona de peatones -APP-76762
k32+664	k32+664	I	1.00			1.00	9/07/2025	Señalizacion Cra 36 - SP59 con plaqueta Cicilistas en la vía -APP-76758
k28+253	k28+253	I	1.00			1.00	9/07/2025	Señalizacion Cra 36 - SP46B ubicacion cruce peatonal -APP-76798
k28+591	k28+591	D	1.00			1.00	9/07/2025	Señalizacion Cra 36 - SP47a proximidad cruce escolar -APP-76794
k28+762	k28+762	I	1.00			1.00	9/07/2025	Señalizacion Cra 36 - SP47a proxiidad a cruce escolar -APP-76793
k30+071	k30+071	I	1.00			1.00	9/07/2025	Señalizacion Cra 36 - SP59 + plaqueta ciclistas en la via -APP-76786
k29+803	k29+803	D	1.00			1.00	9/07/2025	Señalizacion Cra 36 - SP59 + plaqueta ciclistas en la via -APP-76787
k29+289	k29+289	I	1.00			1.00	9/07/2025	Señalizacion Cra 36 - SP59 + plaqueta ciclistas en la via -APP-76788
k28+900	k28+900	I	1.00			1.00	9/07/2025	Señalizacion Cra 36 - SP59 + plaqueta ciclistas en la via -APP-76792
k30+140	k30+140	I	1.00			1.00	9/07/2025	Señalizacion Cra 36 - SP59 + plaqueta ciclistas en la vía -APP-76785
k30+140	k30+140	D	1.00			1.00	9/07/2025	Señalizacion Cra 36 - SP659 + plaqueta ciclistas en la via -APP-76784
k30+442	k30+442	D	2.00			2.00	9/07/2025	Señalizacion Cra 36 - SR030(30) (En intersección hacia Zipaquirá) -APP-76782
k30+442	k30+442	D	1.00			1.00	9/07/2025	Señalizacion Cra 36 - SR01 Pare (En intersección hacia Zipaquirá) -APP-76780
k30+442	k30+442	I	1.00			1.00	9/07/2025	Señalizacion Cra 36 - SR30 (30) (En intersección hacia Cogua) -APP-76779
k30+442	k30+442	D	1.00			1.00	9/07/2025	Señalizacion Cra 36 - SR20 Circulación prohibida de peatones -APP-76777
k30+442	k30+442	I	1.00			1.00	9/07/2025	Señalizacion Cra 36 - SR20 Circulación prohibida de peatones -APP-76776
k32+764	k32+764	D	1.00			1.00	9/07/2025	Señalizacion Cra 36 - SR20 Circulación prohibida de peatones -APP-76754
k32+764	k32+764	I	1.00			1.00	9/07/2025	Señalizacion Cra 36 - SR20 Circulación prohibida de peatones -APP-76753
k31+351	k31+351	D	1.00			1.00	9/07/2025	Señalizacion Cra 36 - SP11 interseccion de vías -APP-76775
k31+454	k31+454	I	1.00			1.00	9/07/2025	Señalizacion Cra 36 - SP11 interseccion de vías -APP-76774
k31+966	k31+966	D	1.00			1.00	9/07/2025	Señalizacion Cra 36 - SP42 zona de derrumbes -APP-76772
k32+545	k32+545	I	1.00			1.00	9/07/2025	Señalizacion Cra 36 - SR28 prohibido parquear -APP-76766
k32+610	k32+610	I	1.00			1.00	9/07/2025	Señalizacion Cra 36 - SR28 prohibido parquear -APP-76760
k32+646	k32+646	I	1.00			1.00	9/07/2025	Señalizacion Cra 36 - SR28 prohibido parquear -APP-76759
k32+578	k32+578	D	1.00			1.00	9/07/2025	Señalizacion Cra 36 - SR30(30) -APP-76764
k32+916	k32+917	I	1.00			1.00	9/07/2025	Señalizacion Cra 36 - SR04 NO PASE -APP-76748
k32+976	k32+976	I	1.00			1.00	9/07/2025	Señalizacion Cra 36 - SR04 NO PASE -APP-76745
k33+031	k33+031	E	1.00			1.00	9/07/2025	Señalizacion Cra 36 - SR02 ceda el paso (sobre Variante hacia Ubaté) -APP-76743
k33+081	k33+081	I	1.00			1.00	9/07/2025	Señalizacion Cra 36 - SR02 Ceda el paso -APP-76742
k28+295	k28+295	I	1.00			1.00	9/07/2025	Señalizacion Cra 36 - Sp25a ubicacion de resalto -APP-76796
k28+275	k28+275	D	1.00			1.00	9/07/2025	Señalizacion Cra 36 - Sp25a ubicacion de resalto -APP-76797
k28+380	k28+380	I	1.00			1.00	9/07/2025	Señalizacion Cra 36 - SR30 (30) -APP-76795
k29+022	k29+022	D	1.00			1.00	9/07/2025	Señalizacion Cra 36 - SP13 via lateral a la derecha -APP-76791
k29+224	k29+224	I	1.00			1.00	9/07/2025	Señalizacion Cra 36 - SR20 circulacion prohibida de peatones -APP-76789
k30+307	k30+307	D	1.00			1.00	9/07/2025	Señalizacion Cra 36 - SP67 riesgo de accidente -APP-76783
					SUBTOTAL	**42.00**		

UNIDAD PARA PAGO	42.00
APROXIMACIÓN S/ ESPECIFICACIÓN	**0.00**
UNIDAD TOTAL PARA PAGO :	**42.00** Un

ING. LUIS FELIPE MORENO BRAVO
ING. RESIDENTE DE OBRA
Matricula No: 25202-05870 CND

RUBEN DARIO GUTIERREZ CERVANTES
ING. RESIDENTE INTERVENTORIA
Matrícula No. 68202-28198

INVIAS | MHC S.A.S CONSORCIO VIAL MHC 063

F-635 A

CONTRATO DE OBRA: 989 DE 2021 **PREACTA N.º :** 50

RUTA: RUTA 45ACND **FECHA:** 26-jun-2025 a 25-jul-2025

CONTRATISTA : CONSORCIO VIAL MHC 063

CONTRATO DE INTERVENTORÍA No : 971 DE 2021 **INTERVENTOR:** CONSORCIO ICEACSA-TPF

ITEM	DESCRIPCIÓN	UNIDAD	CANTIDAD ANTERIOR	EN ESTA ACTA	CANTIDAD ACUMULADA
810-13	Proteccion de taludes con tierra organica	M2	146,917.00	3,592.00	150,509.00

KM INICIAL	KM FINAL	CARRIL	LONGITUD (m)	ANCHO (m)	ESPESOR (m)	AREA (m2)	FECHA	DESCRIPCIÓN
K 00+470	K 00+480			4.46		22.29	Julio 2025 a Origen	Según cartera topografica
K 00+480	K 00+490			6.89		56.72	Julio 2025 a Origen	Según cartera topografica
K 00+490	K 00+500			4.77		58.26	Julio 2025 a Origen	Según cartera topografica
K 00+500	K 00+510			4.29		45.30	Julio 2025 a Origen	Según cartera topografica
K 00+510	K 00+520			4.23		42.60	Julio 2025 a Origen	Según cartera topografica
K 00+520	K 00+530			15.92		100.72	Julio 2025 a Origen	Según cartera topografica
K 00+530	K 00+540			15.86		158.88	Julio 2025 a Origen	Según cartera topografica
K 00+540	K 00+550			16.93		163.94	Julio 2025 a Origen	Según cartera topografica
K 00+550	K 00+560			17.18		170.54	Julio 2025 a Origen	Según cartera topografica
K 00+560	K 00+570			17.93		175.51	Julio 2025 a Origen	Según cartera topografica
K 00+570	K 00+580			18.73		183.27	Julio 2025 a Origen	Según cartera topografica
K 00+580	K 00+590			19.13		189.28	Julio 2025 a Origen	Según cartera topografica
K 00+590	K 00+600			17.28		182.06	Julio 2025 a Origen	Según cartera topografica
K 00+600	K 00+610			5.07		111.76	Julio 2025 a Origen	Según cartera topografica
K 00+610	K 00+620			19.69		123.82	Julio 2025 a Origen	Según cartera topografica
K 00+620	K 00+630			19.69		196.92	Julio 2025 a Origen	Según cartera topografica
K 00+630	K 00+640			8.42		140.56	Julio 2025 a Origen	Según cartera topografica
K 00+640	K 00+650			20.63		145.24	Julio 2025 a Origen	Según cartera topografica
K 00+650	K 00+660			21.17		208.96	Julio 2025 a Origen	Según cartera topografica
K 00+660	K 00+670			24.04		226.05	Julio 2025 a Origen	Según cartera topografica
K 00+670	K 00+680			24.94		244.90	Julio 2025 a Origen	Según cartera topografica
K 00+680	K 00+690			26.55		257.43	Julio 2025 a Origen	Según cartera topografica
K 00+690	K 00+700			24.40		254.74	Julio 2025 a Origen	Según cartera topografica
K 00+700	K 00+710			22.25		233.25	Julio 2025 a Origen	Según cartera topografica
K 00+710	K 00+720			22.39		223.20	Julio 2025 a Origen	Según cartera topografica
K 00+720	K 00+730			22.16		222.72	Julio 2025 a Origen	Según cartera topografica
K 00+730	K 00+740			22.68		224.20	Julio 2025 a Origen	Según cartera topografica
K 00+740	K 00+750			22.57		226.26	Julio 2025 a Origen	Según cartera topografica
K 00+750	K 00+760			16.91		197.42	Julio 2025 a Origen	Según cartera topografica
K 00+760	K 00+770			26.98		219.49	Julio 2025 a Origen	Según cartera topografica
K 00+770	K 00+780			26.80		268.91	Julio 2025 a Origen	Según cartera topografica
K 00+780	K 00+790			26.90		268.50	Julio 2025 a Origen	Según cartera topografica
K 00+790	K 00+800			27.98		274.40	Julio 2025 a Origen	Según cartera topografica
K 00+800	K 00+810			29.87		289.27	Julio 2025 a Origen	Según cartera topografica
K 00+810	K 00+820			30.54		302.05	Julio 2025 a Origen	Según cartera topografica
K 00+820	K 00+830			28.93		297.32	Julio 2025 a Origen	Según cartera topografica
K 00+830	K 00+840			27.96		284.46	Julio 2025 a Origen	Según cartera topografica
K 00+840	K 00+850			11.52		11.60	Julio 2025 a Origen	Según cartera topografica
K 00+850	K 00+860			11.67		-	Julio 2025 a Origen	Según cartera topografica
K 00+860	K 00+870			12.01		-	Julio 2025 a Origen	Según cartera topografica
K 00+870	K 00+880			23.70		178.57	Julio 2025 a Origen	Según cartera topografica
K 00+880	K 00+890			23.60		236.53	Julio 2025 a Origen	Según cartera topografica
K 00+890	K 00+900			23.13		116.00	Julio 2025 a Origen	Según cartera topografica
900	K 00+910			22.17		116.00	Julio 2025 a Origen	Según cartera topografica
K 00+910	K 00+920			20.66		214.13	Julio 2025 a Origen	Según cartera topografica
K 00+920	K 00+930			21.65		211.53	Julio 2025 a Origen	Según cartera topografica
K 00+930	K 00+940			25.96		238.02	Julio 2025 a Origen	Según cartera topografica
K 00+940	K 00+950			27.51		267.34	Julio 2025 a Origen	Según cartera topografica
K 00+950	K 00+960			25.39		264.52	Julio 2025 a Origen	Según cartera topografica
K 00+960	K 00+970			23.32		243.58	Julio 2025 a Origen	Según cartera topografica
K 00+970	K 00+980			24.08		237.03	Julio 2025 a Origen	Según cartera topografica
K 00+980	K 00+990			23.91		239.98	Julio 2025 a Origen	Según cartera topografica
K 00+990	K 01+000			22.06		229.89	Julio 2025 a Origen	Según cartera topografica
K 01+000	K 01+010			17.42		197.42	Julio 2025 a Origen	Según cartera topografica
K 01+010	K 01+020			14.36		158.89	Julio 2025 a Origen	Según cartera topografica
K 01+020	K 01+030			15.38		148.70	Julio 2025 a Origen	Según cartera topografica
K 01+030	K 01+040			17.48		164.31	Julio 2025 a Origen	Según cartera topografica
K 01+040	K 01+050			17.21		173.43	Julio 2025 a Origen	Según cartera topografica
K 01+050	K 01+060			17.52		173.63	Julio 2025 a Origen	Según cartera topografica
K 01+060	K 01+070			17.60		175.59	Julio 2025 a Origen	Según cartera topografica
K 01+070	K 01+080			8.08		128.38	Julio 2025 a Origen	Según cartera topografica
K 01+080	K 01+090			8.61		83.43	Julio 2025 a Origen	Según cartera topografica
K 01+090	K 01+100			8.89		87.49	Julio 2025 a Origen	Según cartera topografica
K 01+100	K 01+110			8.98		89.37	Julio 2025 a Origen	Según cartera topografica
K 01+110	K 01+120			8.87		89.27	Julio 2025 a Origen	Según cartera topografica
K 01+120	K 01+130			9.07		89.72	Julio 2025 a Origen	Según cartera topografica
K 01+130	K 01+140			9.18		91.28	Julio 2025 a Origen	Según cartera topografica
K 01+140	K 01+150			9.16		91.72	Julio 2025 a Origen	Según cartera topografica
K 01+150	K 01+160			9.38		92.69	Julio 2025 a Origen	Según cartera topografica
K 01+160	K 01+170			9.31		93.45	Julio 2025 a Origen	Según cartera topografica
K 01+170	K 01+180			9.06		91.89	Julio 2025 a Origen	Según cartera topografica
K 01+180	K 01+190			9.09		90.79	Julio 2025 a Origen	Según cartera topografica
K 01+190	K 01+200			23.96		165.29	Julio 2025 a Origen	Según cartera topografica
K 01+200	K 01+210			23.83		238.97	Julio 2025 a Origen	Según cartera topografica
K 01+210	K 01+220			23.64		237.36	Julio 2025 a Origen	Según cartera topografica
K 01+220	K 01+230			23.82		237.28	Julio 2025 a Origen	Según cartera topografica
K 01+230	K 01+240			24.19		240.04	Julio 2025 a Origen	Según cartera topografica
K 01+240	K 01+250			24.10		241.44	Julio 2025 a Origen	Según cartera topografica
K 01+250	K 01+260			23.92		240.07	Julio 2025 a Origen	Según cartera topografica
K 01+260	K 01+270			23.65		237.85	Julio 2025 a Origen	Según cartera topografica
K 01+270	K 01+280			23.37		235.12	Julio 2025 a Origen	Según cartera topografica
K 01+280	K 01+290			23.97		236.71	Julio 2025 a Origen	Según cartera topografica
K 01+290	K 01+300			24.66		243.13	Julio 2025 a Origen	Según cartera topografica
K 01+300	K 01+310			24.37		245.15	Julio 2025 a Origen	Según cartera topografica
K 01+310	K 01+320			24.09		242.31	Julio 2025 a Origen	Según cartera topografica
K 01+320	K 01+330			21.39		227.39	Julio 2025 a Origen	Según cartera topografica
K 01+330	K 01+340			21.36		213.72	Julio 2025 a Origen	Según cartera topografica
K 01+340	K 01+350			23.41		223.80	Julio 2025 a Origen	Según cartera topografica
K 01+350	K 01+360			25.19		242.98	Julio 2025 a Origen	Según cartera topografica
K 01+360	K 01+370			25.32		252.53	Julio 2025 a Origen	Según cartera topografica
K 01+370	K 01+380			25.44		253.79	Julio 2025 a Origen	Según cartera topografica
K 01+380	K 01+390			24.32		248.83	Julio 2025 a Origen	Según cartera topografica
K 01+390	K 01+400			22.90		236.11	Julio 2025 a Origen	Según cartera topografica

ITEM		DESCRIPCIÓN				UNIDAD	CANTIDAD ANTERIOR	EN ESTA ACTA	CANTIDAD ACUMULADA
810-13		Proteccion de taludes con tierra organica				M2	146,917.00	3,592.00	150,509.00
KM INICIAL	KM FINAL	CARRIL	LONGITUD (m)	ANCHO (m)	ESPESOR (m)	AREA (m2)	FECHA	DESCRIPCIÓN	
K 01+400	K 01+410			23.49		231.93	Julio 2025 a Origen	Según cartera topografica	
K 01+410	K 01+420			25.26		243.74	Julio 2025 a Origen	Según cartera topografica	
K 01+420	K 01+430			24.75		250.03	Julio 2025 a Origen	Según cartera topografica	
K 01+430	K 01+440			24.23		244.90	Julio 2025 a Origen	Según cartera topografica	
K 01+440	K 01+450			23.40		238.19	Julio 2025 a Origen	Según cartera topografica	
K 01+450	K 01+460			22.64		230.20	Julio 2025 a Origen	Según cartera topografica	
K 01+460	K 01+470			23.43		230.34	Julio 2025 a Origen	Según cartera topografica	
K 01+470	K 01+480			24.23		238.30	Julio 2025 a Origen	Según cartera topografica	
K 01+480	K 01+490			22.50		233.66	Julio 2025 a Origen	Según cartera topografica	
K 01+490	K 01+500			14.98		-	Julio 2025 a Origen	Según cartera topografica	
K 01+500	K 01+510			22.75		188.66	Julio 2025 a Origen	Según cartera topografica	
K 01+510	K 01+520			23.37		230.59	Julio 2025 a Origen	Según cartera topografica	
K 01+520	K 01+530			23.69		235.29	Julio 2025 a Origen	Según cartera topografica	
K 01+530	K 01+540			24.13		239.08	Julio 2025 a Origen	Según cartera topografica	
K 01+540	K 01+550			24.21		241.69	Julio 2025 a Origen	Según cartera topografica	
K 01+550	K 01+560			24.44		243.24	Julio 2025 a Origen	Según cartera topografica	
K 01+560	K 01+570			24.47		244.51	Julio 2025 a Origen	Según cartera topografica	
K 01+570	K 01+580			24.28		243.72	Julio 2025 a Origen	Según cartera topografica	
K 01+580	K 01+590			24.36		243.18	Julio 2025 a Origen	Según cartera topografica	
K 01+590	K 01+600			24.44		243.98	Julio 2025 a Origen	Según cartera topografica	
K 01+600	K 01+610			24.41		244.26	Julio 2025 a Origen	Según cartera topografica	
K 01+610	K 01+620			24.37		243.91	Julio 2025 a Origen	Según cartera topografica	
K 01+620	K 01+630			24.23		243.00	Julio 2025 a Origen	Según cartera topografica	
K 01+630	K 01+640			24.11		241.72	Julio 2025 a Origen	Según cartera topografica	
K 01+640	K 01+650			24.13		241.23	Julio 2025 a Origen	Según cartera topografica	
K 01+650	K 01+660			24.46		242.95	Julio 2025 a Origen	Según cartera topografica	
K 01+660	K 01+670			23.58		240.18	Julio 2025 a Origen	Según cartera topografica	
K 01+670	K 01+680			23.76		236.69	Julio 2025 a Origen	Según cartera topografica	
K 01+680	K 01+690			23.69		237.23	Julio 2025 a Origen	Según cartera topografica	
K 01+690	K 01+700			23.63		236.59	Julio 2025 a Origen	Según cartera topografica	
K 01+700	K 01+710			23.26		234.46	Julio 2025 a Origen	Según cartera topografica	
K 01+710	K 01+720			23.02		231.39	Julio 2025 a Origen	Según cartera topografica	
K 01+720	K 01+730			22.32		226.67	Julio 2025 a Origen	Según cartera topografica	
K 01+730	K 01+740			21.59		219.52	Julio 2025 a Origen	Según cartera topografica	
K 01+740	K 01+750			21.20		213.93	Julio 2025 a Origen	Según cartera topografica	
K 01+750	K 01+760			20.81		210.05	Julio 2025 a Origen	Según cartera topografica	
K 01+760	K 01+770			20.32		205.64	Julio 2025 a Origen	Según cartera topografica	
K 01+770	K 01+780			19.96		201.40	Julio 2025 a Origen	Según cartera topografica	
K 01+780	K 01+790			19.35		196.55	Julio 2025 a Origen	Según cartera topografica	
K 01+790	K 01+800			18.73		190.40	Julio 2025 a Origen	Según cartera topografica	
K 01+800	K 01+810			18.64		186.86	Julio 2025 a Origen	Según cartera topografica	
K 01+810	K 01+820			18.64		186.38	Julio 2025 a Origen	Según cartera topografica	
K 01+820	K 01+830			18.80		187.18	Julio 2025 a Origen	Según cartera topografica	
K 01+830	K 01+840			18.97		188.86	Julio 2025 a Origen	Según cartera topografica	
K 01+840	K 01+850			19.44		192.04	Julio 2025 a Origen	Según cartera topografica	
K 01+850	K 01+860					-	Julio 2025 a Origen	Según cartera topografica	
K 01+860	K 01+870			20.03		100.15	Julio 2025 a Origen	Según cartera topografica	
K 01+870	K 01+880			19.78		199.03	Julio 2025 a Origen	Según cartera topografica	
K 01+880	K 01+890			19.30		195.36	Julio 2025 a Origen	Según cartera topografica	
K 01+890	K 01+900			18.96		191.25	Julio 2025 a Origen	Según cartera topografica	
K 01+900	K 01+910			18.77		188.61	Julio 2025 a Origen	Según cartera topografica	
K 01+910	K 01+920			18.87		188.18	Julio 2025 a Origen	Según cartera topografica	
K 01+920	K 01+930			18.98		189.22	Julio 2025 a Origen	Según cartera topografica	
K 01+930	K 01+940			19.08		190.30	Julio 2025 a Origen	Según cartera topografica	
K 01+940	K 01+950			18.95		190.16	Julio 2025 a Origen	Según cartera topografica	
K 01+950	K 01+960			18.83		188.90	Julio 2025 a Origen	Según cartera topografica	
K 01+960	K 01+970			13.99		164.09	Julio 2025 a Origen	Según cartera topografica	
K 01+970	K 01+980			14.42		142.06	Julio 2025 a Origen	Según cartera topografica	
K 01+980	K 01+990			14.90		146.61	Julio 2025 a Origen	Según cartera topografica	
K 01+990	K 02+000			14.93		149.13	Julio 2025 a Origen	Según cartera topografica	
K 02+000	K 02+010			14.96		149.45	Julio 2025 a Origen	Según cartera topografica	
K 02+010	K 02+020			14.96		149.62	Julio 2025 a Origen	Según cartera topografica	
K 02+020	K 02+030			15.51		152.37	Julio 2025 a Origen	Según cartera topografica	
K 02+030	K 02+040			24.14		198.24	Julio 2025 a Origen	Según cartera topografica	
K 02+040	K 02+050			21.71		229.26	Julio 2025 a Origen	Según cartera topografica	
K 02+050	K 02+060			19.59		206.51	Julio 2025 a Origen	Según cartera topografica	
K 02+060	K 02+070			19.60		195.95	Julio 2025 a Origen	Según cartera topografica	
K 02+070	K 02+080			19.53		195.63	Julio 2025 a Origen	Según cartera topografica	
K 02+080	K 02+090			20.00		197.62	Julio 2025 a Origen	Según cartera topografica	
K 02+090	K 02+100			20.40		201.99	Julio 2025 a Origen	Según cartera topografica	
K 02+100	K 02+110			20.59		204.93	Julio 2025 a Origen	Según cartera topografica	
K 02+110	K 02+120			21.08		208.32	Julio 2025 a Origen	Según cartera topografica	
K 02+120	K 02+130			22.34		217.10	Julio 2025 a Origen	Según cartera topografica	
K 02+130	K 02+140			23.01		226.76	Julio 2025 a Origen	Según cartera topografica	
K 02+140	K 02+150			23.30		231.52	Julio 2025 a Origen	Según cartera topografica	
K 02+150	K 02+160			23.71		235.01	Julio 2025 a Origen	Según cartera topografica	
K 02+160	K 02+170			23.40		235.51	Julio 2025 a Origen	Según cartera topografica	
K 02+170	K 02+180			23.43		234.13	Julio 2025 a Origen	Según cartera topografica	
K 02+180	K 02+190			24.03		237.29	Julio 2025 a Origen	Según cartera topografica	
K 02+190	K 02+200			22.65		233.40	Julio 2025 a Origen	Según cartera topografica	
K 02+200	K 02+210			22.72		226.84	Julio 2025 a Origen	Según cartera topografica	
K 02+210	K 02+220			22.85		227.84	Julio 2025 a Origen	Según cartera topografica	
K 02+220	K 02+230			22.80		228.28	Julio 2025 a Origen	Según cartera topografica	
K 02+230	K 02+240			22.80		228.00	Julio 2025 a Origen	Según cartera topografica	
K 02+240	K 02+250			22.17		224.80	Julio 2025 a Origen	Según cartera topografica	
K 02+250	K 02+260			22.21		221.86	Julio 2025 a Origen	Según cartera topografica	
K 03+200	K 03+300			21.91		109.55	Julio 2025 a Origen	Según cartera topografica	
K 03+300	K 03+310			20.59		212.50	Julio 2025 a Origen	Según cartera topografica	
K 03+310	K 03+320			20.23		204.09	Julio 2025 a Origen	Según cartera topografica	
K 03+320	K 03+330			20.01		201.17	Julio 2025 a Origen	Según cartera topografica	
K 03+330	K 03+340			19.36		196.85	Julio 2025 a Origen	Según cartera topografica	
K 03+340	K 03+350			19.12		192.40	Julio 2025 a Origen	Según cartera topografica	
K 03+350	K 03+360			18.29		187.03	Julio 2025 a Origen	Según cartera topografica	
K 03+360	K 03+370			18.83		185.58	Julio 2025 a Origen	Según cartera topografica	
K 03+370	K 03+380			19.29		190.59	Julio 2025 a Origen	Según cartera topografica	
K 03+380	K 03+390			21.13		202.13	Julio 2025 a Origen	Según cartera topografica	
K 03+390	K 03+400			22.84		219.86	Julio 2025 a Origen	Según cartera topografica	
K 03+400	K 03+410			23.17		230.04	Julio 2025 a Origen	Según cartera topografica	
K 03+410	K 03+420			23.50		233.37	Julio 2025 a Origen	Según cartera topografica	
K 03+420	K 03+430			23.68		235.92	Julio 2025 a Origen	Según cartera topografica	
K 03+430	K 03+440			23.61		236.42	Julio 2025 a Origen	Según cartera topografica	
K 03+440	K 03+450			23.41		235.07	Julio 2025 a Origen	Según cartera topografica	
K 03+450	K 03+460			23.34		233.73	Julio 2025 a Origen	Según cartera topografica	

ITEM		DESCRIPCIÓN				UNIDAD	CANTIDAD ANTERIOR	EN ESTA ACTA	CANTIDAD ACUMULADA
810-13		Proteccion de taludes con tierra organica				M2	146,917.00	3,592.00	150,509.00
KM INICIAL	KM FINAL	CARRIL	LONGITUD (m)	ANCHO (m)	ESPESOR (m)	AREA (m2)	FECHA	DESCRIPCIÓN	
K 03+460	K 03+470			23.74		235.37	Julio 2025 a Origen	Según cartera topografica	
K 03+470	K 03+480			23.91		238.25	Julio 2025 a Origen	Según cartera topografica	
K 03+480	K 03+490			23.49		237.00	Julio 2025 a Origen	Según cartera topografica	
K 03+490	K 03+500			23.64		235.62	Julio 2025 a Origen	Según cartera topografica	
K 03+500	K 03+510			24.29		239.64	Julio 2025 a Origen	Según cartera topografica	
K 03+510	K 03+520			24.15		242.21	Julio 2025 a Origen	Según cartera topografica	
K 03+520	K 03+530			23.85		239.98	Julio 2025 a Origen	Según cartera topografica	
K 03+530	K 03+540			23.89		238.67	Julio 2025 a Origen	Según cartera topografica	
K 03+540	K 03+550			24.49		241.89	Julio 2025 a Origen	Según cartera topografica	
K 03+550	K 03+560			23.81		241.49	Julio 2025 a Origen	Según cartera topografica	
K 03+560	K 03+570			24.03		239.20	Julio 2025 a Origen	Según cartera topografica	
K 03+570	K 03+580			24.10		240.65	Julio 2025 a Origen	Según cartera topografica	
K 03+580	K 03+590			24.29		241.93	Julio 2025 a Origen	Según cartera topografica	
K 03+590	K 03+600			23.84		240.66	Julio 2025 a Origen	Según cartera topografica	
K 03+600	K 03+610			24.21		240.27	Julio 2025 a Origen	Según cartera topografica	
K 03+610	K 03+620			24.46		243.33	Julio 2025 a Origen	Según cartera topografica	
K 03+620	K 03+630			24.17		243.11	Julio 2025 a Origen	Según cartera topografica	
K 03+630	K 03+640			25.27		247.17	Julio 2025 a Origen	Según cartera topografica	
K 03+640	K 03+650			24.57		249.20	Julio 2025 a Origen	Según cartera topografica	
K 03+650	K 03+660			24.66		246.17	Julio 2025 a Origen	Según cartera topografica	
K 03+660	K 03+670			24.90		247.79	Julio 2025 a Origen	Según cartera topografica	
K 03+670	K 03+680			25.50		251.99	Julio 2025 a Origen	Según cartera topografica	
K 03+680	K 03+690			24.48		249.93	Julio 2025 a Origen	Según cartera topografica	
K 03+690	K 03+700			24.22		243.52	Julio 2025 a Origen	Según cartera topografica	
K 03+700	K 03+710			24.04		241.32	Julio 2025 a Origen	Según cartera topografica	
K 03+710	K 03+720			23.85		239.48	Julio 2025 a Origen	Según cartera topografica	
K 03+720	K 03+730			24.32		240.84	Julio 2025 a Origen	Según cartera topografica	
K 03+730	K 03+740			24.18		242.46	Julio 2025 a Origen	Según cartera topografica	
K 03+740	K 03+750			24.10		241.39	Julio 2025 a Origen	Según cartera topografica	
K 03+750	K 03+760			24.25		241.77	Julio 2025 a Origen	Según cartera topografica	
K 03+760	K 03+770			24.39		243.20	Julio 2025 a Origen	Según cartera topografica	
K 03+770	K 03+780			24.31		243.46	Julio 2025 a Origen	Según cartera topografica	
K 03+780	K 03+790			24.12		242.14	Julio 2025 a Origen	Según cartera topografica	
K 03+790	K 03+800			24.03		240.76	Julio 2025 a Origen	Según cartera topografica	
K 03+800	K 03+810			24.27		241.51	Julio 2025 a Origen	Según cartera topografica	
K 03+810	K 03+820			24.25		242.60	Julio 2025 a Origen	Según cartera topografica	
K 03+820	K 03+830			23.99		241.20	Julio 2025 a Origen	Según cartera topografica	
K 03+830	K 03+840			23.95		239.72	Julio 2025 a Origen	Según cartera topografica	
K 03+840	K 03+850			24.26		241.07	Julio 2025 a Origen	Según cartera topografica	
K 03+850	K 03+860			24.00		241.32	Julio 2025 a Origen	Según cartera topografica	
K 03+860	K 03+870			23.89		239.46	Julio 2025 a Origen	Según cartera topografica	
K 03+870	K 03+880			23.86		238.76	Julio 2025 a Origen	Según cartera topografica	
K 03+880	K 03+890			23.72		237.91	Julio 2025 a Origen	Según cartera topografica	
K 03+890	K 03+900			23.83		237.72	Julio 2025 a Origen	Según cartera topografica	
K 03+900	K 03+910			23.99		239.08	Julio 2025 a Origen	Según cartera topografica	
K 03+910	K 03+920			22.92		234.56	Julio 2025 a Origen	Según cartera topografica	
K 03+920	K 03+930			22.93		229.25	Julio 2025 a Origen	Según cartera topografica	
K 03+930	K 03+940			22.82		228.73	Julio 2025 a Origen	Según cartera topografica	
K 03+940	K 03+950			23.15		229.84	Julio 2025 a Origen	Según cartera topografica	
K 03+950	K 03+960			23.51		233.31	Julio 2025 a Origen	Según cartera topografica	
K 03+960	K 03+970			23.91		237.13	Julio 2025 a Origen	Según cartera topografica	
K 03+970	K 03+980			24.23		240.73	Julio 2025 a Origen	Según cartera topografica	
K 03+980	K 03+990			24.80		245.15	Julio 2025 a Origen	Según cartera topografica	
K 03+990	K 04+000			25.48		251.37	Julio 2025 a Origen	Según cartera topografica	
K 04+000	K 04+010			26.16		258.16	Julio 2025 a Origen	Según cartera topografica	
K 04+010	K 04+020			26.84		265.00	Julio 2025 a Origen	Según cartera topografica	
K 04+020	K 04+030			27.45		271.48	Julio 2025 a Origen	Según cartera topografica	
K 04+030	K 04+040			27.92		276.87	Julio 2025 a Origen	Según cartera topografica	
K 04+040	K 04+050			26.85		273.88	Julio 2025 a Origen	Según cartera topografica	
K 04+050	K 04+060			25.74		262.95	Julio 2025 a Origen	Según cartera topografica	
K 04+060	K 04+070			28.47		271.03	Julio 2025 a Origen	Según cartera topografica	
K 04+070	K 04+080			28.71		285.90	Julio 2025 a Origen	Según cartera topografica	
K 04+080	K 04+090			31.84		302.76	Julio 2025 a Origen	Según cartera topografica	
K 04+090	K 04+100			32.07		319.54	Julio 2025 a Origen	Según cartera topografica	
K 04+100	K 04+110			34.81		334.39	Julio 2025 a Origen	Según cartera topografica	
K 04+110	K 04+120			35.81		353.11	Julio 2025 a Origen	Según cartera topografica	
K 04+120	K 04+130			36.85		363.33	Julio 2025 a Origen	Según cartera topografica	
K 04+130	K 04+140			37.60		372.29	Julio 2025 a Origen	Según cartera topografica	
K 04+140	K 04+150			37.41		375.06	Julio 2025 a Origen	Según cartera topografica	
K 04+150	K 04+160			37.53		374.70	Julio 2025 a Origen	Según cartera topografica	
K 04+160	K 04+170			37.83		376.81	Julio 2025 a Origen	Según cartera topografica	
K 04+170	K 04+180			37.88		378.55	Julio 2025 a Origen	Según cartera topografica	
K 04+180	K 04+190			37.94		379.10	Julio 2025 a Origen	Según cartera topografica	
K 04+190	K 04+200			33.23		355.86	Julio 2025 a Origen	Según cartera topografica	
K 04+200	K 04+210			36.92		350.75	Julio 2025 a Origen	Según cartera topografica	
K 04+210	K 04+220			39.15		380.33	Julio 2025 a Origen	Según cartera topografica	
K 04+220	K 04+230			35.22		371.83	Julio 2025 a Origen	Según cartera topografica	
K 04+230	K 04+240			42.31		387.64	Julio 2025 a Origen	Según cartera topografica	
K 04+240	K 04+250			43.77		430.38	Julio 2025 a Origen	Según cartera topografica	
K 04+250	K 04+260			44.87		443.17	Julio 2025 a Origen	Según cartera topografica	
K 04+260	K 04+270			45.92		453.95	Julio 2025 a Origen	Según cartera topografica	
K 04+270	K 04+280			47.14		465.31	Julio 2025 a Origen	Según cartera topografica	
K 04+280	K 04+290			48.29		477.18	Julio 2025 a Origen	Según cartera topografica	
K 04+290	K 04+300			47.69		479.90	Julio 2025 a Origen	Según cartera topografica	
K 04+300	K 04+310			48.09		478.89	Julio 2025 a Origen	Según cartera topografica	
K 04+310	K 04+320			48.24		481.66	Julio 2025 a Origen	Según cartera topografica	
K 04+320	K 04+330			48.41		483.26	Julio 2025 a Origen	Según cartera topografica	
K 04+330	K 04+340			48.66		485.34	Julio 2025 a Origen	Según cartera topografica	
K 04+340	K 04+350			48.66		486.55	Julio 2025 a Origen	Según cartera topografica	
K 04+350	K 04+360			48.83		487.40	Julio 2025 a Origen	Según cartera topografica	
K 04+360	K 04+370			48.90		488.62	Julio 2025 a Origen	Según cartera topografica	
K 04+370	K 04+380			46.60		477.50	Julio 2025 a Origen	Según cartera topografica	
K 04+380	K 04+390			46.11		463.58	Julio 2025 a Origen	Según cartera topografica	
K 04+390	K 04+400			45.47		457.90	Julio 2025 a Origen	Según cartera topografica	
K 04+400	K 04+410			46.37		459.20	Julio 2025 a Origen	Según cartera topografica	
K 04+410	K 04+420			47.90		471.37	Julio 2025 a Origen	Según cartera topografica	
K 04+420	K 04+430			44.55		462.24	Julio 2025 a Origen	Según cartera topografica	
K 04+430	K 04+440			48.47		465.09	Julio 2025 a Origen	Según cartera topografica	
K 04+440	K 04+450			47.97		482.20	Julio 2025 a Origen	Según cartera topografica	
K 04+450	K 04+460			47.73		478.51	Julio 2025 a Origen	Según cartera topografica	
K 04+460	K 04+470			46.43		470.83	Julio 2025 a Origen	Según cartera topografica	
K 04+470	K 04+480			18.04		322.36	Julio 2025 a Origen	Según cartera topografica	
K 04+480	K 04+490			21.32		196.80	Julio 2025 a Origen	Según cartera topografica	
K 04+490	K 04+500			22.76		220.42	Julio 2025 a Origen	Según cartera topografica	

ITEM		DESCRIPCIÓN				UNIDAD	CANTIDAD ANTERIOR	EN ESTA ACTA	CANTIDAD ACUMULADA
810-13		Proteccion de taludes con tierra organica				M2	146,917.00	3,592.00	150,509.00
KM INICIAL	KM FINAL	CARRIL	LONGITUD (m)	ANCHO (m)	ESPESOR (m)	AREA (m2)	FECHA	DESCRIPCIÓN	
K 04+500	K 04+510			31.80		272.83	Julio 2025 a Origen	Según cartera topografica	
K 04+510	K 04+520			33.03		324.15	Julio 2025 a Origen	Según cartera topografica	
K 04+520	K 04+530			31.26		321.45	Julio 2025 a Origen	Según cartera topografica	
K 04+530	K 04+540			30.64		309.53	Julio 2025 a Origen	Según cartera topografica	
K 04+540	K 04+550			31.03		308.38	Julio 2025 a Origen	Según cartera topografica	
K 04+550	K 04+560			31.56		312.96	Julio 2025 a Origen	Según cartera topografica	
K 04+560	K 04+570			31.13		313.45	Julio 2025 a Origen	Según cartera topografica	
K 04+570	K 04+580			30.86		309.94	Julio 2025 a Origen	Según cartera topografica	
K 04+580	K 04+590			29.34		300.98	Julio 2025 a Origen	Según cartera topografica	
K 04+590	K 04+600			29.93		296.37	Julio 2025 a Origen	Según cartera topografica	
K 04+600	K 04+610			27.04		284.89	Julio 2025 a Origen	Según cartera topografica	
K 04+610	K 04+620			25.62		263.33	Julio 2025 a Origen	Según cartera topografica	
K 04+620	K 04+630			26.02		258.22	Julio 2025 a Origen	Según cartera topografica	
K 04+630	K 04+640			25.19		256.08	Julio 2025 a Origen	Según cartera topografica	
K 04+640	K 04+650			13.90		195.47	Julio 2025 a Origen	Según cartera topografica	
K 04+650	K 04+660			12.46		131.79	Julio 2025 a Origen	Según cartera topografica	
K 04+660	K 04+670			15.03		137.46	Julio 2025 a Origen	Según cartera topografica	
K 04+670	K 04+680			7.50		112.67	Julio 2025 a Origen	Según cartera topografica	
K 04+680	K 04+690			7.50		75.00	Julio 2025 a Origen	Según cartera topografica	
K 04+690	K 04+700			7.50		75.00	Julio 2025 a Origen	Según cartera topografica	
K 04+700	K 04+710			7.50		75.00	Julio 2025 a Origen	Según cartera topografica	
K 04+710	K 04+720			7.50		75.00	Julio 2025 a Origen	Según cartera topografica	
K 04+720	K 04+730			7.50		75.00	Julio 2025 a Origen	Según cartera topografica	
K 04+730	K 04+740			7.50		75.00	Julio 2025 a Origen	Según cartera topografica	
K 04+740	K 04+750			7.50		75.00	Julio 2025 a Origen	Según cartera topografica	
K 04+750	K 04+760			7.50		75.00	Julio 2025 a Origen	Según cartera topografica	
K 04+760	K 04+770			16.84		121.70	Julio 2025 a Origen	Según cartera topografica	
K 04+770	K 04+780			9.34		130.90	Julio 2025 a Origen	Según cartera topografica	
K 04+780	K 04+790			0.00		-	Julio 2025 a Origen	Según cartera topografica	
K 04+790	K 04+800			17.17		-	Julio 2025 a Origen	Según cartera topografica	
K 04+800	K 04+810			16.21		166.93	Julio 2025 a Origen	Según cartera topografica	
K 04+810	K 04+820			17.25		167.29	Julio 2025 a Origen	Según cartera topografica	
K 04+820	K 04+830			17.47		173.58	Julio 2025 a Origen	Según cartera topografica	
K 04+830	K 04+840			17.85		176.63	Julio 2025 a Origen	Según cartera topografica	
K 04+840	K 04+850			18.24		180.45	Julio 2025 a Origen	Según cartera topografica	
K 04+850	K 04+860			18.70		184.70	Julio 2025 a Origen	Según cartera topografica	
K 04+860	K 04+870			19.29		189.97	Julio 2025 a Origen	Según cartera topografica	
K 04+870	K 04+880			19.91		196.01	Julio 2025 a Origen	Según cartera topografica	
K 04+880	K 04+890			20.58		202.45	Julio 2025 a Origen	Según cartera topografica	
K 04+890	K 04+900			21.27		209.21	Julio 2025 a Origen	Según cartera topografica	
K 04+900	K 04+910			21.96		216.14	Julio 2025 a Origen	Según cartera topografica	
K 04+910	K 04+920			22.62		222.94	Julio 2025 a Origen	Según cartera topografica	
K 04+920	K 04+930			23.14		228.83	Julio 2025 a Origen	Según cartera topografica	
K 04+930	K 04+940			23.37		232.57	Julio 2025 a Origen	Según cartera topografica	
K 04+940	K 04+950			24.22		237.97	Julio 2025 a Origen	Según cartera topografica	
K 04+950	K 04+960			26.26		252.40	Julio 2025 a Origen	Según cartera topografica	
K 04+960	K 04+970			26.06		261.59	Julio 2025 a Origen	Según cartera topografica	
K 04+970	K 04+980			25.95		260.03	Julio 2025 a Origen	Según cartera topografica	
K 04+980	K 04+990			30.86		284.02	Julio 2025 a Origen	Según cartera topografica	
K 04+990	K 05+000			30.32		305.88	Julio 2025 a Origen	Según cartera topografica	
K 05+000	K 05+010			31.13		307.22	Julio 2025 a Origen	Según cartera topografica	
K 05+010	K 05+020			32.70		319.12	Julio 2025 a Origen	Según cartera topografica	
K 05+020	K 05+030			31.88		322.89	Julio 2025 a Origen	Según cartera topografica	
K 05+030	K 05+040			31.99		319.35	Julio 2025 a Origen	Según cartera topografica	
K 05+040	K 05+050			31.39		316.89	Julio 2025 a Origen	Según cartera topografica	
K 05+050	K 05+060			29.79		305.88	Julio 2025 a Origen	Según cartera topografica	
K 05+060	K 05+070			26.84		283.15	Julio 2025 a Origen	Según cartera topografica	
K 05+070	K 05+080			26.89		268.66	Julio 2025 a Origen	Según cartera topografica	
K 05+080	K 05+090			23.57		252.30	Julio 2025 a Origen	Según cartera topografica	
K 05+090	K 05+100			24.75		241.59	Julio 2025 a Origen	Según cartera topografica	
K 05+100	K 05+110			26.93		258.40	Julio 2025 a Origen	Según cartera topografica	
K 05+110	K 05+120			27.45		271.91	Julio 2025 a Origen	Según cartera topografica	
K 05+120	K 05+130			25.62		265.35	Julio 2025 a Origen	Según cartera topografica	
K 05+130	K 05+140			25.04		253.29	Julio 2025 a Origen	Según cartera topografica	
K 05+140	K 05+150			31.93		284.83	Julio 2025 a Origen	Según cartera topografica	
K 05+150	K 05+160			23.20		275.63	Julio 2025 a Origen	Según cartera topografica	
K 05+160	K 05+170			23.20		231.97	Julio 2025 a Origen	Según cartera topografica	
K 05+170	K 05+180			23.41		233.04	Julio 2025 a Origen	Según cartera topografica	
K 05+180	K 05+190			23.58		234.96	Julio 2025 a Origen	Según cartera topografica	
K 05+190	K 05+200			24.27		239.25	Julio 2025 a Origen	Según cartera topografica	
K 05+200	K 05+210			23.97		241.18	Julio 2025 a Origen	Según cartera topografica	
K 05+210	K 05+220			25.82		248.94	Julio 2025 a Origen	Según cartera topografica	
K 05+220	K 05+230			27.68		267.49	Julio 2025 a Origen	Según cartera topografica	
K 05+230	K 05+240			25.92		267.96	Julio 2025 a Origen	Según cartera topografica	
K 05+240	K 05+250			28.02		269.68	Julio 2025 a Origen	Según cartera topografica	
K 05+250	K 05+260			28.12		280.69	Julio 2025 a Origen	Según cartera topografica	
K 05+260	K 05+270			28.13		281.23	Julio 2025 a Origen	Según cartera topografica	
K 05+270	K 05+280			28.13		281.31	Julio 2025 a Origen	Según cartera topografica	
K 05+280	K 05+290			28.15		281.43	Julio 2025 a Origen	Según cartera topografica	
K 05+290	K 05+300			28.17		281.62	Julio 2025 a Origen	Según cartera topografica	
K 05+300	K 05+310			16.90		225.40	Julio 2025 a Origen	Según cartera topografica	
K 05+310	K 05+320			16.97		169.40	Julio 2025 a Origen	Según cartera topografica	
K 05+320	K 05+330			16.86		169.15	Julio 2025 a Origen	Según cartera topografica	
K 05+330	K 05+340			31.36		241.11	Julio 2025 a Origen	Según cartera topografica	
K 05+340	K 05+350			39.78		355.70	Julio 2025 a Origen	Según cartera topografica	
K 05+350	K 05+360			38.44		391.06	Julio 2025 a Origen	Según cartera topografica	
K 05+360	K 05+370			37.21		378.20	Julio 2025 a Origen	Según cartera topografica	
K 05+370	K 05+380			35.76		364.85	Julio 2025 a Origen	Según cartera topografica	
K 05+380	K 05+390			34.25		350.06	Julio 2025 a Origen	Según cartera topografica	
K 05+390	K 05+400			32.03		331.37	Julio 2025 a Origen	Según cartera topografica	
K 05+400	K 05+410			29.88		309.55	Julio 2025 a Origen	Según cartera topografica	
K 05+410	K 05+420			27.93		289.09	Julio 2025 a Origen	Según cartera topografica	
K 05+420	K 05+430			23.78		258.55	Julio 2025 a Origen	Según cartera topografica	
K 05+430	K 05+440			17.67		207.23	Julio 2025 a Origen	Según cartera topografica	
K 05+440	K 05+450			20.55		191.11	Julio 2025 a Origen	Según cartera topografica	
K 05+450	K 05+460			22.92		217.36	Julio 2025 a Origen	Según cartera topografica	
K 05+460	K 05+470			22.17		225.45	Julio 2025 a Origen	Según cartera topografica	
K 05+470	K 05+480			21.66		219.16	Julio 2025 a Origen	Según cartera topografica	
K 05+480	K 05+490			21.28		214.72	Julio 2025 a Origen	Según cartera topografica	
K 05+490	K 05+500			21.00		211.42	Julio 2025 a Origen	Según cartera topografica	
K 05+500	K 05+510			20.55		207.74	Julio 2025 a Origen	Según cartera topografica	
K 05+510	K 05+520			20.27		204.05	Julio 2025 a Origen	Según cartera topografica	
K 05+520	K 05+530			20.08		201.70	Julio 2025 a Origen	Según cartera topografica	

ITEM		DESCRIPCIÓN				UNIDAD	CANTIDAD ANTERIOR	EN ESTA ACTA	CANTIDAD ACUMULADA
810-13		Proteccion de taludes con tierra organica				M2	146,917.00	3,592.00	150,509.00
KM INICIAL	KM FINAL	CARRIL	LONGITUD (m)	ANCHO (m)	ESPESOR (m)	AREA (m2)	FECHA	DESCRIPCIÓN	
K 05+530	K 05+540			20.12		200.97	Julio 2025 a Origen	Según cartera topografica	
K 05+540	K 05+550			20.41		202.67	Julio 2025 a Origen	Según cartera topografica	
K 05+550	K 05+560			20.78		205.95	Julio 2025 a Origen	Según cartera topografica	
K 05+560	K 05+570			20.39		205.81	Julio 2025 a Origen	Según cartera topografica	
K 05+570	K 05+580			20.61		205.00	Julio 2025 a Origen	Según cartera topografica	
K 05+580	K 05+590			7.49		140.50	Julio 2025 a Origen	Según cartera topografica	
K 05+590	K 05+600			7.73		76.10	Julio 2025 a Origen	Según cartera topografica	
K 05+600	K 05+610			20.11		139.20	Julio 2025 a Origen	Según cartera topografica	
K 05+610	K 05+620			21.02		205.65	Julio 2025 a Origen	Según cartera topografica	
K 05+620	K 05+630			17.27		191.45	Julio 2025 a Origen	Según cartera topografica	
K 05+630	K 05+640			14.77		160.18	Julio 2025 a Origen	Según cartera topografica	
K 05+640	K 05+650			18.44		166.03	Julio 2025 a Origen	Según cartera topografica	
K 05+650	K 05+660			20.69		195.65	Julio 2025 a Origen	Según cartera topografica	
K 05+660	K 05+670			20.76		207.28	Julio 2025 a Origen	Según cartera topografica	
K 05+670	K 05+680			20.53		206.45	Julio 2025 a Origen	Según cartera topografica	
K 05+680	K 05+690			20.52		205.21	Julio 2025 a Origen	Según cartera topografica	
K 05+690	K 05+700			20.77		206.44	Julio 2025 a Origen	Según cartera topografica	
K 05+700	K 05+710			20.67		207.20	Julio 2025 a Origen	Según cartera topografica	
K 05+710	K 05+720			20.61		206.37	Julio 2025 a Origen	Según cartera topografica	
K 05+720	K 05+730			20.62		206.14	Julio 2025 a Origen	Según cartera topografica	
K 05+730	K 05+740			20.41		205.14	Julio 2025 a Origen	Según cartera topografica	
K 05+740	K 05+750			20.55		204.80	Julio 2025 a Origen	Según cartera topografica	
K 05+750	K 05+760			20.74		206.45	Julio 2025 a Origen	Según cartera topografica	
K 05+760	K 05+770			20.70		207.19	Julio 2025 a Origen	Según cartera topografica	
K 05+770	K 05+780			20.53		206.18	Julio 2025 a Origen	Según cartera topografica	
K 05+780	K 05+790			20.39		204.64	Julio 2025 a Origen	Según cartera topografica	
K 05+790	K 05+800			20.31		203.50	Julio 2025 a Origen	Según cartera topografica	
K 05+800	K 05+810			20.41		203.58	Julio 2025 a Origen	Según cartera topografica	
K 05+810	K 05+820			20.51		204.62	Julio 2025 a Origen	Según cartera topografica	
K 05+820	K 05+830			20.53		205.20	Julio 2025 a Origen	Según cartera topografica	
K 05+830	K 05+840			20.80		206.62	Julio 2025 a Origen	Según cartera topografica	
K 05+840	K 05+850			21.10		209.46	Julio 2025 a Origen	Según cartera topografica	
K 05+850	K 05+860			20.90		209.97	Julio 2025 a Origen	Según cartera topografica	
K 05+860	K 05+870			20.73		208.14	Julio 2025 a Origen	Según cartera topografica	
K 05+870	K 05+880			20.76		207.47	Julio 2025 a Origen	Según cartera topografica	
K 05+880	K 05+890			19.41		200.88	Julio 2025 a Origen	Según cartera topografica	
K 05+890	K 05+900			20.10		197.57	Julio 2025 a Origen	Según cartera topografica	
K 05+900	K 05+910			20.89		204.94	Julio 2025 a Origen	Según cartera topografica	
K 05+910	K 05+920			20.93		209.10	Julio 2025 a Origen	Según cartera topografica	
K 05+920	K 05+930			21.02		209.76	Julio 2025 a Origen	Según cartera topografica	
K 05+930	K 05+940			21.11		210.63	Julio 2025 a Origen	Según cartera topografica	
K 05+940	K 05+950			21.19		211.51	Julio 2025 a Origen	Según cartera topografica	
K 05+950	K 05+960			21.44		213.15	Julio 2025 a Origen	Según cartera topografica	
K 05+960	K 05+970			22.44		219.36	Julio 2025 a Origen	Según cartera topografica	
K 05+970	K 05+980			24.31		233.74	Julio 2025 a Origen	Según cartera topografica	
K 05+980	K 05+990			25.29		248.03	Julio 2025 a Origen	Según cartera topografica	
K 05+990	K 06+000			26.17		257.30	Julio 2025 a Origen	Según cartera topografica	
K 06+000	K 06+010			20.06		231.13	Julio 2025 a Origen	Según cartera topografica	
K 06+010	K 06+020			25.69		228.76	Julio 2025 a Origen	Según cartera topografica	
K 06+020	K 06+030			25.24		254.68	Julio 2025 a Origen	Según cartera topografica	
K 06+030	K 06+040			24.77		250.07	Julio 2025 a Origen	Según cartera topografica	
K 06+040	K 06+050			24.30		245.36	Julio 2025 a Origen	Según cartera topografica	
K 06+050	K 06+060			23.85		240.73	Julio 2025 a Origen	Según cartera topografica	
K 06+060	K 06+070			23.47		236.57	Julio 2025 a Origen	Según cartera topografica	
K 06+070	K 06+080			23.09		232.80	Julio 2025 a Origen	Según cartera topografica	
K 06+080	K 06+090			22.66		228.75	Julio 2025 a Origen	Según cartera topografica	
K 06+090	K 06+100			22.26		224.61	Julio 2025 a Origen	Según cartera topografica	
K 06+100	K 06+110			23.08		226.74	Julio 2025 a Origen	Según cartera topografica	
K 06+110	K 06+120			22.95		230.19	Julio 2025 a Origen	Según cartera topografica	
K 06+120	K 06+130			22.85		229.00	Julio 2025 a Origen	Según cartera topografica	
K 06+130	K 06+140			22.74		227.95	Julio 2025 a Origen	Según cartera topografica	
K 06+140	K 06+150			23.18		229.64	Julio 2025 a Origen	Según cartera topografica	
K 06+150	K 06+160			23.15		231.66	Julio 2025 a Origen	Según cartera topografica	
K 06+160	K 06+170			23.14		231.42	Julio 2025 a Origen	Según cartera topografica	
K 06+170	K 06+180			22.99		230.63	Julio 2025 a Origen	Según cartera topografica	
K 06+180	K 06+190			23.01		230.01	Julio 2025 a Origen	Según cartera topografica	
K 06+190	K 06+200			22.95		229.80	Julio 2025 a Origen	Según cartera topografica	
K 06+200	K 06+210			22.87		229.09	Julio 2025 a Origen	Según cartera topografica	
K 06+210	K 06+220			22.99		229.31	Julio 2025 a Origen	Según cartera topografica	
K 06+220	K 06+230			23.14		230.66	Julio 2025 a Origen	Según cartera topografica	
K 06+230	K 06+240			20.73		219.37	Julio 2025 a Origen	Según cartera topografica	
K 06+240	K 06+250			22.88		218.08	Julio 2025 a Origen	Según cartera topografica	
K 06+250	K 06+260			23.06		229.72	Julio 2025 a Origen	Según cartera topografica	
K 06+260	K 06+270			23.16		231.13	Julio 2025 a Origen	Según cartera topografica	
K 06+270	K 06+280			23.50		233.33	Julio 2025 a Origen	Según cartera topografica	
K 06+280	K 06+290			23.62		235.62	Julio 2025 a Origen	Según cartera topografica	
K 06+290	K 06+300			23.35		234.86	Julio 2025 a Origen	Según cartera topografica	
K 06+300	K 06+310			21.54		224.42	Julio 2025 a Origen	Según cartera topografica	
K 06+310	K 06+320			9.30		154.15	Julio 2025 a Origen	Según cartera topografica	
K 06+320	K 06+330			8.99		91.42	Julio 2025 a Origen	Según cartera topografica	
K 06+330	K 06+340			8.90		89.46	Julio 2025 a Origen	Según cartera topografica	
K 06+340	K 06+350			22.52		157.13	Julio 2025 a Origen	Según cartera topografica	
K 06+350	K 06+360			23.30		229.13	Julio 2025 a Origen	Según cartera topografica	
K 06+360	K 06+370			22.59		229.47	Julio 2025 a Origen	Según cartera topografica	
K 06+370	K 06+380			20.73		216.63	Julio 2025 a Origen	Según cartera topografica	
K 06+380	K 06+390			19.46		200.95	Julio 2025 a Origen	Según cartera topografica	
K 06+390	K 06+400			19.42		194.39	Julio 2025 a Origen	Según cartera topografica	
K 06+400	K 06+410			18.68		190.52	Julio 2025 a Origen	Según cartera topografica	
K 06+410	K 06+420			18.31		184.98	Julio 2025 a Origen	Según cartera topografica	
K 06+420	K 06+430			17.65		179.83	Julio 2025 a Origen	Según cartera topografica	
K 06+430	K 06+440			17.41		175.31	Julio 2025 a Origen	Según cartera topografica	
K 06+440	K 06+450			17.03		172.18	Julio 2025 a Origen	Según cartera topografica	
K 06+450	K 06+460			15.77		163.98	Julio 2025 a Origen	Según cartera topografica	
K 06+460	K 06+470			16.35		160.58	Julio 2025 a Origen	Según cartera topografica	
K 06+470	K 06+480			16.99		166.70	Julio 2025 a Origen	Según cartera topografica	
K 06+480	K 06+490			17.47		172.32	Julio 2025 a Origen	Según cartera topografica	
K 06+490	K 06+500			17.88		176.75	Julio 2025 a Origen	Según cartera topografica	
K 06+500	K 06+510			18.07		179.77	Julio 2025 a Origen	Según cartera topografica	
K 06+510	K 06+520			18.18		181.26	Julio 2025 a Origen	Según cartera topografica	
K 06+520	K 06+530			18.25		182.15	Julio 2025 a Origen	Según cartera topografica	
K 06+530	K 06+540			18.34		182.94	Julio 2025 a Origen	Según cartera topografica	
K 06+540	K 06+550			18.33		183.30	Julio 2025 a Origen	Según cartera topografica	
K 06+550	K 06+560			12.31		153.20	Julio 2025 a Origen	Según cartera topografica	
K 06+560	K 06+570			12.46		123.88	Julio 2025 a Origen	Según cartera topografica	

ITEM		DESCRIPCIÓN				UNIDAD	CANTIDAD ANTERIOR	EN ESTA ACTA	CANTIDAD ACUMULADA
810-13		Proteccion de taludes con tierra organica				M2	146,917.00	3,592.00	150,509.00
KM INICIAL	KM FINAL	CARRIL	LONGITUD (m)	ANCHO (m)	ESPESOR (m)	AREA (m2)	FECHA	DESCRIPCIÓN	
K 06+570	K 06+580			13.21		128.35	Julio 2025 a Origen	Según cartera topografica	
K 06+580	K 06+590			14.60		139.05	Julio 2025 a Origen	Según cartera topografica	
K 06+590	K 06+600			16.27		154.35	Julio 2025 a Origen	Según cartera topografica	
K 06+600	K 06+610			18.12		171.91	Julio 2025 a Origen	Según cartera topografica	
K 06+610	K 06+620			12.22		151.68	Julio 2025 a Origen	Según cartera topografica	
K 06+620	K 06+630			19.90		160.61	Julio 2025 a Origen	Según cartera topografica	
K 06+630	K 06+640			20.32		201.10	Julio 2025 a Origen	Según cartera topografica	
K 06+640	K 06+650			20.16		202.40	Julio 2025 a Origen	Según cartera topografica	
K 06+650	K 06+660			19.97		200.65	Julio 2025 a Origen	Según cartera topografica	
K 06+660	K 06+670			20.05		200.10	Julio 2025 a Origen	Según cartera topografica	
K 06+670	K 06+680			20.20		201.25	Julio 2025 a Origen	Según cartera topografica	
K 06+680	K 06+690			20.37		202.85	Julio 2025 a Origen	Según cartera topografica	
K 06+690	K 06+700			20.53		204.50	Julio 2025 a Origen	Según cartera topografica	
K 06+700	K 06+710			20.57		205.50	Julio 2025 a Origen	Según cartera topografica	
K 06+730	K 06+740			19.02		190.04	Julio 2025 a Origen	Según cartera topografica	
K 06+740	K 06+750			19.04		190.30	Julio 2025 a Origen	Según cartera topografica	
K 06+750	K 06+760			18.90		189.71	Julio 2025 a Origen	Según cartera topografica	
K 06+760	K 06+770			18.73		188.15	Julio 2025 a Origen	Según cartera topografica	
K 06+770	K 06+780			18.73		187.28	Julio 2025 a Origen	Según cartera topografica	
K 06+780	K 06+790			17.87		182.97	Julio 2025 a Origen	Según cartera topografica	
K 06+790	K 06+800			19.39		186.28	Julio 2025 a Origen	Según cartera topografica	
K 06+800	K 06+810			0.00		96.95	Julio 2025 a Origen	Según cartera topografica	
K 06+810	K 06+820			19.78		98.90	Julio 2025 a Origen	Según cartera topografica	
K 06+820	K 06+830			19.86		198.20	Julio 2025 a Origen	Según cartera topografica	
K 06+830	K 06+840			19.89		198.75	Julio 2025 a Origen	Según cartera topografica	
K 06+840	K 06+850			19.65		197.70	Julio 2025 a Origen	Según cartera topografica	
K 06+850	K 06+860			20.62		201.35	Julio 2025 a Origen	Según cartera topografica	
K 06+860	K 06+870			21.33		209.75	Julio 2025 a Origen	Según cartera topografica	
K 06+870	K 06+880			21.56		214.45	Julio 2025 a Origen	Según cartera topografica	
K 06+880	K 06+890			21.41		214.85	Julio 2025 a Origen	Según cartera topografica	
K 06+890	K 06+900			21.27		213.40	Julio 2025 a Origen	Según cartera topografica	
K 06+900	K 06+910			21.20		212.35	Julio 2025 a Origen	Según cartera topografica	
K 06+910	K 06+920			21.38		212.90	Julio 2025 a Origen	Según cartera topografica	
K 06+920	K 06+930			17.90		196.41	Julio 2025 a Origen	Según cartera topografica	
K 06+930	K 06+940			18.32		181.12	Julio 2025 a Origen	Según cartera topografica	
K 06+940	K 06+950			18.02		181.70	Julio 2025 a Origen	Según cartera topografica	
K 06+950	K 06+960			21.01		195.13	Julio 2025 a Origen	Según cartera topografica	
K 06+960	K 06+970			20.40		207.05	Julio 2025 a Origen	Según cartera topografica	
K 06+970	K 06+980			19.44		199.21	Julio 2025 a Origen	Según cartera topografica	
K 06+980	K 06+990			16.60		180.18	Julio 2025 a Origen	Según cartera topografica	
K 06+990	K 07+000			17.04		168.20	Julio 2025 a Origen	Según cartera topografica	
K 07+000	K 07+010			4.28		106.60	Julio 2025 a Origen	Según cartera topografica	
K 00+000	K 00+010			7.55		71.81	Julio 2025 a Origen	Según cartera topografica Acceso Occidente Calle 8	
K 00+010	K 00+020			7.25		73.97	Julio 2025 a Origen	Según cartera topografica Acceso Occidente Calle 8	
K 00+020	K 00+030			6.75		69.97	Julio 2025 a Origen	Según cartera topografica Acceso Occidente Calle 8	
K 00+030	K 00+040			6.32		65.34	Julio 2025 a Origen	Según cartera topografica Acceso Occidente Calle 8	
K 00+040	K 00+050			5.86		60.93	Julio 2025 a Origen	Según cartera topografica Acceso Occidente Calle 8	
K 00+050	K 00+060			5.69		57.75	Julio 2025 a Origen	Según cartera topografica Acceso Occidente Calle 8	
K 00+060	K 00+070			4.87		52.80	Julio 2025 a Origen	Según cartera topografica Acceso Occidente Calle 8	
K 00+070	K 00+080			4.54		47.05	Julio 2025 a Origen	Según cartera topografica Acceso Occidente Calle 8	
K 00+080	K 00+090			4.62		45.79	Julio 2025 a Origen	Según cartera topografica Acceso Occidente Calle 8	
K 00+090	K 00+100			4.74		46.82	Julio 2025 a Origen	Según cartera topografica Acceso Occidente Calle 8	
K 00+100	K 00+110			4.35		45.46	Julio 2025 a Origen	Según cartera topografica Acceso Occidente Calle 8	
K 00+020	K 00+030			14.39		71.93	Julio 2025 a Origen	Según cartera topografica -Acceso Norte Calle 8	
K 00+030	K 00+040			14.39		143.85	Julio 2025 a Origen	Según cartera topografica -Acceso Norte Calle 8	
K 00+040	K 00+050			15.49		149.38	Julio 2025 a Origen	Según cartera topografica -Acceso Norte Calle 8	
K 00+050	K 00+060			16.48		159.84	Julio 2025 a Origen	Según cartera topografica -Acceso Norte Calle 8	
K 00+060	K 00+070			17.07		167.71	Julio 2025 a Origen	Según cartera topografica -Acceso Norte Calle 8	
K 00+070	K 00+080			18.12		175.91	Julio 2025 a Origen	Según cartera topografica -Acceso Norte Calle 8	
K 00+080	K 00+090			18.71		184.14	Julio 2025 a Origen	Según cartera topografica -Acceso Norte Calle 8	
K 00+090	K 00+100			19.90		193.05	Julio 2025 a Origen	Según cartera topografica -Acceso Norte Calle 8	
K 00+100	K 00+110			20.19		200.47	Julio 2025 a Origen	Según cartera topografica -Acceso Norte Calle 8	
K 00+110	K 00+120			15.92		180.55	Julio 2025 a Origen	Según cartera topografica -Acceso Norte Calle 8	
K 00+120	K 00+130			16.17		160.42	Julio 2025 a Origen	Según cartera topografica -Acceso Norte Calle 8	
K 00+130	K 00+140			13.63		148.96	Julio 2025 a Origen	Según cartera topografica -Acceso Norte Calle 8	
K 00+140	K 00+150			20.94		172.85	Julio 2025 a Origen	Según cartera topografica -Acceso Norte Calle 8	
K 00+150	K 00+160			19.72		203.33	Julio 2025 a Origen	Según cartera topografica -Acceso Norte Calle 8	
K 00+160	K 00+170			19.53		196.25	Julio 2025 a Origen	Según cartera topografica -Acceso Norte Calle 8	
K 00+170	K 00+180			19.39		194.59	Julio 2025 a Origen	Según cartera topografica -Acceso Norte Calle 8	
K 00+180	K 00+190			19.38		193.86	Julio 2025 a Origen	Según cartera topografica -Acceso Norte Calle 8	
K 00+190	K 00+200			19.42		194.00	Julio 2025 a Origen	Según cartera topografica -Acceso Norte Calle 8	
K 00+200	K 00+210			20.03		197.25	Julio 2025 a Origen	Según cartera topografica -Acceso Norte Calle 8	
K 00+210	K 00+220			20.20		201.15	Julio 2025 a Origen	Según cartera topografica -Acceso Norte Calle 8	
K 00+220	K 00+230			20.42		203.10	Julio 2025 a Origen	Según cartera topografica -Acceso Norte Calle 8	
K 00+230	K 00+240			20.85		206.37	Julio 2025 a Origen	Según cartera topografica -Acceso Norte Calle 8	
K 00+240	K 00+250			21.17		210.10	Julio 2025 a Origen	Según cartera topografica -Acceso Norte Calle 8	
K 00+250	K 00+260			21.91		215.39	Julio 2025 a Origen	Según cartera topografica -Acceso Norte Calle 8	
K 00+260	K 00+270			21.86		218.85	Julio 2025 a Origen	Según cartera topografica -Acceso Norte Calle 8	
K 00+270	K 00+280			21.10		214.77	Julio 2025 a Origen	Según cartera topografica -Acceso Norte Calle 8	
K 00+280	K 00+290			21.07		210.84	Julio 2025 a Origen	Según cartera topografica -Acceso Norte Calle 8	
K 00+290	K 00+300			21.58		213.25	Julio 2025 a Origen	Según cartera topografica -Acceso Norte Calle 8	
K 00+300	K 00+310			21.31		214.46	Julio 2025 a Origen	Según cartera topografica -Acceso Norte Calle 8	
K 00+310	K 00+320			21.05		211.82	Julio 2025 a Origen	Según cartera topografica -Acceso Norte Calle 8	
K 00+320	K 00+330			19.84		204.43	Julio 2025 a Origen	Según cartera topografica -Acceso Norte Calle 8	
K 00+330	K 00+340			19.36		195.99	Julio 2025 a Origen	Según cartera topografica -Acceso Norte Calle 8	
K 00+340	K 00+350			19.14		192.49	Julio 2025 a Origen	Según cartera topografica -Acceso Norte Calle 8	
K 00+350	K 00+360			18.97		190.52	Julio 2025 a Origen	Según cartera topografica -Acceso Norte Calle 8	
K 00+360	K 00+370			18.64		188.03	Julio 2025 a Origen	Según cartera topografica -Acceso Norte Calle 8	
K 00+370	K 00+380			18.40		185.20	Julio 2025 a Origen	Según cartera topografica -Acceso Norte Calle 8	
K 00+380	K 00+390			18.14		182.72	Julio 2025 a Origen	Según cartera topografica -Acceso Norte Calle 8	
K 00+390	K 00+400			18.61		183.79	Julio 2025 a Origen	Según cartera topografica -Acceso Norte Calle 8	
K 00+400	K 00+410			18.57		185.94	Julio 2025 a Origen	Según cartera topografica -Acceso Norte Calle 8	
K 00+410	K 00+420			18.76		186.66	Julio 2025 a Origen	Según cartera topografica -Acceso Norte Calle 8	
K 00+420	K 00+430			18.60		186.77	Julio 2025 a Origen	Según cartera topografica -Acceso Norte Calle 8	
K 00+430	K 00+440			18.64		186.18	Julio 2025 a Origen	Según cartera topografica -Acceso Norte Calle 8	
K 00+440	K 00+450			18.66		186.50	Julio 2025 a Origen	Según cartera topografica -Acceso Norte Calle 8	
K 00+450	K 00+460			18.65		186.54	Julio 2025 a Origen	Según cartera topografica -Acceso Norte Calle 8	
K 00+460	K 00+470			22.59		230.00	Julio 2025 a Origen	Según cartera topografica -Acceso Norte Calle 8	
K 00+470	K 00+480			23.10		273.45	Julio 2025 a Origen	Según cartera topografica -Acceso Norte Calle 8	
K 00+480	K 00+485			23.63		127.41	Julio 2025 a Origen	Según cartera topografica -Acceso Norte Calle 8	
K 00+485	K 00+490			5.74		73.42	Julio 2025 a Origen	Según cartera topografica -Acceso Norte Calle 8	

ITEM		DESCRIPCIÓN				UNIDAD	CANTIDAD ANTERIOR	EN ESTA ACTA	CANTIDAD ACUMULADA
810-13		Proteccion de taludes con tierra organica				M2	146,917.00	3,592.00	150,509.00
KM INICIAL	KM FINAL	CARRIL	LONGITUD (m)	ANCHO (m)	ESPESOR (m)	AREA (m2)	FECHA	DESCRIPCIÓN	
K 00+490	K 00+500			5.45		55.94	Julio 2025 a Origen	Según cartera topografica -Acceso Norte Calle 8	
K 00+500	K 00+509			9.07		65.32	Julio 2025 a Origen	Según cartera topografica -Acceso Norte Calle 8	
K 00+110	K 00+120			6.87		67.27	Julio 2025 a Origen	Según cartera topografica -Glorieta Calle 8	
K 00+120	K 00+130			9.07		79.67	Julio 2025 a Origen	Según cartera topografica -Glorieta Calle 8	
K 00+020	K 00+030			17.00		85.02	Julio 2025 a Origen	Según cartera topografica -Acceso Sur Calle 8	
K 00+030	K 00+040			15.27		161.39	Julio 2025 a Origen	Según cartera topografica -Acceso Sur Calle 8	
K 00+040	K 00+050			15.05		151.60	Julio 2025 a Origen	Según cartera topografica -Acceso Sur Calle 8	
K 00+050	K 00+060			15.35		152.00	Julio 2025 a Origen	Según cartera topografica -Acceso Sur Calle 8	
K 00+060	K 00+070			17.21		162.84	Julio 2025 a Origen	Según cartera topografica -Acceso Sur Calle 8	
K 00+070	K 00+080			19.13		181.71	Julio 2025 a Origen	Según cartera topografica -Acceso Sur Calle 8	
K 00+080	K 00+090			19.79		194.59	Julio 2025 a Origen	Según cartera topografica -Acceso Sur Calle 8	
K 00+090	K 00+100			20.01		198.97	Julio 2025 a Origen	Según cartera topografica -Acceso Sur Calle 8	
K 00+100	K 00+110			20.18		200.92	Julio 2025 a Origen	Según cartera topografica -Acceso Sur Calle 8	
K 00+110	K 00+120			19.55		198.66	Julio 2025 a Origen	Según cartera topografica -Acceso Sur Calle 8	
K 00+120	K 00+130			19.39		194.73	Julio 2025 a Origen	Según cartera topografica -Acceso Sur Calle 8	
K 00+130	K 00+140			19.01		192.02	Julio 2025 a Origen	Según cartera topografica -Acceso Sur Calle 8	
K 00+140	K 00+150			19.45		192.29	Julio 2025 a Origen	Según cartera topografica -Acceso Sur Calle 8	
K 00+150	K 00+160			19.52		194.85	Julio 2025 a Origen	Según cartera topografica -Acceso Sur Calle 8	
K 00+160	K 00+170			19.53		195.27	Julio 2025 a Origen	Según cartera topografica -Acceso Sur Calle 8	
K 00+170	K 00+180			19.58		195.55	Julio 2025 a Origen	Según cartera topografica -Acceso Sur Calle 8	
K 00+180	K 00+190			19.32		194.48	Julio 2025 a Origen	Según cartera topografica -Acceso Sur Calle 8	
K 00+190	K 00+200			19.27		192.92	Julio 2025 a Origen	Según cartera topografica -Acceso Sur Calle 8	
K 00+200	K 00+210			19.27		192.65	Julio 2025 a Origen	Según cartera topografica -Acceso Sur Calle 8	
K 00+210	K 00+220			19.81		195.38	Julio 2025 a Origen	Según cartera topografica -Acceso Sur Calle 8	
K 00+220	K 00+230			19.70		197.55	Julio 2025 a Origen	Según cartera topografica -Acceso Sur Calle 8	
K 00+230	K 00+240			20.22		199.58	Julio 2025 a Origen	Según cartera topografica -Acceso Sur Calle 8	
K 00+240	K 00+250			19.79		200.05	Julio 2025 a Origen	Según cartera topografica -Acceso Sur Calle 8	
K 00+250	K 00+260			19.46		196.25	Julio 2025 a Origen	Según cartera topografica -Acceso Sur Calle 8	
K 00+260	K 00+270			19.71		195.85	Julio 2025 a Origen	Según cartera topografica -Acceso Sur Calle 8	
K 00+270	K 00+280			19.51		196.11	Julio 2025 a Origen	Según cartera topografica -Acceso Sur Calle 8	
K 00+280	K 00+290			19.83		196.69	Julio 2025 a Origen	Según cartera topografica -Acceso Sur Calle 8	
K 00+290	K 00+300			19.23		195.31	Julio 2025 a Origen	Según cartera topografica -Acceso Sur Calle 8	
K 00+300	K 00+310			20.22		197.25	Julio 2025 a Origen	Según cartera topografica -Acceso Sur Calle 8	
K 00+310	K 00+320			20.48		203.47	Julio 2025 a Origen	Según cartera topografica -Acceso Sur Calle 8	
K 00+320	K 00+330			20.30		203.89	Julio 2025 a Origen	Según cartera topografica -Acceso Sur Calle 8	
K 00+330	K 00+340			20.02		201.59	Julio 2025 a Origen	Según cartera topografica -Acceso Sur Calle 8	
K 00+340	K 00+350			19.36		196.87	Julio 2025 a Origen	Según cartera topografica -Acceso Sur Calle 8	
K 00+350	K 00+360			18.64		190.00	Julio 2025 a Origen	Según cartera topografica -Acceso Sur Calle 8	
K 00+360	K 00+370			17.72		181.82	Julio 2025 a Origen	Según cartera topografica -Acceso Sur Calle 8	
K 00+370	K 00+380			17.95		178.34	Julio 2025 a Origen	Según cartera topografica -Acceso Sur Calle 8	
K 00+380	K 00+390			15.94		169.45	Julio 2025 a Origen	Según cartera topografica -Acceso Sur Calle 8	
K 00+390	K 00+400			14.34		151.41	Julio 2025 a Origen	Según cartera topografica -Acceso Sur Calle 8	
K 00+400	K 00+410			12.73		135.34	Julio 2025 a Origen	Según cartera topografica -Acceso Sur Calle 8	
K 00+410	K 00+420			11.05		118.88	Julio 2025 a Origen	Según cartera topografica -Acceso Sur Calle 8	
K 00+420	K 00+430			9.57		103.11	Julio 2025 a Origen	Según cartera topografica -Acceso Sur Calle 8	
K 00+430	K 00+440			8.36		89.65	Julio 2025 a Origen	Según cartera topografica -Acceso Sur Calle 8	
K 00+440	K 00+450			7.30		78.31	Julio 2025 a Origen	Según cartera topografica -Acceso Sur Calle 8	
K 00+450	K 00+460			6.40		68.54	Julio 2025 a Origen	Según cartera topografica -Acceso Sur Calle 8	
K 00+460	K 00+470			5.79		60.96	Julio 2025 a Origen	Según cartera topografica -Acceso Sur Calle 8	
K 00+470	K 00+480			5.45		56.20	Julio 2025 a Origen	Según cartera topografica -Acceso Sur Calle 8	
K 00+480	K 00+490			5.61		55.31	Julio 2025 a Origen	Según cartera topografica -Acceso Sur Calle 8	
K 00+490	K 00+500			4.95		52.82	Julio 2025 a Origen	Según cartera topografica -Acceso Sur Calle 8	
K 00+080	K 00+090			15.12		151.65	Julio 2025 a Origen	Según cartera topografica -Paso Ancho Retorno carrera 36	
K 00+090	K 00+100			15.36		152.40	Julio 2025 a Origen	Según cartera topografica -Paso Ancho Retorno carrera 36	
K 00+100	K 00+110			19.30		173.30	Julio 2025 a Origen	Según cartera topografica -Paso Ancho Retorno carrera 36	
K 00+110	K 00+120			20.56		199.30	Julio 2025 a Origen	Según cartera topografica -Paso Ancho Retorno carrera 36	
K 00+120	K 00+130			16.09		183.25	Julio 2025 a Origen	Según cartera topografica -Paso Ancho Retorno carrera 36	
K 00+130	K 00+140			11.67		138.80	Julio 2025 a Origen	Según cartera topografica -Paso Ancho Retorno carrera 36	
K 00+140	K 00+150			10.64		111.53	Julio 2025 a Origen	Según cartera topografica -Paso Ancho Retorno carrera 36	
K 00+050	K 00+060			5.30		-	Julio 2025 a Origen	Según cartera topografica -90 Grados retorno carrera 36	
K 00+060	K 00+070			5.68		54.90	Julio 2025 a Origen	Según cartera topografica -90 Grados retorno carrera 36	
K 00+070	K 00+080			5.61		56.45	Julio 2025 a Origen	Según cartera topografica -90 Grados retorno carrera 36	
K 00+080	K 00+090			5.70		56.53	Julio 2025 a Origen	Según cartera topografica -90 Grados retorno carrera 36	
K 00+090	K 00+100			5.72		57.10	Julio 2025 a Origen	Según cartera topografica -90 Grados retorno carrera 36	
K 00+100	K 00+110			10.52		81.20	Julio 2025 a Origen	Según cartera topografica -90 Grados retorno carrera 36	
K 00+110	K 00+120			10.03		102.76	Julio 2025 a Origen	Según cartera topografica -90 Grados retorno carrera 36	
K 00+120	K 00+130			10.16		100.95	Julio 2025 a Origen	Según cartera topografica -90 Grados retorno carrera 36	
K 00+130	K 00+140			3.55		68.51	Julio 2025 a Origen	Según cartera topografica -90 Grados retorno carrera 36	
K 01+920	K 01+974					1,489.47	Julio 2025 a Origen	Según cartera topografica -Isletas Sangabriel costado derecho via exstente	
K 01+990	K 02+020					241.46	Julio 2025 a Origen	Según cartera topografica -Isletas Sangabriel costado derecho via exstente	
K 02+005	K 02+020					60.66	Julio 2025 a Origen	Según cartera topografica -Isletas Calzada nueva Sangabriel costado derecho via exstente	
K 01+970	K 01+990					70.90	Julio 2025 a Origen	Según cartera topografica -Isletas Sangabriel costado derecho via exstente	
K 07+070	K 07+150					716.66	Julio 2025 a Origen	Según cartera topografica -Isletas Cruce existente 90 Grados	
K 07+070	K 07+150					539.28	Julio 2025 a Origen	Según cartera topografica -Isletas Cruce existente 90 Grados	
K 02+000	K 02+000	E	16.50	3.48		57.42	22/11/2024	Empradización cruce San Gabriel calzada existente -APP-46658	
K 02+905	K 03+060	I	154.70	2.85		440.90	29/11/2024	Construccion vía - Empradizacion bodegas (29nov) -APP-48835	
K 04+750	K 04+750	I	33.00	6.80		224.40	29/11/2024	Construccion vía - cruce de Cogua costado suroccidental (29nov) -APP-48822	
K 02+750	K 02+750					145.09	Julio 2025.	Según cartera topografica -Isleta Acceso occidental Avecolombiana	
K 02+750	K 02+750					63.46	Julio 2025.	Según cartera topografica -Isleta Acceso Oriental Avecolombiana	
K 02+750	K 02+750					3,560.30	Julio 2025 a Origen	Según cartera topografica -Glorieta Avecolombiana	
K 02+750	K 02+750					607.47	Julio 2025 a Origen	Según cartera topografica -Glorieta Avecolombiana Rampa 2	
K 02+750	K 02+750					3,077.26	Julio 2025 a Origen	Según cartera topografica -Glorieta Avecolombiana Empradizacion conectante sur existente	
K 02+750	K 02+750					44.64	Julio 2025 a Origen	Según cartera topografica -Glorieta Avecolombiana Empradizacion rampa 1	
K 02+750	K 02+750					312.62	Julio 2025 a Origen	Según cartera topografica -Glorieta Avecolombiana Empradizacion separador conectante norte occidental, norte oriental	
K 02+750	K 02+750					27.88	Julio 2025 a Origen	Según cartera topografica -Glorieta Avecolombiana Empradizacion conectante norte fin espacio publico	
K 00+850	K 00+850		1.50	2.50		- 3.75	Julio 2025 a Origen	Según cartera topografica -Descuento obra	
K 01+300	K 01+300		3.60	1.50		- 5.40	Julio 2025 a Origen	Según cartera topografica -Descuento obra	
K 01+300	K 01+300		2.70	1.60		- 4.32	Julio 2025 a Origen	Según cartera topografica -Descuento obra	
K 01+300	K 01+300		2.80	1.60		- 4.48	Julio 2025 a Origen	Según cartera topografica -Descuento obra	
K 02+260	K 02+260		1.50	3.50		- 5.25	Julio 2025 a Origen	Según cartera topografica -Descuento obra	
K 04+290	K 04+290		1.50	2.50		- 3.75	Julio 2025 a Origen	Según cartera topografica -Descuento obra	
K 04+290	K 04+290		5.40	1.60		- 8.64	Julio 2025 a Origen	Según cartera topografica -Descuento cuneta	
K 01+280	K 01+280		8.00	14.00		- 112.00	Julio 2025 a Origen	Según cartera topografica -Descuento acceso	

ITEM		DESCRIPCIÓN				UNIDAD	CANTIDAD ANTERIOR	EN ESTA ACTA	CANTIDAD ACUMULADA
810-13		Proteccion de taludes con tierra organica				M2	146,917.00	3,592.00	150,509.00
KM INICIAL	**KM FINAL**	**CARRIL**	**LONGITUD (m)**	**ANCHO (m)**	**ESPESOR (m)**	**AREA (m2)**	**FECHA**	**DESCRIPCIÓN**	
K 01+290	K 01+290		10.80	14.00		- 151.20	Julio 2025 a Origen	Según cartera topografica -Descuento obra 8	
K 01+420	K 01+420		9.50	7.50		- 71.25	Julio 2025 a Origen	Según cartera topografica -Descuento obra 9	
K 01+456	K 01+456		17.30	12.50		- 216.25	Julio 2025 a Origen	Según cartera topografica -Descuento acceso	
K 01+508	K 01+508		9.30	6.70		- 62.31	Julio 2025 a Origen	Según cartera topografica -Descuento obra 10	
K 01+508	K 01+508		3.00	7.00		- 21.00	Julio 2025 a Origen	Según cartera topografica -Descuento obra 10	
K 01+660	K 01+660		10.00	8.00		- 80.00	Julio 2025 a Origen	Según cartera topografica -Descuento obra 11	
K 01+772	K 01+772		10.15	10.50		- 106.58	Julio 2025 a Origen	Según cartera topografica -Descuento obra 12	
K 01+866	K 01+866		8.20	9.80		- 80.36	Julio 2025 a Origen	Según cartera topografica -Descuento obra 13	
K 02+140	K 02+140		7.50	4.50		- 33.75	Julio 2025 a Origen	Según cartera topografica -Descuento obra 15	
K 03+400	K 03+400		9.00	11.60		- 104.40	Julio 2025 a Origen	Según cartera topografica -Descuento obra 24	
K 03+430	K 03+430		7.60	12.10		- 91.96	Julio 2025 a Origen	Según cartera topografica -Descuento acceso	
K 03+476	K 03+476		9.60	12.50		- 120.00	Julio 2025 a Origen	Según cartera topografica -Descuento obra 25	
K 03+500	K 03+500		12.10	11.40		- 137.94	Julio 2025 a Origen	Según cartera topografica -Descuento acceso	
K 03+568	K 03+568		10.00	12.00		- 120.00	Julio 2025 a Origen	Según cartera topografica -Descuento obra 26	
K 03+600	K 03+600		11.80	12.20		- 143.96	Julio 2025 a Origen	Según cartera topografica -Descuento acceso	
K 03+641	K 03+641		14.10	12.50		- 176.25	Julio 2025 a Origen	Según cartera topografica -Descuento obra 27	
K 03+675	K 03+675		9.00	12.60		- 113.40	Julio 2025 a Origen	Según cartera topografica -Descuento obra 28	
K 03+800	K 03+800		8.00	13.58		- 108.64	Julio 2025 a Origen	Según cartera topografica -Descuento acceso	
K 03+820	K 03+820		8.60	13.00		- 111.80	Julio 2025 a Origen	Según cartera topografica -Descuento obra 29	
K 03+892	K 03+892		8.70	12.50		- 108.75	Julio 2025 a Origen	Según cartera topografica -Descuento obra 30	
K 04+075	K 04+075		18.20	10.50		- 191.10	Julio 2025 a Origen	Según cartera topografica -Descuento carrilera y obra 31	
K 04+360	K 04+360		21.83	12.28		- 268.01	Julio 2025 a Origen	Según cartera topografica -Descuento obra 32 y entrada	
K 04+420	K 04+420		18.27	12.45		- 227.46	Julio 2025 a Origen	Según cartera topografica -Descuento entrada	
K 04+533	K 04+533		12.84	10.12		- 129.86	Julio 2025 a Origen	Según cartera topografica -Descuento obra 33	
K 04+465	K 04+465		9.73	9.42		- 91.66	Julio 2025 a Origen	Según cartera topografica -Descuento obra 32 a	
K 04+950	K 04+950		6.49	16.56		- 107.39	Julio 2025 a Origen	Según cartera topografica -Descuento obra 35	
K 05+096	K 05+096		11.06	12.00		- 132.70	Julio 2025 a Origen	Según cartera topografica -Descuento obra 37	
K 05+154	K 05+154		36.89	11.70		- 431.44	Julio 2025 a Origen	Según cartera topografica -Descuento obra 38 pasa ganado	
K 05+218	K 05+218		9.10	14.32		- 130.25	Julio 2025 a Origen	Según cartera topografica -Descuento obra 39	
K 05+289	K 05+289		8.73	16.65		- 145.30	Julio 2025 a Origen	Según cartera topografica -Descuento obra 40	
K 05+751	K 05+751		10.53	11.52		- 121.25	Julio 2025 a Origen	Según cartera topografica -Descuento obra 44-izq	
K 05+751	K 05+751		2.83	9.03		- 25.51	Julio 2025 a Origen	Según cartera topografica -Descuento obra 44-separador	
K 05+894	K 05+894		11.55	11.38		- 131.32	Julio 2025 a Origen	Según cartera topografica -Descuento obra 45	
K 05+894	K 05+894		2.64	8.73		- 23.01	Julio 2025 a Origen	Según cartera topografica -Descuento obra 45 separador	
						- 146,917.00	Junio 2025 a origen	Acumulado acta 49 Junio 2025	
					SUBTOTAL	**3,592.09**			
						AREA PARA PAGO		3592.09	
						APROXIMACIÓN S/ ESPECIFICACIÓN		**-0.09**	
						AREA TOTAL PARA PAGO :		**3592.00**	**m2**

ING. LUIS FELIPE MORENO BRAVO
ING. RESIDENTE DE OBRA
Matricula No: 25202-05870 CND

RUBEN DARIO GUTIERREZ CERVANTES
ING. RESIDENTE INTERVENTORIA
Matrícula No. 68202-28198

INVIAS INSTITUTO NACIONAL DE VIAS — MHC S.A.S CONSORCIO VIAL MHC 063

F-635 A

CONTRATO DE OBRA: 989 DE 2021 **PREACTA N.º :** 50

RUTA: RUTA 45ACND **FECHA:** 26-jun-2025 a 25-jul-2025

CONTRATISTA : CONSORCIO VIAL MHC 063

CONTRATO DE INTERVENTORÍA No : 971 DE 2021 **INTERVENTOR:** CONSORCIO ICEACSA-TPF

ITEM	DESCRIPCIÓN	UNIDAD	CANTIDAD ANTERIOR	EN ESTA ACTA	CANTIDAD ACUMULADA
900-13	Transporte de materiales provenientes de la excavación de la explanación, canales y préstamos para distancias mayores de mil metros (1000 m), medido a partir de cien metros (100 m)	M3/Km	16,530,104.00	49,648.00	16,579,752.00

KM INICIAL	KM FINAL	CARRIL	LONGITUD (m)	VOLUMEN (M3)	DISTANCIA (KM)	CANTIDAD	FECHA	DESCRIPCIÓN
K 02+750	K 02+750	E	Terraplen	269.00	27.50	7,397.50	Julio 2025.	Pinos frente 2
K 02+750	K 02+750	E	Pedraplen	154.88	48.05	7,441.21	Abril 2025.	Cantera Juz cucunuba Glorieta Acta 47
K 02+750	K 02+750	E	Pedraplen	492.00	48.05	23,638.14	Mayo 2025.	Cantera Juz cucunuba Glorieta Acta 48
K 02+750	K 02+750	E	Pedraplen	359.00	48.05	17,248.16	Junio 2025.	Cantera Juz cucunuba Glorieta Acta 49
K 02+750	K 02+750	E	Pedraplen	41.00	48.05	1,969.85	Julio 2025.	Cantera Juz cucunuba Glorieta
K 02+750	K 02+750	E	Pedraplen	154.88	- 8.00	- 1,239.04	Abril 2025.	Frente 2 Acta 47
K 02+750	K 02+750	E	Pedraplen	492.00	- 8.00	- 3,936.00	Mayo 2025.	Frente 2 Acta 48
K 02+750	K 02+750	E	Pedraplen	359.00	- 8.00	- 2,872.00	Junio 2025.	Frente 2 Acta 49
					SUBTOTAL	**49,647.81**		
						LONGITUD PARA PAGO		49647.81
						APROXIMACIÓN S/ ESPECIFICACIÓN		**0.19**
						LONGITUD TOTAL PARA PAGO :		**49648.00** **m3/km**

ING. LUIS FELIPE MORENO BRAVO
ING. RESIDENTE DE OBRA
Matricula No: 25202-05870 CND

RUBEN DARIO GUTIERREZ CERVANTES
ING. RESIDENTE INTERVENTORIA
Matrícula No. 68202-28198

INVIAS INSTITUTO NACIONAL DE VIAS | MHC S.A.S CONSORCIO VIAL MHC 063

F-635 A

CONTRATO DE OBRA: 989 DE 2021 **PREACTA N.º :** 50

RUTA: RUTA 45A04 **FECHA:** 26-jun-2025 a 25-jul-2025

CONTRATISTA : CONSORCIO VIAL MHC 063

CONTRATO DE INTERVENTORÍA No : 971 DE 2021 **INTERVENTOR:** CONSORCIO ICEACSA-TPF

ITEM	DESCRIPCIÓN	UNIDAD	CANTIDAD ANTERIOR	EN ESTA ACTA	CANTIDAD ACUMULADA
900-13	Transporte de materiales provenientes de la excavación de la explanación, canales y préstamos para distancias mayores de mil metros (1000 m), medido a partir de cien metros (100 m)	M3/Km	16,530,104.00	10,127.00	16,540,231.00

KM INICIAL	KM FINAL	CARRIL	LONGITUD (m)	VOLUMEN (M3)	DISTANCIA (KM)	CANTIDAD	FECHA	DESCRIPCIÓN
K44+150.00	K44+500.00	E	Pedraplen	91.00	32.22	2,932.02	Abril 2025.	Cantera Juz cucunuba Tramo 2 Acta 47
K44+150.00	K44+500.00	E	Pedraplen	201.00	32.22	6,476.22	Mayo 2025.	Cantera Juz cucunuba Tramo 2 Acta 48
K44+150.00	K44+500.00	E	Pedraplen	153.00	32.22	4,929.66	Junio 2025.	Cantera Juz cucunuba Tramo 2 Acta 49
K44+150.00	K44+500.00	E	Pedraplen	3.00	32.22	96.66	Julio 2025.	Cantera Juz cucunuba Tramo 2
K44+150.00	K44+500.00	E	Pedraplen	91.00	- 9.68	- 880.88	Abril 2025.	CucunubaTramo 2 Acta 47
K44+150.00	K44+500.00	E	Pedraplen	201.00	- 9.68	- 1,945.68	Mayo 2025.	Tramo 2 Acta 48
K44+150.00	K44+500.00	E	Pedraplen	153.00	- 9.68	- 1,481.04	Junio 2025.	Tramo 2 Acta 49
					SUBTOTAL	**10,126.96**		
						LONGITUD PARA PAGO	10126.96	
						APROXIMACIÓN S/ ESPECIFICACIÓN	**0.04**	
						LONGITUD TOTAL PARA PAGO :	**10127.00**	**m3/km**

ING. LUIS FELIPE MORENO BRAVO
ING. RESIDENTE DE OBRA
Matricula No: 25202-05870 CND

RUBEN DARIO GUTIERREZ CERVANTES
ING. RESIDENTE INTERVENTORIA
Matrícula No. 68202-28198

INVIAS | MHC S.A.S CONSORCIO VIAL MHC 063

F-635 A

CONTRATO DE OBRA: 989 DE 2021 **PREACTA N.º :** 50

RUTA: RUTA 45ACND **FECHA:** 26-jun-2025 a 25-jul-2025

CONTRATISTA : CONSORCIO VIAL MHC 063

CONTRATO DE INTERVENTORÍA No : 971 DE 2021 **INTERVENTOR:** CONSORCIO ICEACSA-TPF

ITEM	DESCRIPCIÓN	UNIDAD	CANTIDAD ANTERIOR	EN ESTA ACTA	CANTIDAD ACUMULADA
220.1P	Material para Terraplen	M3	312,197.00	269.00	312,466.00

KM INICIAL	KM FINAL	CARRIL	LONGITUD (m)	ANCHO (m)	ESPESOR (m)	VOLUMEN (m3)	FECHA	DESCRIPCIÓN
K 00+480	K 00+490			19.026		137.74	Julio 2025 a Origen	Según cartera topografica
K 00+490	K 00+500			19.776		194.01	Julio 2025 a Origen	Según cartera topografica
K 00+500	K 00+510			13.327		165.52	Julio 2025 a Origen	Según cartera topografica
K 00+510	K 00+520			26.613		199.70	Julio 2025 a Origen	Según cartera topografica
K 00+520	K 00+530			20.751		236.82	Julio 2025 a Origen	Según cartera topografica
K 00+530	K 00+540			23.608		221.80	Julio 2025 a Origen	Según cartera topografica
K 00+540	K 00+550			22.695		231.52	Julio 2025 a Origen	Según cartera topografica
K 00+550	K 00+560			23.926		233.11	Julio 2025 a Origen	Según cartera topografica
K 00+560	K 00+570			27.547		257.37	Julio 2025 a Origen	Según cartera topografica
K 00+570	K 00+580			19.114		233.31	Julio 2025 a Origen	Según cartera topografica
K 00+580	K 00+590			28.505		238.10	Julio 2025 a Origen	Según cartera topografica
K 00+590	K 00+600			25.714		271.10	Julio 2025 a Origen	Según cartera topografica
K 00+600	K 00+610			23.915		248.15	Julio 2025 a Origen	Según cartera topografica
K 00+610	K 00+620			44.120		340.18	Julio 2025 a Origen	Según cartera topografica
K 00+620	K 00+630			47.597		458.59	Julio 2025 a Origen	Según cartera topografica
K 00+630	K 00+640			45.795		466.96	Julio 2025 a Origen	Según cartera topografica
K 00+640	K 00+650			42.809		443.02	Julio 2025 a Origen	Según cartera topografica
K 00+650	K 00+660			39.632		412.21	Julio 2025 a Origen	Según cartera topografica
K 00+660	K 00+670			40.045		398.39	Julio 2025 a Origen	Según cartera topografica
K 00+670	K 00+680			43.262		416.54	Julio 2025 a Origen	Según cartera topografica
K 00+680	K 00+690			42.040		426.51	Julio 2025 a Origen	Según cartera topografica
K 00+690	K 00+700			32.735		373.87	Julio 2025 a Origen	Según cartera topografica
K 00+700	K 00+710			26.329		295.32	Julio 2025 a Origen	Según cartera topografica
K 00+710	K 00+720			26.408		263.69	Julio 2025 a Origen	Según cartera topografica
K 00+720	K 00+730			25.081		257.45	Julio 2025 a Origen	Según cartera topografica
K 00+730	K 00+740			22.276		236.79	Julio 2025 a Origen	Según cartera topografica
K 00+740	K 00+750			16.487		193.82	Julio 2025 a Origen	Según cartera topografica
K 00+750	K 00+760			17.630		170.59	Julio 2025 a Origen	Según cartera topografica
K 00+760	K 00+770			19.054		183.42	Julio 2025 a Origen	Según cartera topografica
K 00+770	K 00+780			19.548		193.01	Julio 2025 a Origen	Según cartera topografica
K 00+780	K 00+790			19.395		194.72	Julio 2025 a Origen	Según cartera topografica
K 00+790	K 00+800			19.059		192.27	Julio 2025 a Origen	Según cartera topografica
K 00+800	K 00+810			19.695		193.77	Julio 2025 a Origen	Según cartera topografica
K 00+810	K 00+820			22.789		212.42	Julio 2025 a Origen	Según cartera topografica
K 00+820	K 00+830			23.592		231.91	Julio 2025 a Origen	Según cartera topografica
K 00+830	K 00+840			24.228		239.10	Julio 2025 a Origen	Según cartera topografica
K 00+840	K 00+850			31.413		278.21	Julio 2025 a Origen	Según cartera topografica
K 00+850	K 00+860			40.218		358.16	Julio 2025 a Origen	Según cartera topografica
K 00+860	K 00+870			41.267		407.43	Julio 2025 a Origen	Según cartera topografica
K 00+870	K 00+880			38.551		399.09	Julio 2025 a Origen	Según cartera topografica
K 00+880	K 00+890			37.328		379.40	Julio 2025 a Origen	Según cartera topografica
K 00+890	K 00+900			40.269		387.99	Julio 2025 a Origen	Según cartera topografica
K 00+900	K 00+910			41.449		408.59	Julio 2025 a Origen	Según cartera topografica
K 00+910	K 00+920			43.203		423.26	Julio 2025 a Origen	Según cartera topografica
K 00+920	K 00+930			58.123		506.63	Julio 2025 a Origen	Según cartera topografica
K 00+930	K 00+940			52.807		554.65	Julio 2025 a Origen	Según cartera topografica
K 00+940	K 00+950			51.409		521.08	Julio 2025 a Origen	Según cartera topografica
K 00+950	K 00+960			52.773		520.91	Julio 2025 a Origen	Según cartera topografica
K 00+960	K 00+970			57.088		549.31	Julio 2025 a Origen	Según cartera topografica
K 00+970	K 00+980			46.455		517.72	Julio 2025 a Origen	Según cartera topografica
K 00+980	K 00+990			50.157		483.06	Julio 2025 a Origen	Según cartera topografica
K 00+990	K 01+000			44.487		473.22	Julio 2025 a Origen	Según cartera topografica
K 01+000	K 01+010			45.740		451.14	Julio 2025 a Origen	Según cartera topografica
K 01+010	K 01+020			44.559		451.50	Julio 2025 a Origen	Según cartera topografica
K 01+020	K 01+030			53.310		489.35	Julio 2025 a Origen	Según cartera topografica
K 01+030	K 01+040			49.122		512.16	Julio 2025 a Origen	Según cartera topografica
K 01+040	K 01+050			50.763		499.43	Julio 2025 a Origen	Según cartera topografica
K 01+050	K 01+060			58.544		546.54	Julio 2025 a Origen	Según cartera topografica
K 01+060	K 01+070			54.506		565.25	Julio 2025 a Origen	Según cartera topografica
K 01+070	K 01+080			50.868		526.87	Julio 2025 a Origen	Según cartera topografica
K 01+080	K 01+090			46.374		486.21	Julio 2025 a Origen	Según cartera topografica
K 01+090	K 01+100			45.287		458.31	Julio 2025 a Origen	Según cartera topografica
K 01+100	K 01+110			32.568		389.28	Julio 2025 a Origen	Según cartera topografica
K 01+110	K 01+120			32.370		324.69	Julio 2025 a Origen	Según cartera topografica
K 01+120	K 01+130			40.896		366.33	Julio 2025 a Origen	Según cartera topografica
K 01+130	K 01+140			40.241		405.69	Julio 2025 a Origen	Según cartera topografica
K 01+140	K 01+150			41.307		407.74	Julio 2025 a Origen	Según cartera topografica
K 01+150	K 01+160			42.801		420.54	Julio 2025 a Origen	Según cartera topografica
K 01+160	K 01+170			44.281		435.41	Julio 2025 a Origen	Según cartera topografica
K 01+170	K 01+180			42.546		434.14	Julio 2025 a Origen	Según cartera topografica
K 01+180	K 01+190			38.974		407.60	Julio 2025 a Origen	Según cartera topografica
K 01+190	K 01+200			35.463		372.19	Julio 2025 a Origen	Según cartera topografica
K 01+200	K 01+210			37.043		362.53	Julio 2025 a Origen	Según cartera topografica
K 01+210	K 01+220			38.501		377.72	Julio 2025 a Origen	Según cartera topografica
K 01+220	K 01+230			40.560		395.31	Julio 2025 a Origen	Según cartera topografica
K 01+230	K 01+240			41.164		408.62	Julio 2025 a Origen	Según cartera topografica
K 01+240	K 01+250			39.727		404.46	Julio 2025 a Origen	Según cartera topografica
K 01+250	K 01+260			41.447		405.87	Julio 2025 a Origen	Según cartera topografica
K 01+260	K 01+270			47.787		446.17	Julio 2025 a Origen	Según cartera topografica
K 01+270	K 01+280			42.004		448.96	Julio 2025 a Origen	Según cartera topografica
K 01+280	K 01+290			38.421		402.13	Julio 2025 a Origen	Según cartera topografica
K 01+290	K 01+300			40.485		394.53	Julio 2025 a Origen	Según cartera topografica
K 01+300	K 01+310			10.068		252.77	Julio 2025 a Origen	Según cartera topografica
K 01+310	K 01+320			10.660		103.64	Julio 2025 a Origen	Según cartera topografica
K 01+320	K 01+330			11.269		109.65	Julio 2025 a Origen	Según cartera topografica
K 01+330	K 01+340			11.300		112.85	Julio 2025 a Origen	Según cartera topografica
K 01+340	K 01+350			10.984		111.42	Julio 2025 a Origen	Según cartera topografica
K 01+350	K 01+360			10.905		109.45	Julio 2025 a Origen	Según cartera topografica
K 01+360	K 01+370			11.608		112.57	Julio 2025 a Origen	Según cartera topografica
K 01+370	K 01+380			39.742		256.75	Julio 2025 a Origen	Según cartera topografica
K 01+380	K 01+390			39.509		396.26	Julio 2025 a Origen	Según cartera topografica

ITEM		DESCRIPCIÓN				UNIDAD	CANTIDAD ANTERIOR	EN ESTA ACTA	CANTIDAD ACUMULADA
220.1P		Material para Terraplen				M3	312,197.00	269.00	312,466.00
KM INICIAL	KM FINAL	CARRIL	LONGITUD (m)	ANCHO (m)	ESPESOR (m)	VOLUMEN (m3)	FECHA	DESCRIPCIÓN	
K 01+390	K 01+400			40.087		397.98	Julio 2025 a Origen	Según cartera topografica	
K 01+400	K 01+410			33.850		369.69	Julio 2025 a Origen	Según cartera topografica	
K 01+410	K 01+420			35.612		347.31	Julio 2025 a Origen	Según cartera topografica	
K 01+420	K 01+430			35.442		355.27	Julio 2025 a Origen	Según cartera topografica	
K 01+430	K 01+440			34.524		349.83	Julio 2025 a Origen	Según cartera topografica	
K 01+440	K 01+450			31.069		327.97	Julio 2025 a Origen	Según cartera topografica	
K 01+450	K 01+460			0.000		155.35	Julio 2025 a Origen	Según cartera topografica	
K 01+460	K 01+470			0.000		-	Julio 2025 a Origen	Según cartera topografica	
K 01+470	K 01+480			50.049		250.25	Julio 2025 a Origen	Según cartera topografica	
K 01+480	K 01+490			27.119		385.84	Julio 2025 a Origen	Según cartera topografica	
K 01+490	K 01+500			29.125		281.22	Julio 2025 a Origen	Según cartera topografica	
K 01+500	K 01+510			30.709		299.17	Julio 2025 a Origen	Según cartera topografica	
K 01+510	K 01+520			32.073		313.91	Julio 2025 a Origen	Según cartera topografica	
K 01+520	K 01+530			33.627		328.50	Julio 2025 a Origen	Según cartera topografica	
K 01+530	K 01+540			34.954		342.91	Julio 2025 a Origen	Según cartera topografica	
K 01+540	K 01+550			39.262		371.08	Julio 2025 a Origen	Según cartera topografica	
K 01+550	K 01+560			41.296		402.79	Julio 2025 a Origen	Según cartera topografica	
K 01+560	K 01+570			50.602		459.49	Julio 2025 a Origen	Según cartera topografica	
K 01+570	K 01+580			51.988		512.95	Julio 2025 a Origen	Según cartera topografica	
K 01+580	K 01+590			47.030		495.09	Julio 2025 a Origen	Según cartera topografica	
K 01+590	K 01+600			51.512		492.71	Julio 2025 a Origen	Según cartera topografica	
K 01+600	K 01+610			53.299		524.06	Julio 2025 a Origen	Según cartera topografica	
K 01+610	K 01+620			52.322		528.11	Julio 2025 a Origen	Según cartera topografica	
K 01+620	K 01+630			50.310		513.16	Julio 2025 a Origen	Según cartera topografica	
K 01+630	K 01+640			50.118		502.14	Julio 2025 a Origen	Según cartera topografica	
K 01+640	K 01+650			47.358		487.38	Julio 2025 a Origen	Según cartera topografica	
K 01+650	K 01+660			45.540		464.49	Julio 2025 a Origen	Según cartera topografica	
K 01+660	K 01+670			42.960		442.50	Julio 2025 a Origen	Según cartera topografica	
K 01+670	K 01+680			39.175		410.68	Julio 2025 a Origen	Según cartera topografica	
K 01+680	K 01+690			36.758		379.67	Julio 2025 a Origen	Según cartera topografica	
K 01+690	K 01+700			36.045		364.02	Julio 2025 a Origen	Según cartera topografica	
K 01+700	K 01+710			35.211		356.28	Julio 2025 a Origen	Según cartera topografica	
K 01+710	K 01+720			34.469		348.40	Julio 2025 a Origen	Según cartera topografica	
K 01+720	K 01+730			41.619		380.44	Julio 2025 a Origen	Según cartera topografica	
K 01+730	K 01+740			38.821		402.20	Julio 2025 a Origen	Según cartera topografica	
K 01+740	K 01+750			55.679		472.50	Julio 2025 a Origen	Según cartera topografica	
K 01+750	K 01+760			29.774		427.27	Julio 2025 a Origen	Según cartera topografica	
K 01+760	K 01+770			64.638		472.06	Julio 2025 a Origen	Según cartera topografica	
K 01+770	K 01+780			49.222		569.30	Julio 2025 a Origen	Según cartera topografica	
K 01+780	K 01+790			51.775		504.99	Julio 2025 a Origen	Según cartera topografica	
K 01+790	K 01+800			50.078		509.27	Julio 2025 a Origen	Según cartera topografica	
K 01+800	K 01+810			52.575		513.27	Julio 2025 a Origen	Según cartera topografica	
K 01+810	K 01+820			35.044		438.10	Julio 2025 a Origen	Según cartera topografica	
K 01+820	K 01+830			34.356		347.00	Julio 2025 a Origen	Según cartera topografica	
K 01+830	K 01+840			30.581		324.69	Julio 2025 a Origen	Según cartera topografica	
K 01+840	K 01+850			30.914		307.48	Julio 2025 a Origen	Según cartera topografica	
K 01+850	K 01+860			35.606		332.60	Julio 2025 a Origen	Según cartera topografica	
K 01+860	K 01+870			44.457		400.32	Julio 2025 a Origen	Según cartera topografica	
K 01+870	K 01+880			47.100		457.79	Julio 2025 a Origen	Según cartera topografica	
K 01+880	K 01+890			44.992		460.46	Julio 2025 a Origen	Según cartera topografica	
K 01+890	K 01+900			45.260		451.26	Julio 2025 a Origen	Según cartera topografica	
K 01+900	K 01+910			45.954		456.07	Julio 2025 a Origen	Según cartera topografica	
K 01+910	K 01+920			44.327		451.41	Julio 2025 a Origen	Según cartera topografica	
K 01+920	K 01+930			46.302		453.15	Julio 2025 a Origen	Según cartera topografica	
K 01+930	K 01+940			40.041		431.72	Julio 2025 a Origen	Según cartera topografica	
K 01+940	K 01+950			35.829		379.35	Julio 2025 a Origen	Según cartera topografica	
K 01+950	K 01+960			39.603		377.16	Julio 2025 a Origen	Según cartera topografica	
K 01+960	K 01+970			42.612		411.08	Julio 2025 a Origen	Según cartera topografica	
K 01+970	K 01+980			42.481		425.47	Julio 2025 a Origen	Según cartera topografica	
K 01+980	K 01+990			46.970		447.26	Julio 2025 a Origen	Según cartera topografica	
K 01+990	K 02+000			0.000		234.85	Julio 2025 a Origen	Según cartera topografica	
K 02+000	K 02+010			37.223		186.12	Julio 2025 a Origen	Según cartera topografica	
K 02+010	K 02+020			40.918		390.71	Julio 2025 a Origen	Según cartera topografica	
K 02+020	K 02+030			53.416		471.67	Julio 2025 a Origen	Según cartera topografica	
K 02+030	K 02+040			50.878		521.47	Julio 2025 a Origen	Según cartera topografica	
K 02+040	K 02+050			48.918		498.98	Julio 2025 a Origen	Según cartera topografica	
K 02+050	K 02+060			45.344		471.31	Julio 2025 a Origen	Según cartera topografica	
K 02+060	K 02+070			45.053		451.99	Julio 2025 a Origen	Según cartera topografica	
K 02+070	K 02+080			37.287		411.70	Julio 2025 a Origen	Según cartera topografica	
K 02+080	K 02+090			39.589		384.38	Julio 2025 a Origen	Según cartera topografica	
K 02+090	K 02+100			50.021		448.05	Julio 2025 a Origen	Según cartera topografica	
K 02+100	K 02+110			64.056		570.39	Julio 2025 a Origen	Según cartera topografica	
K 02+110	K 02+120			80.364		722.10	Julio 2025 a Origen	Según cartera topografica	
K 02+120	K 02+130			92.459		864.12	Julio 2025 a Origen	Según cartera topografica	
K 02+130	K 02+140			61.815		771.37	Julio 2025 a Origen	Según cartera topografica	
K 02+140	K 02+150			55.042		584.29	Julio 2025 a Origen	Según cartera topografica	
K 02+150	K 02+160			43.970		495.06	Julio 2025 a Origen	Según cartera topografica	
K 02+160	K 02+170			59.470		517.20	Julio 2025 a Origen	Según cartera topografica	
K 02+170	K 02+180			67.320		633.95	Julio 2025 a Origen	Según cartera topografica	
K 02+180	K 02+190			52.566		599.43	Julio 2025 a Origen	Según cartera topografica	
K 02+190	K 02+200			40.580		465.73	Julio 2025 a Origen	Según cartera topografica	
K 02+200	K 02+210			32.140		363.60	Julio 2025 a Origen	Según cartera topografica	
K 02+210	K 02+220			21.778		269.59	Julio 2025 a Origen	Según cartera topografica	
K 02+220	K 02+230			12.028		169.03	Julio 2025 a Origen	Según cartera topografica	
K 02+230	K 02+240			12.300		121.64	Julio 2025 a Origen	Según cartera topografica	
K 02+240	K 02+250			5.786		90.43	Julio 2025 a Origen	Según cartera topografica	
K 02+250	K 02+260			0.000		28.93	Julio 2025 a Origen	Según cartera topografica	
K 03+290	K 03+300			59.292		296.46	Julio 2025 a Origen	Según cartera topografica	
K 03+300	K 03+310			54.692		569.92	Julio 2025 a Origen	Según cartera topografica	
K 03+310	K 03+320			56.719		557.06	Julio 2025 a Origen	Según cartera topografica	
K 03+320	K 03+330			45.985		513.52	Julio 2025 a Origen	Según cartera topografica	
K 03+330	K 03+340			42.972		444.79	Julio 2025 a Origen	Según cartera topografica	
K 03+340	K 03+350			46.217		445.95	Julio 2025 a Origen	Según cartera topografica	
K 03+350	K 03+360			46.840		465.29	Julio 2025 a Origen	Según cartera topografica	
K 03+360	K 03+370			27.863		373.52	Julio 2025 a Origen	Según cartera topografica	
K 03+370	K 03+380			39.283		335.73	Julio 2025 a Origen	Según cartera topografica	
K 03+380	K 03+390			32.961		361.22	Julio 2025 a Origen	Según cartera topografica	
K 03+390	K 03+400			38.569		357.65	Julio 2025 a Origen	Según cartera topografica	
K 03+400	K 03+410			38.906		387.38	Julio 2025 a Origen	Según cartera topografica	

ITEM		DESCRIPCIÓN				UNIDAD	CANTIDAD ANTERIOR	EN ESTA ACTA	CANTIDAD ACUMULADA
220.1P		Material para Terraplen				M3	312,197.00	269.00	312,466.00
KM INICIAL	KM FINAL	CARRIL	LONGITUD (m)	ANCHO (m)	ESPESOR (m)	VOLUMEN (m3)	FECHA	DESCRIPCIÓN	
K 03+410	K 03+420			41.446		401.76	Julio 2025 a Origen	Según cartera topografica	
K 03+420	K 03+430			38.376		399.11	Julio 2025 a Origen	Según cartera topografica	
K 03+430	K 03+440			40.885		396.31	Julio 2025 a Origen	Según cartera topografica	
K 03+440	K 03+450			42.243		415.64	Julio 2025 a Origen	Según cartera topografica	
K 03+450	K 03+460			44.783		435.13	Julio 2025 a Origen	Según cartera topografica	
K 03+460	K 03+470			52.124		484.54	Julio 2025 a Origen	Según cartera topografica	
K 03+470	K 03+480			51.609		518.67	Julio 2025 a Origen	Según cartera topografica	
K 03+480	K 03+490			48.928		502.69	Julio 2025 a Origen	Según cartera topografica	
K 03+490	K 03+500			53.586		512.57	Julio 2025 a Origen	Según cartera topografica	
K 03+500	K 03+510			65.634		596.10	Julio 2025 a Origen	Según cartera topografica	
K 03+510	K 03+520			68.700		671.67	Julio 2025 a Origen	Según cartera topografica	
K 03+520	K 03+530			75.504		721.02	Julio 2025 a Origen	Según cartera topografica	
K 03+530	K 03+540			75.714		756.09	Julio 2025 a Origen	Según cartera topografica	
K 03+540	K 03+550			81.040		783.77	Julio 2025 a Origen	Según cartera topografica	
K 03+550	K 03+560			81.454		812.47	Julio 2025 a Origen	Según cartera topografica	
K 03+560	K 03+570			96.493		889.74	Julio 2025 a Origen	Según cartera topografica	
K 03+570	K 03+580			103.944		1,002.19	Julio 2025 a Origen	Según cartera topografica	
K 03+580	K 03+590			87.190		955.67	Julio 2025 a Origen	Según cartera topografica	
K 03+590	K 03+600			73.953		805.72	Julio 2025 a Origen	Según cartera topografica	
K 03+600	K 03+610			98.036		859.95	Julio 2025 a Origen	Según cartera topografica	
K 03+610	K 03+620			87.865		929.51	Julio 2025 a Origen	Según cartera topografica	
K 03+620	K 03+630			90.191		890.28	Julio 2025 a Origen	Según cartera topografica	
K 03+630	K 03+640			27.537		588.64	Julio 2025 a Origen	Según cartera topografica	
K 03+640	K 03+650			102.366		649.52	Julio 2025 a Origen	Según cartera topografica	
K 03+650	K 03+660			98.997		1,006.82	Julio 2025 a Origen	Según cartera topografica	
K 03+660	K 03+670			93.684		963.41	Julio 2025 a Origen	Según cartera topografica	
K 03+670	K 03+680			96.775		952.30	Julio 2025 a Origen	Según cartera topografica	
K 03+680	K 03+690			81.212		889.94	Julio 2025 a Origen	Según cartera topografica	
K 03+690	K 03+700			76.128		786.70	Julio 2025 a Origen	Según cartera topografica	
K 03+700	K 03+710			71.022		735.75	Julio 2025 a Origen	Según cartera topografica	
K 03+710	K 03+720			71.337		711.80	Julio 2025 a Origen	Según cartera topografica	
K 03+720	K 03+730			74.441		728.89	Julio 2025 a Origen	Según cartera topografica	
K 03+730	K 03+740			71.948		731.95	Julio 2025 a Origen	Según cartera topografica	
K 03+740	K 03+750			70.368		711.58	Julio 2025 a Origen	Según cartera topografica	
K 03+750	K 03+760			69.843		701.06	Julio 2025 a Origen	Según cartera topografica	
K 03+760	K 03+770			69.892		698.68	Julio 2025 a Origen	Según cartera topografica	
K 03+770	K 03+780			69.057		694.75	Julio 2025 a Origen	Según cartera topografica	
K 03+780	K 03+790			66.057		675.57	Julio 2025 a Origen	Según cartera topografica	
K 03+790	K 03+800			62.181		641.19	Julio 2025 a Origen	Según cartera topografica	
K 03+800	K 03+810			60.680		614.31	Julio 2025 a Origen	Según cartera topografica	
K 03+810	K 03+820			57.685		591.83	Julio 2025 a Origen	Según cartera topografica	
K 03+820	K 03+830			58.218		579.52	Julio 2025 a Origen	Según cartera topografica	
K 03+830	K 03+840			56.275		572.47	Julio 2025 a Origen	Según cartera topografica	
K 03+840	K 03+850			55.018		556.47	Julio 2025 a Origen	Según cartera topografica	
K 03+850	K 03+860			55.530		552.74	Julio 2025 a Origen	Según cartera topografica	
K 03+860	K 03+870			53.588		545.59	Julio 2025 a Origen	Según cartera topografica	
K 03+870	K 03+880			50.353		519.71	Julio 2025 a Origen	Según cartera topografica	
K 03+880	K 03+890			54.738		525.46	Julio 2025 a Origen	Según cartera topografica	
K 03+890	K 03+900			48.569		516.54	Julio 2025 a Origen	Según cartera topografica	
K 03+900	K 03+910			49.190		488.80	Julio 2025 a Origen	Según cartera topografica	
K 03+910	K 03+920			48.851		490.21	Julio 2025 a Origen	Según cartera topografica	
K 03+920	K 03+930			42.682		457.67	Julio 2025 a Origen	Según cartera topografica	
K 03+930	K 03+940			40.266		414.74	Julio 2025 a Origen	Según cartera topografica	
K 03+940	K 03+950			37.461		388.64	Julio 2025 a Origen	Según cartera topografica	
K 03+950	K 03+960			32.516		349.89	Julio 2025 a Origen	Según cartera topografica	
K 03+960	K 03+970			33.888		332.02	Julio 2025 a Origen	Según cartera topografica	
K 03+970	K 03+980			31.128		325.08	Julio 2025 a Origen	Según cartera topografica	
K 03+980	K 03+990			28.903		300.16	Julio 2025 a Origen	Según cartera topografica	
K 03+990	K 04+000			30.045		294.74	Julio 2025 a Origen	Según cartera topografica	
K 04+000	K 04+010			24.609		273.27	Julio 2025 a Origen	Según cartera topografica	
K 04+010	K 04+020			23.391		240.00	Julio 2025 a Origen	Según cartera topografica	
K 04+020	K 04+030			26.820		251.06	Julio 2025 a Origen	Según cartera topografica	
K 04+030	K 04+040			25.449		261.35	Julio 2025 a Origen	Según cartera topografica	
K 04+040	K 04+050			14.549		199.99	Julio 2025 a Origen	Según cartera topografica	
K 04+050	K 04+060			12.565		135.57	Julio 2025 a Origen	Según cartera topografica	
K 04+060	K 04+070			27.120		198.43	Julio 2025 a Origen	Según cartera topografica	
K 04+070	K 04+080			13.538		203.29	Julio 2025 a Origen	Según cartera topografica	
K 04+080	K 04+090			13.644		135.91	Julio 2025 a Origen	Según cartera topografica	
K 04+090	K 04+100			13.553		135.99	Julio 2025 a Origen	Según cartera topografica	
K 04+100	K 04+110			13.472		135.13	Julio 2025 a Origen	Según cartera topografica	
K 04+110	K 04+120			15.072		142.72	Julio 2025 a Origen	Según cartera topografica	
K 04+120	K 04+130			11.301		131.87	Julio 2025 a Origen	Según cartera topografica	
K 04+130	K 04+140			12.572		119.37	Julio 2025 a Origen	Según cartera topografica	
K 04+140	K 04+150			13.355		129.64	Julio 2025 a Origen	Según cartera topografica	
K 04+150	K 04+160			13.030		131.93	Julio 2025 a Origen	Según cartera topografica	
K 04+160	K 04+170			9.322		111.76	Julio 2025 a Origen	Según cartera topografica	
K 04+170	K 04+180			9.861		95.92	Julio 2025 a Origen	Según cartera topografica	
K 04+180	K 04+190			8.701		92.81	Julio 2025 a Origen	Según cartera topografica	
K 04+190	K 04+200			8.691		86.96	Julio 2025 a Origen	Según cartera topografica	
K 04+200	K 04+210			8.692		86.92	Julio 2025 a Origen	Según cartera topografica	
K 04+210	K 04+220			8.692		86.92	Julio 2025 a Origen	Según cartera topografica	
K 04+220	K 04+230			8.975		88.34	Julio 2025 a Origen	Según cartera topografica	
K 04+230	K 04+240			11.903		104.39	Julio 2025 a Origen	Según cartera topografica	
K 04+240	K 04+250			11.709		118.06	Julio 2025 a Origen	Según cartera topografica	
K 04+250	K 04+260			17.657		146.83	Julio 2025 a Origen	Según cartera topografica	
K 04+260	K 04+270			20.993		193.25	Julio 2025 a Origen	Según cartera topografica	
K 04+270	K 04+280			18.280		196.37	Julio 2025 a Origen	Según cartera topografica	
K 04+280	K 04+290			15.171		167.26	Julio 2025 a Origen	Según cartera topografica	
K 04+290	K 04+300			12.423		137.97	Julio 2025 a Origen	Según cartera topografica	
K 04+300	K 04+310			13.325		128.74	Julio 2025 a Origen	Según cartera topografica	
K 04+310	K 04+320			17.126		152.26	Julio 2025 a Origen	Según cartera topografica	
K 04+320	K 04+330			21.392		192.59	Julio 2025 a Origen	Según cartera topografica	
K 04+330	K 04+340			25.328		233.60	Julio 2025 a Origen	Según cartera topografica	
K 04+340	K 04+350			30.467		278.98	Julio 2025 a Origen	Según cartera topografica	
K 04+350	K 04+360			29.062		297.65	Julio 2025 a Origen	Según cartera topografica	
K 04+360	K 04+370			29.181		291.22	Julio 2025 a Origen	Según cartera topografica	
K 04+370	K 04+380			30.225		297.03	Julio 2025 a Origen	Según cartera topografica	
K 04+380	K 04+390			29.405		298.15	Julio 2025 a Origen	Según cartera topografica	
K 04+390	K 04+400			27.047		282.26	Julio 2025 a Origen	Según cartera topografica	
K 04+400	K 04+410			23.531		252.89	Julio 2025 a Origen	Según cartera topografica	

ITEM		DESCRIPCIÓN				UNIDAD	CANTIDAD ANTERIOR	EN ESTA ACTA	CANTIDAD ACUMULADA
220.1P		Material para Terraplen				M3	312,197.00	269.00	312,466.00
KM INICIAL	KM FINAL	CARRIL	LONGITUD (m)	ANCHO (m)	ESPESOR (m)	VOLUMEN (m3)	FECHA	DESCRIPCIÓN	
K 04+410	K 04+420			23.040		232.86	Julio 2025 a Origen	Según cartera topografica	
K 04+420	K 04+430			24.150		235.95	Julio 2025 a Origen	Según cartera topografica	
K 04+430	K 04+440			26.796		254.73	Julio 2025 a Origen	Según cartera topografica	
K 04+440	K 04+450			29.297		280.47	Julio 2025 a Origen	Según cartera topografica	
K 04+450	K 04+460			31.380		303.39	Julio 2025 a Origen	Según cartera topografica	
K 04+460	K 04+470			32.865		321.23	Julio 2025 a Origen	Según cartera topografica	
K 04+470	K 04+480			38.808		358.37	Julio 2025 a Origen	Según cartera topografica	
K 04+480	K 04+490			41.040		399.24	Julio 2025 a Origen	Según cartera topografica	
K 04+490	K 04+500			43.429		422.35	Julio 2025 a Origen	Según cartera topografica	
K 04+500	K 04+510			43.309		433.69	Julio 2025 a Origen	Según cartera topografica	
K 04+510	K 04+520			44.149		437.29	Julio 2025 a Origen	Según cartera topografica	
K 04+520	K 04+530			44.495		443.22	Julio 2025 a Origen	Según cartera topografica	
K 04+530	K 04+540			44.267		443.81	Julio 2025 a Origen	Según cartera topografica	
K 04+540	K 04+550			45.395		448.31	Julio 2025 a Origen	Según cartera topografica	
K 04+550	K 04+560			44.292		448.44	Julio 2025 a Origen	Según cartera topografica	
K 04+560	K 04+570			44.084		441.88	Julio 2025 a Origen	Según cartera topografica	
K 04+570	K 04+580			45.994		450.39	Julio 2025 a Origen	Según cartera topografica	
K 04+580	K 04+590			46.110		460.52	Julio 2025 a Origen	Según cartera topografica	
K 04+590	K 04+600			42.404		442.57	Julio 2025 a Origen	Según cartera topografica	
K 04+600	K 04+610			44.866		436.35	Julio 2025 a Origen	Según cartera topografica	
K 04+610	K 04+620			43.574		442.20	Julio 2025 a Origen	Según cartera topografica	
K 04+620	K 04+630			41.995		427.85	Julio 2025 a Origen	Según cartera topografica	
K 04+630	K 04+640			39.173		405.84	Julio 2025 a Origen	Según cartera topografica	
K 04+640	K 04+650			37.532		383.53	Julio 2025 a Origen	Según cartera topografica	
K 04+650	K 04+660			35.924		367.28	Julio 2025 a Origen	Según cartera topografica	
K 04+660	K 04+670			31.275		336.00	Julio 2025 a Origen	Según cartera topografica	
K 04+670	K 04+680			30.219		307.47	Julio 2025 a Origen	Según cartera topografica	
K 04+680	K 04+690			27.649		289.34	Julio 2025 a Origen	Según cartera topografica	
K 04+690	K 04+700			31.876		297.63	Julio 2025 a Origen	Según cartera topografica	
K 04+700	K 04+710			34.806		333.41	Julio 2025 a Origen	Según cartera topografica	
K 04+710	K 04+720			31.973		333.90	Julio 2025 a Origen	Según cartera topografica	
K 04+720	K 04+730			39.905		359.39	Julio 2025 a Origen	Según cartera topografica	
K 04+730	K 04+740			35.458		376.82	Julio 2025 a Origen	Según cartera topografica	
K 04+740	K 04+750			25.434		304.46	Julio 2025 a Origen	Según cartera topografica	
K 04+750	K 04+760			31.264		283.49	Julio 2025 a Origen	Según cartera topografica	
K 04+760	K 04+770			34.250		327.57	Julio 2025 a Origen	Según cartera topografica	
K 04+770	K 04+780			40.179		372.15	Julio 2025 a Origen	Según cartera topografica	
K 04+780	K 04+790			37.639		389.09	Julio 2025 a Origen	Según cartera topografica	
K 04+790	K 04+800			40.723		391.81	Julio 2025 a Origen	Según cartera topografica	
K 04+800	K 04+810			39.501		401.12	Julio 2025 a Origen	Según cartera topografica	
K 04+810	K 04+820			38.029		387.65	Julio 2025 a Origen	Según cartera topografica	
K 04+820	K 04+830			38.644		383.37	Julio 2025 a Origen	Según cartera topografica	
K 04+830	K 04+840			37.863		382.54	Julio 2025 a Origen	Según cartera topografica	
K 04+840	K 04+850			39.505		386.84	Julio 2025 a Origen	Según cartera topografica	
K 04+850	K 04+860			34.691		370.98	Julio 2025 a Origen	Según cartera topografica	
K 04+860	K 04+870			33.590		341.41	Julio 2025 a Origen	Según cartera topografica	
K 04+870	K 04+880			34.030		338.10	Julio 2025 a Origen	Según cartera topografica	
K 04+880	K 04+890			30.317		321.74	Julio 2025 a Origen	Según cartera topografica	
K 04+890	K 04+900			36.228		332.73	Julio 2025 a Origen	Según cartera topografica	
K 04+900	K 04+910			36.363		362.96	Julio 2025 a Origen	Según cartera topografica	
K 04+910	K 04+920			32.920		346.42	Julio 2025 a Origen	Según cartera topografica	
K 04+920	K 04+930			35.044		339.82	Julio 2025 a Origen	Según cartera topografica	
K 04+930	K 04+940			36.691		358.68	Julio 2025 a Origen	Según cartera topografica	
K 04+940	K 04+950			38.139		374.15	Julio 2025 a Origen	Según cartera topografica	
K 04+950	K 04+960			37.431		377.85	Julio 2025 a Origen	Según cartera topografica	
K 04+960	K 04+970			35.340		363.86	Julio 2025 a Origen	Según cartera topografica	
K 04+970	K 04+980			35.323		353.32	Julio 2025 a Origen	Según cartera topografica	
K 04+980	K 04+990			38.481		369.02	Julio 2025 a Origen	Según cartera topografica	
K 04+990	K 05+000			34.316		363.99	Julio 2025 a Origen	Según cartera topografica	
K 05+000	K 05+010			36.418		353.67	Julio 2025 a Origen	Según cartera topografica	
K 05+010	K 05+020			40.208		383.13	Julio 2025 a Origen	Según cartera topografica	
K 05+020	K 05+030			36.916		385.62	Julio 2025 a Origen	Según cartera topografica	
K 05+030	K 05+040			43.241		400.79	Julio 2025 a Origen	Según cartera topografica	
K 05+040	K 05+050			49.896		465.69	Julio 2025 a Origen	Según cartera topografica	
K 05+050	K 05+060			51.820		508.58	Julio 2025 a Origen	Según cartera topografica	
K 05+060	K 05+070			55.569		536.95	Julio 2025 a Origen	Según cartera topografica	
K 05+070	K 05+080			59.002		572.86	Julio 2025 a Origen	Según cartera topografica	
K 05+080	K 05+090			59.483		592.43	Julio 2025 a Origen	Según cartera topografica	
K 05+090	K 05+100			62.003		607.43	Julio 2025 a Origen	Según cartera topografica	
K 05+100	K 05+110			63.560		627.82	Julio 2025 a Origen	Según cartera topografica	
K 05+110	K 05+120			65.682		646.21	Julio 2025 a Origen	Según cartera topografica	
K 05+120	K 05+130			64.655		651.69	Julio 2025 a Origen	Según cartera topografica	
K 05+130	K 05+140			67.799		662.27	Julio 2025 a Origen	Según cartera topografica	
K 05+140	K 05+150			62.833		653.16	Julio 2025 a Origen	Según cartera topografica	
K 05+150	K 05+160			86.073		744.53	Julio 2025 a Origen	Según cartera topografica	
K 05+160	K 05+170			29.090		575.82	Julio 2025 a Origen	Según cartera topografica	
K 05+170	K 05+180			64.007		465.49	Julio 2025 a Origen	Según cartera topografica	
K 05+180	K 05+190			60.590		622.99	Julio 2025 a Origen	Según cartera topografica	
K 05+190	K 05+200			54.143		573.67	Julio 2025 a Origen	Según cartera topografica	
K 05+200	K 05+210			53.518		538.31	Julio 2025 a Origen	Según cartera topografica	
K 05+210	K 05+220			56.312		549.15	Julio 2025 a Origen	Según cartera topografica	
K 05+220	K 05+230			62.566		594.39	Julio 2025 a Origen	Según cartera topografica	
K 05+230	K 05+240			64.432		634.99	Julio 2025 a Origen	Según cartera topografica	
K 05+240	K 05+250			61.238		628.35	Julio 2025 a Origen	Según cartera topografica	
K 05+250	K 05+260			64.514		628.76	Julio 2025 a Origen	Según cartera topografica	
K 05+260	K 05+270			49.593		570.54	Julio 2025 a Origen	Según cartera topografica	
K 05+270	K 05+280			47.473		485.33	Julio 2025 a Origen	Según cartera topografica	
K 05+280	K 05+290			47.504		474.89	Julio 2025 a Origen	Según cartera topografica	
K 05+290	K 05+300			47.479		474.92	Julio 2025 a Origen	Según cartera topografica	
K 05+300	K 05+310			45.262		463.70	Julio 2025 a Origen	Según cartera topografica	
K 05+310	K 05+320			42.867		440.64	Julio 2025 a Origen	Según cartera topografica	
K 05+320	K 05+330			41.382		421.25	Julio 2025 a Origen	Según cartera topografica	
K 05+330	K 05+340			40.695		410.39	Julio 2025 a Origen	Según cartera topografica	
K 05+340	K 05+350			38.170		394.33	Julio 2025 a Origen	Según cartera topografica	
K 05+350	K 05+360			32.890		355.30	Julio 2025 a Origen	Según cartera topografica	
K 05+360	K 05+370			30.419		316.55	Julio 2025 a Origen	Según cartera topografica	
K 05+370	K 05+380			29.083		297.51	Julio 2025 a Origen	Según cartera topografica	
K 05+380	K 05+390			29.354		292.19	Julio 2025 a Origen	Según cartera topografica	
K 05+390	K 05+400			29.822		295.88	Julio 2025 a Origen	Según cartera topografica	
K 05+400	K 05+410			26.828		283.25	Julio 2025 a Origen	Según cartera topografica	

ITEM		DESCRIPCIÓN				UNIDAD	CANTIDAD ANTERIOR	EN ESTA ACTA	CANTIDAD ACUMULADA
220.1P		Material para Terraplen				M3	312,197.00	269.00	312,466.00
KM INICIAL	KM FINAL	CARRIL	LONGITUD (m)	ANCHO (m)	ESPESOR (m)	VOLUMEN (m3)	FECHA	DESCRIPCIÓN	
K 05+410	K 05+420			23.722		252.75	Julio 2025 a Origen	Según cartera topografica	
K 05+420	K 05+430			24.319		240.21	Julio 2025 a Origen	Según cartera topografica	
K 05+430	K 05+440			25.057		246.88	Julio 2025 a Origen	Según cartera topografica	
K 05+440	K 05+450			24.963		250.10	Julio 2025 a Origen	Según cartera topografica	
K 05+450	K 05+460			25.696		253.30	Julio 2025 a Origen	Según cartera topografica	
K 05+460	K 05+470			24.328		250.12	Julio 2025 a Origen	Según cartera topografica	
K 05+470	K 05+480			25.305		248.17	Julio 2025 a Origen	Según cartera topografica	
K 05+480	K 05+490			27.128		262.17	Julio 2025 a Origen	Según cartera topografica	
K 05+490	K 05+500			29.355		282.42	Julio 2025 a Origen	Según cartera topografica	
K 05+500	K 05+510			31.760		305.58	Julio 2025 a Origen	Según cartera topografica	
K 05+510	K 05+520			42.629		371.95	Julio 2025 a Origen	Según cartera topografica	
K 05+520	K 05+530			59.360		509.95	Julio 2025 a Origen	Según cartera topografica	
K 05+530	K 05+540			82.954		711.57	Julio 2025 a Origen	Según cartera topografica	
K 05+540	K 05+550			106.466		947.10	Julio 2025 a Origen	Según cartera topografica	
K 05+550	K 05+560			123.617		1,150.42	Julio 2025 a Origen	Según cartera topografica	
K 05+560	K 05+570			127.428		1,255.23	Julio 2025 a Origen	Según cartera topografica	
K 05+570	K 05+580			112.102		1,197.65	Julio 2025 a Origen	Según cartera topografica	
K 05+580	K 05+590			97.498		1,048.00	Julio 2025 a Origen	Según cartera topografica	
K 05+590	K 05+600			82.494		899.96	Julio 2025 a Origen	Según cartera topografica	
K 05+600	K 05+610			63.869		731.82	Julio 2025 a Origen	Según cartera topografica	
K 05+610	K 05+620			46.948		554.09	Julio 2025 a Origen	Según cartera topografica	
K 05+620	K 05+630			44.329		456.39	Julio 2025 a Origen	Según cartera topografica	
K 05+630	K 05+640			43.445		438.87	Julio 2025 a Origen	Según cartera topografica	
K 05+640	K 05+650			41.771		426.08	Julio 2025 a Origen	Según cartera topografica	
K 05+650	K 05+660			50.177		459.74	Julio 2025 a Origen	Según cartera topografica	
K 05+660	K 05+670			48.299		492.38	Julio 2025 a Origen	Según cartera topografica	
K 05+670	K 05+680			47.592		479.46	Julio 2025 a Origen	Según cartera topografica	
K 05+680	K 05+690			48.678		481.35	Julio 2025 a Origen	Según cartera topografica	
K 05+690	K 05+700			47.014		478.46	Julio 2025 a Origen	Según cartera topografica	
K 05+700	K 05+710			43.726		453.70	Julio 2025 a Origen	Según cartera topografica	
K 05+710	K 05+720			43.066		433.96	Julio 2025 a Origen	Según cartera topografica	
K 05+720	K 05+730			43.549		433.08	Julio 2025 a Origen	Según cartera topografica	
K 05+730	K 05+740			42.204		428.77	Julio 2025 a Origen	Según cartera topografica	
K 05+740	K 05+750			40.730		414.67	Julio 2025 a Origen	Según cartera topografica	
K 05+750	K 05+760			38.565		396.48	Julio 2025 a Origen	Según cartera topografica	
K 05+760	K 05+770			39.151		388.58	Julio 2025 a Origen	Según cartera topografica	
K 05+770	K 05+780			39.462		393.07	Julio 2025 a Origen	Según cartera topografica	
K 05+780	K 05+790			42.298		408.80	Julio 2025 a Origen	Según cartera topografica	
K 05+790	K 05+800			42.528		424.13	Julio 2025 a Origen	Según cartera topografica	
K 05+800	K 05+810			40.018		412.73	Julio 2025 a Origen	Según cartera topografica	
K 05+810	K 05+820			41.322		406.70	Julio 2025 a Origen	Según cartera topografica	
K 05+820	K 05+830			43.034		421.78	Julio 2025 a Origen	Según cartera topografica	
K 05+830	K 05+840			45.310		441.72	Julio 2025 a Origen	Según cartera topografica	
K 05+840	K 05+850			47.825		465.68	Julio 2025 a Origen	Según cartera topografica	
K 05+850	K 05+860			49.506		486.66	Julio 2025 a Origen	Según cartera topografica	
K 05+860	K 05+870			54.546		520.26	Julio 2025 a Origen	Según cartera topografica	
K 05+870	K 05+880			49.887		522.17	Julio 2025 a Origen	Según cartera topografica	
K 05+880	K 05+890			46.587		482.37	Julio 2025 a Origen	Según cartera topografica	
K 05+890	K 05+900			41.833		442.10	Julio 2025 a Origen	Según cartera topografica	
K 05+900	K 05+910			43.101		424.67	Julio 2025 a Origen	Según cartera topografica	
K 05+910	K 05+920			43.637		433.69	Julio 2025 a Origen	Según cartera topografica	
K 05+920	K 05+930			44.474		440.56	Julio 2025 a Origen	Según cartera topografica	
K 05+930	K 05+940			43.394		439.34	Julio 2025 a Origen	Según cartera topografica	
K 05+940	K 05+950			41.115		422.54	Julio 2025 a Origen	Según cartera topografica	
K 05+950	K 05+960			39.908		405.11	Julio 2025 a Origen	Según cartera topografica	
K 05+960	K 05+970			37.381		386.45	Julio 2025 a Origen	Según cartera topografica	
K 05+970	K 05+980			34.666		360.24	Julio 2025 a Origen	Según cartera topografica	
K 05+980	K 05+990			31.412		330.39	Julio 2025 a Origen	Según cartera topografica	
K 05+990	K 06+000			36.621		340.17	Julio 2025 a Origen	Según cartera topografica	
K 06+000	K 06+010			33.426		350.24	Julio 2025 a Origen	Según cartera topografica	
K 06+010	K 06+020			28.799		311.13	Julio 2025 a Origen	Según cartera topografica	
K 06+020	K 06+030			32.021		304.10	Julio 2025 a Origen	Según cartera topografica	
K 06+030	K 06+040			33.834		329.28	Julio 2025 a Origen	Según cartera topografica	
K 06+040	K 06+050			35.752		347.93	Julio 2025 a Origen	Según cartera topografica	
K 06+050	K 06+060			35.324		355.38	Julio 2025 a Origen	Según cartera topografica	
K 06+060	K 06+070			36.463		358.94	Julio 2025 a Origen	Según cartera topografica	
K 06+070	K 06+080			37.873		371.68	Julio 2025 a Origen	Según cartera topografica	
K 06+080	K 06+090			34.700		362.87	Julio 2025 a Origen	Según cartera topografica	
K 06+090	K 06+100			35.657		351.79	Julio 2025 a Origen	Según cartera topografica	
K 06+100	K 06+110			42.659		391.58	Julio 2025 a Origen	Según cartera topografica	
K 06+110	K 06+120			45.711		441.85	Julio 2025 a Origen	Según cartera topografica	
K 06+120	K 06+130			33.169		394.40	Julio 2025 a Origen	Según cartera topografica	
K 06+130	K 06+140			37.152		351.61	Julio 2025 a Origen	Según cartera topografica	
K 06+140	K 06+150			37.792		374.72	Julio 2025 a Origen	Según cartera topografica	
K 06+150	K 06+160			36.615		372.04	Julio 2025 a Origen	Según cartera topografica	
K 06+160	K 06+170			35.853		362.34	Julio 2025 a Origen	Según cartera topografica	
K 06+170	K 06+180			32.614		342.34	Julio 2025 a Origen	Según cartera topografica	
K 06+180	K 06+190			34.956		337.85	Julio 2025 a Origen	Según cartera topografica	
K 06+190	K 06+200			35.833		353.95	Julio 2025 a Origen	Según cartera topografica	
K 06+200	K 06+210			36.963		363.98	Julio 2025 a Origen	Según cartera topografica	
K 06+210	K 06+220			33.862		354.13	Julio 2025 a Origen	Según cartera topografica	
K 06+220	K 06+230			32.645		332.54	Julio 2025 a Origen	Según cartera topografica	
K 06+230	K 06+240			28.190		304.18	Julio 2025 a Origen	Según cartera topografica	
K 06+240	K 06+250			28.985		285.88	Julio 2025 a Origen	Según cartera topografica	
K 06+250	K 06+260			33.969		314.77	Julio 2025 a Origen	Según cartera topografica	
K 06+260	K 06+270			36.143		350.56	Julio 2025 a Origen	Según cartera topografica	
K 06+270	K 06+280			35.352		357.48	Julio 2025 a Origen	Según cartera topografica	
K 06+280	K 06+290			36.265		358.09	Julio 2025 a Origen	Según cartera topografica	
K 06+290	K 06+300			36.679		364.72	Julio 2025 a Origen	Según cartera topografica	
K 06+300	K 06+310			41.196		389.38	Julio 2025 a Origen	Según cartera topografica	
K 06+310	K 06+320			44.271		427.34	Julio 2025 a Origen	Según cartera topografica	
K 06+320	K 06+330			61.376		528.24	Julio 2025 a Origen	Según cartera topografica	
K 06+330	K 06+340			48.153		547.65	Julio 2025 a Origen	Según cartera topografica	
K 06+340	K 06+350			46.503		473.28	Julio 2025 a Origen	Según cartera topografica	
K 06+350	K 06+360			48.944		477.24	Julio 2025 a Origen	Según cartera topografica	
K 06+360	K 06+370			48.820		488.82	Julio 2025 a Origen	Según cartera topografica	
K 06+370	K 06+380			49.954		493.87	Julio 2025 a Origen	Según cartera topografica	
K 06+380	K 06+390			53.828		518.91	Julio 2025 a Origen	Según cartera topografica	
K 06+390	K 06+400			54.717		542.73	Julio 2025 a Origen	Según cartera topografica	
K 06+400	K 06+410			53.283		540.00	Julio 2025 a Origen	Según cartera topografica	

ITEM		DESCRIPCIÓN				UNIDAD	CANTIDAD ANTERIOR	EN ESTA ACTA	CANTIDAD ACUMULADA
220.1P		Material para Terraplen				M3	312,197.00	269.00	312,466.00
KM INICIAL	KM FINAL	CARRIL	LONGITUD (m)	ANCHO (m)	ESPESOR (m)	VOLUMEN (m3)	FECHA	DESCRIPCIÓN	
K 06+410	K 06+420			55.001		541.42	Julio 2025 a Origen	Según cartera topografica	
K 06+420	K 06+430			54.630		548.16	Julio 2025 a Origen	Según cartera topografica	
K 06+430	K 06+440			56.203		554.17	Julio 2025 a Origen	Según cartera topografica	
K 06+440	K 06+450			59.885		580.44	Julio 2025 a Origen	Según cartera topografica	
K 06+450	K 06+460			57.180		585.33	Julio 2025 a Origen	Según cartera topografica	
K 06+460	K 06+470			59.041		581.11	Julio 2025 a Origen	Según cartera topografica	
K 06+470	K 06+480			58.603		588.22	Julio 2025 a Origen	Según cartera topografica	
K 06+480	K 06+490			62.152		603.78	Julio 2025 a Origen	Según cartera topografica	
K 06+490	K 06+500			61.645		618.99	Julio 2025 a Origen	Según cartera topografica	
K 06+500	K 06+510			60.883		612.64	Julio 2025 a Origen	Según cartera topografica	
K 06+510	K 06+520			62.437		616.60	Julio 2025 a Origen	Según cartera topografica	
K 06+520	K 06+530			62.926		626.82	Julio 2025 a Origen	Según cartera topografica	
K 06+530	K 06+540			64.591		637.59	Julio 2025 a Origen	Según cartera topografica	
K 06+540	K 06+550			63.653		641.22	Julio 2025 a Origen	Según cartera topografica	
K 06+550	K 06+560			64.198		639.26	Julio 2025 a Origen	Según cartera topografica	
K 06+560	K 06+570			60.314		622.56	Julio 2025 a Origen	Según cartera topografica	
K 06+570	K 06+580			62.829		615.72	Julio 2025 a Origen	Según cartera topografica	
K 06+580	K 06+590			58.443		606.36	Julio 2025 a Origen	Según cartera topografica	
K 06+590	K 06+600			55.420		569.32	Julio 2025 a Origen	Según cartera topografica	
K 06+600	K 06+610			51.188		533.04	Julio 2025 a Origen	Según cartera topografica	
K 06+610	K 06+620			45.436		241.56	Julio 2025 a Origen	Según cartera topografica	
K 06+560	K 06+570			1.162		5.81	Julio 2025 a Origen	Según cartera topografica Aguja tercer carril	
K 06+570	K 06+580			3.914		25.38	Julio 2025 a Origen	Según cartera topografica Aguja tercer carril	
K 06+580	K 06+590			7.793		58.54	Julio 2025 a Origen	Según cartera topografica Aguja tercer carril	
K 06+590	K 06+600			11.920		98.57	Julio 2025 a Origen	Según cartera topografica Aguja tercer carril	
K 06+600	K 06+610			16.043		139.82	Julio 2025 a Origen	Según cartera topografica Aguja tercer carril	
K 00+000	K 00+010			8.717		129.72	Julio 2025 a Origen	Según cartera topografica Conectante 90 Grados	
K 00+010	K 00+020			9.129		89.23	Julio 2025 a Origen	Según cartera topografica Conectante 90 Grados	
K 00+020	K 00+030			9.359		92.44	Julio 2025 a Origen	Según cartera topografica Conectante 90 Grados	
K 00+030	K 00+040			8.071		87.15	Julio 2025 a Origen	Según cartera topografica Conectante 90 Grados	
K 00+040	K 00+050			7.612		78.42	Julio 2025 a Origen	Según cartera topografica Conectante 90 Grados	
K 00+050	K 00+060			7.016		73.14	Julio 2025 a Origen	Según cartera topografica Conectante 90 Grados	
K 00+060	K 00+070			9.668		83.42	Julio 2025 a Origen	Según cartera topografica Conectante 90 Grados	
K 00+070	K 00+080			8.361		90.15	Julio 2025 a Origen	Según cartera topografica Conectante 90 Grados	
K 00+080	K 00+090			11.083		97.22	Julio 2025 a Origen	Según cartera topografica Conectante 90 Grados	
K 00+090	K 00+100			10.488		107.86	Julio 2025 a Origen	Según cartera topografica Conectante 90 Grados	
K 00+100	K 00+110			14.038		122.63	Julio 2025 a Origen	Según cartera topografica Conectante 90 Grados	
K 00+110	K 00+120			16.271		151.55	Julio 2025 a Origen	Según cartera topografica Conectante 90 Grados	
K 00+120	K 00+130			21.942		191.07	Julio 2025 a Origen	Según cartera topografica Conectante 90 Grados	
K 00+130	K 00+140			19.663		208.03	Julio 2025 a Origen	Según cartera topografica Conectante 90 Grados	
K 00+140	K 00+150			22.083		208.73	Julio 2025 a Origen	Según cartera topografica Conectante 90 Grados	
K 00+150	K 00+160			24.135		231.09	Julio 2025 a Origen	Según cartera topografica Conectante 90 Grados	
K 00+160	K 00+170			22.383		232.59	Julio 2025 a Origen	Según cartera topografica Conectante 90 Grados	
K 00+170	K 00+180			21.551		219.67	Julio 2025 a Origen	Según cartera topografica Conectante 90 Grados	
K 00+180	K 00+190			22.074		218.13	Julio 2025 a Origen	Según cartera topografica Conectante 90 Grados	
K 00+190	K 00+200			23.616		228.45	Julio 2025 a Origen	Según cartera topografica Conectante 90 Grados	
K 00+200	K 00+210			28.468		260.42	Julio 2025 a Origen	Según cartera topografica Conectante 90 Grados	
K 00+210	K 00+220			30.693		295.81	Julio 2025 a Origen	Según cartera topografica Conectante 90 Grados	
K 00+220	K 00+230			26.242		284.68	Julio 2025 a Origen	Según cartera topografica Conectante 90 Grados	
K 00+230	K 00+240			32.153		291.98	Julio 2025 a Origen	Según cartera topografica Conectante 90 Grados	
K 00+240	K 00+250			32.492		323.23	Julio 2025 a Origen	Según cartera topografica Conectante 90 Grados	
K 00+250	K 00+260			32.449		324.71	Julio 2025 a Origen	Según cartera topografica Conectante 90 Grados	
K 00+260	K 00+270			24.528		284.89	Julio 2025 a Origen	Según cartera topografica Conectante 90 Grados	
K 00+270	K 00+280			25.344		249.36	Julio 2025 a Origen	Según cartera topografica Conectante 90 Grados	
K 00+280	K 00+290			31.307		283.26	Julio 2025 a Origen	Según cartera topografica Conectante 90 Grados	
K 00+290	K 00+300			28.855		300.81	Julio 2025 a Origen	Según cartera topografica Conectante 90 Grados	
K 00+300	K 00+310			28.380		286.18	Julio 2025 a Origen	Según cartera topografica Conectante 90 Grados	
K 00+310	K 00+320			32.153		302.67	Julio 2025 a Origen	Según cartera topografica Conectante 90 Grados	
K 00+320	K 00+330			28.316		302.35	Julio 2025 a Origen	Según cartera topografica Conectante 90 Grados	
K 00+330	K 00+340			31.685		300.01	Julio 2025 a Origen	Según cartera topografica Conectante 90 Grados	
K 00+340	K 00+350			41.424		365.55	Julio 2025 a Origen	Según cartera topografica Conectante 90 Grados	
K 00+350	K 00+360			41.787		416.06	Julio 2025 a Origen	Según cartera topografica Conectante 90 Grados	
K 00+360	K 00+370			39.645		407.16	Julio 2025 a Origen	Según cartera topografica Conectante 90 Grados	
K 00+370	K 00+380			42.477		410.61	Julio 2025 a Origen	Según cartera topografica Conectante 90 Grados	
K 00+380	K 00+390			40.872		416.75	Julio 2025 a Origen	Según cartera topografica Conectante 90 Grados	
K 00+390	K 00+400			43.028		419.50	Julio 2025 a Origen	Según cartera topografica Conectante 90 Grados	
K 00+400	K 00+410			44.462		437.45	Julio 2025 a Origen	Según cartera topografica Conectante 90 Grados	
K 00+410	K 00+420			48.832		466.47	Julio 2025 a Origen	Según cartera topografica Conectante 90 Grados	
K 00+420	K 00+430			45.488		471.60	Julio 2025 a Origen	Según cartera topografica Conectante 90 Grados	
K 00+430	K 00+440			51.118		241.52	Julio 2025 a Origen	Según cartera topografica Conectante 90 Grados	
K 06+610	K 06+610			23.004		392.12	Julio 2025 a Origen	Según cartera topografica Conectante 90 Grados Aguja tercer carril	
K 06+610	K 06+620			24.405		237.05	Julio 2025 a Origen	Según cartera topografica Conectante 90 Grados Aguja tercer carril	
K 06+620	K 06+630			27.324		258.65	Julio 2025 a Origen	Según cartera topografica Conectante 90 Grados Aguja tercer carril	
K 06+630	K 06+640			29.550		284.37	Julio 2025 a Origen	Según cartera topografica Conectante 90 Grados Aguja tercer carril	
K 06+640	K 06+650			29.506		295.28	Julio 2025 a Origen	Según cartera topografica Conectante 90 Grados Aguja tercer carril	
K 06+650	K 06+660			30.411		299.59	Julio 2025 a Origen	Según cartera topografica Conectante 90 Grados Aguja tercer carril	
K 06+660	K 06+670			29.323		298.67	Julio 2025 a Origen	Según cartera topografica Conectante 90 Grados Aguja tercer carril	
K 06+670	K 06+680			27.008		281.66	Julio 2025 a Origen	Según cartera topografica Conectante 90 Grados Aguja tercer carril	
K 06+680	K 06+690			27.085		270.47	Julio 2025 a Origen	Según cartera topografica Conectante 90 Grados Aguja tercer carril	
K 06+690	K 06+700			11.609		193.47	Julio 2025 a Origen	Según cartera topografica Conectante 90 Grados Aguja tercer carril	
K 00+000	K 00+010						Julio 2025 a Origen	Según cartera topografica Retorno K5+300	
K 00+010	K 00+020						Julio 2025 a Origen	Según cartera topografica Retorno K5+300	
K 00+020	K 00+030			3.778		56.67	Julio 2025 a Origen	Según cartera topografica Retorno K5+300	
K 00+030	K 00+040			5.651		47.15	Julio 2025 a Origen	Según cartera topografica Retorno K5+300	
K 00+040	K 00+050			5.518		55.85	Julio 2025 a Origen	Según cartera topografica Retorno K5+300	
K 00+050	K 00+060			5.754		56.36	Julio 2025 a Origen	Según cartera topografica Retorno K5+300	
K 00+060	K 00+070			5.936		58.45	Julio 2025 a Origen	Según cartera topografica Retorno K5+300	
K 00+070	K 00+080			5.602		57.69	Julio 2025 a Origen	Según cartera topografica Retorno K5+300	
K 00+080	K 00+090			7.935		67.69	Julio 2025 a Origen	Según cartera topografica Retorno K5+300	
K 00+090	K 00+100			6.462		71.99	Julio 2025 a Origen	Según cartera topografica Retorno K5+300	
K 00+100	K 00+110			5.313		58.88	Julio 2025 a Origen	Según cartera topografica Retorno K5+300	
K 00+110	K 00+120			8.607		69.60	Julio 2025 a Origen	Según cartera topografica Retorno K5+300	
K 00+120	K 00+130			13.793		112.00	Julio 2025 a Origen	Según cartera topografica Retorno K5+300	
K 00+130	K 00+140			13.906		138.50	Julio 2025 a Origen	Según cartera topografica Retorno K5+300	
K 00+140	K 00+150			19.721		168.14	Julio 2025 a Origen	Según cartera topografica Retorno K5+300	
K 00+150	K 00+160			20.286		200.04	Julio 2025 a Origen	Según cartera topografica Retorno K5+300	

ITEM		DESCRIPCIÓN				UNIDAD	CANTIDAD ANTERIOR	EN ESTA ACTA	CANTIDAD ACUMULADA
220.1P		Material para Terraplen				M3	312,197.00	269.00	312,466.00
KM INICIAL	KM FINAL	CARRIL	LONGITUD (m)	ANCHO (m)	ESPESOR (m)	VOLUMEN (m3)	FECHA	DESCRIPCIÓN	
K 00+160	K 00+170			14.625		174.56	Julio 2025 a Origen	Según cartera topografica Retorno K5+300	
K 00+170	K 00+180			21.018		178.22	Julio 2025 a Origen	Según cartera topografica Retorno K5+300	
K 00+180	K 00+190			21.130		210.74	Julio 2025 a Origen	Según cartera topografica Retorno K5+300	
K 00+190	K 00+200			20.878		210.04	Julio 2025 a Origen	Según cartera topografica Retorno K5+300	
K 00+200	K 00+210			22.606		217.42	Julio 2025 a Origen	Según cartera topografica Retorno K5+300	
K 00+210	K 00+216			0.000		67.82	Julio 2025 a Origen	Según cartera topografica Retorno K5+300	
K 00+000	K 00+010			7.054		73.86	Julio 2025 a Origen	Según cartera topografica -retorno 4+200	
K 00+010	K 00+020			5.356		62.05	Julio 2025 a Origen	Según cartera topografica -retorno 4+200	
K 00+020	K 00+030			6.299		58.28	Julio 2025 a Origen	Según cartera topografica -retorno 4+200	
K 00+030	K 00+040			6.364		63.32	Julio 2025 a Origen	Según cartera topografica -retorno 4+200	
K 00+040	K 00+050			36.256		213.10	Julio 2025 a Origen	Según cartera topografica -retorno 4+200	
K 00+050	K 00+060			35.187		357.22	Julio 2025 a Origen	Según cartera topografica -retorno 4+200	
K 00+060	K 00+070			25.212		302.00	Julio 2025 a Origen	Según cartera topografica -retorno 4+200	
K 00+070	K 00+080			22.215		237.14	Julio 2025 a Origen	Según cartera topografica -retorno 4+200	
K 00+080	K 00+090			16.750		194.83	Julio 2025 a Origen	Según cartera topografica -retorno 4+200	
K 00+090	K 00+100			16.673		167.12	Julio 2025 a Origen	Según cartera topografica -retorno 4+200	
K 00+100	K 00+110			12.695		146.84	Julio 2025 a Origen	Según cartera topografica -retorno 4+200	
K 00+110	K 00+120			9.738		112.17	Julio 2025 a Origen	Según cartera topografica -retorno 4+200	
K 00+120	K 00+130			10.625		101.82	Julio 2025 a Origen	Según cartera topografica -retorno 4+200	
K 00+130	K 00+140			9.600		101.13	Julio 2025 a Origen	Según cartera topografica -retorno 4+200	
K 00+140	K 00+150			12.376		109.88	Julio 2025 a Origen	Según cartera topografica -retorno 4+200	
K 00+150	K 00+160			11.606		119.91	Julio 2025 a Origen	Según cartera topografica -retorno 4+200	
K 00+160	K 00+170			12.327		119.67	Julio 2025 a Origen	Según cartera topografica -retorno 4+200	
K 00+170	K 00+180			5.818		90.73	Julio 2025 a Origen	Según cartera topografica -retorno 4+200	
K 00+180	K 00+190			6.162		59.90	Julio 2025 a Origen	Según cartera topografica -retorno 4+200	
K 00+190	K 00+200			6.088		61.25	Julio 2025 a Origen	Según cartera topografica -retorno 4+200	
K 00+200	K 00+210			10.172		81.30	Julio 2025 a Origen	Según cartera topografica -retorno 4+200	
K 00+210	K 00+220			10.099		101.36	Julio 2025 a Origen	Según cartera topografica -retorno 4+200	
K 00+220	K 00+230			12.545		113.22	Julio 2025 a Origen	Según cartera topografica -retorno 4+200	
K 00+230	K 00+240			22.678		176.12	Julio 2025 a Origen	Según cartera topografica -retorno 4+200	
K 00+240	K 00+250			17.896		202.87	Julio 2025 a Origen	Según cartera topografica -retorno 4+200	
K 00+250	K 00+260			28.247		230.72	Julio 2025 a Origen	Según cartera topografica -retorno 4+200	
K 00+260	K 00+270			28.660		284.54	Julio 2025 a Origen	Según cartera topografica -retorno 4+200	
K 00+270	K 00+280			27.790		282.25	Julio 2025 a Origen	Según cartera topografica -retorno 4+200	
K 00+280	K 00+290			25.237		265.14	Julio 2025 a Origen	Según cartera topografica -retorno 4+200	
K 00+290	K 00+300			20.633		229.35	Julio 2025 a Origen	Según cartera topografica -retorno 4+200	
K 00+300	K 00+310			14.748		176.91	Julio 2025 a Origen	Según cartera topografica -retorno 4+200	
K 00+310	K 00+320			14.470		146.09	Julio 2025 a Origen	Según cartera topografica -retorno 4+200	
K 00+320	K 00+330			14.217		143.44	Julio 2025 a Origen	Según cartera topografica -retorno 4+200	
K 00+330	K 00+340			11.309		127.63	Julio 2025 a Origen	Según cartera topografica -retorno 4+200	
K 00+000	K 00+010			12.698		147.67	Julio 2025 a Origen	Según cartera topografica -Acceso Occidental Calle 8	
K 00+010	K 00+020			16.186		144.42	Julio 2025 a Origen	Según cartera topografica -Acceso Occidental Calle 8	
K 00+020	K 00+030			36.608		263.97	Julio 2025 a Origen	Según cartera topografica -Acceso Occidental Calle 8	
K 00+030	K 00+040			31.700		341.54	Julio 2025 a Origen	Según cartera topografica -Acceso Occidental Calle 8	
K 00+040	K 00+050			25.481		285.91	Julio 2025 a Origen	Según cartera topografica -Acceso Occidental Calle 8	
K 00+050	K 00+060			27.864		266.73	Julio 2025 a Origen	Según cartera topografica -Acceso Occidental Calle 8	
K 00+060	K 00+070			22.043		249.54	Julio 2025 a Origen	Según cartera topografica -Acceso Occidental Calle 8	
K 00+070	K 00+080			14.642		183.43	Julio 2025 a Origen	Según cartera topografica -Acceso Occidental Calle 8	
K 00+080	K 00+090			8.573		116.08	Julio 2025 a Origen	Según cartera topografica -Acceso Occidental Calle 8	
K 00+090	K 00+100			5.576		70.75	Julio 2025 a Origen	Según cartera topografica -Acceso Occidental Calle 8	
K 00+063	K 00+064			0.340		0.31	Julio 2025 a Origen	Según cartera topografica - paradero acceso glorieta occidente calle 8	
K 00+064	K 00+066			0.455		0.80	Julio 2025 a Origen	Según cartera topografica - paradero acceso glorieta occidente calle 8	
K 00+066	K 00+068			0.552		1.01	Julio 2025 a Origen	Según cartera topografica - paradero acceso glorieta occidente calle 8	
K 00+068	K 00+070			0.651		1.20	Julio 2025 a Origen	Según cartera topografica - paradero acceso glorieta occidente calle 8	
K 00+070	K 00+072			0.751		1.40	Julio 2025 a Origen	Según cartera topografica - paradero acceso glorieta occidente calle 8	
K 00+072	K 00+074			0.852		1.60	Julio 2025 a Origen	Según cartera topografica - paradero acceso glorieta occidente calle 8	
K 00+074	K 00+076			0.914		1.77	Julio 2025 a Origen	Según cartera topografica - paradero acceso glorieta occidente calle 8	
K 00+076	K 00+078			0.909		1.82	Julio 2025 a Origen	Según cartera topografica - paradero acceso glorieta occidente calle 8	
K 00+078	K 00+080			0.904		1.81	Julio 2025 a Origen	Según cartera topografica - paradero acceso glorieta occidente calle 8	
K 00+080	K 00+082			0.899		1.80	Julio 2025 a Origen	Según cartera topografica - paradero acceso glorieta occidente calle 8	
K 00+082	K 00+084			0.877		1.78	Julio 2025 a Origen	Según cartera topografica - paradero acceso glorieta occidente calle 8	
K 00+084	K 00+086			0.847		1.72	Julio 2025 a Origen	Según cartera topografica - paradero acceso glorieta occidente calle 8	
K 00+086	K 00+088			0.839		1.69	Julio 2025 a Origen	Según cartera topografica - paradero acceso glorieta occidente calle 8	
K 00+088	K 00+090			0.746		1.59	Julio 2025 a Origen	Según cartera topografica - paradero acceso glorieta occidente calle 8	
K 00+090	K 00+092			0.632		1.38	Julio 2025 a Origen	Según cartera topografica - paradero acceso glorieta occidente calle 8	
K 00+092	K 00+094			0.519		1.15	Julio 2025 a Origen	Según cartera topografica - paradero acceso glorieta occidente calle 8	
K 00+094	K 00+096			0.409		0.93	Julio 2025 a Origen	Según cartera topografica - paradero acceso glorieta occidente calle 8	
K 00+096	K 00+098			0.302		0.71	Julio 2025 a Origen	Según cartera topografica - paradero acceso glorieta occidente calle 8	
K 00+098	K 00+100			0.197		0.50	Julio 2025 a Origen	Según cartera topografica - paradero acceso glorieta occidente calle 8	
K 00+140	K 00+145			11.558		41.68	Julio 2025 a Origen	Según cartera topografica -Acceso Occidental Glorieta Calle 8	
K 00+145	K 00+150			12.813		60.93	Julio 2025 a Origen	Según cartera topografica -Acceso Occidental Glorieta Calle 8	
K 00+150	K 00+155			21.629		86.11	Julio 2025 a Origen	Según cartera topografica -Acceso Occidental Glorieta Calle 8	
K 00+155	K 00+160			20.372		105.00	Julio 2025 a Origen	Según cartera topografica -Acceso Occidental Glorieta Calle 8	
K 00+160	K 00+165			18.466		97.10	Julio 2025 a Origen	Según cartera topografica -Acceso Occidental Glorieta Calle 8	
K 00+165	K 00+170			12.307		76.93	Julio 2025 a Origen	Según cartera topografica -Acceso Occidental Glorieta Calle 8	
K 00+170	K 00+175			5.106		43.53	Julio 2025 a Origen	Según cartera topografica -Acceso Occidental Glorieta Calle 8	
K 00+020	K 00+030			23.190		115.95	Julio 2025 a Origen	Según cartera topografica -Acceso Norte Calle 8	
K 00+030	K 00+040			23.656		234.23	Julio 2025 a Origen	Según cartera topografica -Acceso Norte Calle 8	
K 00+040	K 00+050			32.308		279.82	Julio 2025 a Origen	Según cartera topografica -Acceso Norte Calle 8	
K 00+050	K 00+060			22.673		274.91	Julio 2025 a Origen	Según cartera topografica -Acceso Norte Calle 8	
K 00+060	K 00+070			21.080		218.77	Julio 2025 a Origen	Según cartera topografica -Acceso Norte Calle 8	
K 00+070	K 00+080			22.208		216.44	Julio 2025 a Origen	Según cartera topografica -Acceso Norte Calle 8	
K 00+080	K 00+090			21.518		218.63	Julio 2025 a Origen	Según cartera topografica -Acceso Norte Calle 8	
K 00+090	K 00+100			30.886		262.02	Julio 2025 a Origen	Según cartera topografica -Acceso Norte Calle 8	
K 00+100	K 00+110			23.861		273.74	Julio 2025 a Origen	Según cartera topografica -Acceso Norte Calle 8	
K 00+110	K 00+120			21.761		228.11	Julio 2025 a Origen	Según cartera topografica -Acceso Norte Calle 8	
K 00+120	K 00+130			14.139		179.50	Julio 2025 a Origen	Según cartera topografica -Acceso Norte Calle 8	
K 00+130	K 00+140			18.831		164.85	Julio 2025 a Origen	Según cartera topografica -Acceso Norte Calle 8	
K 00+140	K 00+150			13.631		162.31	Julio 2025 a Origen	Según cartera topografica -Acceso Norte Calle 8	
K 00+150	K 00+160			13.491		135.61	Julio 2025 a Origen	Según cartera topografica -Acceso Norte Calle 8	
K 00+160	K 00+170			13.373		134.32	Julio 2025 a Origen	Según cartera topografica -Acceso Norte Calle 8	
K 00+170	K 00+180			18.448		159.11	Julio 2025 a Origen	Según cartera topografica -Acceso Norte Calle 8	
K 00+180	K 00+190			19.327		188.88	Julio 2025 a Origen	Según cartera topografica -Acceso Norte Calle 8	
K 00+190	K 00+200			21.142		202.35	Julio 2025 a Origen	Según cartera topografica -Acceso Norte Calle 8	
K 00+200	K 00+210			23.496		223.19	Julio 2025 a Origen	Según cartera topografica -Acceso Norte Calle 8	
K 00+210	K 00+220			26.240		248.68	Julio 2025 a Origen	Según cartera topografica -Acceso Norte Calle 8	

ITEM		DESCRIPCIÓN				UNIDAD	CANTIDAD ANTERIOR	EN ESTA ACTA	CANTIDAD ACUMULADA
220.1P		Material para Terraplen				M3	312,197.00	269.00	312,466.00
KM INICIAL	KM FINAL	CARRIL	LONGITUD (m)	ANCHO (m)	ESPESOR (m)	VOLUMEN (m3)	FECHA	DESCRIPCIÓN	
K 00+220	K 00+230			28.846		275.43	Julio 2025 a Origen	Según cartera topografica -Acceso Norte Calle 8	
K 00+230	K 00+240			31.918		303.82	Julio 2025 a Origen	Según cartera topografica -Acceso Norte Calle 8	
K 00+240	K 00+250			36.000		339.59	Julio 2025 a Origen	Según cartera topografica -Acceso Norte Calle 8	
K 00+250	K 00+260			37.563		367.81	Julio 2025 a Origen	Según cartera topografica -Acceso Norte Calle 8	
K 00+260	K 00+270			37.905		377.34	Julio 2025 a Origen	Según cartera topografica -Acceso Norte Calle 8	
K 00+270	K 00+280			38.086		379.96	Julio 2025 a Origen	Según cartera topografica -Acceso Norte Calle 8	
K 00+280	K 00+290			37.783		379.35	Julio 2025 a Origen	Según cartera topografica -Acceso Norte Calle 8	
K 00+290	K 00+300			36.892		373.38	Julio 2025 a Origen	Según cartera topografica -Acceso Norte Calle 8	
K 00+300	K 00+310			35.413		361.53	Julio 2025 a Origen	Según cartera topografica -Acceso Norte Calle 8	
K 00+310	K 00+320			33.498		344.56	Julio 2025 a Origen	Según cartera topografica -Acceso Norte Calle 8	
K 00+320	K 00+330			30.667		320.83	Julio 2025 a Origen	Según cartera topografica -Acceso Norte Calle 8	
K 00+330	K 00+340			29.138		299.03	Julio 2025 a Origen	Según cartera topografica -Acceso Norte Calle 8	
K 00+340	K 00+350			28.800		289.69	Julio 2025 a Origen	Según cartera topografica -Acceso Norte Calle 8	
K 00+350	K 00+360			29.391		290.96	Julio 2025 a Origen	Según cartera topografica -Acceso Norte Calle 8	
K 00+360	K 00+370			28.530		289.61	Julio 2025 a Origen	Según cartera topografica -Acceso Norte Calle 8	
K 00+370	K 00+380			27.327		279.29	Julio 2025 a Origen	Según cartera topografica -Acceso Norte Calle 8	
K 00+380	K 00+390			24.493		259.10	Julio 2025 a Origen	Según cartera topografica -Acceso Norte Calle 8	
K 00+390	K 00+400			22.030		232.62	Julio 2025 a Origen	Según cartera topografica -Acceso Norte Calle 8	
K 00+400	K 00+410			19.846		209.38	Julio 2025 a Origen	Según cartera topografica -Acceso Norte Calle 8	
K 00+410	K 00+420			18.438		191.42	Julio 2025 a Origen	Según cartera topografica -Acceso Norte Calle 8	
K 00+420	K 00+430			16.490		174.64	Julio 2025 a Origen	Según cartera topografica -Acceso Norte Calle 8	
K 00+430	K 00+440			14.322		154.06	Julio 2025 a Origen	Según cartera topografica -Acceso Norte Calle 8	
K 00+440	K 00+450			14.221		142.72	Julio 2025 a Origen	Según cartera topografica -Acceso Norte Calle 8	
K 00+450	K 00+460			16.202		152.12	Julio 2025 a Origen	Según cartera topografica -Acceso Norte Calle 8	
K 00+460	K 00+470			24.003		201.03	Julio 2025 a Origen	Según cartera topografica -Acceso Norte Calle 8	
K 00+470	K 00+480			27.004		255.04	Julio 2025 a Origen	Según cartera topografica -Acceso Norte Calle 8	
K 00+480	K 00+490			95.844		307.12	Julio 2025 a Origen	Según cartera topografica -Acceso Norte Calle 8	
K 00+000	K 00+010			12.551		84.51	Julio 2025 a Origen	Según cartera topografica -Glorieta Calle 8	
K 00+010	K 00+020			58.351		354.51	Julio 2025 a Origen	Según cartera topografica -Glorieta Calle 8	
K 00+020	K 00+030			0.000		-	Julio 2025 a Origen	Según cartera topografica -Glorieta Calle 8	
K 00+030	K 00+040			0.000		-	Julio 2025 a Origen	Según cartera topografica -Glorieta Calle 8	
K 00+040	K 00+050			0.000		-	Julio 2025 a Origen	Según cartera topografica -Glorieta Calle 8	
K 00+050	K 00+060			0.000		-	Julio 2025 a Origen	Según cartera topografica -Glorieta Calle 8	
K 00+060	K 00+070			0.000		-	Julio 2025 a Origen	Según cartera topografica -Glorieta Calle 8	
K 00+070	K 00+080			38.391		-	Julio 2025 a Origen	Según cartera topografica -Glorieta Calle 8	
K 00+080	K 00+090			125.440		819.16	Julio 2025 a Origen	Según cartera topografica -Glorieta Calle 8	
K 00+090	K 00+095			79.964		513.51	Julio 2025 a Origen	Según cartera topografica -Glorieta Calle 8	
K 00+095	K 00+096			79.964		79.96	Julio 2025 a Origen	Según cartera topografica -Glorieta Calle 8	
K 00+096	K 00+100			78.166		316.26	Julio 2025 a Origen	Según cartera topografica -Glorieta Calle 8	
K 00+100	K 00+102			82.017		160.18	Julio 2025 a Origen	Según cartera topografica -Glorieta Calle 8	
K 00+102	K 00+106			98.951		361.94	Julio 2025 a Origen	Según cartera topografica -Glorieta Calle 8	
K 00+106	K 00+110			97.669		393.24	Julio 2025 a Origen	Según cartera topografica -Glorieta Calle 8	
K 00+110	K 00+112			106.392		204.06	Julio 2025 a Origen	Según cartera topografica -Glorieta Calle 8	
K 00+112	K 00+114			107.857		214.25	Julio 2025 a Origen	Según cartera topografica -Glorieta Calle 8	
K 00+114	K 00+120			48.202		468.18	Julio 2025 a Origen	Según cartera topografica -Glorieta Calle 8	
K 00+120	K 00+122			50.743		98.95	Julio 2025 a Origen	Según cartera topografica -Glorieta Calle 8	
K 00+122	K 00+124			63.318		114.06	Julio 2025 a Origen	Según cartera topografica -Glorieta Calle 8	
K 00+124	K 00+130			121.859		555.53	Julio 2025 a Origen	Según cartera topografica -Glorieta Calle 8	
K 00+130	K 00+140			30.773		763.16	Julio 2025 a Origen	Según cartera topografica -Glorieta Calle 8	
K 00+140	K 00+150			28.328		295.51	Julio 2025 a Origen	Según cartera topografica -Glorieta Calle 8	
K 00+150	K 00+160			17.533		229.31	Julio 2025 a Origen	Según cartera topografica -Glorieta Calle 8	
K 00+160	K 00+170			31.809		246.71	Julio 2025 a Origen	Según cartera topografica -Glorieta Calle 8	
K 00+170	K 00+180			27.606		297.08	Julio 2025 a Origen	Según cartera topografica -Glorieta Calle 8	
K 00+180	K 00+190			34.346		309.76	Julio 2025 a Origen	Según cartera topografica -Glorieta Calle 8	
K 00+190	K 00+200			17.704		260.25	Julio 2025 a Origen	Según cartera topografica -Glorieta Calle 8	
K 00+200	K 00+210			24.013		208.59	Julio 2025 a Origen	Según cartera topografica -Glorieta Calle 8	
K 00+210	K 00+220			7.045		155.29	Julio 2025 a Origen	Según cartera topografica -Glorieta Calle 8	
K 00+220	K 00+230			18.005		125.25	Julio 2025 a Origen	Según cartera topografica -Glorieta Calle 8	
K 00+230	K 00+240			17.387		176.96	Julio 2025 a Origen	Según cartera topografica -Glorieta Calle 8	
K 00+240	K 00+250			14.748		160.68	Julio 2025 a Origen	Según cartera topografica -Glorieta Calle 8	
K 00+250	K 00+260			13.624		141.86	Julio 2025 a Origen	Según cartera topografica -Glorieta Calle 8	
K 00+010	K 00+020			9.296		46.48	Julio 2025 a Origen	Según cartera topografica - Acceso Sur Calle 8	
K 00+020	K 00+030			9.191		92.44	Julio 2025 a Origen	Según cartera topografica - Acceso Sur Calle 8	
K 00+030	K 00+040			14.720		119.56	Julio 2025 a Origen	Según cartera topografica - Acceso Sur Calle 8	
K 00+040	K 00+050			34.857		247.89	Julio 2025 a Origen	Según cartera topografica - Acceso Sur Calle 8	
K 00+050	K 00+060			64.721		497.89	Julio 2025 a Origen	Según cartera topografica - Acceso Sur Calle 8	
K 00+060	K 00+070			61.284		630.03	Julio 2025 a Origen	Según cartera topografica - Acceso Sur Calle 8	
K 00+070	K 00+080			65.406		633.45	Julio 2025 a Origen	Según cartera topografica - Acceso Sur Calle 8	
K 00+080	K 00+090			71.872		686.39	Julio 2025 a Origen	Según cartera topografica - Acceso Sur Calle 8	
K 00+090	K 00+100			74.512		731.92	Julio 2025 a Origen	Según cartera topografica - Acceso Sur Calle 8	
K 00+100	K 00+110			70.640		725.76	Julio 2025 a Origen	Según cartera topografica - Acceso Sur Calle 8	
K 00+110	K 00+120			62.785		667.13	Julio 2025 a Origen	Según cartera topografica - Acceso Sur Calle 8	
K 00+120	K 00+130			65.506		641.46	Julio 2025 a Origen	Según cartera topografica - Acceso Sur Calle 8	
K 00+130	K 00+140			64.551		650.29	Julio 2025 a Origen	Según cartera topografica - Acceso Sur Calle 8	
K 00+140	K 00+150			55.925		602.38	Julio 2025 a Origen	Según cartera topografica - Acceso Sur Calle 8	
K 00+150	K 00+160			56.957		564.41	Julio 2025 a Origen	Según cartera topografica - Acceso Sur Calle 8	
K 00+160	K 00+170			60.927		589.42	Julio 2025 a Origen	Según cartera topografica - Acceso Sur Calle 8	
K 00+170	K 00+180			49.124		550.26	Julio 2025 a Origen	Según cartera topografica - Acceso Sur Calle 8	
K 00+180	K 00+190			56.852		529.88	Julio 2025 a Origen	Según cartera topografica - Acceso Sur Calle 8	
K 00+190	K 00+200			53.059		549.56	Julio 2025 a Origen	Según cartera topografica - Acceso Sur Calle 8	
K 00+200	K 00+210			55.279		541.69	Julio 2025 a Origen	Según cartera topografica - Acceso Sur Calle 8	
K 00+210	K 00+220			50.695		529.87	Julio 2025 a Origen	Según cartera topografica - Acceso Sur Calle 8	
K 00+220	K 00+230			48.069		493.82	Julio 2025 a Origen	Según cartera topografica - Acceso Sur Calle 8	
K 00+230	K 00+240			43.522		457.96	Julio 2025 a Origen	Según cartera topografica - Acceso Sur Calle 8	
K 00+240	K 00+250			45.510		445.16	Julio 2025 a Origen	Según cartera topografica - Acceso Sur Calle 8	
K 00+250	K 00+260			50.308		479.09	Julio 2025 a Origen	Según cartera topografica - Acceso Sur Calle 8	
K 00+260	K 00+270			45.703		480.06	Julio 2025 a Origen	Según cartera topografica - Acceso Sur Calle 8	
K 00+270	K 00+280			42.763		442.33	Julio 2025 a Origen	Según cartera topografica - Acceso Sur Calle 8	
K 00+280	K 00+290			43.990		433.77	Julio 2025 a Origen	Según cartera topografica - Acceso Sur Calle 8	
K 00+290	K 00+300			48.236		461.13	Julio 2025 a Origen	Según cartera topografica - Acceso Sur Calle 8	
K 00+300	K 00+310			53.513		508.75	Julio 2025 a Origen	Según cartera topografica - Acceso Sur Calle 8	
K 00+310	K 00+320			63.546		585.30	Julio 2025 a Origen	Según cartera topografica - Acceso Sur Calle 8	
K 00+320	K 00+330			66.618		650.82	Julio 2025 a Origen	Según cartera topografica - Acceso Sur Calle 8	
K 00+330	K 00+340			59.210		629.14	Julio 2025 a Origen	Según cartera topografica - Acceso Sur Calle 8	
K 00+340	K 00+350			65.420		623.15	Julio 2025 a Origen	Según cartera topografica - Acceso Sur Calle 8	
K 00+350	K 00+360			45.341		553.81	Julio 2025 a Origen	Según cartera topografica - Acceso Sur Calle 8	
K 00+360	K 00+370			46.895		461.18	Julio 2025 a Origen	Según cartera topografica - Acceso Sur Calle 8	
K 00+370	K 00+380			38.696		427.96	Julio 2025 a Origen	Según cartera topografica - Acceso Sur Calle 8	
K 00+380	K 00+390			17.801		282.49	Julio 2025 a Origen	Según cartera topografica - Acceso Sur Calle 8	

ITEM		DESCRIPCIÓN				UNIDAD	CANTIDAD ANTERIOR	EN ESTA ACTA	CANTIDAD ACUMULADA
220.1P		Material para Terraplen				M3	312,197.00	269.00	312,466.00
KM INICIAL	KM FINAL	CARRIL	LONGITUD (m)	ANCHO (m)	ESPESOR (m)	VOLUMEN (m3)	FECHA	DESCRIPCIÓN	
K 00+390	K 00+400			12.827		153.14	Julio 2025 a Origen	Según cartera topografica - Acceso Sur Calle 8	
K 00+400	K 00+410			14.300		135.64	Julio 2025 a Origen	Según cartera topografica - Acceso Sur Calle 8	
K 00+410	K 00+420			14.272		142.86	Julio 2025 a Origen	Según cartera topografica - Acceso Sur Calle 8	
K 00+420	K 00+430			8.541		114.07	Julio 2025 a Origen	Según cartera topografica - Acceso Sur Calle 8	
K 00+430	K 00+440			8.186		83.64	Julio 2025 a Origen	Según cartera topografica - Acceso Sur Calle 8	
K 00+440	K 00+450			7.681		79.34	Julio 2025 a Origen	Según cartera topografica - Acceso Sur Calle 8	
K 00+450	K 00+460			14.064		108.73	Julio 2025 a Origen	Según cartera topografica - Acceso Sur Calle 8	
K 00+460	K 00+470			15.160		146.12	Julio 2025 a Origen	Según cartera topografica - Acceso Sur Calle 8	
K 00+470	K 00+480			10.800		129.80	Julio 2025 a Origen	Según cartera topografica - Acceso Sur Calle 8	
K 00+480	K 00+490			13.479		121.40	Julio 2025 a Origen	Según cartera topografica - Acceso Sur Calle 8	
K 00+490	K 00+500			13.200		133.40	Julio 2025 a Origen	Según cartera topografica - Acceso Sur Calle 8	
K 00+009	K 00+010			7.624		8.80	Julio 2025 a Origen	Según cartera topografica -retorno 0+850 Norte	
K 00+010	K 00+020			7.582		76.03	Julio 2025 a Origen	Según cartera topografica -retorno 0+850 Norte	
K 00+020	K 00+030			7.608		75.95	Julio 2025 a Origen	Según cartera topografica -retorno 0+850 Norte	
K 00+030	K 00+040			8.165		78.87	Julio 2025 a Origen	Según cartera topografica -retorno 0+850 Norte	
K 00+040	K 00+050			11.030		95.98	Julio 2025 a Origen	Según cartera topografica -retorno 0+850 Norte	
K 00+050	K 00+060			20.531		157.81	Julio 2025 a Origen	Según cartera topografica -retorno 0+850 Norte	
K 00+060	K 00+070			29.159		248.45	Julio 2025 a Origen	Según cartera topografica -retorno 0+850 Norte	
K 00+070	K 00+080			24.867		270.13	Julio 2025 a Origen	Según cartera topografica -retorno 0+850 Norte	
K 00+080	K 00+090			19.122		219.95	Julio 2025 a Origen	Según cartera topografica -retorno 0+850 Norte	
K 00+090	K 00+100			14.451		167.87	Julio 2025 a Origen	Según cartera topografica -retorno 0+850 Norte	
K 00+100	K 00+110			12.899		136.75	Julio 2025 a Origen	Según cartera topografica -retorno 0+850 Norte	
K 00+110	K 00+120			9.684		112.92	Julio 2025 a Origen	Según cartera topografica -retorno 0+850 Norte	
K 00+120	K 00+130			9.477		95.81	Julio 2025 a Origen	Según cartera topografica -retorno 0+850 Norte	
K 00+130	K 00+140			9.363		94.20	Julio 2025 a Origen	Según cartera topografica -retorno 0+850 Norte	
K 00+140	K 00+150			9.402		93.83	Julio 2025 a Origen	Según cartera topografica -retorno 0+850 Norte	
K 00+150	K 00+160			9.371		93.87	Julio 2025 a Origen	Según cartera topografica -retorno 0+850 Norte	
K 00+160	K 00+170			8.902		91.37	Julio 2025 a Origen	Según cartera topografica -retorno 0+850 Norte	
K 00+170	K 00+180			8.796		88.49	Julio 2025 a Origen	Según cartera topografica -retorno 0+850 Norte	
K 00+180	K 00+190			11.078		99.37	Julio 2025 a Origen	Según cartera topografica -retorno 0+850 Norte	
K 00+190	K 00+200			11.606		113.42	Julio 2025 a Origen	Según cartera topografica -retorno 0+850 Norte	
K 00+200	K 00+210			9.341		104.74	Julio 2025 a Origen	Según cartera topografica -retorno 0+850 Norte	
K 00+210	K 00+220			9.398		93.70	Julio 2025 a Origen	Según cartera topografica -retorno 0+850 Norte	
K 00+220	K 00+230			9.357		93.78	Julio 2025 a Origen	Según cartera topografica -retorno 0+850 Norte	
K 00+230	K 00+240			8.822		90.90	Julio 2025 a Origen	Según cartera topografica -retorno 0+850 Norte	
K 00+240	K 00+250			7.370		80.96	Julio 2025 a Origen	Según cartera topografica -retorno 0+850 Norte	
K 00+250	K 00+260			6.354		68.62	Julio 2025 a Origen	Según cartera topografica -retorno 0+850 Norte	
K 00+260	K 00+270			5.513		59.34	Julio 2025 a Origen	Según cartera topografica -retorno 0+850 Norte	
K 00+270	K 00+280			4.806		51.60	Julio 2025 a Origen	Según cartera topografica -retorno 0+850 Norte	
K 00+280	K 00+290			4.000		44.03	Julio 2025 a Origen	Según cartera topografica -retorno 0+850 Norte	
K 00+290	K 00+300			3.610		38.05	Julio 2025 a Origen	Según cartera topografica -retorno 0+850 Norte	
K 00+300	K 00+310			2.793		32.02	Julio 2025 a Origen	Según cartera topografica -retorno 0+850 Norte	
K 00+310	K 00+320			2.017		24.05	Julio 2025 a Origen	Según cartera topografica -retorno 0+850 Norte	
K 00+320	K 00+321			0.000		0.98	Julio 2025 a Origen	Según cartera topografica -retorno 0+850 Norte	
K 00+000	K 00+010			6.680		60.05	Julio 2025 a Origen	Según cartera topografica -retorno 0+850 Sur	
K 00+010	K 00+020			6.563		66.22	Julio 2025 a Origen	Según cartera topografica -retorno 0+850 Sur	
K 00+020	K 00+030			7.532		70.48	Julio 2025 a Origen	Según cartera topografica -retorno 0+850 Sur	
K 00+030	K 00+040			8.818		81.75	Julio 2025 a Origen	Según cartera topografica -retorno 0+850 Sur	
K 00+040	K 00+050			10.592		97.05	Julio 2025 a Origen	Según cartera topografica -retorno 0+850 Sur	
K 00+050	K 00+060			13.673		121.33	Julio 2025 a Origen	Según cartera topografica -retorno 0+850 Sur	
K 00+060	K 00+070			8.312		109.93	Julio 2025 a Origen	Según cartera topografica -retorno 0+850 Sur	
K 00+070	K 00+080			13.679		109.96	Julio 2025 a Origen	Según cartera topografica -retorno 0+850 Sur	
K 00+080	K 00+090			12.028		128.54	Julio 2025 a Origen	Según cartera topografica -retorno 0+850 Sur	
K 00+090	K 00+100			11.977		120.03	Julio 2025 a Origen	Según cartera topografica -retorno 0+850 Sur	
K 00+100	K 00+110			13.681		128.29	Julio 2025 a Origen	Según cartera topografica -retorno 0+850 Sur	
K 00+110	K 00+120			15.542		146.12	Julio 2025 a Origen	Según cartera topografica -retorno 0+850 Sur	
K 00+120	K 00+130			17.172		163.57	Julio 2025 a Origen	Según cartera topografica -retorno 0+850 Sur	
K 00+130	K 00+140			26.121		216.47	Julio 2025 a Origen	Según cartera topografica -retorno 0+850 Sur	
K 00+140	K 00+150			32.006		290.64	Julio 2025 a Origen	Según cartera topografica -retorno 0+850 Sur	
K 00+150	K 00+160			37.415		347.11	Julio 2025 a Origen	Según cartera topografica -retorno 0+850 Sur	
K 00+160	K 00+170			32.456		349.36	Julio 2025 a Origen	Según cartera topografica -retorno 0+850 Sur	
K 00+170	K 00+180			23.363		279.10	Julio 2025 a Origen	Según cartera topografica -retorno 0+850 Sur	
K 00+180	K 00+190			12.366		178.65	Julio 2025 a Origen	Según cartera topografica -retorno 0+850 Sur	
K 00+190	K 00+200			9.100		107.33	Julio 2025 a Origen	Según cartera topografica -retorno 0+850 Sur	
K 00+200	K 00+210			8.718		89.09	Julio 2025 a Origen	Según cartera topografica -retorno 0+850 Sur	
K 00+210	K 00+220			8.556		86.37	Julio 2025 a Origen	Según cartera topografica -retorno 0+850 Sur	
K 00+220	K 00+230			6.931		77.44	Julio 2025 a Origen	Según cartera topografica -retorno 0+850 Sur	
K 00+230	K 00+240			6.095		65.13	Julio 2025 a Origen	Según cartera topografica -retorno 0+850 Sur	
K 00+240	K 00+250			4.613		53.54	Julio 2025 a Origen	Según cartera topografica -retorno 0+850 Sur	
K 00+250	K 00+260			5.121		48.67	Julio 2025 a Origen	Según cartera topografica -retorno 0+850 Sur	
K 00+260	K 00+270			2.651		38.86	Julio 2025 a Origen	Según cartera topografica -retorno 0+850 Sur	
K 00+270	K 00+280			1.112		18.82	Julio 2025 a Origen	Según cartera topografica -retorno 0+850 Sur	
K 00+000	K 00+010			3.192		21.19	Julio 2025 a Origen	Según cartera topografica - Sur Acceso Glorieta calle 8	
K 00+010	K 00+020			4.240		37.16	Julio 2025 a Origen	Según cartera topografica - Sur Acceso Glorieta calle 8	
K 00+020	K 00+030			4.713		44.77	Julio 2025 a Origen	Según cartera topografica - Sur Acceso Glorieta calle 8	
K 00+030	K 00+040			4.203		44.58	Julio 2025 a Origen	Según cartera topografica - Sur Acceso Glorieta calle 8	
K 00+040	K 00+050			4.570		43.87	Julio 2025 a Origen	Según cartera topografica - Sur Acceso Glorieta calle 8	
K 00+050	K 00+060			8.052		63.11	Julio 2025 a Origen	Según cartera topografica - Sur Acceso Glorieta calle 8	
K 00+060	K 00+070			9.925		89.89	Julio 2025 a Origen	Según cartera topografica - Sur Acceso Glorieta calle 8	
K 00+070	K 00+080			23.160		165.43	Julio 2025 a Origen	Según cartera topografica - Sur Acceso Glorieta calle 8	
K 00+080	K 00+090			27.916		255.38	Julio 2025 a Origen	Según cartera topografica - Sur Acceso Glorieta calle 8	
K 00+090	K 00+100			14.160		210.38	Julio 2025 a Origen	Según cartera topografica - Sur Acceso Glorieta calle 8	
K 00+100	K 00+110			15.491		148.26	Julio 2025 a Origen	Según cartera topografica - Sur Acceso Glorieta calle 8	
K 00+110	K 00+120			7.906		116.99	Julio 2025 a Origen	Según cartera topografica - Sur Acceso Glorieta calle 8	
K 00+120	K 00+122			7.906		19.77	Julio 2025 a Origen	Según cartera topografica - Sur Acceso Glorieta calle 8	
K 00+000	K 00+010						Julio 2025 a Origen	Según cartera topografica - Norte Acceso Glorieta calle 8	
K 00+010	K 00+020						Julio 2025 a Origen	Según cartera topografica - Norte Acceso Glorieta calle 8	
K 00+020	K 00+030						Julio 2025 a Origen	Según cartera topografica - Norte Acceso Glorieta calle 8	
K 00+030	K 00+040						Julio 2025 a Origen	Según cartera topografica - Norte Acceso Glorieta calle 8	
K 00+040	K 00+050			9.260		104.16	Julio 2025 a Origen	Según cartera topografica - Norte Acceso Glorieta calle 8	
K 00+050	K 00+060			7.203		82.32	Julio 2025 a Origen	Según cartera topografica - Norte Acceso Glorieta calle 8	
K 00+060	K 00+070			5.752		64.78	Julio 2025 a Origen	Según cartera topografica - Norte Acceso Glorieta calle 8	
K 00+070	K 00+080			6.232		59.92	Julio 2025 a Origen	Según cartera topografica - Norte Acceso Glorieta calle 8	
K 00+080	K 00+090			4.243		52.38	Julio 2025 a Origen	Según cartera topografica - Norte Acceso Glorieta calle 8	
K 00+090	K 00+100			2.896		35.70	Julio 2025 a Origen	Según cartera topografica - Norte Acceso Glorieta calle 8	
K 00+100	K 00+110			4.153		35.25	Julio 2025 a Origen	Según cartera topografica - Norte Acceso Glorieta calle 8	
K 00+110	K 00+120			3.086		36.20	Julio 2025 a Origen	Según cartera topografica - Norte Acceso Glorieta calle 8	

ITEM		DESCRIPCIÓN				UNIDAD	CANTIDAD ANTERIOR	EN ESTA ACTA	CANTIDAD ACUMULADA
220.1P		Material para Terraplen				M3	312,197.00	269.00	312,466.00
KM INICIAL	KM FINAL	CARRIL	LONGITUD (m)	ANCHO (m)	ESPESOR (m)	VOLUMEN (m3)	FECHA	DESCRIPCIÓN	
K 00+120	K 00+130			2.898		29.92	Julio 2025 a Origen	Según cartera topografica - Norte Acceso Glorieta calle 8	
K 00+130	K 00+140			3.018		29.58	Julio 2025 a Origen	Según cartera topografica - Norte Acceso Glorieta calle 8	
K 00+140	K 00+150			2.057		25.38	Julio 2025 a Origen	Según cartera topografica - Norte Acceso Glorieta calle 8	
K 00+150	K 00+151			2.003		2.80	Julio 2025 a Origen	Según cartera topografica - Norte Acceso Glorieta calle 8	
K 00+025	K 00+030			8.347		38.06	Julio 2025 a Origen	Según cartera topografica - Norte Acceso Glorieta calle 8 Mejoramiento lateral canal Urbanismo	
K 00+030	K 00+035			8.774		42.80	Julio 2025 a Origen	Según cartera topografica - Norte Acceso Glorieta calle 8 Mejoramiento lateral canal Urbanismo	
K 00+035	K 00+040			7.855		41.57	Julio 2025 a Origen	Según cartera topografica - Norte Acceso Glorieta calle 8 Mejoramiento lateral canal Urbanismo	
K 00+040	K 00+050			7.774		78.15	Julio 2025 a Origen	Según cartera topografica - Norte Acceso Glorieta calle 8 Mejoramiento lateral canal Urbanismo	
K 00+050	K 00+055			7.695		38.67	Julio 2025 a Origen	Según cartera topografica - Norte Acceso Glorieta calle 8 Mejoramiento lateral canal Urbanismo	
K 00+055	K 00+060			5.771		33.67	Julio 2025 a Origen	Según cartera topografica - Norte Acceso Glorieta calle 8 Mejoramiento lateral canal Urbanismo	
K 00+060	K 00+065			5.997		29.42	Julio 2025 a Origen	Según cartera topografica - Norte Acceso Glorieta calle 8 Mejoramiento lateral canal Urbanismo	
K 00+065	K 00+070			5.881		29.70	Julio 2025 a Origen	Según cartera topografica - Norte Acceso Glorieta calle 8 Mejoramiento lateral canal Urbanismo	
K 00+070	K 00+075			5.657		28.85	Julio 2025 a Origen	Según cartera topografica - Norte Acceso Glorieta calle 8 Mejoramiento lateral canal Urbanismo	
K 00+075	K 00+080			6.627		30.71	Julio 2025 a Origen	Según cartera topografica - Norte Acceso Glorieta calle 8 Mejoramiento lateral canal Urbanismo	
K 00+080	K 00+082			4.068		10.70	Julio 2025 a Origen	Según cartera topografica - Norte Acceso Glorieta calle 8 Mejoramiento lateral canal Urbanismo	
K 00+140	K 00+150			4.063		27.14	Julio 2025 a Origen	Según cartera topografica - Carril Desacelercion cruce de cogua	
K 00+150	K 00+160			5.432		47.48	Julio 2025 a Origen	Según cartera topografica - Carril Desacelercion cruce de cogua	
K 00+160	K 00+170			9.032		72.32	Julio 2025 a Origen	Según cartera topografica - Carril Desacelercion cruce de cogua	
K 00+170	K 00+180			4.577		68.05	Julio 2025 a Origen	Según cartera topografica - Carril Desacelercion cruce de cogua	
K 00+180	K 00+190			4.298		44.38	Julio 2025 a Origen	Según cartera topografica - Carril Desacelercion cruce de cogua	
K 00+190	K 00+200			4.380		43.39	Julio 2025 a Origen	Según cartera topografica - Carril Desacelercion cruce de cogua	
K 00+045	K 00+050			3.710		16.41	Julio 2025 a Origen	Según cartera topografica - Carril Acelercion cruce de cogua	
K 00+050	K 00+060			4.985		43.48	Julio 2025 a Origen	Según cartera topografica - Carril Acelercion cruce de cogua	
K 00+060	K 00+070			5.683		53.34	Julio 2025 a Origen	Según cartera topografica - Carril Acelercion cruce de cogua	
K 00+070	K 00+080			11.309		84.96	Julio 2025 a Origen	Según cartera topografica - Carril Acelercion cruce de cogua	
K 00+080	K 00+090			9.839		105.74	Julio 2025 a Origen	Según cartera topografica - Carril Acelercion cruce de cogua	
K 00+090	K 00+100			8.213		90.26	Julio 2025 a Origen	Según cartera topografica - Carril Acelercion cruce de cogua	
K 00+100	K 00+110			6.517		73.65	Julio 2025 a Origen	Según cartera topografica - Carril Acelercion cruce de cogua	
K 00+185	K 00+190			3.234		9.44	Julio 2025 a Origen	Según cartera topografica -Desvio Calle 8 Zipa Nemocon	
K 00+190	K 00+195			7.324		26.40	Julio 2025 a Origen	Según cartera topografica -Desvio Calle 8 Zipa Nemocon	
K 00+195	K 00+200			0.706		20.08	Julio 2025 a Origen	Según cartera topografica -Desvio Calle 8 Zipa Nemocon	
K 00+200	K 00+205			0.000		1.77	Julio 2025 a Origen	Según cartera topografica -Desvio Calle 8 Zipa Nemocon	
K 00+205	K 00+210					-	Julio 2025 a Origen	Según cartera topografica -Desvio Calle 8 Zipa Nemocon	
K 00+210	K 00+215					-	Julio 2025 a Origen	Según cartera topografica -Desvio Calle 8 Zipa Nemocon	
K 00+215	K 00+220			15.241		38.10	Julio 2025 a Origen	Según cartera topografica -Desvio Calle 8 Zipa Nemocon	
K 00+220	K 00+225			12.602		69.61	Julio 2025 a Origen	Según cartera topografica -Desvio Calle 8 Zipa Nemocon	
K 00+225	K 00+230			10.358		57.40	Julio 2025 a Origen	Según cartera topografica -Desvio Calle 8 Zipa Nemocon	
K 00+230	K 00+235			6.560		42.30	Julio 2025 a Origen	Según cartera topografica -Desvio Calle 8 Zipa Nemocon	
K 00+235	K 00+240			4.293		27.13	Julio 2025 a Origen	Según cartera topografica -Desvio Calle 8 Zipa Nemocon	
K 00+240	K 00+245			9.737		35.08	Julio 2025 a Origen	Según cartera topografica -Desvio Calle 8 Zipa Nemocon	
K 00+245	K 00+250			12.340		55.19	Julio 2025 a Origen	Según cartera topografica -Desvio Calle 8 Zipa Nemocon	
K 00+250	K 00+255			13.257		63.99	Julio 2025 a Origen	Según cartera topografica -Desvio Calle 8 Zipa Nemocon	
K 00+255	K 00+260			13.785		67.61	Julio 2025 a Origen	Según cartera topografica -Desvio Calle 8 Zipa Nemocon	
K 00+260	K 00+265			13.955		69.35	Julio 2025 a Origen	Según cartera topografica -Desvio Calle 8 Zipa Nemocon	
K 00+265	K 00+270			13.180		67.84	Julio 2025 a Origen	Según cartera topografica -Desvio Calle 8 Zipa Nemocon	
K 00+270	K 00+275			5.595		46.94	Julio 2025 a Origen	Según cartera topografica -Desvio Calle 8 Zipa Nemocon	
K 00+275	K 00+280			8.073		34.17	Julio 2025 a Origen	Según cartera topografica -Desvio Calle 8 Zipa Nemocon	
K 00+280	K 00+285			3.023		27.74	Julio 2025 a Origen	Según cartera topografica -Desvio Calle 8 Zipa Nemocon	
K 00+150	K 00+155			1.989		6.65	Julio 2025 a Origen	Según cartera topografica -Desvio Calle 8 Nemocon Ubate	
K 00+155	K 00+160			2.135		10.31	Julio 2025 a Origen	Según cartera topografica -Desvio Calle 8 Nemocon Ubate	
K 00+160	K 00+165			1.836		9.93	Julio 2025 a Origen	Según cartera topografica -Desvio Calle 8 Nemocon Ubate	
K 00+165	K 00+170			3.121		12.39	Julio 2025 a Origen	Según cartera topografica -Desvio Calle 8 Nemocon Ubate	
K 00+170	K 00+175			1.407		11.32	Julio 2025 a Origen	Según cartera topografica -Desvio Calle 8 Nemocon Ubate	
K 00+175	K 00+180			1.867		8.19	Julio 2025 a Origen	Según cartera topografica -Desvio Calle 8 Nemocon Ubate	
K 00+180	K 00+185			1.678		8.86	Julio 2025 a Origen	Según cartera topografica -Desvio Calle 8 Nemocon Ubate	
K 00+185	K 00+190			1.310		7.47	Julio 2025 a Origen	Según cartera topografica -Desvio Calle 8 Nemocon Ubate	
K 00+190	K 00+195			1.045		5.89	Julio 2025 a Origen	Según cartera topografica -Desvio Calle 8 Nemocon Ubate	
K 00+195	K 00+200			0.786		4.58	Julio 2025 a Origen	Según cartera topografica -Desvio Calle 8 Nemocon Ubate	
K 00+200	K 00+205			0.000		1.97	Julio 2025 a Origen	Según cartera topografica -Desvio Calle 8 Nemocon Ubate	
K 00+145	K 00+150			3.877		17.26	Julio 2025 a Origen	Según cartera topografica -Desvio Calle 8 Bogota Ubate	
K 00+150	K 00+155			3.388		18.16	Julio 2025 a Origen	Según cartera topografica -Desvio Calle 8 Bogota Ubate	
K 00+155	K 00+160			3.110		16.25	Julio 2025 a Origen	Según cartera topografica -Desvio Calle 8 Bogota Ubate	
K 00+160	K 00+165			2.934		15.11	Julio 2025 a Origen	Según cartera topografica -Desvio Calle 8 Bogota Ubate	
K 00+165	K 00+170			0.000		7.34	Julio 2025 a Origen	Según cartera topografica -Desvio Calle 8 Bogota Ubate	
K 00+070	K 00+080			5.870		42.57	Julio 2025 a Origen	Según cartera topografica -Susagua Tramo 2	
K 00+080	K 00+090			6.034		59.52	Julio 2025 a Origen	Según cartera topografica -Susagua Tramo 2	
K 00+090	K 00+100			0.000		-	Julio 2025 a Origen	Según cartera topografica -Susagua Tramo 2	
K 00+100	K 00+110			1.894		-	Julio 2025 a Origen	Según cartera topografica -Susagua Tramo 2	
K 00+110	K 00+120			12.898		73.96	Julio 2025 a Origen	Según cartera topografica -Susagua Tramo 2	
K 00+120	K 00+130			12.210		125.54	Julio 2025 a Origen	Según cartera topografica -Susagua Tramo 2	
K 00+130	K 00+140			8.904		105.57	Julio 2025 a Origen	Según cartera topografica -Susagua Tramo 2	
K 00+140	K 00+148			1.450		43.49	Julio 2025 a Origen	Según cartera topografica -Susagua Tramo 2	
K 00+000	K 00+005			0.414		2.07	Julio 2025 a Origen	Según carteras topografia - Construcción vía - tubería aguas lluvias PZ 1 a PZ 2	
K 00+005	K 00+010			0.414		2.07	Julio 2025 a Origen	Según carteras topografia - Construcción vía - tubería aguas lluvias PZ 1 a PZ 2	
K 00+010	K 00+015			0.414		2.07	Julio 2025 a Origen	Según carteras topografia - Construcción vía - tubería aguas lluvias PZ 1 a PZ 2	
K 00+015	K 00+020			0.414		2.07	Julio 2025 a Origen	Según carteras topografia - Construcción vía - tubería aguas lluvias PZ 1 a PZ 2	
K 00+020	K 00+025			0.414		2.07	Julio 2025 a Origen	Según carteras topografia - Construcción vía - tubería aguas lluvias PZ 1 a PZ 2	
K 00+000	K 00+005			1.731		8.34	Julio 2025 a Origen	Según carteras topografia - Construcción vía - tubería aguas lluvias PZ 2 a PZ 3	
K 00+005	K 00+010			1.879		9.03	Julio 2025 a Origen	Según carteras topografia - Construcción vía - tubería aguas lluvias PZ 2 a PZ 3	
K 00+010	K 00+015			2.063		9.86	Julio 2025 a Origen	Según carteras topografia - Construcción vía - tubería aguas lluvias PZ 2 a PZ 3	
K 00+015	K 00+020			0.970		7.58	Julio 2025 a Origen	Según carteras topografia - Construcción vía - tubería aguas lluvias PZ 2 a PZ 3	
K 00+020	K 00+025			0.000		2.43	Julio 2025 a Origen	Según carteras topografia - Construcción vía - tubería aguas lluvias PZ 2 a PZ 3	
K0+100	K0+110			18.382		207.52	Julio 2025 a Origen	Según carteras topografia - Construcción vía - Conectante Carrera 36 Paso Ancho	
K0+110	K0+120			13.732		160.57	Julio 2025 a Origen	Según carteras topografia - Construcción vía - Conectante Carrera 36 Paso Ancho	
K0+120	K0+130			6.460		100.96	Julio 2025 a Origen	Según carteras topografia - Construcción vía - Conectante Carrera 36 Paso Ancho	
K0+130	K0+140			3.873		51.67	Julio 2025 a Origen	Según carteras topografia - Construcción vía - Conectante Carrera 36 Paso Ancho	
K0+140	K0+150			2.327		31.00	Julio 2025 a Origen	Según carteras topografia - Construcción vía - Conectante Carrera 36 Paso Ancho	
K0+150	K0+160			2.501		24.14	Julio 2025 a Origen	Según carteras topografia - Construcción vía - Conectante Carrera 36 Paso Ancho	
K 00+025	K 00+030			8.575		34.81	Julio 2025 a Origen	Según carteras topografia - Construcción vía - Acceso San Gabriel salida suroccidental	
K 00+030	K 00+035			11.347		49.81	Julio 2025 a Origen	Según carteras topografia - Construcción vía - Acceso San Gabriel salida suroccidental	

ITEM		DESCRIPCIÓN				UNIDAD	CANTIDAD ANTERIOR	EN ESTA ACTA	CANTIDAD ACUMULADA
220.1P		Material para Terraplen				M3	312,197.00	269.00	312,466.00
KM INICIAL	KM FINAL	CARRIL	LONGITUD (m)	ANCHO (m)	ESPESOR (m)	VOLUMEN (m3)	FECHA	DESCRIPCIÓN	
K 00+035	K 00+040			10.929		55.69	Julio 2025 a Origen	Según carteras topografia - Construcción vía - Acceso San Gabriel salida suroccidental	
K 00+040	K 00+045			12.630		58.90	Julio 2025 a Origen	Según carteras topografia - Construcción vía - Acceso San Gabriel salida suroccidental	
K 00+045	K 00+050			13.702		65.83	Julio 2025 a Origen	Según carteras topografia - Construcción vía - Acceso San Gabriel salida suroccidental	
K 00+050	K 00+055			10.737		61.10	Julio 2025 a Origen	Según carteras topografia - Construcción vía - Acceso San Gabriel salida suroccidental	
K 00+055	K 00+060			6.344		42.70	Julio 2025 a Origen	Según carteras topografia - Construcción vía - Acceso San Gabriel salida suroccidental	
K 00+060	K 00+065			7.844		35.47	Julio 2025 a Origen	Según carteras topografia - Construcción vía - Acceso San Gabriel salida suroccidental	
K 00+065	K 00+070			2.881		26.81	Julio 2025 a Origen	Según carteras topografia - Construcción vía - Acceso San Gabriel salida suroccidental	
K 00+070	K 00+075			1.430		10.78	Julio 2025 a Origen	Según carteras topografia - Construcción vía - Acceso San Gabriel salida suroccidental	
K 00+075	K 00+080			2.638		10.17	Julio 2025 a Origen	Según carteras topografia - Construcción vía - Acceso San Gabriel salida suroccidental	
K 00+000	K 00+005			4.481		11.20	Julio 2025 a Origen	Según cartera topografica -Rampa 1 puente peatonal ave colombiana	
K 00+005	K 00+010			5.320		24.50	Julio 2025 a Origen	Según cartera topografica -Rampa 1 puente peatonal ave colombiana	
K 00+010	K 00+015			5.252		26.43	Julio 2025 a Origen	Según cartera topografica -Rampa 1 puente peatonal ave colombiana	
K 00+015	K 00+020			6.634		29.72	Julio 2025 a Origen	Según cartera topografica -Rampa 1 puente peatonal ave colombiana	
K 00+020	K 00+025			5.994		31.57	Julio 2025 a Origen	Según cartera topografica -Rampa 1 puente peatonal ave colombiana	
K 00+025	K 00+030			4.319		25.78	Julio 2025 a Origen	Según cartera topografica -Rampa 1 puente peatonal ave colombiana	
K 00+100	K 00+105			106.731		379.54	Julio 2025 a Origen	Según cartera topografica -Viga susagua Tramo 1 -2 ave colombiana	
K 00+105	K 00+110			144.092		579.74	Julio 2025 a Origen	Según cartera topografica -Viga susagua Tramo 1 -2 ave colombiana	
K 00+110	K 00+115			112.460		641.38	Julio 2025 a Origen	Según cartera topografica -Viga susagua Tramo 1 -2 ave colombiana	
K 00+115	K 00+120			94.559		517.55	Julio 2025 a Origen	Según cartera topografica -Viga susagua Tramo 1 -2 ave colombiana	
K 00+120	K 00+125			88.629		457.97	Julio 2025 a Origen	Según cartera topografica -Viga susagua Tramo 1 -2 ave colombiana	
K 00+125	K 00+130			91.409		450.10	Julio 2025 a Origen	Según cartera topografica -Viga susagua Tramo 1 -2 ave colombiana	
K 00+130	K 00+135			100.200		479.02	Julio 2025 a Origen	Según cartera topografica -Viga susagua Tramo 1 -2 ave colombiana	
K 00+135	K 00+140			109.038		523.10	Julio 2025 a Origen	Según cartera topografica -Viga susagua Tramo 1 -2 ave colombiana	
K 00+140	K 00+145			158.543		668.95	Julio 2025 a Origen	Según cartera topografica -Viga susagua Tramo 1 -2 ave colombiana	
K 00+145	K 00+150			156.211		786.89	Julio 2025 a Origen	Según cartera topografica -Viga susagua Tramo 1 -2 ave colombiana	
K 00+150	K 00+155			13.146		423.39	Julio 2025 a Origen	Según cartera topografica -Viga susagua Tramo 1 -2 ave colombiana	
K 00+155	K 00+160			55.603		171.87	Julio 2025 a Origen	Según cartera topografica -Viga susagua Tramo 1 -2 ave colombiana	
K 00+160	K 00+165			21.877		193.70	Julio 2025 a Origen	Según cartera topografica -Viga susagua Tramo 1 -2 ave colombiana	
K 00+165	K 00+168			20.856		64.10	Julio 2025 a Origen	Según cartera topografica -Viga susagua Tramo 1 -2 ave colombiana	
K0+165	K0+165			0.950		- 6.50	Julio 2025 a Origen	Volumen de descuento por tuberia en concreto de 36"	
K 00+020	K 00+025			10.700		-	Julio 2025 a Origen	Según cartera topografica -conectante oriental calle 8 Salida	
K 00+025	K 00+030			7.532		45.58	Julio 2025 a Origen	Según cartera topografica -conectante oriental calle 8 Salida	
K 00+030	K 00+035			6.403		34.84	Julio 2025 a Origen	Según cartera topografica -conectante oriental calle 8 Salida	
K 00+035	K 00+040			14.484		52.22	Julio 2025 a Origen	Según cartera topografica -conectante oriental calle 8 Salida	
K 00+040	K 00+045			9.341		59.56	Julio 2025 a Origen	Según cartera topografica -conectante oriental calle 8 Salida	
K 00+045	K 00+050			7.628		42.42	Julio 2025 a Origen	Según cartera topografica -conectante oriental calle 8 Salida	
K 00+050	K 00+055			0.000		-	Julio 2025 a Origen	Según cartera topografica -conectante oriental calle 8 Salida	
K 00+075	K 00+080			9.866		41.57	Julio 2025 a Origen	Según cartera topografica -Oriental conectante calle 8 Entrada	
K 00+080	K 00+085			23.598		83.66	Julio 2025 a Origen	Según cartera topografica -Oriental conectante calle 8 Entrada	
K 00+055	K 00+060			0.568		2.32	Julio 2025 a Origen	Según cartera topografica -Oriental Bahia Calle 8	
K 00+060	K 00+065			0.000		-	Julio 2025 a Origen	Según cartera topografica -Oriental Bahia Calle 8	
K 00+065	K 00+070			0.000		-	Julio 2025 a Origen	Según cartera topografica -Oriental Bahia Calle 8	
K 00+070	K 00+075			0.000		-	Julio 2025 a Origen	Según cartera topografica -Oriental Bahia Calle 8	
K 00+075	K 00+080			0.000		-	Julio 2025 a Origen	Según cartera topografica -Oriental Bahia Calle 8	
K 00+080	K 00+085			0.043		-	Julio 2025 a Origen	Según cartera topografica -Oriental Bahia Calle 8	
K 00+085	K 00+087			0.043		0.09	Julio 2025 a Origen	Según cartera topografica -Oriental Bahia Calle 8	
K 02+750	K 02+750			339.470		411.71	Julio de 2025 a Origen	Según cartera topografica- Volumen rampa 2 Lleno de dados puente peatonal	
K 02+750	K 02+750			34.046		6.81	Julio 2025 a Origen	Según cartera topografica -Ubanismo Glorieta Calle 8 rampa 1 Avecolombiana Paño 1	
K 02+750	K 02+750			26.964		5.39	Julio 2025 a Origen	Según cartera topografica -Ubanismo Glorieta Calle 8 rampa 1 Avecolombiana Paño 2	
K 02+750	K 02+750			57.467		11.49	Julio 2025 a Origen	Según cartera topografica -Ubanismo Glorieta Calle 8 rampa 1 Avecolombiana Paño 3	
K 02+750	K 02+750			43.468		8.69	Julio 2025 a Origen	Según cartera topografica -Ubanismo Glorieta Calle 8 rampa 1 Avecolombiana Paño 4	
K 02+750	K 02+750					-	Julio 2025 a Origen	Según cartera topografica -Ubanismo Glorieta Calle 8 rampa 1 Avecolombiana Paño 5	
K 02+750	K 02+750			24.399		4.88	Julio 2025 a Origen	Según cartera topografica -Ubanismo Glorieta Calle 8 rampa 1 Avecolombiana Paño 6A	
K 02+750	K 02+750			20.561		4.11	Julio 2025 a Origen	Según cartera topografica -Ubanismo Glorieta Calle 8 rampa 1 Avecolombiana Paño 6B	
K 02+750	K 02+750			55.818		11.16	Julio 2025 a Origen	Según cartera topografica -Ubanismo Glorieta Calle 8 rampa 1 Avecolombiana Paño 7	
K 02+750	K 02+750					-	Julio 2025 a Origen	Según cartera topografica -Ubanismo Glorieta Calle 8 rampa 1 Avecolombiana Paño 8A	
K 02+750	K 02+750			31.754		6.35	Julio 2025 a Origen	Según cartera topografica -Ubanismo Glorieta Calle 8 rampa 1 Avecolombiana Paño 8B	
K 02+750	K 02+750			27.907		5.58	Julio 2025 a Origen	Según cartera topografica -Ubanismo Glorieta Calle 8 rampa 1 Avecolombiana Paño 8C	
K 02+750	K 02+750			47.859		9.57	Julio 2025 a Origen	Según cartera topografica -Ubanismo Glorieta Calle 8 rampa 1 Avecolombiana Paño 8D	
K 02+750	K 02+750			43.635		8.73	Julio 2025 a Origen	Según cartera topografica -Ubanismo Glorieta Calle 8 rampa 1 Avecolombiana Paño 8E	
K 02+750	K 02+750			85.151		17.03	Julio 2025 a Origen	Según cartera topografica -Ubanismo Glorieta Calle 8 rampa 1 Avecolombiana Paño 8F	
K 02+750	K 02+750					-	Julio 2025 a Origen	Según cartera topografica -Ubanismo Glorieta Calle 8 rampa 1 Avecolombiana Paño 8G	
K 02+750	K 02+750			32.127		11.24	Julio 2025 a Origen	Según cartera topografica -Ubanismo Glorieta Calle 8 rampa 1 Avecolombiana Paño 9	
K 02+750	K 02+750			17.583		3.52	Julio 2025 a Origen	Según cartera topografica -Ubanismo Glorieta Calle 8 rampa 1 Avecolombiana Paño 10	
K 02+750	K 02+750			58.735		20.56	Julio 2025 a Origen	Según cartera topografica -Ubanismo Glorieta Calle 8 rampa 1 Avecolombiana Paño 11	
K 02+750	K 02+750			32.661		11.43	Julio 2025 a Origen	Según cartera topografica -Ubanismo Glorieta Calle 8 rampa 1 Avecolombiana Paño 12	
K 02+750	K 02+750			37.450		13.11	Julio 2025 a Origen	Según cartera topografica -Ubanismo Glorieta Calle 8 rampa 1 Avecolombiana Paño 13	
K 02+750	K 02+750			17.776		3.56	Julio 2025 a Origen	Según cartera topografica -Ubanismo Glorieta Calle 8 rampa 1 Avecolombiana Paño 14	
K 02+750	K 02+750			30.792		6.16	Julio 2025 a Origen	Según cartera topografica -Ubanismo Glorieta Calle 8 rampa 1 Avecolombiana Paño 15	
K 02+750	K 02+750			9.061		1.81	Julio 2025 a Origen	Según cartera topografica -Ubanismo Glorieta Calle 8 rampa 1 Avecolombiana Paño 16	
K 02+750	K 02+750					-	Julio 2025 a Origen	Según cartera topografica -Ubanismo Glorieta Calle 8 rampa 1 Avecolombiana Paño 17	
K 02+750	K 02+750					-	Julio 2025 a Origen	Según cartera topografica -Ubanismo Glorieta Calle 8 rampa 1 Avecolombiana Paño 18	
K 02+750	K 02+750			85.091		21.27	Julio 2025 a Origen	Según cartera topografica -Ubanismo Glorieta Calle 8 rampa 1 Avecolombiana Paño 19	
K 02+750	K 02+750			54.242		13.56	Julio 2025 a Origen	Según cartera topografica -Ubanismo Glorieta Calle 8 rampa 1 Avecolombiana Paño 20	
K 02+750	K 02+750			87.825		21.96	Julio 2025 a Origen	Según cartera topografica -Ubanismo Glorieta Calle 8 rampa 1 Avecolombiana Paño 21	
K 02+750	K 02+750					-	Julio 2025 a Origen	Según cartera topografica -Ubanismo Glorieta Calle 8 rampa 1 Avecolombiana Paño 22	
K 02+750	K 02+750					-	Julio 2025 a Origen	Según cartera topografica -Ubanismo Glorieta Calle 8 rampa 1 Avecolombiana Paño 23	
K 02+750	K 02+750					-	Julio 2025 a Origen	Según cartera topografica -Ubanismo Glorieta Calle 8 rampa 1 Avecolombiana Paño 24	
K 02+750	K 02+750					-	Julio 2025 a Origen	Según cartera topografica -Ubanismo Glorieta Calle 8 rampa 1 Avecolombiana Paño 25	
K 02+750	K 02+750					-	Julio 2025 a Origen	Según cartera topografica -Ubanismo Glorieta Calle 8 rampa 1 Avecolombiana Paño 26	
K 02+750	K 02+750					-	Julio 2025 a Origen	Según cartera topografica -Ubanismo Glorieta Calle 8 rampa 1 Avecolombiana Paño 27	
K 02+750	K 02+750			17.158		6.01	Julio 2025 a Origen	Según cartera topografica -Ubanismo Glorieta Calle 8 rampa 1 Avecolombiana Paño 28	
K 02+750	K 02+750			18.890		6.62	Julio 2025 a Origen	Según cartera topografica -Ubanismo Glorieta Calle 8 rampa 1 Avecolombiana Paño 29	
K 02+750	K 02+750			20.815		7.29	Julio 2025 a Origen	Según cartera topografica -Ubanismo Glorieta Calle 8 rampa 1 Avecolombiana Paño 30	
K 02+750	K 02+750			20.823		4.16	Julio 2025 a Origen	Según cartera topografica -Ubanismo Glorieta Calle 8 rampa 1 Avecolombiana Paño 31	
K 02+750	K 02+750			12.512		2.50	Julio 2025 a Origen	Según cartera topografica -Ubanismo Glorieta Calle 8 rampa 1 Avecolombiana Paño 32	
K 02+750	K 02+750			50.007		10.00	Julio 2025 a Origen	Según cartera topografica -Ubanismo Glorieta Calle 8 rampa 1 Avecolombiana Paño 33	
K 02+750	K 02+750			13.735		2.75	Julio 2025 a Origen	Según cartera topografica -Ubanismo Glorieta Calle 8 rampa 1 Avecolombiana Paño 34	
K 02+750	K 02+750			13.422		2.68	Julio 2025 a Origen	Según cartera topografica -Ubanismo Glorieta Calle 8 rampa 1 Avecolombiana Paño 35	
K 02+750	K 02+750			10.080		2.02	Julio 2025 a Origen	Según cartera topografica -Ubanismo Glorieta Calle 8 rampa 1 Avecolombiana Rampa occidente	
K 02+750	K 02+750			5.370		-	Julio 2025 a Origen	Según cartera topografica -Ubanismo Glorieta Calle 8 rampa 1 Avecolombiana Rampa Sur	
K 00+004	K 00+006			2.654		5.12	Julio 2025 a Origen	Según cartera topografica -Ubanismo Glorieta Calle 8 Espacio publico Occidental	
K 00+006	K 00+008			2.795		5.45	Julio 2025 a Origen	Según cartera topografica -Ubanismo Glorieta Calle 8 Espacio publico Occidental	

ITEM		DESCRIPCIÓN				UNIDAD	CANTIDAD ANTERIOR	EN ESTA ACTA	CANTIDAD ACUMULADA
220.1P		Material para Terraplen				M3	312,197.00	269.00	312,466.00
KM INICIAL	KM FINAL	CARRIL	LONGITUD (m)	ANCHO (m)	ESPESOR (m)	VOLUMEN (m3)	FECHA	DESCRIPCIÓN	
K 00+008	K 00+010			2.796		5.59	Julio 2025 a Origen	Según cartera topografica -Ubanismo Glorieta Calle 8 Espacio publico Occidental	
K 00+010	K 00+012			2.719		5.52	Julio 2025 a Origen	Según cartera topografica -Ubanismo Glorieta Calle 8 Espacio publico Occidental	
K 00+012	K 00+014			2.593		5.31	Julio 2025 a Origen	Según cartera topografica -Ubanismo Glorieta Calle 8 Espacio publico Occidental	
K 00+014	K 00+016			2.467		5.06	Julio 2025 a Origen	Según cartera topografica -Ubanismo Glorieta Calle 8 Espacio publico Occidental	
K 00+016	K 00+018			2.712		5.18	Julio 2025 a Origen	Según cartera topografica -Ubanismo Glorieta Calle 8 Espacio publico Occidental	
K 00+018	K 00+020			2.951		5.66	Julio 2025 a Origen	Según cartera topografica -Ubanismo Glorieta Calle 8 Espacio publico Occidental	
K 00+020	K 00+022			2.665		5.62	Julio 2025 a Origen	Según cartera topografica -Ubanismo Glorieta Calle 8 Espacio publico Occidental	
K 00+022	K 00+024			2.093		4.76	Julio 2025 a Origen	Según cartera topografica -Ubanismo Glorieta Calle 8 Espacio publico Occidental	
K 00+024	K 00+026			1.991		4.08	Julio 2025 a Origen	Según cartera topografica -Ubanismo Glorieta Calle 8 Espacio publico Occidental	
K 00+026	K 00+028			1.817		3.81	Julio 2025 a Origen	Según cartera topografica -Ubanismo Glorieta Calle 8 Espacio publico Occidental	
K 00+028	K 00+030			1.511		3.33	Julio 2025 a Origen	Según cartera topografica -Ubanismo Glorieta Calle 8 Espacio publico Occidental	
K 00+030	K 00+032			1.626		3.14	Julio 2025 a Origen	Según cartera topografica -Ubanismo Glorieta Calle 8 Espacio publico Occidental	
K 00+032	K 00+034			1.488		3.11	Julio 2025 a Origen	Según cartera topografica -Ubanismo Glorieta Calle 8 Espacio publico Occidental	
K 00+034	K 00+036			1.490		2.98	Julio 2025 a Origen	Según cartera topografica -Ubanismo Glorieta Calle 8 Espacio publico Occidental	
K 00+036	K 00+038			1.521		3.01	Julio 2025 a Origen	Según cartera topografica -Ubanismo Glorieta Calle 8 Espacio publico Occidental	
K 00+004	K 00+006			7.381		9.38	Julio 2025 a Origen	Según cartera topografica -Urbanismo Glorieta Calle 8 Avecolombiana Rampa 2	
K 00+006	K 00+008			8.455		15.84	Julio 2025 a Origen	Según cartera topografica -Urbanismo Glorieta Calle 8 Avecolombiana Rampa 2	
K 00+008	K 00+010			7.986		16.44	Julio 2025 a Origen	Según cartera topografica -Urbanismo Glorieta Calle 8 Avecolombiana Rampa 2	
K 00+010	K 00+012			11.924		19.91	Julio 2025 a Origen	Según cartera topografica -Urbanismo Glorieta Calle 8 Avecolombiana Rampa 2	
K 00+012	K 00+014			9.260		21.18	Julio 2025 a Origen	Según cartera topografica -Urbanismo Glorieta Calle 8 Avecolombiana Rampa 2	
K 00+014	K 00+016			8.853		18.11	Julio 2025 a Origen	Según cartera topografica -Urbanismo Glorieta Calle 8 Avecolombiana Rampa 2	
K 00+016	K 00+018			8.794		17.65	Julio 2025 a Origen	Según cartera topografica -Urbanismo Glorieta Calle 8 Avecolombiana Rampa 2	
K 00+018	K 00+020			8.538		17.33	Julio 2025 a Origen	Según cartera topografica -Urbanismo Glorieta Calle 8 Avecolombiana Rampa 2	
K 00+020	K 00+022			9.420		17.96	Julio 2025 a Origen	Según cartera topografica -Urbanismo Glorieta Calle 8 Avecolombiana Rampa 2	
K 00+022	K 00+024			8.114		17.53	Julio 2025 a Origen	Según cartera topografica -Urbanismo Glorieta Calle 8 Avecolombiana Rampa 2	
K 00+024	K 00+026			5.014		13.13	Julio 2025 a Origen	Según cartera topografica -Urbanismo Glorieta Calle 8 Avecolombiana Rampa 2	
K 00+026	K 00+028			5.802		10.82	Julio 2025 a Origen	Según cartera topografica -Urbanismo Glorieta Calle 8 Avecolombiana Rampa 2	
K 00+028	K 00+030			6.660		12.46	Julio 2025 a Origen	Según cartera topografica -Urbanismo Glorieta Calle 8 Avecolombiana Rampa 2	
K 00+030	K 00+032			6.943		13.60	Julio 2025 a Origen	Según cartera topografica -Urbanismo Glorieta Calle 8 Avecolombiana Rampa 2	
K 00+032	K 00+034			9.200		16.14	Julio 2025 a Origen	Según cartera topografica -Urbanismo Glorieta Calle 8 Avecolombiana Rampa 2	
K 00+034	K 00+036			6.748		15.95	Julio 2025 a Origen	Según cartera topografica -Urbanismo Glorieta Calle 8 Avecolombiana Rampa 2	
K 00+036	K 00+038			5.272		12.02	Julio 2025 a Origen	Según cartera topografica -Urbanismo Glorieta Calle 8 Avecolombiana Rampa 2	
K 00+038	K 00+040			5.583		10.86	Julio 2025 a Origen	Según cartera topografica -Urbanismo Glorieta Calle 8 Avecolombiana Rampa 2	
K 00+040	K 00+042			5.058		10.64	Julio 2025 a Origen	Según cartera topografica -Urbanismo Glorieta Calle 8 Avecolombiana Rampa 2	
K 00+042	K 00+044			3.638		8.70	Julio 2025 a Origen	Según cartera topografica -Urbanismo Glorieta Calle 8 Avecolombiana Rampa 2	
K 00+044	K 00+046			3.130		6.77	Julio 2025 a Origen	Según cartera topografica -Urbanismo Glorieta Calle 8 Avecolombiana Rampa 2	
K 00+046	K 00+048			4.213		7.34	Julio 2025 a Origen	Según cartera topografica -Urbanismo Glorieta Calle 8 Avecolombiana Rampa 2	
K 00+048	K 00+050			4.952		9.17	Julio 2025 a Origen	Según cartera topografica -Urbanismo Glorieta Calle 8 Avecolombiana Rampa 2	
K 00+050	K 00+052			5.707		10.66	Julio 2025 a Origen	Según cartera topografica -Urbanismo Glorieta Calle 8 Avecolombiana Rampa 2	
K 00+052	K 00+054			7.695		13.40	Julio 2025 a Origen	Según cartera topografica -Urbanismo Glorieta Calle 8 Avecolombiana Rampa 2	
K 00+054	K 00+056			9.650		17.35	Julio 2025 a Origen	Según cartera topografica -Urbanismo Glorieta Calle 8 Avecolombiana Rampa 2	
K 00+056	K 00+058			9.486		19.14	Julio 2025 a Origen	Según cartera topografica -Urbanismo Glorieta Calle 8 Avecolombiana Rampa 2	
K 00+058	K 00+060			6.976		16.46	Julio 2025 a Origen	Según cartera topografica -Urbanismo Glorieta Calle 8 Avecolombiana Rampa 2	
K 00+560	K 00+570			1.663		5.33	Julio 2025 a Origen	Según cartera topografica sello	
K 00+570	K 00+580			1.088		3.26	Julio 2025 a Origen	Según cartera topografica sello	
K 00+580	K 00+590			1.372		7.50	Julio 2025 a Origen	Según cartera topografica sello	
K 00+590	K 00+600			1.492		14.32	Julio 2025 a Origen	Según cartera topografica sello	
K 00+600	K 00+610			1.531		15.12	Julio 2025 a Origen	Según cartera topografica sello	
K 00+610	K 00+620			1.886		8.54	Julio 2025 a Origen	Según cartera topografica sello	
K 00+620	K 00+630			1.780		1.73	Julio 2025 a Origen	Según cartera topografica sello	
K 01+260	K 01+270			1.909		19.26	Julio 2025 a Origen	Según cartera topografica sello	
K 01+270	K 01+280			1.804		18.57	Julio 2025 a Origen	Según cartera topografica sello	
K 01+280	K 01+290			1.767		17.86	Julio 2025 a Origen	Según cartera topografica sello	
K 01+290	K 01+300			1.975		18.71	Julio 2025 a Origen	Según cartera topografica sello	
K 01+300	K 01+310			1.678		18.27	Julio 2025 a Origen	Según cartera topografica sello	
K 01+310	K 01+320			1.777		17.28	Julio 2025 a Origen	Según cartera topografica sello	
K 01+320	K 01+330			1.878		18.28	Julio 2025 a Origen	Según cartera topografica sello	
K 01+330	K 01+340			1.883		18.81	Julio 2025 a Origen	Según cartera topografica sello	
K 01+340	K 01+350			1.831		18.57	Julio 2025 a Origen	Según cartera topografica sello	
K 01+350	K 01+360			1.818		18.25	Julio 2025 a Origen	Según cartera topografica sello	
K 01+360	K 01+370			1.935		18.77	Julio 2025 a Origen	Según cartera topografica sello	
K 01+370	K 01+380			1.833		18.84	Julio 2025 a Origen	Según cartera topografica sello	
K 01+380	K 01+390			1.764		17.99	Julio 2025 a Origen	Según cartera topografica sello	
K 01+390	K 01+400			1.738		17.51	Julio 2025 a Origen	Según cartera topografica sello	
K 01+400	K 01+410			1.707		17.23	Julio 2025 a Origen	Según cartera topografica sello	
K 01+410	K 01+420			1.747		17.27	Julio 2025 a Origen	Según cartera topografica sello	
K 01+420	K 01+430			1.681		17.14	Julio 2025 a Origen	Según cartera topografica sello	
K 01+430	K 01+440			1.677		16.79	Julio 2025 a Origen	Según cartera topografica sello	
K 01+440	K 01+450			1.684		16.81	Julio 2025 a Origen	Según cartera topografica sello	
K 01+450	K 01+460			0.000		8.42	Julio 2025 a Origen	Según cartera topografica sello	
K 01+460	K 01+470			0.000		-	Julio 2025 a Origen	Según cartera topografica sello	
K 01+470	K 01+480			1.934		9.67	Julio 2025 a Origen	Según cartera topografica sello	
K 02+000	K 02+010			1.770		8.85	Julio 2025 a Origen	Según cartera topografica sello	
K 02+010	K 02+020			1.899		18.35	Julio 2025 a Origen	Según cartera topografica sello	
K 02+020	K 02+030			2.400		21.50	Julio 2025 a Origen	Según cartera topografica sello	
K 02+030	K 02+040			2.381		23.91	Julio 2025 a Origen	Según cartera topografica sello	
K 02+040	K 02+050			2.261		23.21	Julio 2025 a Origen	Según cartera topografica sello	
K 02+050	K 02+060			2.257		22.59	Julio 2025 a Origen	Según cartera topografica sello	
K 02+060	K 02+070			2.228		22.43	Julio 2025 a Origen	Según cartera topografica sello	
K 02+070	K 02+080			2.207		22.18	Julio 2025 a Origen	Según cartera topografica sello	
K 02+080	K 02+090			2.149		21.78	Julio 2025 a Origen	Según cartera topografica sello	
K 02+090	K 02+100			2.177		21.63	Julio 2025 a Origen	Según cartera topografica sello	
K 02+100	K 02+110			2.197		21.87	Julio 2025 a Origen	Según cartera topografica sello	
K 02+110	K 02+120			2.266		22.32	Julio 2025 a Origen	Según cartera topografica sello	
K 02+120	K 02+130			2.198		22.32	Julio 2025 a Origen	Según cartera topografica sello	
K 02+130	K 02+140			2.323		22.61	Julio 2025 a Origen	Según cartera topografica sello	
K 02+140	K 02+150			2.425		23.74	Julio 2025 a Origen	Según cartera topografica sello	
K 02+150	K 02+160			2.360		23.93	Julio 2025 a Origen	Según cartera topografica sello	
K 02+160	K 02+170			2.345		23.53	Julio 2025 a Origen	Según cartera topografica sello	
K 02+170	K 02+180			2.180		22.63	Julio 2025 a Origen	Según cartera topografica sello	
K 02+180	K 02+190			2.061		21.21	Julio 2025 a Origen	Según cartera topografica sello	
K 02+190	K 02+200			1.950		20.06	Julio 2025 a Origen	Según cartera topografica sello	
K 02+200	K 02+210			1.857		19.04	Julio 2025 a Origen	Según cartera topografica sello	
K 02+210	K 02+220			1.764		18.11	Julio 2025 a Origen	Según cartera topografica sello	
K 02+220	K 02+230			1.714		17.39	Julio 2025 a Origen	Según cartera topografica sello	
K 02+230	K 02+240			1.675		16.95	Julio 2025 a Origen	Según cartera topografica sello	
K 02+240	K 02+250			1.821		17.48	Julio 2025 a Origen	Según cartera topografica sello	

ITEM		DESCRIPCIÓN				UNIDAD	CANTIDAD ANTERIOR	EN ESTA ACTA	CANTIDAD ACUMULADA
220.1P		Material para Terraplen				M3	312,197.00	269.00	312,466.00
KM INICIAL	KM FINAL	CARRIL	LONGITUD (m)	ANCHO (m)	ESPESOR (m)	VOLUMEN (m3)	FECHA	DESCRIPCIÓN	
K 02+250	K 02+260			1.157		14.89	Julio 2025 a Origen	Según cartera topografica sello	
K 03+400	K 03+410			1.941		19.43	Julio 2025 a Origen	Según cartera topografica sello	
K 03+410	K 03+420			1.986		19.63	Julio 2025 a Origen	Según cartera topografica sello	
K 03+420	K 03+430			2.019		20.03	Julio 2025 a Origen	Según cartera topografica sello	
K 03+430	K 03+440			1.965		19.92	Julio 2025 a Origen	Según cartera topografica sello	
K 03+440	K 03+450			2.055		20.10	Julio 2025 a Origen	Según cartera topografica sello	
K 03+450	K 03+460			2.084		20.69	Julio 2025 a Origen	Según cartera topografica sello	
K 03+460	K 03+470			2.122		21.03	Julio 2025 a Origen	Según cartera topografica sello	
K 03+470	K 03+480			2.139		21.31	Julio 2025 a Origen	Según cartera topografica sello	
K 03+480	K 03+490			2.128		21.33	Julio 2025 a Origen	Según cartera topografica sello	
K 03+490	K 03+500			1.868		19.98	Julio 2025 a Origen	Según cartera topografica sello	
K 03+500	K 03+510			2.147		20.08	Julio 2025 a Origen	Según cartera topografica sello	
K 03+510	K 03+520			2.149		21.48	Julio 2025 a Origen	Según cartera topografica sello	
K 03+520	K 03+530			2.171		21.60	Julio 2025 a Origen	Según cartera topografica sello	
K 03+530	K 03+540			2.179		21.75	Julio 2025 a Origen	Según cartera topografica sello	
K 03+540	K 03+550			2.178		21.79	Julio 2025 a Origen	Según cartera topografica sello	
K 03+550	K 03+560			2.265		22.22	Julio 2025 a Origen	Según cartera topografica sello	
K 03+560	K 03+570			2.321		22.93	Julio 2025 a Origen	Según cartera topografica sello	
K 03+570	K 03+580			2.414		23.68	Julio 2025 a Origen	Según cartera topografica sello	
K 03+580	K 03+590			2.406		24.10	Julio 2025 a Origen	Según cartera topografica sello	
K 03+590	K 03+600			2.337		23.72	Julio 2025 a Origen	Según cartera topografica sello	
K 03+600	K 03+610			2.443		23.90	Julio 2025 a Origen	Según cartera topografica sello	
K 03+610	K 03+620			2.421		24.32	Julio 2025 a Origen	Según cartera topografica sello	
K 03+620	K 03+630			2.352		23.87	Julio 2025 a Origen	Según cartera topografica sello	
K 03+630	K 03+640			2.777		25.65	Julio 2025 a Origen	Según cartera topografica sello	
K 03+640	K 03+650			2.445		26.11	Julio 2025 a Origen	Según cartera topografica sello	
K 03+650	K 03+660			2.356		24.01	Julio 2025 a Origen	Según cartera topografica sello	
K 03+660	K 03+670			2.324		23.40	Julio 2025 a Origen	Según cartera topografica sello	
K 03+670	K 03+680			2.475		24.00	Julio 2025 a Origen	Según cartera topografica sello	
K 03+680	K 03+690			2.440		24.58	Julio 2025 a Origen	Según cartera topografica sello	
K 04+700	K 04+710			2.125		20.98	Julio 2025 a Origen	Según cartera topografica sello	
K 04+710	K 04+720			2.122		21.24	Julio 2025 a Origen	Según cartera topografica sello	
K 04+720	K 04+730			2.225		21.74	Julio 2025 a Origen	Según cartera topografica sello	
K 04+730	K 04+740			2.519		23.72	Julio 2025 a Origen	Según cartera topografica sello	
K 04+740	K 04+750			1.630		20.75	Julio 2025 a Origen	Según cartera topografica sello	
K 04+750	K 04+760			1.773		17.02	Julio 2025 a Origen	Según cartera topografica sello	
K 04+760	K 04+770			1.773		17.73	Julio 2025 a Origen	Según cartera topografica sello	
K 04+770	K 04+780			2.448		21.11	Julio 2025 a Origen	Según cartera topografica sello	
K 04+780	K 04+790			2.261		23.55	Julio 2025 a Origen	Según cartera topografica sello	
K 04+790	K 04+800			2.258		22.60	Julio 2025 a Origen	Según cartera topografica sello	
K 04+800	K 04+810			2.261		22.60	Julio 2025 a Origen	Según cartera topografica sello	
K 04+810	K 04+820			2.264		22.63	Julio 2025 a Origen	Según cartera topografica sello	
K 04+820	K 04+830			2.236		22.50	Julio 2025 a Origen	Según cartera topografica sello	
K 04+830	K 04+840			2.195		22.16	Julio 2025 a Origen	Según cartera topografica sello	
K 04+840	K 04+850			2.145		21.70	Julio 2025 a Origen	Según cartera topografica sello	
K 04+850	K 04+860			2.071		21.08	Julio 2025 a Origen	Según cartera topografica sello	
K 04+860	K 04+870			2.031		20.51	Julio 2025 a Origen	Según cartera topografica sello	
K 04+870	K 04+880			1.995		20.13	Julio 2025 a Origen	Según cartera topografica sello	
K 04+880	K 04+890			1.909		19.52	Julio 2025 a Origen	Según cartera topografica sello	
K 04+890	K 04+900			1.996		19.53	Julio 2025 a Origen	Según cartera topografica sello	
K 04+900	K 04+910			2.021		20.09	Julio 2025 a Origen	Según cartera topografica sello	
K 04+910	K 04+920			1.992		20.07	Julio 2025 a Origen	Según cartera topografica sello	
K 04+920	K 04+930			2.005		19.99	Julio 2025 a Origen	Según cartera topografica sello	
K 04+930	K 04+940			2.009		20.07	Julio 2025 a Origen	Según cartera topografica sello	
K 04+940	K 04+950			2.018		20.14	Julio 2025 a Origen	Según cartera topografica sello	
K 04+950	K 04+960			2.018		20.18	Julio 2025 a Origen	Según cartera topografica sello	
K 04+960	K 04+970			1.868		19.43	Julio 2025 a Origen	Según cartera topografica sello	
K 04+970	K 04+980			1.868		18.68	Julio 2025 a Origen	Según cartera topografica sello	
K 04+980	K 04+990			1.925		18.97	Julio 2025 a Origen	Según cartera topografica sello	
K 04+990	K 05+000			1.935		19.30	Julio 2025 a Origen	Según cartera topografica sello	
K 05+000	K 05+010			1.988		19.62	Julio 2025 a Origen	Según cartera topografica sello	
K 05+010	K 05+020			2.040		20.14	Julio 2025 a Origen	Según cartera topografica sello	
K 05+020	K 05+030			2.027		20.34	Julio 2025 a Origen	Según cartera topografica sello	
K 05+030	K 05+040			2.241		21.34	Julio 2025 a Origen	Según cartera topografica sello	
K 05+040	K 05+050			2.259		22.50	Julio 2025 a Origen	Según cartera topografica sello	
K 05+050	K 05+060			2.314		22.87	Julio 2025 a Origen	Según cartera topografica sello	
K 05+060	K 05+070			2.367		23.41	Julio 2025 a Origen	Según cartera topografica sello	
K 05+070	K 05+080			2.436		24.02	Julio 2025 a Origen	Según cartera topografica sello	
K 05+080	K 05+090			2.431		24.34	Julio 2025 a Origen	Según cartera topografica sello	
K 05+090	K 05+100			2.454		24.43	Julio 2025 a Origen	Según cartera topografica sello	
K 05+100	K 05+110			2.443		24.49	Julio 2025 a Origen	Según cartera topografica sello	
K 05+110	K 05+120			2.470		24.57	Julio 2025 a Origen	Según cartera topografica sello	
K 05+120	K 05+130			2.443		24.57	Julio 2025 a Origen	Según cartera topografica sello	
K 05+130	K 05+140			2.492		24.68	Julio 2025 a Origen	Según cartera topografica sello	
K 05+140	K 05+150			2.627		25.60	Julio 2025 a Origen	Según cartera topografica sello	
K 05+150	K 05+160			2.399		25.13	Julio 2025 a Origen	Según cartera topografica sello	
K 05+160	K 05+170			2.054		22.27	Julio 2025 a Origen	Según cartera topografica sello	
K 05+170	K 05+180			2.054		20.54	Julio 2025 a Origen	Según cartera topografica sello	
K 05+180	K 05+190			2.489		22.72	Julio 2025 a Origen	Según cartera topografica sello	
K 05+190	K 05+200			2.594		25.42	Julio 2025 a Origen	Según cartera topografica sello	
K 05+200	K 05+210			2.483		25.39	Julio 2025 a Origen	Según cartera topografica sello	
K 05+210	K 05+220			2.465		24.74	Julio 2025 a Origen	Según cartera topografica sello	
K 05+220	K 05+230			2.411		24.38	Julio 2025 a Origen	Según cartera topografica sello	
K 05+230	K 05+240			2.503		24.57	Julio 2025 a Origen	Según cartera topografica sello	
K 05+240	K 05+250			2.540		25.22	Julio 2025 a Origen	Según cartera topografica sello	
K 05+250	K 05+260			2.571		25.56	Julio 2025 a Origen	Según cartera topografica sello	
K 05+260	K 05+270			2.100		23.36	Julio 2025 a Origen	Según cartera topografica sello	
K 05+270	K 05+280			1.970		20.35	Julio 2025 a Origen	Según cartera topografica sello	
K 05+280	K 05+290			1.974		19.72	Julio 2025 a Origen	Según cartera topografica sello	
K 05+290	K 05+300			1.978		19.76	Julio 2025 a Origen	Según cartera topografica sello	
K 05+300	K 05+310			1.944		19.61	Julio 2025 a Origen	Según cartera topografica sello	
K 05+310	K 05+320			1.928		19.36	Julio 2025 a Origen	Según cartera topografica sello	
K 05+320	K 05+330			1.972		19.50	Julio 2025 a Origen	Según cartera topografica sello	
K 05+330	K 05+340			1.960		19.66	Julio 2025 a Origen	Según cartera topografica sello	
K 05+340	K 05+350			1.936		19.48	Julio 2025 a Origen	Según cartera topografica sello	
K 05+350	K 05+360			1.856		18.96	Julio 2025 a Origen	Según cartera topografica sello	
K 05+360	K 05+370			1.861		18.59	Julio 2025 a Origen	Según cartera topografica sello	
K 05+370	K 05+380			1.796		18.29	Julio 2025 a Origen	Según cartera topografica sello	
K 05+380	K 05+390			1.809		18.03	Julio 2025 a Origen	Según cartera topografica sello	

ITEM		DESCRIPCIÓN				UNIDAD	CANTIDAD ANTERIOR	EN ESTA ACTA	CANTIDAD ACUMULADA
220.1P		Material para Terraplen				M3	312,197.00	269.00	312,466.00
KM INICIAL	KM FINAL	CARRIL	LONGITUD (m)	ANCHO (m)	ESPESOR (m)	VOLUMEN (m3)	FECHA	DESCRIPCIÓN	
K 05+390	K 05+400			1.834		18.22	Julio 2025 a Origen	Según cartera topografica sello	
K 05+400	K 05+410			1.838		18.36	Julio 2025 a Origen	Según cartera topografica sello	
K 05+410	K 05+420			1.781		18.10	Julio 2025 a Origen	Según cartera topografica sello	
K 05+420	K 05+430			1.764		17.73	Julio 2025 a Origen	Según cartera topografica sello	
K 05+430	K 05+440			1.770		17.67	Julio 2025 a Origen	Según cartera topografica sello	
K 05+440	K 05+450			1.772		17.71	Julio 2025 a Origen	Según cartera topografica sello	
K 05+450	K 05+460			1.778		17.75	Julio 2025 a Origen	Según cartera topografica sello	
K 05+460	K 05+470			1.727		17.53	Julio 2025 a Origen	Según cartera topografica sello	
K 05+470	K 05+480			1.714		17.21	Julio 2025 a Origen	Según cartera topografica sello	
K 05+480	K 05+490			1.806		17.60	Julio 2025 a Origen	Según cartera topografica sello	
K 05+490	K 05+500			1.786		17.96	Julio 2025 a Origen	Según cartera topografica sello	
K 05+500	K 05+510			1.728		17.57	Julio 2025 a Origen	Según cartera topografica sello	
K 05+510	K 05+520			1.840		17.84	Julio 2025 a Origen	Según cartera topografica sello	
K 05+520	K 05+530			2.066		19.53	Julio 2025 a Origen	Según cartera topografica sello	
K 05+530	K 05+540			2.293		21.80	Julio 2025 a Origen	Según cartera topografica sello	
K 05+540	K 05+550			2.833		25.63	Julio 2025 a Origen	Según cartera topografica sello	
K 05+550	K 05+560			2.043		24.38	Julio 2025 a Origen	Según cartera topografica sello	
K 05+560	K 05+570			2.228		21.36	Julio 2025 a Origen	Según cartera topografica sello	
K 05+570	K 05+580			2.050		21.39	Julio 2025 a Origen	Según cartera topografica sello	
K 05+580	K 05+590			2.352		22.01	Julio 2025 a Origen	Según cartera topografica sello	
K 05+590	K 05+600			2.231		22.92	Julio 2025 a Origen	Según cartera topografica sello	
K 05+600	K 05+610			2.231		22.31	Julio 2025 a Origen	Según cartera topografica sello	
K 05+610	K 05+620			2.079		21.55	Julio 2025 a Origen	Según cartera topografica sello	
K 05+620	K 05+630			2.005		20.42	Julio 2025 a Origen	Según cartera topografica sello	
K 05+630	K 05+640			2.033		20.19	Julio 2025 a Origen	Según cartera topografica sello	
K 05+640	K 05+650			1.983		20.08	Julio 2025 a Origen	Según cartera topografica sello	
K 05+650	K 05+660			2.003		19.93	Julio 2025 a Origen	Según cartera topografica sello	
K 05+660	K 05+670			2.038		20.21	Julio 2025 a Origen	Según cartera topografica sello	
K 05+670	K 05+680			2.013		20.26	Julio 2025 a Origen	Según cartera topografica sello	
K 05+680	K 05+690			2.027		20.20	Julio 2025 a Origen	Según cartera topografica sello	
K 05+690	K 05+700			1.998		20.13	Julio 2025 a Origen	Según cartera topografica sello	
K 05+700	K 05+710			1.952		19.75	Julio 2025 a Origen	Según cartera topografica sello	
K 05+710	K 05+720			1.959		19.56	Julio 2025 a Origen	Según cartera topografica sello	
K 05+720	K 05+730			1.934		19.47	Julio 2025 a Origen	Según cartera topografica sello	
K 05+730	K 05+740			1.924		19.29	Julio 2025 a Origen	Según cartera topografica sello	
K 05+740	K 05+750			1.887		19.06	Julio 2025 a Origen	Según cartera topografica sello	
K 05+750	K 05+760			1.858		18.73	Julio 2025 a Origen	Según cartera topografica sello	
K 05+760	K 05+770			1.875		18.67	Julio 2025 a Origen	Según cartera topografica sello	
K 05+770	K 05+780			1.879		18.77	Julio 2025 a Origen	Según cartera topografica sello	
K 05+780	K 05+790			1.879		18.79	Julio 2025 a Origen	Según cartera topografica sello	
K 05+790	K 05+800			1.895		18.87	Julio 2025 a Origen	Según cartera topografica sello	
K 05+800	K 05+810			1.931		19.13	Julio 2025 a Origen	Según cartera topografica sello	
K 05+810	K 05+820			1.958		19.45	Julio 2025 a Origen	Según cartera topografica sello	
K 05+820	K 05+830			1.951		19.55	Julio 2025 a Origen	Según cartera topografica sello	
K 05+830	K 05+840			1.996		19.74	Julio 2025 a Origen	Según cartera topografica sello	
K 05+840	K 05+850			2.031		20.14	Julio 2025 a Origen	Según cartera topografica sello	
K 05+850	K 05+860			2.066		20.49	Julio 2025 a Origen	Según cartera topografica sello	
K 05+860	K 05+870			2.054		20.60	Julio 2025 a Origen	Según cartera topografica sello	
K 05+870	K 05+880			2.018		20.36	Julio 2025 a Origen	Según cartera topografica sello	
K 05+880	K 05+890			2.012		20.15	Julio 2025 a Origen	Según cartera topografica sello	
K 05+890	K 05+900			2.005		20.09	Julio 2025 a Origen	Según cartera topografica sello	
K 05+900	K 05+910			2.041		20.23	Julio 2025 a Origen	Según cartera topografica sello	
K 05+910	K 05+920			2.053		20.47	Julio 2025 a Origen	Según cartera topografica sello	
K 05+920	K 05+930			2.053		20.53	Julio 2025 a Origen	Según cartera topografica sello	
K 05+930	K 05+940			2.044		20.49	Julio 2025 a Origen	Según cartera topografica sello	
K 05+940	K 05+950			2.010		20.27	Julio 2025 a Origen	Según cartera topografica sello	
K 05+950	K 05+960			1.984		19.97	Julio 2025 a Origen	Según cartera topografica sello	
K 05+960	K 05+970			1.951		19.68	Julio 2025 a Origen	Según cartera topografica sello	
K 05+970	K 05+980			1.927		19.39	Julio 2025 a Origen	Según cartera topografica sello	
K 05+980	K 05+990			1.893		19.10	Julio 2025 a Origen	Según cartera topografica sello	
K 05+990	K 06+000			1.855		18.74	Julio 2025 a Origen	Según cartera topografica sello	
K 06+000	K 06+010			1.811		18.33	Julio 2025 a Origen	Según cartera topografica sello	
K 06+010	K 06+020			1.833		18.22	Julio 2025 a Origen	Según cartera topografica sello	
K 06+020	K 06+030			1.863		18.48	Julio 2025 a Origen	Según cartera topografica sello	
K 06+030	K 06+040			1.889		18.76	Julio 2025 a Origen	Según cartera topografica sello	
K 06+040	K 06+050			1.907		18.98	Julio 2025 a Origen	Según cartera topografica sello	
K 06+050	K 06+060			1.833		18.70	Julio 2025 a Origen	Según cartera topografica sello	
K 06+060	K 06+070			1.833		18.33	Julio 2025 a Origen	Según cartera topografica sello	
K 06+070	K 06+080			1.959		18.96	Julio 2025 a Origen	Según cartera topografica sello	
K 06+080	K 06+090			1.959		19.59	Julio 2025 a Origen	Según cartera topografica sello	
K 06+090	K 06+100			1.911		19.35	Julio 2025 a Origen	Según cartera topografica sello	
K 06+100	K 06+110			2.113		20.12	Julio 2025 a Origen	Según cartera topografica sello	
K 06+110	K 06+120			1.812		19.63	Julio 2025 a Origen	Según cartera topografica sello	
K 06+120	K 06+130			1.869		18.41	Julio 2025 a Origen	Según cartera topografica sello	
K 06+130	K 06+140			1.911		18.90	Julio 2025 a Origen	Según cartera topografica sello	
K 06+140	K 06+150			1.932		19.22	Julio 2025 a Origen	Según cartera topografica sello	
K 06+150	K 06+160			1.932		19.32	Julio 2025 a Origen	Según cartera topografica sello	
K 06+160	K 06+170			1.903		19.18	Julio 2025 a Origen	Según cartera topografica sello	
K 06+170	K 06+180			1.848		18.76	Julio 2025 a Origen	Según cartera topografica sello	
K 06+180	K 06+190			1.879		18.64	Julio 2025 a Origen	Según cartera topografica sello	
K 06+190	K 06+200			2.113		19.96	Julio 2025 a Origen	Según cartera topografica sello	
K 06+200	K 06+210			1.919		20.16	Julio 2025 a Origen	Según cartera topografica sello	
K 06+210	K 06+220			1.886		19.03	Julio 2025 a Origen	Según cartera topografica sello	
K 06+220	K 06+230			1.889		18.88	Julio 2025 a Origen	Según cartera topografica sello	
K 06+230	K 06+240			1.819		18.54	Julio 2025 a Origen	Según cartera topografica sello	
K 06+240	K 06+250			1.859		18.39	Julio 2025 a Origen	Según cartera topografica sello	
K 06+250	K 06+260			1.896		18.78	Julio 2025 a Origen	Según cartera topografica sello	
K 06+260	K 06+270			1.946		19.21	Julio 2025 a Origen	Según cartera topografica sello	
K 06+270	K 06+280			1.939		19.43	Julio 2025 a Origen	Según cartera topografica sello	
K 06+280	K 06+290			1.900		19.20	Julio 2025 a Origen	Según cartera topografica sello	
K 06+290	K 06+300			1.861		18.81	Julio 2025 a Origen	Según cartera topografica sello	
K 06+300	K 06+310			1.965		19.13	Julio 2025 a Origen	Según cartera topografica sello	
K 06+310	K 06+320			1.963		19.64	Julio 2025 a Origen	Según cartera topografica sello	
K 06+320	K 06+330			2.360		21.62	Julio 2025 a Origen	Según cartera topografica sello	
K 06+330	K 06+340			2.005		21.83	Julio 2025 a Origen	Según cartera topografica sello	
K 06+340	K 06+350			2.005		20.05	Julio 2025 a Origen	Según cartera topografica sello	
K 06+350	K 06+360			2.125		20.65	Julio 2025 a Origen	Según cartera topografica sello	
K 06+360	K 06+370			2.125		21.25	Julio 2025 a Origen	Según cartera topografica sello	
K 06+370	K 06+380			2.840		24.83	Julio 2025 a Origen	Según cartera topografica sello	
K 06+380	K 06+390			2.242		25.41	Julio 2025 a Origen	Según cartera topografica sello	

ITEM		DESCRIPCIÓN				UNIDAD	CANTIDAD ANTERIOR	EN ESTA ACTA	CANTIDAD ACUMULADA
220.1P		Material para Terraplen				M3	312,197.00	269.00	312,466.00
KM INICIAL	KM FINAL	CARRIL	LONGITUD (m)	ANCHO (m)	ESPESOR (m)	VOLUMEN (m3)	FECHA	DESCRIPCIÓN	
K 06+390	K 06+400			2.305		22.74	Julio 2025 a Origen	Según cartera topografica sello	
K 06+400	K 06+410			2.305		23.05	Julio 2025 a Origen	Según cartera topografica sello	
K 06+410	K 06+420			2.355		23.30	Julio 2025 a Origen	Según cartera topografica sello	
K 06+420	K 06+430			2.386		23.71	Julio 2025 a Origen	Según cartera topografica sello	
K 06+430	K 06+440			2.378		23.82	Julio 2025 a Origen	Según cartera topografica sello	
K 06+440	K 06+450			2.395		23.87	Julio 2025 a Origen	Según cartera topografica sello	
K 06+450	K 06+460			2.372		23.84	Julio 2025 a Origen	Según cartera topografica sello	
K 06+460	K 06+470			2.479		24.26	Julio 2025 a Origen	Según cartera topografica sello	
K 06+470	K 06+480			2.520		25.00	Julio 2025 a Origen	Según cartera topografica sello	
K 06+480	K 06+490			2.506		25.13	Julio 2025 a Origen	Según cartera topografica sello	
K 06+490	K 06+500			2.536		25.21	Julio 2025 a Origen	Según cartera topografica sello	
K 06+500	K 06+510			2.558		25.47	Julio 2025 a Origen	Según cartera topografica sello	
K 06+510	K 06+520			2.577		25.68	Julio 2025 a Origen	Según cartera topografica sello	
K 06+520	K 06+530			2.579		25.78	Julio 2025 a Origen	Según cartera topografica sello	
K 06+530	K 06+540			2.592		25.86	Julio 2025 a Origen	Según cartera topografica sello	
K 06+540	K 06+550			2.590		25.91	Julio 2025 a Origen	Según cartera topografica sello	
K 06+550	K 06+560			2.600		25.95	Julio 2025 a Origen	Según cartera topografica sello	
K 06+560	K 06+570			2.478		25.39	Julio 2025 a Origen	Según cartera topografica sello	
K 06+570	K 06+580			2.478		24.78	Julio 2025 a Origen	Según cartera topografica sello	
K 06+580	K 06+590			2.376		24.27	Julio 2025 a Origen	Según cartera topografica sello	
K 06+590	K 06+600			2.276		23.26	Julio 2025 a Origen	Según cartera topografica sello	
K 06+600	K 06+610			2.176		22.26	Julio 2025 a Origen	Según cartera topografica sello	
K 06+610	K 06+620			1.957		10.33	Julio 2025 a Origen	Según cartera topografica sello	
K 06+560	K 06+570			0.044		0.22	Julio 2025 a Origen	Según cartera topografica sello Aguja tercer carril	
K 06+570	K 06+580			0.135		0.90	Julio 2025 a Origen	Según cartera topografica sello Aguja tercer carril	
K 06+580	K 06+590			0.276		2.06	Julio 2025 a Origen	Según cartera topografica sello Aguja tercer carril	
K 06+590	K 06+600			0.421		3.49	Julio 2025 a Origen	Según cartera topografica sello Aguja tercer carril	
K 06+600	K 06+610			0.568		4.95	Julio 2025 a Origen	Según cartera topografica sello Aguja tercer carril	
K 00+000	K 00+010			1.568		16.03	Julio 2025 a Origen	Según cartera topografica sello- conectante 90 Grados	
K 00+010	K 00+020			1.521		15.45	Julio 2025 a Origen	Según cartera topografica sello- conectante 90 Grados	
K 00+020	K 00+030			1.368		14.45	Julio 2025 a Origen	Según cartera topografica sello- conectante 90 Grados	
K 00+030	K 00+040			1.286		13.27	Julio 2025 a Origen	Según cartera topografica sello- conectante 90 Grados	
K 00+040	K 00+050			1.255		12.71	Julio 2025 a Origen	Según cartera topografica sello- conectante 90 Grados	
K 00+050	K 00+060			1.075		11.65	Julio 2025 a Origen	Según cartera topografica sello- conectante 90 Grados	
K 00+060	K 00+070			1.041		10.58	Julio 2025 a Origen	Según cartera topografica sello- conectante 90 Grados	
K 00+070	K 00+080			1.046		10.44	Julio 2025 a Origen	Según cartera topografica sello- conectante 90 Grados	
K 00+080	K 00+090			1.087		10.67	Julio 2025 a Origen	Según cartera topografica sello- conectante 90 Grados	
K 00+090	K 00+100			1.132		11.10	Julio 2025 a Origen	Según cartera topografica sello- conectante 90 Grados	
K 00+100	K 00+110			1.416		12.74	Julio 2025 a Origen	Según cartera topografica sello- conectante 90 Grados	
K 00+110	K 00+120			1.313		13.65	Julio 2025 a Origen	Según cartera topografica sello- conectante 90 Grados	
K 00+120	K 00+130			1.224		12.69	Julio 2025 a Origen	Según cartera topografica sello- conectante 90 Grados	
K 00+130	K 00+140			1.528		13.76	Julio 2025 a Origen	Según cartera topografica sello- conectante 90 Grados	
K 00+140	K 00+150			1.562		15.45	Julio 2025 a Origen	Según cartera topografica sello- conectante 90 Grados	
K 00+150	K 00+160			1.518		15.40	Julio 2025 a Origen	Según cartera topografica sello- conectante 90 Grados	
K 00+160	K 00+170			1.551		15.35	Julio 2025 a Origen	Según cartera topografica sello- conectante 90 Grados	
K 00+170	K 00+180			1.552		15.52	Julio 2025 a Origen	Según cartera topografica sello- conectante 90 Grados	
K 00+180	K 00+190			1.574		15.63	Julio 2025 a Origen	Según cartera topografica sello- conectante 90 Grados	
K 00+190	K 00+200			1.571		15.73	Julio 2025 a Origen	Según cartera topografica sello- conectante 90 Grados	
K 00+200	K 00+210			1.480		15.26	Julio 2025 a Origen	Según cartera topografica sello- conectante 90 Grados	
K 00+210	K 00+220			1.441		14.61	Julio 2025 a Origen	Según cartera topografica sello- conectante 90 Grados	
K 00+220	K 00+230			1.414		14.28	Julio 2025 a Origen	Según cartera topografica sello- conectante 90 Grados	
K 00+230	K 00+240			1.507		14.61	Julio 2025 a Origen	Según cartera topografica sello- conectante 90 Grados	
K 00+240	K 00+250			1.614		15.61	Julio 2025 a Origen	Según cartera topografica sello- conectante 90 Grados	
K 00+250	K 00+260			1.592		16.03	Julio 2025 a Origen	Según cartera topografica sello- conectante 90 Grados	
K 00+260	K 00+270			1.435		15.14	Julio 2025 a Origen	Según cartera topografica sello- conectante 90 Grados	
K 00+270	K 00+280			1.437		14.36	Julio 2025 a Origen	Según cartera topografica sello- conectante 90 Grados	
K 00+280	K 00+290			1.430		14.34	Julio 2025 a Origen	Según cartera topografica sello- conectante 90 Grados	
K 00+290	K 00+300			1.604		15.17	Julio 2025 a Origen	Según cartera topografica sello- conectante 90 Grados	
K 00+300	K 00+310			1.475		15.40	Julio 2025 a Origen	Según cartera topografica sello- conectante 90 Grados	
K 00+310	K 00+320			1.452		14.64	Julio 2025 a Origen	Según cartera topografica sello- conectante 90 Grados	
K 00+320	K 00+330			1.412		14.32	Julio 2025 a Origen	Según cartera topografica sello- conectante 90 Grados	
K 00+330	K 00+340			1.506		14.59	Julio 2025 a Origen	Según cartera topografica sello- conectante 90 Grados	
K 00+340	K 00+350			1.639		15.73	Julio 2025 a Origen	Según cartera topografica sello- conectante 90 Grados	
K 00+350	K 00+360			1.567		16.03	Julio 2025 a Origen	Según cartera topografica sello- conectante 90 Grados	
K 00+360	K 00+370			1.552		15.60	Julio 2025 a Origen	Según cartera topografica sello- conectante 90 Grados	
K 00+370	K 00+380			1.549		15.51	Julio 2025 a Origen	Según cartera topografica sello- conectante 90 Grados	
K 00+380	K 00+390			1.564		15.57	Julio 2025 a Origen	Según cartera topografica sello- conectante 90 Grados	
K 00+390	K 00+400			1.590		15.77	Julio 2025 a Origen	Según cartera topografica sello- conectante 90 Grados	
K 00+400	K 00+410			1.624		16.07	Julio 2025 a Origen	Según cartera topografica sello- conectante 90 Grados	
K 00+410	K 00+420			1.765		16.95	Julio 2025 a Origen	Según cartera topografica sello- conectante 90 Grados	
K 00+420	K 00+430			1.957		18.61	Julio 2025 a Origen	Según cartera topografica sello- conectante 90 Grados	
K 00+430	K 00+440			2.176		10.33	Julio 2025 a Origen	Según cartera topografica sello- conectante 90 Grados	
K 06+610	K 06+610			0.761		-	Julio 2025 a Origen	Según cartera topografica sello- conectante 90 Grados Aguja tercer carril	
K 06+610	K 06+620			0.855		8.08	Julio 2025 a Origen	Según cartera topografica sello- conectante 90 Grados Aguja tercer carril	
K 06+620	K 06+630			0.960		9.08	Julio 2025 a Origen	Según cartera topografica sello- conectante 90 Grados Aguja tercer carril	
K 06+630	K 06+640			1.054		10.07	Julio 2025 a Origen	Según cartera topografica sello- conectante 90 Grados Aguja tercer carril	
K 06+640	K 06+650			1.071		10.63	Julio 2025 a Origen	Según cartera topografica sello- conectante 90 Grados Aguja tercer carril	
K 06+650	K 06+660			1.088		10.80	Julio 2025 a Origen	Según cartera topografica sello- conectante 90 Grados Aguja tercer carril	
K 06+660	K 06+670			1.094		10.91	Julio 2025 a Origen	Según cartera topografica sello- conectante 90 Grados Aguja tercer carril	
K 06+670	K 06+680			1.087		10.91	Julio 2025 a Origen	Según cartera topografica sello- conectante 90 Grados Aguja tercer carril	
K 06+680	K 06+690			1.147		11.17	Julio 2025 a Origen	Según cartera topografica sello- conectante 90 Grados Aguja tercer carril	
K 06+690	K 06+700			1.160		11.54	Julio 2025 a Origen	Según cartera topografica sello- conectante 90 Grados Aguja tercer carril	
K 00+000	K 00+010						Julio 2025 a Origen	Según cartera topografica sello- Retrono 5+300	
K 00+010	K 00+020						Julio 2025 a Origen	Según cartera topografica sello- Retrono 5+300	
K 00+020	K 00+030			0.466		6.99	Julio 2025 a Origen	Según cartera topografica sello- Retrono 5+300	
K 00+030	K 00+040			0.549		5.08	Julio 2025 a Origen	Según cartera topografica sello- Retrono 5+300	
K 00+040	K 00+050			0.574		5.62	Julio 2025 a Origen	Según cartera topografica sello- Retrono 5+300	
K 00+050	K 00+060			0.615		5.95	Julio 2025 a Origen	Según cartera topografica sello- Retrono 5+300	
K 00+060	K 00+070			0.653		6.34	Julio 2025 a Origen	Según cartera topografica sello- Retrono 5+300	
K 00+070	K 00+080			0.687		6.70	Julio 2025 a Origen	Según cartera topografica sello- Retrono 5+300	
K 00+080	K 00+090			0.811		7.49	Julio 2025 a Origen	Según cartera topografica sello- Retrono 5+300	
K 00+090	K 00+100			0.734		7.73	Julio 2025 a Origen	Según cartera topografica sello- Retrono 5+300	
K 00+100	K 00+110			0.754		7.44	Julio 2025 a Origen	Según cartera topografica sello- Retrono 5+300	
K 00+110	K 00+120			1.042		8.98	Julio 2025 a Origen	Según cartera topografica sello- Retrono 5+300	
K 00+120	K 00+130			1.748		13.95	Julio 2025 a Origen	Según cartera topografica sello- Retrono 5+300	
K 00+130	K 00+140			2.038		18.93	Julio 2025 a Origen	Según cartera topografica sello- Retrono 5+300	

ITEM		DESCRIPCIÓN				UNIDAD	CANTIDAD ANTERIOR	EN ESTA ACTA	CANTIDAD ACUMULADA
220.1P		Material para Terraplen				M3	312,197.00	269.00	312,466.00
KM INICIAL	KM FINAL	CARRIL	LONGITUD (m)	ANCHO (m)	ESPESOR (m)	VOLUMEN (m3)	FECHA	DESCRIPCIÓN	
K 00+140	K 00+150			2.193		21.16	Julio 2025 a Origen	Según cartera topografica sello- Retrono 5+300	
K 00+150	K 00+160			1.635		19.14	Julio 2025 a Origen	Según cartera topografica sello- Retrono 5+300	
K 00+160	K 00+170			1.303		14.69	Julio 2025 a Origen	Según cartera topografica sello- Retrono 5+300	
K 00+170	K 00+180			1.248		12.76	Julio 2025 a Origen	Según cartera topografica sello- Retrono 5+300	
K 00+180	K 00+190			1.059		11.54	Julio 2025 a Origen	Según cartera topografica sello- Retrono 5+300	
K 00+190	K 00+200			1.037		10.48	Julio 2025 a Origen	Según cartera topografica sello- Retrono 5+300	
K 00+200	K 00+210			1.013		10.25	Julio 2025 a Origen	Según cartera topografica sello- Retrono 5+300	
K 00+210	K 00+216			1.013		6.08	Julio 2025 a Origen	Según cartera topografica sello- Retrono 5+300	
K 00+074	K 00+076			0.267		0.52	Julio 2025 a Origen	Según cartera topografica sello- Paradero Acceso glorieta occidente calle 8	
K 00+076	K 00+078			0.265		0.53	Julio 2025 a Origen	Según cartera topografica sello- Paradero Acceso glorieta occidente calle 8	
K 00+078	K 00+080			0.264		0.53	Julio 2025 a Origen	Según cartera topografica sello- Paradero Acceso glorieta occidente calle 8	
K 00+080	K 00+082			0.263		0.53	Julio 2025 a Origen	Según cartera topografica sello- Paradero Acceso glorieta occidente calle 8	
K 00+082	K 00+084			0.261		0.52	Julio 2025 a Origen	Según cartera topografica sello- Paradero Acceso glorieta occidente calle 8	
K 00+084	K 00+086			0.259		0.52	Julio 2025 a Origen	Según cartera topografica sello- Paradero Acceso glorieta occidente calle 8	
K 00+086	K 00+088			0.257		0.52	Julio 2025 a Origen	Según cartera topografica sello- Paradero Acceso glorieta occidente calle 8	
K 00+088	K 00+090			0.231		0.49	Julio 2025 a Origen	Según cartera topografica sello- Paradero Acceso glorieta occidente calle 8	
K 00+090	K 00+092			0.197		0.43	Julio 2025 a Origen	Según cartera topografica sello- Paradero Acceso glorieta occidente calle 8	
K 00+092	K 00+094			0.164		0.36	Julio 2025 a Origen	Según cartera topografica sello- Paradero Acceso glorieta occidente calle 8	
K 00+094	K 00+096			0.131		0.30	Julio 2025 a Origen	Según cartera topografica sello- Paradero Acceso glorieta occidente calle 8	
K 00+096	K 00+098			0.097		0.23	Julio 2025 a Origen	Según cartera topografica sello- Paradero Acceso glorieta occidente calle 8	
K 00+098	K 00+100			0.064		0.16	Julio 2025 a Origen	Según cartera topografica sello- Paradero Acceso glorieta occidente calle 8	
K 00+020	K 00+030			1.727		8.64	Julio 2025 a Origen	Según cartera topografica -Sello Acceso Norte Calle 8	
K 00+030	K 00+040			1.690		17.09	Julio 2025 a Origen	Según cartera topografica -Sello Acceso Norte Calle 8	
K 00+040	K 00+050			1.545		16.18	Julio 2025 a Origen	Según cartera topografica -Sello Acceso Norte Calle 8	
K 00+050	K 00+060			1.484		15.15	Julio 2025 a Origen	Según cartera topografica -Sello Acceso Norte Calle 8	
K 00+060	K 00+070			1.433		14.59	Julio 2025 a Origen	Según cartera topografica -Sello Acceso Norte Calle 8	
K 00+000	K 00+010						Julio 2025 a Origen	Según cartera topografica -Sello Glorieta Calle 8	
K 00+010	K 00+020			2.261		21.14	Julio 2025 a Origen	Según cartera topografica -Sello Glorieta Calle 8	
K 00+020	K 00+030			0.000		-	Julio 2025 a Origen	Según cartera topografica -Sello Glorieta Calle 8	
K 00+030	K 00+040			0.000		-	Julio 2025 a Origen	Según cartera topografica -Sello Glorieta Calle 8	
K 00+040	K 00+050			0.000		-	Julio 2025 a Origen	Según cartera topografica -Sello Glorieta Calle 8	
K 00+050	K 00+060			0.000		-	Julio 2025 a Origen	Según cartera topografica -Sello Glorieta Calle 8	
K 00+060	K 00+070			0.000		-	Julio 2025 a Origen	Según cartera topografica -Sello Glorieta Calle 8	
K 00+070	K 00+080			1.995		-	Julio 2025 a Origen	Según cartera topografica -Sello Glorieta Calle 8	
K 00+080	K 00+090			2.800		23.98	Julio 2025 a Origen	Según cartera topografica -Sello Glorieta Calle 8	
K 00+090	K 00+095			2.800		14.00	Julio 2025 a Origen	Según cartera topografica -Sello Glorieta Calle 8	
K 00+095	K 00+096			2.160		2.48	Julio 2025 a Origen	Según cartera topografica -Sello Glorieta Calle 8	
K 00+096	K 00+100			2.317		8.95	Julio 2025 a Origen	Según cartera topografica -Sello Glorieta Calle 8	
K 00+100	K 00+102			2.468		4.79	Julio 2025 a Origen	Según cartera topografica -Sello Glorieta Calle 8	
K 00+102	K 00+106			2.732		10.40	Julio 2025 a Origen	Según cartera topografica -Sello Glorieta Calle 8	
K 00+106	K 00+110			2.764		10.99	Julio 2025 a Origen	Según cartera topografica -Sello Glorieta Calle 8	
K 00+110	K 00+112			2.944		5.71	Julio 2025 a Origen	Según cartera topografica -Sello Glorieta Calle 8	
K 00+112	K 00+114			3.251		6.20	Julio 2025 a Origen	Según cartera topografica -Sello Glorieta Calle 8	
K 00+114	K 00+120			1.052		12.91	Julio 2025 a Origen	Según cartera topografica -Sello Glorieta Calle 8	
K 00+120	K 00+122			1.228		2.28	Julio 2025 a Origen	Según cartera topografica - Sello Glorieta Calle 8	
K 00+122	K 00+124			1.630		2.86	Julio 2025 a Origen	Según cartera topografica - Sello Glorieta Calle 8	
K 00+124	K 00+130			2.304		11.80	Julio 2025 a Origen	Según cartera topografica - Sello Glorieta Calle 8	
K 00+130	K 00+140			1.913		21.09	Julio 2025 a Origen	Según cartera topografica - Sello Glorieta Calle 8	
K 00+140	K 00+150			1.866		18.90	Julio 2025 a Origen	Según cartera topografica - Sello Glorieta Calle 8	
K 00+150	K 00+160			1.334		16.00	Julio 2025 a Origen	Según cartera topografica - Sello Glorieta Calle 8	
K 00+160	K 00+170			2.155		17.45	Julio 2025 a Origen	Según cartera topografica - Sello Glorieta Calle 8	
K 00+170	K 00+180			1.847		20.01	Julio 2025 a Origen	Según cartera topografica - Sello Glorieta Calle 8	
K 00+180	K 00+190			2.239		20.43	Julio 2025 a Origen	Según cartera topografica - Sello Glorieta Calle 8	
K 00+190	K 00+200			1.650		19.45	Julio 2025 a Origen	Según cartera topografica - Sello Glorieta Calle 8	
K 00+200	K 00+210			2.447		20.49	Julio 2025 a Origen	Según cartera topografica - Sello Glorieta Calle 8	
K 00+210	K 00+220			1.795		21.21	Julio 2025 a Origen	Según cartera topografica - Sello Glorieta Calle 8	
K 00+220	K 00+230			1.911		18.53	Julio 2025 a Origen	Según cartera topografica - Sello Glorieta Calle 8	
K 00+230	K 00+240			1.870		18.91	Julio 2025 a Origen	Según cartera topografica - Sello Glorieta Calle 8	
K 00+240	K 00+250			1.847		18.59	Julio 2025 a Origen	Según cartera topografica - Sello Glorieta Calle 8	
K 00+250	K 00+260			1.617		17.32	Julio 2025 a Origen	Según cartera topografica - Sello Glorieta Calle 8	
K 00+010	K 00+020			1.345		6.73	Julio 2025 a Origen	Según cartera topografica - Sello Acceso Sur Calle 8	
K 00+020	K 00+030			1.204		12.75	Julio 2025 a Origen	Según cartera topografica - Sello Acceso Sur Calle 8	
K 00+030	K 00+040			1.408		13.06	Julio 2025 a Origen	Según cartera topografica - Sello Acceso Sur Calle 8	
K 00+040	K 00+050			1.653		15.31	Julio 2025 a Origen	Según cartera topografica - Sello Acceso Sur Calle 8	
K 00+050	K 00+060			2.060		18.57	Julio 2025 a Origen	Según cartera topografica - Sello Acceso Sur Calle 8	
K 00+060	K 00+070			2.064		20.62	Julio 2025 a Origen	Según cartera topografica - Sello Acceso Sur Calle 8	
K 00+070	K 00+080			2.133		20.99	Julio 2025 a Origen	Según cartera topografica - Sello Acceso Sur Calle 8	
K 00+080	K 00+090			2.115		21.24	Julio 2025 a Origen	Según cartera topografica - Sello Acceso Sur Calle 8	
K 00+090	K 00+100			2.065		20.90	Julio 2025 a Origen	Según cartera topografica - Sello Acceso Sur Calle 8	
K 00+100	K 00+110			1.934		20.00	Julio 2025 a Origen	Según cartera topografica - Sello Acceso Sur Calle 8	
K 00+110	K 00+120			1.849		18.92	Julio 2025 a Origen	Según cartera topografica - Sello Acceso Sur Calle 8	
K 00+120	K 00+130			1.818		18.34	Julio 2025 a Origen	Según cartera topografica - Sello Acceso Sur Calle 8	
K 00+130	K 00+140			1.923		18.71	Julio 2025 a Origen	Según cartera topografica - Sello Acceso Sur Calle 8	
K 00+240	K 00+250			1.769		17.54	Julio 2025 a Origen	Según cartera topografica - Sello Acceso Sur Calle 8	
K 00+250	K 00+260			1.803		17.86	Julio 2025 a Origen	Según cartera topografica - Sello Acceso Sur Calle 8	
K 00+260	K 00+270			1.816		18.10	Julio 2025 a Origen	Según cartera topografica - Sello Acceso Sur Calle 8	
K 00+270	K 00+280			1.812		18.14	Julio 2025 a Origen	Según cartera topografica - Sello Acceso Sur Calle 8	
K 00+280	K 00+290			1.781		17.97	Julio 2025 a Origen	Según cartera topografica - Sello Acceso Sur Calle 8	
K 00+290	K 00+300			1.780		17.81	Julio 2025 a Origen	Según cartera topografica - Sello Acceso Sur Calle 8	
K 00+300	K 00+310			1.763		17.72	Julio 2025 a Origen	Según cartera topografica - Sello Acceso Sur Calle 8	
K 00+310	K 00+320			1.751		17.57	Julio 2025 a Origen	Según cartera topografica - Sello Acceso Sur Calle 8	
K 00+320	K 00+330			1.694		17.23	Julio 2025 a Origen	Según cartera topografica - Sello Acceso Sur Calle 8	
K 00+330	K 00+340			1.620		16.57	Julio 2025 a Origen	Según cartera topografica - Sello Acceso Sur Calle 8	
K 00+340	K 00+350			0.000		8.10	Julio 2025 a Origen	Según cartera topografica - Sello Acceso Sur Calle 8	
K 00+350	K 00+360			1.719		8.60	Julio 2025 a Origen	Según cartera topografica - Sello Acceso Sur Calle 8	
K 00+360	K 00+370			1.691		17.05	Julio 2025 a Origen	Según cartera topografica - Sello Acceso Sur Calle 8	
K 00+370	K 00+380			1.446		15.69	Julio 2025 a Origen	Según cartera topografica - Sello Acceso Sur Calle 8	
K 00+380	K 00+390			1.309		13.78	Julio 2025 a Origen	Según cartera topografica - Sello Acceso Sur Calle 8	
K 00+390	K 00+400			1.349		13.29	Julio 2025 a Origen	Según cartera topografica - Sello Acceso Sur Calle 8	
K 00+400	K 00+410			1.416		13.83	Julio 2025 a Origen	Según cartera topografica - Sello Acceso Sur Calle 8	
K 00+410	K 00+420			1.511		14.64	Julio 2025 a Origen	Según cartera topografica - Sello Acceso Sur Calle 8	
K 00+420	K 00+430			1.513		15.12	Julio 2025 a Origen	Según cartera topografica - Sello Acceso Sur Calle 8	
K 00+430	K 00+440			1.407		14.60	Julio 2025 a Origen	Según cartera topografica - Sello Acceso Sur Calle 8	
K 00+440	K 00+450			1.387		13.97	Julio 2025 a Origen	Según cartera topografica - Sello Acceso Sur Calle 8	
K 00+450	K 00+460			1.360		13.74	Julio 2025 a Origen	Según cartera topografica - Sello Acceso Sur Calle 8	
K 00+460	K 00+470			1.345		13.53	Julio 2025 a Origen	Según cartera topografica - Sello Acceso Sur Calle 8	

ITEM		DESCRIPCIÓN				UNIDAD	CANTIDAD ANTERIOR	EN ESTA ACTA	CANTIDAD ACUMULADA
220.1P		Material para Terraplen				M3	312,197.00	269.00	312,466.00
KM INICIAL	KM FINAL	CARRIL	LONGITUD (m)	ANCHO (m)	ESPESOR (m)	VOLUMEN (m3)	FECHA	DESCRIPCIÓN	
K 00+470	K 00+480			1.321		13.33	Julio 2025 a Origen	Según cartera topografica - Sello Acceso Sur Calle 8	
K 00+480	K 00+490			1.183		12.52	Julio 2025 a Origen	Según cartera topografica - Sello Acceso Sur Calle 8	
K 00+490	K 00+500			1.157		11.70	Julio 2025 a Origen	Según cartera topografica - Sello Acceso Sur Calle 8	
K 00+000	K 00+010			0.417		3.33	Julio 2025 a Origen	Según cartera topografica -Sello Sur Acceso glorieta calle 8	
K 00+010	K 00+020			0.547		4.82	Julio 2025 a Origen	Según cartera topografica -Sello Sur Acceso glorieta calle 8	
K 00+020	K 00+030			0.596		5.72	Julio 2025 a Origen	Según cartera topografica -Sello Sur Acceso glorieta calle 8	
K 00+030	K 00+040			0.524		5.60	Julio 2025 a Origen	Según cartera topografica -Sello Sur Acceso glorieta calle 8	
K 00+040	K 00+050			0.701		6.12	Julio 2025 a Origen	Según cartera topografica -Sello Sur Acceso glorieta calle 8	
K 00+050	K 00+060			0.886		7.94	Julio 2025 a Origen	Según cartera topografica -Sello Sur Acceso glorieta calle 8	
K 00+060	K 00+070			0.825		8.55	Julio 2025 a Origen	Según cartera topografica -Sello Sur Acceso glorieta calle 8	
K 00+070	K 00+080			0.966		8.95	Julio 2025 a Origen	Según cartera topografica -Sello Sur Acceso glorieta calle 8	
K 00+080	K 00+090			1.094		10.30	Julio 2025 a Origen	Según cartera topografica -Sello Sur Acceso glorieta calle 8	
K 00+090	K 00+100			0.936		10.15	Julio 2025 a Origen	Según cartera topografica -Sello Sur Acceso glorieta calle 8	
K 00+100	K 00+110			0.945		9.41	Julio 2025 a Origen	Según cartera topografica -Sello Sur Acceso glorieta calle 8	
K 00+110	K 00+120			0.850		8.98	Julio 2025 a Origen	Según cartera topografica -Sello Sur Acceso glorieta calle 8	
K 00+120	K 00+123			0.850		2.13	Julio 2025 a Origen	Según cartera topografica -Sello Sur Acceso glorieta calle 8	
K 00+040	K 00+050			0.807		7.78	Julio 2025 a Origen	Según cartera topografica -Sello Norte Acceso glorieta calle 8	
K 00+050	K 00+060			0.661		7.34	Julio 2025 a Origen	Según cartera topografica -Sello Norte Acceso glorieta calle 8	
K 00+060	K 00+070			0.551		6.06	Julio 2025 a Origen	Según cartera topografica -Sello Norte Acceso glorieta calle 8	
K 00+070	K 00+080			0.467		5.09	Julio 2025 a Origen	Según cartera topografica -Sello Norte Acceso glorieta calle 8	
K 00+080	K 00+090			0.351		4.09	Julio 2025 a Origen	Según cartera topografica -Sello Norte Acceso glorieta calle 8	
K 00+090	K 00+100			0.268		3.10	Julio 2025 a Origen	Según cartera topografica -Sello Norte Acceso glorieta calle 8	
K 00+100	K 00+110			0.330		2.99	Julio 2025 a Origen	Según cartera topografica -Sello Norte Acceso glorieta calle 8	
K 00+110	K 00+120			0.292		3.11	Julio 2025 a Origen	Según cartera topografica -Sello Norte Acceso glorieta calle 8	
K 00+120	K 00+130			0.284		2.88	Julio 2025 a Origen	Según cartera topografica -Sello Norte Acceso glorieta calle 8	
K 00+130	K 00+140			0.301		2.93	Julio 2025 a Origen	Según cartera topografica -Sello Norte Acceso glorieta calle 8	
K 00+140	K 00+150			0.220		2.61	Julio 2025 a Origen	Según cartera topografica -Sello Norte Acceso glorieta calle 8	
K 00+150	K 00+151			0.220		0.30	Julio 2025 a Origen	Según cartera topografica -Sello Norte Acceso glorieta calle 8	
K 00+140	K 00+150			0.519		3.03	Julio 2025 a Origen	Según cartera topografica - Sello cruce de cogua desaceleracion	
K 00+150	K 00+160			0.715		6.17	Julio 2025 a Origen	Según cartera topografica - Sello cruce de cogua desaceleracion	
K 00+160	K 00+170			0.918		8.17	Julio 2025 a Origen	Según cartera topografica - Sello cruce de cogua desaceleracion	
K 00+170	K 00+180			0.595		7.57	Julio 2025 a Origen	Según cartera topografica - Sello cruce de cogua desaceleracion	
K 00+180	K 00+190			0.511		5.53	Julio 2025 a Origen	Según cartera topografica - Sello cruce de cogua desaceleracion	
K 00+190	K 00+200			0.527		5.19	Julio 2025 a Origen	Según cartera topografica - Sello cruce de cogua desaceleracion	
K 00+045	K 00+050			0.408		1.91	Julio 2025 a Origen	Según cartera topografica - Sello cruce de cogua Aceleracion	
K 00+050	K 00+060			0.531		4.695	Julio 2025 a Origen	Según cartera topografica - Sello cruce de cogua Aceleracion	
K 00+060	K 00+070			0.645		5.88	Julio 2025 a Origen	Según cartera topografica - Sello cruce de cogua Aceleracion	
K 00+070	K 00+080			0.154		3.995	Julio 2025 a Origen	Según cartera topografica - Sello cruce de cogua Aceleracion	
K 00+080	K 00+090			0.896		5.25	Julio 2025 a Origen	Según cartera topografica - Sello cruce de cogua Aceleracion	
K 00+090	K 00+100			0.739		8.18	Julio 2025 a Origen	Según cartera topografica - Sello cruce de cogua Aceleracion	
K 00+100	K 00+110			0.631		6.85	Julio 2025 a Origen	Según cartera topografica - Sello cruce de cogua Aceleracion	
K 00+215	K 00+220			2.081		5.20	Julio 2025 a Origen	Según cartera topografica - Sello Desvio Zipaquira Nemocon	
K 00+220	K 00+225			1.729		9.53	Julio 2025 a Origen	Según cartera topografica - Sello Desvio Zipaquira Nemocon	
K 00+225	K 00+230			1.431		7.90	Julio 2025 a Origen	Según cartera topografica - Sello Desvio Zipaquira Nemocon	
K 00+230	K 00+235			1.273		6.76	Julio 2025 a Origen	Según cartera topografica - Sello Desvio Zipaquira Nemocon	
K 00+235	K 00+240			0.790		5.16	Julio 2025 a Origen	Según cartera topografica - Sello Desvio Zipaquira Nemocon	
K 00+240	K 00+245			1.341		5.33	Julio 2025 a Origen	Según cartera topografica - Sello Desvio Zipaquira Nemocon	
K 00+245	K 00+250			1.333		6.69	Julio 2025 a Origen	Según cartera topografica - Sello Desvio Zipaquira Nemocon	
K 00+250	K 00+255			1.418		6.88	Julio 2025 a Origen	Según cartera topografica - Sello Desvio Zipaquira Nemocon	
K 00+255	K 00+260			1.479		7.24	Julio 2025 a Origen	Según cartera topografica - Sello Desvio Zipaquira Nemocon	
K 00+260	K 00+265			1.542		7.55	Julio 2025 a Origen	Según cartera topografica - Sello Desvio Zipaquira Nemocon	
K 00+265	K 00+270			1.698		8.10	Julio 2025 a Origen	Según cartera topografica - Sello Desvio Zipaquira Nemocon	
K 00+270	K 00+275			1.751		8.62	Julio 2025 a Origen	Según cartera topografica - Sello Desvio Zipaquira Nemocon	
K 00+275	K 00+280			1.412		7.91	Julio 2025 a Origen	Según cartera topografica - Sello Desvio Zipaquira Nemocon	
K 00+280	K 00+285			1.008		6.05	Julio 2025 a Origen	Según cartera topografica - Sello Desvio Zipaquira Nemocon	
K 00+150	K 00+155			0.597		2.18	Julio 2025 a Origen	Según cartera topografica - Sello Desvio Nemocon Ubate	
K 00+155	K 00+160			0.775		3.43	Julio 2025 a Origen	Según cartera topografica - Sello Desvio Nemocon Ubate	
K 00+160	K 00+165			0.656		3.58	Julio 2025 a Origen	Según cartera topografica - Sello Desvio Nemocon Ubate	
K 00+165	K 00+170			0.653		3.27	Julio 2025 a Origen	Según cartera topografica - Sello Desvio Nemocon Ubate	
K 00+170	K 00+175			0.588		3.10	Julio 2025 a Origen	Según cartera topografica - Sello Desvio Nemocon Ubate	
K 00+175	K 00+180			0.549		2.84	Julio 2025 a Origen	Según cartera topografica - Sello Desvio Nemocon Ubate	
K 00+180	K 00+185			0.597		2.87	Julio 2025 a Origen	Según cartera topografica - Sello Desvio Nemocon Ubate	
K 00+185	K 00+190			0.610		3.02	Julio 2025 a Origen	Según cartera topografica - Sello Desvio Nemocon Ubate	
K 00+190	K 00+195			0.606		3.04	Julio 2025 a Origen	Según cartera topografica - Sello Desvio Nemocon Ubate	
K 00+195	K 00+200			0.500		2.77	Julio 2025 a Origen	Según cartera topografica - Sello Desvio Nemocon Ubate	
K 00+200	K 00+205			0.310		2.03	Julio 2025 a Origen	Según cartera topografica - Sello Desvio Nemocon Ubate	
K 00+205	K 00+210			0.110		1.05	Julio 2025 a Origen	Según cartera topografica - Sello Desvio Nemocon Ubate	
K 00+210	K 00+215			0.000		0.28	Julio 2025 a Origen	Según cartera topografica - Sello Desvio Nemocon Ubate	
K 00+145	K 00+150			1.292		5.75	Julio 2025 a Origen	Según cartera topografica - Sello Desvio Bogota Ubate	
K 00+150	K 00+155			1.130		6.06	Julio 2025 a Origen	Según cartera topografica - Sello Desvio Bogota Ubate	
K 00+155	K 00+160			1.037		5.42	Julio 2025 a Origen	Según cartera topografica - Sello Desvio Bogota Ubate	
K 00+160	K 00+165			0.978		5.04	Julio 2025 a Origen	Según cartera topografica - Sello Desvio Bogota Ubate	
K 00+165	K 00+170			0.000		2.45	Julio 2025 a Origen	Según cartera topografica - Sello Desvio Bogota Ubate	
K 00+170	K 00+175			0.000		-	Julio 2025 a Origen	Según cartera topografica - Sello Desvio Bogota Ubate	
K 00+175	K 00+180			0.000		-	Julio 2025 a Origen	Según cartera topografica - Sello Desvio Bogota Ubate	
K 00+180	K 00+185			0.957		2.39	Julio 2025 a Origen	Según cartera topografica - Sello Desvio Bogota Ubate	
K 00+185	K 00+190			0.994		4.88	Julio 2025 a Origen	Según cartera topografica - Sello Desvio Bogota Ubate	
K 00+190	K 00+195			1.038		5.08	Julio 2025 a Origen	Según cartera topografica - Sello Desvio Bogota Ubate	
K 00+195	K 00+200			1.052		5.23	Julio 2025 a Origen	Según cartera topografica - Sello Desvio Bogota Ubate	
K 00+200	K 00+205			1.059		5.28	Julio 2025 a Origen	Según cartera topografica - Sello Desvio Bogota Ubate	
K 00+205	K 00+210			1.096		5.39	Julio 2025 a Origen	Según cartera topografica - Sello Desvio Bogota Ubate	
K 00+060	K 00+070						Julio 2025 a Origen	Según cartera topografica -Sello Susagua Tramo 2	
K 00+070	K 00+080						Julio 2025 a Origen	Según cartera topografica -Sello Susagua Tramo 2	
K 00+080	K 00+090						Julio 2025 a Origen	Según cartera topografica -Sello Susagua Tramo 2	
K 00+090	K 00+100						Julio 2025 a Origen	Según cartera topografica -Sello Susagua Tramo 2	
K 00+100	K 00+105			1.617		4.04	Julio 2025 a Origen	Según cartera topografica -Sello Susagua Tramo 2	
K 00+105	K 00+110			2.336		9.88	Julio 2025 a Origen	Según cartera topografica -Sello Susagua Tramo 2	
K 00+110	K 00+115			3.018		13.39	Julio 2025 a Origen	Según cartera topografica -Sello Susagua Tramo 2	
K 00+115	K 00+120			2.878		14.74	Julio 2025 a Origen	Según cartera topografica -Sello Susagua Tramo 2	
K 00+120	K 00+125			1.965		12.11	Julio 2025 a Origen	Según cartera topografica -Sello Susagua Tramo 2	
K 00+125	K 00+130			0.929		7.24	Julio 2025 a Origen	Según cartera topografica -Sello Susagua Tramo 2	
K 00+130	K 00+135			0.000		-	Julio 2025 a Origen	Según cartera topografica -Sello Susagua Tramo 2	
K 00+135	K 00+140			0.776		-	Julio 2025 a Origen	Según cartera topografica -Sello Susagua Tramo 2	

ITEM		DESCRIPCIÓN				UNIDAD	CANTIDAD ANTERIOR	EN ESTA ACTA	CANTIDAD ACUMULADA
220.1P		Material para Terraplen				M3	312,197.00	269.00	312,466.00
KM INICIAL	KM FINAL	CARRIL	LONGITUD (m)	ANCHO (m)	ESPESOR (m)	VOLUMEN (m3)	FECHA	DESCRIPCIÓN	
K 00+140	K 00+145			1.565		5.85	Julio 2025 a Origen	Según cartera topografica -Sello Susagua Tramo 2	
K 00+145	K 00+150			1.131		6.74	Julio 2025 a Origen	Según cartera topografica -Sello Susagua Tramo 2	
K 00+150	K 00+155			1.338		6.17	Julio 2025 a Origen	Según cartera topografica -Sello Susagua Tramo 2	
K 00+155	K 00+160			1.817		7.89	Julio 2025 a Origen	Según cartera topografica -Sello Susagua Tramo 2	
K 00+160	K 00+165			1.936		9.38	Julio 2025 a Origen	Según cartera topografica -Sello Susagua Tramo 2	
K 00+165	K 00+170			1.302		8.10	Julio 2025 a Origen	Según cartera topografica -Sello Susagua Tramo 2	
K 00+170	K 00+175			1.200		6.26	Julio 2025 a Origen	Según cartera topografica -Sello Susagua Tramo 2	
K 00+100	K 00+110			1.229		12.06	Julio 2025 a Origen	Según cartera topografica -Sello Acceso conectante Cr 36 Paso Ancho	
K 00+110	K 00+120			0.932		10.81	Julio 2025 a Origen	Según cartera topografica -Sello Acceso conectante Cr 36 Paso Ancho	
K 00+120	K 00+130			0.429		6.81	Julio 2025 a Origen	Según cartera topografica -Sello Acceso conectante Cr 36 Paso Ancho	
K 00+130	K 00+140			0.262		3.46	Julio 2025 a Origen	Según cartera topografica -Sello Acceso conectante Cr 36 Paso Ancho	
K 00+140	K 00+150			0.152		2.07	Julio 2025 a Origen	Según cartera topografica -Sello Acceso conectante Cr 36 Paso Ancho	
K 00+100	K 00+105			1.352		3.94	Julio 2025 a Origen	Según cartera topografica -Sello Tramo 1 - 2 viga susagua en glorieta	
K 00+105	K 00+110			2.049		8.50	Julio 2025 a Origen	Según cartera topografica -Sello Tramo 1 - 2 viga susagua en glorieta	
K 00+110	K 00+115			1.474		8.81	Julio 2025 a Origen	Según cartera topografica -Sello Tramo 1 - 2 viga susagua en glorieta	
K 00+115	K 00+120			1.159		6.58	Julio 2025 a Origen	Según cartera topografica -Sello Tramo 1 - 2 viga susagua en glorieta	
K 00+120	K 00+125			0.883		5.11	Julio 2025 a Origen	Según cartera topografica -Sello Tramo 1 - 2 viga susagua en glorieta	
K 00+125	K 00+130			1.061		4.86	Julio 2025 a Origen	Según cartera topografica -Sello Tramo 1 - 2 viga susagua en glorieta	
K 00+130	K 00+135			1.238		5.75	Julio 2025 a Origen	Según cartera topografica -Sello Tramo 1 - 2 viga susagua en glorieta	
K 00+135	K 00+140			1.244		6.21	Julio 2025 a Origen	Según cartera topografica -Sello Tramo 1 - 2 viga susagua en glorieta	
K 00+140	K 00+145			2.268		8.78	Julio 2025 a Origen	Según cartera topografica -Sello Tramo 1 - 2 viga susagua en glorieta	
K 00+145	K 00+150			2.220		11.22	Julio 2025 a Origen	Según cartera topografica -Sello Tramo 1 - 2 viga susagua en glorieta	
K 00+150	K 00+155			1.555		9.44	Julio 2025 a Origen	Según cartera topografica -Sello Tramo 1 - 2 viga susagua en glorieta	
K 00+155	K 00+160			1.063		6.55	Julio 2025 a Origen	Según cartera topografica -Sello Tramo 1 - 2 viga susagua en glorieta	
K 00+160	K 00+165			0.403		3.67	Julio 2025 a Origen	Según cartera topografica -Sello Tramo 1 - 2 viga susagua en glorieta	
K 00+165	K 00+168			0.403		1.21	Julio 2025 a Origen	Según cartera topografica -Sello Tramo 1 - 2 viga susagua en glorieta	
K 00+004	K 00+006			0.902		1.88	Julio 2025 a Origen	Según cartera topografica -Sello Urbanismo Glorieta Calle 8 Avecolombiana Rampa 2	
K 00+006	K 00+008			1.152		2.05	Julio 2025 a Origen	Según cartera topografica -Sello Urbanismo Glorieta Calle 8 Avecolombiana Rampa 2	
K 00+008	K 00+010			1.374		2.53	Julio 2025 a Origen	Según cartera topografica -Sello Urbanismo Glorieta Calle 8 Avecolombiana Rampa 2	
K 00+010	K 00+012			1.562		2.94	Julio 2025 a Origen	Según cartera topografica -Sello Urbanismo Glorieta Calle 8 Avecolombiana Rampa 2	
K 00+012	K 00+014			1.288		2.85	Julio 2025 a Origen	Según cartera topografica -Sello Urbanismo Glorieta Calle 8 Avecolombiana Rampa 2	
K 00+014	K 00+016			1.259		2.55	Julio 2025 a Origen	Según cartera topografica -Sello Urbanismo Glorieta Calle 8 Avecolombiana Rampa 2	
K 00+016	K 00+018			1.192		2.45	Julio 2025 a Origen	Según cartera topografica -Sello Urbanismo Glorieta Calle 8 Avecolombiana Rampa 2	
K 00+018	K 00+020			1.056		2.25	Julio 2025 a Origen	Según cartera topografica -Sello Urbanismo Glorieta Calle 8 Avecolombiana Rampa 2	
K 00+020	K 00+022			1.074		2.13	Julio 2025 a Origen	Según cartera topografica -Sello Urbanismo Glorieta Calle 8 Avecolombiana Rampa 2	
K 00+022	K 00+024			1.072		2.15	Julio 2025 a Origen	Según cartera topografica -Sello Urbanismo Glorieta Calle 8 Avecolombiana Rampa 2	
K 00+024	K 00+026			1.070		2.14	Julio 2025 a Origen	Según cartera topografica -Sello Urbanismo Glorieta Calle 8 Avecolombiana Rampa 2	
K 00+026	K 00+028			1.113		2.18	Julio 2025 a Origen	Según cartera topografica -Sello Urbanismo Glorieta Calle 8 Avecolombiana Rampa 2	
K 00+028	K 00+030			0.766		1.88	Julio 2025 a Origen	Según cartera topografica -Sello Urbanismo Glorieta Calle 8 Avecolombiana Rampa 2	
K 00+030	K 00+032			0.753		1.52	Julio 2025 a Origen	Según cartera topografica -Sello Urbanismo Glorieta Calle 8 Avecolombiana Rampa 2	
K 00+032	K 00+034			0.801		1.55	Julio 2025 a Origen	Según cartera topografica -Sello Urbanismo Glorieta Calle 8 Avecolombiana Rampa 2	
K 00+034	K 00+036			0.736		1.54	Julio 2025 a Origen	Según cartera topografica -Sello Urbanismo Glorieta Calle 8 Avecolombiana Rampa 2	
K 00+036	K 00+038			0.802		1.54	Julio 2025 a Origen	Según cartera topografica -Sello Urbanismo Glorieta Calle 8 Avecolombiana Rampa 2	
K 00+038	K 00+040			0.942		1.74	Julio 2025 a Origen	Según cartera topografica -Sello Urbanismo Glorieta Calle 8 Avecolombiana Rampa 2	
K 00+040	K 00+042			0.916		1.86	Julio 2025 a Origen	Según cartera topografica -Sello Urbanismo Glorieta Calle 8 Avecolombiana Rampa 2	
K 00+042	K 00+044			0.796		1.71	Julio 2025 a Origen	Según cartera topografica -Sello Urbanismo Glorieta Calle 8 Avecolombiana Rampa 2	
K 00+044	K 00+046			0.661		1.46	Julio 2025 a Origen	Según cartera topografica -Sello Urbanismo Glorieta Calle 8 Avecolombiana Rampa 2	
K 00+046	K 00+048			0.650		1.31	Julio 2025 a Origen	Según cartera topografica -Sello Urbanismo Glorieta Calle 8 Avecolombiana Rampa 2	
K 00+048	K 00+050			0.616		1.27	Julio 2025 a Origen	Según cartera topografica -Sello Urbanismo Glorieta Calle 8 Avecolombiana Rampa 2	
K 00+050	K 00+052			0.700		1.32	Julio 2025 a Origen	Según cartera topografica -Sello Urbanismo Glorieta Calle 8 Avecolombiana Rampa 2	
K 00+052	K 00+054			0.756		1.46	Julio 2025 a Origen	Según cartera topografica -Sello Urbanismo Glorieta Calle 8 Avecolombiana Rampa 2	
K 00+054	K 00+056			0.872		1.63	Julio 2025 a Origen	Según cartera topografica -Sello Urbanismo Glorieta Calle 8 Avecolombiana Rampa 2	
K 00+056	K 00+058			0.907		1.78	Julio 2025 a Origen	Según cartera topografica -Sello Urbanismo Glorieta Calle 8 Avecolombiana Rampa 2	
K 00+058	K 00+060			0.669		1.58	Julio 2025 a Origen	Según cartera topografica -Sello Urbanismo Glorieta Calle 8 Avecolombiana Rampa 2	
K5+500	K5+600	E	100.00	1.15	0.10	11.50	1/12/2022	Construcción vía - Conformación cuneta	
K4+880	K4+980	E	100.00	1.15	0.10	11.50	6/12/2022	Construcción vía - Conformación cuneta	
K5+350	K5+450	E	100.00	1.15	0.10	11.50	5/12/2022	Construcción vía - Conformación cuneta	
K4+980	K5+100	E	120.00	1.15	0.10	13.80	9/12/2022	Construcción vía - Conformación cuneta	
K5+100	K5+220	E	120.00	1.15	0.10	13.80	12/12/2022	Construcción vía - Conformación cuneta	
K5+220	K5+260	E	40.00	1.15	0.10	4.60	14/12/2022	Construcción vía - Conformación cuneta	
K4+840	K4+920	E	80.00	1.15	0.10	9.20	3/01/2023	Construcción vía - Conformación cuneta	
K4+790	K4+840	E	50.00	1.15	0.10	5.75	4/01/2023	Construcción vía - Conformación cuneta	
K4+751	K4+760	E	10.00	1.15	0.10	1.15	5/01/2023	Construcción vía - Conformación cuneta	
K5+741	K5+750	E	9.00	2.40	1.10	23.76	13/01/2023	Construcción vía - Conformación aleta obra 44	
K5+600	K5+710	E	110.00	1.15	0.10	12.65	5/12/2022	Construcción vía - Conformación cuneta	
K5+450	K5+500	E	50.00	1.15	0.10	5.75	3/12/2022	Construcción vía - Conformación cuneta	
K4+600	K4+750	E	150.00	1.15	0.10	17.25	5/01/2023	Construcción vía - Conformación cuneta	
K4+380	K4+450	E	70.00	1.15	0.10	8.05	7/01/2023	Construcción vía - Conformación cuneta	
K4+450	K4+600	E	150.00	1.15	0.10	17.25	6/01/2023	Construcción vía - Conformación cuneta	
K4+360	K4+380	E	20.00	1.15	0.10	2.30	10/01/2023	Construcción vía - Conformación cuneta	
K3+880	K4+0	E	120.00	1.15	0.10	13.80	13/01/2023	Construcción vía - Conformación cuneta	
K3+570	K3+700	E	130.00	1.15	0.10	14.95	18/01/2023	Construcción vía - Conformación cuneta	
K3+700	K3+830	E	130.00	1.15	0.10	14.95	19/01/2023	Construcción vía - Conformación cuneta	
K4+200	K4+360	E	160.00	1.15	0.10	18.40	20/01/2023	Construcción vía - Conformación cuneta	
K4+100	K4+180	E	80.00	1.15	0.10	9.20	25/01/2023	Construcción vía - Conformación cuneta	
K0+188.5	K0+216	E	27.50	1.15	0.10	3.16	14/12/2022	Construcción vía - Conformación cuneta retorno 5+300	
K6+237	K6+246	E	9.00	2.50	0.80	18.00	19/12/2022	Construcción vía - Relleno en aletas obra 48	
K6+294	K6+303	E	9.00	3.00	1.00	27.00	19/12/2022	Construcción vía - Relleno en aletas obra 49	
K4+471	K4+480	E	9.00	3.00	1.20	32.40	3/01/2023	Construcción vía - Relleno para piedra pegada a obra 32a Encole	
K0+245	K0+250	E	5.00	3.65	0.10	1.83	16/12/2022	Construcción vía - Relleno en aletas obra 51	
K3+476	K3+476	E	9.00	3.50	2.30	72.45	14/12/2022	Construcción obra No. 25 (Relleno cabezal)	
K5+888	K5+896	E	8.00	27.00	0.60	129.60	7/12/2022	Construcción Obra No. 45 (acceso)	
K3+395	K3+395	E	9.00	3.00	2.50	67.50	12/12/2022	Construccion obra No. 24 (adecuado sobre aleta)	
K6+119	K6+128	E	9.00	2.00	1.30	23.40	21/12/2022	Construcción vía - Relleno en aletas obra 47	
K3+390	K3+398	E	8.000	1.150	0.100	0.92	1/02/2023	Construcción vía - Conformación cuneta	
K3+400	K3+500	E	100.000	1.150	0.100	11.50	1/02/2023	Construcción vía - Conformación cuneta	
K3+380	K3+400	E	20.000	1.150	0.100	2.30	8/02/2023	Construcción vía - Conformación cuneta	
K4+130	K4+136.9	E	6.900	1.300	0.100	0.90	30/01/2023	Construcción vía - Para cuneta en descole obra 31	
K3+500	K3+570	E	70.000	1.150	0.100	8.05	31/01/2023	Construcción vía - Conformación cuneta	
K3+890	K3+900.6	E	10.600	1.400	0.100	1.48	28/01/2023	Construcción vía - Para cuneta en descole obra 29	
K0+80	K0+180	E	100.000	1.150	0.100	11.50	11/02/2023	Construcción vía - Conformación cuneta Retorno del 4+200	
K0+180	K0+240	E	60.000	1.150	0.100	6.90	14/02/2023	Construcción vía - Conformación cuneta Retorno 4+200	
K0+250	K0+345	I	95.000	1.150	0.100	10.93	20/02/2023	Construcción vía - Conformación cuneta conectante sur	
K 00+200	K 00+250	I	50.000	1.150	0.100	5.75	21/02/2023	Construcción vía - Conformación cuneta conectante sur	
K0+100	K0+200	I	100.000	1.150	0.100	11.50	24/02/2023	Construcción vía - Conformación cuneta conectante sur	
K2+150	K2+250	D	100.000	1.150	0.200	23.00	14/03/2023	Construcción vía - Conformación cuneta	

ITEM		DESCRIPCIÓN				UNIDAD	CANTIDAD ANTERIOR	EN ESTA ACTA	CANTIDAD ACUMULADA
220.1P		Material para Terraplen				M3	312,197.00	269.00	312,466.00
KM INICIAL	KM FINAL	CARRIL	LONGITUD (m)	ANCHO (m)	ESPESOR (m)	VOLUMEN (m3)	FECHA	DESCRIPCIÓN	
K2+250	K2+260	D	10.000	1.150	0.100	1.15	16/03/2023	Construcción vía - Conformación cuneta	
K2+220	K2+260	I	40.000	1.150	0.100	4.60	23/03/2023	Construcción vía - Conformación cuneta	
K2+80	K2+150	D	70.000	1.150	0.200	16.10	4/03/2023	Construcción vía - Conformación cuneta	
K2+20	K2+80	D	60.000	1.150	0.200	13.80	9/03/2023	Construcción vía - Conformación cuneta	
K4+475	K4+475	E	10.000	3.850	0.200	7.70	13/03/2023	Construccion Obra No. 32a (para piedra pegada - protección de escorrentía descole	
K4+675.5	K4+685.3	E	4.800	4.320	0.300	6.22	9/03/2023	Construcción vía - Conformación para piedra pegada Obra 34	
K0+400	K0+500	I	100.000	1.150	0.100	11.50	3/03/2023	Construcción vía - Conformación cuneta conectante sur	
K0+355	K0+400	I	45.000	1.150	0.100	5.18	27/02/2023	Construcción vía - Conformación cuneta conectante sur	
K0+450	K0+500	D	50.000	1.150	0.200	11.50	16/03/2023	Construcción vía - Conformación cuneta conectante sur	
K3+593	K3+593	I	12.600	13.700	0.600	103.57	17/04/2023	Construccion acceso costado izquierdo	
K3+800	K3+800	I	8.500	13.000	0.250	27.63	17/04/2023	Construccion acceso costado izquierdo	
K3+300	K3+380	D	80.000	1.150	0.200	18.40	19/04/2023	Construcción vía - Conformación cuneta	
K3+430	K3+442	E	12.000	11.000	0.300	39.60	14/04/2023	Construccion accesso predial	
K3+829	K3+829	E	7.500	5.600	0.100	4.20	4/04/2023	Construcción obra No. 29 (para piedra pegada)	
K3+395	K3+395	E	9.000	4.600	0.200	8.28	22/04/2023	Construccion obra No. 24 (para protección escorrentía)	
K3+476	K3+476	E	9.000	4.600	0.200	8.28	21/04/2023	Construccion Obra No. 25 (para proteccion escorrentia)	
K0+350	K0+440	D	90.000	1.150	0.100	10.35	30/03/2023	Construccion conectante sur Glorieta Ave colombiana - Conformación cuneta	
K0+240	K0+250	E	11.300	11.600	0.600	78.65	12/04/2023	Adecuacion para zona de traslado de agua potable y gas calle 8	
K0+240	K0+250	E	13.000	6.000	0.400	31.20	15/04/2023	Construccion isleta ave colombiana desvio Etapa 1 la Paz a barandillas Parlelo a calle 8 Traslado de redes	
K0+240	K0+250	E	11.300	11.600	0.400	52.43	5/04/2023	Construcción desvio Etapa 1 la Paz a barandillas Parlelo a calle 8	
K0+240	K2+850	E	6.000	13.000	0.400	31.20	18/04/2023	Construccion isleta ave colombiana desvio Etapa 1 la Paz a barandillas Parlelo a calle 8 Traslado de redes	
K0+30	K0+120	E	90.000	1.150	0.200	20.70	13/04/2023	Construcción conectante norte glorieta Ave - Conformación cuneta	
K0+190	K0+310	I	120.000	1.150	0.200	27.60	25/04/2023	Construcción vía - Conformación cuneta conectante norte	
K3+641	K3+641	E	14.500	6.400	0.200	18.56	11/04/2023	Construcción obra No. 27 (para piedra pegada)	
K3+675	K3+675	E	9.000	7.500	0.200	13.50	10/04/2023	Construcción obra No. 28 (para piedra pegada)	
K4+770	K4+778	E	12.000	0.800	0.300	2.88	26/04/2023	Para tuberia 16" en cruce de Cogua	
K1+700	K1+800	D	100.000	1.150	0.200	23.00	13/05/2023	Construcción vía - Conformación cunetas	
K1+500	K1+550	D	50.000	1.150	0.200	11.50	16/05/2023	Construcción vía - Conformación cunetas	
K1+550	K1+600	D	50.000	1.150	0.200	11.50	15/05/2023	Construcción vía - Conformación cunetas	
K1+800	K1+900	D	100.000	1.150	0.200	23.00	15/05/2023	Construcción vía - Conformación cunetas	
K5+154	K5+154	E	15.000	4.500	0.200	13.50	12/05/2023	Construcción Obra 38 - Conformación para piedra pegada(Escorrentia)	
K5+218	K5+218	E	9.000	5.000	0.200	9.00	2/05/2023	Construcciónobra 39 - Conformación para piedra pegada (Escorrentia)	
K4+951	K4+951	E	10.000	3.500	0.200	7.00	6/05/2023	Construcción Obra 36 - Conformación para piedra pegada (Escorrentia)	
K1+68.76	K1+68.76	E	15.000	6.000	0.200	18.00	15/05/2023	Construcción Obra 6 - Conformación piedra pegada (Escorrentia)	
K1+119.96	K1+119.96	E	10.000	4.500	0.200	9.00	12/05/2023	Construcción Obra 7 - Conformación piedra pegada (Escorrentia)	
K1+299	K1+299	E	11.500	5.000	0.200	11.50	10/05/2023	Construcción obra No. 8 (conformación piedra pegada proteccion escorrentia)	
K5+289	K5+289	E	10.000	4.000	0.200	8.00	28/04/2023	Construccion obra No. 40 (para ciclopeo protección escorrentía)	
K0+140	K 00+190	I	50.000	1.150	0.200	11.50	5/05/2023	Construcción vía - Conformación cuneta conectante norte	
K2+413	K2+413	E	0.800	6.300	1.200	6.05	19/05/2023	Construccion obra 16 (llenos cabezal)	
K2+413	K2+413	E	10.000	2.500	0.200	5.00	23/05/2023	Construcción obra No. 16 (para piedra pegada proteccion de escorrentia)	
K1+508	K1+508	E	10.000	3.500	0.200	7.00	9/05/2023	Construcción obra No. 10 (conformación piedra pegada proteccion de escorrentia)	
K1+350	K1+430	D	80.000	1.150	0.200	18.40	9/06/2023	Construcción via - conformación cunetas	
K1+430	K1+500	D	70.000	1.150	0.200	16.10	24/06/2023	Construcción via - conformación cunetas	
K1+50	K1+150	D	100.000	1.150	0.200	23.00	1/06/2023	Construcción vía - Conformación cunetas	
K1+150	K1+300	E	150.000	1.150	0.200	34.50	5/06/2023	Construcción vía - Conformación cunetas	
K1+900	K2+0	E	100.000	1.150	0.200	23.00	30/05/2023	Construcción vía - Conformación cunetas	
K 01+866	K 01+866	E	12.600	1.600	0.200	4.03	22/06/2023	Construcción obra 13 - replanteo descole	
K1+658	K1+658	E	10.000	5.000	0.200	10.00	10/06/2023	Construcción obra No. 11 (conformación para piedra pegada)	
K1+658	K1+658	E	6.000	1.600	0.200	1.92	21/06/2023	Conformación descole obra No. 11 para cuneta	
K1+772	K1+772	E	10.000	4.500	0.200	9.00	10/06/2023	Construcción obra No. 12 (conformación para piedra pegada)	
K1+772	K1+772	E	15.900	1.600	0.200	5.09	21/06/2023	Conformación descole obra No. 12 para cuneta	
K1+420	K1+420	E	10.000	4.200	0.200	8.40	13/06/2023	Construcción obra No. 9 (conformación para piedra pegada)	
K 02+750	K 02+750	E	50.00	11.00	0.15	82.50	27/06/2023	Mantenimiento desvio calle 8	
K2+0	K2+0	E				42.00	1/06/2023	Mantenimiento Cruce San Gabriel	
K2+0	K2+0	E				70.00	2/06/2023	Mantenimiento San Gabriel (K0+055 a K0+100) con piedra sello	
K5+577	K5+577	E	15.800	5.800	0.200	18.33	28/06/2023	Construcción obra No. 41 (conformación para piedra pegada)	
K5+595	K5+595	E	16.800	5.800	0.200	19.49	27/06/2023	Construcción obra No. 42 (conformación para piedra pegada)	
K6+300	K6+300	E	14.000	1.600	0.200	4.48	7/07/2023	Construcción obra No. 49 (Conformación cuneta)	
K6+300	K6+300	E	6.500	1.600	0.200	2.08	10/07/2023	Construcción obra No. 49 - costado sur (Conformación cuneta)	
K6+476	K6+476	E	5.000	1.600	0.200	1.60	10/07/2023	Construcción obra No. 51 (Conformación cuneta)	
K6+123	K6+123	E	14.600	1.700	0.200	4.96	13/07/2023	Construcción obra No. 47 (Conformación cuneta)	
K6+17	K6+17	E	14.000	1.600	0.200	4.48	14/07/2023	Construcción obra No. 46 (Conformación cuneta)	
K5+752	K5+752	E	15.600	1.600	0.200	4.99	21/07/2023	Construcción obra No. 44 (Conformación cuneta)	
K5+894	K5+894	E	10.500	1.700	0.200	3.57	18/07/2023	Construcción obra No. 45 (Conformación cuneta)	
K5+637	K5+637	E	12.500	1.700	0.200	4.25	25/07/2023	Construcción obra No. 43 (Conformación cuneta)	
K3+395	K3+395	E	22.500	2.800	0.200	12.60	6/05/2022	Construccion Obra No.24-sello	
K5+400	K5+400	E	30.000	2.200	0.400	26.40	2/08/2023	Construcción via - conformación cuneta	
K4+769	K4+790	E	21.000	1.500	0.200	6.30	8/08/2023	Construcción via - conformación cuneta	
K5+300	K5+300	E	10.000	2.000	0.300	6.00	17/08/2023	Construcción Retorno Cogua K5+300 - Conformación cuneta	
K2+750	K2+750	E	6.000	1.800	0.600	6.48	1/08/2023	Construcción vía - tubería aguas lluvias PZ 2 a PZ 3 (via existente) capa 3 y 4	
K2+750	K2+750	E	10.000	1.800	0.600	10.80	1/08/2023	Construcción vía - tubería aguas lluvias PZ 2 a PZ 3 (via existente) capa 1 y 2	
K2+750	K2+750	E	7.000	1.800	1.200	15.12	31/07/2023	Construcción vía - tubería aguas lluvias PZ 2 a PZ 3 (via existente) capa 1, 2, 3 y 4	
K4+951	K4+951	E	11.000	1.700	0.300	5.61	8/08/2023	Construcción obra No. 36 - conformación cuneta	
K4+564	K4+564	E	5.600	1.600	0.200	1.79	25/08/2023	Construcción obra No. 33 (Conformación cuneta)	
K1+866	K1+866	E	9.000	4.500	0.200	8.10	14/08/2023	Construcción obra No. 13 (Conformación piedra pegada)	
K4+765	K4+765	E	10.000	2.000	0.300	6.00	9/08/2023	Construcción obra No. 35 - conformación cuneta	
K0+10	K0+50	E	40.000	1.600	0.200	12.80	18/08/2023	Construcción Retorno Cogua K5+300 - Conformación cuneta	
K0+50	K0+100	E	50.000	1.600	0.200	16.00	17/08/2023	Construcción Retorno Cogua K5+300 - Conformación cuneta	
K0+100	K0+175	E	75.000	1.600	0.200	24.00	15/08/2023	Construcción Retorno Cogua K5+300 - Conformación cuneta	
K0+20	K0+113	E	93.000	1.400	0.200	26.04	13/09/2023	Conformación cuneta conectante sur Glorieta calle 8	
K3+220	K3+220	E	75.000	2.800	0.150	31.50	3/10/2022	Construccion tramo longitudinal canal entre O22 y O23 sello	
K3+220	K3+220	I	20.000	6.000	0.200	24.00	1/11/2023	Ingreso a bodegas	
K1+447	K1+460	D	13.000	1.400	0.200	3.64	2/11/2023	Conformación para cunetas	
K1+474	K1+506	D	32.000	1.400	0.200	8.96	2/11/2023	Conformación para cunetas	
K0+140	K0+154.5	D	14.500	1.400	0.150	3.05	16/11/2023	Conformación para cunetas Conectante norte	
K1+716	K1+770	D	54.000	1.200	0.200	12.96	23/08/2024	Conformacion cuneta calzada existente -APP-34903	
K0+854	K0+869.3	D	10.40	1.200	0.200	2.50	22/08/2024	Conformacion cuneta calzada existente -APP-34568	
K1+600	K1+658	D	58.000	1.200	0.200	13.92	16/08/2024	Conformación para cuneta calzada existente -APP-33490	
K1+501	K1+600	D	99.000	1.200	0.200	23.76	15/08/2024	Conformación para cuneta - calzada existente -APP-33133	
K1+420	K1+501	D	81.000	1.200	0.200	19.44	12/08/2024	Conformacion para cuneta - calzada existente -APP-33043	
K1+360	K1+420	D	60.000	1.200	0.200	14.40	6/08/2024	Conformación B200 pára cuneta - via existente -APP-32344	
K1+299	K1+360	D	61.000	1.200	0.200	14.64	5/08/2024	Via existente - conformacion B200 para cuneta -APP-32324	
K 04+750	K 04+750	E	3.100	3.100	0.200	1.92	9/10/2024	Construccion paso peatonal cruce de Cogua conformación B200 (09septiembre) -APP-36883	
K 04+750	K 04+750	E	5.000	2.350	0.200	2.35	9/10/2024	Construccion paso peatonal cruce de Cogua conformación B200 (09septiembre) -APP-36882	
K 04+750	K 04+750	E	4.600	2.350	0.200	2.16	9/10/2024	Construccion paso peatonal cruce de Cogua conformación B200 (09septiembre) -APP-36879	
K 04+750	K 04+750	E	3.200	2.350	0.200	1.50	9/10/2024	Construccion paso peatonal cruce de Cogua conformación B200 (09septiembre) -APP-36880	
K 04+770	K 04+802	I	31.500	1.400	0.200	8.82	13/09/2024	Conformacion para cuneta - calzada existente (13septiembre2024) -APP-37467	
K 04+770	K 04+770	E	2.450	2.000	0.200	0.98	15/09/2024	Construccion sendero peatonal separador - conformación con B200 (15sept) -APP-37464	
K 04+770	K 04+770	E	6.700	3.000	0.200	4.02	15/09/2024	Construccion sendero peatonal separador - conformación con B200 (15sept) -APP-37461	
K 02+750	K 02+750	E	3.030	2.750	0.650	5.42	18/09/2024	Construccion puente peatonal - conformación B200 para modulo de inicio 1 -APP-37576	
K 02+750	K 02+750	E	3.030	2.750	0.310	2.58	18/09/2024	Construccion puente peatonal - conformación B200 para modulo de inicio 1 -APP-37573	
K 02+750	K 02+750	E	3.030	2.750	0.840	7.00	18/09/2024	Construccion puente peatonal - conformación B200 para modulo de inicio 1 -APP-37568	
K 02+435	K 02+535	I	100.000	1.200	0.200	24.00	20/09/2024	Construcción cuneta calzada existente - conformación B200 (20sept) -APP-38575	
K 02+750	K 02+750	E	30.000	0.700	0.800	16.80	24/09/2024	Conformación B200 sobre tubería de caja 2 a caja 2A - conectante occidental -APP-38983	
K 02+361	K 02+435	I	74.000	1.200	0.200	17.76	25/09/2024	Conformación B200 para cuneta - calzada existente -APP-39054	
K 02+535	K 02+600	I	65.000	1.200	0.200	15.60	25/09/2024	Conformación B200 para cuneta - calzada existente -APP-39051	
K 02+750	K 02+750	E	23.30	0.70	0.10	1.63	26/09/2024	conformación para tubería de caja 2 a caja 3 - conectante occidental -APP-39241	
K 02+120	K 02+220	I	82.30	1.20	0.20	19.75	27/09/2024	Conformación cuneta calzada existente (27sept) -APP-39996	

ITEM		DESCRIPCIÓN				UNIDAD	CANTIDAD ANTERIOR	EN ESTA ACTA	CANTIDAD ACUMULADA
220.1P		Material para Terraplen				M3	312,197.00	269.00	312,466.00
KM INICIAL	**KM FINAL**	**CARRIL**	**LONGITUD (m)**	**ANCHO (m)**	**ESPESOR (m)**	**VOLUMEN (m3)**	**FECHA**	**DESCRIPCIÓN**	
K 02+750	K 02+750	E	23.30	0.70	1.10	17.94	2/10/2024	Conformacion B200 sobre tubería caja 2 caja 3 -APP-40140	
K 01+988	K 02+120	I	131.36	1.20	0.20	31.53	3/10/2024	Conformación para cuneta calzada existente -APP-40563	
K 01+818	K 01+896	I	78.00	1.20	0.20	18.72	8/10/2024	Conformación para cuneta - calzada existente (8oct) -APP-41377	
K 01+896	K 01+988	I	92.20	1.20	0.20	22.13	4/10/2024	Conformacion cuneta calzada existente -APP-41365	
K 01+773	K 01+818	I	45.10	1.20	0.20	10.82	9/10/2024	Conformacion para cuenta calzada existente -APP-41386	
K 04+751	K 04+770	I	20.00	1.20	0.20	4.80	16/10/2024	Conformacion para cuneta calzada existente -APP-42096	
K 04+678	K 04+750	I	72.30	1.20	0.20	17.35	16/10/2024	Conformación B200 para cuneta - calzada existente -APP-42109	
K 04+678	K 04+586	I	92.00	1.20	0.20	22.08	17/10/2024	Conformacion B200 - cuneta calzada existente -APP-42124	
K 04+450	K 04+376	I	73.60	1.20	0.20	17.66	18/10/2024	Conformación B200 para cuneta calzada existente -APP-42156	
K 04+586	K 04+576	I	9.40	1.20	0.20	2.26	18/10/2024	Conformación cuneta calzada existente -APP-42152	
K 04+586	K 04+525	I	60.80	1.20	0.20	14.59	21/10/2024	Conformación cuneta calzada existente (21oct) -APP-43115	
K 03+347	K 03+436	I	89.00	1.20	0.20	21.36	20/11/2024	Conformación B200 para cuneta - calzada existente -APP-46587	
K 03+436	K 03+526	I	90.00	1.20	0.20	21.60	15/11/2024	Conformación cuneta calzada existente -APP-45453	
K 03+526	K 03+665	I	138.80	1.20	0.20	33.31	14/11/2024	Conformacion para cuneta calzada existente -APP-45449	
K 03+665	K 03+813	I	148.00	1.20	0.20	35.52	13/11/2024	Conformación para cuneta calzada existente -APP-45435	
K 03+813	K 03+941	E	128.00	1.20	0.20	30.72	13/11/2024	Conformación B200 para cuneta -APP-45424	
K 03+941	K 04+060	I	119.00	1.20	0.20	28.56	5/11/2024	Conformación para cuneta calzada existente -APP-44789	
K 03+216	K 03+347	I	131.00	1.20	0.20	31.44	28/11/2024	Conformacion para cuneta calzada existente -APP-47539	
K 03+169	K 03+216	I	47.20	1.20	0.20	11.33	3/12/2024	Conformación para cuneta - calzada existente -APP-48863	
K 03+088	K 03+169	I	81.00	1.20	0.20	19.44	5/12/2024	Conformación para cuneta - calzada existente -APP-49023	
K 05+068	K 05+215	I	146.50	1.20	0.20	35.16	12/12/2024	Conformación para cuneta calzada existente -APP-50011	
K 06+212	K 06+300	I	86.60	1.20	0.20	20.78	19/12/2024	Conformación para cuneta - calzada existente -APP-51037	
K 02+750	K 02+750	E	8.40	6.30	1.00	52.92	14/01/2025	Construccion puente peatonal - rampa 2 -APP-52282	
K 02+750	K 02+750	E	10.60	6.70	0.40	28.41	14/01/2025	Construccion puente peatonal - rampa 2 -APP-52273	
K 02+750	K 02+750	E	10.60	6.70	0.40	28.41	14/01/2025	Construccion puente peatonal - rampa 2 -APP-52265	
K 02+750	K 02+750	E	5.80	5.70	1.00	33.06	14/01/2025	Construccion puente peatonal - rampa 2 -APP-52291	
K 06+122	K 06+211	I	89.10	1.20	0.20	21.38	15/01/2025	Conformación para cuneta - calzada existente -APP-52460	
K 02+750	K 02+750	E	7.25	11.00	0.50	39.88	15/01/2025	Construccion puente peatonal - lleno rampa 2 -APP-52454	
K 06+027	K 06+122	I	95.00	1.20	0.20	22.80	16/01/2025	Conformacion B200 para cuneta - calzada existente -APP-52489	
K 05+943	K 06+027	I	84.00	1.20	0.20	20.16	17/01/2025	Conformación para cuneta calzada existente (17enero) -APP-52912	
K 05+861	K 05+943	I	81.70	1.20	0.20	19.61	20/01/2025	Conformacion para cuneta calzada existente (20/enero) -APP-53087	
K 02+750	K 02+750	E	10.60	6.70	0.60	42.61	21/01/2025	Construccion puente peatonal - 2da capa dados rampa 21/enero -APP-53413	
K 02+750	K 02+750	E	10.60	6.70	0.60	42.61	21/01/2025	Construccion puente peatonal 2da capa dados rampa 21/enero cantera los Pinos -APP-53418	
K 02+750	K 02+750	E	11.90	5.70	0.40	27.13	23/01/2025	Construccion puente peatonal - costados dado W rampa 2 capa 1 -APP-53402	
K 02+750	K 02+750	E	11.90	5.70	0.40	27.13	23/01/2025	Construccion puente peatonal - costados dado W rampa 2 capa 2 -APP-53407	
K0+610	K0+610	D	9.200	5.250	1.700	82.11	5/08/2024	Acceso predio Pasoancho -APP-32327	
K2+750	K2+750	D	10.200	3.500	0.500	17.85	20/02/2025	Construcción obra No. 19 - muro de salida piedra sello Los Pinos -APP-57046	
K6+541.2	K6+471.2	D	70.000	1.200	0.200	16.80	18/02/2025	Conformacion para cuneta calzada existente 18feb -APP-57032	
K6+630	K6+541.2	D	88.800	1.200	0.200	21.31	17/02/2025	Conformacion para cuneta calzada existente 17feb -APP-57028	
K6+334	K6+296.2	D	38.500	1.200	0.200	9.24	13/02/2025	Conformación para cuneta - calzada existente -APP-55922	
K6+471	K6+334.7	D	136.300	1.200	0.200	32.71	13/02/2025	Conformación para cuneta - calzada existente -APP-55895	
K0+20	K0+90	D	70.000	1.200	0.200	16.80	31/01/2025	Conformación para cuneta calzada existente cruce de cogua Carril de salida 31/enero -APP-55149	
K5+454.2	K5+544.2	D	90.000	1.200	0.200	21.60	29/01/2025	Conformación cuneta calzada existente (28/enero) -APP-54013	
K5+544.2	K5+678.2	D	134.000	1.200	0.200	32.16	27/01/2025	Confromación para cuneta - calzada existente -APP-53668	
K2+750	K2+750	D	8.800	9.000	0.250	19.80	25/03/2025	B200 - Unica capa, rampa 1 Paño 8f -APP-61277	
K2+750	K2+750	D	27.000	5.550	0.200	29.97	21/03/2025	B200 unica capa- rampa 1: Ejecutado el 21 de marzo 2025. -APP-61218	
K2+750	K2+750	D	10.850	4.020	0.200	8.72	20/03/2025	Urbanimo Rampa 1 - Unica capa Paño 4 -APP-60697	
K2+750	K2+750	D	8.100	3.100	0.350	8.79	17/03/2025	Instalación B200 unica capa - Urbanismo Rampa 1Paño 9 -APP-60520	
K2+750	K2+750	D	7.700	3.100	0.350	8.35	17/03/2025	Instalación B200 Urbanismo paño 9 -APP-60505	
K2+750	K2+750	D	5.500	4.100	0.300	6.77	5/03/2025	Construccion urbanismo - costado norte rampa 1 paño 8capa 1 -APP-58532	
K2+750	K2+750	D	5.500	4.100	0.100	2.26	5/03/2025	Construccion urbanismo - costado norte rampa 1 paño 8sello en B200 -APP-58528	
K 02+598	K 02+718	I	121.800	1.200	0.200	29.23	10/04/2025	Conformacion para cuneta - calzada existente -APP-63163	
K 02+870	K 02+985	I	115.400	1.200	0.200	27.70	15/04/2025	Conformacion para cuneta Glorieta- calzada existente -APP-63868	
K 00+007	K 00+125	E	115.000	1.200	0.200	27.60	13/05/2025	Construccion conectante occidental glorieta ave colombiana - conformación para cuneta 13/mayo -APP-67742	
K0+0	K0+112	E	94.800	1.200	0.200	22.75	9/06/2025	Conformación Cuneta en glorieta con . -APP-71168	
K0+235	K0+260	E	1.400	1.100	0.200	0.31	9/06/2025	Conformación Cuneta en glorieta con . -APP-71165	
K0+235	K0+260	E	25.000	1.200	0.200	6.00	9/06/2025	Conformación Cuneta en glorieta con . -APP-71162	
K0+112	K0+235	E	1.750	2.200	0.200	0.77	30/05/2025	Conformación con para cuneta glorieta. -APP-70448	
K0+112	K0+235	E	2.300	1.000	0.200	0.46	30/05/2025	Conformación con para cuneta glorieta. -APP-70453	
K0+112	K0+235	E	2.700	1.400	0.200	0.76	30/05/2025	Conformación con para cuneta glorieta. -APP-70443	
K0+112	K0+235	E	98.200	1.200	0.200	23.57	30/05/2025	Conformación para cuneta glorieta. -APP-70440	
K2+750	K2+750	E	44.000	9.000	0.300	118.80	25/06/2025	Urbanismo rampa 2 - tubería de SP2 a SP1 caja parqueadero Ave corona -APP-73432	
K2+750	K2+750	E	2.000	2.000	0.300	1.20	6/06/2025	1ra capa (Rampa 2): Terraplén mód. de inicio. -APP-71079	
k02+750	k02+750	E	26.00	0.50	0.15	1.95	10/06/2025	Urbanismo - atraque tubería caja C1 a SP2 -APP-71615	
k02+750	k02+750	E	26.00	0.50	0.15	1.95	10/06/2025	Urbanismo - atraque tubería caja C1 a SP2 -APP-71617	
K 06+030	K 06+270					507.120	Febrero a Origen	Según cartera topografica -Material de terraplén como capa de subbase aprobado previo concepto de especialista de pavimentos del contratista, garantizando el cumplimiento de la estructura de pavimento	
K 06+360	K 06+550					481.742	Febrero a Origen	Según cartera topografica -Material de terraplén como capa de subbase aprobado previo concepto de especialista de pavimentos del contratista, garantizando el cumplimiento de la estructura de pavimento	
K 06+550	K 06+620					155.431	Febrero a Origen	Según cartera topografica -Material de terraplén como capa de subbase aprobado previo concepto de especialista de pavimentos del contratista, garantizando el cumplimiento de la estructura de pavimento	
K 00+360	K 00+440					129.503	Febrero a Origen	Según cartera topografica -Material de terraplén como capa de subbase aprobado previo concepto de especialista de pavimentos del contratista, garantizando el cumplimiento de la estructura de pavimento	
K 05+637			2.20	25.000	0.100	5.50		Según cartera -Sello Obra Hidraulica 43 Junio	
K 00+761						- 28.00		Volumen descontar por obra provisional Obra No.2	
K 00+857						- 15.00		Volumen descontar por obra provisional Obra No.3 Tramo 1	
K 00+857						- 10.49		Volumen descontar por obra provisional Obra No.3 Tramo en retorno norte	
K 00+956						- 156.00		Volumen descontar por obra provisional Obra No.4	
K 01+028						- 25.40		Volumen descontar por obra provisional Obra No.5	
K 01+069						- 207.00		Volumen descontar por obra provisional Obra No.6	
K 01+120						- 24.00		Volumen descontar por obra provisional Obra No.7	
K 01+299						- 100.00		Volumen descontar por obra provisional Obra No.8	
K 01+420						- 21.00		Volumen descontar por obra provisional Obra No.9	
K 01+508						- 17.00		Volumen descontar por obra provisional Obra No.10	
K 01+658						- 20.00		Volumen descontar por obra provisional Obra No.11	
K 01+772						- 20.00		Volumen descontar por obra provisional Obra No.12	
K 01+886						- 22.00		Volumen descontar por obra provisional Obra No.13	
K 02+014						- 176.00		Volumen descontar por obra provisional Obra No.14	
K 02+138						- 219.42		Volumen descontar por obra provisional Obra No.15	
K 02+413						- 85.05		Volumen descontar por obra provisional Obra No.16	
K 02+618						- 14.46		Volumen descontar por obra provisional Obra No.17	
K 02+694						- 15.77		Volumen descontar por obra provisional Obra No.18	
K 02+977						- 15.00		Volumen descontar por obra provisional Obra No.20	
K 03+136						- 14.70		Volumen descontar por obra provisional Obra No.21	
K 03+220						- 13.12		Volumen descontar por obra provisional Obra No.22	
K 03+282						- 15.00		Volumen descontar por obra provisional Obra No.23	
K 03+400						- 21.25		Volumen descontar por obra provisional Obra No.24	
K 03+476						- 35.49		Volumen descontar por obra provisional Obra No.25	
K 03+568						- 35.49		Volumen descontar por obra provisional Obra No.26	
K 03+641						- 216.00		Volumen descontar por obra provisional Obra No.27	
K 03+675						- 216.00		Volumen descontar por obra provisional Obra No.28	
K 03+829						- 22.50		Volumen descontar por obra provisional Obra No.29	
K 03+892						- 22.50		Volumen descontar por obra provisional Obra No.30	
K 04+075						- 53.30		Volumen descontar por obra provisional Obra No.31	
K 04+354						- 27.04		Volumen descontar por obra provisional Obra No.32	
K 04+475						- 19.00		Volumen descontar por obra provisional Obra No.32A	
K 04+564						- 33.80		Volumen descontar por obra provisional Obra No.33	
K 04+686						- 29.00		Volumen descontar por obra provisional Obra No.34	
K 04+765						- 34.39		Volumen descontar por obra provisional Obra No.35	
K 04+951						- 36.00		Volumen descontar por obra provisional Obra No.36	
K 05+096						- 38.41		Volumen descontar por obra provisional Obra No.37	
K 05+154						- 285.12		Volumen descontar por obra provisional Obra No.38	
K 05+218						- 35.49		Volumen descontar por obra provisional Obra No.39	
K 05+289						- 18.53		Volumen descontar por obra provisional Obra No.40	
K 05+577						- 260.00		Volumen descontar por obra provisional Obra No.41	
K 05+595						- 294.19		Volumen descontar por obra provisional Obra No.42	
K 05+637						- 20.19		Volumen descontar por obra provisional Obra No.43	

ITEM	DESCRIPCIÓN	UNIDAD	CANTIDAD ANTERIOR	EN ESTA ACTA	CANTIDAD ACUMULADA
220.1P	Material para Terraplen	M3	312,197.00	269.00	312,466.00

KM INICIAL	KM FINAL	CARRIL	LONGITUD (m)	ANCHO (m)	ESPESOR (m)	VOLUMEN (m3)	FECHA	DESCRIPCIÓN
K 05+752						- 33.80		Volumen descontar por obra provisional Obra No.44
K 05+894						- 35.91		Volumen descontar por obra provisional Obra No.45
K 06+017						- 35.91		Volumen descontar por obra provisional Obra No.46
K 06+123						- 31.69		Volumen descontar por obra provisional Obra No.47
K 06+245						- 33.97		Volumen descontar por obra provisional Obra No.48
K 06+300						- 35.79		Volumen descontar por obra provisional Obra No.49
K 06+333						- 261.79		Volumen descontar por obra provisional Obra No.50
K 06+475						- 33.80		Volumen descontar por obra provisional Obra No.51
K 06+720						- 89.91		Volumen descontar por obra provisional Obra No.52
K 06+810						- 92.61		Volumen descontar por obra provisional Obra No.53
K 06+913						- 19.10		Volumen descontar por obra provisional Obra No.54
K2+750	K2+750	E	25.00	0.90	0.20	- 4.50	17/07/2023	Construcción vía - tubería aguas lluviasSumidero 2 a PZ 3 -Reconocido como material granular drenate
K2+750	K2+750	E	25.00	1.00	0.20	- 5.00	27/07/2023	Construcción vía - tubería aguas lluvias Sumidero 4 a PZ 2
K0+480	K0+480	E	13.76	-0.64		- 8.75	12/03/2024	Volumen descontar costado norte tubería existente paso ancho - capa 2
K 00+110	K 00+110	E	12.30	-0.13		- 1.55	13/03/2024	Volumen descontar Instalación tubería Pasoancho conectante CR 36
K 00+520	K 00+520	E	17.00	-0.13		- 2.14	13/03/2024	Volumen descontar Carcamo ENEL Pasoancho conectante CR 36
K 06+200	K 06+200		56.00	1.00	0.25	14.00	15/02/2023	Tapahuecos Ruta 45A05
K0+0	K0+240					60.00	17/01/2023	Mantenimiento por emergencia cerro picacho - Cruce cogua
K0+0	K0+240					60.00	18/01/2023	Mantenimiento por emergencia cerro picacho - Cruce cogua
K0+0	K0+240					60.00	17/01/2023	Mantenimiento por emergencia cerro picacho - Cruce cogua
K0+0	K0+240					90.00	18/01/2023	Mantenimiento por emergencia cerro picacho - Cruce cogua
K0+0	K0+240					30.00	19/01/2023	Mantenimiento por emergencia cerro picacho - Cruce cogua
K0+0	K0+240					30.00	20/01/2023	Mantenimiento por emergencia cerro picacho - Cruce cogua
K0+0	K0+240					15.00	21/01/2023	Mantenimiento por emergencia cerro picacho - Cruce cogua
K0+0	K0+240					15.00	23/01/2023	Mantenimiento por emergencia cerro picacho - Cruce cogua
K0+0	K0+240					15.00	24/01/2023	Mantenimiento por emergencia cerro picacho - Cruce cogua
K0+0	K0+240					14.00	25/01/2023	Mantenimiento por emergencia cerro picacho - Cruce cogua
K0+0	K0+240					1.00	25/01/2023	Mantenimiento por emergencia cerro picacho - Cruce cogua
K4+750	K4+750	E				45.00	13/03/2023	Mantenimiento cruce Cogua
K4+750	K4+750	E				60.00	14/03/2023	Mantenimiento cruce Cogua
K4+750	K4+750	E				30.00	16/03/2023	Mantenimiento cruce Cogua
K4+750	K4+750	E				30.00	4/03/2023	Mantenimiento cruce Cogua
k02+000	k02+000					128.00	1/11/2021	Actividad Calle San Gabriel
k04+760	k04+760					60.00	1/06/2022	Actividad calle cogua
K2+750	K2+750	E	20.00	7.00	0.30	42.00	24/10/2022	Construcción vía - Desvio
K2+750	K2+750	E	80.00	3.00	0.10	24.00	24/10/2022	.Construcción vía - Paso peatonal
						- 137.00	Julio	Descuento volumen Geobloque K5+500 Acta 14
						- 1,186.50	Agosto	Descuento volumen Geobloque K5+500 Acta 15
						- 1,181.50	Septiembre	Descuento volumen Geobloque K5+500 y K3+500 Acta 16
						- 857.00	Octubre	Descuento volumen Geobloque K3+500 Acta 17
						- 307,522.67	Junio 2025 a origen	Acumulado acta 49 Junio 2025- Ruta 45ACND
					SUBTOTAL	269.42		
						VOLUMEN PARA PAGO		269.42
						APROXIMACIÓN S/ ESPECIFICACIÓN		-0.42
						VOLUMEN TOTAL PARA PAGO :		269.00 m³

ING. LUIS FELIPE MORENO BRAVO
ING. RESIDENTE DE OBRA
Matricula No: 25202-05870 CND

RUBEN DARIO GUTIERREZ CERVANTES
ING. RESIDENTE INTERVENTORIA
Matrícula No. 68202-28198

INVIAS INSTITUTO NACIONAL DE VIAS | MHC S.A.S CONSORCIO VIAL MHC 063

F-635 A

CONTRATO DE OBRA: 989 DE 2021 **PREACTA N.° :** 50

RUTA: RUTA 45A04 **FECHA:** 26-jun-2025 a 25-jul-2025

CONTRATISTA : CONSORCIO VIAL MHC 063

CONTRATO DE INTERVENTORÍA No : 971 DE 2021 **INTERVENTOR:** CONSORCIO ICEACSA-TPF

ITEM	DESCRIPCIÓN	UNIDAD	CANTIDAD ANTERIOR	EN ESTA ACTA	CANTIDAD ACUMULADA
220.1P	Material para Terraplen	M3	312,197.00	0.00	312,197.00

KM INICIAL	KM FINAL	CARRIL	LONGITUD (m)	ANCHO (m)	ESPESOR (m)	VOLUMEN (m3)	FECHA	DESCRIPCIÓN
K44+120.00	K44+130.00			2.61		-	Julio 2025 a Origen	Según cartera topografica Casa Blanca -Ubate
K44+130.00	K44+135.00			7.74		25.86	Julio 2025 a Origen	Según cartera topografica Casa Blanca -Ubate
K44+135.00	K44+140.00			8.00		39.33	Julio 2025 a Origen	Según cartera topografica Casa Blanca -Ubate
K44+140.00	K44+145.00			7.69		39.21	Julio 2025 a Origen	Según cartera topografica Casa Blanca -Ubate
K44+145.00	K44+150.00			7.69		38.44	Julio 2025 a Origen	Según cartera topografica Casa Blanca -Ubate
K44+150.00	K44+155.00			7.69		38.44	Julio 2025 a Origen	Según cartera topografica Casa Blanca -Ubate
K44+155.00	K44+160.00			10.32		45.02	Julio 2025 a Origen	Según cartera topografica Casa Blanca -Ubate
K44+160.00	K44+165.00			8.39		46.78	Julio 2025 a Origen	Según cartera topografica Casa Blanca -Ubate
K44+165.00	K44+170.00			23.37		79.39	Julio 2025 a Origen	Según cartera topografica Casa Blanca -Ubate
K44+170.00	K44+175.00			24.27		119.09	Julio 2025 a Origen	Según cartera topografica Casa Blanca -Ubate
K44+175.00	K44+180.00			19.24		108.76	Julio 2025 a Origen	Según cartera topografica Casa Blanca -Ubate
K44+180.00	K44+185.00			12.51		79.36	Julio 2025 a Origen	Según cartera topografica Casa Blanca -Ubate
K44+185.00	K44+190.00			9.35		54.63	Julio 2025 a Origen	Según cartera topografica Casa Blanca -Ubate
K44+190.00	K44+200.00			11.35		103.46	Julio 2025 a Origen	Según cartera topografica Casa Blanca -Ubate
K44+200.00	K44+205.00			9.48		52.06	Julio 2025 a Origen	Según cartera topografica Casa Blanca -Ubate
K44+205.00	K44+210.00			8.74		45.55	Julio 2025 a Origen	Según cartera topografica Casa Blanca -Ubate
K44+210.00	K44+215.00			7.71		41.13	Julio 2025 a Origen	Según cartera topografica Casa Blanca -Ubate
K44+215.00	K44+220.00			7.20		37.28	Julio 2025 a Origen	Según cartera topografica Casa Blanca -Ubate
K44+220.00	K44+230.00			7.24		72.23	Julio 2025 a Origen	Según cartera topografica Casa Blanca -Ubate
K44+230.00	K44+240.00			7.48		73.59	Julio 2025 a Origen	Según cartera topografica Casa Blanca -Ubate
K44+240.00	K44+250.00			7.79		76.30	Julio 2025 a Origen	Según cartera topografica Casa Blanca -Ubate
K44+250.00	K44+260.00			7.15		74.68	Julio 2025 a Origen	Según cartera topografica Casa Blanca -Ubate
K44+260.00	K44+270.00			7.14		71.44	Julio 2025 a Origen	Según cartera topografica Casa Blanca -Ubate
K44+270.00	K44+280.00			7.42		72.79	Julio 2025 a Origen	Según cartera topografica Casa Blanca -Ubate
K44+280.00	K44+290.00			7.32		73.69	Julio 2025 a Origen	Según cartera topografica Casa Blanca -Ubate
K44+290.00	K44+300.00			7.71		75.12	Julio 2025 a Origen	Según cartera topografica Casa Blanca -Ubate
K44+300.00	K44+310.00			1.94		48.22	Julio 2025 a Origen	Según cartera topografica Casa Blanca -Ubate
K44+310.00	K44+320.00			1.80		18.67	Julio 2025 a Origen	Según cartera topografica Casa Blanca -Ubate
K44+320.00	K44+330.00			7.41		46.05	Julio 2025 a Origen	Según cartera topografica Casa Blanca -Ubate
K44+330.00	K44+340.00			25.08		162.46	Julio 2025 a Origen	Según cartera topografica Casa Blanca -Ubate
K44+340.00	K44+350.00			24.97		250.22	Julio 2025 a Origen	Según cartera topografica Casa Blanca -Ubate
K44+350.00	K44+360.00			44.09		345.28	Julio 2025 a Origen	Según cartera topografica Casa Blanca -Ubate
K44+360.00	K44+365.00			41.06		212.86	Julio 2025 a Origen	Según cartera topografica Casa Blanca -Ubate
K44+365.00	K44+370.00			50.43		228.72	Julio 2025 a Origen	Según cartera topografica Casa Blanca -Ubate
K44+370.00	K44+375.00			66.83		293.16	Julio 2025 a Origen	Según cartera topografica Casa Blanca -Ubate
K44+375.00	K44+380.00			81.93		371.91	Julio 2025 a Origen	Según cartera topografica Casa Blanca -Ubate
K44+380.00	K44+385.00			88.80		426.82	Julio 2025 a Origen	Según cartera topografica Casa Blanca -Ubate
K44+380.00	K44+390.00			91.31		450.27	Julio 2025 a Origen	Según cartera topografica Casa Blanca -Ubate
K 44+160	K 44+165			1.13		5.63	Julio 2025 a Origen	Según cartera topografica Sello Casa Blanca -Ubate
K 44+165	K 44+170			1.25		5.95	Julio 2025 a Origen	Según cartera topografica Sello Casa Blanca -Ubate
K 44+170	K 44+175			1.14		5.97	Julio 2025 a Origen	Según cartera topografica Sello Casa Blanca -Ubate
K 44+175	K 44+180			0.96		5.25	Julio 2025 a Origen	Según cartera topografica Sello Casa Blanca -Ubate
K 44+180	K 44+185			1.11		5.19	Julio 2025 a Origen	Según cartera topografica Sello Casa Blanca -Ubate
K 44+185	K 44+190			1.00		5.28	Julio 2025 a Origen	Según cartera topografica Sello Casa Blanca -Ubate
K 44+190	K 44+200			1.02		10.11	Julio 2025 a Origen	Según cartera topografica Sello Casa Blanca -Ubate
K 44+200	K 44+205			1.02		5.10	Julio 2025 a Origen	Según cartera topografica Sello Casa Blanca -Ubate
K 44+340	K 44+350			0.10		1.00	Julio 2025 a Origen	Según cartera topografica Sello Casa Blanca -Ubate
K 44+350	K 44+360			0.10		1.00	Julio 2025 a Origen	Según cartera topografica Sello Casa Blanca -Ubate
K 44+360	K 44+365			1.82		4.81	Julio 2025 a Origen	Según cartera topografica Sello Casa Blanca -Ubate
K 44+365	K 44+370			2.05		9.68	Julio 2025 a Origen	Según cartera topografica Sello Casa Blanca -Ubate
K 44+370	K 44+375			2.50		11.38	Julio 2025 a Origen	Según cartera topografica Sello Casa Blanca -Ubate
K 44+375	K 44+380			2.74		13.10	Julio 2025 a Origen	Según cartera topografica Sello Casa Blanca -Ubate
K 44+380	K 44+385			2.79		13.82	Julio 2025 a Origen	Según cartera topografica Sello Casa Blanca -Ubate
K 44+385	K 44+390			2.44		13.07	Julio 2025 a Origen	Según cartera topografica Sello Casa Blanca -Ubate
K 44+390	K 44+394			0.43		-	Julio 2025 a Origen	Según carteras topografia -Sello Muro de contencion S25 Km 44 Casa Blanca -Ubate Modulo 1
K 44+394	K 44+396			0.43		0.86	Julio 2025 a Origen	Según carteras topografia -Sello Muro de contencion S25 Km 44 Casa Blanca -Ubate Modulo 1
K 44+396	K 44+398			0.43		0.86	Julio 2025 a Origen	Según carteras topografia -Sello Muro de contencion S25 Km 44 Casa Blanca -Ubate Modulo 1
K 44+398	K 44+400			0.43		0.86	Julio 2025 a Origen	Según carteras topografia -Sello Muro de contencion S25 Km 44 Casa Blanca -Ubate Modulo 1
K 44+400	K 44+402			0.00		-	Julio 2025 a Origen	Según carteras topografia -Sello Muro de contencion S25 Km 44 Casa Blanca -Ubate Modulo 2
K 44+402	K 44+404			0.00		-	Julio 2025 a Origen	Según carteras topografia -Sello Muro de contencion S25 Km 44 Casa Blanca -Ubate Modulo 2
K 44+404	K 44+406			0.00		-	Julio 2025 a Origen	Según carteras topografia -Sello Muro de contencion S25 Km 44 Casa Blanca -Ubate Modulo 2
K 44+406	K 44+408			0.00		-	Julio 2025 a Origen	Según carteras topografia -Sello Muro de contencion S25 Km 44 Casa Blanca -Ubate Modulo 3
K 44+408	K 44+410			0.00		-	Julio 2025 a Origen	Según carteras topografia -Sello Muro de contencion S25 Km 44 Casa Blanca -Ubate Modulo 3
K 44+410	K 44+412			0.00		-	Julio 2025 a Origen	Según carteras topografia -Sello Muro de contencion S25 Km 44 Casa Blanca -Ubate Modulo 3
K 44+412	K 44+414			0.00		-	Julio 2025 a Origen	Según carteras topografia -Sello Muro de contencion S25 Km 44 Casa Blanca -Ubate Modulo 4
K 44+414	K 44+416			0.00		-	Julio 2025 a Origen	Según carteras topografia -Sello Muro de contencion S25 Km 44 Casa Blanca -Ubate Modulo 4
K 44+416	K 44+418			0.00		-	Julio 2025 a Origen	Según carteras topografia -Sello Muro de contencion S25 Km 44 Casa Blanca -Ubate Modulo 4
K 44+418	K 44+420			0.00		-	Julio 2025 a Origen	Según carteras topografia -Sello Muro de contencion S25 Km 44 Casa Blanca -Ubate Modulo 5
K 44+420	K 44+422			0.00		-	Julio 2025 a Origen	Según carteras topografia -Sello Muro de contencion S25 Km 44 Casa Blanca -Ubate Modulo 5
K 44+422	K 44+424			0.00		-	Julio 2025 a Origen	Según carteras topografia -Sello Muro de contencion S25 Km 44 Casa Blanca -Ubate Modulo 5
K 44+424	K 44+426			0.49		0.49	Julio 2025 a Origen	Según carteras topografia -Sello Muro de contencion S25 Km 44 Casa Blanca -Ubate Modulo 6
K 44+426	K 44+428			0.49		0.98	Julio 2025 a Origen	Según carteras topografia -Sello Muro de contencion S25 Km 44 Casa Blanca -Ubate Modulo 6
K 44+428	K 44+430			0.49		0.98	Julio 2025 a Origen	Según carteras topografia -Sello Muro de contencion S25 Km 44 Casa Blanca -Ubate Modulo 6
K 44+430	K 44+432			0.49		0.98	Julio 2025 a Origen	Según carteras topografia -Sello Muro de contencion S25 Km 44 Casa Blanca -Ubate Modulo 7
K 44+432	K 44+434			0.49		0.98	Julio 2025 a Origen	Según carteras topografia -Sello Muro de contencion S25 Km 44 Casa Blanca -Ubate Modulo 7
K 44+434	K 44+436			0.49		0.98	Julio 2025 a Origen	Según carteras topografia -Sello Muro de contencion S25 Km 44 Casa Blanca -Ubate Modulo 7
K 44+436	K 44+438			0.35		0.84	Julio 2025 a Origen	Según carteras topografia -Sello Muro de contencion S25 Km 44 Casa Blanca -Ubate Modulo 8
K 44+438	K 44+440			0.35		0.70	Julio 2025 a Origen	Según carteras topografia -Sello Muro de contencion S25 Km 44 Casa Blanca -Ubate Modulo 8
K 44+440	K 44+442			0.35		0.70	Julio 2025 a Origen	Según carteras topografia -Sello Muro de contencion S25 Km 44 Casa Blanca -Ubate Modulo 8
K 00+008	K 00+010			7.41		14.74	Julio 2025 a Origen	Según carteras topografia - Via cruce Obra hidraulica 31 Km 44+180 Casa Blanca -Ubate
K 00+010	K 00+012			6.72		14.13	Julio 2025 a Origen	Según carteras topografia - Via cruce Obra hidraulica 31 Km 44+180 Casa Blanca -Ubate
K 00+012	K 00+014			5.15		11.87	Julio 2025 a Origen	Según carteras topografia - Via cruce Obra hidraulica 31 Km 44+180 Casa Blanca -Ubate
K 00+014	K 00+016			4.91		10.06	Julio 2025 a Origen	Según carteras topografia - Via cruce Obra hidraulica 31 Km 44+180 Casa Blanca -Ubate
K 00+016	K 00+018			4.27		9.18	Julio 2025 a Origen	Según carteras topografia - Via cruce Obra hidraulica 31 Km 44+180 Casa Blanca -Ubate
K 00+018	K 00+020			4.39		8.65	Julio 2025 a Origen	Según carteras topografia - Via cruce Obra hidraulica 31 Km 44+180 Casa Blanca -Ubate
K 00+020	K 00+022			4.26		8.65	Julio 2025 a Origen	Según carteras topografia - Via cruce Obra hidraulica 31 Km 44+180 Casa Blanca -Ubate
K 00+022	K 00+024			3.90		8.16	Julio 2025 a Origen	Según carteras topografia - Via cruce Obra hidraulica 31 Km 44+180 Casa Blanca -Ubate
K 00+024	K 00+026			3.73		7.63	Julio 2025 a Origen	Según carteras topografia - Via cruce Obra hidraulica 31 Km 44+180 Casa Blanca -Ubate
K 00+026	K 00+028			2.64		6.37	Julio 2025 a Origen	Según carteras topografia - Via cruce Obra hidraulica 31 Km 44+180 Casa Blanca -Ubate
K 00+008	K 00+010			0.20		0.40	Julio 2025 a Origen	Según carteras topografia -Sello Obra hidraulica 31 Km 44+180 Casa Blanca -Ubate
K 00+010	K 00+012			0.20		0.40	Julio 2025 a Origen	Según carteras topografia -Sello Obra hidraulica 31 Km 44+180 Casa Blanca -Ubate
K 00+012	K 00+014			0.20		0.40	Julio 2025 a Origen	Según carteras topografia -Sello Obra hidraulica 31 Km 44+180 Casa Blanca -Ubate
K 00+014	K 00+016			0.20		0.40	Julio 2025 a Origen	Según carteras topografia -Sello Obra hidraulica 31 Km 44+180 Casa Blanca -Ubate
K 00+016	K 00+018			0.20		0.40	Julio 2025 a Origen	Según carteras topografia -Sello Obra hidraulica 31 Km 44+180 Casa Blanca -Ubate
K 00+018	K 00+020			0.20		0.40	Julio 2025 a Origen	Según carteras topografia -Sello Obra hidraulica 31 Km 44+180 Casa Blanca -Ubate
K 00+020	K 00+022			0.20		0.40	Julio 2025 a Origen	Según carteras topografia -Sello Obra hidraulica 31 Km 44+180 Casa Blanca -Ubate
K 00+022	K 00+024			0.20		0.40	Julio 2025 a Origen	Según carteras topografia -Sello Obra hidraulica 31 Km 44+180 Casa Blanca -Ubate
K 00+024	K 00+026			0.20		0.40	Julio 2025 a Origen	Según carteras topografia -Sello Obra hidraulica 31 Km 44+180 Casa Blanca -Ubate
K 00+026	K 00+028			0.20		0.40	Julio 2025 a Origen	Según carteras topografia -Sello Obra hidraulica 31 Km 44+180 Casa Blanca -Ubate
K 00+008	K 00+010			0.51		1.02	Julio 2025 a Origen	Según carteras topografia -Sello Via cruce Obra hidraulica 31 Km 44+180 Casa Blanca -Ubate

ITEM		DESCRIPCIÓN				UNIDAD	CANTIDAD ANTERIOR	EN ESTA ACTA	CANTIDAD ACUMULADA
220.1P		Material para Terraplen				M3	312,197.00	0.00	312,197.00
KM INICIAL	**KM FINAL**	**CARRIL**	**LONGITUD (m)**	**ANCHO (m)**	**ESPESOR (m)**	**VOLUMEN (m3)**	**FECHA**	**DESCRIPCIÓN**	
K 00+010	K 00+012			0.47		0.98	Julio 2025 a Origen	Según carteras topografia -Sello Via cruce Obra hidraulica 31 Km 44+180 Casa Blanca -Ubate	
K 00+012	K 00+014			0.34		0.81	Julio 2025 a Origen	Según carteras topografia -Sello Via cruce Obra hidraulica 31 Km 44+180 Casa Blanca -Ubate	
K 00+014	K 00+016			0.32		0.66	Julio 2025 a Origen	Según carteras topografia -Sello Via cruce Obra hidraulica 31 Km 44+180 Casa Blanca -Ubate	
K 00+016	K 00+018			0.29		0.61	Julio 2025 a Origen	Según carteras topografia -Sello Via cruce Obra hidraulica 31 Km 44+180 Casa Blanca -Ubate	
K 00+018	K 00+020			0.27		0.56	Julio 2025 a Origen	Según carteras topografia -Sello Via cruce Obra hidraulica 31 Km 44+180 Casa Blanca -Ubate	
K 00+020	K 00+022			0.25		0.52	Julio 2025 a Origen	Según carteras topografia -Sello Via cruce Obra hidraulica 31 Km 44+180 Casa Blanca -Ubate	
K 00+022	K 00+024			0.22		0.47	Julio 2025 a Origen	Según carteras topografia -Sello Via cruce Obra hidraulica 31 Km 44+180 Casa Blanca -Ubate	
K 00+024	K 00+026			0.21		0.43	Julio 2025 a Origen	Según carteras topografia -Sello Via cruce Obra hidraulica 31 Km 44+180 Casa Blanca -Ubate	
K 00+026	K 00+028			0.18		0.39	Julio 2025 a Origen	Según carteras topografia -Sello Via cruce Obra hidraulica 31 Km 44+180 Casa Blanca -Ubate	
						- 4,674.33	Junio 2025 a Enero de 2025	Acumulado acta 49 Junio 2025- Ruta 45A04 Carteras	
					SUBTOTAL	**0.27**			
						VOLUMEN PARA PAGO		0.27	
						APROXIMACIÓN S/ ESPECIFICACIÓN		**-0.27**	
						VOLUMEN TOTAL PARA PAGO :		**0.00**	**m^3**

ING. LUIS FELIPE MORENO BRAVO
ING. RESIDENTE DE OBRA
Matricula No: 25202-05870 CND

RUBEN DARIO GUTIERREZ CERVANTES
ING. RESIDENTE INTERVENTORIA
Matrícula No. 68202-28198

INVIAS | MHC S.A.S CONSORCIO VIAL MHC 063

F-635 A

CONTRATO DE OBRA: 989 DE 2021 **PREACTA N.º :** 50

RUTA: RUTA 45ACND **FECHA:** 26-jun-2025 a 25-jul-2025

CONTRATISTA : CONSORCIO VIAL MHC 063

CONTRATO DE INTERVENTORÍA No : 971 DE 2021 **INTERVENTOR:** CONSORCIO ICEACSA-TPF

ITEM	DESCRIPCIÓN	UNIDAD	CANTIDAD ANTERIOR	EN ESTA ACTA	CANTIDAD ACUMULADA
K 00+221	Pedraplén Compacto	M3	96,024.00	31.00	96,055.00

KM INICIAL	KM FINAL	CARRIL	LONGITUD (m)	AREA (m2)	ESPESOR (m)	VOLUMEN (m3)	FECHA	DESCRIPCIÓN
K 00+480	K 00+490			10.132		50.66	Julio 2025 a Origen	Según cartera topografica
K 00+490	K 00+500			10.146		101.39	Julio 2025 a Origen	Según cartera topografica
K 00+500	K 00+510			6.660		84.03	Julio 2025 a Origen	Según cartera topografica
K 00+510	K 00+520			15.128		108.94	Julio 2025 a Origen	Según cartera topografica
K 00+520	K 00+530			15.766		154.47	Julio 2025 a Origen	Según cartera topografica
K 00+530	K 00+540			13.520		146.43	Julio 2025 a Origen	Según cartera topografica
K 00+540	K 00+550			13.339		134.30	Julio 2025 a Origen	Según cartera topografica
K 00+550	K 00+560			13.252		132.96	Julio 2025 a Origen	Según cartera topografica
K 00+560	K 00+570			12.344		127.98	Julio 2025 a Origen	Según cartera topografica
K 00+570	K 00+580			8.097		102.21	Julio 2025 a Origen	Según cartera topografica
K 00+580	K 00+590			23.286		156.92	Julio 2025 a Origen	Según cartera topografica
K 00+590	K 00+600			16.987		201.37	Julio 2025 a Origen	Según cartera topografica
K 00+600	K 00+610			8.839		129.13	Julio 2025 a Origen	Según cartera topografica
K 00+610	K 00+620			25.833		173.36	Julio 2025 a Origen	Según cartera topografica
K 00+620	K 00+630			21.081		234.57	Julio 2025 a Origen	Según cartera topografica
K 00+630	K 00+640			21.095		210.88	Julio 2025 a Origen	Según cartera topografica
K 00+640	K 00+650			21.603		213.49	Julio 2025 a Origen	Según cartera topografica
K 00+650	K 00+660			21.091		213.47	Julio 2025 a Origen	Según cartera topografica
K 00+660	K 00+670			21.161		211.26	Julio 2025 a Origen	Según cartera topografica
K 00+670	K 00+680			21.123		211.42	Julio 2025 a Origen	Según cartera topografica
K 00+680	K 00+690			32.916		270.20	Julio 2025 a Origen	Según cartera topografica
K 00+690	K 00+700			9.357		211.37	Julio 2025 a Origen	Según cartera topografica
K 00+700	K 00+710			6.940		81.49	Julio 2025 a Origen	Según cartera topografica
K 00+710	K 00+720			7.004		69.72	Julio 2025 a Origen	Según cartera topografica
K 00+720	K 00+730			6.964		69.84	Julio 2025 a Origen	Según cartera topografica
K 00+730	K 00+740			6.820		68.92	Julio 2025 a Origen	Según cartera topografica
K 00+740	K 00+750			6.463		66.42	Julio 2025 a Origen	Según cartera topografica
K 00+750	K 00+760			6.611		65.37	Julio 2025 a Origen	Según cartera topografica
K 00+760	K 00+770			6.211		64.11	Julio 2025 a Origen	Según cartera topografica
K 00+770	K 00+780			7.072		66.42	Julio 2025 a Origen	Según cartera topografica
K 00+780	K 00+790			6.523		67.98	Julio 2025 a Origen	Según cartera topografica
K 00+790	K 00+800			6.607		65.65	Julio 2025 a Origen	Según cartera topografica
K 00+800	K 00+810			6.333		64.70	Julio 2025 a Origen	Según cartera topografica
K 00+810	K 00+820			6.680		65.07	Julio 2025 a Origen	Según cartera topografica
K 00+820	K 00+830			6.464		65.72	Julio 2025 a Origen	Según cartera topografica
K 00+830	K 00+840			8.513		74.89	Julio 2025 a Origen	Según cartera topografica
K 00+840	K 00+850			8.918		87.16	Julio 2025 a Origen	Según cartera topografica
K 00+850	K 00+860			10.479		96.99	Julio 2025 a Origen	Según cartera topografica
K 00+860	K 00+870			10.129		103.04	Julio 2025 a Origen	Según cartera topografica
K 00+870	K 00+880			9.588		98.59	Julio 2025 a Origen	Según cartera topografica
K 00+880	K 00+890			9.478		95.33	Julio 2025 a Origen	Según cartera topografica
K 00+890	K 00+900			9.886		96.82	Julio 2025 a Origen	Según cartera topografica
K 00+900	K 00+910			10.309		100.98	Julio 2025 a Origen	Según cartera topografica
K 00+910	K 00+920			10.688		104.99	Julio 2025 a Origen	Según cartera topografica
K 00+920	K 00+930			16.672		136.80	Julio 2025 a Origen	Según cartera topografica
K 00+930	K 00+940			12.029		143.51	Julio 2025 a Origen	Según cartera topografica
K 00+940	K 00+950			11.821		119.25	Julio 2025 a Origen	Según cartera topografica
K 00+950	K 00+960			11.548		116.85	Julio 2025 a Origen	Según cartera topografica
K 00+960	K 00+970			10.737		111.43	Julio 2025 a Origen	Según cartera topografica
K 00+970	K 00+980			10.550		106.44	Julio 2025 a Origen	Según cartera topografica
K 00+980	K 00+990			10.383		104.67	Julio 2025 a Origen	Según cartera topografica
K 00+990	K 01+000			10.221		103.02	Julio 2025 a Origen	Según cartera topografica
K 01+000	K 01+010			10.070		101.46	Julio 2025 a Origen	Según cartera topografica
K 01+010	K 01+020			9.732		99.01	Julio 2025 a Origen	Según cartera topografica
K 01+020	K 01+030			10.124		99.28	Julio 2025 a Origen	Según cartera topografica
K 01+030	K 01+040			9.680		99.02	Julio 2025 a Origen	Según cartera topografica
K 01+040	K 01+050			9.331		95.06	Julio 2025 a Origen	Según cartera topografica
K 01+050	K 01+060			10.055		96.93	Julio 2025 a Origen	Según cartera topografica
K 01+060	K 01+070			11.062		105.59	Julio 2025 a Origen	Según cartera topografica
K 01+070	K 01+080			9.727		103.95	Julio 2025 a Origen	Según cartera topografica
K 01+080	K 01+090			9.400		95.64	Julio 2025 a Origen	Según cartera topografica
K 01+090	K 01+100			9.621		95.11	Julio 2025 a Origen	Según cartera topografica
K 01+100	K 01+110			9.446		95.34	Julio 2025 a Origen	Según cartera topografica
K 01+110	K 01+120			9.582		95.14	Julio 2025 a Origen	Según cartera topografica
K 01+120	K 01+130			9.664		96.23	Julio 2025 a Origen	Según cartera topografica
K 01+130	K 01+140			9.467		95.66	Julio 2025 a Origen	Según cartera topografica
K 01+140	K 01+150			9.339		94.03	Julio 2025 a Origen	Según cartera topografica
K 01+150	K 01+160			9.195		92.67	Julio 2025 a Origen	Según cartera topografica
K 01+160	K 01+170			9.159		91.77	Julio 2025 a Origen	Según cartera topografica
K 01+170	K 01+180			9.316		92.38	Julio 2025 a Origen	Según cartera topografica
K 01+180	K 01+190			9.333		93.25	Julio 2025 a Origen	Según cartera topografica
K 01+190	K 01+200			9.258		92.96	Julio 2025 a Origen	Según cartera topografica
K 01+200	K 01+210			9.300		92.79	Julio 2025 a Origen	Según cartera topografica
K 01+210	K 01+220			9.484		93.92	Julio 2025 a Origen	Según cartera topografica
K 01+220	K 01+230			9.523		95.04	Julio 2025 a Origen	Según cartera topografica
K 01+230	K 01+240			9.474		94.99	Julio 2025 a Origen	Según cartera topografica
K 01+240	K 01+250			9.617		95.46	Julio 2025 a Origen	Según cartera topografica
K 01+250	K 01+260			9.711		96.64	Julio 2025 a Origen	Según cartera topografica
K 01+260	K 01+270			9.817		97.64	Julio 2025 a Origen	Según cartera topografica
K 01+270	K 01+280			9.292		95.55	Julio 2025 a Origen	Según cartera topografica
K 01+280	K 01+290			9.224		92.58	Julio 2025 a Origen	Según cartera topografica
K 01+290	K 01+300			11.029		101.27	Julio 2025 a Origen	Según cartera topografica
K 01+300	K 01+310			8.390		97.10	Julio 2025 a Origen	Según cartera topografica
K 01+310	K 01+320			8.885		86.38	Julio 2025 a Origen	Según cartera topografica
K 01+320	K 01+330			9.808		93.47	Julio 2025 a Origen	Según cartera topografica
K 01+330	K 01+340			9.069		94.39	Julio 2025 a Origen	Según cartera topografica
K 01+340	K 01+350			10.226		96.48	Julio 2025 a Origen	Según cartera topografica
K 01+350	K 01+360			8.485		93.56	Julio 2025 a Origen	Según cartera topografica
K 01+360	K 01+370			8.405		84.45	Julio 2025 a Origen	Según cartera topografica
K 01+370	K 01+380			8.846		86.26	Julio 2025 a Origen	Según cartera topografica
K 01+380	K 01+390			8.713		87.80	Julio 2025 a Origen	Según cartera topografica
K 01+390	K 01+400			8.402		85.58	Julio 2025 a Origen	Según cartera topografica
K 01+400	K 01+410			8.902		86.52	Julio 2025 a Origen	Según cartera topografica
K 01+410	K 01+420			8.268		85.85	Julio 2025 a Origen	Según cartera topografica
K 01+420	K 01+430			9.577		89.23	Julio 2025 a Origen	Según cartera topografica
K 01+430	K 01+440			7.979		87.78	Julio 2025 a Origen	Según cartera topografica
K 01+440	K 01+450			7.965		79.72	Julio 2025 a Origen	Según cartera topografica
K 01+450	K 01+460			0.000		39.83	Julio 2025 a Origen	Según cartera topografica
K 01+460	K 01+470			0.000		-	Julio 2025 a Origen	Según cartera topografica
K 01+470	K 01+480			9.683		48.42	Julio 2025 a Origen	Según cartera topografica
K 01+480	K 01+490			8.444		90.64	Julio 2025 a Origen	Según cartera topografica
K 01+490	K 01+500			8.506		84.75	Julio 2025 a Origen	Según cartera topografica
K 01+500	K 01+510			8.406		84.56	Julio 2025 a Origen	Según cartera topografica
K 01+510	K 01+520			8.210		83.08	Julio 2025 a Origen	Según cartera topografica
K 01+520	K 01+530			8.116		81.63	Julio 2025 a Origen	Según cartera topografica
K 01+530	K 01+540			7.889		80.03	Julio 2025 a Origen	Según cartera topografica

ITEM		DESCRIPCIÓN				UNIDAD	CANTIDAD ANTERIOR	EN ESTA ACTA	CANTIDAD ACUMULADA
K 00+221		Pedraplén Compacto				M3	96,024.00	31.00	96,055.00
KM INICIAL	KM FINAL	CARRIL	LONGITUD (m)	AREA (m2)	ESPESOR (m)	VOLUMEN (m3)	FECHA	DESCRIPCIÓN	
K 01+540	K 01+550			8.913		84.01	Julio 2025 a Origen	Según cartera topografica	
K 01+550	K 01+560			8.965		89.39	Julio 2025 a Origen	Según cartera topografica	
K 01+560	K 01+570			9.715		93.40	Julio 2025 a Origen	Según cartera topografica	
K 01+570	K 01+580			9.604		96.60	Julio 2025 a Origen	Según cartera topografica	
K 01+580	K 01+590			9.663		96.34	Julio 2025 a Origen	Según cartera topografica	
K 01+590	K 01+600			9.765		97.14	Julio 2025 a Origen	Según cartera topografica	
K 01+600	K 01+610			9.988		98.77	Julio 2025 a Origen	Según cartera topografica	
K 01+610	K 01+620			10.078		100.33	Julio 2025 a Origen	Según cartera topografica	
K 01+620	K 01+630			10.051		100.65	Julio 2025 a Origen	Según cartera topografica	
K 01+630	K 01+640			10.175		101.13	Julio 2025 a Origen	Según cartera topografica	
K 01+640	K 01+650			9.839		100.07	Julio 2025 a Origen	Según cartera topografica	
K 01+650	K 01+660			9.381		96.10	Julio 2025 a Origen	Según cartera topografica	
K 01+660	K 01+670			9.238		93.10	Julio 2025 a Origen	Según cartera topografica	
K 01+670	K 01+680			8.986		91.12	Julio 2025 a Origen	Según cartera topografica	
K 01+680	K 01+690			9.165		90.76	Julio 2025 a Origen	Según cartera topografica	
K 01+690	K 01+700			9.051		91.08	Julio 2025 a Origen	Según cartera topografica	
K 01+700	K 01+710			9.056		90.54	Julio 2025 a Origen	Según cartera topografica	
K 01+710	K 01+720			9.365		92.11	Julio 2025 a Origen	Según cartera topografica	
K 01+720	K 01+730			9.454		94.10	Julio 2025 a Origen	Según cartera topografica	
K 01+730	K 01+740			9.556		95.05	Julio 2025 a Origen	Según cartera topografica	
K 01+740	K 01+750			9.816		96.86	Julio 2025 a Origen	Según cartera topografica	
K 01+750	K 01+760			29.401		196.09	Julio 2025 a Origen	Según cartera topografica	
K 01+760	K 01+770			10.633		200.17	Julio 2025 a Origen	Según cartera topografica	
K 01+770	K 01+780			17.621		141.27	Julio 2025 a Origen	Según cartera topografica	
K 01+780	K 01+790			11.059		143.40	Julio 2025 a Origen	Según cartera topografica	
K 01+790	K 01+800			11.119		110.89	Julio 2025 a Origen	Según cartera topografica	
K 01+800	K 01+810			11.152		111.36	Julio 2025 a Origen	Según cartera topografica	
K 01+810	K 01+820			19.492		153.22	Julio 2025 a Origen	Según cartera topografica	
K 01+820	K 01+830			20.152		198.22	Julio 2025 a Origen	Según cartera topografica	
K 01+830	K 01+840			18.639		193.96	Julio 2025 a Origen	Según cartera topografica	
K 01+840	K 01+850			17.258		179.49	Julio 2025 a Origen	Según cartera topografica	
K 01+850	K 01+860			14.671		159.65	Julio 2025 a Origen	Según cartera topografica	
K 01+860	K 01+870			10.646		126.59	Julio 2025 a Origen	Según cartera topografica	
K 01+870	K 01+880			10.810		107.28	Julio 2025 a Origen	Según cartera topografica	
K 01+880	K 01+890			10.534		106.72	Julio 2025 a Origen	Según cartera topografica	
K 01+890	K 01+900			10.354		104.44	Julio 2025 a Origen	Según cartera topografica	
K 01+900	K 01+910			10.069		102.12	Julio 2025 a Origen	Según cartera topografica	
K 01+910	K 01+920			10.133		101.01	Julio 2025 a Origen	Según cartera topografica	
K 01+920	K 01+930			9.790		99.62	Julio 2025 a Origen	Según cartera topografica	
K 01+930	K 01+940			9.339		95.65	Julio 2025 a Origen	Según cartera topografica	
K 01+940	K 01+950			9.328		93.34	Julio 2025 a Origen	Según cartera topografica	
K 01+950	K 01+960			10.253		97.91	Julio 2025 a Origen	Según cartera topografica	
K 01+960	K 01+970			11.349		108.01	Julio 2025 a Origen	Según cartera topografica	
K 01+970	K 01+980			15.431		133.90	Julio 2025 a Origen	Según cartera topografica	
K 01+980	K 01+990			14.907		151.69	Julio 2025 a Origen	Según cartera topografica	
K 01+990	K 02+000			0.000		74.54	Julio 2025 a Origen	Según cartera topografica	
K 02+000	K 02+010			8.849		44.25	Julio 2025 a Origen	Según cartera topografica	
K 02+010	K 02+020			9.497		91.73	Julio 2025 a Origen	Según cartera topografica	
K 02+020	K 02+030			12.001		107.49	Julio 2025 a Origen	Según cartera topografica	
K 02+030	K 02+040			11.903		119.52	Julio 2025 a Origen	Según cartera topografica	
K 02+040	K 02+050			11.306		116.05	Julio 2025 a Origen	Según cartera topografica	
K 02+050	K 02+060			11.285		112.96	Julio 2025 a Origen	Según cartera topografica	
K 02+060	K 02+070			11.138		112.12	Julio 2025 a Origen	Según cartera topografica	
K 02+070	K 02+080			11.035		110.87	Julio 2025 a Origen	Según cartera topografica	
K 02+080	K 02+090			10.744		108.90	Julio 2025 a Origen	Según cartera topografica	
K 02+090	K 02+100			10.887		108.16	Julio 2025 a Origen	Según cartera topografica	
K 02+100	K 02+110			10.983		109.35	Julio 2025 a Origen	Según cartera topografica	
K 02+110	K 02+120			11.328		111.56	Julio 2025 a Origen	Según cartera topografica	
K 02+120	K 02+130			10.990		111.59	Julio 2025 a Origen	Según cartera topografica	
K 02+130	K 02+140			27.877		194.34	Julio 2025 a Origen	Según cartera topografica	
K 02+140	K 02+150			29.098		284.88	Julio 2025 a Origen	Según cartera topografica	
K 02+150	K 02+160			28.323		287.11	Julio 2025 a Origen	Según cartera topografica	
K 02+160	K 02+170			28.140		282.32	Julio 2025 a Origen	Según cartera topografica	
K 02+170	K 02+180			10.901		195.21	Julio 2025 a Origen	Según cartera topografica	
K 02+180	K 02+190			10.307		106.04	Julio 2025 a Origen	Según cartera topografica	
K 02+190	K 02+200			9.748		100.28	Julio 2025 a Origen	Según cartera topografica	
K 02+200	K 02+210			9.285		95.17	Julio 2025 a Origen	Según cartera topografica	
K 02+210	K 02+220			8.822		90.54	Julio 2025 a Origen	Según cartera topografica	
K 02+220	K 02+230			8.572		86.97	Julio 2025 a Origen	Según cartera topografica	
K 02+230	K 02+240			8.376		84.74	Julio 2025 a Origen	Según cartera topografica	
K 02+240	K 02+250			9.106		87.41	Julio 2025 a Origen	Según cartera topografica	
K 02+250	K 02+260			9.106		91.06	Julio 2025 a Origen	Según cartera topografica	
K 03+290	K 03+300			9.831		49.16	Julio 2025 a Origen	Según cartera topografica	
K 03+300	K 03+310			9.489		96.60	Julio 2025 a Origen	Según cartera topografica	
K 03+310	K 03+320			10.095		97.92	Julio 2025 a Origen	Según cartera topografica	
K 03+320	K 03+330			10.100		100.98	Julio 2025 a Origen	Según cartera topografica	
K 03+330	K 03+340			10.548		103.24	Julio 2025 a Origen	Según cartera topografica	
K 03+340	K 03+350			10.251		104.00	Julio 2025 a Origen	Según cartera topografica	
K 03+350	K 03+360			9.893		100.72	Julio 2025 a Origen	Según cartera topografica	
K 03+360	K 03+370			9.806		98.50	Julio 2025 a Origen	Según cartera topografica	
K 03+370	K 03+380			9.663		97.35	Julio 2025 a Origen	Según cartera topografica	
K 03+380	K 03+390			9.494		95.79	Julio 2025 a Origen	Según cartera topografica	
K 03+390	K 03+400			10.436		99.65	Julio 2025 a Origen	Según cartera topografica	
K 03+400	K 03+410			9.704		100.70	Julio 2025 a Origen	Según cartera topografica	
K 03+410	K 03+420			9.930		98.17	Julio 2025 a Origen	Según cartera topografica	
K 03+420	K 03+430			9.604		97.67	Julio 2025 a Origen	Según cartera topografica	
K 03+430	K 03+440			9.825		97.15	Julio 2025 a Origen	Según cartera topografica	
K 03+440	K 03+450			10.272		100.49	Julio 2025 a Origen	Según cartera topografica	
K 03+450	K 03+460			10.418		103.45	Julio 2025 a Origen	Según cartera topografica	
K 03+460	K 03+470			10.612		105.15	Julio 2025 a Origen	Según cartera topografica	
K 03+470	K 03+480			10.650		106.31	Julio 2025 a Origen	Según cartera topografica	
K 03+480	K 03+490			10.642		106.46	Julio 2025 a Origen	Según cartera topografica	
K 03+490	K 03+500			9.342		99.92	Julio 2025 a Origen	Según cartera topografica	
K 03+500	K 03+510			10.733		100.38	Julio 2025 a Origen	Según cartera topografica	
K 03+510	K 03+520			10.743		107.38	Julio 2025 a Origen	Según cartera topografica	
K 03+520	K 03+530			10.856		108.00	Julio 2025 a Origen	Según cartera topografica	
K 03+530	K 03+540			10.897		108.77	Julio 2025 a Origen	Según cartera topografica	
K 03+540	K 03+550			10.890		108.94	Julio 2025 a Origen	Según cartera topografica	
K 03+550	K 03+560			11.325		111.08	Julio 2025 a Origen	Según cartera topografica	
K 03+560	K 03+570			11.607		114.66	Julio 2025 a Origen	Según cartera topografica	
K 03+570	K 03+580			12.039		118.23	Julio 2025 a Origen	Según cartera topografica	
K 03+580	K 03+590			12.112		120.76	Julio 2025 a Origen	Según cartera topografica	
K 03+590	K 03+600			16.961		145.37	Julio 2025 a Origen	Según cartera topografica	
K 03+600	K 03+610			12.079		145.20	Julio 2025 a Origen	Según cartera topografica	
K 03+610	K 03+620			12.259		121.69	Julio 2025 a Origen	Según cartera topografica	
K 03+620	K 03+630			11.928		120.94	Julio 2025 a Origen	Según cartera topografica	
K 03+630	K 03+640			13.851		128.90	Julio 2025 a Origen	Según cartera topografica	
K 03+640	K 03+650			12.228		130.40	Julio 2025 a Origen	Según cartera topografica	
K 03+650	K 03+660			12.179		122.04	Julio 2025 a Origen	Según cartera topografica	
K 03+660	K 03+670			12.155		121.67	Julio 2025 a Origen	Según cartera topografica	
K 03+670	K 03+680			13.117		126.36	Julio 2025 a Origen	Según cartera topografica	
K 03+680	K 03+690			12.208		126.63	Julio 2025 a Origen	Según cartera topografica	
K 03+690	K 03+700			12.203		122.06	Julio 2025 a Origen	Según cartera topografica	

ITEM		DESCRIPCIÓN				UNIDAD	CANTIDAD ANTERIOR	EN ESTA ACTA	CANTIDAD ACUMULADA
K 00+221		Pedraplén Compacto				M3	96,024.00	31.00	96,055.00
KM INICIAL	KM FINAL	CARRIL	LONGITUD (m)	AREA (m2)	ESPESOR (m)	VOLUMEN (m3)	FECHA	DESCRIPCIÓN	
K 03+700	K 03+710			12.089		121.46	Julio 2025 a Origen	Según cartera topografica	
K 03+710	K 03+720			11.892		119.91	Julio 2025 a Origen	Según cartera topografica	
K 03+720	K 03+730			11.971		119.32	Julio 2025 a Origen	Según cartera topografica	
K 03+730	K 03+740			11.835		119.03	Julio 2025 a Origen	Según cartera topografica	
K 03+740	K 03+750			11.817		118.26	Julio 2025 a Origen	Según cartera topografica	
K 03+750	K 03+760			11.780		117.99	Julio 2025 a Origen	Según cartera topografica	
K 03+760	K 03+770			11.795		117.88	Julio 2025 a Origen	Según cartera topografica	
K 03+770	K 03+780			11.792		117.94	Julio 2025 a Origen	Según cartera topografica	
K 03+780	K 03+790			11.582		116.87	Julio 2025 a Origen	Según cartera topografica	
K 03+790	K 03+800			11.485		115.34	Julio 2025 a Origen	Según cartera topografica	
K 03+800	K 03+810			11.261		113.73	Julio 2025 a Origen	Según cartera topografica	
K 03+810	K 03+820			11.419		113.40	Julio 2025 a Origen	Según cartera topografica	
K 03+820	K 03+830			11.396		114.08	Julio 2025 a Origen	Según cartera topografica	
K 03+830	K 03+840			11.296		113.46	Julio 2025 a Origen	Según cartera topografica	
K 03+840	K 03+850			11.190		112.43	Julio 2025 a Origen	Según cartera topografica	
K 03+850	K 03+860			11.104		111.47	Julio 2025 a Origen	Según cartera topografica	
K 03+860	K 03+870			11.062		110.83	Julio 2025 a Origen	Según cartera topografica	
K 03+870	K 03+880			10.879		109.71	Julio 2025 a Origen	Según cartera topografica	
K 03+880	K 03+890			10.686		107.83	Julio 2025 a Origen	Según cartera topografica	
K 03+890	K 03+900			10.621		106.54	Julio 2025 a Origen	Según cartera topografica	
K 03+900	K 03+910			10.740		106.81	Julio 2025 a Origen	Según cartera topografica	
K 03+910	K 03+920			10.552		106.46	Julio 2025 a Origen	Según cartera topografica	
K 03+920	K 03+930			10.332		104.42	Julio 2025 a Origen	Según cartera topografica	
K 03+930	K 03+940			10.115		102.24	Julio 2025 a Origen	Según cartera topografica	
K 03+940	K 03+950			9.955		100.35	Julio 2025 a Origen	Según cartera topografica	
K 03+950	K 03+960			9.848		99.02	Julio 2025 a Origen	Según cartera topografica	
K 03+960	K 03+970			9.721		97.85	Julio 2025 a Origen	Según cartera topografica	
K 03+970	K 03+980			9.456		95.89	Julio 2025 a Origen	Según cartera topografica	
K 03+980	K 03+990			9.290		93.73	Julio 2025 a Origen	Según cartera topografica	
K 03+990	K 04+000			9.444		93.67	Julio 2025 a Origen	Según cartera topografica	
K 04+000	K 04+010			9.030		92.37	Julio 2025 a Origen	Según cartera topografica	
K 04+010	K 04+020			8.992		90.11	Julio 2025 a Origen	Según cartera topografica	
K 04+020	K 04+030			8.792		88.92	Julio 2025 a Origen	Según cartera topografica	
K 04+030	K 04+040			8.839		88.16	Julio 2025 a Origen	Según cartera topografica	
K 04+040	K 04+050			8.321		85.80	Julio 2025 a Origen	Según cartera topografica	
K 04+050	K 04+060			0.000		41.61	Julio 2025 a Origen	Según cartera topografica	
K 04+060	K 04+070			7.426		37.13	Julio 2025 a Origen	Según cartera topografica	
K 04+070	K 04+080			7.074		72.50	Julio 2025 a Origen	Según cartera topografica	
K 04+080	K 04+090			7.525		73.00	Julio 2025 a Origen	Según cartera topografica	
K 04+090	K 04+100			7.255		73.90	Julio 2025 a Origen	Según cartera topografica	
K 04+100	K 04+110			6.795		70.25	Julio 2025 a Origen	Según cartera topografica	
K 04+110	K 04+120			6.925		68.60	Julio 2025 a Origen	Según cartera topografica	
K 04+120	K 04+130			6.455		66.90	Julio 2025 a Origen	Según cartera topografica	
K 04+130	K 04+140			6.449		64.52	Julio 2025 a Origen	Según cartera topografica	
K 04+140	K 04+150			6.459		64.54	Julio 2025 a Origen	Según cartera topografica	
K 04+150	K 04+160			6.457		64.58	Julio 2025 a Origen	Según cartera topografica	
K 04+160	K 04+170			6.453		64.55	Julio 2025 a Origen	Según cartera topografica	
K 04+170	K 04+180			5.950		62.02	Julio 2025 a Origen	Según cartera topografica	
K 04+180	K 04+190			5.953		59.52	Julio 2025 a Origen	Según cartera topografica	
K 04+190	K 04+200			5.953		59.53	Julio 2025 a Origen	Según cartera topografica	
K 04+200	K 04+210			5.953		59.53	Julio 2025 a Origen	Según cartera topografica	
K 04+210	K 04+220			5.953		59.53	Julio 2025 a Origen	Según cartera topografica	
K 04+220	K 04+230			5.969		59.61	Julio 2025 a Origen	Según cartera topografica	
K 04+230	K 04+240			8.174		70.72	Julio 2025 a Origen	Según cartera topografica	
K 04+240	K 04+250			8.023		80.99	Julio 2025 a Origen	Según cartera topografica	
K 04+250	K 04+260			7.829		79.26	Julio 2025 a Origen	Según cartera topografica	
K 04+260	K 04+270			7.599		77.14	Julio 2025 a Origen	Según cartera topografica	
K 04+270	K 04+280			7.332		74.66	Julio 2025 a Origen	Según cartera topografica	
K 04+280	K 04+290			7.446		73.89	Julio 2025 a Origen	Según cartera topografica	
K 04+290	K 04+300			8.448		79.47	Julio 2025 a Origen	Según cartera topografica	
K 04+300	K 04+310			7.537		79.93	Julio 2025 a Origen	Según cartera topografica	
K 04+310	K 04+320			7.859		76.98	Julio 2025 a Origen	Según cartera topografica	
K 04+320	K 04+330			8.225		80.42	Julio 2025 a Origen	Según cartera topografica	
K 04+330	K 04+340			8.553		83.89	Julio 2025 a Origen	Según cartera topografica	
K 04+340	K 04+350			10.109		93.31	Julio 2025 a Origen	Según cartera topografica	
K 04+350	K 04+360			9.134		96.22	Julio 2025 a Origen	Según cartera topografica	
K 04+360	K 04+370			8.932		90.33	Julio 2025 a Origen	Según cartera topografica	
K 04+370	K 04+380			9.099		90.16	Julio 2025 a Origen	Según cartera topografica	
K 04+380	K 04+390			9.095		90.97	Julio 2025 a Origen	Según cartera topografica	
K 04+390	K 04+400			8.968		90.32	Julio 2025 a Origen	Según cartera topografica	
K 04+400	K 04+410			8.898		89.33	Julio 2025 a Origen	Según cartera topografica	
K 04+410	K 04+420			8.855		88.77	Julio 2025 a Origen	Según cartera topografica	
K 04+420	K 04+430			9.083		89.69	Julio 2025 a Origen	Según cartera topografica	
K 04+430	K 04+440			9.001		90.42	Julio 2025 a Origen	Según cartera topografica	
K 04+440	K 04+450			9.437		92.19	Julio 2025 a Origen	Según cartera topografica	
K 04+450	K 04+460			9.658		95.48	Julio 2025 a Origen	Según cartera topografica	
K 04+460	K 04+470			9.871		97.65	Julio 2025 a Origen	Según cartera topografica	
K 04+470	K 04+480			10.600		102.36	Julio 2025 a Origen	Según cartera topografica	
K 04+480	K 04+490			10.914		107.57	Julio 2025 a Origen	Según cartera topografica	
K 04+490	K 04+500			11.232		110.73	Julio 2025 a Origen	Según cartera topografica	
K 04+500	K 04+510			11.757		114.95	Julio 2025 a Origen	Según cartera topografica	
K 04+510	K 04+520			11.865		118.11	Julio 2025 a Origen	Según cartera topografica	
K 04+520	K 04+530			11.825		118.45	Julio 2025 a Origen	Según cartera topografica	
K 04+530	K 04+540			11.752		117.89	Julio 2025 a Origen	Según cartera topografica	
K 04+540	K 04+550			11.590		116.71	Julio 2025 a Origen	Según cartera topografica	
K 04+550	K 04+560			12.155		118.73	Julio 2025 a Origen	Según cartera topografica	
K 04+560	K 04+570			11.505		118.30	Julio 2025 a Origen	Según cartera topografica	
K 04+570	K 04+580			11.525		115.15	Julio 2025 a Origen	Según cartera topografica	
K 04+580	K 04+590			11.544		115.35	Julio 2025 a Origen	Según cartera topografica	
K 04+590	K 04+600			11.610		115.77	Julio 2025 a Origen	Según cartera topografica	
K 04+600	K 04+610			11.069		113.40	Julio 2025 a Origen	Según cartera topografica	
K 04+610	K 04+620			10.299		106.84	Julio 2025 a Origen	Según cartera topografica	
K 04+620	K 04+630			10.827		105.63	Julio 2025 a Origen	Según cartera topografica	
K 04+630	K 04+640			10.472		106.50	Julio 2025 a Origen	Según cartera topografica	
K 04+640	K 04+650			9.829		101.51	Julio 2025 a Origen	Según cartera topografica	
K 04+650	K 04+660			10.443		101.36	Julio 2025 a Origen	Según cartera topografica	
K 04+660	K 04+670			9.990		102.17	Julio 2025 a Origen	Según cartera topografica	
K 04+670	K 04+680			10.528		102.59	Julio 2025 a Origen	Según cartera topografica	
K 04+680	K 04+690			10.970		107.49	Julio 2025 a Origen	Según cartera topografica	
K 04+690	K 04+700			10.486		107.28	Julio 2025 a Origen	Según cartera topografica	
K 04+700	K 04+710			10.623		105.55	Julio 2025 a Origen	Según cartera topografica	
K 04+710	K 04+720			11.035		108.29	Julio 2025 a Origen	Según cartera topografica	
K 04+720	K 04+730			11.126		110.81	Julio 2025 a Origen	Según cartera topografica	
K 04+730	K 04+740			12.596		118.61	Julio 2025 a Origen	Según cartera topografica	
K 04+740	K 04+750			8.155		103.76	Julio 2025 a Origen	Según cartera topografica	
K 04+750	K 04+760			8.852		85.04	Julio 2025 a Origen	Según cartera topografica	
K 04+760	K 04+770			9.743		92.97	Julio 2025 a Origen	Según cartera topografica	
K 04+770	K 04+780			12.743		112.43	Julio 2025 a Origen	Según cartera topografica	
K 04+780	K 04+790			11.984		123.64	Julio 2025 a Origen	Según cartera topografica	
K 04+790	K 04+800			11.292		116.38	Julio 2025 a Origen	Según cartera topografica	
K 04+800	K 04+810			12.210		117.51	Julio 2025 a Origen	Según cartera topografica	
K 04+810	K 04+820			11.773		119.92	Julio 2025 a Origen	Según cartera topografica	
K 04+820	K 04+830			11.176		114.75	Julio 2025 a Origen	Según cartera topografica	
K 04+830	K 04+840			12.075		116.26	Julio 2025 a Origen	Según cartera topografica	
K 04+840	K 04+850			10.726		114.01	Julio 2025 a Origen	Según cartera topografica	

ITEM		DESCRIPCIÓN				UNIDAD	CANTIDAD ANTERIOR	EN ESTA ACTA	CANTIDAD ACUMULADA
K 00+221		Pedraplén Compacto				M3	96,024.00	31.00	96,055.00
KM INICIAL	KM FINAL	CARRIL	LONGITUD (m)	AREA (m2)	ESPESOR (m)	VOLUMEN (m3)	FECHA	DESCRIPCIÓN	
K 04+850	K 04+860			10.326		105.26	Julio 2025 a Origen	Según cartera topografica	
K 04+860	K 04+870			10.768		105.47	Julio 2025 a Origen	Según cartera topografica	
K 04+870	K 04+880			9.978		103.73	Julio 2025 a Origen	Según cartera topografica	
K 04+880	K 04+890			10.117		100.48	Julio 2025 a Origen	Según cartera topografica	
K 04+890	K 04+900			9.979		100.48	Julio 2025 a Origen	Según cartera topografica	
K 04+900	K 04+910			10.104		100.42	Julio 2025 a Origen	Según cartera topografica	
K 04+910	K 04+920			9.966		100.35	Julio 2025 a Origen	Según cartera topografica	
K 04+920	K 04+930			10.026		99.96	Julio 2025 a Origen	Según cartera topografica	
K 04+930	K 04+940			10.045		100.36	Julio 2025 a Origen	Según cartera topografica	
K 04+940	K 04+950			10.093		100.69	Julio 2025 a Origen	Según cartera topografica	
K 04+950	K 04+960			9.978		100.36	Julio 2025 a Origen	Según cartera topografica	
K 04+960	K 04+970			9.335		96.57	Julio 2025 a Origen	Según cartera topografica	
K 04+970	K 04+980			10.032		96.84	Julio 2025 a Origen	Según cartera topografica	
K 04+980	K 04+990			9.623		98.28	Julio 2025 a Origen	Según cartera topografica	
K 04+990	K 05+000			9.673		96.48	Julio 2025 a Origen	Según cartera topografica	
K 05+000	K 05+010			9.935		98.04	Julio 2025 a Origen	Según cartera topografica	
K 05+010	K 05+020			10.215		100.75	Julio 2025 a Origen	Según cartera topografica	
K 05+020	K 05+030			10.545		103.80	Julio 2025 a Origen	Según cartera topografica	
K 05+030	K 05+040			11.241		108.93	Julio 2025 a Origen	Según cartera topografica	
K 05+040	K 05+050			11.301		112.71	Julio 2025 a Origen	Según cartera topografica	
K 05+050	K 05+060			12.323		118.12	Julio 2025 a Origen	Según cartera topografica	
K 05+060	K 05+070			12.200		122.62	Julio 2025 a Origen	Según cartera topografica	
K 05+070	K 05+080			13.329		127.65	Julio 2025 a Origen	Según cartera topografica	
K 05+080	K 05+090			13.864		135.97	Julio 2025 a Origen	Según cartera topografica	
K 05+090	K 05+100			14.360		141.12	Julio 2025 a Origen	Según cartera topografica	
K 05+100	K 05+110			12.955		136.58	Julio 2025 a Origen	Según cartera topografica	
K 05+110	K 05+120			12.650		128.03	Julio 2025 a Origen	Según cartera topografica	
K 05+120	K 05+130			12.836		127.43	Julio 2025 a Origen	Según cartera topografica	
K 05+130	K 05+140			13.255		130.46	Julio 2025 a Origen	Según cartera topografica	
K 05+140	K 05+150			13.531		133.93	Julio 2025 a Origen	Según cartera topografica	
K 05+150	K 05+160			11.995		127.63	Julio 2025 a Origen	Según cartera topografica	
K 05+160	K 05+170			15.228		136.12	Julio 2025 a Origen	Según cartera topografica	
K 05+170	K 05+180			18.304		167.66	Julio 2025 a Origen	Según cartera topografica	
K 05+180	K 05+190			18.004		181.54	Julio 2025 a Origen	Según cartera topografica	
K 05+190	K 05+200			17.977		179.91	Julio 2025 a Origen	Según cartera topografica	
K 05+200	K 05+210			13.384		156.81	Julio 2025 a Origen	Según cartera topografica	
K 05+210	K 05+220			12.304		128.44	Julio 2025 a Origen	Según cartera topografica	
K 05+220	K 05+230			12.063		121.84	Julio 2025 a Origen	Según cartera topografica	
K 05+230	K 05+240			12.513		122.88	Julio 2025 a Origen	Según cartera topografica	
K 05+240	K 05+250			13.898		132.06	Julio 2025 a Origen	Según cartera topografica	
K 05+250	K 05+260			12.732		133.15	Julio 2025 a Origen	Según cartera topografica	
K 05+260	K 05+270			12.005		123.69	Julio 2025 a Origen	Según cartera topografica	
K 05+270	K 05+280			9.869		109.37	Julio 2025 a Origen	Según cartera topografica	
K 05+280	K 05+290			9.886		98.78	Julio 2025 a Origen	Según cartera topografica	
K 05+290	K 05+300			10.286		100.86	Julio 2025 a Origen	Según cartera topografica	
K 05+300	K 05+310			9.722		100.04	Julio 2025 a Origen	Según cartera topografica	
K 05+310	K 05+320			9.641		96.82	Julio 2025 a Origen	Según cartera topografica	
K 05+320	K 05+330			9.870		97.56	Julio 2025 a Origen	Según cartera topografica	
K 05+330	K 05+340			9.800		98.35	Julio 2025 a Origen	Según cartera topografica	
K 05+340	K 05+350			9.767		97.84	Julio 2025 a Origen	Según cartera topografica	
K 05+350	K 05+360			9.467		96.17	Julio 2025 a Origen	Según cartera topografica	
K 05+360	K 05+370			9.202		93.35	Julio 2025 a Origen	Según cartera topografica	
K 05+370	K 05+380			8.980		90.91	Julio 2025 a Origen	Según cartera topografica	
K 05+380	K 05+390			9.225		91.03	Julio 2025 a Origen	Según cartera topografica	
K 05+390	K 05+400			10.547		98.86	Julio 2025 a Origen	Según cartera topografica	
K 05+400	K 05+410			13.785		121.66	Julio 2025 a Origen	Según cartera topografica	
K 05+410	K 05+420			13.360		135.73	Julio 2025 a Origen	Según cartera topografica	
K 05+420	K 05+430			12.527		129.44	Julio 2025 a Origen	Según cartera topografica	
K 05+430	K 05+440			12.655		125.91	Julio 2025 a Origen	Según cartera topografica	
K 05+440	K 05+450			11.255		119.55	Julio 2025 a Origen	Según cartera topografica	
K 05+450	K 05+460			10.936		110.96	Julio 2025 a Origen	Según cartera topografica	
K 05+460	K 05+470			11.140		110.38	Julio 2025 a Origen	Según cartera topografica	
K 05+470	K 05+480			9.944		105.42	Julio 2025 a Origen	Según cartera topografica	
K 05+480	K 05+490			12.774		113.59	Julio 2025 a Origen	Según cartera topografica	
K 05+490	K 05+500			11.821		122.98	Julio 2025 a Origen	Según cartera topografica	
K 05+500	K 05+510			12.011		119.16	Julio 2025 a Origen	Según cartera topografica	
K 05+510	K 05+520			15.298		136.55	Julio 2025 a Origen	Según cartera topografica	
K 05+520	K 05+530			18.224		167.61	Julio 2025 a Origen	Según cartera topografica	
K 05+530	K 05+540			17.093		176.59	Julio 2025 a Origen	Según cartera topografica	
K 05+540	K 05+550			15.805		164.49	Julio 2025 a Origen	Según cartera topografica	
K 05+550	K 05+560			9.600		127.03	Julio 2025 a Origen	Según cartera topografica	
K 05+560	K 05+570			14.840		122.20	Julio 2025 a Origen	Según cartera topografica	
K 05+570	K 05+580			11.038		129.39	Julio 2025 a Origen	Según cartera topografica	
K 05+580	K 05+590			10.317		106.78	Julio 2025 a Origen	Según cartera topografica	
K 05+590	K 05+600			11.152		107.35	Julio 2025 a Origen	Según cartera topografica	
K 05+600	K 05+610			11.152		111.52	Julio 2025 a Origen	Según cartera topografica	
K 05+610	K 05+620			10.398		107.75	Julio 2025 a Origen	Según cartera topografica	
K 05+620	K 05+630			10.029		102.14	Julio 2025 a Origen	Según cartera topografica	
K 05+630	K 05+640			10.257		101.43	Julio 2025 a Origen	Según cartera topografica	
K 05+640	K 05+650			9.922		100.90	Julio 2025 a Origen	Según cartera topografica	
K 05+650	K 05+660			10.015		99.69	Julio 2025 a Origen	Según cartera topografica	
K 05+660	K 05+670			10.391		102.03	Julio 2025 a Origen	Según cartera topografica	
K 05+670	K 05+680			10.063		102.27	Julio 2025 a Origen	Según cartera topografica	
K 05+680	K 05+690			10.131		100.97	Julio 2025 a Origen	Según cartera topografica	
K 05+690	K 05+700			9.991		100.61	Julio 2025 a Origen	Según cartera topografica	
K 05+700	K 05+710			9.757		98.74	Julio 2025 a Origen	Según cartera topografica	
K 05+710	K 05+720			9.894		98.26	Julio 2025 a Origen	Según cartera topografica	
K 05+720	K 05+730			9.668		97.81	Julio 2025 a Origen	Según cartera topografica	
K 05+730	K 05+740			9.616		96.42	Julio 2025 a Origen	Según cartera topografica	
K 05+740	K 05+750			9.438		95.27	Julio 2025 a Origen	Según cartera topografica	
K 05+750	K 05+760			9.293		93.66	Julio 2025 a Origen	Según cartera topografica	
K 05+760	K 05+770			9.376		93.35	Julio 2025 a Origen	Según cartera topografica	
K 05+770	K 05+780			9.397		93.87	Julio 2025 a Origen	Según cartera topografica	
K 05+780	K 05+790			9.402		94.00	Julio 2025 a Origen	Según cartera topografica	
K 05+790	K 05+800			9.488		94.45	Julio 2025 a Origen	Según cartera topografica	
K 05+800	K 05+810			9.660		95.74	Julio 2025 a Origen	Según cartera topografica	
K 05+810	K 05+820			9.796		97.28	Julio 2025 a Origen	Según cartera topografica	
K 05+820	K 05+830			9.769		97.83	Julio 2025 a Origen	Según cartera topografica	
K 05+830	K 05+840			10.177		99.73	Julio 2025 a Origen	Según cartera topografica	
K 05+840	K 05+850			10.164		101.71	Julio 2025 a Origen	Según cartera topografica	
K 05+850	K 05+860			10.539		103.52	Julio 2025 a Origen	Según cartera topografica	
K 05+860	K 05+870			10.510		105.25	Julio 2025 a Origen	Según cartera topografica	
K 05+870	K 05+880			10.112		103.11	Julio 2025 a Origen	Según cartera topografica	
K 05+880	K 05+890			10.069		100.91	Julio 2025 a Origen	Según cartera topografica	
K 05+890	K 05+900			10.230		101.50	Julio 2025 a Origen	Según cartera topografica	
K 05+900	K 05+910			10.409		103.20	Julio 2025 a Origen	Según cartera topografica	
K 05+910	K 05+920			10.468		104.39	Julio 2025 a Origen	Según cartera topografica	
K 05+920	K 05+930			10.314		103.91	Julio 2025 a Origen	Según cartera topografica	
K 05+930	K 05+940			10.429		103.72	Julio 2025 a Origen	Según cartera topografica	
K 05+940	K 05+950			10.050		102.40	Julio 2025 a Origen	Según cartera topografica	
K 05+950	K 05+960			9.923		99.87	Julio 2025 a Origen	Según cartera topografica	
K 05+960	K 05+970			9.756		98.40	Julio 2025 a Origen	Según cartera topografica	
K 05+970	K 05+980			9.637		96.97	Julio 2025 a Origen	Según cartera topografica	
K 05+980	K 05+990			9.464		95.51	Julio 2025 a Origen	Según cartera topografica	
K 05+990	K 06+000			9.649		95.57	Julio 2025 a Origen	Según cartera topografica	

ITEM		DESCRIPCIÓN				UNIDAD	CANTIDAD ANTERIOR	EN ESTA ACTA	CANTIDAD ACUMULADA
K 00+221		Pedraplén Compacto				M3	96,024.00	31.00	96,055.00
KM INICIAL	KM FINAL	CARRIL	LONGITUD (m)	AREA (m2)	ESPESOR (m)	VOLUMEN (m3)	FECHA	DESCRIPCIÓN	
K 06+000	K 06+010			9.056		93.53	Julio 2025 a Origen	Según cartera topografica	
K 06+010	K 06+020			9.165		91.11	Julio 2025 a Origen	Según cartera topografica	
K 06+020	K 06+030			9.324		92.45	Julio 2025 a Origen	Según cartera topografica	
K 06+030	K 06+040			9.445		93.85	Julio 2025 a Origen	Según cartera topografica	
K 06+040	K 06+050			9.916		96.81	Julio 2025 a Origen	Según cartera topografica	
K 06+050	K 06+060			9.928		99.22	Julio 2025 a Origen	Según cartera topografica	
K 06+060	K 06+070			10.354		101.41	Julio 2025 a Origen	Según cartera topografica	
K 06+070	K 06+080			9.795		100.75	Julio 2025 a Origen	Según cartera topografica	
K 06+080	K 06+090			11.739		107.67	Julio 2025 a Origen	Según cartera topografica	
K 06+090	K 06+100			10.136		109.38	Julio 2025 a Origen	Según cartera topografica	
K 06+100	K 06+110			9.054		95.95	Julio 2025 a Origen	Según cartera topografica	
K 06+110	K 06+120			10.207		96.31	Julio 2025 a Origen	Según cartera topografica	
K 06+120	K 06+130			9.403		98.05	Julio 2025 a Origen	Según cartera topografica	
K 06+130	K 06+140			9.729		95.66	Julio 2025 a Origen	Según cartera topografica	
K 06+140	K 06+150			9.660		96.95	Julio 2025 a Origen	Según cartera topografica	
K 06+150	K 06+160			9.461		95.61	Julio 2025 a Origen	Según cartera topografica	
K 06+160	K 06+170			10.084		97.73	Julio 2025 a Origen	Según cartera topografica	
K 06+170	K 06+180			9.240		96.62	Julio 2025 a Origen	Según cartera topografica	
K 06+180	K 06+190			9.393		93.17	Julio 2025 a Origen	Según cartera topografica	
K 06+190	K 06+200			9.579		94.86	Julio 2025 a Origen	Según cartera topografica	
K 06+200	K 06+210			9.691		96.35	Julio 2025 a Origen	Según cartera topografica	
K 06+210	K 06+220			9.998		98.45	Julio 2025 a Origen	Según cartera topografica	
K 06+220	K 06+230			9.821		99.10	Julio 2025 a Origen	Según cartera topografica	
K 06+230	K 06+240			10.098		99.60	Julio 2025 a Origen	Según cartera topografica	
K 06+240	K 06+250			10.690		103.94	Julio 2025 a Origen	Según cartera topografica	
K 06+250	K 06+260			9.477		100.84	Julio 2025 a Origen	Según cartera topografica	
K 06+260	K 06+270			10.800		101.39	Julio 2025 a Origen	Según cartera topografica	
K 06+270	K 06+280			10.081		104.41	Julio 2025 a Origen	Según cartera topografica	
K 06+280	K 06+290			9.499		97.90	Julio 2025 a Origen	Según cartera topografica	
K 06+290	K 06+300			10.237		98.68	Julio 2025 a Origen	Según cartera topografica	
K 06+300	K 06+310			9.613		99.25	Julio 2025 a Origen	Según cartera topografica	
K 06+310	K 06+320			9.812		97.13	Julio 2025 a Origen	Según cartera topografica	
K 06+320	K 06+330			12.555		111.84	Julio 2025 a Origen	Según cartera topografica	
K 06+330	K 06+340			10.018		112.87	Julio 2025 a Origen	Según cartera topografica	
K 06+340	K 06+350			10.670		103.44	Julio 2025 a Origen	Según cartera topografica	
K 06+350	K 06+360			12.115		113.93	Julio 2025 a Origen	Según cartera topografica	
K 06+360	K 06+370			11.583		118.49	Julio 2025 a Origen	Según cartera topografica	
K 06+370	K 06+380			11.031		113.07	Julio 2025 a Origen	Según cartera topografica	
K 06+380	K 06+390			11.204		111.18	Julio 2025 a Origen	Según cartera topografica	
K 06+390	K 06+400			11.462		113.33	Julio 2025 a Origen	Según cartera topografica	
K 06+400	K 06+410			12.958		122.10	Julio 2025 a Origen	Según cartera topografica	
K 06+410	K 06+420			11.599		122.79	Julio 2025 a Origen	Según cartera topografica	
K 06+420	K 06+430			14.478		130.39	Julio 2025 a Origen	Según cartera topografica	
K 06+430	K 06+440			11.868		131.73	Julio 2025 a Origen	Según cartera topografica	
K 06+440	K 06+450			10.535		112.02	Julio 2025 a Origen	Según cartera topografica	
K 06+450	K 06+460			11.169		108.52	Julio 2025 a Origen	Según cartera topografica	
K 06+460	K 06+470			17.784		144.77	Julio 2025 a Origen	Según cartera topografica	
K 06+470	K 06+480			13.679		157.32	Julio 2025 a Origen	Según cartera topografica	
K 06+480	K 06+490			13.831		137.55	Julio 2025 a Origen	Según cartera topografica	
K 06+490	K 06+500			12.656		132.44	Julio 2025 a Origen	Según cartera topografica	
K 06+500	K 06+510			12.788		127.22	Julio 2025 a Origen	Según cartera topografica	
K 06+510	K 06+520			12.876		128.32	Julio 2025 a Origen	Según cartera topografica	
K 06+520	K 06+530			13.712		132.94	Julio 2025 a Origen	Según cartera topografica	
K 06+530	K 06+540			12.986		133.49	Julio 2025 a Origen	Según cartera topografica	
K 06+540	K 06+550			12.926		129.56	Julio 2025 a Origen	Según cartera topografica	
K 06+550	K 06+560			13.000		129.63	Julio 2025 a Origen	Según cartera topografica	
K 06+560	K 06+570			13.988		134.94	Julio 2025 a Origen	Según cartera topografica	
K 06+570	K 06+580			12.809		133.99	Julio 2025 a Origen	Según cartera topografica	
K 06+580	K 06+590			12.173		124.91	Julio 2025 a Origen	Según cartera topografica	
K 06+590	K 06+600			11.842		120.08	Julio 2025 a Origen	Según cartera topografica	
K 06+600	K 06+610			11.536		116.89	Julio 2025 a Origen	Según cartera topografica	
K 06+610	K 06+620			9.793		53.32	Julio 2025 a Origen	Según cartera topografica	
K 06+560	K 06+570			0.238		1.19	Julio 2025 a Origen	Según cartera topografica Aguja tercer carril	
K 06+570	K 06+580			0.694		4.66	Julio 2025 a Origen	Según cartera topografica Aguja tercer carril	
K 06+580	K 06+590			1.415		10.55	Julio 2025 a Origen	Según cartera topografica Aguja tercer carril	
K 06+590	K 06+600			2.188		18.02	Julio 2025 a Origen	Según cartera topografica Aguja tercer carril	
K 06+600	K 06+610			3.010		25.99	Julio 2025 a Origen	Según cartera topografica Aguja tercer carril	
K 00+000	K 00+010			7.839		80.12	Julio 2025 a Origen	Según cartera topografica - Conectante 90 Grados	
K 00+010	K 00+020			7.606		77.23	Julio 2025 a Origen	Según cartera topografica - Conectante 90 Grados	
K 00+020	K 00+030			6.838		72.22	Julio 2025 a Origen	Según cartera topografica - Conectante 90 Grados	
K 00+030	K 00+040			6.432		66.35	Julio 2025 a Origen	Según cartera topografica - Conectante 90 Grados	
K 00+040	K 00+050			6.277		63.55	Julio 2025 a Origen	Según cartera topografica - Conectante 90 Grados	
K 00+050	K 00+060			5.374		58.26	Julio 2025 a Origen	Según cartera topografica - Conectante 90 Grados	
K 00+060	K 00+070			5.247		53.11	Julio 2025 a Origen	Según cartera topografica - Conectante 90 Grados	
K 00+070	K 00+080			5.245		52.46	Julio 2025 a Origen	Según cartera topografica - Conectante 90 Grados	
K 00+080	K 00+090			5.436		53.41	Julio 2025 a Origen	Según cartera topografica - Conectante 90 Grados	
K 00+090	K 00+100			5.662		55.49	Julio 2025 a Origen	Según cartera topografica - Conectante 90 Grados	
K 00+100	K 00+110			6.437		60.50	Julio 2025 a Origen	Según cartera topografica - Conectante 90 Grados	
K 00+110	K 00+120			6.563		65.00	Julio 2025 a Origen	Según cartera topografica - Conectante 90 Grados	
K 00+120	K 00+130			6.053		63.08	Julio 2025 a Origen	Según cartera topografica - Conectante 90 Grados	
K 00+130	K 00+140			6.946		65.00	Julio 2025 a Origen	Según cartera topografica - Conectante 90 Grados	
K 00+140	K 00+150			7.101		70.24	Julio 2025 a Origen	Según cartera topografica - Conectante 90 Grados	
K 00+150	K 00+160			6.901		70.01	Julio 2025 a Origen	Según cartera topografica - Conectante 90 Grados	
K 00+160	K 00+170			7.051		69.76	Julio 2025 a Origen	Según cartera topografica - Conectante 90 Grados	
K 00+170	K 00+180			7.054		70.53	Julio 2025 a Origen	Según cartera topografica - Conectante 90 Grados	
K 00+180	K 00+190			7.153		71.04	Julio 2025 a Origen	Según cartera topografica - Conectante 90 Grados	
K 00+190	K 00+200			7.145		71.49	Julio 2025 a Origen	Según cartera topografica - Conectante 90 Grados	
K 00+200	K 00+210			7.049		70.97	Julio 2025 a Origen	Según cartera topografica - Conectante 90 Grados	
K 00+210	K 00+220			7.070		70.60	Julio 2025 a Origen	Según cartera topografica - Conectante 90 Grados	
K 00+220	K 00+230			7.069		70.70	Julio 2025 a Origen	Según cartera topografica - Conectante 90 Grados	
K 00+230	K 00+240			6.502		67.86	Julio 2025 a Origen	Según cartera topografica - Conectante 90 Grados	
K 00+240	K 00+250			7.338		69.20	Julio 2025 a Origen	Según cartera topografica - Conectante 90 Grados	
K 00+250	K 00+260			7.235		72.87	Julio 2025 a Origen	Según cartera topografica - Conectante 90 Grados	
K 00+260	K 00+270			6.521		68.78	Julio 2025 a Origen	Según cartera topografica - Conectante 90 Grados	
K 00+270	K 00+280			6.533		65.27	Julio 2025 a Origen	Según cartera topografica - Conectante 90 Grados	
K 00+280	K 00+290			7.152		68.43	Julio 2025 a Origen	Según cartera topografica - Conectante 90 Grados	
K 00+290	K 00+300			7.292		72.22	Julio 2025 a Origen	Según cartera topografica - Conectante 90 Grados	
K 00+300	K 00+310			7.376		73.34	Julio 2025 a Origen	Según cartera topografica - Conectante 90 Grados	
K 00+310	K 00+320			7.261		73.19	Julio 2025 a Origen	Según cartera topografica - Conectante 90 Grados	
K 00+320	K 00+330			7.060		71.61	Julio 2025 a Origen	Según cartera topografica - Conectante 90 Grados	
K 00+330	K 00+340			7.528		72.94	Julio 2025 a Origen	Según cartera topografica - Conectante 90 Grados	
K 00+340	K 00+350			8.076		78.02	Julio 2025 a Origen	Según cartera topografica - Conectante 90 Grados	
K 00+350	K 00+360			7.834		79.55	Julio 2025 a Origen	Según cartera topografica - Conectante 90 Grados	
K 00+360	K 00+370			7.759		77.97	Julio 2025 a Origen	Según cartera topografica - Conectante 90 Grados	
K 00+370	K 00+380			7.745		77.52	Julio 2025 a Origen	Según cartera topografica - Conectante 90 Grados	
K 00+380	K 00+390			7.821		77.83	Julio 2025 a Origen	Según cartera topografica - Conectante 90 Grados	
K 00+390	K 00+400			7.950		78.86	Julio 2025 a Origen	Según cartera topografica - Conectante 90 Grados	
K 00+400	K 00+410			8.119		80.35	Julio 2025 a Origen	Según cartera topografica - Conectante 90 Grados	
K 00+410	K 00+420			9.034		85.77	Julio 2025 a Origen	Según cartera topografica - Conectante 90 Grados	
K 00+420	K 00+430			9.793		94.14	Julio 2025 a Origen	Según cartera topografica - Conectante 90 Grados	
K 00+430	K 00+440			11.536		53.32	Julio 2025 a Origen	Según cartera topografica - Conectante 90 Grados	
K 06+610	K 06+615			3.803		28.52	Julio 2025 a Origen	Según cartera topografica Aguja tercer carril	

ITEM		DESCRIPCIÓN				UNIDAD	CANTIDAD ANTERIOR	EN ESTA ACTA	CANTIDAD ACUMULADA
K 00+221		Pedraplén Compacto				M3	96,024.00	31.00	96,055.00
KM INICIAL	KM FINAL	CARRIL	LONGITUD (m)	AREA (m2)	ESPESOR (m)	VOLUMEN (m3)	FECHA	DESCRIPCIÓN	
K 06+615	K 06+620			4.448		20.63	Julio 2025 a Origen	Según cartera topografica Aguja tercer carril	
K 06+620	K 06+630			4.802		46.25	Julio 2025 a Origen	Según cartera topografica Aguja tercer carril	
K 06+630	K 06+640			5.268		50.35	Julio 2025 a Origen	Según cartera topografica Aguja tercer carril	
K 06+640	K 06+650			5.356		53.12	Julio 2025 a Origen	Según cartera topografica Aguja tercer carril	
K 06+650	K 06+660			5.439		53.98	Julio 2025 a Origen	Según cartera topografica Aguja tercer carril	
K 06+660	K 06+670			5.468		54.54	Julio 2025 a Origen	Según cartera topografica Aguja tercer carril	
K 06+670	K 06+680			5.434		54.51	Julio 2025 a Origen	Según cartera topografica Aguja tercer carril	
K 06+680	K 06+690			5.735		55.85	Julio 2025 a Origen	Según cartera topografica Aguja tercer carril	
K 06+690	K 06+700			5.805		57.70	Julio 2025 a Origen	Según cartera topografica Aguja tercer carril	
K 00+020	K 00+030			2.496		37.44	Julio 2025 a Origen	Según cartera topografica - Retorno 5+300	
K 00+030	K 00+040			2.381		24.39	Julio 2025 a Origen	Según cartera topografica - Retorno 5+300	
K 00+040	K 00+050			3.057		27.19	Julio 2025 a Origen	Según cartera topografica - Retorno 5+300	
K 00+050	K 00+060			3.248		31.53	Julio 2025 a Origen	Según cartera topografica - Retorno 5+300	
K 00+060	K 00+070			3.442		33.45	Julio 2025 a Origen	Según cartera topografica - Retorno 5+300	
K 00+070	K 00+080			3.619		35.31	Julio 2025 a Origen	Según cartera topografica - Retorno 5+300	
K 00+080	K 00+090			4.141		38.80	Julio 2025 a Origen	Según cartera topografica - Retorno 5+300	
K 00+090	K 00+100			3.833		39.87	Julio 2025 a Origen	Según cartera topografica - Retorno 5+300	
K 00+100	K 00+110			3.927		38.80	Julio 2025 a Origen	Según cartera topografica - Retorno 5+300	
K 00+110	K 00+120			5.221		45.74	Julio 2025 a Origen	Según cartera topografica - Retorno 5+300	
K 00+120	K 00+130			9.870		75.46	Julio 2025 a Origen	Según cartera topografica - Retorno 5+300	
K 00+130	K 00+140			10.381		101.26	Julio 2025 a Origen	Según cartera topografica - Retorno 5+300	
K 00+140	K 00+150			11.171		107.76	Julio 2025 a Origen	Según cartera topografica - Retorno 5+300	
K 00+150	K 00+160			8.356		97.64	Julio 2025 a Origen	Según cartera topografica - Retorno 5+300	
K 00+160	K 00+170			6.703		75.30	Julio 2025 a Origen	Según cartera topografica - Retorno 5+300	
K 00+170	K 00+180			6.436		65.70	Julio 2025 a Origen	Según cartera topografica - Retorno 5+300	
K 00+180	K 00+190			5.292		58.64	Julio 2025 a Origen	Según cartera topografica - Retorno 5+300	
K 00+190	K 00+200			5.229		52.61	Julio 2025 a Origen	Según cartera topografica - Retorno 5+300	
K 00+200	K 00+210			5.069		51.49	Julio 2025 a Origen	Según cartera topografica - Retorno 5+300	
K 00+210	K 00+216			5.069		30.41	Julio 2025 a Origen	Según cartera topografica - Retorno 5+300	
K 00+000	K 00+010			3.212		29.09	Julio 2025 a Origen	Según cartera topografica -Retorno 4+200	
K 00+010	K 00+020			2.988		31.00	Julio 2025 a Origen	Según cartera topografica -Retorno 4+200	
K 00+020	K 00+030			3.503		32.46	Julio 2025 a Origen	Según cartera topografica -Retorno 4+200	
K 00+030	K 00+040			4.186		38.45	Julio 2025 a Origen	Según cartera topografica -Retorno 4+200	
K 00+040	K 00+050			7.769		59.78	Julio 2025 a Origen	Según cartera topografica -Retorno 4+200	
K 00+050	K 00+060			8.487		81.28	Julio 2025 a Origen	Según cartera topografica -Retorno 4+200	
K 00+060	K 00+070			10.373		94.30	Julio 2025 a Origen	Según cartera topografica -Retorno 4+200	
K 00+070	K 00+080			7.429		89.01	Julio 2025 a Origen	Según cartera topografica -Retorno 4+200	
K 00+080	K 00+090			4.620		60.25	Julio 2025 a Origen	Según cartera topografica -Retorno 4+200	
K 00+090	K 00+100			3.408		40.14	Julio 2025 a Origen	Según cartera topografica -Retorno 4+200	
K 00+100	K 00+110			3.100		32.54	Julio 2025 a Origen	Según cartera topografica -Retorno 4+200	
K 00+110	K 00+120			2.591		28.46	Julio 2025 a Origen	Según cartera topografica -Retorno 4+200	
K 00+120	K 00+130			2.665		26.28	Julio 2025 a Origen	Según cartera topografica -Retorno 4+200	
K 00+130	K 00+140			2.556		26.11	Julio 2025 a Origen	Según cartera topografica -Retorno 4+200	
K 00+140	K 00+150			2.799		26.78	Julio 2025 a Origen	Según cartera topografica -Retorno 4+200	
K 00+150	K 00+160			2.498		26.49	Julio 2025 a Origen	Según cartera topografica -Retorno 4+200	
K 00+160	K 00+170			2.654		25.76	Julio 2025 a Origen	Según cartera topografica -Retorno 4+200	
K 00+170	K 00+180			2.814		27.34	Julio 2025 a Origen	Según cartera topografica -Retorno 4+200	
K 00+180	K 00+190			2.905		28.60	Julio 2025 a Origen	Según cartera topografica -Retorno 4+200	
K 00+190	K 00+200			3.166		30.36	Julio 2025 a Origen	Según cartera topografica -Retorno 4+200	
K 00+200	K 00+210			3.293		32.30	Julio 2025 a Origen	Según cartera topografica -Retorno 4+200	
K 00+210	K 00+220			3.274		32.84	Julio 2025 a Origen	Según cartera topografica -Retorno 4+200	
K 00+220	K 00+230			3.410		33.42	Julio 2025 a Origen	Según cartera topografica -Retorno 4+200	
K 00+230	K 00+240			3.625		35.18	Julio 2025 a Origen	Según cartera topografica -Retorno 4+200	
K 00+240	K 00+250			3.352		34.89	Julio 2025 a Origen	Según cartera topografica -Retorno 4+200	
K 00+250	K 00+260			4.046		36.99	Julio 2025 a Origen	Según cartera topografica -Retorno 4+200	
K 00+260	K 00+270			4.380		42.13	Julio 2025 a Origen	Según cartera topografica -Retorno 4+200	
K 00+270	K 00+280			3.930		41.55	Julio 2025 a Origen	Según cartera topografica -Retorno 4+200	
K 00+280	K 00+290			3.565		37.48	Julio 2025 a Origen	Según cartera topografica -Retorno 4+200	
K 00+290	K 00+300			3.174		33.70	Julio 2025 a Origen	Según cartera topografica -Retorno 4+200	
K 00+300	K 00+310			2.752		29.63	Julio 2025 a Origen	Según cartera topografica -Retorno 4+200	
K 00+310	K 00+320			2.393		25.73	Julio 2025 a Origen	Según cartera topografica -Retorno 4+200	
K 00+320	K 00+330			2.451		24.22	Julio 2025 a Origen	Según cartera topografica -Retorno 4+200	
K 00+330	K 00+340			2.036		22.44	Julio 2025 a Origen	Según cartera topografica -Retorno 4+200	
K 00+000	K 00+010			1.287		6.44	Julio 2025 a Origen	Según cartera topografica -Lateral 4+150	
K 00+010	K 00+015			1.282		6.94	Julio 2025 a Origen	Según cartera topografica -Lateral 4+150	
K 00+015	K 00+020			1.277		5.89	Julio 2025 a Origen	Según cartera topografica -Lateral 4+150	
K 00+020	K 00+030			1.291		12.84	Julio 2025 a Origen	Según cartera topografica -Lateral 4+150	
K 00+030	K 00+033			1.279		3.38	Julio 2025 a Origen	Según cartera topografica -Lateral 4+150	
K 00+033	K 00+040			1.288		9.46	Julio 2025 a Origen	Según cartera topografica -Lateral 4+150	
K 00+040	K 00+050			1.282		12.85	Julio 2025 a Origen	Según cartera topografica -Lateral 4+150	
K 00+050	K 00+060			1.285		12.84	Julio 2025 a Origen	Según cartera topografica -Lateral 4+150	
K 00+060	K 00+070			1.290		12.88	Julio 2025 a Origen	Según cartera topografica -Lateral 4+150	
K 00+070	K 00+074			1.286		5.59	Julio 2025 a Origen	Según cartera topografica -Lateral 4+150	
K 00+074	K 00+080			1.296		7.31	Julio 2025 a Origen	Según cartera topografica -Lateral 4+150	
K 00+080	K 00+087			1.306		8.68	Julio 2025 a Origen	Según cartera topografica -Lateral 4+150	
K 00+087	K 00+090			1.311		4.36	Julio 2025 a Origen	Según cartera topografica -Lateral 4+150	
K 00+000	K 00+010			4.218		50.32	Julio 2025 a Origen	Según cartera topografica -Acceso Glorieta Occidente calle 8	
K 00+010	K 00+020			4.238		42.28	Julio 2025 a Origen	Según cartera topografica -Acceso Glorieta Occidente calle 8	
K 00+020	K 00+030			7.017		56.28	Julio 2025 a Origen	Según cartera topografica -Acceso Glorieta Occidente calle 8	
K 00+030	K 00+040			7.095		70.56	Julio 2025 a Origen	Según cartera topografica -Acceso Glorieta Occidente calle 8	
K 00+040	K 00+050			9.631		83.63	Julio 2025 a Origen	Según cartera topografica -Acceso Glorieta Occidente calle 8	
K 00+050	K 00+060			10.092		98.62	Julio 2025 a Origen	Según cartera topografica -Acceso Glorieta Occidente calle 8	
K 00+060	K 00+070			8.620		93.56	Julio 2025 a Origen	Según cartera topografica -Acceso Glorieta Occidente calle 8	
K 00+070	K 00+080			7.555		80.88	Julio 2025 a Origen	Según cartera topografica -Acceso Glorieta Occidente calle 8	
K 00+080	K 00+090			4.428		59.92	Julio 2025 a Origen	Según cartera topografica -Acceso Glorieta Occidente calle 8	
K 00+090	K 00+100			3.029		37.29	Julio 2025 a Origen	Según cartera topografica -Acceso Glorieta Occidente calle 8	
K 00+100	K 00+110			0.000			Julio 2025 a Origen	Según cartera topografica -Acceso Glorieta Occidente calle 8	
K 00+074	K 00+076			1.332		2.59	Julio 2025 a Origen	Según cartera topografica -Paradero Acceso Glorieta Occidente calle 8	
K 00+076	K 00+078			1.326		2.66	Julio 2025 a Origen	Según cartera topografica -Paradero Acceso Glorieta Occidente calle 8	
K 00+078	K 00+080			1.320		2.65	Julio 2025 a Origen	Según cartera topografica -Paradero Acceso Glorieta Occidente calle 8	
K 00+080	K 00+082			1.314		2.63	Julio 2025 a Origen	Según cartera topografica -Paradero Acceso Glorieta Occidente calle 8	
K 00+082	K 00+084			1.306		2.62	Julio 2025 a Origen	Según cartera topografica -Paradero Acceso Glorieta Occidente calle 8	
K 00+084	K 00+086			2.080		3.39	Julio 2025 a Origen	Según cartera topografica -Paradero Acceso Glorieta Occidente calle 8	
K 00+086	K 00+088			1.935		4.02	Julio 2025 a Origen	Según cartera topografica -Paradero Acceso Glorieta Occidente calle 8	
K 00+088	K 00+090			1.154		3.09	Julio 2025 a Origen	Según cartera topografica -Paradero Acceso Glorieta Occidente calle 8	
K 00+090	K 00+092			0.987		2.14	Julio 2025 a Origen	Según cartera topografica -Paradero Acceso Glorieta Occidente calle 8	
K 00+092	K 00+094			0.821		1.81	Julio 2025 a Origen	Según cartera topografica -Paradero Acceso Glorieta Occidente calle 8	
K 00+094	K 00+096			0.652		1.47	Julio 2025 a Origen	Según cartera topografica -Paradero Acceso Glorieta Occidente calle 8	
K 00+096	K 00+098			0.487		1.14	Julio 2025 a Origen	Según cartera topografica -Paradero Acceso Glorieta Occidente calle 8	
K 00+098	K 00+100			0.321		0.81	Julio 2025 a Origen	Según cartera topografica -Paradero Acceso Glorieta Occidente calle 8	
K 00+140	K 00+145			4.371		16.53	Julio 2025 a Origen	Según cartera topografica -Acceso Occidente Glorieta calle 8	
K 00+145	K 00+150			4.500		22.18	Julio 2025 a Origen	Según cartera topografica -Acceso Occidente Glorieta calle 8	
K 00+150	K 00+155			4.500		22.50	Julio 2025 a Origen	Según cartera topografica -Acceso Occidente Glorieta calle 8	
K 00+155	K 00+160			4.500		22.50	Julio 2025 a Origen	Según cartera topografica -Acceso Occidente Glorieta calle 8	
K 00+160	K 00+165			4.500		22.50	Julio 2025 a Origen	Según cartera topografica -Acceso Occidente Glorieta calle 8	
K 00+165	K 00+170			2.995		18.74	Julio 2025 a Origen	Según cartera topografica -Acceso Occidente Glorieta calle 8	
K 00+170	K 00+175			1.242		10.59	Julio 2025 a Origen	Según cartera topografica -Acceso Occidente Glorieta calle 8	
K 00+020	K 00+030			8.633		43.17	Julio 2025 a Origen	Según cartera topografica -Acceso norte calle 8	
K 00+030	K 00+040			8.451		85.42	Julio 2025 a Origen	Según cartera topografica -Acceso norte calle 8	

ITEM		DESCRIPCIÓN				UNIDAD	CANTIDAD ANTERIOR	EN ESTA ACTA	CANTIDAD ACUMULADA
K 00+221		Pedraplén Compacto				M3	96,024.00	31.00	96,055.00
KM INICIAL	KM FINAL	CARRIL	LONGITUD (m)	AREA (m2)	ESPESOR (m)	VOLUMEN (m3)	FECHA	DESCRIPCIÓN	
K 00+040	K 00+050			7.727		80.89	Julio 2025 a Origen	Según cartera topografica -Acceso norte calle 8	
K 00+050	K 00+060			7.418		75.73	Julio 2025 a Origen	Según cartera topografica -Acceso norte calle 8	
K 00+060	K 00+070			7.166		72.92	Julio 2025 a Origen	Según cartera topografica -Acceso norte calle 8	
K 00+070	K 00+080			7.100		71.33	Julio 2025 a Origen	Según cartera topografica -Acceso norte calle 8	
K 00+080	K 00+090			6.697		68.99	Julio 2025 a Origen	Según cartera topografica -Acceso norte calle 8	
K 00+090	K 00+100			6.904		68.01	Julio 2025 a Origen	Según cartera topografica -Acceso norte calle 8	
K 00+100	K 00+110			6.004		64.54	Julio 2025 a Origen	Según cartera topografica -Acceso norte calle 8	
K 00+110	K 00+120			5.659		58.32	Julio 2025 a Origen	Según cartera topografica -Acceso norte calle 8	
K 00+120	K 00+130			6.270		59.65	Julio 2025 a Origen	Según cartera topografica -Acceso norte calle 8	
K 00+130	K 00+140			6.502		63.86	Julio 2025 a Origen	Según cartera topografica -Acceso norte calle 8	
K 00+140	K 00+150			6.676		65.89	Julio 2025 a Origen	Según cartera topografica -Acceso norte calle 8	
K 00+150	K 00+160			7.190		69.33	Julio 2025 a Origen	Según cartera topografica -Acceso norte calle 8	
K 00+160	K 00+170			6.464		68.27	Julio 2025 a Origen	Según cartera topografica -Acceso norte calle 8	
K 00+170	K 00+180			7.011		67.38	Julio 2025 a Origen	Según cartera topografica -Acceso norte calle 8	
K 00+180	K 00+190			7.848		74.30	Julio 2025 a Origen	Según cartera topografica -Acceso norte calle 8	
K 00+190	K 00+200			7.532		76.90	Julio 2025 a Origen	Según cartera topografica -Acceso norte calle 8	
K 00+200	K 00+210			7.433		74.83	Julio 2025 a Origen	Según cartera topografica -Acceso norte calle 8	
K 00+210	K 00+220			8.649		80.41	Julio 2025 a Origen	Según cartera topografica -Acceso norte calle 8	
K 00+220	K 00+230			8.156		84.03	Julio 2025 a Origen	Según cartera topografica -Acceso norte calle 8	
K 00+230	K 00+240			8.642		83.99	Julio 2025 a Origen	Según cartera topografica -Acceso norte calle 8	
K 00+240	K 00+250			8.321		84.82	Julio 2025 a Origen	Según cartera topografica -Acceso norte calle 8	
K 00+250	K 00+260			8.498		84.10	Julio 2025 a Origen	Según cartera topografica -Acceso norte calle 8	
K 00+260	K 00+270			8.927		87.13	Julio 2025 a Origen	Según cartera topografica -Acceso norte calle 8	
K 00+270	K 00+280			8.899		89.13	Julio 2025 a Origen	Según cartera topografica -Acceso norte calle 8	
K 00+280	K 00+290			8.963		89.31	Julio 2025 a Origen	Según cartera topografica -Acceso norte calle 8	
K 00+290	K 00+300			9.051		90.07	Julio 2025 a Origen	Según cartera topografica -Acceso norte calle 8	
K 00+300	K 00+310			9.209		91.30	Julio 2025 a Origen	Según cartera topografica -Acceso norte calle 8	
K 00+310	K 00+320			9.433		93.21	Julio 2025 a Origen	Según cartera topografica -Acceso norte calle 8	
K 00+320	K 00+330			9.360		93.97	Julio 2025 a Origen	Según cartera topografica -Acceso norte calle 8	
K 00+330	K 00+340			8.939		91.50	Julio 2025 a Origen	Según cartera topografica -Acceso norte calle 8	
K 00+340	K 00+350			7.861		84.00	Julio 2025 a Origen	Según cartera topografica -Acceso norte calle 8	
K 00+350	K 00+360			7.811		78.36	Julio 2025 a Origen	Según cartera topografica -Acceso norte calle 8	
K 00+360	K 00+370			7.786		77.99	Julio 2025 a Origen	Según cartera topografica -Acceso norte calle 8	
K 00+370	K 00+380			7.299		75.43	Julio 2025 a Origen	Según cartera topografica -Acceso norte calle 8	
K 00+380	K 00+390			7.143		72.21	Julio 2025 a Origen	Según cartera topografica -Acceso norte calle 8	
K 00+390	K 00+400			7.360		72.52	Julio 2025 a Origen	Según cartera topografica -Acceso norte calle 8	
K 00+400	K 00+410			7.258		73.09	Julio 2025 a Origen	Según cartera topografica -Acceso norte calle 8	
K 00+410	K 00+420			7.196		72.27	Julio 2025 a Origen	Según cartera topografica -Acceso norte calle 8	
K 00+420	K 00+430			6.914		70.55	Julio 2025 a Origen	Según cartera topografica -Acceso norte calle 8	
K 00+430	K 00+440			6.730		68.22	Julio 2025 a Origen	Según cartera topografica -Acceso norte calle 8	
K 00+440	K 00+450			6.829		67.80	Julio 2025 a Origen	Según cartera topografica -Acceso norte calle 8	
K 00+450	K 00+460			7.166		69.98	Julio 2025 a Origen	Según cartera topografica -Acceso norte calle 8	
K 00+460	K 00+470			7.758		74.62	Julio 2025 a Origen	Según cartera topografica -Acceso norte calle 8	
K 00+470	K 00+480			8.589		81.74	Julio 2025 a Origen	Según cartera topografica -Acceso norte calle 8	
K 00+480	K 00+485			11.522		57.03	Julio 2025 a Origen	Según cartera topografica -Acceso norte calle 8	
K 00+485	K 00+490					35.56	Julio 2025 a Origen	Según cartera topografica -Acceso norte calle 8	
K 00+000	K 00+010						Septiembre 2025 a Origen	Según cartera topografica -Glorieta calle 8	
K 00+010	K 00+020			11.306		105.69	Septiembre 2025 a Origen	Según cartera topografica -Glorieta calle 8	
K 00+020	K 00+030			0.000		-	Septiembre 2025 a Origen	Según cartera topografica -Glorieta calle 8	
K 00+030	K 00+040			0.000		-	Septiembre 2025 a Origen	Según cartera topografica -Glorieta calle 8	
K 00+040	K 00+050			0.000		-	Septiembre 2025 a Origen	Según cartera topografica -Glorieta calle 8	
K 00+050	K 00+060			0.000		-	Septiembre 2025 a Origen	Según cartera topografica -Glorieta calle 8	
K 00+060	K 00+070			0.000		-	Septiembre 2025 a Origen	Según cartera topografica -Glorieta calle 8	
K 00+070	K 00+080			9.977		-	Septiembre 2025 a Origen	Según cartera topografica -Glorieta calle 8	
K 00+080	K 00+090			14.002		119.90	Septiembre 2025 a Origen	Según cartera topografica -Glorieta calle 8	
K 00+090	K 00+095			2.418		41.05	Septiembre 2025 a Origen	Según cartera topografica -Glorieta calle 8	
K 00+095	K 00+096			8.213		5.32	Julio 2025 a Origen	Según cartera topografica -Glorieta calle 8	
K 00+096	K 00+100			6.079		28.58	Julio 2025 a Origen	Según cartera topografica -Glorieta calle 8	
K 00+100	K 00+102			8.232		14.31	Julio 2025 a Origen	Según cartera topografica -Glorieta calle 8	
K 00+102	K 00+106			14.565		45.59	Julio 2025 a Origen	Según cartera topografica -Glorieta calle 8	
K 00+106	K 00+110			15.534		60.20	Julio 2025 a Origen	Según cartera topografica -Glorieta calle 8	
K 00+110	K 00+112			16.769		32.30	Julio 2025 a Origen	Según cartera topografica -Glorieta calle 8	
K 00+112	K 00+114			14.653		31.42	Julio 2025 a Origen	Según cartera topografica -Glorieta calle 8	
K 00+114	K 00+120			4.386		57.12	Julio 2025 a Origen	Según cartera topografica -Glorieta calle 8	
K 00+120	K 00+122			4.909		9.30	Julio 2025 a Origen	Según cartera topografica -Glorieta calle 8	
K 00+122	K 00+124			5.999		10.91	Julio 2025 a Origen	Según cartera topografica -Glorieta calle 8	
K 00+124	K 00+130			11.744		53.23	Julio 2025 a Origen	Según cartera topografica -Glorieta calle 8	
K 00+130	K 00+140			8.801		102.73	Julio 2025 a Origen	Según cartera topografica -Glorieta calle 8	
K 00+140	K 00+150			9.221		90.11	Julio 2025 a Origen	Según cartera topografica -Glorieta calle 8	
K 00+150	K 00+160			6.967		80.94	Julio 2025 a Origen	Según cartera topografica -Glorieta calle 8	
K 00+160	K 00+170			11.768		93.68	Julio 2025 a Origen	Según cartera topografica -Glorieta calle 8	
K 00+170	K 00+180			9.159		104.64	Julio 2025 a Origen	Según cartera topografica -Glorieta calle 8	
K 00+180	K 00+190			11.120		101.40	Julio 2025 a Origen	Según cartera topografica -Glorieta calle 8	
K 00+190	K 00+200			8.250		96.85	Julio 2025 a Origen	Según cartera topografica -Glorieta calle 8	
K 00+200	K 00+210			8.077		81.64	Julio 2025 a Origen	Según cartera topografica -Glorieta calle 8	
K 00+210	K 00+220			11.045		95.61	Julio 2025 a Origen	Según cartera topografica -Glorieta calle 8	
K 00+220	K 00+230			9.557		103.01	Julio 2025 a Origen	Según cartera topografica -Glorieta calle 8	
K 00+230	K 00+240			9.852		97.05	Julio 2025 a Origen	Según cartera topografica -Glorieta calle 8	
K 00+240	K 00+250			9.149		95.01	Julio 2025 a Origen	Según cartera topografica -Glorieta calle 8	
K 00+250	K 00+260			8.101		86.25	Julio 2025 a Origen	Según cartera topografica -Glorieta calle 8	
K 00+010	K 00+020			6.538		32.69	Julio 2025 a Origen	Según cartera topografica -Acceso sur calle 8	
K 00+020	K 00+030			5.929		62.34	Julio 2025 a Origen	Según cartera topografica -Acceso sur calle 8	
K 00+030	K 00+040			7.118		65.24	Julio 2025 a Origen	Según cartera topografica -Acceso sur calle 8	
K 00+040	K 00+050			8.266		76.92	Julio 2025 a Origen	Según cartera topografica -Acceso sur calle 8	
K 00+050	K 00+060			12.493		103.80	Julio 2025 a Origen	Según cartera topografica -Acceso sur calle 8	
K 00+060	K 00+070			10.321		114.07	Julio 2025 a Origen	Según cartera topografica -Acceso sur calle 8	
K 00+070	K 00+080			10.663		104.92	Julio 2025 a Origen	Según cartera topografica -Acceso sur calle 8	
K 00+080	K 00+090			10.575		106.19	Julio 2025 a Origen	Según cartera topografica -Acceso sur calle 8	
K 00+090	K 00+100			10.327		104.51	Julio 2025 a Origen	Según cartera topografica -Acceso sur calle 8	
K 00+100	K 00+110			9.672		100.00	Julio 2025 a Origen	Según cartera topografica -Acceso sur calle 8	
K 00+110	K 00+120			9.430		95.51	Julio 2025 a Origen	Según cartera topografica -Acceso sur calle 8	
K 00+120	K 00+130			9.091		92.61	Julio 2025 a Origen	Según cartera topografica -Acceso sur calle 8	
K 00+130	K 00+140			9.616		93.54	Julio 2025 a Origen	Según cartera topografica -Acceso sur calle 8	
K 00+140	K 00+150			10.702		101.59	Julio 2025 a Origen	Según cartera topografica -Acceso sur calle 8	
K 00+150	K 00+160			10.083		103.93	Julio 2025 a Origen	Según cartera topografica -Acceso sur calle 8	
K 00+160	K 00+170			9.988		100.36	Julio 2025 a Origen	Según cartera topografica -Acceso sur calle 8	
K 00+170	K 00+180			9.911		99.50	Julio 2025 a Origen	Según cartera topografica -Acceso sur calle 8	
K 00+180	K 00+190			9.464		96.88	Julio 2025 a Origen	Según cartera topografica -Acceso sur calle 8	
K 00+190	K 00+200			9.264		93.64	Julio 2025 a Origen	Según cartera topografica -Acceso sur calle 8	
K 00+200	K 00+210			9.258		92.61	Julio 2025 a Origen	Según cartera topografica -Acceso sur calle 8	
K 00+210	K 00+220			9.030		91.44	Julio 2025 a Origen	Según cartera topografica -Acceso sur calle 8	
K 00+220	K 00+230			8.931		89.81	Julio 2025 a Origen	Según cartera topografica -Acceso sur calle 8	
K 00+230	K 00+240			8.691		88.11	Julio 2025 a Origen	Según cartera topografica -Acceso sur calle 8	
K 00+240	K 00+250			8.847		87.69	Julio 2025 a Origen	Según cartera topografica -Acceso sur calle 8	
K 00+250	K 00+260			9.013		89.30	Julio 2025 a Origen	Según cartera topografica -Acceso sur calle 8	
K 00+260	K 00+270			9.082		90.48	Julio 2025 a Origen	Según cartera topografica -Acceso sur calle 8	
K 00+270	K 00+280			9.062		90.72	Julio 2025 a Origen	Según cartera topografica -Acceso sur calle 8	
K 00+280	K 00+290			8.904		89.83	Julio 2025 a Origen	Según cartera topografica -Acceso sur calle 8	
K 00+290	K 00+300			8.999		89.52	Julio 2025 a Origen	Según cartera topografica -Acceso sur calle 8	
K 00+300	K 00+310			8.815		89.07	Julio 2025 a Origen	Según cartera topografica -Acceso sur calle 8	
K 00+310	K 00+320			8.756		87.86	Julio 2025 a Origen	Según cartera topografica -Acceso sur calle 8	
K 00+320	K 00+330			8.742		87.49	Julio 2025 a Origen	Según cartera topografica -Acceso sur calle 8	
K 00+330	K 00+340			8.101		84.22	Julio 2025 a Origen	Según cartera topografica -Acceso sur calle 8	
K 00+340	K 00+350			0.000		40.51	Julio 2025 a Origen	Según cartera topografica -Acceso sur calle 8	

ITEM		DESCRIPCIÓN				UNIDAD	CANTIDAD ANTERIOR	EN ESTA ACTA	CANTIDAD ACUMULADA
K 00+221		Pedraplén Compacto				M3	96,024.00	31.00	96,055.00
KM INICIAL	KM FINAL	CARRIL	LONGITUD (m)	AREA (m2)	ESPESOR (m)	VOLUMEN (m3)	FECHA	DESCRIPCIÓN	
K 00+350	K 00+360			8.596		42.98	Julio 2025 a Origen	Según cartera topografica -Acceso sur calle 8	
K 00+360	K 00+370			8.453		85.25	Julio 2025 a Origen	Según cartera topografica -Acceso sur calle 8	
K 00+370	K 00+380			7.229		78.41	Julio 2025 a Origen	Según cartera topografica -Acceso sur calle 8	
K 00+380	K 00+390			6.547		68.88	Julio 2025 a Origen	Según cartera topografica -Acceso sur calle 8	
K 00+390	K 00+400			6.747		66.47	Julio 2025 a Origen	Según cartera topografica -Acceso sur calle 8	
K 00+400	K 00+410			7.078		69.13	Julio 2025 a Origen	Según cartera topografica -Acceso sur calle 8	
K 00+410	K 00+420			7.556		73.17	Julio 2025 a Origen	Según cartera topografica -Acceso sur calle 8	
K 00+420	K 00+430			7.562		75.59	Julio 2025 a Origen	Según cartera topografica -Acceso sur calle 8	
K 00+430	K 00+440			7.037		73.00	Julio 2025 a Origen	Según cartera topografica -Acceso sur calle 8	
K 00+440	K 00+450			6.935		69.86	Julio 2025 a Origen	Según cartera topografica -Acceso sur calle 8	
K 00+450	K 00+460			6.799		68.67	Julio 2025 a Origen	Según cartera topografica -Acceso sur calle 8	
K 00+460	K 00+470			6.723		67.61	Julio 2025 a Origen	Según cartera topografica -Acceso sur calle 8	
K 00+470	K 00+480			6.605		66.64	Julio 2025 a Origen	Según cartera topografica -Acceso sur calle 8	
K 00+480	K 00+490			5.917		62.61	Julio 2025 a Origen	Según cartera topografica -Acceso sur calle 8	
K 00+490	K 00+500			5.786		58.52	Julio 2025 a Origen	Según cartera topografica -Acceso sur calle 8	
K 00+050	K 00+060			2.410		24.10	Julio 2025 a Origen	Según cartera topografica -Entre Obra 22 y 23	
K 00+060	K 00+070			2.180		22.95	Julio 2025 a Origen	Según cartera topografica -Entre Obra 22 y 23	
K 00+070	K 00+080			2.160		21.70	Julio 2025 a Origen	Según cartera topografica -Entre Obra 22 y 23	
K 00+080	K 00+090			2.337		22.49	Julio 2025 a Origen	Según cartera topografica -Entre Obra 22 y 23	
K 00+090	K 00+100			1.256		17.97	Julio 2025 a Origen	Según cartera topografica -Entre Obra 22 y 23	
K 00+100	K 00+110			1.817		15.37	Julio 2025 a Origen	Según cartera topografica -Entre Obra 22 y 23	
K 00+110	K 00+120			2.139		19.78	Julio 2025 a Origen	Según cartera topografica -Entre Obra 22 y 23	
K 00+009	K 00+010			1.010		1.12	Julio 2025 a Origen	Según cartera topografica -Retorno 0+850 Norte	
K 00+010	K 00+020			1.323		11.67	Julio 2025 a Origen	Según cartera topografica -Retorno 0+850 Norte	
K 00+020	K 00+030			1.358		13.41	Julio 2025 a Origen	Según cartera topografica -Retorno 0+850 Norte	
K 00+030	K 00+040			1.586		14.72	Julio 2025 a Origen	Según cartera topografica -Retorno 0+850 Norte	
K 00+040	K 00+050			2.552		20.69	Julio 2025 a Origen	Según cartera topografica -Retorno 0+850 Norte	
K 00+050	K 00+060			4.870		37.11	Julio 2025 a Origen	Según cartera topografica -Retorno 0+850 Norte	
K 00+060	K 00+070			7.538		62.04	Julio 2025 a Origen	Según cartera topografica -Retorno 0+850 Norte	
K 00+070	K 00+080			7.866		77.02	Julio 2025 a Origen	Según cartera topografica -Retorno 0+850 Norte	
K 00+080	K 00+090			6.486		71.76	Julio 2025 a Origen	Según cartera topografica -Retorno 0+850 Norte	
K 00+090	K 00+100			3.711		50.99	Julio 2025 a Origen	Según cartera topografica -Retorno 0+850 Norte	
K 00+100	K 00+110			2.803		32.57	Julio 2025 a Origen	Según cartera topografica -Retorno 0+850 Norte	
K 00+110	K 00+120			3.309		30.56	Julio 2025 a Origen	Según cartera topografica -Retorno 0+850 Norte	
K 00+120	K 00+130			3.029		31.69	Julio 2025 a Origen	Según cartera topografica -Retorno 0+850 Norte	
K 00+130	K 00+140			2.882		29.56	Julio 2025 a Origen	Según cartera topografica -Retorno 0+850 Norte	
K 00+140	K 00+150			2.876		28.79	Julio 2025 a Origen	Según cartera topografica -Retorno 0+850 Norte	
K 00+150	K 00+160			2.876		28.76	Julio 2025 a Origen	Según cartera topografica -Retorno 0+850 Norte	
K 00+160	K 00+170			2.876		28.76	Julio 2025 a Origen	Según cartera topografica -Retorno 0+850 Norte	
K 00+170	K 00+180			2.875		28.76	Julio 2025 a Origen	Según cartera topografica -Retorno 0+850 Norte	
K 00+180	K 00+190			2.876		28.76	Julio 2025 a Origen	Según cartera topografica -Retorno 0+850 Norte	
K 00+190	K 00+200			2.875		28.76	Julio 2025 a Origen	Según cartera topografica -Retorno 0+850 Norte	
K 00+200	K 00+210			2.875		28.75	Julio 2025 a Origen	Según cartera topografica -Retorno 0+850 Norte	
K 00+210	K 00+220			2.878		28.77	Julio 2025 a Origen	Según cartera topografica -Retorno 0+850 Norte	
K 00+220	K 00+230			2.881		28.80	Julio 2025 a Origen	Según cartera topografica -Retorno 0+850 Norte	
K 00+230	K 00+240			2.718		28.00	Julio 2025 a Origen	Según cartera topografica -Retorno 0+850 Norte	
K 00+240	K 00+250			2.272		24.95	Julio 2025 a Origen	Según cartera topografica -Retorno 0+850 Norte	
K 00+250	K 00+260			1.958		21.15	Julio 2025 a Origen	Según cartera topografica -Retorno 0+850 Norte	
K 00+260	K 00+270			1.699		18.29	Julio 2025 a Origen	Según cartera topografica -Retorno 0+850 Norte	
K 00+270	K 00+280			1.481		15.90	Julio 2025 a Origen	Según cartera topografica -Retorno 0+850 Norte	
K 00+280	K 00+290			1.314		13.98	Julio 2025 a Origen	Según cartera topografica -Retorno 0+850 Norte	
K 00+290	K 00+300			1.112		12.13	Julio 2025 a Origen	Según cartera topografica -Retorno 0+850 Norte	
K 00+300	K 00+310			0.917		10.15	Julio 2025 a Origen	Según cartera topografica -Retorno 0+850 Norte	
K 00+310	K 00+320			0.715		8.16	Julio 2025 a Origen	Según cartera topografica -Retorno 0+850 Norte	
K 00+320	K 00+321			0.000		0.35	Julio 2025 a Origen	Según cartera topografica -Retorno 0+850 Norte	
K 00+000	K 00+010			1.384		12.17	Julio 2025 a Origen	Según cartera topografica -Retorno 0+850 Sur	
K 00+010	K 00+020			1.684		15.34	Julio 2025 a Origen	Según cartera topografica -Retorno 0+850 Sur	
K 00+020	K 00+030			2.008		18.46	Julio 2025 a Origen	Según cartera topografica -Retorno 0+850 Sur	
K 00+030	K 00+040			2.314		21.61	Julio 2025 a Origen	Según cartera topografica -Retorno 0+850 Sur	
K 00+040	K 00+050			2.938		26.26	Julio 2025 a Origen	Según cartera topografica -Retorno 0+850 Sur	
K 00+050	K 00+060			2.792		28.65	Julio 2025 a Origen	Según cartera topografica -Retorno 0+850 Sur	
K 00+060	K 00+070			2.817		28.05	Julio 2025 a Origen	Según cartera topografica -Retorno 0+850 Sur	
K 00+070	K 00+080			2.807		28.12	Julio 2025 a Origen	Según cartera topografica -Retorno 0+850 Sur	
K 00+080	K 00+090			2.808		28.08	Julio 2025 a Origen	Según cartera topografica -Retorno 0+850 Sur	
K 00+090	K 00+100			2.821		28.15	Julio 2025 a Origen	Según cartera topografica -Retorno 0+850 Sur	
K 00+100	K 00+110			2.992		29.07	Julio 2025 a Origen	Según cartera topografica -Retorno 0+850 Sur	
K 00+110	K 00+120			3.403		31.98	Julio 2025 a Origen	Según cartera topografica -Retorno 0+850 Sur	
K 00+120	K 00+130			4.002		37.03	Julio 2025 a Origen	Según cartera topografica -Retorno 0+850 Sur	
K 00+130	K 00+140			6.007		50.05	Julio 2025 a Origen	Según cartera topografica -Retorno 0+850 Sur	
K 00+140	K 00+150			7.019		65.13	Julio 2025 a Origen	Según cartera topografica -Retorno 0+850 Sur	
K 00+150	K 00+160			8.397		77.08	Julio 2025 a Origen	Según cartera topografica -Retorno 0+850 Sur	
K 00+160	K 00+170			8.049		82.23	Julio 2025 a Origen	Según cartera topografica -Retorno 0+850 Sur	
K 00+170	K 00+180			6.694		73.72	Julio 2025 a Origen	Según cartera topografica -Retorno 0+850 Sur	
K 00+180	K 00+190			3.487		50.91	Julio 2025 a Origen	Según cartera topografica -Retorno 0+850 Sur	
K 00+190	K 00+200			2.376		29.32	Julio 2025 a Origen	Según cartera topografica -Retorno 0+850 Sur	
K 00+200	K 00+210			2.055		22.16	Julio 2025 a Origen	Según cartera topografica -Retorno 0+850 Sur	
K 00+210	K 00+220			2.037		20.46	Julio 2025 a Origen	Según cartera topografica -Retorno 0+850 Sur	
K 00+220	K 00+230			1.997		20.17	Julio 2025 a Origen	Según cartera topografica -Retorno 0+850 Sur	
K 00+230	K 00+240			1.682		18.40	Julio 2025 a Origen	Según cartera topografica -Retorno 0+850 Sur	
K 00+240	K 00+250			1.345		15.14	Julio 2025 a Origen	Según cartera topografica -Retorno 0+850 Sur	
K 00+250	K 00+260			1.761		15.53	Julio 2025 a Origen	Según cartera topografica -Retorno 0+850 Sur	
K 00+260	K 00+270			1.437		15.99	Julio 2025 a Origen	Según cartera topografica -Retorno 0+850 Sur	
K 00+270	K 00+280			1.136		12.87	Julio 2025 a Origen	Según cartera topografica -Retorno 0+850 Sur	
K 00+000	K 00+010			2.083		16.67	Julio 2025 a Origen	Según cartera topografica - sur Acceso Glorieta calle 8	
K 00+010	K 00+020			2.735		24.09	Julio 2025 a Origen	Según cartera topografica - sur Acceso Glorieta calle 8	
K 00+020	K 00+030			2.982		28.59	Julio 2025 a Origen	Según cartera topografica - sur Acceso Glorieta calle 8	
K 00+030	K 00+040			2.619		28.01	Julio 2025 a Origen	Según cartera topografica - sur Acceso Glorieta calle 8	
K 00+040	K 00+050			3.504		30.62	Julio 2025 a Origen	Según cartera topografica - sur Acceso Glorieta calle 8	
K 00+050	K 00+060			4.431		39.68	Julio 2025 a Origen	Según cartera topografica - sur Acceso Glorieta calle 8	
K 00+060	K 00+070			4.123		42.77	Julio 2025 a Origen	Según cartera topografica - sur Acceso Glorieta calle 8	
K 00+070	K 00+080			4.829		44.76	Julio 2025 a Origen	Según cartera topografica - sur Acceso Glorieta calle 8	
K 00+080	K 00+090			5.472		51.51	Julio 2025 a Origen	Según cartera topografica - sur Acceso Glorieta calle 8	
K 00+090	K 00+100			4.679		50.76	Julio 2025 a Origen	Según cartera topografica - sur Acceso Glorieta calle 8	
K 00+100	K 00+110			4.727		47.03	Julio 2025 a Origen	Según cartera topografica - sur Acceso Glorieta calle 8	
K 00+110	K 00+120			4.250		44.89	Julio 2025 a Origen	Según cartera topografica - sur Acceso Glorieta calle 8	
K 00+120	K 00+123			4.250		10.63	Julio 2025 a Origen	Según cartera topografica - sur Acceso Glorieta calle 8	
K 00+005	K 00+010			7.700		28.88	Julio 2025 a Origen	Según cartera topografica -Viga Susagua	
K 00+010	K 00+015			7.700		38.50	Julio 2025 a Origen	Según cartera topografica -Viga Susagua	
K 00+015	K 00+020			7.700		38.50	Julio 2025 a Origen	Según cartera topografica -Viga Susagua	
K 00+020	K 00+025			7.700		38.50	Julio 2025 a Origen	Según cartera topografica -Viga Susagua	
K 00+025	K 00+030			9.200		42.25	Julio 2025 a Origen	Según cartera topografica -Viga Susagua	
K 00+030	K 00+035			7.861		42.65	Julio 2025 a Origen	Según cartera topografica -Viga Susagua	
K 00+035	K 00+040			9.192		42.63	Julio 2025 a Origen	Según cartera topografica -Viga Susagua	
K 00+040	K 00+045			9.200		45.98	Julio 2025 a Origen	Según cartera topografica -Viga Susagua	
K 00+045	K 00+050			9.200		46.00	Julio 2025 a Origen	Según cartera topografica -Viga Susagua	
K 00+050	K 00+055			7.700		42.25	Julio 2025 a Origen	Según cartera topografica -Viga Susagua	
K 00+055	K 00+060			7.700		38.50	Julio 2025 a Origen	Según cartera topografica -Viga Susagua	
K 00+060	K 00+065			7.873		38.93	Julio 2025 a Origen	Según cartera topografica -Viga Susagua	
K 00+065	K 00+070			7.970		39.61	Julio 2025 a Origen	Según cartera topografica -Viga Susagua	
K 00+070	K 00+075			3.000		27.43	Julio 2025 a Origen	Según cartera topografica -Viga Susagua	
K 02+750	K 02+750					- 51.65	Julio 2025 a Origen	Según cartera topografica -Viga Susagua volumen pilotes	

ITEM		DESCRIPCIÓN				UNIDAD	CANTIDAD ANTERIOR	EN ESTA ACTA	CANTIDAD ACUMULADA
K 00+221		Pedraplén Compacto				M3	96,024.00	31.00	96,055.00
KM INICIAL	KM FINAL	CARRIL	LONGITUD (m)	AREA (m2)	ESPESOR (m)	VOLUMEN (m3)	FECHA	DESCRIPCIÓN	
K 00+000	K 00+010						Julio 2025 a Origen	Según cartera topografica - Norte Acceso Glorieta calle 8	
K 00+010	K 00+020						Julio 2025 a Origen	Según cartera topografica - Norte Acceso Glorieta calle 8	
K 00+020	K 00+030						Julio 2025 a Origen	Según cartera topografica - Norte Acceso Glorieta calle 8	
K 00+030	K 00+040						Julio 2025 a Origen	Según cartera topografica - Norte Acceso Glorieta calle 8	
K 00+040	K 00+050			4.034		38.88	Julio 2025 a Origen	Según cartera topografica - Norte Acceso Glorieta calle 8	
K 00+050	K 00+060			3.306		36.70	Julio 2025 a Origen	Según cartera topografica - Norte Acceso Glorieta calle 8	
K 00+060	K 00+070			2.754		30.30	Julio 2025 a Origen	Según cartera topografica - Norte Acceso Glorieta calle 8	
K 00+070	K 00+080			2.335		25.45	Julio 2025 a Origen	Según cartera topografica - Norte Acceso Glorieta calle 8	
K 00+080	K 00+090			1.756		20.46	Julio 2025 a Origen	Según cartera topografica - Norte Acceso Glorieta calle 8	
K 00+090	K 00+100			1.338		15.47	Julio 2025 a Origen	Según cartera topografica - Norte Acceso Glorieta calle 8	
K 00+100	K 00+110			1.649		14.94	Julio 2025 a Origen	Según cartera topografica - Norte Acceso Glorieta calle 8	
K 00+110	K 00+120			1.458		15.54	Julio 2025 a Origen	Según cartera topografica - Norte Acceso Glorieta calle 8	
K 00+120	K 00+130			1.422		14.40	Julio 2025 a Origen	Según cartera topografica - Norte Acceso Glorieta calle 8	
K 00+130	K 00+140			1.504		14.63	Julio 2025 a Origen	Según cartera topografica - Norte Acceso Glorieta calle 8	
K 00+140	K 00+150			1.100		13.02	Julio 2025 a Origen	Según cartera topografica - Norte Acceso Glorieta calle 8	
K 00+150	K 00+151			1.100		1.52	Julio 2025 a Origen	Según cartera topografica - Norte Acceso Glorieta calle 8	
K 00+025	K 00+030			2.718		13.70	Julio 2025 a Origen	Según cartera topografica - Norte Acceso Glorieta calle 8 Mejoramiento con piedra Canal Urbanismo	
K 00+030	K 00+035			2.665		13.46	Julio 2025 a Origen	Según cartera topografica - Norte Acceso Glorieta calle 8 Mejoramiento con piedra Canal Urbanismo	
K 00+035	K 00+040			2.576		13.10	Julio 2025 a Origen	Según cartera topografica - Norte Acceso Glorieta calle 8 Mejoramiento con piedra Canal Urbanismo	
K 00+040	K 00+050			2.290		24.33	Julio 2025 a Origen	Según cartera topografica - Norte Acceso Glorieta calle 8 Mejoramiento con piedra Canal Urbanismo	
K 00+050	K 00+055			2.043		10.83	Julio 2025 a Origen	Según cartera topografica - Norte Acceso Glorieta calle 8 Mejoramiento con piedra Canal Urbanismo	
K 00+055	K 00+060			1.769		9.53	Julio 2025 a Origen	Según cartera topografica - Norte Acceso Glorieta calle 8 Mejoramiento con piedra Canal Urbanismo	
K 00+060	K 00+065			1.750		8.80	Julio 2025 a Origen	Según cartera topografica - Norte Acceso Glorieta calle 8 Mejoramiento con piedra Canal Urbanismo	
K 00+065	K 00+070			1.750		8.75	Julio 2025 a Origen	Según cartera topografica - Norte Acceso Glorieta calle 8 Mejoramiento con piedra Canal Urbanismo	
K 00+070	K 00+075			1.750		8.75	Julio 2025 a Origen	Según cartera topografica - Norte Acceso Glorieta calle 8 Mejoramiento con piedra Canal Urbanismo	
K 00+075	K 00+080			1.750		8.75	Mayo 2025 a Origen	Según cartera topografica - Norte Acceso Glorieta calle 8 Mejoramiento con piedra Canal Urbanismo	
K 00+000	K 00+010			12.924		64.62	Julio 2025 a Origen	Según cartera topografica -Obra Hidraulica 1 K0+600	
K 00+010	K 00+020			13.443		131.96	Julio 2025 a Origen	Según cartera topografica -Obra Hidraulica 1 K0+600	
K 00+020	K 00+030			13.349		133.96	Julio 2025 a Origen	Según cartera topografica -Obra Hidraulica 1 K0+600	
K 00+030	K 00+040			13.932		136.36	Julio 2025 a Origen	Según cartera topografica -Obra Hidraulica 1 K0+600	
K 00+040	K 00+050			0.000		31.07	Julio 2025 a Origen	Según cartera topografica -Obra Hidraulica 1 K0+600	
K 00+140	K 00+150			2.585		15.09	Julio 2025 a Origen	Según cartera topografica -Cruce Cogua Desaceleracion	
K 00+150	K 00+160			3.573		30.79	Julio 2025 a Origen	Según cartera topografica -Cruce Cogua Desaceleracion	
K 00+160	K 00+170			4.521		40.47	Julio 2025 a Origen	Según cartera topografica -Cruce Cogua Desaceleracion	
K 00+170	K 00+180			2.911		37.16	Julio 2025 a Origen	Según cartera topografica -Cruce Cogua Desaceleracion	
K 00+180	K 00+190			2.525		27.18	Julio 2025 a Origen	Según cartera topografica -Cruce Cogua Desaceleracion	
K 00+190	K 00+200			2.581		25.53	Julio 2025 a Origen	Según cartera topografica -Cruce Cogua Desaceleracion	
K 00+045	K 00+050			2.039		9.41	Julio 2025 a Origen	Según cartera topografica -Cruce Cogua Aceleracion	
K 00+050	K 00+060			2.656		23.48	Julio 2025 a Origen	Según cartera topografica -Cruce Cogua Aceleracion	
K 00+060	K 00+070			3.223		29.40	Julio 2025 a Origen	Según cartera topografica -Cruce Cogua Aceleracion	
K 00+070	K 00+080			4.478		38.51	Julio 2025 a Origen	Según cartera topografica -Cruce Cogua Aceleracion	
K 00+080	K 00+090			4.478		44.78	Julio 2025 a Origen	Según cartera topografica -Cruce Cogua Aceleracion	
K 00+090	K 00+100			3.695		40.87	Julio 2025 a Origen	Según cartera topografica -Cruce Cogua Aceleracion	
K 00+100	K 00+110			3.303		34.99	Julio 2025 a Origen	Según cartera topografica -Cruce Cogua Aceleracion	
K 00+215	K 00+220			6.242		15.61	Julio 2025 a Origen	Según cartera topografica -Desvio Calle 8 Zipa Nemocon	
K 00+220	K 00+225			6.727		32.42	Julio 2025 a Origen	Según cartera topografica -Desvio Calle 8 Zipa Nemocon	
K 00+225	K 00+230			4.302		27.57	Julio 2025 a Origen	Según cartera topografica -Desvio Calle 8 Zipa Nemocon	
K 00+230	K 00+235			7.229		28.83	Julio 2025 a Origen	Según cartera topografica -Desvio Calle 8 Zipa Nemocon	
K 00+235	K 00+240			2.788		25.04	Julio 2025 a Origen	Según cartera topografica -Desvio Calle 8 Zipa Nemocon	
K 00+240	K 00+245			4.448		18.09	Julio 2025 a Origen	Según cartera topografica -Desvio Calle 8 Zipa Nemocon	
K 00+245	K 00+250			3.990		21.10	Julio 2025 a Origen	Según cartera topografica -Desvio Calle 8 Zipa Nemocon	
K 00+250	K 00+255			4.625		21.54	Julio 2025 a Origen	Según cartera topografica -Desvio Calle 8 Zipa Nemocon	
K 00+255	K 00+260			4.483		22.77	Julio 2025 a Origen	Según cartera topografica -Desvio Calle 8 Zipa Nemocon	
K 00+260	K 00+265			4.626		22.77	Julio 2025 a Origen	Según cartera topografica -Desvio Calle 8 Zipa Nemocon	
K 00+265	K 00+270			5.094		24.30	Julio 2025 a Origen	Según cartera topografica -Desvio Calle 8 Zipa Nemocon	
K 00+270	K 00+275			5.253		25.87	Julio 2025 a Origen	Según cartera topografica -Desvio Calle 8 Zipa Nemocon	
K 00+275	K 00+280			4.235		23.72	Julio 2025 a Origen	Según cartera topografica -Desvio Calle 8 Zipa Nemocon	
K 00+280	K 00+285			3.025		18.15	Julio 2025 a Origen	Según cartera topografica -Desvio Calle 8 Zipa Nemocon	
K 00+150	K 00+155			1.792		6.53	Julio 2025 a Origen	Según cartera topografica -Desvio Calle 8 Nemocon Ubate	
K 00+155	K 00+160			2.325		10.29	Julio 2025 a Origen	Según cartera topografica -Desvio Calle 8 Nemocon Ubate	
K 00+160	K 00+165			1.971		10.74	Julio 2025 a Origen	Según cartera topografica -Desvio Calle 8 Nemocon Ubate	
K 00+165	K 00+170			1.954		9.81	Julio 2025 a Origen	Según cartera topografica -Desvio Calle 8 Nemocon Ubate	
K 00+170	K 00+175			1.763		9.29	Julio 2025 a Origen	Según cartera topografica -Desvio Calle 8 Nemocon Ubate	
K 00+175	K 00+180			1.648		8.53	Julio 2025 a Origen	Según cartera topografica -Desvio Calle 8 Nemocon Ubate	
K 00+180	K 00+185			1.734		8.46	Julio 2025 a Origen	Según cartera topografica -Desvio Calle 8 Nemocon Ubate	
K 00+185	K 00+190			1.860		8.99	Julio 2025 a Origen	Según cartera topografica -Desvio Calle 8 Nemocon Ubate	
K 00+190	K 00+195			1.880		9.35	Julio 2025 a Origen	Según cartera topografica -Desvio Calle 8 Nemocon Ubate	
K 00+195	K 00+200			1.499		8.45	Julio 2025 a Origen	Según cartera topografica -Desvio Calle 8 Nemocon Ubate	
K 00+200	K 00+205			0.930		6.07	Julio 2025 a Origen	Según cartera topografica -Desvio Calle 8 Nemocon Ubate	
K 00+205	K 00+210			0.333		3.16	Julio 2025 a Origen	Según cartera topografica -Desvio Calle 8 Nemocon Ubate	
K 00+210	K 00+215			0.000		0.83	Julio 2025 a Origen	Según cartera topografica -Desvio Calle 8 Nemocon Ubate	
K 00+145	K 00+150			3.877		17.25	Julio 2025 a Origen	Según cartera topografica -Desvio Calle 8 Bogota Ubate	
K 00+150	K 00+155			3.391		18.17	Julio 2025 a Origen	Según cartera topografica -Desvio Calle 8 Bogota Ubate	
K 00+155	K 00+160			3.110		16.25	Julio 2025 a Origen	Según cartera topografica -Desvio Calle 8 Bogota Ubate	
K 00+160	K 00+165			2.936		15.12	Julio 2025 a Origen	Según cartera topografica -Desvio Calle 8 Bogota Ubate	
K 00+165	K 00+170			0.000		7.34	Julio 2025 a Origen	Según cartera topografica -Desvio Calle 8 Bogota Ubate	
K 00+170	K 00+175			0.000		-	Julio 2025 a Origen	Según cartera topografica -Desvio Calle 8 Bogota Ubate	
K 00+175	K 00+180			0.000		-	Julio 2025 a Origen	Según cartera topografica -Desvio Calle 8 Bogota Ubate	
K 00+180	K 00+185			4.784		11.96	Julio 2025 a Origen	Según cartera topografica -Desvio Calle 8 Bogota Ubate	
K 00+185	K 00+190			4.991		24.44	Julio 2025 a Origen	Según cartera topografica -Desvio Calle 8 Bogota Ubate	
K 00+190	K 00+195			5.653		26.61	Julio 2025 a Origen	Según cartera topografica -Desvio Calle 8 Bogota Ubate	
K 00+195	K 00+200			5.567		28.05	Julio 2025 a Origen	Según cartera topografica -Desvio Calle 8 Bogota Ubate	
K 00+200	K 00+205			5.308		27.19	Julio 2025 a Origen	Según cartera topografica -Desvio Calle 8 Bogota Ubate	
K 00+205	K 00+210			3.287		21.49	Julio 2025 a Origen	Según cartera topografica -Desvio Calle 8 Bogota Ubate	
K 00+060	K 00+070						Julio 2025 a Origen	Según cartera topografica -Tramo 1-2 via susagua	
K 00+070	K 00+080						Julio 2025 a Origen	Según cartera topografica -Tramo 1-2 via susagua	
K 00+080	K 00+090						Julio 2025 a Origen	Según cartera topografica -Tramo 1-2 via susagua	
K 00+090	K 00+105			9.635		24.09	Julio 2025 a Origen	Según cartera topografica -Tramo 1-2 via susagua	
K 00+105	K 00+110			13.830		58.66	Julio 2025 a Origen	Según cartera topografica -Tramo 1-2 via susagua	
K 00+110	K 00+120			17.886		79.29	Julio 2025 a Origen	Según cartera topografica -Tramo 1-2 via susagua	
K 00+120	K 00+130			17.129		87.54	Julio 2025 a Origen	Según cartera topografica -Tramo 1-2 via susagua	
K 00+130	K 00+140			11.614		71.86	Julio 2025 a Origen	Según cartera topografica -Tramo 1-2 via susagua	
K 00+140	K 00+150			5.475		42.72	Julio 2025 a Origen	Según cartera topografica -Tramo 1-2 via susagua	
K 00+150	K 00+160			0.000		-	Julio 2025 a Origen	Según cartera topografica -Tramo 1-2 via susagua	
K 00+160	K 00+170			4.532		-	Julio 2025 a Origen	Según cartera topografica -Tramo 1-2 via susagua	
K 00+170	K 00+180			9.312		34.61	Julio 2025 a Origen	Según cartera topografica -Tramo 1-2 via susagua	
K 00+180	K 00+190			6.687		40.00	Julio 2025 a Origen	Según cartera topografica -Tramo 1-2 via susagua	
K 00+190	K 00+200			7.955		36.61	Julio 2025 a Origen	Según cartera topografica -Tramo 1-2 via susagua	
K 00+200	K 00+210			11.468		48.56	Julio 2025 a Origen	Según cartera topografica -Tramo 1-2 via susagua	
K 00+210	K 00+220			11.304		56.93	Julio 2025 a Origen	Según cartera topografica -Tramo 1-2 via susagua	
K 00+220	K 00+230			7.812		47.79	Julio 2025 a Origen	Según cartera topografica -Tramo 1-2 via susagua	
K 00+230	K 00+240			7.200		37.53	Julio 2025 a Origen	Según cartera topografica -Tramo 1-2 via susagua	
K 00+100	K 00+105			15.639		60.69	Julio 2025 a Origen	Según cartera topografica -Tramo 1-2 viga susagua	
K 00+105	K 00+110			19.926		88.91	Julio 2025 a Origen	Según cartera topografica -Tramo 1-2 viga susagua	
K 00+110	K 00+115			16.476		91.01	Julio 2025 a Origen	Según cartera topografica -Tramo 1-2 viga susagua	
K 00+115	K 00+120			14.110		76.47	Julio 2025 a Origen	Según cartera topografica -Tramo 1-2 viga susagua	

ITEM		DESCRIPCIÓN				UNIDAD	CANTIDAD ANTERIOR	EN ESTA ACTA	CANTIDAD ACUMULADA
K 00+221		Pedraplén Compacto				M3	96,024.00	31.00	96,055.00
KM INICIAL	KM FINAL	CARRIL	LONGITUD (m)	AREA (m2)	ESPESOR (m)	VOLUMEN (m3)	FECHA	DESCRIPCIÓN	
K 00+120	K 00+125			13.323		68.58	Julio 2025 a Origen	Según cartera topografica -Tramo 1-2 viga susagua	
K 00+125	K 00+130			13.368		66.73	Julio 2025 a Origen	Según cartera topografica -Tramo 1-2 viga susagua	
K 00+130	K 00+135			14.591		69.90	Julio 2025 a Origen	Según cartera topografica -Tramo 1-2 viga susagua	
K 00+135	K 00+140			17.428		80.05	Julio 2025 a Origen	Según cartera topografica -Tramo 1-2 viga susagua	
K 00+140	K 00+145			21.859		98.22	Julio 2025 a Origen	Según cartera topografica -Tramo 1-2 viga susagua	
K 00+145	K 00+150			20.547		106.02	Julio 2025 a Origen	Según cartera topografica -Tramo 1-2 viga susagua	
K 00+150	K 00+155			19.677		100.56	Julio 2025 a Origen	Según cartera topografica -Tramo 1-2 viga susagua	
K 00+155	K 00+160			7.210		67.22	Julio 2025 a Origen	Según cartera topografica -Tramo 1-2 viga susagua	
K 00+160	K 00+165			17.140		60.88	Julio 2025 a Origen	Según cartera topografica -Tramo 1-2 viga susagua	
K 00+165	K 00+168			7.260		36.60	Julio 2025 a Origen	Según cartera topografica -Tramo 1-2 viga susagua	
K 02+750	K 02+750					- 39.58	Julio 2025 a Origen	Según cartera topografica -Tramo 1-2 viga susagua volumen pilotes 1 al 35	
K 00+110	K 00+100			7.093		-	Julio 2025 a Origen	Según cartera topografica -Acceso Conectante Cr 36	
K 00+120	K 00+110			6.328		67.11	Julio 2025 a Origen	Según cartera topografica -Acceso Conectante Cr 36	
K 00+130	K 00+120			5.025		56.77	Julio 2025 a Origen	Según cartera topografica -Acceso Conectante Cr 36	
K 00+140	K 00+130			2.561		37.93	Julio 2025 a Origen	Según cartera topografica -Acceso Conectante Cr 36	
K 00+150	K 00+140			1.524		20.43	Julio 2025 a Origen	Según cartera topografica -Acceso Conectante Cr 36	
K 00+160	K 00+150			0.831		11.78	Julio 2025 a Origen	Según cartera topografica -Acceso Conectante Cr 36	
K 00+170	K 00+160			0.687		7.59	Julio 2025 a Origen	Según cartera topografica -Acceso Conectante Cr 36	
K 00+025	K 00+030			2.285		10.53	Julio 2025 a Origen	Según carteras topografia - Construcción vía - Acceso San Gabriel salida suroccidental	
K 00+030	K 00+035			2.313		11.50	Julio 2025 a Origen	Según carteras topografia - Construcción vía - Acceso San Gabriel salida suroccidental	
K 00+035	K 00+040			2.897		13.03	Julio 2025 a Origen	Según carteras topografia - Construcción vía - Acceso San Gabriel salida suroccidental	
K 00+040	K 00+045			4.200		17.74	Julio 2025 a Origen	Según carteras topografia - Construcción vía - Acceso San Gabriel salida suroccidental	
K 00+045	K 00+050			4.384		21.46	Julio 2025 a Origen	Según carteras topografia - Construcción vía - Acceso San Gabriel salida suroccidental	
K 00+050	K 00+055			6.585		27.42	Julio 2025 a Origen	Según carteras topografia - Construcción vía - Acceso San Gabriel salida suroccidental	
K 00+025	K 00+030			1.938		4.85	Julio 2025 a Origen	Según cartera topografica -acceso san gabriel salida lado derecho	
K 00+030	K 00+035			1.657		8.99	Julio 2025 a Origen	Según cartera topografica -acceso san gabriel salida lado derecho	
K 00+035	K 00+040			1.717		8.44	Julio 2025 a Origen	Según cartera topografica -acceso san gabriel salida lado derecho	
K 00+040	K 00+045			0.461		5.45	Julio 2025 a Origen	Según cartera topografica -acceso san gabriel salida lado derecho	
K 00+040	K 00+045			3.803		13.31	Julio 2025 a Origen	Según cartera topografica -acceso san gabriel entrada lado derecho	
K 00+045	K 00+050			4.670		21.18	Julio 2025 a Origen	Según cartera topografica -acceso san gabriel entrada lado derecho	
K 00+050	K 00+055			4.228		22.25	Julio 2025 a Origen	Según cartera topografica -acceso san gabriel entrada lado derecho	
K 00+055	K 00+060			3.091		18.30	Julio 2025 a Origen	Según cartera topografica -acceso san gabriel entrada lado derecho	
K 00+060	K 00+065			1.947		12.60	Julio 2025 a Origen	Según cartera topografica -acceso san gabriel entrada lado derecho	
K 00+015	K 00+020			1.045		4.75	Julio 2025 a Origen	Según cartera topografica -acceso cruce de cogua salida via existente	
K 00+020	K 00+025			1.531		6.44	Julio 2025 a Origen	Según cartera topografica -acceso cruce de cogua salida via existente	
K 00+025	K 00+030			2.421		9.88	Julio 2025 a Origen	Según cartera topografica -acceso cruce de cogua salida via existente	
K 00+030	K 00+035			3.097		13.80	Julio 2025 a Origen	Según cartera topografica -acceso cruce de cogua salida via existente	
K 00+035	K 00+040			3.274		15.93	Julio 2025 a Origen	Según cartera topografica -acceso cruce de cogua salida via existente	
K 00+040	K 00+045			3.370		16.61	Julio 2025 a Origen	Según cartera topografica -acceso cruce de cogua salida via existente	
K 00+045	K 00+050			3.555		17.31	Julio 2025 a Origen	Según cartera topografica -acceso cruce de cogua salida via existente	
K 00+050	K 00+055			4.194		19.37	Julio 2025 a Origen	Según cartera topografica -acceso cruce de cogua salida via existente	
K 00+055	K 00+060			4.528		21.81	Julio 2025 a Origen	Según cartera topografica -acceso cruce de cogua salida via existente	
K 00+060	K 00+065			4.410		22.35	Julio 2025 a Origen	Según cartera topografica -acceso cruce de cogua salida via existente - Material proveniente de la demolicion puente barandillas ave colombiana	
K 00+065	K 00+070			4.972		23.46	Julio 2025 a Origen	Según cartera topografica -acceso cruce de cogua salida via existente - Material proveniente de la demolicion puente barandillas ave colombiana	
K 00+070	K 00+075			4.449		23.55	Julio 2025 a Origen	Según cartera topografica -acceso cruce de cogua salida via existente - Material proveniente de la demolicion puente barandillas ave colombiana	
K 00+075	K 00+080			3.275		19.31	Julio 2025 a Origen	Según cartera topografica -acceso cruce de cogua salida via existente - Material proveniente de la demolicion puente barandillas ave colombiana	
K 00+080	K 00+085			1.911		12.97	Julio 2025 a Origen	Según cartera topografica -acceso cruce de cogua salida via existente - Material proveniente de la demolicion puente barandillas ave colombiana	
K 00+085	K 00+090			0.856		6.92	Julio 2025 a Origen	Según cartera topografica -acceso cruce de cogua salida via existente - Material proveniente de la demolicion puente barandillas ave colombiana	
K 00+090	K 00+095			0.175		2.58	Julio 2025 a Origen	Según cartera topografica -acceso cruce de cogua salida via existente - Material proveniente de la demolicion puente barandillas ave colombiana	
K 00+045	K 00+050			5.267		19.13	Julio 2025 a Origen	Según cartera topografica -acceso cruce de cogua salida via existente - Material proveniente de la demolicion puente barandillas ave colombiana	
K 00+050	K 00+055			4.436		24.26	Julio 2025 a Origen	Según cartera topografica -acceso cruce de cogua salida via existente - Material proveniente de la demolicion puente barandillas ave colombiana	
K 00+055	K 00+060			3.435		19.68	Julio 2025 a Origen	Según cartera topografica -acceso cruce de cogua salida via existente - Material proveniente de la demolicion puente barandillas ave colombiana	
K 00+055	K 00+060			1.247		3.94	Julio 2025 a Origen	Según cartera topografica - Oriental Bahia calle 8	
K 00+060	K 00+065			0.000		-	Julio 2025 a Origen	Según cartera topografica - Oriental Bahia calle 8	
K 00+065	K 00+070			0.000		-	Julio 2025 a Origen	Según cartera topografica - Oriental Bahia calle 8	
K 00+070	K 00+075			0.000		-	Julio 2025 a Origen	Según cartera topografica - Oriental Bahia calle 8	
K 00+075	K 00+080			0.000		-	Julio 2025 a Origen	Según cartera topografica - Oriental Bahia calle 8	
K 00+080	K 00+085			0.379		-	Julio 2025 a Origen	Según cartera topografica - Oriental Bahia calle 8	
K 00+085	K 00+087			0.379		0.80	Julio 2025 a Origen	Según cartera topografica - Oriental Bahia calle 8	
K 00+020	K 00+021			3.600		3.60	Julio de 2025 a Origen	Según cartera topografica -Acceso Mantenimiento Box Susagua Calle 8 k2+750 Modulo 11	
K 00+021	K 00+022			3.600		3.60	Julio de 2025 a Origen	Según cartera topografica -Acceso Mantenimiento Box Susagua Calle 8 k2+750 Modulo 11	
K 00+022	K 00+023			3.600		3.60	Julio de 2025 a Origen	Según cartera topografica -Acceso Mantenimiento Box Susagua Calle 8 k2+750 Modulo 10	
K 00+023	K 00+024			3.600		3.60	Julio de 2025 a Origen	Según cartera topografica -Acceso Mantenimiento Box Susagua Calle 8 k2+750 Modulo 10	
K 00+024	K 00+025			3.600		3.60	Julio de 2025 a Origen	Según cartera topografica -Acceso Mantenimiento Box Susagua Calle 8 k2+750 Modulo 10	
K 00+025	K 00+026			3.600		3.60	Julio de 2025 a Origen	Según cartera topografica -Acceso Mantenimiento Box Susagua Calle 8 k2+750 Modulo 10	
K 00+026	K 00+027			3.600		3.60	Julio de 2025 a Origen	Según cartera topografica -Acceso Mantenimiento Box Susagua Calle 8 k2+750 Modulo 10	
K 00+027	K 00+028			3.600		3.60	Julio de 2025 a Origen	Según cartera topografica -Acceso Mantenimiento Box Susagua Calle 8 k2+750 Modulo 10	
K 00+028	K 00+029			3.600		3.60	Julio de 2025 a Origen	Según cartera topografica -Acceso Mantenimiento Box Susagua Calle 8 k2+750 Modulo 9	
K 00+029	K 00+030			3.600		3.60	Julio de 2025 a Origen	Según cartera topografica -Acceso Mantenimiento Box Susagua Calle 8 k2+750 Modulo 9	
K 00+030	K 00+031			3.600		3.60	Julio de 2025 a Origen	Según cartera topografica -Acceso Mantenimiento Box Susagua Calle 8 k2+750 Modulo 9	
K 00+031	K 00+032			3.600		3.60	Julio de 2025 a Origen	Según cartera topografica -Acceso Mantenimiento Box Susagua Calle 8 k2+750 Modulo 9	
K 00+032	K 00+033			3.600		3.60	Julio de 2025 a Origen	Según cartera topografica -Acceso Mantenimiento Box Susagua Calle 8 k2+750 Modulo 9	
K 00+033	K 00+034			3.600		3.60	Julio de 2025 a Origen	Según cartera topografica -Acceso Mantenimiento Box Susagua Calle 8 k2+750 Modulo 9	
K 00+034	K 00+035			3.600		3.60	Julio de 2025 a Origen	Según cartera topografica -Acceso Mantenimiento Box Susagua Calle 8 k2+750 Modulo 8	
K 00+035	K 00+036			3.600		3.60	Julio de 2025 a Origen	Según cartera topografica -Acceso Mantenimiento Box Susagua Calle 8 k2+750 Modulo 8	
K 00+036	K 00+037			3.600		3.60	Julio de 2025 a Origen	Según cartera topografica -Acceso Mantenimiento Box Susagua Calle 8 k2+750 Modulo 8	
K 00+037	K 00+038			3.600		3.60	Julio de 2025 a Origen	Según cartera topografica -Acceso Mantenimiento Box Susagua Calle 8 k2+750 Modulo 8	
K 00+038	K 00+039			3.600		3.60	Julio de 2025 a Origen	Según cartera topografica -Acceso Mantenimiento Box Susagua Calle 8 k2+750 Modulo 8	
K 00+039	K 00+040			3.600		3.60	Julio de 2025 a Origen	Según cartera topografica -Acceso Mantenimiento Box Susagua Calle 8 k2+750 Modulo 8	
K 00+040	K 00+041			3.600		3.60	Julio de 2025 a Origen	Según cartera topografica -Acceso Mantenimiento Box Susagua Calle 8 k2+750 Modulo 7	
K 00+041	K 00+042			3.600		3.60	Julio de 2025 a Origen	Según cartera topografica -Acceso Mantenimiento Box Susagua Calle 8 k2+750 Modulo 7	
K 00+042	K 00+043			3.600		3.60	Julio de 2025 a Origen	Según cartera topografica -Acceso Mantenimiento Box Susagua Calle 8 k2+750 Modulo 7	
K 00+043	K 00+044			3.600		3.60	Julio de 2025 a Origen	Según cartera topografica -Acceso Mantenimiento Box Susagua Calle 8 k2+750 Modulo 7	
K 00+044	K 00+045			3.600		3.60	Julio de 2025 a Origen	Según cartera topografica -Acceso Mantenimiento Box Susagua Calle 8 k2+750 Modulo 7	
K 00+045	K 00+046			3.600		3.60	Julio de 2025 a Origen	Según cartera topografica -Acceso Mantenimiento Box Susagua Calle 8 k2+750 Modulo 7	
K 00+046	K 00+047			3.600		3.60	Julio de 2025 a Origen	Según cartera topografica -Acceso Mantenimiento Box Susagua Calle 8 k2+750 Modulo 6	
K 00+047	K 00+048			3.600		3.60	Julio de 2025 a Origen	Según cartera topografica -Acceso Mantenimiento Box Susagua Calle 8 k2+750 Modulo 6	
K 00+048	K 00+049			3.600		3.60	Julio de 2025 a Origen	Según cartera topografica -Acceso Mantenimiento Box Susagua Calle 8 k2+750 Modulo 6	
K 00+049	K 00+050			3.600		3.60	Julio de 2025 a Origen	Según cartera topografica -Acceso Mantenimiento Box Susagua Calle 8 k2+750 Modulo 6	
K 00+050	K 00+051			3.600		3.60	Julio de 2025 a Origen	Según cartera topografica -Acceso Mantenimiento Box Susagua Calle 8 k2+750 Modulo 6	
K 00+051	K 00+052			3.600		3.60	Julio de 2025 a Origen	Según cartera topografica -Acceso Mantenimiento Box Susagua Calle 8 k2+750 Modulo 6	
K 00+052	K 00+053			3.600		3.60	Julio de 2025 a Origen	Según cartera topografica -Acceso Mantenimiento Box Susagua Calle 8 k2+750 Modulo 5	
K 00+053	K 00+054			3.600		3.60	Julio de 2025 a Origen	Según cartera topografica -Acceso Mantenimiento Box Susagua Calle 8 k2+750 Modulo 5	
K 00+054	K 00+055			3.600		3.60	Julio de 2025 a Origen	Según cartera topografica -Acceso Mantenimiento Box Susagua Calle 8 k2+750 Modulo 5	
K 00+055	K 00+056			3.600		3.60	Julio de 2025 a Origen	Según cartera topografica -Acceso Mantenimiento Box Susagua Calle 8 k2+750 Modulo 5	
K 00+056	K 00+057			3.600		3.60	Julio de 2025 a Origen	Según cartera topografica -Acceso Mantenimiento Box Susagua Calle 8 k2+750 Modulo 5	
K 00+057	K 00+058			3.600		3.60	Julio de 2025 a Origen	Según cartera topografica -Acceso Mantenimiento Box Susagua Calle 8 k2+750 Modulo 5	
K 00+058	K 00+059			3.600		3.60	Julio de 2025 a Origen	Según cartera topografica -Acceso Mantenimiento Box Susagua Calle 8 k2+750 Modulo 4	
K 00+059	K 00+060			3.600		3.60	Julio de 2025 a Origen	Según cartera topografica -Acceso Mantenimiento Box Susagua Calle 8 k2+750 Modulo 4	
K 00+060	K 00+061			3.600		3.60	Julio de 2025 a Origen	Según cartera topografica -Acceso Mantenimiento Box Susagua Calle 8 k2+750 Modulo 4	
K 00+061	K 00+062			3.600		3.60	Julio de 2025 a Origen	Según cartera topografica -Acceso Mantenimiento Box Susagua Calle 8 k2+750 Modulo 4	
K 00+062	K 00+063			3.600		3.60	Julio de 2025 a Origen	Según cartera topografica -Acceso Mantenimiento Box Susagua Calle 8 k2+750 Modulo 4	
K 00+063	K 00+064			3.600		3.60	Julio de 2025 a Origen	Según cartera topografica -Acceso Mantenimiento Box Susagua Calle 8 k2+750 Modulo 4	
K 00+064	K 00+065			3.600		3.60	Julio de 2025 a Origen	Según cartera topografica -Acceso Mantenimiento Box Susagua Calle 8 k2+750 Modulo 3	
K 00+065	K 00+066			3.600		3.60	Julio de 2025 a Origen	Según cartera topografica -Acceso Mantenimiento Box Susagua Calle 8 k2+750 Modulo 3	
K 00+066	K 00+067			3.600		3.60	Julio de 2025 a Origen	Según cartera topografica -Acceso Mantenimiento Box Susagua Calle 8 k2+750 Modulo 3	
K 00+067	K 00+068			3.600		3.60	Julio de 2025 a Origen	Según cartera topografica -Acceso Mantenimiento Box Susagua Calle 8 k2+750 Modulo 3	
K 00+068	K 00+069			3.600		3.60	Julio de 2025 a Origen	Según cartera topografica -Acceso Mantenimiento Box Susagua Calle 8 k2+750 Modulo 3	

ITEM		DESCRIPCIÓN				UNIDAD	CANTIDAD ANTERIOR	EN ESTA ACTA	CANTIDAD ACUMULADA
K 00+221		Pedraplén Compacto				M3	96,024.00	31.00	96,055.00
KM INICIAL	KM FINAL	CARRIL	LONGITUD (m)	AREA (m2)	ESPESOR (m)	VOLUMEN (m3)	FECHA	DESCRIPCIÓN	
K 00+069	K 00+070			3.600		3.60	Julio de 2025 a Origen	Según cartera topografica -Acceso Mantenimiento Box Susagua Calle 8 k2+750 Modulo 3	
K 00+070	K 00+071			7.376		5.49	Julio de 2025 a Origen	Según cartera topografica -Acceso Mantenimiento Box Susagua Calle 8 k2+750 Modulo 2	
K 00+071	K 00+072			7.376		7.38	Julio de 2025 a Origen	Según cartera topografica -Acceso Mantenimiento Box Susagua Calle 8 k2+750 Modulo 2	
K 00+072	K 00+073			7.376		7.38	Julio de 2025 a Origen	Según cartera topografica -Acceso Mantenimiento Box Susagua Calle 8 k2+750 Modulo 2	
K 00+073	K 00+074			7.376		7.38	Julio de 2025 a Origen	Según cartera topografica -Acceso Mantenimiento Box Susagua Calle 8 k2+750 Modulo 2	
K 00+074	K 00+075			7.376		7.38	Julio de 2025 a Origen	Según cartera topografica -Acceso Mantenimiento Box Susagua Calle 8 k2+750 Modulo 2	
K 00+075	K 00+076			7.376		7.38	Julio de 2025 a Origen	Según cartera topografica -Acceso Mantenimiento Box Susagua Calle 8 k2+750 Modulo 2	
K 00+076	K 00+077			7.376		7.38	Julio de 2025 a Origen	Según cartera topografica -Acceso Mantenimiento Box Susagua Calle 8 k2+750 Modulo 2	
K 00+077	K 00+078			0.000		-	Julio de 2025 a Origen	Según cartera topografica -Acceso Mantenimiento Box Susagua Calle 8 k2+750 Modulo 1	
K 00+078	K 00+079			0.000		-	Julio de 2025 a Origen	Según cartera topografica -Acceso Mantenimiento Box Susagua Calle 8 k2+750 Modulo 1	
K 00+079	K 00+080			0.000		-	Julio de 2025 a Origen	Según cartera topografica -Acceso Mantenimiento Box Susagua Calle 8 k2+750 Modulo 1	
K 00+080	K 00+081			0.000		-	Julio de 2025 a Origen	Según cartera topografica -Acceso Mantenimiento Box Susagua Calle 8 k2+750 Modulo 1	
K 00+081	K 00+082			0.000		-	Julio de 2025 a Origen	Según cartera topografica -Acceso Mantenimiento Box Susagua Calle 8 k2+750 Modulo 1	
K 00+082	K 00+083			0.000		-	Julio de 2025 a Origen	Según cartera topografica -Acceso Mantenimiento Box Susagua Calle 8 k2+750 Modulo 1	
K 00+083	K 00+084			4.199		-	Julio de 2025 a Origen	Según cartera topografica -Acceso Mantenimiento Box Susagua Calle 8 k2+750 modulo entre aletas	
K 00+084	K 00+085			4.631		4.42	Julio de 2025 a Origen	Según cartera topografica -Acceso Mantenimiento Box Susagua Calle 8 k2+750 modulo entre aletas	
K 00+085	K 00+086			5.064		4.85	Julio de 2025 a Origen	Según cartera topografica -Acceso Mantenimiento Box Susagua Calle 8 k2+750 modulo entre aletas	
K 00+086	K 00+087			5.496		5.28	Julio de 2025 a Origen	Según cartera topografica -Acceso Mantenimiento Box Susagua Calle 8 k2+750 modulo entre aletas	
K 00+087	K 00+088			10.131		7.81	Julio de 2025 a Origen	Según cartera topografica -Acceso Mantenimiento Box Susagua Calle 8 k2+750 modulo entre aletas	
K 00+088	K 00+089			15.198		12.67	Julio de 2025 a Origen	Según cartera topografica -Acceso Mantenimiento Box Susagua Calle 8 k2+750 modulo entre aletas	
K 00+089	K 00+090			15.978		15.59	Julio de 2025 a Origen	Según cartera topografica -Acceso Mantenimiento Box Susagua Calle 8 k2+750 modulo entre aletas	
K 00+090	K 00+091			16.136		16.06	Julio de 2025 a Origen	Según cartera topografica -Acceso Mantenimiento Box Susagua Calle 8 k2+750 modulo entre aletas	
K 00+091	K 00+092			16.776		16.46	Julio de 2025 a Origen	Según cartera topografica -Acceso Mantenimiento Box Susagua Calle 8 k2+750 modulo entre aletas	
K 00+092	K 00+093			21.643		19.21	Julio de 2025 a Origen	Según cartera topografica -Acceso Mantenimiento Box Susagua Calle 8 k2+750 modulo entre aletas	
K 00+093	K 00+094			22.349		22.00	Julio de 2025 a Origen	Según cartera topografica -Acceso Mantenimiento Box Susagua Calle 8 k2+750 modulo entre aletas	
K 00+094	K 00+095			21.648		22.00	Julio de 2025 a Origen	Según cartera topografica -Acceso Mantenimiento Box Susagua Calle 8 k2+750 modulo entre aletas	
K 00+095	K 00+096			21.648		21.65	Julio de 2025 a Origen	Según cartera topografica -Acceso Mantenimiento Box Susagua Calle 8 k2+750 modulo entre aletas	
K 00+096	K 00+097			21.585		21.62	Julio de 2025 a Origen	Según cartera topografica -Acceso Mantenimiento Box Susagua Calle 8 k2+750 modulo entre aletas	
K 00+097	K 00+098			22.541		22.06	Julio de 2025 a Origen	Según cartera topografica -Acceso Mantenimiento Box Susagua Calle 8 k2+750 modulo entre aletas	
K 00+098	K 00+099			23.211		22.88	Julio de 2025 a Origen	Según cartera topografica -Acceso Mantenimiento Box Susagua Calle 8 k2+750 modulo entre aletas	
K 00+099	K 00+100			25.588		24.40	Julio de 2025 a Origen	Según cartera topografica -Acceso Mantenimiento Box Susagua Calle 8 k2+750 modulo entre aletas	
K 00+004	K 00+006			3.936		8.62	Julio de 2025 a Origen	Según cartera topografica -Urbanismo Glorieta Calle 8 Avecolombiana Rampa 2	
K 00+006	K 00+008			5.143		9.08	Julio de 2025 a Origen	Según cartera topografica -Urbanismo Glorieta Calle 8 Avecolombiana Rampa 2	
K 00+008	K 00+010			6.658		11.80	Julio de 2025 a Origen	Según cartera topografica -Urbanismo Glorieta Calle 8 Avecolombiana Rampa 2	
K 00+010	K 00+012			7.413		14.07	Julio de 2025 a Origen	Según cartera topografica -Urbanismo Glorieta Calle 8 Avecolombiana Rampa 2	
K 00+012	K 00+014			6.080		13.49	Julio de 2025 a Origen	Según cartera topografica -Urbanismo Glorieta Calle 8 Avecolombiana Rampa 2	
K 00+014	K 00+016			6.031		12.11	Julio de 2025 a Origen	Según cartera topografica -Urbanismo Glorieta Calle 8 Avecolombiana Rampa 2	
K 00+016	K 00+018			5.620		11.65	Julio de 2025 a Origen	Según cartera topografica -Urbanismo Glorieta Calle 8 Avecolombiana Rampa 2	
K 00+018	K 00+020			5.064		10.68	Julio de 2025 a Origen	Según cartera topografica -Urbanismo Glorieta Calle 8 Avecolombiana Rampa 2	
K 00+020	K 00+022			5.222		10.29	Julio de 2025 a Origen	Según cartera topografica -Urbanismo Glorieta Calle 8 Avecolombiana Rampa 2	
K 00+022	K 00+024			5.212		10.43	Julio de 2025 a Origen	Según cartera topografica -Urbanismo Glorieta Calle 8 Avecolombiana Rampa 2	
K 00+024	K 00+026			5.204		10.42	Julio de 2025 a Origen	Según cartera topografica -Urbanismo Glorieta Calle 8 Avecolombiana Rampa 2	
K 00+026	K 00+028			5.204		10.41	Julio de 2025 a Origen	Según cartera topografica -Urbanismo Glorieta Calle 8 Avecolombiana Rampa 2	
K 00+028	K 00+030			3.754		8.96	Julio de 2025 a Origen	Según cartera topografica -Urbanismo Glorieta Calle 8 Avecolombiana Rampa 2	
K 00+030	K 00+032			3.565		7.32	Julio de 2025 a Origen	Según cartera topografica -Urbanismo Glorieta Calle 8 Avecolombiana Rampa 2	
K 00+032	K 00+034			3.932		7.50	Julio de 2025 a Origen	Según cartera topografica -Urbanismo Glorieta Calle 8 Avecolombiana Rampa 2	
K 00+034	K 00+036			3.598		7.53	Julio de 2025 a Origen	Según cartera topografica -Urbanismo Glorieta Calle 8 Avecolombiana Rampa 2	
K 00+036	K 00+038			3.935		7.53	Julio de 2025 a Origen	Según cartera topografica -Urbanismo Glorieta Calle 8 Avecolombiana Rampa 2	
K 00+038	K 00+040			4.639		8.57	Julio de 2025 a Origen	Según cartera topografica -Urbanismo Glorieta Calle 8 Avecolombiana Rampa 2	
K 00+040	K 00+042			4.506		9.15	Julio de 2025 a Origen	Según cartera topografica -Urbanismo Glorieta Calle 8 Avecolombiana Rampa 2	
K 00+042	K 00+044			3.907		8.41	Julio de 2025 a Origen	Según cartera topografica -Urbanismo Glorieta Calle 8 Avecolombiana Rampa 2	
K 00+044	K 00+046			3.232		7.14	Julio de 2025 a Origen	Según cartera topografica -Urbanismo Glorieta Calle 8 Avecolombiana Rampa 2	
K 00+046	K 00+048			3.048		6.28	Julio de 2025 a Origen	Según cartera topografica -Urbanismo Glorieta Calle 8 Avecolombiana Rampa 2	
K 00+048	K 00+050			3.004		6.05	Julio de 2025 a Origen	Según cartera topografica -Urbanismo Glorieta Calle 8 Avecolombiana Rampa 2	
K 00+050	K 00+052			3.423		6.43	Julio de 2025 a Origen	Según cartera topografica -Urbanismo Glorieta Calle 8 Avecolombiana Rampa 2	
K 00+052	K 00+054			3.704		7.13	Julio de 2025 a Origen	Según cartera topografica -Urbanismo Glorieta Calle 8 Avecolombiana Rampa 2	
K 00+054	K 00+056			4.211		7.92	Julio de 2025 a Origen	Según cartera topografica -Urbanismo Glorieta Calle 8 Avecolombiana Rampa 2	
K 00+056	K 00+058			4.384		8.60	Julio de 2025 a Origen	Según cartera topografica -Urbanismo Glorieta Calle 8 Avecolombiana Rampa 2	
K 00+058	K 00+060			3.076		7.46	Julio de 2025 a Origen	Según cartera topografica -Urbanismo Glorieta Calle 8 Avecolombiana Rampa 2	
K 00+510	K 00+520			1.739		6.06	Julio 2025 a Origen	Según cartera topografica sello	
K 00+520	K 00+530			1.713		12.03	Julio 2025 a Origen	Según cartera topografica sello	
K 00+530	K 00+540			1.713		11.95	Julio 2025 a Origen	Según cartera topografica sello	
K 00+540	K 00+550			1.709		11.88	Julio 2025 a Origen	Según cartera topografica sello	
K 00+550	K 00+560			1.705		11.73	Julio 2025 a Origen	Según cartera topografica sello	
K 00+560	K 00+570			1.663		11.52	Julio 2025 a Origen	Según cartera topografica sello	
K 00+570	K 00+580			1.088		10.50	Julio 2025 a Origen	Según cartera topografica sello	
K 00+580	K 00+590			1.372		4.80	Julio 2025 a Origen	Según cartera topografica sello	
K 00+590	K 00+600			1.492			Julio 2025 a Origen	Según cartera topografica sello	
K 00+600	K 00+610			1.531			Julio 2025 a Origen	Según cartera topografica sello	
K 00+610	K 00+620			1.886		8.54	Julio 2025 a Origen	Según cartera topografica sello	
K 00+620	K 00+630			1.780		16.60	Julio 2025 a Origen	Según cartera topografica sello	
K 00+630	K 00+640			1.836		18.08	Julio 2025 a Origen	Según cartera topografica sello	
K 00+640	K 00+650			1.819		18.28	Julio 2025 a Origen	Según cartera topografica sello	
K 00+650	K 00+660			1.678		17.49	Julio 2025 a Origen	Según cartera topografica sello	
K 00+660	K 00+670			1.692		16.85	Julio 2025 a Origen	Según cartera topografica sello	
K 00+670	K 00+680			1.752		17.22	Julio 2025 a Origen	Según cartera topografica sello	
K 00+680	K 00+690			1.841		17.96	Julio 2025 a Origen	Según cartera topografica sello	
K 00+690	K 00+700			1.871		18.56	Julio 2025 a Origen	Según cartera topografica sello	
K 00+700	K 00+710			1.388		16.30	Julio 2025 a Origen	Según cartera topografica sello	
K 00+710	K 00+720			1.401		13.95	Julio 2025 a Origen	Según cartera topografica sello	
K 00+720	K 00+730			1.393		13.97	Julio 2025 a Origen	Según cartera topografica sello	
K 00+730	K 00+740			1.364		13.79	Julio 2025 a Origen	Según cartera topografica sello	
K 00+740	K 00+750			1.293		13.29	Julio 2025 a Origen	Según cartera topografica sello	
K 00+750	K 00+760			1.279		12.86	Julio 2025 a Origen	Según cartera topografica sello	
K 00+760	K 00+770			1.295		12.87	Julio 2025 a Origen	Según cartera topografica sello	
K 00+770	K 00+780			1.310		13.03	Julio 2025 a Origen	Según cartera topografica sello	
K 00+780	K 00+790			1.320		13.15	Julio 2025 a Origen	Según cartera topografica sello	
K 00+790	K 00+800			1.302		13.11	Julio 2025 a Origen	Según cartera topografica sello	
K 00+800	K 00+810			1.211		12.57	Julio 2025 a Origen	Según cartera topografica sello	
K 00+810	K 00+820			1.323		12.67	Julio 2025 a Origen	Según cartera topografica sello	
K 00+820	K 00+830			1.344		13.34	Julio 2025 a Origen	Según cartera topografica sello	
K 00+830	K 00+840			1.357		13.51	Julio 2025 a Origen	Según cartera topografica sello	
K 00+840	K 00+850			1.784		15.71	Julio 2025 a Origen	Según cartera topografica sello	
K 00+850	K 00+860			1.977		18.81	Julio 2025 a Origen	Según cartera topografica sello	
K 00+860	K 00+870			2.026		20.02	Julio 2025 a Origen	Según cartera topografica sello	
K 00+870	K 00+880			1.918		19.72	Julio 2025 a Origen	Según cartera topografica sello	
K 00+880	K 00+890			1.896		19.07	Julio 2025 a Origen	Según cartera topografica sello	
K 00+890	K 00+900			1.910		19.03	Julio 2025 a Origen	Según cartera topografica sello	
K 00+900	K 00+910			1.930		19.20	Julio 2025 a Origen	Según cartera topografica sello	
K 00+910	K 00+920			1.960		19.45	Julio 2025 a Origen	Según cartera topografica sello	
K 00+920	K 00+930			2.415		21.88	Julio 2025 a Origen	Según cartera topografica sello	
K 00+930	K 00+940			2.330		23.73	Julio 2025 a Origen	Según cartera topografica sello	
K 00+940	K 00+950			2.314		23.22	Julio 2025 a Origen	Según cartera topografica sello	
K 00+950	K 00+960			2.309		23.12	Julio 2025 a Origen	Según cartera topografica sello	
K 00+960	K 00+970			2.140		22.25	Julio 2025 a Origen	Según cartera topografica sello	
K 00+970	K 00+980			2.110		21.25	Julio 2025 a Origen	Según cartera topografica sello	
K 00+980	K 00+990			2.077		20.94	Julio 2025 a Origen	Según cartera topografica sello	
K 00+990	K 01+000			2.032		20.55	Julio 2025 a Origen	Según cartera topografica sello	
K 01+000	K 01+010			2.001		20.17	Julio 2025 a Origen	Según cartera topografica sello	
K 01+010	K 01+020			1.946		19.74	Julio 2025 a Origen	Según cartera topografica sello	
K 01+020	K 01+030			2.025		19.86	Julio 2025 a Origen	Según cartera topografica sello	
K 01+030	K 01+040			1.919		19.72	Julio 2025 a Origen	Según cartera topografica sello	
K 01+040	K 01+050			1.866		18.93	Julio 2025 a Origen	Según cartera topografica sello	

ITEM		DESCRIPCIÓN				UNIDAD	CANTIDAD ANTERIOR	EN ESTA ACTA	CANTIDAD ACUMULADA
K 00+221		Pedraplén Compacto				M3	96,024.00	31.00	96,055.00
KM INICIAL	KM FINAL	CARRIL	LONGITUD (m)	AREA (m2)	ESPESOR (m)	VOLUMEN (m3)	FECHA	DESCRIPCIÓN	
K 01+050	K 01+060			2.011		19.39	Julio 2025 a Origen	Según cartera topografica sello	
K 01+060	K 01+070			2.203		21.07	Julio 2025 a Origen	Según cartera topografica sello	
K 01+070	K 01+080			1.945		20.74	Julio 2025 a Origen	Según cartera topografica sello	
K 01+080	K 01+090			1.880		19.13	Julio 2025 a Origen	Según cartera topografica sello	
K 01+090	K 01+100			1.924		19.02	Julio 2025 a Origen	Según cartera topografica sello	
K 01+100	K 01+110			1.889		19.07	Julio 2025 a Origen	Según cartera topografica sello	
K 01+110	K 01+120			1.916		19.03	Julio 2025 a Origen	Según cartera topografica sello	
K 01+120	K 01+130			1.916		19.16	Julio 2025 a Origen	Según cartera topografica sello	
K 01+130	K 01+140			1.893		19.05	Julio 2025 a Origen	Según cartera topografica sello	
K 01+140	K 01+150			1.868		18.81	Julio 2025 a Origen	Según cartera topografica sello	
K 01+150	K 01+160			1.839		18.54	Julio 2025 a Origen	Según cartera topografica sello	
K 01+160	K 01+170			1.815		18.27	Julio 2025 a Origen	Según cartera topografica sello	
K 01+170	K 01+180			1.863		18.39	Julio 2025 a Origen	Según cartera topografica sello	
K 01+180	K 01+190			1.867		18.65	Julio 2025 a Origen	Según cartera topografica sello	
K 01+190	K 01+200			1.852		18.60	Julio 2025 a Origen	Según cartera topografica sello	
K 01+200	K 01+210			1.860		18.56	Julio 2025 a Origen	Según cartera topografica sello	
K 01+210	K 01+220			1.897		18.79	Julio 2025 a Origen	Según cartera topografica sello	
K 01+220	K 01+230			1.905		19.01	Julio 2025 a Origen	Según cartera topografica sello	
K 01+230	K 01+240			1.898		19.02	Julio 2025 a Origen	Según cartera topografica sello	
K 01+240	K 01+250			1.923		19.11	Julio 2025 a Origen	Según cartera topografica sello	
K 01+250	K 01+260			1.942		19.33	Julio 2025 a Origen	Según cartera topografica sello	
K 01+480	K 01+490			1.686		18.10	Julio 2025 a Origen	Según cartera topografica - Sello	
K 01+490	K 01+500			1.704		16.95	Julio 2025 a Origen	Según cartera topografica - Sello	
K 01+500	K 01+510			1.679		16.92	Julio 2025 a Origen	Según cartera topografica - Sello	
K 01+510	K 01+520			1.640		16.60	Julio 2025 a Origen	Según cartera topografica - Sello	
K 01+520	K 01+530			1.625		16.33	Julio 2025 a Origen	Según cartera topografica - Sello	
K 01+530	K 01+540			1.596		16.11	Julio 2025 a Origen	Según cartera topografica - Sello	
K 01+540	K 01+550			1.781		16.89	Julio 2025 a Origen	Según cartera topografica - Sello	
K 01+550	K 01+560			1.791		17.86	Julio 2025 a Origen	Según cartera topografica - Sello	
K 01+560	K 01+570			1.908		18.50	Julio 2025 a Origen	Según cartera topografica - Sello	
K 01+570	K 01+580			1.921		19.15	Julio 2025 a Origen	Según cartera topografica - Sello	
K 01+580	K 01+590			1.933		19.27	Julio 2025 a Origen	Según cartera topografica - Sello	
K 01+590	K 01+600			1.952		19.43	Julio 2025 a Origen	Según cartera topografica - Sello	
K 01+600	K 01+610			1.997		19.75	Julio 2025 a Origen	Según cartera topografica - Sello	
K 01+610	K 01+620			2.016		20.07	Julio 2025 a Origen	Según cartera topografica - Sello	
K 01+620	K 01+630			2.010		20.13	Julio 2025 a Origen	Según cartera topografica - Sello	
K 01+630	K 01+640			2.036		20.23	Julio 2025 a Origen	Según cartera topografica - Sello	
K 01+640	K 01+650			1.968		20.02	Julio 2025 a Origen	Según cartera topografica - Sello	
K 01+650	K 01+660			1.876		19.22	Julio 2025 a Origen	Según cartera topografica - Sello	
K 01+660	K 01+670			1.848		18.62	Julio 2025 a Origen	Según cartera topografica - Sello	
K 01+670	K 01+680			1.798		18.23	Julio 2025 a Origen	Según cartera topografica - Sello	
K 01+680	K 01+690			1.831		18.15	Julio 2025 a Origen	Según cartera topografica - Sello	
K 01+690	K 01+700			1.810		18.21	Julio 2025 a Origen	Según cartera topografica - Sello	
K 01+700	K 01+710			1.811		18.11	Julio 2025 a Origen	Según cartera topografica - Sello	
K 01+710	K 01+720			1.875		18.43	Julio 2025 a Origen	Según cartera topografica - Sello	
K 01+720	K 01+730			1.891		18.83	Julio 2025 a Origen	Según cartera topografica - Sello	
K 01+730	K 01+740			1.911		19.01	Julio 2025 a Origen	Según cartera topografica - Sello	
K 01+740	K 01+750			1.963		19.37	Julio 2025 a Origen	Según cartera topografica - Sello	
K 01+750	K 01+760			2.061		20.12	Julio 2025 a Origen	Según cartera topografica - Sello	
K 01+760	K 01+770			2.127		20.94	Julio 2025 a Origen	Según cartera topografica - Sello	
K 01+770	K 01+780			2.173		21.50	Julio 2025 a Origen	Según cartera topografica - Sello	
K 01+780	K 01+790			2.210		21.92	Julio 2025 a Origen	Según cartera topografica - Sello	
K 01+790	K 01+800			2.222		22.16	Julio 2025 a Origen	Según cartera topografica - Sello	
K 01+800	K 01+810			2.230		22.26	Julio 2025 a Origen	Según cartera topografica - Sello	
K 01+810	K 01+820			2.189		22.10	Julio 2025 a Origen	Según cartera topografica - Sello	
K 01+820	K 01+830			2.176		21.83	Julio 2025 a Origen	Según cartera topografica - Sello	
K 01+830	K 01+840			2.222		21.99	Julio 2025 a Origen	Según cartera topografica - Sello	
K 01+840	K 01+850			2.143		21.83	Julio 2025 a Origen	Según cartera topografica - Sello	
K 01+850	K 01+860			2.179		21.61	Julio 2025 a Origen	Según cartera topografica - Sello	
K 01+860	K 01+870			2.131		21.55	Julio 2025 a Origen	Según cartera topografica - Sello	
K 01+870	K 01+880			2.163		21.47	Julio 2025 a Origen	Según cartera topografica - Sello	
K 01+880	K 01+890			2.107		21.35	Julio 2025 a Origen	Según cartera topografica - Sello	
K 01+890	K 01+900			2.071		20.89	Julio 2025 a Origen	Según cartera topografica - Sello	
K 01+900	K 01+910			2.014		20.43	Julio 2025 a Origen	Según cartera topografica - Sello	
K 01+910	K 01+920			2.027		20.21	Julio 2025 a Origen	Según cartera topografica - Sello	
K 01+920	K 01+930			1.957		19.92	Julio 2025 a Origen	Según cartera topografica - Sello	
K 01+930	K 01+940			1.868		19.13	Julio 2025 a Origen	Según cartera topografica - Sello	
K 01+940	K 01+950			1.848		18.58	Julio 2025 a Origen	Según cartera topografica - Sello	
K 01+950	K 01+960			2.014		19.31	Julio 2025 a Origen	Según cartera topografica - Sello	
K 01+960	K 01+970			2.103		20.59	Julio 2025 a Origen	Según cartera topografica - Sello	
K 01+970	K 01+980			2.168		21.36	Julio 2025 a Origen	Según cartera topografica - Sello	
K 01+980	K 01+990			2.378		22.73	Julio 2025 a Origen	Según cartera topografica - Sello	
K 01+990	K 02+000			0.000		11.89	Julio 2025 a Origen	Según cartera topografica - Sello	
K 03+290	K 03+300			1.966		9.83	Julio 2025 a Origen	Según cartera topografica - Sello	
K 03+300	K 03+310			1.898		19.32	Julio 2025 a Origen	Según cartera topografica - Sello	
K 03+310	K 03+320			2.019		19.59	Julio 2025 a Origen	Según cartera topografica - Sello	
K 03+320	K 03+330			2.021		20.20	Julio 2025 a Origen	Según cartera topografica - Sello	
K 03+330	K 03+340			2.110		20.66	Julio 2025 a Origen	Según cartera topografica - Sello	
K 03+340	K 03+350			2.050		20.80	Julio 2025 a Origen	Según cartera topografica - Sello	
K 03+350	K 03+360			1.979		20.15	Julio 2025 a Origen	Según cartera topografica - Sello	
K 03+360	K 03+370			1.961		19.70	Julio 2025 a Origen	Según cartera topografica - Sello	
K 03+370	K 03+380			1.961		19.61	Julio 2025 a Origen	Según cartera topografica - Sello	
K 03+380	K 03+390			1.896		19.28	Julio 2025 a Origen	Según cartera topografica - Sello	
K 03+390	K 03+400			1.945		19.21	Julio 2025 a Origen	Según cartera topografica - Sello	
K 03+690	K 03+700			2.443		24.42	Julio 2025 a Origen	Según cartera topografica - Sello	
K 03+700	K 03+710			2.418		24.31	Julio 2025 a Origen	Según cartera topografica - Sello	
K 03+710	K 03+720			2.379		23.99	Julio 2025 a Origen	Según cartera topografica - Sello	
K 03+720	K 03+730			2.394		23.87	Julio 2025 a Origen	Según cartera topografica - Sello	
K 03+730	K 03+740			2.367		23.81	Julio 2025 a Origen	Según cartera topografica - Sello	
K 03+740	K 03+750			2.364		23.66	Julio 2025 a Origen	Según cartera topografica - Sello	
K 03+750	K 03+760			2.667		25.16	Julio 2025 a Origen	Según cartera topografica - Sello	
K 03+760	K 03+770			2.360		25.14	Julio 2025 a Origen	Según cartera topografica - Sello	
K 03+770	K 03+780			2.360		23.60	Julio 2025 a Origen	Según cartera topografica - Sello	
K 03+780	K 03+790			2.316		23.38	Julio 2025 a Origen	Según cartera topografica - Sello	
K 03+790	K 03+800			2.298		23.07	Julio 2025 a Origen	Según cartera topografica - Sello	
K 03+800	K 03+810			2.252		22.75	Julio 2025 a Origen	Según cartera topografica - Sello	
K 03+810	K 03+820			2.284		22.68	Julio 2025 a Origen	Según cartera topografica - Sello	
K 03+820	K 03+830			2.280		22.82	Julio 2025 a Origen	Según cartera topografica - Sello	
K 03+830	K 03+840			2.259		22.70	Julio 2025 a Origen	Según cartera topografica - Sello	
K 03+840	K 03+850			2.238		22.49	Julio 2025 a Origen	Según cartera topografica - Sello	
K 03+850	K 03+860			2.221		22.30	Julio 2025 a Origen	Según cartera topografica - Sello	
K 03+860	K 03+870			2.211		22.16	Julio 2025 a Origen	Según cartera topografica - Sello	
K 03+870	K 03+880			2.177		21.94	Julio 2025 a Origen	Según cartera topografica - Sello	
K 03+880	K 03+890			2.137		21.57	Julio 2025 a Origen	Según cartera topografica - Sello	
K 03+890	K 03+900			2.125		21.31	Julio 2025 a Origen	Según cartera topografica - Sello	
K 03+900	K 03+910			2.147		21.36	Julio 2025 a Origen	Según cartera topografica - Sello	
K 03+910	K 03+920			2.110		21.29	Julio 2025 a Origen	Según cartera topografica - Sello	
K 03+920	K 03+930			2.066		20.88	Julio 2025 a Origen	Según cartera topografica - Sello	
K 03+930	K 03+940			2.066		20.66	Julio 2025 a Origen	Según cartera topografica - Sello	
K 03+940	K 03+950			1.992		20.29	Julio 2025 a Origen	Según cartera topografica - Sello	
K 03+950	K 03+960			1.992		19.92	Julio 2025 a Origen	Según cartera topografica - Sello	
K 03+960	K 03+970			1.944		19.68	Julio 2025 a Origen	Según cartera topografica - Sello	

ITEM		DESCRIPCIÓN				UNIDAD	CANTIDAD ANTERIOR	EN ESTA ACTA	CANTIDAD ACUMULADA
K 00+221		Pedraplén Compacto				M3	96,024.00	31.00	96,055.00
KM INICIAL	KM FINAL	CARRIL	LONGITUD (m)	AREA (m2)	ESPESOR (m)	VOLUMEN (m3)	FECHA	DESCRIPCIÓN	
K 03+970	K 03+980			1.891		19.18	Julio 2025 a Origen	Según cartera topografica - Sello	
K 03+980	K 03+990			1.858		18.75	Julio 2025 a Origen	Según cartera topografica - Sello	
K 03+990	K 04+000			1.889		18.74	Julio 2025 a Origen	Según cartera topografica - Sello	
K 04+000	K 04+010			1.806		18.48	Julio 2025 a Origen	Según cartera topografica - Sello	
K 04+010	K 04+020			1.799		18.03	Julio 2025 a Origen	Según cartera topografica - Sello	
K 04+020	K 04+030			1.759		17.79	Julio 2025 a Origen	Según cartera topografica - Sello	
K 04+030	K 04+040			1.768		17.64	Julio 2025 a Origen	Según cartera topografica - Sello	
K 04+040	K 04+050			1.663		17.16	Julio 2025 a Origen	Según cartera topografica - Sello	
K 04+050	K 04+060			1.486		15.75	Julio 2025 a Origen	Según cartera topografica - Sello	
K 04+060	K 04+070			1.486		14.86	Julio 2025 a Origen	Según cartera topografica - Sello	
K 04+070	K 04+080			1.428		14.57	Julio 2025 a Origen	Según cartera topografica - Sello	
K 04+080	K 04+090			1.505		14.67	Julio 2025 a Origen	Según cartera topografica - Sello	
K 04+090	K 04+100			1.445		14.75	Julio 2025 a Origen	Según cartera topografica - Sello	
K 04+100	K 04+110			1.445		14.45	Julio 2025 a Origen	Según cartera topografica - Sello	
K 04+110	K 04+120			1.385		14.15	Julio 2025 a Origen	Según cartera topografica - Sello	
K 04+120	K 04+130			1.299		13.42	Julio 2025 a Origen	Según cartera topografica - Sello	
K 04+130	K 04+140			1.290		12.95	Julio 2025 a Origen	Según cartera topografica - Sello	
K 04+140	K 04+150			1.291		12.91	Julio 2025 a Origen	Según cartera topografica - Sello	
K 04+150	K 04+160			1.291		12.91	Julio 2025 a Origen	Según cartera topografica - Sello	
K 04+160	K 04+170			1.663		14.77	Julio 2025 a Origen	Según cartera topografica - Sello	
K 04+170	K 04+180			1.190		14.27	Julio 2025 a Origen	Según cartera topografica - Sello	
K 04+180	K 04+190			1.190		11.90	Julio 2025 a Origen	Según cartera topografica - Sello	
K 04+190	K 04+200			1.191		11.91	Julio 2025 a Origen	Según cartera topografica - Sello	
K 04+200	K 04+210			1.191		11.91	Julio 2025 a Origen	Según cartera topografica - Sello	
K 04+210	K 04+220			1.191		11.91	Julio 2025 a Origen	Según cartera topografica - Sello	
K 04+220	K 04+230			1.193		11.92	Julio 2025 a Origen	Según cartera topografica - Sello	
K 04+230	K 04+240			1.635		14.14	Julio 2025 a Origen	Según cartera topografica - Sello	
K 04+240	K 04+250			1.605		16.20	Julio 2025 a Origen	Según cartera topografica - Sello	
K 04+250	K 04+260			1.566		15.86	Julio 2025 a Origen	Según cartera topografica - Sello	
K 04+260	K 04+270			1.519		15.43	Julio 2025 a Origen	Según cartera topografica - Sello	
K 04+270	K 04+280			1.466		14.93	Julio 2025 a Origen	Según cartera topografica - Sello	
K 04+280	K 04+290			1.466		14.66	Julio 2025 a Origen	Según cartera topografica - Sello	
K 04+290	K 04+300			1.690		15.78	Julio 2025 a Origen	Según cartera topografica - Sello	
K 04+300	K 04+310			1.508		15.99	Julio 2025 a Origen	Según cartera topografica - Sello	
K 04+310	K 04+320			1.572		15.40	Julio 2025 a Origen	Según cartera topografica - Sello	
K 04+320	K 04+330			1.644		16.08	Julio 2025 a Origen	Según cartera topografica - Sello	
K 04+330	K 04+340			1.711		16.78	Julio 2025 a Origen	Según cartera topografica - Sello	
K 04+340	K 04+350			1.805		17.58	Julio 2025 a Origen	Según cartera topografica - Sello	
K 04+350	K 04+360			1.826		18.16	Julio 2025 a Origen	Según cartera topografica - Sello	
K 04+360	K 04+370			1.786		18.06	Julio 2025 a Origen	Según cartera topografica - Sello	
K 04+370	K 04+380			1.819		18.03	Julio 2025 a Origen	Según cartera topografica - Sello	
K 04+380	K 04+390			1.818		18.19	Julio 2025 a Origen	Según cartera topografica - Sello	
K 04+390	K 04+400			1.793		18.06	Julio 2025 a Origen	Según cartera topografica - Sello	
K 04+400	K 04+410			1.780		17.87	Julio 2025 a Origen	Según cartera topografica - Sello	
K 04+410	K 04+420			1.770		17.75	Julio 2025 a Origen	Según cartera topografica - Sello	
K 04+420	K 04+430			1.745		17.58	Julio 2025 a Origen	Según cartera topografica - Sello	
K 04+430	K 04+440			1.800		17.73	Julio 2025 a Origen	Según cartera topografica - Sello	
K 04+440	K 04+450			1.887		18.44	Julio 2025 a Origen	Según cartera topografica - Sello	
K 04+450	K 04+460			1.931		19.09	Julio 2025 a Origen	Según cartera topografica - Sello	
K 04+460	K 04+470			1.973		19.52	Julio 2025 a Origen	Según cartera topografica - Sello	
K 04+470	K 04+480			2.120		20.47	Julio 2025 a Origen	Según cartera topografica - Sello	
K 04+480	K 04+490			2.183		21.52	Julio 2025 a Origen	Según cartera topografica - Sello	
K 04+490	K 04+500			2.179		21.81	Julio 2025 a Origen	Según cartera topografica - Sello	
K 04+500	K 04+510			2.351		22.65	Julio 2025 a Origen	Según cartera topografica - Sello	
K 04+510	K 04+520			2.377		23.64	Julio 2025 a Origen	Según cartera topografica - Sello	
K 04+520	K 04+530			2.366		23.72	Julio 2025 a Origen	Según cartera topografica - Sello	
K 04+530	K 04+540			2.351		23.59	Julio 2025 a Origen	Según cartera topografica - Sello	
K 04+540	K 04+550			2.318		23.35	Julio 2025 a Origen	Según cartera topografica - Sello	
K 04+550	K 04+560			2.293		23.06	Julio 2025 a Origen	Según cartera topografica - Sello	
K 04+560	K 04+570			2.301		22.97	Julio 2025 a Origen	Según cartera topografica - Sello	
K 04+570	K 04+580			2.305		23.03	Julio 2025 a Origen	Según cartera topografica - Sello	
K 04+580	K 04+590			2.308		23.07	Julio 2025 a Origen	Según cartera topografica - Sello	
K 04+590	K 04+600			2.322		23.15	Julio 2025 a Origen	Según cartera topografica - Sello	
K 04+600	K 04+610			2.322		23.22	Julio 2025 a Origen	Según cartera topografica - Sello	
K 04+610	K 04+620			2.130		22.26	Julio 2025 a Origen	Según cartera topografica sello	
K 04+620	K 04+630			2.153		21.42	Julio 2025 a Origen	Según cartera topografica sello	
K 04+630	K 04+640			2.131		21.42	Julio 2025 a Origen	Según cartera topografica sello	
K 04+640	K 04+650			2.115		21.23	Julio 2025 a Origen	Según cartera topografica sello	
K 04+650	K 04+660			2.115		21.15	Julio 2025 a Origen	Según cartera topografica sello	
K 04+660	K 04+670			2.098		21.07	Julio 2025 a Origen	Según cartera topografica sello	
K 04+670	K 04+680			2.189		21.44	Julio 2025 a Origen	Según cartera topografica sello	
K 04+680	K 04+690			2.086		21.38	Julio 2025 a Origen	Según cartera topografica sello	
K 04+690	K 04+700			2.070		20.78	Julio 2025 a Origen	Según cartera topografica sello	
K 00+000	K 00+010			0.558		5.48	Julio 2025 a Origen	Según cartera topografica - Sello Retorno 4+200	
K 00+010	K 00+020			0.537		5.48	Julio 2025 a Origen	Según cartera topografica - Sello Retorno 4+200	
K 00+020	K 00+030			0.666		6.02	Julio 2025 a Origen	Según cartera topografica - Sello Retorno 4+200	
K 00+030	K 00+040			0.789		7.28	Julio 2025 a Origen	Según cartera topografica - Sello Retorno 4+200	
K 00+040	K 00+050			1.584		11.87	Julio 2025 a Origen	Según cartera topografica - Sello Retorno 4+200	
K 00+050	K 00+060			1.733		16.59	Julio 2025 a Origen	Según cartera topografica - Sello Retorno 4+200	
K 00+060	K 00+070			1.792		17.63	Julio 2025 a Origen	Según cartera topografica - Sello Retorno 4+200	
K 00+070	K 00+080			1.407		16.00	Julio 2025 a Origen	Según cartera topografica - Sello Retorno 4+200	
K 00+080	K 00+090			0.859		11.33	Julio 2025 a Origen	Según cartera topografica - Sello Retorno 4+200	
K 00+090	K 00+100			0.672		7.66	Julio 2025 a Origen	Según cartera topografica - Sello Retorno 4+200	
K 00+100	K 00+110			0.581		6.27	Julio 2025 a Origen	Según cartera topografica - Sello Retorno 4+200	
K 00+110	K 00+120			0.555		5.68	Julio 2025 a Origen	Según cartera topografica - Sello Retorno 4+200	
K 00+120	K 00+130			0.538		5.47	Julio 2025 a Origen	Según cartera topografica - Sello Retorno 4+200	
K 00+130	K 00+140			0.516		5.27	Julio 2025 a Origen	Según cartera topografica - Sello Retorno 4+200	
K 00+140	K 00+150			0.576		5.46	Julio 2025 a Origen	Según cartera topografica - Sello Retorno 4+200	
K 00+150	K 00+160			0.514		5.45	Julio 2025 a Origen	Según cartera topografica - Sello Retorno 4+200	
K 00+160	K 00+170			0.547		5.31	Julio 2025 a Origen	Según cartera topografica - Sello Retorno 4+200	
K 00+170	K 00+180			0.579		5.63	Julio 2025 a Origen	Según cartera topografica - Sello Retorno 4+200	
K 00+180	K 00+190			0.598		5.89	Julio 2025 a Origen	Según cartera topografica - Sello Retorno 4+200	
K 00+190	K 00+200			0.653		6.26	Julio 2025 a Origen	Según cartera topografica - Sello Retorno 4+200	
K 00+200	K 00+210			0.657		6.55	Julio 2025 a Origen	Según cartera topografica - Sello Retorno 4+200	
K 00+210	K 00+220			0.671		6.64	Julio 2025 a Origen	Según cartera topografica - Sello Retorno 4+200	
K 00+220	K 00+230			0.980		8.26	Julio 2025 a Origen	Según cartera topografica - Sello Retorno 4+200	
K 00+230	K 00+240			0.740		8.60	Julio 2025 a Origen	Según cartera topografica - Sello Retorno 4+200	
K 00+240	K 00+250			0.686		7.13	Julio 2025 a Origen	Según cartera topografica - Sello Retorno 4+200	
K 00+250	K 00+260			0.824		7.55	Julio 2025 a Origen	Según cartera topografica - Sello Retorno 4+200	
K 00+260	K 00+270			0.889		8.57	Julio 2025 a Origen	Según cartera topografica - Sello Retorno 4+200	
K 00+270	K 00+280			0.801		8.45	Julio 2025 a Origen	Según cartera topografica - Sello Retorno 4+200	
K 00+280	K 00+290			0.729		7.65	Julio 2025 a Origen	Según cartera topografica - Sello Retorno 4+200	
K 00+290	K 00+300			0.651		6.90	Julio 2025 a Origen	Según cartera topografica - Sello Retorno 4+200	
K 00+300	K 00+310			0.566		6.09	Julio 2025 a Origen	Según cartera topografica - Sello Retorno 4+200	
K 00+310	K 00+320			0.495		5.31	Julio 2025 a Origen	Según cartera topografica - Sello Retorno 4+200	
K 00+320	K 00+330			0.506		5.01	Julio 2025 a Origen	Según cartera topografica - Sello Retorno 4+200	
K 00+330	K 00+340			0.423		4.65	Julio 2025 a Origen	Según cartera topografica - Sello Retorno 4+200	
K 00+000	K 00+010			0.263		1.32	Julio 2025 a Origen	Según cartera topografica - Sello Alcantarilla 4+150	
K 00+010	K 00+015			0.263		1.42	Julio 2025 a Origen	Según cartera topografica - Sello Alcantarilla 4+150	
K 00+015	K 00+020			0.263		1.21	Julio 2025 a Origen	Según cartera topografica - Sello Alcantarilla 4+150	
K 00+020	K 00+030			0.263		2.63	Julio 2025 a Origen	Según cartera topografica - Sello Alcantarilla 4+150	
K 00+030	K 00+033			0.263		0.69	Julio 2025 a Origen	Según cartera topografica - Sello Alcantarilla 4+150	
K 00+033	K 00+040			0.264		1.94	Julio 2025 a Origen	Según cartera topografica - Sello Alcantarilla 4+150	

ITEM		DESCRIPCIÓN				UNIDAD	CANTIDAD ANTERIOR	EN ESTA ACTA	CANTIDAD ACUMULADA
K 00+221		Pedraplén Compacto				M3	96,024.00	31.00	96,055.00
KM INICIAL	KM FINAL	CARRIL	LONGITUD (m)	AREA (m2)	ESPESOR (m)	VOLUMEN (m3)	FECHA	DESCRIPCIÓN	
K 00+040	K 00+050			0.264		2.64	Julio 2025 a Origen	Según cartera topografica - Sello Alcantarilla 4+150	
K 00+050	K 00+060			0.265		2.65	Julio 2025 a Origen	Según cartera topografica - Sello Alcantarilla 4+150	
K 00+060	K 00+070			0.268		2.67	Julio 2025 a Origen	Según cartera topografica - Sello Alcantarilla 4+150	
K 00+070	K 00+074			0.267		1.16	Julio 2025 a Origen	Según cartera topografica - Sello Alcantarilla 4+150	
K 00+074	K 00+080			0.268		1.51	Julio 2025 a Origen	Según cartera topografica - Sello Alcantarilla 4+150	
K 00+080	K 00+087			0.275		1.81	Julio 2025 a Origen	Según cartera topografica - Sello Alcantarilla 4+150	
K 00+087	K 00+090			0.277		0.92	Julio 2025 a Origen	Según cartera topografica - Sello Alcantarilla 4+150	
K 00+000	K 00+010			0.842		9.97	Julio 2025 a Origen	Según cartera topografica -Sello Acceso Glorieta Occidental Calle 8	
K 00+010	K 00+020			0.848		8.45	Julio 2025 a Origen	Según cartera topografica -Sello Acceso Glorieta Occidental Calle 8	
K 00+020	K 00+030			1.404		11.26	Julio 2025 a Origen	Según cartera topografica -Sello Acceso Glorieta Occidental Calle 8	
K 00+030	K 00+040			1.425		14.15	Julio 2025 a Origen	Según cartera topografica -Sello Acceso Glorieta Occidental Calle 8	
K 00+040	K 00+050			1.831		16.28	Julio 2025 a Origen	Según cartera topografica -Sello Acceso Glorieta Occidental Calle 8	
K 00+050	K 00+060			2.018		19.25	Julio 2025 a Origen	Según cartera topografica -Sello Acceso Glorieta Occidental Calle 8	
K 00+060	K 00+070			1.724		18.71	Julio 2025 a Origen	Según cartera topografica -Sello Acceso Glorieta Occidental Calle 8	
K 00+070	K 00+080			1.325		15.25	Julio 2025 a Origen	Según cartera topografica -Sello Acceso Glorieta Occidental Calle 8	
K 00+080	K 00+090			0.883		11.04	Julio 2025 a Origen	Según cartera topografica -Sello Acceso Glorieta Occidental Calle 8	
K 00+090	K 00+100			0.610		7.47	Julio 2025 a Origen	Según cartera topografica -Sello Acceso Glorieta Occidental Calle 8	
K 00+100	K 00+110			0.000		-	Julio 2025 a Origen	Según cartera topografica -Sello Acceso Glorieta Occidental Calle 8	
K 00+140	K 00+145			0.910		3.34	Julio 2025 a Origen	Según cartera topografica -Sello Acceso Occidental Glorieta Calle 8	
K 00+145	K 00+150			0.900		4.53	Julio 2025 a Origen	Según cartera topografica -Sello Acceso Occidental Glorieta Calle 8	
K 00+150	K 00+155			0.900		4.50	Julio 2025 a Origen	Según cartera topografica -Sello Acceso Occidental Glorieta Calle 8	
K 00+155	K 00+160			0.900		4.50	Julio 2025 a Origen	Según cartera topografica -Sello Acceso Occidental Glorieta Calle 8	
K 00+160	K 00+165			0.900		4.50	Julio 2025 a Origen	Según cartera topografica -Sello Acceso Occidental Glorieta Calle 8	
K 00+165	K 00+170			0.599		3.75	Julio 2025 a Origen	Según cartera topografica -Sello Acceso Occidental Glorieta Calle 8	
K 00+170	K 00+175			0.248		2.12	Julio 2025 a Origen	Según cartera topografica -Sello Acceso Occidental Glorieta Calle 8	
K 00+070	K 00+080			1.420		14.27	Julio 2025 a Origen	Según cartera topografica -Sello Acceso Norte Calle 8	
K 00+080	K 00+090			1.339		13.80	Julio 2025 a Origen	Según cartera topografica -Sello Acceso Norte Calle 8	
K 00+090	K 00+100			1.381		13.60	Julio 2025 a Origen	Según cartera topografica -Sello Acceso Norte Calle 8	
K 00+100	K 00+110			1.201		12.91	Julio 2025 a Origen	Según cartera topografica -Sello Acceso Norte Calle 8	
K 00+110	K 00+120			1.132		11.67	Julio 2025 a Origen	Según cartera topografica -Sello Acceso Norte Calle 8	
K 00+120	K 00+130			1.254		11.93	Julio 2025 a Origen	Según cartera topografica -Sello Acceso Norte Calle 8	
K 00+130	K 00+140			1.300		12.77	Julio 2025 a Origen	Según cartera topografica -Sello Acceso Norte Calle 8	
K 00+140	K 00+150			1.335		13.18	Julio 2025 a Origen	Según cartera topografica -Sello Acceso Norte Calle 8	
K 00+150	K 00+160			1.322		13.29	Julio 2025 a Origen	Según cartera topografica -Sello Acceso Norte Calle 8	
K 00+160	K 00+170			1.272		12.97	Julio 2025 a Origen	Según cartera topografica -Sello Acceso Norte Calle 8	
K 00+170	K 00+180			1.371		13.22	Julio 2025 a Origen	Según cartera topografica -Sello Acceso Norte Calle 8	
K 00+180	K 00+190			1.440		14.06	Julio 2025 a Origen	Según cartera topografica -Sello Acceso Norte Calle 8	
K 00+190	K 00+200			1.474		14.57	Julio 2025 a Origen	Según cartera topografica -Sello Acceso Norte Calle 8	
K 00+200	K 00+210			1.555		15.15	Julio 2025 a Origen	Según cartera topografica -Sello Acceso Norte Calle 8	
K 00+210	K 00+220			1.608		15.82	Julio 2025 a Origen	Según cartera topografica -Sello Acceso Norte Calle 8	
K 00+220	K 00+230			1.650		16.29	Julio 2025 a Origen	Según cartera topografica -Sello Acceso Norte Calle 8	
K 00+230	K 00+240			1.680		16.65	Julio 2025 a Origen	Según cartera topografica -Sello Acceso Norte Calle 8	
K 00+240	K 00+250			1.695		16.88	Julio 2025 a Origen	Según cartera topografica -Sello Acceso Norte Calle 8	
K 00+250	K 00+260			1.722		17.09	Julio 2025 a Origen	Según cartera topografica -Sello Acceso Norte Calle 8	
K 00+260	K 00+270			1.744		17.33	Julio 2025 a Origen	Según cartera topografica -Sello Acceso Norte Calle 8	
K 00+270	K 00+280			1.729		17.37	Julio 2025 a Origen	Según cartera topografica -Sello Acceso Norte Calle 8	
K 00+280	K 00+290			1.710		17.20	Julio 2025 a Origen	Según cartera topografica -Sello Acceso Norte Calle 8	
K 00+290	K 00+300			1.713		17.12	Julio 2025 a Origen	Según cartera topografica -Sello Acceso Norte Calle 8	
K 00+300	K 00+310			1.687		17.00	Julio 2025 a Origen	Según cartera topografica -Sello Acceso Norte Calle 8	
K 00+310	K 00+320			1.666		16.77	Julio 2025 a Origen	Según cartera topografica -Sello Acceso Norte Calle 8	
K 00+320	K 00+330			1.611		16.39	Julio 2025 a Origen	Según cartera topografica -Sello Acceso Norte Calle 8	
K 00+330	K 00+340			1.579		15.95	Julio 2025 a Origen	Según cartera topografica -Sello Acceso Norte Calle 8	
K 00+340	K 00+350			1.558		15.69	Julio 2025 a Origen	Según cartera topografica -Sello Acceso Norte Calle 8	
K 00+350	K 00+360			1.558		15.58	Julio 2025 a Origen	Según cartera topografica -Sello Acceso Norte Calle 8	
K 00+360	K 00+370			1.535		15.47	Julio 2025 a Origen	Según cartera topografica -Sello Acceso Norte Calle 8	
K 00+370	K 00+380			1.482		15.09	Julio 2025 a Origen	Según cartera topografica -Sello Acceso Norte Calle 8	
K 00+380	K 00+390			1.438		14.60	Julio 2025 a Origen	Según cartera topografica -Sello Acceso Norte Calle 8	
K 00+390	K 00+400			1.433		14.36	Julio 2025 a Origen	Según cartera topografica -Sello Acceso Norte Calle 8	
K 00+400	K 00+410			1.431		14.32	Julio 2025 a Origen	Según cartera topografica -Sello Acceso Norte Calle 8	
K 00+410	K 00+420			1.403		14.17	Julio 2025 a Origen	Según cartera topografica -Sello Acceso Norte Calle 8	
K 00+420	K 00+430			1.353		13.78	Julio 2025 a Origen	Según cartera topografica -Sello Acceso Norte Calle 8	
K 00+430	K 00+440			1.341		13.47	Julio 2025 a Origen	Según cartera topografica -Sello Acceso Norte Calle 8	
K 00+440	K 00+450			1.375		13.58	Julio 2025 a Origen	Según cartera topografica -Sello Acceso Norte Calle 8	
K 00+450	K 00+460			1.433		14.04	Julio 2025 a Origen	Según cartera topografica -Sello Acceso Norte Calle 8	
K 00+460	K 00+470			1.552		14.93	Julio 2025 a Origen	Según cartera topografica -Sello Acceso Norte Calle 8	
K 00+470	K 00+480			1.701		16.27	Julio 2025 a Origen	Según cartera topografica -Sello Acceso Norte Calle 8	
K 00+480	K 00+490			2.304		10.01	Julio 2025 a Origen	Según cartera topografica -Sello Acceso Norte Calle 8	
K 00+140	K 00+150			1.978		19.51	Julio 2025 a Origen	Según cartera topografica -Sello Acceso sur calle 8	
K 00+150	K 00+160			2.017		19.98	Julio 2025 a Origen	Según cartera topografica -Sello Acceso sur calle 8	
K 00+160	K 00+170			1.998		20.08	Julio 2025 a Origen	Según cartera topografica -Sello Acceso sur calle 8	
K 00+170	K 00+180			1.982		19.90	Julio 2025 a Origen	Según cartera topografica -Sello Acceso sur calle 8	
K 00+180	K 00+190			1.893		19.38	Julio 2025 a Origen	Según cartera topografica -Sello Acceso sur calle 8	
K 00+190	K 00+200			1.853		18.73	Julio 2025 a Origen	Según cartera topografica -Sello Acceso sur calle 8	
K 00+200	K 00+210			1.852		18.53	Julio 2025 a Origen	Según cartera topografica -Sello Acceso sur calle 8	
K 00+210	K 00+220			1.806		18.29	Julio 2025 a Origen	Según cartera topografica -Sello Acceso sur calle 8	
K 00+220	K 00+230			1.786		17.96	Julio 2025 a Origen	Según cartera topografica - Sello Acceso Sur Calle 8	
K 00+230	K 00+240			1.738		17.62	Julio 2025 a Origen	Según cartera topografica - Sello Acceso Sur Calle 8	
K 00+009	K 00+010			0.202		0.22	Julio 2025 a Origen	Según cartera topografica - Sello Retorno 0+850 Norte	
K 00+010	K 00+020			0.265		2.33	Julio 2025 a Origen	Según cartera topografica - Sello Retorno 0+850 Norte	
K 00+020	K 00+030			0.272		2.68	Julio 2025 a Origen	Según cartera topografica - Sello Retorno 0+850 Norte	
K 00+030	K 00+040			0.317		2.94	Julio 2025 a Origen	Según cartera topografica - Sello Retorno 0+850 Norte	
K 00+040	K 00+050			0.510		4.14	Julio 2025 a Origen	Según cartera topografica - Sello Retorno 0+850 Norte	
K 00+050	K 00+060			0.974		7.42	Julio 2025 a Origen	Según cartera topografica - Sello Retorno 0+850 Norte	
K 00+060	K 00+070			1.508		12.41	Julio 2025 a Origen	Según cartera topografica - Sello Retorno 0+850 Norte	
K 00+070	K 00+080			1.573		15.40	Julio 2025 a Origen	Según cartera topografica - Sello Retorno 0+850 Norte	
K 00+080	K 00+090			1.297		14.35	Julio 2025 a Origen	Según cartera topografica - Sello Retorno 0+850 Norte	
K 00+090	K 00+100			0.742		10.20	Julio 2025 a Origen	Según cartera topografica - Sello Retorno 0+850 Norte	
K 00+100	K 00+110			0.561		6.51	Julio 2025 a Origen	Según cartera topografica - Sello Retorno 0+850 Norte	
K 00+110	K 00+120			0.662		6.11	Julio 2025 a Origen	Según cartera topografica - Sello Retorno 0+850 Norte	
K 00+120	K 00+130			0.606		6.34	Julio 2025 a Origen	Según cartera topografica - Sello Retorno 0+850 Norte	
K 00+130	K 00+140			0.576		5.91	Julio 2025 a Origen	Según cartera topografica - Sello Retorno 0+850 Norte	
K 00+140	K 00+150			0.575		5.76	Julio 2025 a Origen	Según cartera topografica - Sello Retorno 0+850 Norte	
K 00+150	K 00+160			0.575		5.75	Julio 2025 a Origen	Según cartera topografica - Sello Retorno 0+850 Norte	
K 00+160	K 00+170			0.575		5.75	Julio 2025 a Origen	Según cartera topografica - Sello Retorno 0+850 Norte	
K 00+170	K 00+180			0.575		5.75	Julio 2025 a Origen	Según cartera topografica - Sello Retorno 0+850 Norte	
K 00+180	K 00+190			0.575		5.75	Julio 2025 a Origen	Según cartera topografica - Sello Retorno 0+850 Norte	
K 00+190	K 00+200			0.575		5.75	Julio 2025 a Origen	Según cartera topografica - Sello Retorno 0+850 Norte	
K 00+200	K 00+210			0.575		5.75	Julio 2025 a Origen	Según cartera topografica - Sello Retorno 0+850 Norte	
K 00+210	K 00+220			0.576		5.75	Julio 2025 a Origen	Según cartera topografica - Sello Retorno 0+850 Norte	
K 00+220	K 00+230			0.576		5.76	Julio 2025 a Origen	Según cartera topografica - Sello Retorno 0+850 Norte	
K 00+230	K 00+240			0.544		5.60	Julio 2025 a Origen	Según cartera topografica - Sello Retorno 0+850 Norte	
K 00+240	K 00+250			0.454		4.99	Julio 2025 a Origen	Según cartera topografica - Sello Retorno 0+850 Norte	
K 00+250	K 00+260			0.392		4.23	Julio 2025 a Origen	Según cartera topografica - Sello Retorno 0+850 Norte	
K 00+260	K 00+270			0.340		3.66	Julio 2025 a Origen	Según cartera topografica - Sello Retorno 0+850 Norte	
K 00+270	K 00+280			0.296		3.18	Julio 2025 a Origen	Según cartera topografica - Sello Retorno 0+850 Norte	
K 00+280	K 00+290			0.263		2.80	Julio 2025 a Origen	Según cartera topografica - Sello Retorno 0+850 Norte	
K 00+290	K 00+300			0.222		2.43	Julio 2025 a Origen	Según cartera topografica - Sello Retorno 0+850 Norte	
K 00+300	K 00+310			0.183		2.03	Julio 2025 a Origen	Según cartera topografica - Sello Retorno 0+850 Norte	
K 00+310	K 00+320			0.143		1.63	Julio 2025 a Origen	Según cartera topografica - Sello Retorno 0+850 Norte	
K 00+320	K 00+321			0.000		0.07	Julio 2025 a Origen	Según cartera topografica - Sello Retorno 0+850 Norte	

ITEM		DESCRIPCIÓN				UNIDAD	CANTIDAD ANTERIOR	EN ESTA ACTA	CANTIDAD ACUMULADA
K 00+221		Pedraplén Compacto				M3	96,024.00	31.00	96,055.00
KM INICIAL	KM FINAL	CARRIL	LONGITUD (m)	AREA (m2)	ESPESOR (m)	VOLUMEN (m3)	FECHA	DESCRIPCIÓN	
K 00+000	K 00+010			0.277		2.43	Julio 2025 a Origen	Según cartera topografica - Sello Retorno 0+850 Sur	
K 00+010	K 00+020			0.337		3.07	Julio 2025 a Origen	Según cartera topografica - Sello Retorno 0+850 Sur	
K 00+020	K 00+030			0.402		3.69	Julio 2025 a Origen	Según cartera topografica - Sello Retorno 0+850 Sur	
K 00+030	K 00+040			0.463		4.32	Julio 2025 a Origen	Según cartera topografica - Sello Retorno 0+850 Sur	
K 00+040	K 00+050			0.588		5.25	Julio 2025 a Origen	Según cartera topografica - Sello Retorno 0+850 Sur	
K 00+050	K 00+060			0.558		5.73	Julio 2025 a Origen	Según cartera topografica - Sello Retorno 0+850 Sur	
K 00+060	K 00+070			0.563		5.61	Julio 2025 a Origen	Según cartera topografica - Sello Retorno 0+850 Sur	
K 00+070	K 00+080			0.561		5.62	Julio 2025 a Origen	Según cartera topografica - Sello Retorno 0+850 Sur	
K 00+080	K 00+090			0.562		5.62	Julio 2025 a Origen	Según cartera topografica - Sello Retorno 0+850 Sur	
K 00+090	K 00+100			0.564		5.63	Julio 2025 a Origen	Según cartera topografica - Sello Retorno 0+850 Sur	
K 00+100	K 00+110			0.598		5.81	Julio 2025 a Origen	Según cartera topografica - Sello Retorno 0+850 Sur	
K 00+110	K 00+120			0.681		6.40	Julio 2025 a Origen	Según cartera topografica - Sello Retorno 0+850 Sur	
K 00+120	K 00+130			0.800		7.41	Julio 2025 a Origen	Según cartera topografica - Sello Retorno 0+850 Sur	
K 00+130	K 00+140			1.201		10.01	Julio 2025 a Origen	Según cartera topografica - Sello Retorno 0+850 Sur	
K 00+140	K 00+150			1.404		13.03	Julio 2025 a Origen	Según cartera topografica - Sello Retorno 0+850 Sur	
K 00+150	K 00+160			1.679		15.42	Julio 2025 a Origen	Según cartera topografica - Sello Retorno 0+850 Sur	
K 00+160	K 00+170			1.610		16.45	Julio 2025 a Origen	Según cartera topografica - Sello Retorno 0+850 Sur	
K 00+170	K 00+180			1.339		14.74	Julio 2025 a Origen	Según cartera topografica - Sello Retorno 0+850 Sur	
K 00+180	K 00+190			0.697		10.18	Julio 2025 a Origen	Según cartera topografica - Sello Retorno 0+850 Sur	
K 00+190	K 00+200			0.475		5.86	Julio 2025 a Origen	Según cartera topografica - Sello Retorno 0+850 Sur	
K 00+200	K 00+210			0.411		4.43	Julio 2025 a Origen	Según cartera topografica - Sello Retorno 0+850 Sur	
K 00+210	K 00+220			0.407		4.09	Julio 2025 a Origen	Según cartera topografica - Sello Retorno 0+850 Sur	
K 00+220	K 00+230			0.399		4.03	Julio 2025 a Origen	Según cartera topografica - Sello Retorno 0+850 Sur	
K 00+230	K 00+240			0.336		3.68	Julio 2025 a Origen	Según cartera topografica - Sello Retorno 0+850 Sur	
K 00+240	K 00+250			0.269		3.03	Julio 2025 a Origen	Según cartera topografica - Sello Retorno 0+850 Sur	
K 00+250	K 00+260			0.352		3.11	Julio 2025 a Origen	Según cartera topografica - Sello Retorno 0+850 Sur	
K 00+260	K 00+270			0.287		3.20	Julio 2025 a Origen	Según cartera topografica - Sello Retorno 0+850 Sur	
K 00+270	K 00+280			0.227		2.57	Julio 2025 a Origen	Según cartera topografica - Sello Retorno 0+850 Sur	
K 00+000	K 00+010			0.748		7.64	Julio 2025 a Origen	Según cartera topografica - Sello Norte acceso calle 8	
K 00+010	K 00+020			0.807		7.78	Julio 2025 a Origen	Según cartera topografica - Sello Norte acceso calle 8	
K 00+020	K 00+030			0.661		7.34	Julio 2025 a Origen	Según cartera topografica - Sello Norte acceso calle 8	
K 00+030	K 00+040			0.551		6.06	Julio 2025 a Origen	Según cartera topografica - Sello Norte acceso calle 8	
K 00+040	K 00+050			0.467		5.09	Julio 2025 a Origen	Según cartera topografica - Sello Norte acceso calle 8	
K 00+050	K 00+060			0.351		4.09	Julio 2025 a Origen	Según cartera topografica - Sello Norte acceso calle 8	
K 00+060	K 00+070			0.268		3.09	Julio 2025 a Origen	Según cartera topografica - Sello Norte acceso calle 8	
K 00+070	K 00+080			0.110		1.89	Julio 2025 a Origen	Según cartera topografica - Sello Norte acceso calle 8	
K 00+080	K 00+090			0.072		0.91	Julio 2025 a Origen	Según cartera topografica - Sello Norte acceso calle 8	
K 00+090	K 00+100			0.064		0.68	Julio 2025 a Origen	Según cartera topografica - Sello Norte acceso calle 8	
K 00+100	K 00+110			0.081		0.73	Julio 2025 a Origen	Según cartera topografica - Sello Norte acceso calle 8	
K 00+000	K 00+010			1.095		5.48	Julio 2025 a Origen	Según cartera topografica - Sello Obra Hidraulica 1 K0+600	
K 00+010	K 00+020			1.171		11.33	Julio 2025 a Origen	Según cartera topografica - Sello Obra Hidraulica 1 K0+600	
K 00+020	K 00+030			1.173		11.72	Julio 2025 a Origen	Según cartera topografica - Sello Obra Hidraulica 1 K0+600	
K 00+030	K 00+040			1.161		11.67	Julio 2025 a Origen	Según cartera topografica - Sello Obra Hidraulica 1 K0+600	
K 00+040	K 00+050					2.59	Julio 2025 a Origen	Según cartera topografica - Sello Obra Hidraulica 1 K0+600	
k00+000	k00+005			0.90		4.50	Julio 2025 a Origen	Según carteras topografia - Construcción vía Glorieta calle 8 - tubería aguas lluvias PZ 2 a PZ 3	
k00+005	k00+010			0.90		4.50	Julio 2025 a Origen	Según carteras topografia - Construcción vía Glorieta calle 8 - tubería aguas lluvias PZ 2 a PZ 3	
k00+010	k00+015			0.90		4.50	Julio 2025 a Origen	Según carteras topografia - Construcción vía Glorieta calle 8 - tubería aguas lluvias PZ 2 a PZ 3	
k00+015	k00+020			0.34		3.11	Julio 2025 a Origen	Según carteras topografia - Construcción vía Glorieta calle 8 - tubería aguas lluvias PZ 2 a PZ 3	
K1+508	K1+508	E	8.00	3.00	0.60	14.40	10/01/2023	Construccion obra No. 10	
3+930	3+960		30.00	8.40	0.50	126.00	mar-22	Fallos entre el 15 al 22 de marzo 2022- Acta 10	
						560.06		Fallos Enero 2022	
						997.75		Obras Enero 2022	
						683.00		Fallos Febrero 2022	
						468.50		Obras Febrero 2022	
						497.59		Fallos Marzo 2022	
						318.35		Obras Marzo 2022	
						752.35		Obras Abril 2022	
K 03+310	K 03+330		20.00	8.00	0.80	128.00		Fallo Julio 2022	
K 00+400	K 00+410		10.00	5.00	0.40	20.00		Fallos septiembre 2022	
K 00+760	K 00+765		5.00	5.00	0.50	12.50	20/01/2023	Fallo Enero 2023	
K 00+260	K 00+300		40.00	10.00	0.70	280.00	9/09/2022	Fallos Septiembre Conectante sur ave colombiana	
K 00+310	K 00+320		10.00	8.00	0.60	48.00	13/09/2022	Fallos Septiembre Conectante sur ave colombiana	
K 01+130	K 01+145		15.00	10.00	0.80	120.00	8/11/2022	Fallos Noviembre Conectante sur ave colombiana	
K 01+490	K 01+510		20.00	6.00	0.15	18.00	25/11/2022	Fallos Noviembre Conectante sur ave colombiana	
K 01+490	K 01+510		20.00	6.00	0.60	72.00	25/11/2022	Fallos Noviembre Conectante sur ave colombiana	
K3+675	K3+675	E				16.19	21/05/2022	Construccion Obra no. 28 según cartera topografica	
K3+829	K3+829	E	6.000	10.500	1.000	63.00	3/05/2022	Construccion Obra No.29 (aleta)	
K4+75	K4+75	E	5.000	10.000	1.200	60.00	4/05/2022	Construccion Obra No.31 (aleta)	
K3+892	K3+892	E	5.200	10.900	1.200	68.02	3/05/2022	Construccion Obra No.30 (aleta)	
K1+069	K1+069	E	18.500	4.500	1.000	83.25	10/05/2022	Construccion Obra No.6	
K1+069	K1+069	E	4.700	11.000	1.000	51.70	10/05/2022	Construccion Obra No.6	
K1+120	K1+120	E	4.000	7.600	1.000	30.40	23/05/2022	Construccion Obra no. 7	
K1+120	K1+120	E	22.000	2.400	1.000	52.80	23/05/2022	Construccion Obra no. 7	
K4+354	K4+354	E	2.400	45.000	1.320	142.56	4/05/2022	Construccion Obra No.32	
K3+395	K3+395	E	25.000	2.800	1.300	91.00	6/05/2022	Construccion Obra No.24	
K3+568	K3+568	E	26.000	3.000	1.000	78.00	9/05/2022	Construccion Obra No.26	
K3+476	K3+476	E	24.000	2.400	1.000	57.60	11/05/2022	Construccion Obra No.25	
K5+894	K5+894	E	3.750	1.600	0.500	3.00	16/05/2022	Construccion Obra no. 45	
K5+96	K5+96	E				25.43	16/05/2022	Construccion Obra no. 37 según cartera topografica	
K5+218	K5+218	E	9.000	1.500	0.500	6.75	16/05/2022	Construccion Obra no. 39 (aletas)	
K4+951	K4+951	E				25.43	24/05/2022	Construccion Obra no. 36 según cartera topografica	
K0+127	K0+127	E	9.000	1.500	0.500	6.75	6/05/2022	Construccion Obra No.54 (Aletas)	
K5+637	K5+637	E	9.000	3.000	0.500	13.50	28/04/2022	Construccion Obra No. 43 Aleta	
K5+289	K5+289	E	2.000	1.600	0.500	1.60	24/05/2022	Construcción obra No. 40	
K5+289	K5+289	E	18.000	2.200	0.950	37.62	27/04/2022	Construccion obra No. 40 tramo 3	
K5+289	K5+289	E	9.000	3.000	1.200	32.40	28/04/2022	Construccion obra No. 40 Aleta	
K5+637	K5+637	E	2.500	1.500	0.800	3.00	29/04/2022	Construccion Obra No. 40 (caja encole retorno tramo 3)	
K5+289	K5+289	E	2.500	1.500	0.800	3.00	30/04/2022	Construccion Obra No. 40 (caja encole retorno tramo 3 k5+320)	
K0+956	K0+956	E	3.500	13.000	1.000	45.50	25/05/2022	Construccion Obra no. 4 (aletas).	
K2+14	K2+14	E	7.000	3.500	0.900	22.05	17/05/2022	Construccion Obra no. 14 (cuerpo módulo 6 y7)	
K2+14	K2+14	E	10.000	4.950	0.900	44.55	17/05/2022	Construccion Obra no. 14 (cuerpo módulo 8 y 9 calzada existente)	
K2+14	K2+14	E	3.500	12.000	0.900	37.80	17/05/2022	Construccion Obra no. 14 (aletas-calzada existente)	
K2+14	K2+14	E	4.000	9.000	0.900	32.40	17/05/2022	Construccion Obra no. 14 (Aletas)	
K3+476	K3+476	E	3.000	10.500	0.800	25.20	17/05/2022	Construccion Obra no. 25 (Aletas)	
K6+123	K6+123	E	9.000	1.500	0.500	6.75	17/05/2022	Construccion Obra no. 47 (aletas)	
K6+17	K6+17	E	3.000	4.500	0.550	7.43	18/05/2022	Construccion Obra no. 46	
K5+96	K5+96	E	2.300	1.600	0.500	1.84	17/05/2022	Construccion Obra no. 37 (caja)	
K5+218	K5+218	E	1.600	2.500	0.500	2.00	19/05/2022	Construccion Obra no. 39 (caja)	
K4+951	K4+951	E	9.000	1.500	1.200	16.20	16/05/2022	Construccion Obra no. 36 (aletas)	
K4+951	K4+951	E	37.500	4.600	0.500	86.25		Construccion Obra no. 8	
K 00+857	K 00+857	E	24.00	1.50	0.60	21.60	15/03/2023	Construccion Obra No. 3 (complementaria Retorno norte norte)	
K5+577	K5+577	E	3.60	8.00	1.00	28.80	24/02/2022	constrruccion obra 41/ aletas	
K6+0	K6+7.5	E	7.50	4.20	0.10	3.15	7/09/2022	Construcción vía - Aleta obra 46 - sello	
K0+950	K0+953	E	3.00	21.00	0.60	37.80	23/11/2022	Construccion via - a obra 4	
K5+218	K5+218	E	9.00	1.50	0.50	6.75	13/12/2022	Construccion obra No. 39 (Enrrocado)	
K4+951	K4+951	E	9.00	1.50	0.50	6.75	28/11/2022	Construccion Obra no. 36	
K4+354	K4+354	E	9.00	1.50	0.50	6.75	17/01/2023	Construccion Obra No. 32 (Para ciclopeo)	
K4+475	K4+475	E	9.00	1.20	0.50	5.40	26/11/2022	Construccion Obra No. 32A	
K4+751	K4+751	E	23.00	10.50	0.50	120.75	25/04/2023	Cruce de cogua k 0+130 a k0+155	
K4+765	K4+765	E	12.50	1.50	0.50	9.38	24/04/2023	Construcción obra No. 35	
K0+857	K0+857	E	4.50	10.00	1.00	45.00	13/04/2023	Construccion Obra No. 3 (aletas)	

ITEM		DESCRIPCIÓN				UNIDAD	CANTIDAD ANTERIOR	EN ESTA ACTA	CANTIDAD ACUMULADA
K 00+221		Pedraplén Compacto				M3	96,024.00	31.00	96,055.00
KM INICIAL	KM FINAL	CARRIL	LONGITUD (m)	AREA (m2)	ESPESOR (m)	VOLUMEN (m3)	FECHA	DESCRIPCIÓN	
K0+240	K0+250	E	11.60	11.30	0.50	65.54	4/04/2023	Construcción via - desvio calle 8	
K0+240	K0+250	E	13.00	6.00	0.50	39.00	15/04/2023	Construccion isleta ave colombiana desvio calle 8 Traslado de redes	
K2+750	K2+750	E	6.00	3.00	1.50	27.00	17/04/2023	Construcción onra No. 19 (En zona de gaviones)	
K0+760	K0+760	E	19.00	1.20	0.70	15.96	3/04/2023	Construccion obra No. 2	
K0+760	K0+760	E	5.00	4.00	0.80	16.00	12/04/2023	Construcción obra No. 2 Aletas	
K0+760	K0+760	E	6.00	2.50	1.00	15.00	15/04/2023	Construcción obra No. 2 Atraque	
K4+750	K4+750	E	43.00	9.00	0.30	116.10	25/10/2022	.Cruce Cogua - Mantenimiento	
K4+750	K4+750	E	27.00	9.00	0.30	72.90	24/10/2022	Cruce Cogua - mantenimiento.	
K4+750	K4+750	E	22.00	9.00	0.30	59.40	22/10/2022	Cruce Cogua - arreglo pozo	
K2+750	K2+755.4	E	5.40	2.40	0.10	1.30	24/05/2023	Tapahuecos sobre calle 8	
K2+413	K2+413	E	3.50	9.00	0.80	25.20	8/05/2023	Construcción obra No. 16 (encole)	
K2+413	K2+413	E	0.80	6.30	0.40	2.02	19/05/2023	Construccion obra 16 (llenos cabezal)	
K0+600	K0+600	E	4.50	10.00	2.00	90.00	17/05/2023	Construccion Box Portachuelo (Cabezal)	
K2+612	K2+612	E	5.00	9.00	0.15	6.75	2/06/2023	Construcción obra No. 17 (cabezal-sello)	
K2+612	K2+612	E	5.00	9.00	1.50	67.50	2/06/2023	Construcción obra No. 17 (cabezal)	
K0+760	K0+760	E	4.25	2.50	1.00	10.63	18/04/2023	Construcción obra No. 2 (atraque)	
K4+564	K4+564	E	5.50	3.10	1.00	17.05	17/02/2022	construccion obra No.33	
K4+349	K4+349	E	9.00	2.40	0.80	17.28	24/03/2022	construccion obra No.32	
K4+354	K4+354	E	35.00	2.40	0.15	12.60	25/03/2022	Construcción Obra No. 32	
K1+658	K1+658	E	4.80	6.70	0.30	9.65	6/04/2022	construccion obra No. 11 *encole*	
K1+658	K1+658	E	1.60	2.80	0.80	3.58	6/04/2022	construccion obra No. 11 descole	
K5+289	K5+289	E	13.40	2.40	0.50	16.08	23/04/2022	Construccion obra 40	
K2+14	K2+14	E	34.00	3.50	1.05	124.95	25/04/2022	Construccion obra No.14	
K2+14	K2+14	E	24.00	3.50	0.12	10.08	26/04/2022	Construccion obra 14-sello	
K2+14	K2+14	E	4.00	3.50	0.12	1.68	28/04/2022	Construccion obra 14	
K2+138	K2+138	E	15.00	3.70	0.12	6.66	18/05/2022	Construccion Obra no. 15-sello (Aletas)	
K2+14	K2+14	E	6.30	3.50	0.12	2.65	18/05/2022	Construccion Obra no. 14-sello (módulo 8 y 9)	
K1+28	K1+28	E	20.00	2.00	0.90	36.00	23/05/2022	Construccion Obra no. 5	
K1+299	K1+299	E	23.00	4.60	0.10	10.58	24/05/2022	Construccion obra No. 8-sello	
K5+289	K5+289	E	2.00	1.60	0.50	1.60	24/05/2022	Construccion obra No. 40	
K1+28	K1+28	E	3.90	10.50	0.10	4.10	1/06/2022	Construccion Obra No. 5 (Aletas)-sello	
K1+28	K1+28	E	3.90	10.50	0.90	36.86	1/06/2022	Construccion Obra No. 5 (Aletas)	
K3+282	K3+282	E	28.00	3.00	1.40	117.60	14/06/2022	Construccion obra No. 23	
K1+299	K1+299	E	25.00	2.00	0.10	5.00	2/07/2022	Construccion obra 18-sello	
K2+612	K2+612	E	30.00	2.40	1.05	75.60	11/07/2022	Construccion obra No. 17	
K2+612	K2+612	E	3.60	10.00	0.12	4.32	15/07/2022	Construccion obra No. 17	
K2+694	K2+694	E	3.90	9.90	0.12	4.63	15/07/2022	Construccion obra No. 18	
K2+694	K2+694	E	3.90	9.90	1.05	40.54	15/07/2022	Construccion obra No. 18	
K3+136	K3+136	E	30.00	1.80	0.10	5.40	18/07/2022	Construccion obra No. 21-SELLO	
K3+136	K3+136	E	30.00	1.80	1.00	54.00	18/07/2022	Construccion obra No. 21	
K2+977	K2+977	E	30.00	1.80	0.80	43.20	19/07/2022	Construcción obra 20	
K2+977	K2+977	E	30.00	1.80	0.10	5.40	19/07/2022	Construccion obra 20	
K4+686	K4+686	E	3.50	10.00	0.10	3.50	21/07/2022	Construcción obra 34-sello (Cabezal)	
K4+686	K4+686	E	3.50	10.00	0.50	17.50	21/07/2022	Construcción obra 34 (Cabezal)	
K0+956	K0+956	E	10.00	3.60	0.12	4.32	5/08/2022	Construcción obra No. 4-sello	
K1+69	K1+69	E	24.00	4.00	0.15	14.40	18/08/2022	Construcción obra No. 6 - sello	
K1+28	K1+28	E	25.50	2.50	0.10	6.38	23/08/2022	Construcción obra No. 5 - sello	
K4+354	K4+354	I	2.00	1.60	0.50	1.60	26/09/2022	Construccion obra 32 (caja)	
K2+413	K2+413	E	35.00	4.60	1.00	161.00	29/09/2022	Construccion obra No. 16	
K3+220	K3+220	E	25.00	2.40	0.80	48.00	4/10/2022	Construccion Obra No. 22	
K2+413	K2+413	E	13.00	4.00	0.15	7.80	3/11/2022	Construcción obra No. 16 - sello	
K2+413	K2+413	E	6.00	4.00	1.60	38.40	3/11/2022	Construcción obra No. 16	
K3+220	K3+220	E	2.00	1.50	0.50	1.50	24/11/2022	Construccion obra No. 22 - cuerpo box	
K3+220	K3+220	E	2.50	1.50	0.50	1.88	24/11/2022	Construccion obra No. 22 - caja Occidental	
K3+136	K3+136	I	2.10	1.50	0.50	1.58	9/12/2022	Construccion obra No. 21 (Caja occidental)	
K2+977	K2+977	I	2.50	1.50	0.50	1.88	9/12/2022	Construccion obra No. 20 (Caja occidental) - cantera La Resaca	
K3+220	K3+220	I	1.80	1.50	0.50	1.35	9/12/2022	Construccion obra No. 22 (Caja central)	
K5+218	K5+218	E	9.00	1.50	0.50	6.75	13/12/2022	Construccion obra No. 39 (Piedra pegada)	
K3+282	K3+282	E	2.35	1.60	0.50	1.88	13/12/2022	Construccion obra No. 23 (Caja occidental)	
K3+220	K3+220	E	1.80	1.50	0.50	1.35	13/12/2022	Construccion obra No. 22 (Caja Oriental)	
K1+508	K1+508	E	16.00	3.00	0.80	38.40	4/01/2023	Construccion obra No. 10	
K1+508	K1+508	E	16.00	3.00	0.15	7.20	5/01/2023	Construccion obra No. 10	
K1+508	K1+508	E	8.00	3.00	0.60	14.40	10/01/2023	Construccion obra No. 10	
K1+508	K1+508	E	7.00	3.00	0.10	2.10	10/01/2023	Construccion obra No. 10-sello	
K3+395	K3+395	E	9.00	1.50	0.50	6.75	16/01/2023	Construccion obra No. 32A Descole	
K3+568	K3+568	E	9.00	1.50	0.50	6.75	18/01/2023	Construccion Obra No. 26 (Para cabezal)	
K5+577	K5+577	E	22.40	6.60	0.10	14.78	13/12/2021	construccion obra No.41 Sello Cuerpo	
K4+475	K4+475	E	21.00	2.80	0.70	41.16	18/02/2022	construccion obrar 32A	
K5+577	K5+577	E	7.00	5.00	0.50	17.50	8/04/2022	construcción obra No.41 Aleta 2	
K3+395	K3+395	E	3.50	4.75	0.10	1.66	27/05/2022	Construccion obra No. 24 (aletas)-sello	
K3+395	K3+395	E	3.50	4.75	0.80	13.30	27/05/2022	Construccion obra No. 24 (aletas)	
k06+125	k06+125	E	13.20	1.80	1.10	26.14	21/07/2022	Construcción obra 52 (Cabezal)	
K5+894	K5+894	I	7.00	1.50	0.50	5.25	6/12/2022	Construcción Obra No. 45 (Tubería para acceso)	
K3+220	K3+220	E	75.00	2.80	1.00	210.00	3/10/2022	Construccion tramo longitudinal entre O22 y O23	
K4+765	K4+765	E	1.80	1.60	1.20	3.46	14/09/2023	Construcción obra No. 35	
K0+0	K0+30	E	30.00	8.00	0.30	72.00	17/08/2023	Construcción Desvio centro en glorieta	
K0+50	K0+70	E	70.00	6.00	0.30	126.00	14/08/2023	Construcción Desvio oriental (Barandillas - Ubaté) - k00+000- k00+070	
K2+750	K2+750	E	5.90	2.20	0.80	10.38	13/10/2023	Dado F Rampa 1	
K2+750	K2+750	E	6.00	2.20	0.30	3.96	25/10/2023	Construcción Puente peatonal Dado H Rampa 1	
K2+750	K2+750	E	2.00	2.00	0.30	1.20	25/10/2023	Construcción Puente peatonal Dado I Pila 1	
K2+0	K2+0	E	16.50	3.20	0.25	13.20	21/02/2024	Construccion cruce San Gabriel (gaviones)	
K0+40	K0+55	E	15.00	4.00	0.50	30.00	28/02/2024	Construccion conectante nor-oriental glorieta Ave Colombiana fallo	
k02+750	k02+750	E	2.50	2.50	1.00	6.25	17/07/2024	Construccion puente peatonal - pila 2 -APP-29640	
k02+000	k02+000	D	4.30	1.50	0.50	3.23	4/10/2024	Construccion via - para gaviones San Gabriel calzada existente (04oct) -APP-41361	
k02+750	k02+750	E	2.50	2.50	0.50	3.13	30/10/2024	Construccion caja 8 Glorieta ave colombiana -APP-43873	
k02+750	k02+750	E	10.20	3.50	1.50	53.55	14/02/2025	Construcción obra No. 19 - muro salida arco metálico 7/feb -APP-55946	
k02+750	k02+750	E	7.00	5.00	1.00	35.00	31/01/2025	Construcción obra No. 19 - para muro de contención 31/enero -APP-55141	
k02+750	k02+750	E	7.85	3.10	0.11	2.68	19/03/2025	Urbanismo ramapa 1 - piedra pegada bajo puente -APP-60685	
k02+750	k02+750	E	5.58	3.10	0.11	1.90	19/03/2025	Urbanismo rampa 1 - piedra pegada bajo puente -APP-60689	
k02+750	k02+750	I	6.30	3.10	0.21	4.10	18/03/2025	Piedra pegada bajo el puente-Rampa 1 (Ejecutado el 17 de marzo 2025) -APP-60526	
k02+750	k02+750	E	7.10	3.10	0.11	2.42	18/03/2025	Urbanismo Rampa 1 - Bajo puente piedra pegada -APP-60669	
k02+750	k02+750	E	60.80	0.50	1.00	30.40	10/03/2025	Construccion obra No. 19 - aletas Susagua 10/marzo -APP-59457	
k02+750	k02+750	E	5.50	4.10	0.50	11.28	5/03/2025	Construccion urbanismo - costado norte rampa 1 Paño 8F -APP-58524	
k02+750	k02+750	E	13.00	2.15	2.00	55.90	4/03/2025	Construccion obra No. 19 - relleno muro de contención entre portico 2 y descole acceso mantenimiento (empalme)Susagua -APP-58502	
k02+750	k02+750	E	3.00	3.00	0.11	0.95	23/04/2025	Urbanismo rampa 1 - piedra pegada bajo puente -APP-64755	
k00+100	k00+130	D	21.00	2.00	0.50	21.00	24/04/2025	Rajón Paradero conectante occidental. -APP-64829	
k02+750	k02+750	E	7.80	3.00	0.08	1.87	30/04/2025	Construcción urbanismo - piedra pegada bajo puente rampa 1 Paño 930/abril -APP-66449	
k02+750	k02+750	D	2.50	2.50	0.50	3.13	5/05/2025	Pedraplén para gaviones salida arco metálico cosrtado oriental -APP-66126	
k02+750	k02+750	E	28.00	3.07	0.09	7.74	23/07/2025	Urbanismo rampa 2 - piedra pegada -APP-77730	
k02+750	k02+750	E	15.00	3.07	0.09	4.14	24/07/2025	Urbanismo rampa 2 - piedra pegada -APP-77734	
45A05						46.00	Agosto 2023.	Bacheo - conformación de fresado Agosto 2023 - Acta No 27	
45A05						149.00	Septiembre 2023.	Bacheo Mejoramiento - Septiembre 2023 - Acta No 28	
45A05						32.00	Octubre 2023.	Bacheo Mejoramiento - Octubre 2023 - Acta No 29	
45ACND						47.00	Marzo 2024.	Bacheo Mejoramiento - Marzo 2024 - Acta No 34	
45A04						90.00	Abril 2024.	Bacheo Mejoramiento - Abril 2024 - Acta No 35	
45A05						31.00	Abril 2024.	Bacheo Mejoramiento - Abril 2024 - Acta No 35	
45A05						15.00	Octubre 2024.	Bacheo Mejoramiento - Octubre 2024 - Acta No 41	
						- 95,080.11	Junio 2025 a origen	Acumulado acta 49 Junio 2025- Ruta 45ACND	
					SUBTOTAL	31.43			
						VOLUMEN PARA PAGO		31.43	
						APROXIMACIÓN S/ ESPECIFICACIÓN		-0.43	
						VOLUMEN TOTAL PARA PAGO :		31.00	m^3

ING. LUIS FELIPE MORENO BRAVO
ING. RESIDENTE DE OBRA
Matrícula No: 25202-05870 CND

RUBEN DARIO GUTIERREZ CERVANTES
ING. RESIDENTE INTERVENTORIA
Matrícula No. 68202-28198

INVIAS | MHC S.A.S CONSORCIO VIAL MHC 063

F-635 A

CONTRATO DE OBRA: 989 DE 2021 **PREACTA N.º :** 50

RUTA: RUTA 45A04 **FECHA:** 26-jun-2025 a 25-jul-2025

CONTRATISTA : CONSORCIO VIAL MHC 063

CONTRATO DE INTERVENTORÍA No : 971 DE 2021 **INTERVENTOR:** CONSORCIO ICEACSA-TPF

ITEM	DESCRIPCIÓN	UNIDAD	CANTIDAD ANTERIOR	EN ESTA ACTA	CANTIDAD ACUMULADA
K 00+221	Pedraplén Compacto	M3	96,024.00	2.00	96,026.00

KM INICIAL	KM FINAL	CARRIL	LONGITUD (m)	AREA (m2)	ESPESOR (m)	VOLUMEN (m3)	FECHA	DESCRIPCIÓN
K 44+160	K 44+165			5.374		26.58	Julio 2025 a Origen	Según cartera topografica Casa Blanca -Ubate
K 44+165	K 44+170			6.354		29.32	Julio 2025 a Origen	Según cartera topografica Casa Blanca -Ubate
K 44+170	K 44+175			5.761		30.29	Julio 2025 a Origen	Según cartera topografica Casa Blanca -Ubate
K 44+175	K 44+180			4.998		26.90	Julio 2025 a Origen	Según cartera topografica Casa Blanca -Ubate
K 44+180	K 44+185			5.554		26.38	Julio 2025 a Origen	Según cartera topografica Casa Blanca -Ubate
K 44+185	K 44+190			5.003		26.39	Julio 2025 a Origen	Según cartera topografica Casa Blanca -Ubate
K 44+190	K 44+200			4.898		49.51	Julio 2025 a Origen	Según cartera topografica Casa Blanca -Ubate
K 44+200	K 44+205			5.096		24.99	Julio 2025 a Origen	Según cartera topografica Casa Blanca -Ubate
K 44+330	K 44+340			0.500		-	Julio 2025 a Origen	Según cartera topografica Casa Blanca -Ubate
K 44+340	K 44+350			0.500		5.00	Julio 2025 a Origen	Según cartera topografica Casa Blanca -Ubate
K 44+350	K 44+360			0.500		5.00	Julio 2025 a Origen	Según cartera topografica Casa Blanca -Ubate
K 44+360	K 44+365			11.258		29.40	Julio 2025 a Origen	Según cartera topografica Casa Blanca -Ubate
K 44+365	K 44+370			12.260		58.80	Julio 2025 a Origen	Según cartera topografica Casa Blanca -Ubate
K 44+370	K 44+375			15.974		70.59	Julio 2025 a Origen	Según cartera topografica Casa Blanca -Ubate
K 44+375	K 44+380			18.704		86.70	Julio 2025 a Origen	Según cartera topografica Casa Blanca -Ubate
K 44+380	K 44+385			18.946		94.13	Julio 2025 a Origen	Según cartera topografica Casa Blanca -Ubate
K 44+385	K 44+390			17.057		90.01	Julio 2025 a Origen	Según cartera topografica Casa Blanca -Ubate
K 44+390	K 44+394			5.626		45.37	Julio 2025 a Origen	Según cartera topografica Casa Blanca -Ubate
K 44+394	K 44+396			5.730		11.36	Julio 2025 a Origen	Según cartera topografica Casa Blanca -Ubate
K 44+396	K 44+398			5.819		11.55	Julio 2025 a Origen	Según cartera topografica Casa Blanca -Ubate
K 44+398	K 44+400			12.627		18.45	Julio 2025 a Origen	Según cartera topografica Casa Blanca -Ubate
K 00+006	K 00+008			17.579		22.52	Julio 2025 a Origen	Según carteras topografia - Obra hidraulica 31 Km 44+180 Casa Blanca -Ubate
K 00+008	K 00+010			17.270		34.85	Julio 2025 a Origen	Según carteras topografia - Obra hidraulica 31 Km 44+180 Casa Blanca -Ubate
K 00+010	K 00+012			16.799		34.07	Julio 2025 a Origen	Según carteras topografia - Obra hidraulica 31 Km 44+180 Casa Blanca -Ubate
K 00+012	K 00+014			3.015		19.81	Julio 2025 a Origen	Según carteras topografia - Obra hidraulica 31 Km 44+180 Casa Blanca -Ubate
K 00+014	K 00+016			2.862		5.88	Julio 2025 a Origen	Según carteras topografia - Obra hidraulica 31 Km 44+180 Casa Blanca -Ubate
K 00+016	K 00+018			2.711		5.57	Julio 2025 a Origen	Según carteras topografia - Obra hidraulica 31 Km 44+180 Casa Blanca -Ubate
K 00+018	K 00+020			2.576		5.29	Julio 2025 a Origen	Según carteras topografia - Obra hidraulica 31 Km 44+180 Casa Blanca -Ubate
K 00+020	K 00+022			2.457		5.03	Julio 2025 a Origen	Según carteras topografia - Obra hidraulica 31 Km 44+180 Casa Blanca -Ubate
K 00+022	K 00+024			2.313		4.77	Julio 2025 a Origen	Según carteras topografia - Obra hidraulica 31 Km 44+180 Casa Blanca -Ubate
K 00+024	K 00+026			2.202		4.52	Julio 2025 a Origen	Según carteras topografia - Obra hidraulica 31 Km 44+180 Casa Blanca -Ubate
K 00+026	K 00+028			2.070		4.27	Julio 2025 a Origen	Según carteras topografia - Obra hidraulica 31 Km 44+180 Casa Blanca -Ubate
K 44+390	K 44+394			4.600		-	Julio 2025 a Origen	Según carteras topografia -Muro de contencion S25 Km 44 Casa Blanca -Ubate Modulo 1
K 44+394	K 44+396			4.600		9.20	Julio 2025 a Origen	Según carteras topografia -Muro de contencion S25 Km 44 Casa Blanca -Ubate Modulo 1
K 44+396	K 44+398			4.600		9.20	Julio 2025 a Origen	Según carteras topografia -Muro de contencion S25 Km 44 Casa Blanca -Ubate Modulo 1
K 44+398	K 44+400			6.100		10.70	Julio 2025 a Origen	Según carteras topografia -Muro de contencion S25 Km 44 Casa Blanca -Ubate Modulo 1
K 44+400	K 44+402			0.000		-	Julio 2025 a Origen	Según carteras topografia -Muro de contencion S25 Km 44 Casa Blanca -Ubate Modulo 2
K 44+402	K 44+404			0.000		-	Julio 2025 a Origen	Según carteras topografia -Muro de contencion S25 Km 44 Casa Blanca -Ubate Modulo 2
K 44+404	K 44+406			0.000		-	Julio 2025 a Origen	Según carteras topografia -Muro de contencion S25 Km 44 Casa Blanca -Ubate Modulo 2
K 44+406	K 44+408			0.000		-	Julio 2025 a Origen	Según carteras topografia -Muro de contencion S25 Km 44 Casa Blanca -Ubate Modulo 3
K 44+408	K 44+410			0.000		-	Julio 2025 a Origen	Según carteras topografia -Muro de contencion S25 Km 44 Casa Blanca -Ubate Modulo 3
K 44+410	K 44+412			0.000		-	Julio 2025 a Origen	Según carteras topografia -Muro de contencion S25 Km 44 Casa Blanca -Ubate Modulo 3
K 44+412	K 44+414			0.000		-	Julio 2025 a Origen	Según carteras topografia -Muro de contencion S25 Km 44 Casa Blanca -Ubate Modulo 4
K 44+414	K 44+416			0.000		-	Julio 2025 a Origen	Según carteras topografia -Muro de contencion S25 Km 44 Casa Blanca -Ubate Modulo 4
K 44+416	K 44+418			0.000		-	Julio 2025 a Origen	Según carteras topografia -Muro de contencion S25 Km 44 Casa Blanca -Ubate Modulo 4
K 44+418	K 44+420			0.000		-	Julio 2025 a Origen	Según carteras topografia -Muro de contencion S25 Km 44 Casa Blanca -Ubate Modulo 5
K 44+420	K 44+422			0.000		-	Julio 2025 a Origen	Según carteras topografia -Muro de contencion S25 Km 44 Casa Blanca -Ubate Modulo 5
K 44+422	K 44+424			0.000		-	Julio 2025 a Origen	Según carteras topografia -Muro de contencion S25 Km 44 Casa Blanca -Ubate Modulo 5
K 44+424	K 44+426			0.245		-	Julio 2025 a Origen	Según carteras topografia -Muro de contencion S25 Km 44 Casa Blanca -Ubate Modulo 6
K 44+426	K 44+428			0.245		0.49	Julio 2025 a Origen	Según carteras topografia -Muro de contencion S25 Km 44 Casa Blanca -Ubate Modulo 6
K 44+428	K 44+430			0.245		0.49	Julio 2025 a Origen	Según carteras topografia -Muro de contencion S25 Km 44 Casa Blanca -Ubate Modulo 6
K 44+430	K 44+432			0.245		0.49	Julio 2025 a Origen	Según carteras topografia -Muro de contencion S25 Km 44 Casa Blanca -Ubate Modulo 7
K 44+432	K 44+434			0.245		0.49	Julio 2025 a Origen	Según carteras topografia -Muro de contencion S25 Km 44 Casa Blanca -Ubate Modulo 7
K 44+434	K 44+436			0.245		0.49	Julio 2025 a Origen	Según carteras topografia -Muro de contencion S25 Km 44 Casa Blanca -Ubate Modulo 7
K 44+436	K 44+438			0.200		0.45	Julio 2025 a Origen	Según carteras topografia -Muro de contencion S25 Km 44 Casa Blanca -Ubate Modulo 8
K 44+438	K 44+440			0.200		0.40	Julio 2025 a Origen	Según carteras topografia -Muro de contencion S25 Km 44 Casa Blanca -Ubate Modulo 8
K 44+440	K 44+442			0.200		0.40	Julio 2025 a Origen	Según carteras topografia -Muro de contencion S25 Km 44 Casa Blanca -Ubate Modulo 8
						- 943.89	Junio 2025 a Enero de 2025	Acumulado acta 49 Junio 2025- Ruta 45A04 Carteras
					SUBTOTAL	**2.16**		

VOLUMEN PARA PAGO	2.16	
APROXIMACIÓN S/ ESPECIFICACIÓN	**-0.16**	
VOLUMEN TOTAL PARA PAGO :	**2.00**	**m^3**

ING. LUIS FELIPE MORENO BRAVO
ING. RESIDENTE DE OBRA
Matricula No: 25202-05870 CND

RUBEN DARIO GUTIERREZ CERVANTES
ING. RESIDENTE INTERVENTORIA
Matrícula No. 68202-28198

INVIAS | MHC S.A.S CONSORCIO VIAL MHC 063

F-635 A

CONTRATO DE OBRA: 989 DE 2021 **PREACTA N.º :** 50

RUTA: RUTA 45ACND **FECHA:** 26-jun-2025 a 25-jul-2025

CONTRATISTA : CONSORCIO VIAL MHC 063

CONTRATO DE INTERVENTORÍA No : 971 DE 2021 **INTERVENTOR:** CONSORCIO ICEACSA-TPF

ITEM	DESCRIPCIÓN	UNIDAD	CANTIDAD ANTERIOR	EN ESTA ACTA	CANTIDAD ACUMULADA
221.1P	Material para pedraplén	M3	124,599.30	41.00	124,640.30

KM INICIAL	KM FINAL	CARRIL	LONGITUD (m)	ARE (m²)	ESPESOR (m)	VOLUMEN (m3)	FECHA	DESCRIPCIÓN
K 00+480	K 00+490			10.132		65.86	Julio 2025 a Origen	Según cartera topografica
K 00+490	K 00+500			10.146		131.81	Julio 2025 a Origen	Según cartera topografica
K 00+500	K 00+510			6.660		109.24	Julio 2025 a Origen	Según cartera topografica
K 00+510	K 00+520			15.128		141.62	Julio 2025 a Origen	Según cartera topografica
K 00+520	K 00+530			15.766		200.81	Julio 2025 a Origen	Según cartera topografica
K 00+530	K 00+540			13.520		190.36	Julio 2025 a Origen	Según cartera topografica
K 00+540	K 00+550			13.339		174.58	Julio 2025 a Origen	Según cartera topografica
K 00+550	K 00+560			13.252		172.84	Julio 2025 a Origen	Según cartera topografica
K 00+560	K 00+570			12.344		166.37	Julio 2025 a Origen	Según cartera topografica
K 00+570	K 00+580			8.097		132.87	Julio 2025 a Origen	Según cartera topografica
K 00+580	K 00+590			23.286		203.99	Julio 2025 a Origen	Según cartera topografica
K 00+590	K 00+600			16.987		261.77	Julio 2025 a Origen	Según cartera topografica
K 00+600	K 00+610			8.839		167.87	Julio 2025 a Origen	Según cartera topografica
K 00+610	K 00+620			25.833		225.37	Julio 2025 a Origen	Según cartera topografica
K 00+620	K 00+630			21.081		304.94	Julio 2025 a Origen	Según cartera topografica
K 00+630	K 00+640			21.095		274.14	Julio 2025 a Origen	Según cartera topografica
K 00+640	K 00+650			21.603		277.54	Julio 2025 a Origen	Según cartera topografica
K 00+650	K 00+660			21.091		277.51	Julio 2025 a Origen	Según cartera topografica
K 00+660	K 00+670			21.161		274.64	Julio 2025 a Origen	Según cartera topografica
K 00+670	K 00+680			21.123		274.85	Julio 2025 a Origen	Según cartera topografica
K 00+680	K 00+690			32.916		351.25	Julio 2025 a Origen	Según cartera topografica
K 00+690	K 00+700			9.357		274.77	Julio 2025 a Origen	Según cartera topografica
K 00+700	K 00+710			6.940		105.93	Julio 2025 a Origen	Según cartera topografica
K 00+710	K 00+720			7.004		90.64	Julio 2025 a Origen	Según cartera topografica
K 00+720	K 00+730			6.964		90.79	Julio 2025 a Origen	Según cartera topografica
K 00+730	K 00+740			6.820		89.60	Julio 2025 a Origen	Según cartera topografica
K 00+740	K 00+750			6.463		86.34	Julio 2025 a Origen	Según cartera topografica
K 00+750	K 00+760			6.611		84.98	Julio 2025 a Origen	Según cartera topografica
K 00+760	K 00+770			6.211		83.34	Julio 2025 a Origen	Según cartera topografica
K 00+770	K 00+780			7.072		86.34	Julio 2025 a Origen	Según cartera topografica
K 00+780	K 00+790			6.523		88.37	Julio 2025 a Origen	Según cartera topografica
K 00+790	K 00+800			6.607		85.35	Julio 2025 a Origen	Según cartera topografica
K 00+800	K 00+810			6.333		84.11	Julio 2025 a Origen	Según cartera topografica
K 00+810	K 00+820			6.680		84.58	Julio 2025 a Origen	Según cartera topografica
K 00+820	K 00+830			6.464		85.44	Julio 2025 a Origen	Según cartera topografica
K 00+830	K 00+840			8.513		97.35	Julio 2025 a Origen	Según cartera topografica
K 00+840	K 00+850			8.918		113.30	Julio 2025 a Origen	Según cartera topografica
K 00+850	K 00+860			10.479		126.08	Julio 2025 a Origen	Según cartera topografica
K 00+860	K 00+870			10.129		133.95	Julio 2025 a Origen	Según cartera topografica
K 00+870	K 00+880			9.588		128.16	Julio 2025 a Origen	Según cartera topografica
K 00+880	K 00+890			9.478		123.93	Julio 2025 a Origen	Según cartera topografica
K 00+890	K 00+900			9.886		125.87	Julio 2025 a Origen	Según cartera topografica
K 00+900	K 00+910			10.309		131.27	Julio 2025 a Origen	Según cartera topografica
K 00+910	K 00+920			10.688		136.48	Julio 2025 a Origen	Según cartera topografica
						-		
K 00+920	K 00+930			16.672		177.84	Julio 2025 a Origen	Según cartera topografica
K 00+930	K 00+940			12.029		186.56	Julio 2025 a Origen	Según cartera topografica
K 00+940	K 00+950			11.821		155.03	Julio 2025 a Origen	Según cartera topografica
K 00+950	K 00+960			11.548		151.90	Julio 2025 a Origen	Según cartera topografica
K 00+960	K 00+970			10.737		144.85	Julio 2025 a Origen	Según cartera topografica
K 00+970	K 00+980			10.550		138.37	Julio 2025 a Origen	Según cartera topografica
K 00+980	K 00+990			10.383		136.06	Julio 2025 a Origen	Según cartera topografica
K 00+990	K 01+000			10.221		133.93	Julio 2025 a Origen	Según cartera topografica
K 01+000	K 01+010			10.070		131.89	Julio 2025 a Origen	Según cartera topografica
K 01+010	K 01+020			9.732		128.71	Julio 2025 a Origen	Según cartera topografica
K 01+020	K 01+030			10.124		129.06	Julio 2025 a Origen	Según cartera topografica
K 01+030	K 01+040			9.680		128.73	Julio 2025 a Origen	Según cartera topografica
K 01+040	K 01+050			9.331		123.57	Julio 2025 a Origen	Según cartera topografica
K 01+050	K 01+060			10.055		126.01	Julio 2025 a Origen	Según cartera topografica
K 01+060	K 01+070			11.062		137.26	Julio 2025 a Origen	Según cartera topografica
K 01+070	K 01+080			9.727		135.13	Julio 2025 a Origen	Según cartera topografica
K 01+080	K 01+090			9.400		124.33	Julio 2025 a Origen	Según cartera topografica
K 01+090	K 01+100			9.621		123.64	Julio 2025 a Origen	Según cartera topografica
K 01+100	K 01+110			9.446		123.94	Julio 2025 a Origen	Según cartera topografica
K 01+110	K 01+120			9.582		123.68	Julio 2025 a Origen	Según cartera topografica
K 01+120	K 01+130			9.664		125.10	Julio 2025 a Origen	Según cartera topografica
K 01+130	K 01+140			9.467		124.35	Julio 2025 a Origen	Según cartera topografica
K 01+140	K 01+150			9.339		122.24	Julio 2025 a Origen	Según cartera topografica
K 01+150	K 01+160			9.195		120.47	Julio 2025 a Origen	Según cartera topografica
K 01+160	K 01+170			9.159		119.30	Julio 2025 a Origen	Según cartera topografica
K 01+170	K 01+180			9.316		120.09	Julio 2025 a Origen	Según cartera topografica
K 01+180	K 01+190			9.333		121.22	Julio 2025 a Origen	Según cartera topografica
K 01+190	K 01+200			9.258		120.84	Julio 2025 a Origen	Según cartera topografica
K 01+200	K 01+210			9.300		120.63	Julio 2025 a Origen	Según cartera topografica
K 01+210	K 01+220			9.484		122.10	Julio 2025 a Origen	Según cartera topografica
K 01+220	K 01+230			9.523		123.55	Julio 2025 a Origen	Según cartera topografica
K 01+230	K 01+240			9.474		123.48	Julio 2025 a Origen	Según cartera topografica
K 01+240	K 01+250			9.617		124.09	Julio 2025 a Origen	Según cartera topografica
K 01+250	K 01+260			9.711		125.63	Julio 2025 a Origen	Según cartera topografica
K 01+260	K 01+270			9.817		126.93	Julio 2025 a Origen	Según cartera topografica
K 01+270	K 01+280			9.292		124.21	Julio 2025 a Origen	Según cartera topografica
K 01+280	K 01+290			9.224		120.35	Julio 2025 a Origen	Según cartera topografica
K 01+290	K 01+300			11.029		131.64	Julio 2025 a Origen	Según cartera topografica
K 01+300	K 01+310			8.390		126.22	Julio 2025 a Origen	Según cartera topografica
K 01+310	K 01+320			8.885		112.29	Julio 2025 a Origen	Según cartera topografica
K 01+320	K 01+330			9.808		121.50	Julio 2025 a Origen	Según cartera topografica

ITEM		DESCRIPCIÓN				UNIDAD	CANTIDAD ANTERIOR	EN ESTA ACTA	CANTIDAD ACUMULADA
221.1P		Material para pedraplén				M3	124,599.30	41.00	124,640.30
KM INICIAL	KM FINAL	CARRIL	LONGITUD (m)	ARE (m^2)	ESPESOR (m)	VOLUMEN (m3)	FECHA	DESCRIPCIÓN	
K 01+330	K 01+340			9.069		122.70	Julio 2025 a Origen	Según cartera topografica	
K 01+340	K 01+350			10.226		125.42	Julio 2025 a Origen	Según cartera topografica	
K 01+350	K 01+360			8.485		121.62	Julio 2025 a Origen	Según cartera topografica	
K 01+360	K 01+370			8.405		109.79	Julio 2025 a Origen	Según cartera topografica	
K 01+370	K 01+380			8.846		112.13	Julio 2025 a Origen	Según cartera topografica	
K 01+380	K 01+390			8.713		114.13	Julio 2025 a Origen	Según cartera topografica	
K 01+390	K 01+400			8.402		111.25	Julio 2025 a Origen	Según cartera topografica	
K 01+400	K 01+410			8.902		112.48	Julio 2025 a Origen	Según cartera topografica	
K 01+410	K 01+420			8.268		111.61	Julio 2025 a Origen	Según cartera topografica	
K 01+420	K 01+430			9.577		115.99	Julio 2025 a Origen	Según cartera topografica	
K 01+430	K 01+440			7.979		114.11	Julio 2025 a Origen	Según cartera topografica	
K 01+440	K 01+450			7.965		103.64	Julio 2025 a Origen	Según cartera topografica	
K 01+450	K 01+460			0.000		51.77	Julio 2025 a Origen	Según cartera topografica	
K 01+460	K 01+470			0.000		-	Julio 2025 a Origen	Según cartera topografica	
K 01+470	K 01+480			9.683		62.94	Julio 2025 a Origen	Según cartera topografica	
K 01+480	K 01+490			8.444		117.83	Julio 2025 a Origen	Según cartera topografica	
K 01+490	K 01+500			8.506		110.18	Julio 2025 a Origen	Según cartera topografica	
K 01+500	K 01+510			8.406		109.93	Julio 2025 a Origen	Según cartera topografica	
K 01+510	K 01+520			8.210		108.00	Julio 2025 a Origen	Según cartera topografica	
K 01+520	K 01+530			8.116		106.12	Julio 2025 a Origen	Según cartera topografica	
K 01+530	K 01+540			7.889		104.03	Julio 2025 a Origen	Según cartera topografica	
K 01+540	K 01+550			8.913		109.21	Julio 2025 a Origen	Según cartera topografica	
K 01+550	K 01+560			8.965		116.21	Julio 2025 a Origen	Según cartera topografica	
K 01+560	K 01+570			9.715		121.42	Julio 2025 a Origen	Según cartera topografica	
K 01+570	K 01+580			9.604		125.57	Julio 2025 a Origen	Según cartera topografica	
K 01+580	K 01+590			9.663		125.24	Julio 2025 a Origen	Según cartera topografica	
K 01+590	K 01+600			9.765		126.28	Julio 2025 a Origen	Según cartera topografica	
K 01+600	K 01+610			9.988		128.39	Julio 2025 a Origen	Según cartera topografica	
K 01+610	K 01+620			10.078		130.43	Julio 2025 a Origen	Según cartera topografica	
K 01+620	K 01+630			10.051		130.84	Julio 2025 a Origen	Según cartera topografica	
K 01+630	K 01+640			10.175		131.47	Julio 2025 a Origen	Según cartera topografica	
K 01+640	K 01+650			9.839		130.09	Julio 2025 a Origen	Según cartera topografica	
K 01+650	K 01+660			9.381		124.93	Julio 2025 a Origen	Según cartera topografica	
K 01+660	K 01+670			9.238		121.02	Julio 2025 a Origen	Según cartera topografica	
K 01+670	K 01+680			8.986		118.46	Julio 2025 a Origen	Según cartera topografica	
K 01+680	K 01+690			9.165		117.98	Julio 2025 a Origen	Según cartera topografica	
K 01+690	K 01+700			9.051		118.40	Julio 2025 a Origen	Según cartera topografica	
K 01+700	K 01+710			9.056		117.70	Julio 2025 a Origen	Según cartera topografica	
K 01+710	K 01+720			9.365		119.74	Julio 2025 a Origen	Según cartera topografica	
K 01+720	K 01+730			9.454		122.32	Julio 2025 a Origen	Según cartera topografica	
K 01+730	K 01+740			9.556		123.57	Julio 2025 a Origen	Según cartera topografica	
K 01+740	K 01+750			9.816		125.92	Julio 2025 a Origen	Según cartera topografica	
K 01+750	K 01+760			29.401		254.91	Julio 2025 a Origen	Según cartera topografica	
K 01+760	K 01+770			10.633		260.22	Julio 2025 a Origen	Según cartera topografica	
K 01+770	K 01+780			17.621		183.65	Julio 2025 a Origen	Según cartera topografica	
K 01+780	K 01+790			11.059		186.42	Julio 2025 a Origen	Según cartera topografica	
K 01+790	K 01+800			11.119		144.16	Julio 2025 a Origen	Según cartera topografica	
K 01+800	K 01+810			11.152		144.76	Julio 2025 a Origen	Según cartera topografica	
K 01+810	K 01+820			19.492		199.19	Julio 2025 a Origen	Según cartera topografica	
K 01+820	K 01+830			20.152		257.69	Julio 2025 a Origen	Según cartera topografica	
K 01+830	K 01+840			18.639		252.14	Julio 2025 a Origen	Según cartera topografica	
						-			
K 01+840	K 01+850			17.258		233.33	Julio 2025 a Origen	Según cartera topografica	
K 01+850	K 01+860			14.671		207.54	Julio 2025 a Origen	Según cartera topografica	
K 01+860	K 01+870			10.646		164.56	Julio 2025 a Origen	Según cartera topografica	
K 01+870	K 01+880			10.810		139.46	Julio 2025 a Origen	Según cartera topografica	
K 01+880	K 01+890			10.534		138.74	Julio 2025 a Origen	Según cartera topografica	
K 01+890	K 01+900			10.354		135.77	Julio 2025 a Origen	Según cartera topografica	
K 01+900	K 01+910			10.069		132.75	Julio 2025 a Origen	Según cartera topografica	
K 01+910	K 01+920			10.133		131.31	Julio 2025 a Origen	Según cartera topografica	
K 01+920	K 01+930			9.790		129.50	Julio 2025 a Origen	Según cartera topografica	
K 01+930	K 01+940			9.339		124.34	Julio 2025 a Origen	Según cartera topografica	
K 01+940	K 01+950			9.328		121.34	Julio 2025 a Origen	Según cartera topografica	
K 01+950	K 01+960			10.253		127.28	Julio 2025 a Origen	Según cartera topografica	
K 01+960	K 01+970			11.349		140.41	Julio 2025 a Origen	Según cartera topografica	
K 01+970	K 01+980			15.431		174.07	Julio 2025 a Origen	Según cartera topografica	
K 01+980	K 01+990			14.907		197.20	Julio 2025 a Origen	Según cartera topografica	
K 01+990	K 02+000			0.000		96.90	Julio 2025 a Origen	Según cartera topografica	
K 02+000	K 02+010			8.849		57.52	Julio 2025 a Origen	Según cartera topografica	
K 02+010	K 02+020			9.497		119.25	Julio 2025 a Origen	Según cartera topografica	
K 02+020	K 02+030			12.001		139.74	Julio 2025 a Origen	Según cartera topografica	
K 02+030	K 02+040			11.903		155.38	Julio 2025 a Origen	Según cartera topografica	
K 02+040	K 02+050			11.306		150.86	Julio 2025 a Origen	Según cartera topografica	
K 02+050	K 02+060			11.285		146.84	Julio 2025 a Origen	Según cartera topografica	
K 02+060	K 02+070			11.138		145.75	Julio 2025 a Origen	Según cartera topografica	
K 02+070	K 02+080			11.035		144.12	Julio 2025 a Origen	Según cartera topografica	
K 02+080	K 02+090			10.744		141.56	Julio 2025 a Origen	Según cartera topografica	
K 02+090	K 02+100			10.887		140.60	Julio 2025 a Origen	Según cartera topografica	
K 02+100	K 02+110			10.983		142.16	Julio 2025 a Origen	Según cartera topografica	
K 02+110	K 02+120			11.328		145.02	Julio 2025 a Origen	Según cartera topografica	
K 02+120	K 02+130			10.990		145.07	Julio 2025 a Origen	Según cartera topografica	
K 02+130	K 02+140			27.877		252.64	Julio 2025 a Origen	Según cartera topografica	
K 02+140	K 02+150			29.098		370.34	Julio 2025 a Origen	Según cartera topografica	
K 02+150	K 02+160			28.323		373.24	Julio 2025 a Origen	Según cartera topografica	
K 02+160	K 02+170			28.140		367.01	Julio 2025 a Origen	Según cartera topografica	
K 02+170	K 02+180			10.901		253.77	Julio 2025 a Origen	Según cartera topografica	
K 02+180	K 02+190			10.307		137.85	Julio 2025 a Origen	Según cartera topografica	
K 02+190	K 02+200			9.748		130.36	Julio 2025 a Origen	Según cartera topografica	
K 02+200	K 02+210			9.285		123.71	Julio 2025 a Origen	Según cartera topografica	
K 02+210	K 02+220			8.822		117.70	Julio 2025 a Origen	Según cartera topografica	
K 02+220	K 02+230			8.572		113.06	Julio 2025 a Origen	Según cartera topografica	
K 02+230	K 02+240			8.376		110.16	Julio 2025 a Origen	Según cartera topografica	
K 02+240	K 02+250			9.106		113.63	Julio 2025 a Origen	Según cartera topografica	
K 02+250	K 02+260			9.106		118.38	Julio 2025 a Origen	Según cartera topografica	
						-			

ITEM		DESCRIPCIÓN				UNIDAD	CANTIDAD ANTERIOR	EN ESTA ACTA	CANTIDAD ACUMULADA
221.1P		Material para pedraplén				M3	124,599.30	41.00	124,640.30
KM INICIAL	KM FINAL	CARRIL	LONGITUD (m)	ARE (m^2)	ESPESOR (m)	VOLUMEN (m3)	FECHA	DESCRIPCIÓN	
K 03+290	K 03+300			9.831		63.90	Julio 2025 a Origen	Según cartera topografica	
K 03+300	K 03+310			9.489		125.58	Julio 2025 a Origen	Según cartera topografica	
K 03+310	K 03+320			10.095		127.30	Julio 2025 a Origen	Según cartera topografica	
K 03+320	K 03+330			10.100		131.27	Julio 2025 a Origen	Según cartera topografica	
K 03+330	K 03+340			10.548		134.21	Julio 2025 a Origen	Según cartera topografica	
K 03+340	K 03+350			10.251		135.19	Julio 2025 a Origen	Según cartera topografica	
K 03+350	K 03+360			9.893		130.94	Julio 2025 a Origen	Según cartera topografica	
K 03+360	K 03+370			9.806		128.04	Julio 2025 a Origen	Según cartera topografica	
K 03+370	K 03+380			9.663		126.55	Julio 2025 a Origen	Según cartera topografica	
K 03+380	K 03+390			9.494		124.52	Julio 2025 a Origen	Según cartera topografica	
K 03+390	K 03+400			10.436		129.55	Julio 2025 a Origen	Según cartera topografica	
K 03+400	K 03+410			9.704		130.91	Julio 2025 a Origen	Según cartera topografica	
K 03+410	K 03+420			9.930		127.62	Julio 2025 a Origen	Según cartera topografica	
K 03+420	K 03+430			9.604		126.97	Julio 2025 a Origen	Según cartera topografica	
K 03+430	K 03+440			9.825		126.29	Julio 2025 a Origen	Según cartera topografica	
K 03+440	K 03+450			10.272		130.63	Julio 2025 a Origen	Según cartera topografica	
K 03+450	K 03+460			10.418		134.49	Julio 2025 a Origen	Según cartera topografica	
K 03+460	K 03+470			10.612		136.70	Julio 2025 a Origen	Según cartera topografica	
K 03+470	K 03+480			10.650		138.20	Julio 2025 a Origen	Según cartera topografica	
K 03+480	K 03+490			10.642		138.40	Julio 2025 a Origen	Según cartera topografica	
K 03+490	K 03+500			9.342		129.90	Julio 2025 a Origen	Según cartera topografica	
K 03+500	K 03+510			10.733		130.49	Julio 2025 a Origen	Según cartera topografica	
K 03+510	K 03+520			10.743		139.59	Julio 2025 a Origen	Según cartera topografica	
K 03+520	K 03+530			10.856		140.39	Julio 2025 a Origen	Según cartera topografica	
K 03+530	K 03+540			10.897		141.39	Julio 2025 a Origen	Según cartera topografica	
K 03+540	K 03+550			10.890		141.62	Julio 2025 a Origen	Según cartera topografica	
K 03+550	K 03+560			11.325		144.40	Julio 2025 a Origen	Según cartera topografica	
K 03+560	K 03+570			11.607		149.06	Julio 2025 a Origen	Según cartera topografica	
K 03+570	K 03+580			12.039		153.70	Julio 2025 a Origen	Según cartera topografica	
K 03+580	K 03+590			12.112		156.98	Julio 2025 a Origen	Según cartera topografica	
K 03+590	K 03+600			16.961		188.97	Julio 2025 a Origen	Según cartera topografica	
K 03+600	K 03+610			12.079		188.76	Julio 2025 a Origen	Según cartera topografica	
K 03+610	K 03+620			12.259		158.20	Julio 2025 a Origen	Según cartera topografica	
K 03+620	K 03+630			11.928		157.22	Julio 2025 a Origen	Según cartera topografica	
K 03+630	K 03+640			13.851		167.56	Julio 2025 a Origen	Según cartera topografica	
K 03+640	K 03+650			12.228		169.51	Julio 2025 a Origen	Según cartera topografica	
K 03+650	K 03+660			12.179		158.65	Julio 2025 a Origen	Según cartera topografica	
K 03+660	K 03+670			12.155		158.17	Julio 2025 a Origen	Según cartera topografica	
K 03+670	K 03+680			13.117		164.27	Julio 2025 a Origen	Según cartera topografica	
K 03+680	K 03+690			12.208		164.61	Julio 2025 a Origen	Según cartera topografica	
						-			
K 03+690	K 03+700			12.203		158.67	Julio 2025 a Origen	Según cartera topografica	
K 03+700	K 03+710			12.089		157.90	Julio 2025 a Origen	Según cartera topografica	
K 03+710	K 03+720			11.892		155.88	Julio 2025 a Origen	Según cartera topografica	
K 03+720	K 03+730			11.971		155.11	Julio 2025 a Origen	Según cartera topografica	
K 03+730	K 03+740			11.835		154.74	Julio 2025 a Origen	Según cartera topografica	
K 03+740	K 03+750			11.817		153.74	Julio 2025 a Origen	Según cartera topografica	
K 03+750	K 03+760			11.780		153.38	Julio 2025 a Origen	Según cartera topografica	
K 03+760	K 03+770			11.795		153.24	Julio 2025 a Origen	Según cartera topografica	
K 03+770	K 03+780			11.792		153.32	Julio 2025 a Origen	Según cartera topografica	
K 03+780	K 03+790			11.582		151.93	Julio 2025 a Origen	Según cartera topografica	
K 03+790	K 03+800			11.485		149.94	Julio 2025 a Origen	Según cartera topografica	
K 03+800	K 03+810			11.261		147.85	Julio 2025 a Origen	Según cartera topografica	
K 03+810	K 03+820			11.419		147.42	Julio 2025 a Origen	Según cartera topografica	
K 03+820	K 03+830			11.396		148.30	Julio 2025 a Origen	Según cartera topografica	
K 03+830	K 03+840			11.296		147.50	Julio 2025 a Origen	Según cartera topografica	
K 03+840	K 03+850			11.190		146.16	Julio 2025 a Origen	Según cartera topografica	
K 03+850	K 03+860			11.104		144.91	Julio 2025 a Origen	Según cartera topografica	
K 03+860	K 03+870			11.062		144.08	Julio 2025 a Origen	Según cartera topografica	
K 03+870	K 03+880			10.879		142.62	Julio 2025 a Origen	Según cartera topografica	
K 03+880	K 03+890			10.686		140.17	Julio 2025 a Origen	Según cartera topografica	
K 03+890	K 03+900			10.621		138.50	Julio 2025 a Origen	Según cartera topografica	
K 03+900	K 03+910			10.740		138.85	Julio 2025 a Origen	Según cartera topografica	
K 03+910	K 03+920			10.552		138.40	Julio 2025 a Origen	Según cartera topografica	
K 03+920	K 03+930			10.332		135.75	Julio 2025 a Origen	Según cartera topografica	
K 03+930	K 03+940			10.115		132.91	Julio 2025 a Origen	Según cartera topografica	
K 03+940	K 03+950			9.955		130.46	Julio 2025 a Origen	Según cartera topografica	
K 03+950	K 03+960			9.848		128.72	Julio 2025 a Origen	Según cartera topografica	
K 03+960	K 03+970			9.721		127.20	Julio 2025 a Origen	Según cartera topografica	
K 03+970	K 03+980			9.456		124.65	Julio 2025 a Origen	Según cartera topografica	
K 03+980	K 03+990			9.290		121.85	Julio 2025 a Origen	Según cartera topografica	
K 03+990	K 04+000			9.444		121.77	Julio 2025 a Origen	Según cartera topografica	
K 04+000	K 04+010			9.030		120.08	Julio 2025 a Origen	Según cartera topografica	
K 04+010	K 04+020			8.992		117.14	Julio 2025 a Origen	Según cartera topografica	
K 04+020	K 04+030			8.792		115.60	Julio 2025 a Origen	Según cartera topografica	
K 04+030	K 04+040			8.839		114.60	Julio 2025 a Origen	Según cartera topografica	
K 04+040	K 04+050			8.321		111.54	Julio 2025 a Origen	Según cartera topografica	
K 04+050	K 04+060			0.000		54.09	Julio 2025 a Origen	Según cartera topografica	
K 04+060	K 04+070			7.426		48.27	Julio 2025 a Origen	Según cartera topografica	
K 04+070	K 04+080			7.074		94.25	Julio 2025 a Origen	Según cartera topografica	
K 04+080	K 04+090			7.525		94.89	Julio 2025 a Origen	Según cartera topografica	
K 04+090	K 04+100			7.255		96.07	Julio 2025 a Origen	Según cartera topografica	
K 04+100	K 04+110			6.795		91.33	Julio 2025 a Origen	Según cartera topografica	
K 04+110	K 04+120			6.925		89.18	Julio 2025 a Origen	Según cartera topografica	
K 04+120	K 04+130			6.455		86.97	Julio 2025 a Origen	Según cartera topografica	
K 04+130	K 04+140			6.449		83.88	Julio 2025 a Origen	Según cartera topografica	
K 04+140	K 04+150			6.459		83.90	Julio 2025 a Origen	Según cartera topografica	
K 04+150	K 04+160			6.457		83.95	Julio 2025 a Origen	Según cartera topografica	
K 04+160	K 04+170			6.453		83.92	Julio 2025 a Origen	Según cartera topografica	
K 04+170	K 04+180			5.950		80.62	Julio 2025 a Origen	Según cartera topografica	
K 04+180	K 04+190			5.953		77.37	Julio 2025 a Origen	Según cartera topografica	
K 04+190	K 04+200			5.953		77.39	Julio 2025 a Origen	Según cartera topografica	
K 04+200	K 04+210			5.953		77.39	Julio 2025 a Origen	Según cartera topografica	
K 04+210	K 04+220			5.953		77.39	Julio 2025 a Origen	Según cartera topografica	
K 04+220	K 04+230			5.969		77.49	Julio 2025 a Origen	Según cartera topografica	

ITEM		DESCRIPCIÓN				UNIDAD	CANTIDAD ANTERIOR	EN ESTA ACTA	CANTIDAD ACUMULADA
221.1P		Material para pedraplén				M3	124,599.30	41.00	124,640.30
KM INICIAL	KM FINAL	CARRIL	LONGITUD (m)	ARE (m^2)	ESPESOR (m)	VOLUMEN (m3)	FECHA	DESCRIPCIÓN	
K 04+230	K 04+240			8.174		91.93	Julio 2025 a Origen	Según cartera topografica	
K 04+240	K 04+250			8.023		105.28	Julio 2025 a Origen	Según cartera topografica	
K 04+250	K 04+260			7.829		103.04	Julio 2025 a Origen	Según cartera topografica	
K 04+260	K 04+270			7.599		100.28	Julio 2025 a Origen	Según cartera topografica	
K 04+270	K 04+280			7.332		97.05	Julio 2025 a Origen	Según cartera topografica	
K 04+280	K 04+290			7.446		96.06	Julio 2025 a Origen	Según cartera topografica	
K 04+290	K 04+300			8.448		103.31	Julio 2025 a Origen	Según cartera topografica	
K 04+300	K 04+310			7.537		103.90	Julio 2025 a Origen	Según cartera topografica	
K 04+310	K 04+320			7.859		100.07	Julio 2025 a Origen	Según cartera topografica	
K 04+320	K 04+330			8.225		104.55	Julio 2025 a Origen	Según cartera topografica	
K 04+330	K 04+340			8.553		109.06	Julio 2025 a Origen	Según cartera topografica	
K 04+340	K 04+350			10.109		121.30	Julio 2025 a Origen	Según cartera topografica	
K 04+350	K 04+360			9.134		125.08	Julio 2025 a Origen	Según cartera topografica	
K 04+360	K 04+370			8.932		117.43	Julio 2025 a Origen	Según cartera topografica	
K 04+370	K 04+380			9.099		117.20	Julio 2025 a Origen	Según cartera topografica	
K 04+380	K 04+390			9.095		118.26	Julio 2025 a Origen	Según cartera topografica	
K 04+390	K 04+400			8.968		117.41	Julio 2025 a Origen	Según cartera topografica	
K 04+400	K 04+410			8.898		116.13	Julio 2025 a Origen	Según cartera topografica	
K 04+410	K 04+420			8.855		115.39	Julio 2025 a Origen	Según cartera topografica	
K 04+420	K 04+430			9.083		116.60	Julio 2025 a Origen	Según cartera topografica	
K 04+430	K 04+440			9.001		117.55	Julio 2025 a Origen	Según cartera topografica	
K 04+440	K 04+450			9.437		119.85	Julio 2025 a Origen	Según cartera topografica	
K 04+450	K 04+460			9.658		124.12	Julio 2025 a Origen	Según cartera topografica	
K 04+460	K 04+470			9.871		126.94	Julio 2025 a Origen	Según cartera topografica	
K 04+470	K 04+480			10.600		133.06	Julio 2025 a Origen	Según cartera topografica	
K 04+480	K 04+490			10.914		139.84	Julio 2025 a Origen	Según cartera topografica	
K 04+490	K 04+500			11.232		143.95	Julio 2025 a Origen	Según cartera topografica	
K 04+500	K 04+510			11.757		149.43	Julio 2025 a Origen	Según cartera topografica	
K 04+510	K 04+520			11.865		153.54	Julio 2025 a Origen	Según cartera topografica	
K 04+520	K 04+530			11.825		153.99	Julio 2025 a Origen	Según cartera topografica	
K 04+530	K 04+540			11.752		153.25	Julio 2025 a Origen	Según cartera topografica	
K 04+540	K 04+550			11.590		151.72	Julio 2025 a Origen	Según cartera topografica	
K 04+550	K 04+560			12.155		154.34	Julio 2025 a Origen	Según cartera topografica	
K 04+560	K 04+570			11.505		153.79	Julio 2025 a Origen	Según cartera topografica	
K 04+570	K 04+580			11.525		149.70	Julio 2025 a Origen	Según cartera topografica	
K 04+580	K 04+590			11.544		149.95	Julio 2025 a Origen	Según cartera topografica	
K 04+590	K 04+600			11.610		150.50	Julio 2025 a Origen	Según cartera topografica	
K 04+600	K 04+610			11.069		147.41	Julio 2025 a Origen	Según cartera topografica	
						-			
K 04+610	K 04+620			10.299		138.89	Julio 2025 a Origen	Según cartera topografica	
K 04+620	K 04+630			10.827		137.32	Julio 2025 a Origen	Según cartera topografica	
K 04+630	K 04+640			10.472		138.44	Julio 2025 a Origen	Según cartera topografica	
K 04+640	K 04+650			9.829		131.96	Julio 2025 a Origen	Según cartera topografica	
K 04+650	K 04+660			10.443		131.77	Julio 2025 a Origen	Según cartera topografica	
K 04+660	K 04+670			9.990		132.81	Julio 2025 a Origen	Según cartera topografica	
K 04+670	K 04+680			10.528		133.37	Julio 2025 a Origen	Según cartera topografica	
K 04+680	K 04+690			10.970		139.74	Julio 2025 a Origen	Según cartera topografica	
K 04+690	K 04+700			10.486		139.46	Julio 2025 a Origen	Según cartera topografica	
K 04+700	K 04+710			10.623		137.21	Julio 2025 a Origen	Según cartera topografica	
K 04+710	K 04+720			11.035		140.78	Julio 2025 a Origen	Según cartera topografica	
K 04+720	K 04+730			11.126		144.05	Julio 2025 a Origen	Según cartera topografica	
K 04+730	K 04+740			12.596		154.19	Julio 2025 a Origen	Según cartera topografica	
K 04+740	K 04+750			8.155		134.88	Julio 2025 a Origen	Según cartera topografica	
K 04+750	K 04+760			8.852		110.55	Julio 2025 a Origen	Según cartera topografica	
K 04+760	K 04+770			9.743		120.86	Julio 2025 a Origen	Según cartera topografica	
K 04+770	K 04+780			12.743		146.16	Julio 2025 a Origen	Según cartera topografica	
K 04+780	K 04+790			11.984		160.73	Julio 2025 a Origen	Según cartera topografica	
K 04+790	K 04+800			11.292		151.29	Julio 2025 a Origen	Según cartera topografica	
K 04+800	K 04+810			12.210		152.76	Julio 2025 a Origen	Según cartera topografica	
K 04+810	K 04+820			11.773		155.89	Julio 2025 a Origen	Según cartera topografica	
K 04+820	K 04+830			11.176		149.17	Julio 2025 a Origen	Según cartera topografica	
K 04+830	K 04+840			12.075		151.13	Julio 2025 a Origen	Según cartera topografica	
K 04+840	K 04+850			10.726		148.21	Julio 2025 a Origen	Según cartera topografica	
K 04+850	K 04+860			10.326		136.84	Julio 2025 a Origen	Según cartera topografica	
K 04+860	K 04+870			10.768		137.11	Julio 2025 a Origen	Según cartera topografica	
K 04+870	K 04+880			9.978		134.85	Julio 2025 a Origen	Según cartera topografica	
K 04+880	K 04+890			10.117		130.62	Julio 2025 a Origen	Según cartera topografica	
K 04+890	K 04+900			9.979		130.62	Julio 2025 a Origen	Según cartera topografica	
K 04+900	K 04+910			10.104		130.54	Julio 2025 a Origen	Según cartera topografica	
K 04+910	K 04+920			9.966		130.46	Julio 2025 a Origen	Según cartera topografica	
K 04+920	K 04+930			10.026		129.95	Julio 2025 a Origen	Según cartera topografica	
K 04+930	K 04+940			10.045		130.46	Julio 2025 a Origen	Según cartera topografica	
K 04+940	K 04+950			10.093		130.90	Julio 2025 a Origen	Según cartera topografica	
K 04+950	K 04+960			9.978		130.46	Julio 2025 a Origen	Según cartera topografica	
K 04+960	K 04+970			9.335		125.53	Julio 2025 a Origen	Según cartera topografica	
K 04+970	K 04+980			10.032		125.89	Julio 2025 a Origen	Según cartera topografica	
K 04+980	K 04+990			9.623		127.76	Julio 2025 a Origen	Según cartera topografica	
K 04+990	K 05+000			9.673		125.42	Julio 2025 a Origen	Según cartera topografica	
K 05+000	K 05+010			9.935		127.45	Julio 2025 a Origen	Según cartera topografica	
K 05+010	K 05+020			10.215		130.98	Julio 2025 a Origen	Según cartera topografica	
K 05+020	K 05+030			10.545		134.94	Julio 2025 a Origen	Según cartera topografica	
K 05+030	K 05+040			11.241		141.61	Julio 2025 a Origen	Según cartera topografica	
K 05+040	K 05+050			11.301		146.52	Julio 2025 a Origen	Según cartera topografica	
K 05+050	K 05+060			12.323		153.56	Julio 2025 a Origen	Según cartera topografica	
K 05+060	K 05+070			12.200		159.40	Julio 2025 a Origen	Según cartera topografica	
K 05+070	K 05+080			13.329		165.94	Julio 2025 a Origen	Según cartera topografica	
K 05+080	K 05+090			13.864		176.75	Julio 2025 a Origen	Según cartera topografica	
K 05+090	K 05+100			14.360		183.46	Julio 2025 a Origen	Según cartera topografica	
K 05+100	K 05+110			12.955		177.55	Julio 2025 a Origen	Según cartera topografica	
K 05+110	K 05+120			12.650		166.43	Julio 2025 a Origen	Según cartera topografica	
K 05+120	K 05+130			12.836		165.66	Julio 2025 a Origen	Según cartera topografica	
K 05+130	K 05+140			13.255		169.59	Julio 2025 a Origen	Según cartera topografica	
K 05+140	K 05+150			13.531		174.11	Julio 2025 a Origen	Según cartera topografica	
K 05+150	K 05+160			11.995		165.92	Julio 2025 a Origen	Según cartera topografica	
K 05+160	K 05+170			15.228		176.95	Julio 2025 a Origen	Según cartera topografica	

ITEM		DESCRIPCIÓN				UNIDAD	CANTIDAD ANTERIOR	EN ESTA ACTA	CANTIDAD ACUMULADA
221.1P		Material para pedraplén				M3	124,599.30	41.00	124,640.30
KM INICIAL	KM FINAL	CARRIL	LONGITUD (m)	ARE (m^2)	ESPESOR (m)	VOLUMEN (m3)	FECHA	DESCRIPCIÓN	
K 05+170	K 05+180			18.304		217.96	Julio 2025 a Origen	Según cartera topografica	
K 05+180	K 05+190			18.004		236.00	Julio 2025 a Origen	Según cartera topografica	
K 05+190	K 05+200			17.977		233.88	Julio 2025 a Origen	Según cartera topografica	
K 05+200	K 05+210			13.384		203.85	Julio 2025 a Origen	Según cartera topografica	
K 05+210	K 05+220			12.304		166.97	Julio 2025 a Origen	Según cartera topografica	
K 05+220	K 05+230			12.063		158.39	Julio 2025 a Origen	Según cartera topografica	
K 05+230	K 05+240			12.513		159.74	Julio 2025 a Origen	Según cartera topografica	
K 05+240	K 05+250			13.898		171.67	Julio 2025 a Origen	Según cartera topografica	
K 05+250	K 05+260			12.732		173.10	Julio 2025 a Origen	Según cartera topografica	
K 05+260	K 05+270			12.005		160.79	Julio 2025 a Origen	Según cartera topografica	
K 05+270	K 05+280			9.869		142.18	Julio 2025 a Origen	Según cartera topografica	
K 05+280	K 05+290			9.886		128.41	Julio 2025 a Origen	Según cartera topografica	
K 05+290	K 05+300			10.286		131.12	Julio 2025 a Origen	Según cartera topografica	
K 05+300	K 05+310			9.722		130.05	Julio 2025 a Origen	Según cartera topografica	
K 05+310	K 05+320			9.641		125.86	Julio 2025 a Origen	Según cartera topografica	
K 05+320	K 05+330			9.870		126.82	Julio 2025 a Origen	Según cartera topografica	
K 05+330	K 05+340			9.800		127.86	Julio 2025 a Origen	Según cartera topografica	
K 05+340	K 05+350			9.767		127.19	Julio 2025 a Origen	Según cartera topografica	
K 05+350	K 05+360			9.467		125.02	Julio 2025 a Origen	Según cartera topografica	
K 05+360	K 05+370			9.202		121.35	Julio 2025 a Origen	Según cartera topografica	
K 05+370	K 05+380			8.980		118.18	Julio 2025 a Origen	Según cartera topografica	
K 05+380	K 05+390			9.225		118.33	Julio 2025 a Origen	Según cartera topografica	
K 05+390	K 05+400			10.547		128.52	Julio 2025 a Origen	Según cartera topografica	
K 05+400	K 05+410			13.785		158.16	Julio 2025 a Origen	Según cartera topografica	
K 05+410	K 05+420			13.360		176.44	Julio 2025 a Origen	Según cartera topografica	
K 05+420	K 05+430			12.527		168.27	Julio 2025 a Origen	Según cartera topografica	
K 05+430	K 05+440			12.655		163.68	Julio 2025 a Origen	Según cartera topografica	
K 05+440	K 05+450			11.255		155.42	Julio 2025 a Origen	Según cartera topografica	
K 05+450	K 05+460			10.936		144.24	Julio 2025 a Origen	Según cartera topografica	
K 05+460	K 05+470			11.140		143.49	Julio 2025 a Origen	Según cartera topografica	
K 05+470	K 05+480			9.944		137.05	Julio 2025 a Origen	Según cartera topografica	
K 05+480	K 05+490			12.774		147.67	Julio 2025 a Origen	Según cartera topografica	
K 05+490	K 05+500			11.821		159.87	Julio 2025 a Origen	Según cartera topografica	
K 05+500	K 05+510			12.011		154.91	Julio 2025 a Origen	Según cartera topografica	
K 05+510	K 05+520			15.298		177.51	Julio 2025 a Origen	Según cartera topografica	
K 05+520	K 05+530			18.224		217.89	Julio 2025 a Origen	Según cartera topografica	
						-			
K 05+530	K 05+540			17.093		229.56	Julio 2025 a Origen	Según cartera topografica	
K 05+540	K 05+550			15.805		213.84	Julio 2025 a Origen	Según cartera topografica	
K 05+550	K 05+560			9.600		165.13	Julio 2025 a Origen	Según cartera topografica	
K 05+560	K 05+570			14.840		158.86	Julio 2025 a Origen	Según cartera topografica	
K 05+570	K 05+580			11.038		168.21	Julio 2025 a Origen	Según cartera topografica	
K 05+580	K 05+590			10.317		138.81	Julio 2025 a Origen	Según cartera topografica	
K 05+590	K 05+600			11.152		139.55	Julio 2025 a Origen	Según cartera topografica	
K 05+600	K 05+610			11.152		144.98	Julio 2025 a Origen	Según cartera topografica	
K 05+610	K 05+620			10.398		140.08	Julio 2025 a Origen	Según cartera topografica	
K 05+620	K 05+630			10.029		132.78	Julio 2025 a Origen	Según cartera topografica	
K 05+630	K 05+640			10.257		131.86	Julio 2025 a Origen	Según cartera topografica	
K 05+640	K 05+650			9.922		131.16	Julio 2025 a Origen	Según cartera topografica	
K 05+650	K 05+660			10.015		129.59	Julio 2025 a Origen	Según cartera topografica	
K 05+660	K 05+670			10.391		132.64	Julio 2025 a Origen	Según cartera topografica	
K 05+670	K 05+680			10.063		132.95	Julio 2025 a Origen	Según cartera topografica	
K 05+680	K 05+690			10.131		131.26	Julio 2025 a Origen	Según cartera topografica	
K 05+690	K 05+700			9.991		130.79	Julio 2025 a Origen	Según cartera topografica	
K 05+700	K 05+710			9.757		128.36	Julio 2025 a Origen	Según cartera topografica	
K 05+710	K 05+720			9.894		127.73	Julio 2025 a Origen	Según cartera topografica	
K 05+720	K 05+730			9.668		127.15	Julio 2025 a Origen	Según cartera topografica	
K 05+730	K 05+740			9.616		125.35	Julio 2025 a Origen	Según cartera topografica	
K 05+740	K 05+750			9.438		123.85	Julio 2025 a Origen	Según cartera topografica	
K 05+750	K 05+760			9.293		121.75	Julio 2025 a Origen	Según cartera topografica	
K 05+760	K 05+770			9.376		121.35	Julio 2025 a Origen	Según cartera topografica	
K 05+770	K 05+780			9.397		122.02	Julio 2025 a Origen	Según cartera topografica	
K 05+780	K 05+790			9.402		122.19	Julio 2025 a Origen	Según cartera topografica	
K 05+790	K 05+800			9.488		122.79	Julio 2025 a Origen	Según cartera topografica	
K 05+800	K 05+810			9.660		124.46	Julio 2025 a Origen	Según cartera topografica	
K 05+810	K 05+820			9.796		126.46	Julio 2025 a Origen	Según cartera topografica	
K 05+820	K 05+830			9.769		127.17	Julio 2025 a Origen	Según cartera topografica	
K 05+830	K 05+840			10.177		129.65	Julio 2025 a Origen	Según cartera topografica	
K 05+840	K 05+850			10.164		132.22	Julio 2025 a Origen	Según cartera topografica	
K 05+850	K 05+860			10.539		134.57	Julio 2025 a Origen	Según cartera topografica	
K 05+860	K 05+870			10.510		136.82	Julio 2025 a Origen	Según cartera topografica	
K 05+870	K 05+880			10.112		134.04	Julio 2025 a Origen	Según cartera topografica	
K 05+880	K 05+890			10.069		131.18	Julio 2025 a Origen	Según cartera topografica	
K 05+890	K 05+900			10.230		131.94	Julio 2025 a Origen	Según cartera topografica	
K 05+900	K 05+910			10.409		134.15	Julio 2025 a Origen	Según cartera topografica	
K 05+910	K 05+920			10.468		135.70	Julio 2025 a Origen	Según cartera topografica	
K 05+920	K 05+930			10.314		135.08	Julio 2025 a Origen	Según cartera topografica	
K 05+930	K 05+940			10.429		134.83	Julio 2025 a Origen	Según cartera topografica	
K 05+940	K 05+950			10.050		133.11	Julio 2025 a Origen	Según cartera topografica	
K 05+950	K 05+960			9.923		129.82	Julio 2025 a Origen	Según cartera topografica	
K 05+960	K 05+970			9.756		127.91	Julio 2025 a Origen	Según cartera topografica	
K 05+970	K 05+980			9.637		126.05	Julio 2025 a Origen	Según cartera topografica	
K 05+980	K 05+990			9.464		124.16	Julio 2025 a Origen	Según cartera topografica	
K 05+990	K 06+000			9.649		124.23	Julio 2025 a Origen	Según cartera topografica	
K 06+000	K 06+010			9.056		121.58	Julio 2025 a Origen	Según cartera topografica	
K 06+010	K 06+020			9.165		118.44	Julio 2025 a Origen	Según cartera topografica	
K 06+020	K 06+030			9.324		120.18	Julio 2025 a Origen	Según cartera topografica	
K 06+030	K 06+040			9.445		122.00	Julio 2025 a Origen	Según cartera topografica	
K 06+040	K 06+050			9.916		125.85	Julio 2025 a Origen	Según cartera topografica	
K 06+050	K 06+060			9.928		128.99	Julio 2025 a Origen	Según cartera topografica	
K 06+060	K 06+070			10.354		131.83	Julio 2025 a Origen	Según cartera topografica	
K 06+070	K 06+080			9.795		130.97	Julio 2025 a Origen	Según cartera topografica	
K 06+080	K 06+090			11.739		139.97	Julio 2025 a Origen	Según cartera topografica	
K 06+090	K 06+100			10.136		142.19	Julio 2025 a Origen	Según cartera topografica	
K 06+100	K 06+110			9.054		124.74	Julio 2025 a Origen	Según cartera topografica	

ITEM		DESCRIPCIÓN				UNIDAD	CANTIDAD ANTERIOR	EN ESTA ACTA	CANTIDAD ACUMULADA
221.1P		Material para pedraplén				M3	124,599.30	41.00	124,640.30
KM INICIAL	KM FINAL	CARRIL	LONGITUD (m)	ARE (m^2)	ESPESOR (m)	VOLUMEN (m3)	FECHA	DESCRIPCIÓN	
K 06+110	K 06+120			10.207		125.20	Julio 2025 a Origen	Según cartera topografica	
K 06+120	K 06+130			9.403		127.47	Julio 2025 a Origen	Según cartera topografica	
K 06+130	K 06+140			9.729		124.36	Julio 2025 a Origen	Según cartera topografica	
K 06+140	K 06+150			9.660		126.03	Julio 2025 a Origen	Según cartera topografica	
K 06+150	K 06+160			9.461		124.29	Julio 2025 a Origen	Según cartera topografica	
K 06+160	K 06+170			10.084		127.04	Julio 2025 a Origen	Según cartera topografica	
K 06+170	K 06+180			9.240		125.61	Julio 2025 a Origen	Según cartera topografica	
K 06+180	K 06+190			9.393		121.11	Julio 2025 a Origen	Según cartera topografica	
K 06+190	K 06+200			9.579		123.32	Julio 2025 a Origen	Según cartera topografica	
K 06+200	K 06+210			9.691		125.26	Julio 2025 a Origen	Según cartera topografica	
K 06+210	K 06+220			9.998		127.98	Julio 2025 a Origen	Según cartera topografica	
K 06+220	K 06+230			9.821		128.82	Julio 2025 a Origen	Según cartera topografica	
K 06+230	K 06+240			10.098		129.47	Julio 2025 a Origen	Según cartera topografica	
K 06+240	K 06+250			10.690		135.12	Julio 2025 a Origen	Según cartera topografica	
K 06+250	K 06+260			9.477		131.09	Julio 2025 a Origen	Según cartera topografica	
K 06+260	K 06+270			10.800		131.80	Julio 2025 a Origen	Según cartera topografica	
K 06+270	K 06+280			10.081		135.73	Julio 2025 a Origen	Según cartera topografica	
K 06+280	K 06+290			9.499		127.27	Julio 2025 a Origen	Según cartera topografica	
K 06+290	K 06+300			10.237		128.28	Julio 2025 a Origen	Según cartera topografica	
K 06+300	K 06+310			9.613		129.03	Julio 2025 a Origen	Según cartera topografica	
K 06+310	K 06+320			9.812		126.26	Julio 2025 a Origen	Según cartera topografica	
K 06+320	K 06+330			12.555		145.39	Julio 2025 a Origen	Según cartera topografica	
K 06+330	K 06+340			10.018		146.72	Julio 2025 a Origen	Según cartera topografica	
K 06+340	K 06+350			10.670		134.47	Julio 2025 a Origen	Según cartera topografica	
K 06+350	K 06+360			12.115		148.10	Julio 2025 a Origen	Según cartera topografica	
K 06+360	K 06+370			11.583		154.04	Julio 2025 a Origen	Según cartera topografica	
K 06+370	K 06+380			11.031		146.99	Julio 2025 a Origen	Según cartera topografica	
K 06+380	K 06+390			11.204		144.53	Julio 2025 a Origen	Según cartera topografica	
K 06+390	K 06+400			11.462		147.33	Julio 2025 a Origen	Según cartera topografica	
K 06+400	K 06+410			12.958		158.73	Julio 2025 a Origen	Según cartera topografica	
K 06+410	K 06+420			11.599		159.62	Julio 2025 a Origen	Según cartera topografica	
K 06+420	K 06+430			14.478		169.50	Julio 2025 a Origen	Según cartera topografica	
K 06+430	K 06+440			11.868		171.25	Julio 2025 a Origen	Según cartera topografica	
K 06+440	K 06+450			10.535		145.62	Julio 2025 a Origen	Según cartera topografica	
						-			
K 06+450	K 06+460			11.169		141.08	Julio 2025 a Origen	Según cartera topografica	
K 06+460	K 06+470			17.784		188.19	Julio 2025 a Origen	Según cartera topografica	
K 06+470	K 06+480			13.679		204.51	Julio 2025 a Origen	Según cartera topografica	
K 06+480	K 06+490			13.831		178.82	Julio 2025 a Origen	Según cartera topografica	
K 06+490	K 06+500			12.656		172.17	Julio 2025 a Origen	Según cartera topografica	
K 06+500	K 06+510			12.788		165.39	Julio 2025 a Origen	Según cartera topografica	
K 06+510	K 06+520			12.876		166.82	Julio 2025 a Origen	Según cartera topografica	
K 06+520	K 06+530			13.712		172.82	Julio 2025 a Origen	Según cartera topografica	
K 06+530	K 06+540			12.986		173.54	Julio 2025 a Origen	Según cartera topografica	
K 06+540	K 06+550			12.926		168.43	Julio 2025 a Origen	Según cartera topografica	
K 06+550	K 06+560			13.000		168.52	Julio 2025 a Origen	Según cartera topografica	
K 06+560	K 06+570			13.988		175.42	Julio 2025 a Origen	Según cartera topografica	
K 06+570	K 06+580			12.809		174.18	Julio 2025 a Origen	Según cartera topografica	
K 06+580	K 06+590			12.173		162.38	Julio 2025 a Origen	Según cartera topografica	
K 06+590	K 06+600			11.842		156.10	Julio 2025 a Origen	Según cartera topografica	
K 06+600	K 06+610			11.536		151.96	Julio 2025 a Origen	Según cartera topografica	
K 06+610	K 06+620			9.793		69.32	Julio 2025 a Origen	Según cartera topografica	
						-			
K 06+560	K 06+570			0.238		1.55	Julio 2025 a Origen	Según cartera topografica Aguja tercer carril	
K 06+570	K 06+580			0.694		6.06	Julio 2025 a Origen	Según cartera topografica Aguja tercer carril	
K 06+580	K 06+590			1.415		13.71	Julio 2025 a Origen	Según cartera topografica Aguja tercer carril	
K 06+590	K 06+600			2.188		23.42	Julio 2025 a Origen	Según cartera topografica Aguja tercer carril	
K 06+600	K 06+610			3.010		33.79	Julio 2025 a Origen	Según cartera topografica Aguja tercer carril	
						-			
K 00+000	K 00+010			7.839		104.16	Julio 2025 a Origen	Según cartera topografica - Conectante 90 Grados	
K 00+010	K 00+020			7.606		100.39	Julio 2025 a Origen	Según cartera topografica - Conectante 90 Grados	
K 00+020	K 00+030			6.838		93.89	Julio 2025 a Origen	Según cartera topografica - Conectante 90 Grados	
K 00+030	K 00+040			6.432		86.26	Julio 2025 a Origen	Según cartera topografica - Conectante 90 Grados	
K 00+040	K 00+050			6.277		82.61	Julio 2025 a Origen	Según cartera topografica - Conectante 90 Grados	
K 00+050	K 00+060			5.374		75.73	Julio 2025 a Origen	Según cartera topografica - Conectante 90 Grados	
K 00+060	K 00+070			5.247		69.04	Julio 2025 a Origen	Según cartera topografica - Conectante 90 Grados	
K 00+070	K 00+080			5.245		68.20	Julio 2025 a Origen	Según cartera topografica - Conectante 90 Grados	
K 00+080	K 00+090			5.436		69.43	Julio 2025 a Origen	Según cartera topografica - Conectante 90 Grados	
K 00+090	K 00+100			5.662		72.14	Julio 2025 a Origen	Según cartera topografica - Conectante 90 Grados	
K 00+100	K 00+110			6.437		78.64	Julio 2025 a Origen	Según cartera topografica - Conectante 90 Grados	
K 00+110	K 00+120			6.563		84.50	Julio 2025 a Origen	Según cartera topografica - Conectante 90 Grados	
K 00+120	K 00+130			6.053		82.00	Julio 2025 a Origen	Según cartera topografica - Conectante 90 Grados	
K 00+130	K 00+140			6.946		84.49	Julio 2025 a Origen	Según cartera topografica - Conectante 90 Grados	
K 00+140	K 00+150			7.101		91.31	Julio 2025 a Origen	Según cartera topografica - Conectante 90 Grados	
K 00+150	K 00+160			6.901		91.01	Julio 2025 a Origen	Según cartera topografica - Conectante 90 Grados	
K 00+160	K 00+170			7.051		90.69	Julio 2025 a Origen	Según cartera topografica - Conectante 90 Grados	
K 00+170	K 00+180			7.054		91.68	Julio 2025 a Origen	Según cartera topografica - Conectante 90 Grados	
K 00+180	K 00+190			7.153		92.35	Julio 2025 a Origen	Según cartera topografica - Conectante 90 Grados	
K 00+190	K 00+200			7.145		92.94	Julio 2025 a Origen	Según cartera topografica - Conectante 90 Grados	
K 00+200	K 00+210			7.049		92.26	Julio 2025 a Origen	Según cartera topografica - Conectante 90 Grados	
K 00+210	K 00+220			7.070		91.77	Julio 2025 a Origen	Según cartera topografica - Conectante 90 Grados	
K 00+220	K 00+230			7.069		91.90	Julio 2025 a Origen	Según cartera topografica - Conectante 90 Grados	
K 00+230	K 00+240			6.502		88.21	Julio 2025 a Origen	Según cartera topografica - Conectante 90 Grados	
K 00+240	K 00+250			7.338		89.96	Julio 2025 a Origen	Según cartera topografica - Conectante 90 Grados	
K 00+250	K 00+260			7.235		94.72	Julio 2025 a Origen	Según cartera topografica - Conectante 90 Grados	
K 00+260	K 00+270			6.521		89.41	Julio 2025 a Origen	Según cartera topografica - Conectante 90 Grados	
K 00+270	K 00+280			6.533		84.85	Julio 2025 a Origen	Según cartera topografica - Conectante 90 Grados	
K 00+280	K 00+290			7.152		88.95	Julio 2025 a Origen	Según cartera topografica - Conectante 90 Grados	
K 00+290	K 00+300			7.292		93.89	Julio 2025 a Origen	Según cartera topografica - Conectante 90 Grados	
K 00+300	K 00+310			7.376		95.34	Julio 2025 a Origen	Según cartera topografica - Conectante 90 Grados	
K 00+310	K 00+320			7.261		95.14	Julio 2025 a Origen	Según cartera topografica - Conectante 90 Grados	
K 00+320	K 00+330			7.060		93.09	Julio 2025 a Origen	Según cartera topografica - Conectante 90 Grados	
K 00+330	K 00+340			7.528		94.82	Julio 2025 a Origen	Según cartera topografica - Conectante 90 Grados	
K 00+340	K 00+350			8.076		101.43	Julio 2025 a Origen	Según cartera topografica - Conectante 90 Grados	
K 00+350	K 00+360			7.834		103.42	Julio 2025 a Origen	Según cartera topografica - Conectante 90 Grados	

ITEM		DESCRIPCIÓN				UNIDAD	CANTIDAD ANTERIOR	EN ESTA ACTA	CANTIDAD ACUMULADA
221.1P		Material para pedraplén				M3	124,599.30	41.00	124,640.30
KM INICIAL	KM FINAL	CARRIL	LONGITUD (m)	ARE (m^2)	ESPESOR (m)	VOLUMEN (m3)	FECHA	DESCRIPCIÓN	
K 00+360	K 00+370			7.759		101.35	Julio 2025 a Origen	Según cartera topografica - Conectante 90 Grados	
K 00+370	K 00+380			7.745		100.78	Julio 2025 a Origen	Según cartera topografica - Conectante 90 Grados	
K 00+380	K 00+390			7.821		101.18	Julio 2025 a Origen	Según cartera topografica - Conectante 90 Grados	
K 00+390	K 00+400			7.950		102.51	Julio 2025 a Origen	Según cartera topografica - Conectante 90 Grados	
K 00+400	K 00+410			8.119		104.45	Julio 2025 a Origen	Según cartera topografica - Conectante 90 Grados	
K 00+410	K 00+420			9.034		111.49	Julio 2025 a Origen	Según cartera topografica - Conectante 90 Grados	
K 00+420	K 00+430			9.793		122.38	Julio 2025 a Origen	Según cartera topografica - Conectante 90 Grados	
K 00+430	K 00+440			11.536		69.32	Julio 2025 a Origen	Según cartera topografica - Conectante 90 Grados	
						-			
K 06+610	K 06+615			3.803		37.08	Julio 2025 a Origen	Según cartera topografica Aguja tercer carril	
K 06+615	K 06+620			4.448		26.82	Julio 2025 a Origen	Según cartera topografica Aguja tercer carril	
K 06+620	K 06+630			4.802		60.13	Julio 2025 a Origen	Según cartera topografica Aguja tercer carril	
K 06+630	K 06+640			5.268		65.46	Julio 2025 a Origen	Según cartera topografica Aguja tercer carril	
K 06+640	K 06+650			5.356		69.06	Julio 2025 a Origen	Según cartera topografica Aguja tercer carril	
K 06+650	K 06+660			5.439		70.17	Julio 2025 a Origen	Según cartera topografica Aguja tercer carril	
K 06+660	K 06+670			5.468		70.90	Julio 2025 a Origen	Según cartera topografica Aguja tercer carril	
K 06+670	K 06+680			5.434		70.86	Julio 2025 a Origen	Según cartera topografica Aguja tercer carril	
K 06+680	K 06+690			5.735		72.60	Julio 2025 a Origen	Según cartera topografica Aguja tercer carril	
K 06+690	K 06+700			5.805		75.01	Julio 2025 a Origen	Según cartera topografica Aguja tercer carril	
						-			
K 00+020	K 00+030			2.496		48.67	Julio 2025 a Origen	Según cartera topografica - Retorno 5+300	
K 00+030	K 00+040			2.381		31.70	Julio 2025 a Origen	Según cartera topografica - Retorno 5+300	
K 00+040	K 00+050			3.057		35.35	Julio 2025 a Origen	Según cartera topografica - Retorno 5+300	
K 00+050	K 00+060			3.248		40.98	Julio 2025 a Origen	Según cartera topografica - Retorno 5+300	
K 00+060	K 00+070			3.442		43.49	Julio 2025 a Origen	Según cartera topografica - Retorno 5+300	
K 00+070	K 00+080			3.619		45.90	Julio 2025 a Origen	Según cartera topografica - Retorno 5+300	
K 00+080	K 00+090			4.141		50.44	Julio 2025 a Origen	Según cartera topografica - Retorno 5+300	
K 00+090	K 00+100			3.833		51.83	Julio 2025 a Origen	Según cartera topografica - Retorno 5+300	
K 00+100	K 00+110			3.927		50.44	Julio 2025 a Origen	Según cartera topografica - Retorno 5+300	
K 00+110	K 00+120			5.221		59.46	Julio 2025 a Origen	Según cartera topografica - Retorno 5+300	
K 00+120	K 00+130			9.870		98.09	Julio 2025 a Origen	Según cartera topografica - Retorno 5+300	
K 00+130	K 00+140			10.381		131.63	Julio 2025 a Origen	Según cartera topografica - Retorno 5+300	
K 00+140	K 00+150			11.171		140.09	Julio 2025 a Origen	Según cartera topografica - Retorno 5+300	
K 00+150	K 00+160			8.356		126.93	Julio 2025 a Origen	Según cartera topografica - Retorno 5+300	
K 00+160	K 00+170			6.703		97.88	Julio 2025 a Origen	Según cartera topografica - Retorno 5+300	
K 00+170	K 00+180			6.436		85.40	Julio 2025 a Origen	Según cartera topografica - Retorno 5+300	
K 00+180	K 00+190			5.292		76.23	Julio 2025 a Origen	Según cartera topografica - Retorno 5+300	
K 00+190	K 00+200			5.229		68.39	Julio 2025 a Origen	Según cartera topografica - Retorno 5+300	
K 00+200	K 00+210			5.069		66.94	Julio 2025 a Origen	Según cartera topografica - Retorno 5+300	
K 00+210	K 00+216			5.069		39.54	Julio 2025 a Origen	Según cartera topografica - Retorno 5+300	
						-			
K 00+000	K 00+010			3.212		37.81	Julio 2025 a Origen	Según cartera topografica -Retorno 4+200	
K 00+010	K 00+020			2.988		40.30	Julio 2025 a Origen	Según cartera topografica -Retorno 4+200	
K 00+020	K 00+030			3.503		42.19	Julio 2025 a Origen	Según cartera topografica -Retorno 4+200	
K 00+030	K 00+040			4.186		49.98	Julio 2025 a Origen	Según cartera topografica -Retorno 4+200	
K 00+040	K 00+050			7.769		77.71	Julio 2025 a Origen	Según cartera topografica -Retorno 4+200	
K 00+050	K 00+060			8.487		105.66	Julio 2025 a Origen	Según cartera topografica -Retorno 4+200	
K 00+060	K 00+070			10.373		122.59	Julio 2025 a Origen	Según cartera topografica -Retorno 4+200	
K 00+070	K 00+080			7.429		115.71	Julio 2025 a Origen	Según cartera topografica -Retorno 4+200	
K 00+080	K 00+090			4.620		78.32	Julio 2025 a Origen	Según cartera topografica -Retorno 4+200	
K 00+090	K 00+100			3.408		52.18	Julio 2025 a Origen	Según cartera topografica -Retorno 4+200	
K 00+100	K 00+110			3.100		42.30	Julio 2025 a Origen	Según cartera topografica -Retorno 4+200	
K 00+110	K 00+120			2.591		36.99	Julio 2025 a Origen	Según cartera topografica -Retorno 4+200	
K 00+120	K 00+130			2.665		34.16	Julio 2025 a Origen	Según cartera topografica -Retorno 4+200	
K 00+130	K 00+140			2.556		33.94	Julio 2025 a Origen	Según cartera topografica -Retorno 4+200	
K 00+140	K 00+150			2.799		34.81	Julio 2025 a Origen	Según cartera topografica -Retorno 4+200	
K 00+150	K 00+160			2.498		34.43	Julio 2025 a Origen	Según cartera topografica -Retorno 4+200	
K 00+160	K 00+170			2.654		33.49	Julio 2025 a Origen	Según cartera topografica -Retorno 4+200	
K 00+170	K 00+180			2.814		35.54	Julio 2025 a Origen	Según cartera topografica -Retorno 4+200	
K 00+180	K 00+190			2.905		37.17	Julio 2025 a Origen	Según cartera topografica -Retorno 4+200	
K 00+190	K 00+200			3.166		39.46	Julio 2025 a Origen	Según cartera topografica -Retorno 4+200	
K 00+200	K 00+210			3.293		41.98	Julio 2025 a Origen	Según cartera topografica -Retorno 4+200	
K 00+210	K 00+220			3.274		42.69	Julio 2025 a Origen	Según cartera topografica -Retorno 4+200	
K 00+220	K 00+230			3.410		43.45	Julio 2025 a Origen	Según cartera topografica -Retorno 4+200	
K 00+230	K 00+240			3.625		45.73	Julio 2025 a Origen	Según cartera topografica -Retorno 4+200	
K 00+240	K 00+250			3.352		45.35	Julio 2025 a Origen	Según cartera topografica -Retorno 4+200	
K 00+250	K 00+260			4.046		48.09	Julio 2025 a Origen	Según cartera topografica -Retorno 4+200	
K 00+260	K 00+270			4.380		54.77	Julio 2025 a Origen	Según cartera topografica -Retorno 4+200	
K 00+270	K 00+280			3.930		54.02	Julio 2025 a Origen	Según cartera topografica -Retorno 4+200	
K 00+280	K 00+290			3.565		48.72	Julio 2025 a Origen	Según cartera topografica -Retorno 4+200	
K 00+290	K 00+300			3.174		43.80	Julio 2025 a Origen	Según cartera topografica -Retorno 4+200	
K 00+300	K 00+310			2.752		38.52	Julio 2025 a Origen	Según cartera topografica -Retorno 4+200	
K 00+310	K 00+320			2.393		33.44	Julio 2025 a Origen	Según cartera topografica -Retorno 4+200	
K 00+320	K 00+330			2.451		31.49	Julio 2025 a Origen	Según cartera topografica -Retorno 4+200	
K 00+330	K 00+340			2.036		29.17	Julio 2025 a Origen	Según cartera topografica -Retorno 4+200	
						-			
K 00+000	K 00+010			1.287		8.37	Julio 2025 a Origen	Según cartera topografica -Lateral 4+150	
K 00+010	K 00+015			1.282		9.02	Julio 2025 a Origen	Según cartera topografica -Lateral 4+150	
K 00+015	K 00+020			1.277		7.65	Julio 2025 a Origen	Según cartera topografica -Lateral 4+150	
K 00+020	K 00+030			1.291		16.69	Julio 2025 a Origen	Según cartera topografica -Lateral 4+150	
K 00+030	K 00+033			1.279		4.39	Julio 2025 a Origen	Según cartera topografica -Lateral 4+150	
K 00+033	K 00+040			1.288		12.30	Julio 2025 a Origen	Según cartera topografica -Lateral 4+150	
K 00+040	K 00+050			1.282		16.71	Julio 2025 a Origen	Según cartera topografica -Lateral 4+150	
K 00+050	K 00+060			1.285		16.69	Julio 2025 a Origen	Según cartera topografica -Lateral 4+150	
K 00+060	K 00+070			1.290		16.74	Julio 2025 a Origen	Según cartera topografica -Lateral 4+150	
K 00+070	K 00+074			1.286		7.27	Julio 2025 a Origen	Según cartera topografica -Lateral 4+150	
K 00+074	K 00+080			1.296		9.50	Julio 2025 a Origen	Según cartera topografica -Lateral 4+150	
K 00+080	K 00+087			1.306		11.28	Julio 2025 a Origen	Según cartera topografica -Lateral 4+150	
K 00+087	K 00+090			1.311		5.66	Julio 2025 a Origen	Según cartera topografica -Lateral 4+150	
						-			
K 00+000	K 00+010			4.218		65.41	Julio 2025 a Origen	Según cartera topografica -Acceso Occidente calle 8	
K 00+010	K 00+020			4.238		54.96	Julio 2025 a Origen	Según cartera topografica -Acceso Occidente calle 8	
K 00+020	K 00+030			7.017		73.16	Julio 2025 a Origen	Según cartera topografica -Acceso Occidente calle 8	
K 00+030	K 00+040			7.095		91.73	Julio 2025 a Origen	Según cartera topografica -Acceso Occidente calle 8	
K 00+040	K 00+050			9.631		108.72	Julio 2025 a Origen	Según cartera topografica -Acceso Occidente calle 8	

ITEM		DESCRIPCIÓN				UNIDAD	CANTIDAD ANTERIOR	EN ESTA ACTA	CANTIDAD ACUMULADA
221.1P		Material para pedraplén				M3	124,599.30	41.00	124,640.30
KM INICIAL	KM FINAL	CARRIL	LONGITUD (m)	ARE (m²)	ESPESOR (m)	VOLUMEN (m3)	FECHA	DESCRIPCIÓN	
K 00+050	K 00+060			10.092		128.20	Julio 2025 a Origen	Según cartera topografica -Acceso Occidente calle 8	
K 00+060	K 00+070			8.620		121.63	Julio 2025 a Origen	Según cartera topografica -Acceso Occidente calle 8	
K 00+070	K 00+080			7.555		105.14	Julio 2025 a Origen	Según cartera topografica -Acceso Occidente calle 8	
K 00+080	K 00+090			4.428		77.89	Julio 2025 a Origen	Según cartera topografica -Acceso Occidente calle 8	
K 00+090	K 00+100			3.029		48.47	Julio 2025 a Origen	Según cartera topografica -Acceso Occidente calle 8	
K 00+100	K 00+110			0.000		-	Julio 2025 a Origen	Según cartera topografica -Acceso Occidente calle 8	
						-			
K 00+140	K 00+145			4.371		21.49	Julio 2025 a Origen	Según cartera topografica -Acceso Occidente Glorieta calle 8	
K 00+145	K 00+150			4.500		28.83	Julio 2025 a Origen	Según cartera topografica -Acceso Occidente Glorieta calle 8	
K 00+150	K 00+155			4.500		29.25	Julio 2025 a Origen	Según cartera topografica -Acceso Occidente Glorieta calle 8	
K 00+155	K 00+160			4.500		29.25	Julio 2025 a Origen	Según cartera topografica -Acceso Occidente Glorieta calle 8	
K 00+160	K 00+165			4.500		29.25	Julio 2025 a Origen	Según cartera topografica -Acceso Occidente Glorieta calle 8	
K 00+165	K 00+170			2.995		24.36	Julio 2025 a Origen	Según cartera topografica -Acceso Occidente Glorieta calle 8	
K 00+170	K 00+175			1.242		13.77	Julio 2025 a Origen	Según cartera topografica -Acceso Occidente Glorieta calle 8	
K 00+074	K 00+076			1.332		3.36	Julio 2025 a Origen	Según cartera topografica -Paradero Acceso Glorieta Occidente calle 8	
K 00+076	K 00+078			1.326		3.46	Julio 2025 a Origen	Según cartera topografica -Paradero Acceso Glorieta Occidente calle 8	
K 00+078	K 00+080			1.320		3.44	Julio 2025 a Origen	Según cartera topografica -Paradero Acceso Glorieta Occidente calle 8	
K 00+080	K 00+082			1.314		3.42	Julio 2025 a Origen	Según cartera topografica -Paradero Acceso Glorieta Occidente calle 8	
K 00+082	K 00+084			1.306		3.41	Julio 2025 a Origen	Según cartera topografica -Paradero Acceso Glorieta Occidente calle 8	
K 00+084	K 00+086			2.080		4.40	Julio 2025 a Origen	Según cartera topografica -Paradero Acceso Glorieta Occidente calle 8	
K 00+086	K 00+088			1.935		5.22	Julio 2025 a Origen	Según cartera topografica -Paradero Acceso Glorieta Occidente calle 8	
K 00+088	K 00+090			1.154		4.02	Julio 2025 a Origen	Según cartera topografica -Paradero Acceso Glorieta Occidente calle 8	
K 00+090	K 00+092			0.987		2.78	Julio 2025 a Origen	Según cartera topografica -Paradero Acceso Glorieta Occidente calle 8	
K 00+092	K 00+094			0.821		2.35	Julio 2025 a Origen	Según cartera topografica -Paradero Acceso Glorieta Occidente calle 8	
K 00+094	K 00+096			0.652		1.91	Julio 2025 a Origen	Según cartera topografica -Paradero Acceso Glorieta Occidente calle 8	
K 00+096	K 00+098			0.487		1.48	Julio 2025 a Origen	Según cartera topografica -Paradero Acceso Glorieta Occidente calle 8	
K 00+098	K 00+100			0.321		1.05	Julio 2025 a Origen	Según cartera topografica -Paradero Acceso Glorieta Occidente calle 8	
K 00+020	K 00+030			8.633		56.11	Julio 2025 a Origen	Según cartera topografica -Acceso norte calle 8	
K 00+030	K 00+040			8.451		111.05	Julio 2025 a Origen	Según cartera topografica -Acceso norte calle 8	
K 00+040	K 00+050			7.727		105.16	Julio 2025 a Origen	Según cartera topografica -Acceso norte calle 8	
K 00+050	K 00+060			7.418		98.44	Julio 2025 a Origen	Según cartera topografica -Acceso norte calle 8	
K 00+060	K 00+070			7.166		94.80	Julio 2025 a Origen	Según cartera topografica -Acceso norte calle 8	
K 00+070	K 00+080			7.100		92.73	Julio 2025 a Origen	Según cartera topografica -Acceso norte calle 8	
K 00+080	K 00+090			6.697		89.68	Julio 2025 a Origen	Según cartera topografica -Acceso norte calle 8	
K 00+090	K 00+100			6.904		88.41	Julio 2025 a Origen	Según cartera topografica -Acceso norte calle 8	
K 00+100	K 00+110			6.004		83.90	Julio 2025 a Origen	Según cartera topografica -Acceso norte calle 8	
K 00+110	K 00+120			5.659		75.81	Julio 2025 a Origen	Según cartera topografica -Acceso norte calle 8	
K 00+120	K 00+130			6.270		77.54	Julio 2025 a Origen	Según cartera topografica -Acceso norte calle 8	
K 00+130	K 00+140			6.502		83.02	Julio 2025 a Origen	Según cartera topografica -Acceso norte calle 8	
K 00+140	K 00+150			6.676		85.66	Julio 2025 a Origen	Según cartera topografica -Acceso norte calle 8	
K 00+150	K 00+160			7.190		90.13	Julio 2025 a Origen	Según cartera topografica -Acceso norte calle 8	
K 00+160	K 00+170			6.464		88.75	Julio 2025 a Origen	Según cartera topografica -Acceso norte calle 8	
K 00+170	K 00+180			7.011		87.59	Julio 2025 a Origen	Según cartera topografica -Acceso norte calle 8	
K 00+180	K 00+190			7.848		96.58	Julio 2025 a Origen	Según cartera topografica -Acceso norte calle 8	
K 00+190	K 00+200			7.532		99.97	Julio 2025 a Origen	Según cartera topografica -Acceso norte calle 8	
K 00+200	K 00+210			7.433		97.27	Julio 2025 a Origen	Según cartera topografica -Acceso norte calle 8	
K 00+210	K 00+220			8.649		104.53	Julio 2025 a Origen	Según cartera topografica -Acceso norte calle 8	
K 00+220	K 00+230			8.156		109.23	Julio 2025 a Origen	Según cartera topografica -Acceso norte calle 8	
K 00+230	K 00+240			8.642		109.19	Julio 2025 a Origen	Según cartera topografica -Acceso norte calle 8	
K 00+240	K 00+250			8.321		110.26	Julio 2025 a Origen	Según cartera topografica -Acceso norte calle 8	
K 00+250	K 00+260			8.498		109.32	Julio 2025 a Origen	Según cartera topografica -Acceso norte calle 8	
K 00+260	K 00+270			8.927		113.26	Julio 2025 a Origen	Según cartera topografica -Acceso norte calle 8	
K 00+270	K 00+280			8.899		115.87	Julio 2025 a Origen	Según cartera topografica -Acceso norte calle 8	
K 00+280	K 00+290			8.963		116.10	Julio 2025 a Origen	Según cartera topografica -Acceso norte calle 8	
K 00+290	K 00+300			9.051		117.09	Julio 2025 a Origen	Según cartera topografica -Acceso norte calle 8	
K 00+300	K 00+310			9.209		118.69	Julio 2025 a Origen	Según cartera topografica -Acceso norte calle 8	
K 00+310	K 00+320			9.433		121.17	Julio 2025 a Origen	Según cartera topografica -Acceso norte calle 8	
K 00+320	K 00+330			9.360		122.15	Julio 2025 a Origen	Según cartera topografica -Acceso norte calle 8	
K 00+330	K 00+340			8.939		118.94	Julio 2025 a Origen	Según cartera topografica -Acceso norte calle 8	
K 00+340	K 00+350			7.861		109.20	Julio 2025 a Origen	Según cartera topografica -Acceso norte calle 8	
K 00+350	K 00+360			7.811		101.87	Julio 2025 a Origen	Según cartera topografica -Acceso norte calle 8	
K 00+360	K 00+370			7.786		101.38	Julio 2025 a Origen	Según cartera topografica -Acceso norte calle 8	
K 00+370	K 00+380			7.299		98.05	Julio 2025 a Origen	Según cartera topografica -Acceso norte calle 8	
K 00+380	K 00+390			7.143		93.87	Julio 2025 a Origen	Según cartera topografica -Acceso norte calle 8	
K 00+390	K 00+400			7.360		94.27	Julio 2025 a Origen	Según cartera topografica -Acceso norte calle 8	
K 00+400	K 00+410			7.258		95.02	Julio 2025 a Origen	Según cartera topografica -Acceso norte calle 8	
K 00+410	K 00+420			7.196		93.95	Julio 2025 a Origen	Según cartera topografica -Acceso norte calle 8	
K 00+420	K 00+430			6.914		91.72	Julio 2025 a Origen	Según cartera topografica -Acceso norte calle 8	
K 00+430	K 00+440			6.730		88.69	Julio 2025 a Origen	Según cartera topografica -Acceso norte calle 8	
K 00+440	K 00+450			6.829		88.13	Julio 2025 a Origen	Según cartera topografica -Acceso norte calle 8	
K 00+450	K 00+460			7.166		90.97	Julio 2025 a Origen	Según cartera topografica -Acceso norte calle 8	
K 00+460	K 00+470			7.758		97.01	Julio 2025 a Origen	Según cartera topografica -Acceso norte calle 8	
K 00+470	K 00+480			8.589		106.26	Julio 2025 a Origen	Según cartera topografica -Acceso norte calle 8	
K 00+480	K 00+485			11.522		74.14	Julio 2025 a Origen	Según cartera topografica -Acceso norte calle 8	
K 00+485	K 00+490					46.22	Julio 2025 a Origen	Según cartera topografica -Acceso norte calle 8	
K 00+000	K 00+010			9.831		-	Julio 2025 a Origen	Según cartera topografica -Glorieta calle 8	
K 00+010	K 00+020			11.306		137.39	Julio 2025 a Origen	Según cartera topografica -Glorieta calle 8	
K 00+020	K 00+030			0.000		-	Julio 2025 a Origen	Según cartera topografica -Glorieta calle 8	
K 00+030	K 00+040			0.000		-	Julio 2025 a Origen	Según cartera topografica -Glorieta calle 8	
K 00+040	K 00+050			0.000		-	Julio 2025 a Origen	Según cartera topografica -Glorieta calle 8	
K 00+050	K 00+060			0.000		-	Julio 2025 a Origen	Según cartera topografica -Glorieta calle 8	
K 00+060	K 00+070			0.000		-	Julio 2025 a Origen	Según cartera topografica -Glorieta calle 8	
K 00+070	K 00+080			9.977		-	Julio 2025 a Origen	Según cartera topografica -Glorieta calle 8	
K 00+080	K 00+090			14.002		155.86	Julio 2025 a Origen	Según cartera topografica -Glorieta calle 8	
K 00+090	K 00+095			2.418		53.37	Julio 2025 a Origen	Según cartera topografica -Glorieta calle 8	
K 00+095	K 00+096			8.213		6.91	Julio 2025 a Origen	Según cartera topografica -Glorieta calle 8	
K 00+096	K 00+100			6.079		37.16	Julio 2025 a Origen	Según cartera topografica -Glorieta calle 8	
K 00+100	K 00+102			8.232		18.60	Julio 2025 a Origen	Según cartera topografica -Glorieta calle 8	
K 00+102	K 00+106			14.565		59.27	Julio 2025 a Origen	Según cartera topografica -Glorieta calle 8	
K 00+106	K 00+110			15.534		78.26	Julio 2025 a Origen	Según cartera topografica -Glorieta calle 8	
K 00+110	K 00+112			16.769		41.99	Julio 2025 a Origen	Según cartera topografica -Glorieta calle 8	
K 00+112	K 00+114			14.653		40.85	Julio 2025 a Origen	Según cartera topografica -Glorieta calle 8	

ITEM		DESCRIPCIÓN				UNIDAD	CANTIDAD ANTERIOR	EN ESTA ACTA	CANTIDAD ACUMULADA
221.1P		Material para pedraplén				M3	124,599.30	41.00	124,640.30
KM INICIAL	KM FINAL	CARRIL	LONGITUD (m)	ARE (m^2)	ESPESOR (m)	VOLUMEN (m3)	FECHA	DESCRIPCIÓN	
K 00+114	K 00+120			4.386		74.25	Julio 2025 a Origen	Según cartera topografica -Glorieta calle 8	
K 00+120	K 00+122			4.909		12.08	Julio 2025 a Origen	Según cartera topografica -Glorieta calle 8	
K 00+122	K 00+124			5.999		14.18	Julio 2025 a Origen	Según cartera topografica -Glorieta calle 8	
K 00+124	K 00+130			11.744		69.20	Julio 2025 a Origen	Según cartera topografica -Glorieta calle 8	
K 00+130	K 00+140			8.801		133.54	Julio 2025 a Origen	Según cartera topografica -Glorieta calle 8	
K 00+140	K 00+150			9.221		117.14	Julio 2025 a Origen	Según cartera topografica -Glorieta calle 8	
K 00+150	K 00+160			6.967		105.22	Julio 2025 a Origen	Según cartera topografica -Glorieta calle 8	
K 00+160	K 00+170			11.768		121.78	Julio 2025 a Origen	Según cartera topografica -Glorieta calle 8	
K 00+170	K 00+180			9.159		136.03	Julio 2025 a Origen	Según cartera topografica -Glorieta calle 8	
K 00+180	K 00+190			11.120		131.81	Julio 2025 a Origen	Según cartera topografica -Glorieta calle 8	
K 00+190	K 00+200			8.250		125.91	Julio 2025 a Origen	Según cartera topografica -Glorieta calle 8	
K 00+200	K 00+210			8.077		106.13	Julio 2025 a Origen	Según cartera topografica -Glorieta calle 8	
K 00+210	K 00+220			11.045		124.29	Julio 2025 a Origen	Según cartera topografica -Glorieta calle 8	
K 00+220	K 00+230			9.557		133.91	Julio 2025 a Origen	Según cartera topografica -Glorieta calle 8	
K 00+230	K 00+240			9.852		126.16	Julio 2025 a Origen	Según cartera topografica -Glorieta calle 8	
K 00+240	K 00+250			9.149		123.51	Julio 2025 a Origen	Según cartera topografica -Glorieta calle 8	
K 00+250	K 00+260			8.101		112.13	Julio 2025 a Origen	Según cartera topografica -Glorieta calle 8	
						-			
K 00+010	K 00+020			6.538		42.50	Julio 2025 a Origen	Según cartera topografica -Acceso sur calle 8	
K 00+020	K 00+030			5.929		81.04	Julio 2025 a Origen	Según cartera topografica -Acceso sur calle 8	
K 00+030	K 00+040			7.118		84.81	Julio 2025 a Origen	Según cartera topografica -Acceso sur calle 8	
K 00+040	K 00+050			8.266		100.00	Julio 2025 a Origen	Según cartera topografica -Acceso sur calle 8	
K 00+050	K 00+060			12.493		134.93	Julio 2025 a Origen	Según cartera topografica -Acceso sur calle 8	
K 00+060	K 00+070			10.321		148.29	Julio 2025 a Origen	Según cartera topografica -Acceso sur calle 8	
K 00+070	K 00+080			10.663		136.40	Julio 2025 a Origen	Según cartera topografica -Acceso sur calle 8	
K 00+080	K 00+090			10.575		138.05	Julio 2025 a Origen	Según cartera topografica -Acceso sur calle 8	
K 00+090	K 00+100			10.327		135.86	Julio 2025 a Origen	Según cartera topografica -Acceso sur calle 8	
K 00+100	K 00+110			9.672		129.99	Julio 2025 a Origen	Según cartera topografica -Acceso sur calle 8	
K 00+110	K 00+120			9.430		124.16	Julio 2025 a Origen	Según cartera topografica -Acceso sur calle 8	
K 00+120	K 00+130			9.091		120.39	Julio 2025 a Origen	Según cartera topografica -Acceso sur calle 8	
K 00+130	K 00+140			9.616		121.60	Julio 2025 a Origen	Según cartera topografica -Acceso sur calle 8	
K 00+140	K 00+150			10.702		132.07	Julio 2025 a Origen	Según cartera topografica -Acceso sur calle 8	
K 00+150	K 00+160			10.083		135.10	Julio 2025 a Origen	Según cartera topografica -Acceso sur calle 8	
K 00+160	K 00+170			9.988		130.46	Julio 2025 a Origen	Según cartera topografica -Acceso sur calle 8	
K 00+170	K 00+180			9.911		129.34	Julio 2025 a Origen	Según cartera topografica -Acceso sur calle 8	
K 00+180	K 00+190			9.464		125.94	Julio 2025 a Origen	Según cartera topografica -Acceso sur calle 8	
K 00+190	K 00+200			9.264		121.73	Julio 2025 a Origen	Según cartera topografica -Acceso sur calle 8	
K 00+200	K 00+210			9.258		120.39	Julio 2025 a Origen	Según cartera topografica -Acceso sur calle 8	
K 00+210	K 00+220			9.030		118.87	Julio 2025 a Origen	Según cartera topografica -Acceso sur calle 8	
K 00+220	K 00+230			8.931		116.75	Julio 2025 a Origen	Según cartera topografica -Acceso sur calle 8	
K 00+230	K 00+240			8.691		114.54	Julio 2025 a Origen	Según cartera topografica -Acceso sur calle 8	
K 00+240	K 00+250			8.847		114.00	Julio 2025 a Origen	Según cartera topografica -Acceso sur calle 8	
K 00+250	K 00+260			9.013		116.09	Julio 2025 a Origen	Según cartera topografica -Acceso sur calle 8	
K 00+260	K 00+270			9.082		117.62	Julio 2025 a Origen	Según cartera topografica -Acceso sur calle 8	
K 00+270	K 00+280			9.062		117.94	Julio 2025 a Origen	Según cartera topografica -Acceso sur calle 8	
K 00+280	K 00+290			8.904		116.78	Julio 2025 a Origen	Según cartera topografica -Acceso sur calle 8	
K 00+290	K 00+300			8.999		116.37	Julio 2025 a Origen	Según cartera topografica -Acceso sur calle 8	
K 00+300	K 00+310			8.815		115.79	Julio 2025 a Origen	Según cartera topografica -Acceso sur calle 8	
K 00+310	K 00+320			8.756		114.21	Julio 2025 a Origen	Según cartera topografica -Acceso sur calle 8	
K 00+320	K 00+330			8.742		113.74	Julio 2025 a Origen	Según cartera topografica -Acceso sur calle 8	
K 00+330	K 00+340			8.101		109.48	Julio 2025 a Origen	Según cartera topografica -Acceso sur calle 8	
K 00+340	K 00+350			0.000		52.66	Julio 2025 a Origen	Según cartera topografica -Acceso sur calle 8	
K 00+350	K 00+360			8.596		55.87	Julio 2025 a Origen	Según cartera topografica -Acceso sur calle 8	
K 00+360	K 00+370			8.453		110.82	Julio 2025 a Origen	Según cartera topografica -Acceso sur calle 8	
K 00+370	K 00+380			7.229		101.93	Julio 2025 a Origen	Según cartera topografica -Acceso sur calle 8	
K 00+380	K 00+390			6.547		89.54	Julio 2025 a Origen	Según cartera topografica -Acceso sur calle 8	
K 00+390	K 00+400			6.747		86.41	Julio 2025 a Origen	Según cartera topografica -Acceso sur calle 8	
K 00+400	K 00+410			7.078		89.86	Julio 2025 a Origen	Según cartera topografica -Acceso sur calle 8	
K 00+410	K 00+420			7.556		95.12	Julio 2025 a Origen	Según cartera topografica -Acceso sur calle 8	
K 00+420	K 00+430			7.562		98.27	Julio 2025 a Origen	Según cartera topografica -Acceso sur calle 8	
K 00+430	K 00+440			7.037		94.89	Julio 2025 a Origen	Según cartera topografica -Acceso sur calle 8	
K 00+440	K 00+450			6.935		90.82	Julio 2025 a Origen	Según cartera topografica -Acceso sur calle 8	
K 00+450	K 00+460			6.799		89.27	Julio 2025 a Origen	Según cartera topografica -Acceso sur calle 8	
K 00+460	K 00+470			6.723		87.89	Julio 2025 a Origen	Según cartera topografica -Acceso sur calle 8	
K 00+470	K 00+480			6.605		86.63	Julio 2025 a Origen	Según cartera topografica -Acceso sur calle 8	
K 00+480	K 00+490			5.917		81.39	Julio 2025 a Origen	Según cartera topografica -Acceso sur calle 8	
K 00+490	K 00+500			5.786		76.07	Julio 2025 a Origen	Según cartera topografica -Acceso sur calle 8	
						-			
K 00+050	K 00+060			2.410		31.33	Julio 2025 a Origen	Según cartera topografica -Entre Obra 22 y 23	
K 00+060	K 00+070			2.180		29.84	Julio 2025 a Origen	Según cartera topografica -Entre Obra 22 y 23	
K 00+070	K 00+080			2.160		28.21	Julio 2025 a Origen	Según cartera topografica -Entre Obra 22 y 23	
K 00+080	K 00+090			2.337		29.23	Julio 2025 a Origen	Según cartera topografica -Entre Obra 22 y 23	
K 00+090	K 00+100			1.256		23.35	Julio 2025 a Origen	Según cartera topografica -Entre Obra 22 y 23	
K 00+100	K 00+110			1.817		19.97	Julio 2025 a Origen	Según cartera topografica -Entre Obra 22 y 23	
K 00+110	K 00+120			2.139		25.71	Julio 2025 a Origen	Según cartera topografica -Entre Obra 22 y 23	
						-			
K 00+009	K 00+010			1.010		1.46	Julio 2025 a Origen	Según cartera topografica -Retorno 0+850 Norte	
K 00+010	K 00+020			1.323		15.16	Julio 2025 a Origen	Según cartera topografica -Retorno 0+850 Norte	
K 00+020	K 00+030			1.358		17.43	Julio 2025 a Origen	Según cartera topografica -Retorno 0+850 Norte	
K 00+030	K 00+040			1.586		19.14	Julio 2025 a Origen	Según cartera topografica -Retorno 0+850 Norte	
K 00+040	K 00+050			2.552		26.90	Julio 2025 a Origen	Según cartera topografica -Retorno 0+850 Norte	
K 00+050	K 00+060			4.870		48.24	Julio 2025 a Origen	Según cartera topografica -Retorno 0+850 Norte	
K 00+060	K 00+070			7.538		80.65	Julio 2025 a Origen	Según cartera topografica -Retorno 0+850 Norte	
K 00+070	K 00+080			7.866		100.13	Julio 2025 a Origen	Según cartera topografica -Retorno 0+850 Norte	
K 00+080	K 00+090			6.486		93.29	Julio 2025 a Origen	Según cartera topografica -Retorno 0+850 Norte	
K 00+090	K 00+100			3.711		66.28	Julio 2025 a Origen	Según cartera topografica -Retorno 0+850 Norte	
K 00+100	K 00+110			2.803		42.34	Julio 2025 a Origen	Según cartera topografica -Retorno 0+850 Norte	
K 00+110	K 00+120			3.309		39.73	Julio 2025 a Origen	Según cartera topografica -Retorno 0+850 Norte	
K 00+120	K 00+130			3.029		41.20	Julio 2025 a Origen	Según cartera topografica -Retorno 0+850 Norte	
K 00+130	K 00+140			2.882		38.42	Julio 2025 a Origen	Según cartera topografica -Retorno 0+850 Norte	
K 00+140	K 00+150			2.876		37.43	Julio 2025 a Origen	Según cartera topografica -Retorno 0+850 Norte	
K 00+150	K 00+160			2.876		37.39	Julio 2025 a Origen	Según cartera topografica -Retorno 0+850 Norte	
K 00+160	K 00+170			2.876		37.39	Julio 2025 a Origen	Según cartera topografica -Retorno 0+850 Norte	
K 00+170	K 00+180			2.875		37.38	Julio 2025 a Origen	Según cartera topografica -Retorno 0+850 Norte	
K 00+180	K 00+190			2.876		37.38	Julio 2025 a Origen	Según cartera topografica -Retorno 0+850 Norte	

ITEM		DESCRIPCIÓN				UNIDAD	CANTIDAD ANTERIOR	EN ESTA ACTA	CANTIDAD ACUMULADA
221.1P		Material para pedraplén				M3	124,599.30	41.00	124,640.30
KM INICIAL	KM FINAL	CARRIL	LONGITUD (m)	ARE (m^2)	ESPESOR (m)	VOLUMEN (m3)	FECHA	DESCRIPCIÓN	
K 00+190	K 00+200			2.875		37.38	Julio 2025 a Origen	Según cartera topografica -Retorno 0+850 Norte	
K 00+200	K 00+210			2.875		37.38	Julio 2025 a Origen	Según cartera topografica -Retorno 0+850 Norte	
K 00+210	K 00+220			2.878		37.39	Julio 2025 a Origen	Según cartera topografica -Retorno 0+850 Norte	
K 00+220	K 00+230			2.881		37.43	Julio 2025 a Origen	Según cartera topografica -Retorno 0+850 Norte	
K 00+230	K 00+240			2.718		36.39	Julio 2025 a Origen	Según cartera topografica -Retorno 0+850 Norte	
K 00+240	K 00+250			2.272		32.44	Julio 2025 a Origen	Según cartera topografica -Retorno 0+850 Norte	
K 00+250	K 00+260			1.958		27.50	Julio 2025 a Origen	Según cartera topografica -Retorno 0+850 Norte	
K 00+260	K 00+270			1.699		23.77	Julio 2025 a Origen	Según cartera topografica -Retorno 0+850 Norte	
K 00+270	K 00+280			1.481		20.67	Julio 2025 a Origen	Según cartera topografica -Retorno 0+850 Norte	
K 00+280	K 00+290			1.314		18.17	Julio 2025 a Origen	Según cartera topografica -Retorno 0+850 Norte	
K 00+290	K 00+300			1.112		15.77	Julio 2025 a Origen	Según cartera topografica -Retorno 0+850 Norte	
K 00+300	K 00+310			0.917		13.19	Julio 2025 a Origen	Según cartera topografica -Retorno 0+850 Norte	
K 00+310	K 00+320			0.715		10.61	Julio 2025 a Origen	Según cartera topografica -Retorno 0+850 Norte	
K 00+320	K 00+321			0.000		0.45	Julio 2025 a Origen	Según cartera topografica -Retorno 0+850 Norte	
						-			
K 00+000	K 00+010			1.384		15.82	Julio 2025 a Origen	Según cartera topografica -Retorno 0+850 Sur	
K 00+010	K 00+020			1.684		19.94	Julio 2025 a Origen	Según cartera topografica -Retorno 0+850 Sur	
K 00+020	K 00+030			2.008		24.00	Julio 2025 a Origen	Según cartera topografica -Retorno 0+850 Sur	
K 00+030	K 00+040			2.314		28.09	Julio 2025 a Origen	Según cartera topografica -Retorno 0+850 Sur	
K 00+040	K 00+050			2.938		34.14	Julio 2025 a Origen	Según cartera topografica -Retorno 0+850 Sur	
K 00+050	K 00+060			2.792		37.25	Julio 2025 a Origen	Según cartera topografica -Retorno 0+850 Sur	
K 00+060	K 00+070			2.817		36.46	Julio 2025 a Origen	Según cartera topografica -Retorno 0+850 Sur	
K 00+070	K 00+080			2.807		36.56	Julio 2025 a Origen	Según cartera topografica -Retorno 0+850 Sur	
K 00+080	K 00+090			2.808		36.50	Julio 2025 a Origen	Según cartera topografica -Retorno 0+850 Sur	
K 00+090	K 00+100			2.821		36.59	Julio 2025 a Origen	Según cartera topografica -Retorno 0+850 Sur	
K 00+100	K 00+110			2.992		37.78	Julio 2025 a Origen	Según cartera topografica -Retorno 0+850 Sur	
K 00+110	K 00+120			3.403		41.57	Julio 2025 a Origen	Según cartera topografica -Retorno 0+850 Sur	
K 00+120	K 00+130			4.002		48.13	Julio 2025 a Origen	Según cartera topografica -Retorno 0+850 Sur	
K 00+130	K 00+140			6.007		65.06	Julio 2025 a Origen	Según cartera topografica -Retorno 0+850 Sur	
K 00+140	K 00+150			7.019		84.67	Julio 2025 a Origen	Según cartera topografica -Retorno 0+850 Sur	
K 00+150	K 00+160			8.397		100.20	Julio 2025 a Origen	Según cartera topografica -Retorno 0+850 Sur	
K 00+160	K 00+170			8.049		106.90	Julio 2025 a Origen	Según cartera topografica -Retorno 0+850 Sur	
K 00+170	K 00+180			6.694		95.83	Julio 2025 a Origen	Según cartera topografica -Retorno 0+850 Sur	
K 00+180	K 00+190			3.487		66.18	Julio 2025 a Origen	Según cartera topografica -Retorno 0+850 Sur	
K 00+190	K 00+200			2.376		38.11	Julio 2025 a Origen	Según cartera topografica -Retorno 0+850 Sur	
K 00+200	K 00+210			2.055		28.80	Julio 2025 a Origen	Según cartera topografica -Retorno 0+850 Sur	
K 00+210	K 00+220			2.037		26.60	Julio 2025 a Origen	Según cartera topografica -Retorno 0+850 Sur	
K 00+220	K 00+230			1.997		26.22	Julio 2025 a Origen	Según cartera topografica -Retorno 0+850 Sur	
K 00+230	K 00+240			1.682		23.91	Julio 2025 a Origen	Según cartera topografica -Retorno 0+850 Sur	
K 00+240	K 00+250			1.345		19.68	Julio 2025 a Origen	Según cartera topografica -Retorno 0+850 Sur	
K 00+250	K 00+260			1.761		20.19	Julio 2025 a Origen	Según cartera topografica -Retorno 0+850 Sur	
K 00+260	K 00+270			1.437		20.79	Julio 2025 a Origen	Según cartera topografica -Retorno 0+850 Sur	
K 00+270	K 00+280			1.136		16.72	Julio 2025 a Origen	Según cartera topografica -Retorno 0+850 Sur	
						-			
K 00+000	K 00+010			2.083		21.66	Julio 2025 a Origen	Según cartera topografica - sur Acceso Glorieta calle 8	
K 00+010	K 00+020			2.735		31.32	Julio 2025 a Origen	Según cartera topografica - sur Acceso Glorieta calle 8	
K 00+020	K 00+030			2.982		37.16	Julio 2025 a Origen	Según cartera topografica - sur Acceso Glorieta calle 8	
K 00+030	K 00+040			2.619		36.41	Julio 2025 a Origen	Según cartera topografica - sur Acceso Glorieta calle 8	
K 00+040	K 00+050			3.504		39.80	Julio 2025 a Origen	Según cartera topografica - sur Acceso Glorieta calle 8	
K 00+050	K 00+060			4.431		51.58	Julio 2025 a Origen	Según cartera topografica - sur Acceso Glorieta calle 8	
K 00+060	K 00+070			4.123		55.60	Julio 2025 a Origen	Según cartera topografica - sur Acceso Glorieta calle 8	
K 00+070	K 00+080			4.829		58.19	Julio 2025 a Origen	Según cartera topografica - sur Acceso Glorieta calle 8	
K 00+080	K 00+090			5.472		66.96	Julio 2025 a Origen	Según cartera topografica - sur Acceso Glorieta calle 8	
K 00+090	K 00+100			4.679		65.98	Julio 2025 a Origen	Según cartera topografica - sur Acceso Glorieta calle 8	
K 00+100	K 00+110			4.727		61.14	Julio 2025 a Origen	Según cartera topografica - sur Acceso Glorieta calle 8	
K 00+110	K 00+120			4.250		58.35	Julio 2025 a Origen	Según cartera topografica - sur Acceso Glorieta calle 8	
K 00+120	K 00+123			4.250		13.81	Julio 2025 a Origen	Según cartera topografica - sur Acceso Glorieta calle 8	
						-			
K 00+005	K 00+010			7.700		37.54	Julio 2025 a Origen	Según cartera topografica -Viga Susagua	
K 00+010	K 00+015			7.700		50.05	Julio 2025 a Origen	Según cartera topografica -Viga Susagua	
K 00+015	K 00+020			7.700		50.05	Julio 2025 a Origen	Según cartera topografica -Viga Susagua	
K 00+020	K 00+025			7.700		50.05	Julio 2025 a Origen	Según cartera topografica -Viga Susagua	
K 00+025	K 00+030			9.200		54.93	Julio 2025 a Origen	Según cartera topografica -Viga Susagua	
K 00+030	K 00+035			7.861		55.45	Julio 2025 a Origen	Según cartera topografica -Viga Susagua	
K 00+035	K 00+040			9.192		55.42	Julio 2025 a Origen	Según cartera topografica -Viga Susagua	
K 00+040	K 00+045			9.200		59.77	Julio 2025 a Origen	Según cartera topografica -Viga Susagua	
K 00+045	K 00+050			9.200		59.80	Julio 2025 a Origen	Según cartera topografica -Viga Susagua	
K 00+050	K 00+055			7.700		54.93	Julio 2025 a Origen	Según cartera topografica -Viga Susagua	
K 00+055	K 00+060			7.700		50.05	Julio 2025 a Origen	Según cartera topografica -Viga Susagua	
K 00+060	K 00+065			7.873		50.61	Julio 2025 a Origen	Según cartera topografica -Viga Susagua	
K 00+065	K 00+070			7.970		51.49	Julio 2025 a Origen	Según cartera topografica -Viga Susagua	
K 00+070	K 00+075			3.000		35.65	Julio 2025 a Origen	Según cartera topografica -Viga Susagua	
K 02+750	K 02+750					- 67.15	Julio 2025 a Origen	Según cartera topografica -Viga Susagua volumen pilotes	
						-			
K 00+000	K 00+010					-	Julio 2025 a Origen	Según cartera topografica - Norte Acceso Glorieta calle 8	
K 00+010	K 00+020					-	Julio 2025 a Origen	Según cartera topografica - Norte Acceso Glorieta calle 8	
K 00+020	K 00+030					-	Julio 2025 a Origen	Según cartera topografica - Norte Acceso Glorieta calle 8	
K 00+030	K 00+040					-	Julio 2025 a Origen	Según cartera topografica - Norte Acceso Glorieta calle 8	
K 00+040	K 00+050			4.034		50.54	Julio 2025 a Origen	Según cartera topografica - Norte Acceso Glorieta calle 8	
K 00+050	K 00+060			3.306		47.71	Julio 2025 a Origen	Según cartera topografica - Norte Acceso Glorieta calle 8	
K 00+060	K 00+070			2.754		39.39	Julio 2025 a Origen	Según cartera topografica - Norte Acceso Glorieta calle 8	
K 00+070	K 00+080			2.335		33.08	Julio 2025 a Origen	Según cartera topografica - Norte Acceso Glorieta calle 8	
K 00+080	K 00+090			1.756		26.59	Julio 2025 a Origen	Según cartera topografica - Norte Acceso Glorieta calle 8	
K 00+090	K 00+100			1.338		20.11	Julio 2025 a Origen	Según cartera topografica - Norte Acceso Glorieta calle 8	
K 00+100	K 00+110			1.649		19.42	Julio 2025 a Origen	Según cartera topografica - Norte Acceso Glorieta calle 8	
K 00+110	K 00+120			1.458		20.20	Julio 2025 a Origen	Según cartera topografica - Norte Acceso Glorieta calle 8	
K 00+120	K 00+130			1.422		18.72	Julio 2025 a Origen	Según cartera topografica - Norte Acceso Glorieta calle 8	
K 00+130	K 00+140			1.504		19.02	Julio 2025 a Origen	Según cartera topografica - Norte Acceso Glorieta calle 8	
K 00+140	K 00+150			1.100		16.93	Julio 2025 a Origen	Según cartera topografica - Norte Acceso Glorieta calle 8	
K 00+150	K 00+151			1.100		1.97	Julio 2025 a Origen	Según cartera topografica - Norte Acceso Glorieta calle 8	
K 00+025	K 00+030			2.201		17.81	Julio 2025 a Origen	Según cartera topografica - Norte Acceso Glorieta calle 8 Mejoramiento con piedra Canal Urbanismo	
K 00+030	K 00+035			2.153		17.49	Julio 2025 a Origen	Según cartera topografica - Norte Acceso Glorieta calle 8 Mejoramiento con piedra Canal Urbanismo	
K 00+035	K 00+040			2.079		17.03	Julio 2025 a Origen	Según cartera topografica - Norte Acceso Glorieta calle 8 Mejoramiento con piedra Canal Urbanismo	
K 00+040	K 00+050			1.838		31.63	Julio 2025 a Origen	Según cartera topografica - Norte Acceso Glorieta calle 8 Mejoramiento con piedra Canal Urbanismo	

ITEM		DESCRIPCIÓN				UNIDAD	CANTIDAD ANTERIOR	EN ESTA ACTA	CANTIDAD ACUMULADA
221.1P		Material para pedraplén				M3	124,599.30	41.00	124,640.30
KM INICIAL	KM FINAL	CARRIL	LONGITUD (m)	ARE (m^2)	ESPESOR (m)	VOLUMEN (m3)	FECHA	DESCRIPCIÓN	
K 00+050	K 00+055			1.631		14.08	Julio 2025 a Origen	Según cartera topografica - Norte Acceso Glorieta calle 8 Mejoramiento con piedra Canal Urbanismo	
K 00+055	K 00+060			1.402		12.39	Julio 2025 a Origen	Según cartera topografica - Norte Acceso Glorieta calle 8 Mejoramiento con piedra Canal Urbanismo	
K 00+060	K 00+065			1.171		11.44	Julio 2025 a Origen	Según cartera topografica - Norte Acceso Glorieta calle 8 Mejoramiento con piedra Canal Urbanismo	
K 00+065	K 00+070			0.939		11.38	Julio 2025 a Origen	Según cartera topografica - Norte Acceso Glorieta calle 8 Mejoramiento con piedra Canal Urbanismo	
K 00+070	K 00+075			0.702		11.38	Julio 2025 a Origen	Según cartera topografica - Norte Acceso Glorieta calle 8 Mejoramiento con piedra Canal Urbanismo	
K 00+075	K 00+080			1.750		11.38	Mayo 2025 a Origen	Según cartera topografica - Norte Acceso Glorieta calle 8 Mejoramiento con piedra Canal Urbanismo	
						-			
K 00+000	K 00+010			12.924		84.01	Julio 2025 a Origen	Según cartera topografica -Obra Hidraulica 1 K0+600	
K 00+010	K 00+020			13.443		171.55	Julio 2025 a Origen	Según cartera topografica -Obra Hidraulica 1 K0+600	
K 00+020	K 00+030			13.349		174.15	Julio 2025 a Origen	Según cartera topografica -Obra Hidraulica 1 K0+600	
K 00+030	K 00+040			13.932		177.26	Julio 2025 a Origen	Según cartera topografica -Obra Hidraulica 1 K0+600	
K 00+040	K 00+050			0.000		40.39	Julio 2025 a Origen	Según cartera topografica -Obra Hidraulica 1 K0+600	
						-			
K 00+140	K 00+150			2.585		19.62	Julio 2025 a Origen	Según cartera topografica -Cruce Cogua Desaceleracion	
K 00+150	K 00+160			3.573		40.03	Julio 2025 a Origen	Según cartera topografica -Cruce Cogua Desaceleracion	
K 00+160	K 00+170			4.521		52.61	Julio 2025 a Origen	Según cartera topografica -Cruce Cogua Desaceleracion	
K 00+170	K 00+180			2.911		48.31	Julio 2025 a Origen	Según cartera topografica -Cruce Cogua Desaceleracion	
K 00+180	K 00+190			2.525		35.33	Julio 2025 a Origen	Según cartera topografica -Cruce Cogua Desaceleracion	
K 00+190	K 00+200			2.581		33.19	Julio 2025 a Origen	Según cartera topografica -Cruce Cogua Desaceleracion	
						-			
K 00+045	K 00+050			2.039		12.23	Julio 2025 a Origen	Según cartera topografica -Cruce Cogua Aceleracion	
K 00+050	K 00+060			2.656		30.52	Julio 2025 a Origen	Según cartera topografica -Cruce Cogua Aceleracion	
K 00+060	K 00+070			3.223		38.21	Julio 2025 a Origen	Según cartera topografica -Cruce Cogua Aceleracion	
K 00+070	K 00+080			4.478		50.06	Julio 2025 a Origen	Según cartera topografica -Cruce Cogua Aceleracion	
K 00+080	K 00+090			4.478		58.21	Julio 2025 a Origen	Según cartera topografica -Cruce Cogua Aceleracion	
K 00+090	K 00+100			3.695		53.12	Julio 2025 a Origen	Según cartera topografica -Cruce Cogua Aceleracion	
K 00+100	K 00+110			3.303		45.49	Julio 2025 a Origen	Según cartera topografica -Cruce Cogua Aceleracion	
						-			
K 00+215	K 00+220			6.242		20.29	Julio 2025 a Origen	Según cartera topografica -Desvio Calle 8 Zipa Nemocon	
K 00+220	K 00+225			6.727		42.15	Julio 2025 a Origen	Según cartera topografica -Desvio Calle 8 Zipa Nemocon	
K 00+225	K 00+230			4.302		35.84	Julio 2025 a Origen	Según cartera topografica -Desvio Calle 8 Zipa Nemocon	
K 00+230	K 00+235			7.229		37.48	Julio 2025 a Origen	Según cartera topografica -Desvio Calle 8 Zipa Nemocon	
K 00+235	K 00+240			2.788		32.56	Julio 2025 a Origen	Según cartera topografica -Desvio Calle 8 Zipa Nemocon	
K 00+240	K 00+245			4.448		23.52	Julio 2025 a Origen	Según cartera topografica -Desvio Calle 8 Zipa Nemocon	
K 00+245	K 00+250			3.990		27.42	Julio 2025 a Origen	Según cartera topografica -Desvio Calle 8 Zipa Nemocon	
K 00+250	K 00+255			4.625		28.00	Julio 2025 a Origen	Según cartera topografica -Desvio Calle 8 Zipa Nemocon	
K 00+255	K 00+260			4.483		29.60	Julio 2025 a Origen	Según cartera topografica -Desvio Calle 8 Zipa Nemocon	
K 00+260	K 00+265			4.626		29.60	Julio 2025 a Origen	Según cartera topografica -Desvio Calle 8 Zipa Nemocon	
K 00+265	K 00+270			5.094		31.59	Julio 2025 a Origen	Según cartera topografica -Desvio Calle 8 Zipa Nemocon	
K 00+270	K 00+275			5.253		33.63	Julio 2025 a Origen	Según cartera topografica -Desvio Calle 8 Zipa Nemocon	
K 00+275	K 00+280			4.235		30.84	Julio 2025 a Origen	Según cartera topografica -Desvio Calle 8 Zipa Nemocon	
K 00+280	K 00+285			3.025		23.60	Julio 2025 a Origen	Según cartera topografica -Desvio Calle 8 Zipa Nemocon	
						-			
K 00+150	K 00+155			1.792		8.49	Julio 2025 a Origen	Según cartera topografica -Desvio Calle 8 Nemocon Ubate	
K 00+155	K 00+160			2.325		13.38	Julio 2025 a Origen	Según cartera topografica -Desvio Calle 8 Nemocon Ubate	
K 00+160	K 00+165			1.971		13.96	Julio 2025 a Origen	Según cartera topografica -Desvio Calle 8 Nemocon Ubate	
K 00+165	K 00+170			1.954		12.76	Julio 2025 a Origen	Según cartera topografica -Desvio Calle 8 Nemocon Ubate	
K 00+170	K 00+175			1.763		12.08	Julio 2025 a Origen	Según cartera topografica -Desvio Calle 8 Nemocon Ubate	
K 00+175	K 00+180			1.648		11.09	Julio 2025 a Origen	Según cartera topografica -Desvio Calle 8 Nemocon Ubate	
K 00+180	K 00+185			1.734		10.99	Julio 2025 a Origen	Según cartera topografica -Desvio Calle 8 Nemocon Ubate	
K 00+185	K 00+190			1.860		11.68	Julio 2025 a Origen	Según cartera topografica -Desvio Calle 8 Nemocon Ubate	
K 00+190	K 00+195			1.880		12.16	Julio 2025 a Origen	Según cartera topografica -Desvio Calle 8 Nemocon Ubate	
K 00+195	K 00+200			1.499		10.98	Julio 2025 a Origen	Según cartera topografica -Desvio Calle 8 Nemocon Ubate	
K 00+200	K 00+205			0.930		7.89	Julio 2025 a Origen	Según cartera topografica -Desvio Calle 8 Nemocon Ubate	
K 00+205	K 00+210			0.333		4.10	Julio 2025 a Origen	Según cartera topografica -Desvio Calle 8 Nemocon Ubate	
K 00+210	K 00+215			0.000		1.08	Julio 2025 a Origen	Según cartera topografica -Desvio Calle 8 Nemocon Ubate	
						-			
K 00+145	K 00+150			3.877		22.43	Julio 2025 a Origen	Según cartera topografica -Desvio Calle 8 Bogota Ubate	
K 00+150	K 00+155			3.391		23.62	Julio 2025 a Origen	Según cartera topografica -Desvio Calle 8 Bogota Ubate	
K 00+155	K 00+160			3.110		21.13	Julio 2025 a Origen	Según cartera topografica -Desvio Calle 8 Bogota Ubate	
K 00+160	K 00+165			2.936		19.65	Julio 2025 a Origen	Según cartera topografica -Desvio Calle 8 Bogota Ubate	
K 00+165	K 00+170			0.000		9.54	Julio 2025 a Origen	Según cartera topografica -Desvio Calle 8 Bogota Ubate	
K 00+170	K 00+175			0.000		-	Julio 2025 a Origen	Según cartera topografica -Desvio Calle 8 Bogota Ubate	
K 00+175	K 00+180			0.000		-	Julio 2025 a Origen	Según cartera topografica -Desvio Calle 8 Bogota Ubate	
K 00+180	K 00+185			4.784		15.55	Julio 2025 a Origen	Según cartera topografica -Desvio Calle 8 Bogota Ubate	
K 00+185	K 00+190			4.991		31.77	Julio 2025 a Origen	Según cartera topografica -Desvio Calle 8 Bogota Ubate	
K 00+190	K 00+195			5.653		34.59	Julio 2025 a Origen	Según cartera topografica -Desvio Calle 8 Bogota Ubate	
K 00+195	K 00+200			5.567		36.47	Julio 2025 a Origen	Según cartera topografica -Desvio Calle 8 Bogota Ubate	
K 00+200	K 00+205			5.308		35.34	Julio 2025 a Origen	Según cartera topografica -Desvio Calle 8 Bogota Ubate	
K 00+205	K 00+210			3.287		27.93	Julio 2025 a Origen	Según cartera topografica -Desvio Calle 8 Bogota Ubate	
						-			
K 00+060	K 00+070					-	Julio 2025 a Origen	Según cartera topografica -Tramo 1-2 via susagua	
K 00+070	K 00+080					-	Julio 2025 a Origen	Según cartera topografica -Tramo 1-2 via susagua	
K 00+080	K 00+090					-	Julio 2025 a Origen	Según cartera topografica -Tramo 1-2 via susagua	
K 00+090	K 00+105			9.635		31.31	Julio 2025 a Origen	Según cartera topografica -Tramo 1-2 via susagua	
K 00+105	K 00+110			13.830		76.26	Julio 2025 a Origen	Según cartera topografica -Tramo 1-2 via susagua	
K 00+110	K 00+120			17.886		103.08	Julio 2025 a Origen	Según cartera topografica -Tramo 1-2 via susagua	
K 00+120	K 00+130			17.129		113.80	Julio 2025 a Origen	Según cartera topografica -Tramo 1-2 via susagua	
K 00+130	K 00+140			11.614		93.42	Julio 2025 a Origen	Según cartera topografica -Tramo 1-2 via susagua	
K 00+140	K 00+150			5.475		55.54	Julio 2025 a Origen	Según cartera topografica -Tramo 1-2 via susagua	
K 00+150	K 00+160			0.000		-	Julio 2025 a Origen	Según cartera topografica -Tramo 1-2 via susagua	
K 00+160	K 00+170			4.532		-	Julio 2025 a Origen	Según cartera topografica -Tramo 1-2 via susagua	
K 00+170	K 00+180			9.312		44.99	Julio 2025 a Origen	Según cartera topografica -Tramo 1-2 via susagua	
K 00+180	K 00+190			6.687		52.00	Julio 2025 a Origen	Según cartera topografica -Tramo 1-2 via susagua	
K 00+190	K 00+200			7.955		47.59	Julio 2025 a Origen	Según cartera topografica -Tramo 1-2 via susagua	
K 00+200	K 00+210			11.468		63.13	Julio 2025 a Origen	Según cartera topografica -Tramo 1-2 via susagua	
K 00+210	K 00+220			11.304		74.01	Julio 2025 a Origen	Según cartera topografica -Tramo 1-2 via susagua	
K 00+220	K 00+230			7.812		62.13	Julio 2025 a Origen	Según cartera topografica -Tramo 1-2 via susagua	
K 00+230	K 00+240			7.200		48.79	Julio 2025 a Origen	Según cartera topografica -Tramo 1-2 via susagua	
						-			
K 00+100	K 00+105			15.639		78.90	Julio 2025 a Origen	Según cartera topografica -Tramo 1-2 viga susagua	
K 00+105	K 00+110			19.926		115.59	Julio 2025 a Origen	Según cartera topografica -Tramo 1-2 viga susagua	
K 00+110	K 00+115			16.476		118.31	Julio 2025 a Origen	Según cartera topografica -Tramo 1-2 viga susagua	
K 00+115	K 00+120			14.110		99.40	Julio 2025 a Origen	Según cartera topografica -Tramo 1-2 viga susagua	
K 00+120	K 00+125			13.323		89.16	Julio 2025 a Origen	Según cartera topografica -Tramo 1-2 viga susagua	

ITEM		DESCRIPCIÓN				UNIDAD	CANTIDAD ANTERIOR	EN ESTA ACTA	CANTIDAD ACUMULADA
221.1P		Material para pedraplén				M3	124,599.30	41.00	124,640.30
KM INICIAL	KM FINAL	CARRIL	LONGITUD (m)	ARE (m^2)	ESPESOR (m)	VOLUMEN (m3)	FECHA	DESCRIPCIÓN	
K 00+125	K 00+130			13.368		86.75	Julio 2025 a Origen	Según cartera topografica -Tramo 1-2 viga susagua	
K 00+130	K 00+135			14.591		90.87	Julio 2025 a Origen	Según cartera topografica -Tramo 1-2 viga susagua	
K 00+135	K 00+140			14.872		104.06	Julio 2025 a Origen	Según cartera topografica -Tramo 1-2 viga susagua	
K 00+140	K 00+145			19.433		127.68	Julio 2025 a Origen	Según cartera topografica -Tramo 1-2 viga susagua	
K 00+145	K 00+150			17.438		137.82	Julio 2025 a Origen	Según cartera topografica -Tramo 1-2 viga susagua	
K 00+150	K 00+155			15.251		130.73	Julio 2025 a Origen	Según cartera topografica -Tramo 1-2 viga susagua	
K 00+155	K 00+160			6.000		87.38	Julio 2025 a Origen	Según cartera topografica -Tramo 1-2 viga susagua	
K 00+160	K 00+165			17.140		79.14	Julio 2025 a Origen	Según cartera topografica -Tramo 1-2 viga susagua	
K 00+165	K 00+168			7.260		47.58	Julio 2025 a Origen	Según cartera topografica -Tramo 1-2 viga susagua	
K 02+750	K 02+750					- 39.58	Julio 2025 a Origen	Según cartera topografica -Tramo 1-2 viga susagua volumen pilotes 1 al 35	
						-			
K 00+110	K 00+100			7.093		-	Julio 2025 a Origen	Según cartera topografica -Acceso Conectante Cr 36	
K 00+120	K 00+110			6.328		87.24	Julio 2025 a Origen	Según cartera topografica -Acceso Conectante Cr 36	
K 00+130	K 00+120			5.025		73.79	Julio 2025 a Origen	Según cartera topografica -Acceso Conectante Cr 36	
K 00+140	K 00+130			2.561		49.31	Julio 2025 a Origen	Según cartera topografica -Acceso Conectante Cr 36	
K 00+150	K 00+140			1.524		26.55	Julio 2025 a Origen	Según cartera topografica -Acceso Conectante Cr 36	
K 00+160	K 00+150			0.831		15.31	Julio 2025 a Origen	Según cartera topografica -Acceso Conectante Cr 36	
K 00+170	K 00+160			0.687		9.87	Julio 2025 a Origen	Según cartera topografica -Acceso Conectante Cr 36	
						-			
K 00+025	K 00+030			2.285		13.69	Julio 2025 a Origen	Según carteras topografia - Construcción vía - Acceso San Gabriel salida suroccidental	
K 00+030	K 00+035			2.313		14.94	Julio 2025 a Origen	Según carteras topografia - Construcción vía - Acceso San Gabriel salida suroccidental	
K 00+035	K 00+040			2.897		16.93	Julio 2025 a Origen	Según carteras topografia - Construcción vía - Acceso San Gabriel salida suroccidental	
K 00+040	K 00+045			4.200		23.07	Julio 2025 a Origen	Según carteras topografia - Construcción vía - Acceso San Gabriel salida suroccidental	
K 00+045	K 00+050			4.384		27.90	Julio 2025 a Origen	Según carteras topografia - Construcción vía - Acceso San Gabriel salida suroccidental	
K 00+050	K 00+055			6.585		35.65	Julio 2025 a Origen	Según carteras topografia - Construcción vía - Acceso San Gabriel salida suroccidental	
						-			
K 00+025	K 00+030			1.938		6.30	Julio 2025 a Origen	Según cartera topografica -acceso san gabriel salida lado derecho	
K 00+030	K 00+035			1.657		11.68	Julio 2025 a Origen	Según cartera topografica -acceso san gabriel salida lado derecho	
K 00+035	K 00+040			1.717		10.97	Julio 2025 a Origen	Según cartera topografica -acceso san gabriel salida lado derecho	
K 00+040	K 00+045			0.461		7.08	Julio 2025 a Origen	Según cartera topografica -acceso san gabriel salida lado derecho	
						-			
K 00+040	K 00+045			3.803		17.30	Julio 2025 a Origen	Según cartera topografica -acceso san gabriel entrada lado derecho	
K 00+045	K 00+050			4.670		27.54	Julio 2025 a Origen	Según cartera topografica -acceso san gabriel entrada lado derecho	
K 00+050	K 00+055			4.228		28.92	Julio 2025 a Origen	Según cartera topografica -acceso san gabriel entrada lado derecho	
K 00+055	K 00+060			3.091		23.79	Julio 2025 a Origen	Según cartera topografica -acceso san gabriel entrada lado derecho	
K 00+060	K 00+065			1.947		16.37	Julio 2025 a Origen	Según cartera topografica -acceso san gabriel entrada lado derecho	
						-			
K 00+015	K 00+020			1.045		6.18	Julio 2025 a Origen	Según cartera topografica -acceso cruce de cogua salida via existente	
K 00+020	K 00+025			1.531		8.37	Julio 2025 a Origen	Según cartera topografica -acceso cruce de cogua salida via existente	
K 00+025	K 00+030			2.421		12.84	Julio 2025 a Origen	Según cartera topografica -acceso cruce de cogua salida via existente	
K 00+030	K 00+035			3.097		17.93	Julio 2025 a Origen	Según cartera topografica -acceso cruce de cogua salida via existente	
K 00+035	K 00+040			3.274		20.71	Julio 2025 a Origen	Según cartera topografica -acceso cruce de cogua salida via existente	
K 00+040	K 00+045			3.370		21.59	Julio 2025 a Origen	Según cartera topografica -acceso cruce de cogua salida via existente	
K 00+045	K 00+050			3.555		22.51	Julio 2025 a Origen	Según cartera topografica -acceso cruce de cogua salida via existente	
K 00+050	K 00+055			4.194		25.18	Julio 2025 a Origen	Según cartera topografica -acceso cruce de cogua salida via existente	
K 00+055	K 00+060			4.528		28.35	Julio 2025 a Origen	Según cartera topografica -acceso cruce de cogua salida via existente	
K 00+055	K 00+060			1.247		5.12	Julio 2025 a Origen	Según cartera topografica - Oriental Bahia calle 8	
K 00+060	K 00+065			0.000		-	Julio 2025 a Origen	Según cartera topografica - Oriental Bahia calle 8	
K 00+065	K 00+070			0.000		-	Julio 2025 a Origen	Según cartera topografica - Oriental Bahia calle 8	
K 00+070	K 00+075			0.000		-	Julio 2025 a Origen	Según cartera topografica - Oriental Bahia calle 8	
K 00+075	K 00+080			0.000		-	Julio 2025 a Origen	Según cartera topografica - Oriental Bahia calle 8	
K 00+080	K 00+085			0.379		-	Julio 2025 a Origen	Según cartera topografica - Oriental Bahia calle 8	
K 00+085	K 00+087			0.379		1.03	Julio 2025 a Origen	Según cartera topografica - Oriental Bahia calle 8	
K 00+020	K 00+021			3.600		4.68	Julio de 2025 a Origen	Según cartera topografica -Acceso Mantenimiento Box Susagua Calle 8 k2+750 Modulo 11	
K 00+021	K 00+022			3.600		4.68	Julio de 2025 a Origen	Según cartera topografica -Acceso Mantenimiento Box Susagua Calle 8 k2+750 Modulo 11	
K 00+022	K 00+023			3.600		4.68	Julio de 2025 a Origen	Según cartera topografica -Acceso Mantenimiento Box Susagua Calle 8 k2+750 Modulo 10	
K 00+023	K 00+024			3.600		4.68	Julio de 2025 a Origen	Según cartera topografica -Acceso Mantenimiento Box Susagua Calle 8 k2+750 Modulo 10	
K 00+024	K 00+025			3.600		4.68	Julio de 2025 a Origen	Según cartera topografica -Acceso Mantenimiento Box Susagua Calle 8 k2+750 Modulo 10	
K 00+025	K 00+026			3.600		4.68	Julio de 2025 a Origen	Según cartera topografica -Acceso Mantenimiento Box Susagua Calle 8 k2+750 Modulo 10	
K 00+026	K 00+027			3.600		4.68	Julio de 2025 a Origen	Según cartera topografica -Acceso Mantenimiento Box Susagua Calle 8 k2+750 Modulo 10	
K 00+027	K 00+028			3.600		4.68	Julio de 2025 a Origen	Según cartera topografica -Acceso Mantenimiento Box Susagua Calle 8 k2+750 Modulo 10	
K 00+028	K 00+029			3.600		4.68	Julio de 2025 a Origen	Según cartera topografica -Acceso Mantenimiento Box Susagua Calle 8 k2+750 Modulo 9	
K 00+029	K 00+030			3.600		4.68	Julio de 2025 a Origen	Según cartera topografica -Acceso Mantenimiento Box Susagua Calle 8 k2+750 Modulo 9	
K 00+030	K 00+031			3.600		4.68	Julio de 2025 a Origen	Según cartera topografica -Acceso Mantenimiento Box Susagua Calle 8 k2+750 Modulo 9	
K 00+031	K 00+032			3.600		4.68	Julio de 2025 a Origen	Según cartera topografica -Acceso Mantenimiento Box Susagua Calle 8 k2+750 Modulo 9	
K 00+032	K 00+033			3.600		4.68	Julio de 2025 a Origen	Según cartera topografica -Acceso Mantenimiento Box Susagua Calle 8 k2+750 Modulo 9	
K 00+033	K 00+034			3.600		4.68	Julio de 2025 a Origen	Según cartera topografica -Acceso Mantenimiento Box Susagua Calle 8 k2+750 Modulo 9	
K 00+034	K 00+035			3.600		4.68	Julio de 2025 a Origen	Según cartera topografica -Acceso Mantenimiento Box Susagua Calle 8 k2+750 Modulo 8	
K 00+035	K 00+036			3.600		4.68	Julio de 2025 a Origen	Según cartera topografica -Acceso Mantenimiento Box Susagua Calle 8 k2+750 Modulo 8	
K 00+036	K 00+037			3.600		4.68	Julio de 2025 a Origen	Según cartera topografica -Acceso Mantenimiento Box Susagua Calle 8 k2+750 Modulo 8	
K 00+037	K 00+038			3.600		4.68	Julio de 2025 a Origen	Según cartera topografica -Acceso Mantenimiento Box Susagua Calle 8 k2+750 Modulo 8	
K 00+038	K 00+039			3.600		4.68	Julio de 2025 a Origen	Según cartera topografica -Acceso Mantenimiento Box Susagua Calle 8 k2+750 Modulo 8	
K 00+039	K 00+040			3.600		4.68	Julio de 2025 a Origen	Según cartera topografica -Acceso Mantenimiento Box Susagua Calle 8 k2+750 Modulo 8	
K 00+040	K 00+041			3.600		4.68	Julio de 2025 a Origen	Según cartera topografica -Acceso Mantenimiento Box Susagua Calle 8 k2+750 Modulo 7	
K 00+041	K 00+042			3.600		4.68	Julio de 2025 a Origen	Según cartera topografica -Acceso Mantenimiento Box Susagua Calle 8 k2+750 Modulo 7	
K 00+042	K 00+043			3.600		4.68	Julio de 2025 a Origen	Según cartera topografica -Acceso Mantenimiento Box Susagua Calle 8 k2+750 Modulo 7	
K 00+043	K 00+044			3.600		4.68	Julio de 2025 a Origen	Según cartera topografica -Acceso Mantenimiento Box Susagua Calle 8 k2+750 Modulo 7	
K 00+044	K 00+045			3.600		4.68	Julio de 2025 a Origen	Según cartera topografica -Acceso Mantenimiento Box Susagua Calle 8 k2+750 Modulo 7	
K 00+045	K 00+046			3.600		4.68	Julio de 2025 a Origen	Según cartera topografica -Acceso Mantenimiento Box Susagua Calle 8 k2+750 Modulo 7	
K 00+046	K 00+047			3.600		4.68	Julio de 2025 a Origen	Según cartera topografica -Acceso Mantenimiento Box Susagua Calle 8 k2+750 Modulo 6	
K 00+047	K 00+048			3.600		4.68	Julio de 2025 a Origen	Según cartera topografica -Acceso Mantenimiento Box Susagua Calle 8 k2+750 Modulo 6	
K 00+048	K 00+049			3.600		4.68	Julio de 2025 a Origen	Según cartera topografica -Acceso Mantenimiento Box Susagua Calle 8 k2+750 Modulo 6	
K 00+049	K 00+050			3.600		4.68	Julio de 2025 a Origen	Según cartera topografica -Acceso Mantenimiento Box Susagua Calle 8 k2+750 Modulo 6	
K 00+050	K 00+051			3.600		4.68	Julio de 2025 a Origen	Según cartera topografica -Acceso Mantenimiento Box Susagua Calle 8 k2+750 Modulo 6	
K 00+051	K 00+052			3.600		4.68	Julio de 2025 a Origen	Según cartera topografica -Acceso Mantenimiento Box Susagua Calle 8 k2+750 Modulo 6	
K 00+052	K 00+053			3.600		4.68	Julio de 2025 a Origen	Según cartera topografica -Acceso Mantenimiento Box Susagua Calle 8 k2+750 Modulo 5	
K 00+053	K 00+054			3.600		4.68	Julio de 2025 a Origen	Según cartera topografica -Acceso Mantenimiento Box Susagua Calle 8 k2+750 Modulo 5	
K 00+054	K 00+055			3.600		4.68	Julio de 2025 a Origen	Según cartera topografica -Acceso Mantenimiento Box Susagua Calle 8 k2+750 Modulo 5	
K 00+055	K 00+056			3.600		4.68	Julio de 2025 a Origen	Según cartera topografica -Acceso Mantenimiento Box Susagua Calle 8 k2+750 Modulo 5	
K 00+056	K 00+057			3.600		4.68	Julio de 2025 a Origen	Según cartera topografica -Acceso Mantenimiento Box Susagua Calle 8 k2+750 Modulo 5	
K 00+057	K 00+058			3.600		4.68	Julio de 2025 a Origen	Según cartera topografica -Acceso Mantenimiento Box Susagua Calle 8 k2+750 Modulo 5	
K 00+058	K 00+059			3.600		4.68	Julio de 2025 a Origen	Según cartera topografica -Acceso Mantenimiento Box Susagua Calle 8 k2+750 Modulo 4	

ITEM		DESCRIPCIÓN				UNIDAD	CANTIDAD ANTERIOR	EN ESTA ACTA	CANTIDAD ACUMULADA
221.1P		Material para pedraplén				M3	124,599.30	41.00	124,640.30
KM INICIAL	KM FINAL	CARRIL	LONGITUD (m)	ARE (m^2)	ESPESOR (m)	VOLUMEN (m3)	FECHA	DESCRIPCIÓN	
K 00+059	K 00+060			3.600		4.68	Julio de 2025 a Origen	Según cartera topografica -Acceso Mantenimiento Box Susagua Calle 8 k2+750 Modulo 4	
K 00+060	K 00+061			3.600		4.68	Julio de 2025 a Origen	Según cartera topografica -Acceso Mantenimiento Box Susagua Calle 8 k2+750 Modulo 4	
K 00+061	K 00+062			3.600		4.68	Julio de 2025 a Origen	Según cartera topografica -Acceso Mantenimiento Box Susagua Calle 8 k2+750 Modulo 4	
K 00+062	K 00+063			3.600		4.68	Julio de 2025 a Origen	Según cartera topografica -Acceso Mantenimiento Box Susagua Calle 8 k2+750 Modulo 4	
K 00+063	K 00+064			3.600		4.68	Julio de 2025 a Origen	Según cartera topografica -Acceso Mantenimiento Box Susagua Calle 8 k2+750 Modulo 4	
K 00+064	K 00+065			3.600		4.68	Julio de 2025 a Origen	Según cartera topografica -Acceso Mantenimiento Box Susagua Calle 8 k2+750 Modulo 3	
K 00+065	K 00+066			3.600		4.68	Julio de 2025 a Origen	Según cartera topografica -Acceso Mantenimiento Box Susagua Calle 8 k2+750 Modulo 3	
K 00+066	K 00+067			3.600		4.68	Julio de 2025 a Origen	Según cartera topografica -Acceso Mantenimiento Box Susagua Calle 8 k2+750 Modulo 3	
K 00+067	K 00+068			3.600		4.68	Julio de 2025 a Origen	Según cartera topografica -Acceso Mantenimiento Box Susagua Calle 8 k2+750 Modulo 3	
K 00+068	K 00+069			3.600		4.68	Julio de 2025 a Origen	Según cartera topografica -Acceso Mantenimiento Box Susagua Calle 8 k2+750 Modulo 3	
K 00+069	K 00+070			3.600		4.68	Julio de 2025 a Origen	Según cartera topografica -Acceso Mantenimiento Box Susagua Calle 8 k2+750 Modulo 3	
K 00+070	K 00+071			7.376		7.13	Julio de 2025 a Origen	Según cartera topografica -Acceso Mantenimiento Box Susagua Calle 8 k2+750 Modulo 2	
K 00+071	K 00+072			7.376		9.59	Julio de 2025 a Origen	Según cartera topografica -Acceso Mantenimiento Box Susagua Calle 8 k2+750 Modulo 2	
K 00+072	K 00+073			7.376		9.59	Julio de 2025 a Origen	Según cartera topografica -Acceso Mantenimiento Box Susagua Calle 8 k2+750 Modulo 2	
K 00+073	K 00+074			7.376		9.59	Julio de 2025 a Origen	Según cartera topografica -Acceso Mantenimiento Box Susagua Calle 8 k2+750 Modulo 2	
K 00+074	K 00+075			7.376		9.59	Julio de 2025 a Origen	Según cartera topografica -Acceso Mantenimiento Box Susagua Calle 8 k2+750 Modulo 2	
K 00+075	K 00+076			7.376		9.59	Julio de 2025 a Origen	Según cartera topografica -Acceso Mantenimiento Box Susagua Calle 8 k2+750 Modulo 2	
K 00+076	K 00+077			7.376		9.59	Julio de 2025 a Origen	Según cartera topografica -Acceso Mantenimiento Box Susagua Calle 8 k2+750 Modulo 2	
K 00+077	K 00+078			0.000		-	Julio de 2025 a Origen	Según cartera topografica -Acceso Mantenimiento Box Susagua Calle 8 k2+750 Modulo 1	
K 00+078	K 00+079			0.000		-	Julio de 2025 a Origen	Según cartera topografica -Acceso Mantenimiento Box Susagua Calle 8 k2+750 Modulo 1	
K 00+079	K 00+080			0.000		-	Julio de 2025 a Origen	Según cartera topografica -Acceso Mantenimiento Box Susagua Calle 8 k2+750 Modulo 1	
K 00+080	K 00+081			0.000		-	Julio de 2025 a Origen	Según cartera topografica -Acceso Mantenimiento Box Susagua Calle 8 k2+750 Modulo 1	
K 00+081	K 00+082			0.000		-	Julio de 2025 a Origen	Según cartera topografica -Acceso Mantenimiento Box Susagua Calle 8 k2+750 Modulo 1	
K 00+082	K 00+083			0.000		-	Julio de 2025 a Origen	Según cartera topografica -Acceso Mantenimiento Box Susagua Calle 8 k2+750 Modulo 1	
K 00+083	K 00+084			4.199		-	Julio de 2025 a Origen	Según cartera topografica -Acceso Mantenimiento Box Susagua Calle 8 k2+750 modulo entre aletas	
K 00+084	K 00+085			4.631		5.74	Julio de 2025 a Origen	Según cartera topografica -Acceso Mantenimiento Box Susagua Calle 8 k2+750 modulo entre aletas	
K 00+085	K 00+086			5.064		6.30	Julio de 2025 a Origen	Según cartera topografica -Acceso Mantenimiento Box Susagua Calle 8 k2+750 modulo entre aletas	
K 00+086	K 00+087			5.496		6.86	Julio de 2025 a Origen	Según cartera topografica -Acceso Mantenimiento Box Susagua Calle 8 k2+750 modulo entre aletas	
K 00+087	K 00+088			10.131		10.16	Julio de 2025 a Origen	Según cartera topografica -Acceso Mantenimiento Box Susagua Calle 8 k2+750 modulo entre aletas	
K 00+088	K 00+089			15.198		16.46	Julio de 2025 a Origen	Según cartera topografica -Acceso Mantenimiento Box Susagua Calle 8 k2+750 modulo entre aletas	
K 00+089	K 00+090			15.978		20.26	Julio de 2025 a Origen	Según cartera topografica -Acceso Mantenimiento Box Susagua Calle 8 k2+750 modulo entre aletas	
K 00+090	K 00+091			16.136		20.87	Julio de 2025 a Origen	Según cartera topografica -Acceso Mantenimiento Box Susagua Calle 8 k2+750 modulo entre aletas	
K 00+091	K 00+092			16.776		21.39	Julio de 2025 a Origen	Según cartera topografica -Acceso Mantenimiento Box Susagua Calle 8 k2+750 modulo entre aletas	
K 00+092	K 00+093			21.643		24.97	Julio de 2025 a Origen	Según cartera topografica -Acceso Mantenimiento Box Susagua Calle 8 k2+750 modulo entre aletas	
K 00+093	K 00+094			22.349		28.59	Julio de 2025 a Origen	Según cartera topografica -Acceso Mantenimiento Box Susagua Calle 8 k2+750 modulo entre aletas	
K 00+094	K 00+095			21.648		28.60	Julio de 2025 a Origen	Según cartera topografica -Acceso Mantenimiento Box Susagua Calle 8 k2+750 modulo entre aletas	
K 00+095	K 00+096			21.648		28.14	Julio de 2025 a Origen	Según cartera topografica -Acceso Mantenimiento Box Susagua Calle 8 k2+750 modulo entre aletas	
K 00+096	K 00+097			21.585		28.10	Julio de 2025 a Origen	Según cartera topografica -Acceso Mantenimiento Box Susagua Calle 8 k2+750 modulo entre aletas	
K 00+097	K 00+098			22.541		28.68	Julio de 2025 a Origen	Según cartera topografica -Acceso Mantenimiento Box Susagua Calle 8 k2+750 modulo entre aletas	
K 00+098	K 00+099			23.211		29.74	Julio de 2025 a Origen	Según cartera topografica -Acceso Mantenimiento Box Susagua Calle 8 k2+750 modulo entre aletas	
K 00+099	K 00+100			25.588		31.72	Julio de 2025 a Origen	Según cartera topografica -Acceso Mantenimiento Box Susagua Calle 8 k2+750 modulo entre aletas	
						-			
K 00+004	K 00+006			3.936		11.21	Julio de 2025 a Origen	Según cartera topografica -Urbanismo Glorieta Calle 8 Avecolombiana Rampa 2	
K 00+006	K 00+008			5.143		11.80	Julio de 2025 a Origen	Según cartera topografica -Urbanismo Glorieta Calle 8 Avecolombiana Rampa 2	
K 00+008	K 00+010			6.658		15.34	Julio de 2025 a Origen	Según cartera topografica -Urbanismo Glorieta Calle 8 Avecolombiana Rampa 2	
K 00+010	K 00+012			7.413		18.29	Julio de 2025 a Origen	Según cartera topografica -Urbanismo Glorieta Calle 8 Avecolombiana Rampa 2	
K 00+012	K 00+014			6.080		17.54	Julio de 2025 a Origen	Según cartera topografica -Urbanismo Glorieta Calle 8 Avecolombiana Rampa 2	
K 00+014	K 00+016			6.031		15.74	Julio de 2025 a Origen	Según cartera topografica -Urbanismo Glorieta Calle 8 Avecolombiana Rampa 2	
K 00+016	K 00+018			5.620		15.15	Julio de 2025 a Origen	Según cartera topografica -Urbanismo Glorieta Calle 8 Avecolombiana Rampa 2	
K 00+018	K 00+020			5.064		13.89	Julio de 2025 a Origen	Según cartera topografica -Urbanismo Glorieta Calle 8 Avecolombiana Rampa 2	
K 00+020	K 00+022			5.222		13.37	Julio de 2025 a Origen	Según cartera topografica -Urbanismo Glorieta Calle 8 Avecolombiana Rampa 2	
K 00+022	K 00+024			5.212		13.56	Julio de 2025 a Origen	Según cartera topografica -Urbanismo Glorieta Calle 8 Avecolombiana Rampa 2	
K 00+024	K 00+026			5.204		13.54	Julio de 2025 a Origen	Según cartera topografica -Urbanismo Glorieta Calle 8 Avecolombiana Rampa 2	
K 00+026	K 00+028			5.204		13.53	Julio de 2025 a Origen	Según cartera topografica -Urbanismo Glorieta Calle 8 Avecolombiana Rampa 2	
K 00+028	K 00+030			3.754		11.65	Julio de 2025 a Origen	Según cartera topografica -Urbanismo Glorieta Calle 8 Avecolombiana Rampa 2	
K 00+030	K 00+032			3.565		9.51	Julio de 2025 a Origen	Según cartera topografica -Urbanismo Glorieta Calle 8 Avecolombiana Rampa 2	
K 00+032	K 00+034			3.932		9.75	Julio de 2025 a Origen	Según cartera topografica -Urbanismo Glorieta Calle 8 Avecolombiana Rampa 2	
K 00+034	K 00+036			3.598		9.79	Julio de 2025 a Origen	Según cartera topografica -Urbanismo Glorieta Calle 8 Avecolombiana Rampa 2	
K 00+036	K 00+038			3.935		9.79	Julio de 2025 a Origen	Según cartera topografica -Urbanismo Glorieta Calle 8 Avecolombiana Rampa 2	
K 00+038	K 00+040			4.639		11.15	Julio de 2025 a Origen	Según cartera topografica -Urbanismo Glorieta Calle 8 Avecolombiana Rampa 2	
K 00+040	K 00+042			4.506		11.89	Julio de 2025 a Origen	Según cartera topografica -Urbanismo Glorieta Calle 8 Avecolombiana Rampa 2	
K 00+042	K 00+044			3.907		10.94	Julio de 2025 a Origen	Según cartera topografica -Urbanismo Glorieta Calle 8 Avecolombiana Rampa 2	
K 00+044	K 00+046			3.232		9.28	Julio de 2025 a Origen	Según cartera topografica -Urbanismo Glorieta Calle 8 Avecolombiana Rampa 2	
K 00+046	K 00+048			3.048		8.16	Julio de 2025 a Origen	Según cartera topografica -Urbanismo Glorieta Calle 8 Avecolombiana Rampa 2	
K 00+048	K 00+050			3.004		7.87	Julio de 2025 a Origen	Según cartera topografica -Urbanismo Glorieta Calle 8 Avecolombiana Rampa 2	
K 00+050	K 00+052			3.423		8.36	Julio de 2025 a Origen	Según cartera topografica -Urbanismo Glorieta Calle 8 Avecolombiana Rampa 2	
K 00+052	K 00+054			3.704		9.27	Julio de 2025 a Origen	Según cartera topografica -Urbanismo Glorieta Calle 8 Avecolombiana Rampa 2	
K 00+054	K 00+056			4.211		10.29	Julio de 2025 a Origen	Según cartera topografica -Urbanismo Glorieta Calle 8 Avecolombiana Rampa 2	
K 00+056	K 00+058			4.384		11.17	Julio de 2025 a Origen	Según cartera topografica -Urbanismo Glorieta Calle 8 Avecolombiana Rampa 2	
K 00+058	K 00+060			3.076		9.70	Julio de 2025 a Origen	Según cartera topografica -Urbanismo Glorieta Calle 8 Avecolombiana Rampa 2	
K 00+510	K 00+520			1.739		7.87	Julio 2025 a Origen	Según cartera topografica sello	
K 00+520	K 00+530			1.713		15.63	Julio 2025 a Origen	Según cartera topografica sello	
K 00+530	K 00+540			1.713		15.53	Julio 2025 a Origen	Según cartera topografica sello	
K 00+540	K 00+550			1.709		15.44	Julio 2025 a Origen	Según cartera topografica sello	
K 00+550	K 00+560			1.705		15.24	Julio 2025 a Origen	Según cartera topografica sello	
K 00+560	K 00+570			1.663		14.97	Julio 2025 a Origen	Según cartera topografica sello	
K 00+570	K 00+580			1.088		13.64	Julio 2025 a Origen	Según cartera topografica sello	
K 00+580	K 00+590			1.372		6.24	Julio 2025 a Origen	Según cartera topografica sello	
K 00+590	K 00+600			1.492		-	Julio 2025 a Origen	Según cartera topografica sello	
K 00+600	K 00+610			1.531		-	Julio 2025 a Origen	Según cartera topografica sello	
K 00+610	K 00+620			1.886		11.11	Julio 2025 a Origen	Según cartera topografica sello	
K 00+620	K 00+630			1.780		21.58	Julio 2025 a Origen	Según cartera topografica sello	
K 00+630	K 00+640			1.836		23.50	Julio 2025 a Origen	Según cartera topografica sello	
K 00+640	K 00+650			1.819		23.76	Julio 2025 a Origen	Según cartera topografica sello	
K 00+650	K 00+660			1.678		22.73	Julio 2025 a Origen	Según cartera topografica sello	
K 00+660	K 00+670			1.692		21.91	Julio 2025 a Origen	Según cartera topografica sello	
K 00+670	K 00+680			1.752		22.39	Julio 2025 a Origen	Según cartera topografica sello	
K 00+680	K 00+690			1.841		23.35	Julio 2025 a Origen	Según cartera topografica sello	
K 00+690	K 00+700			1.871		24.13	Julio 2025 a Origen	Según cartera topografica sello	
K 00+700	K 00+710			1.388		21.18	Julio 2025 a Origen	Según cartera topografica sello	
K 00+710	K 00+720			1.401		18.13	Julio 2025 a Origen	Según cartera topografica sello	
K 00+720	K 00+730			1.393		18.16	Julio 2025 a Origen	Según cartera topografica sello	
K 00+730	K 00+740			1.364		17.92	Julio 2025 a Origen	Según cartera topografica sello	
K 00+740	K 00+750			1.293		17.27	Julio 2025 a Origen	Según cartera topografica sello	

ITEM		DESCRIPCIÓN				UNIDAD	CANTIDAD ANTERIOR	EN ESTA ACTA	CANTIDAD ACUMULADA
221.1P		Material para pedraplén				M3	124,599.30	41.00	124,640.30
KM INICIAL	KM FINAL	CARRIL	LONGITUD (m)	ARE (m^2)	ESPESOR (m)	VOLUMEN (m3)	FECHA	DESCRIPCIÓN	
K 00+750	K 00+760			1.279		16.72	Julio 2025 a Origen	Según cartera topografica sello	
K 00+760	K 00+770			1.295		16.73	Julio 2025 a Origen	Según cartera topografica sello	
K 00+770	K 00+780			1.310		16.93	Julio 2025 a Origen	Según cartera topografica sello	
K 00+780	K 00+790			1.320		17.10	Julio 2025 a Origen	Según cartera topografica sello	
K 00+790	K 00+800			1.302		17.04	Julio 2025 a Origen	Según cartera topografica sello	
K 00+800	K 00+810			1.211		16.33	Julio 2025 a Origen	Según cartera topografica sello	
K 00+810	K 00+820			1.323		16.47	Julio 2025 a Origen	Según cartera topografica sello	
K 00+820	K 00+830			1.344		17.34	Julio 2025 a Origen	Según cartera topografica sello	
K 00+830	K 00+840			1.357		17.56	Julio 2025 a Origen	Según cartera topografica sello	
K 00+840	K 00+850			1.784		20.42	Julio 2025 a Origen	Según cartera topografica sello	
K 00+850	K 00+860			1.977		24.45	Julio 2025 a Origen	Según cartera topografica sello	
K 00+860	K 00+870			2.026		26.02	Julio 2025 a Origen	Según cartera topografica sello	
K 00+870	K 00+880			1.918		25.64	Julio 2025 a Origen	Según cartera topografica sello	
K 00+880	K 00+890			1.896		24.79	Julio 2025 a Origen	Según cartera topografica sello	
K 00+890	K 00+900			1.910		24.74	Julio 2025 a Origen	Según cartera topografica sello	
K 00+900	K 00+910			1.930		24.96	Julio 2025 a Origen	Según cartera topografica sello	
K 00+910	K 00+920			1.960		25.29	Julio 2025 a Origen	Según cartera topografica sello	
						-			
K 00+920	K 00+930			2.415		28.44	Julio 2025 a Origen	Según cartera topografica sello	
K 00+930	K 00+940			2.330		30.84	Julio 2025 a Origen	Según cartera topografica sello	
K 00+940	K 00+950			2.314		30.19	Julio 2025 a Origen	Según cartera topografica sello	
K 00+950	K 00+960			2.309		30.05	Julio 2025 a Origen	Según cartera topografica sello	
K 00+960	K 00+970			2.140		28.92	Julio 2025 a Origen	Según cartera topografica sello	
K 00+970	K 00+980			2.110		27.63	Julio 2025 a Origen	Según cartera topografica sello	
K 00+980	K 00+990			2.077		27.22	Julio 2025 a Origen	Según cartera topografica sello	
K 00+990	K 01+000			2.032		26.71	Julio 2025 a Origen	Según cartera topografica sello	
K 01+000	K 01+010			2.001		26.21	Julio 2025 a Origen	Según cartera topografica sello	
K 01+010	K 01+020			1.946		25.66	Julio 2025 a Origen	Según cartera topografica sello	
K 01+020	K 01+030			2.025		25.81	Julio 2025 a Origen	Según cartera topografica sello	
K 01+030	K 01+040			1.919		25.64	Julio 2025 a Origen	Según cartera topografica sello	
K 01+040	K 01+050			1.866		24.60	Julio 2025 a Origen	Según cartera topografica sello	
K 01+050	K 01+060			2.011		25.20	Julio 2025 a Origen	Según cartera topografica sello	
K 01+060	K 01+070			2.203		27.39	Julio 2025 a Origen	Según cartera topografica sello	
K 01+070	K 01+080			1.945		26.96	Julio 2025 a Origen	Según cartera topografica sello	
K 01+080	K 01+090			1.880		24.86	Julio 2025 a Origen	Según cartera topografica sello	
K 01+090	K 01+100			1.924		24.73	Julio 2025 a Origen	Según cartera topografica sello	
K 01+100	K 01+110			1.889		24.78	Julio 2025 a Origen	Según cartera topografica sello	
K 01+110	K 01+120			1.916		24.73	Julio 2025 a Origen	Según cartera topografica sello	
K 01+120	K 01+130			1.916		24.91	Julio 2025 a Origen	Según cartera topografica sello	
K 01+130	K 01+140			1.893		24.76	Julio 2025 a Origen	Según cartera topografica sello	
K 01+140	K 01+150			1.868		24.45	Julio 2025 a Origen	Según cartera topografica sello	
K 01+150	K 01+160			1.839		24.10	Julio 2025 a Origen	Según cartera topografica sello	
K 01+160	K 01+170			1.815		23.75	Julio 2025 a Origen	Según cartera topografica sello	
K 01+170	K 01+180			1.863		23.91	Julio 2025 a Origen	Según cartera topografica sello	
K 01+180	K 01+190			1.867		24.25	Julio 2025 a Origen	Según cartera topografica sello	
K 01+190	K 01+200			1.852		24.17	Julio 2025 a Origen	Según cartera topografica sello	
K 01+200	K 01+210			1.860		24.13	Julio 2025 a Origen	Según cartera topografica sello	
K 01+210	K 01+220			1.897		24.42	Julio 2025 a Origen	Según cartera topografica sello	
K 01+220	K 01+230			1.905		24.71	Julio 2025 a Origen	Según cartera topografica sello	
K 01+230	K 01+240			1.898		24.72	Julio 2025 a Origen	Según cartera topografica sello	
K 01+240	K 01+250			1.923		24.84	Julio 2025 a Origen	Según cartera topografica sello	
K 01+250	K 01+260			1.942		25.12	Julio 2025 a Origen	Según cartera topografica sello	
						-			
K 01+480	K 01+490			1.686		23.53	Julio 2025 a Origen	Según cartera topografica - Sello	
K 01+490	K 01+500			1.704		22.04	Julio 2025 a Origen	Según cartera topografica - Sello	
K 01+500	K 01+510			1.679		21.99	Julio 2025 a Origen	Según cartera topografica - Sello	
K 01+510	K 01+520			1.640		21.57	Julio 2025 a Origen	Según cartera topografica - Sello	
K 01+520	K 01+530			1.625		21.22	Julio 2025 a Origen	Según cartera topografica - Sello	
K 01+530	K 01+540			1.596		20.94	Julio 2025 a Origen	Según cartera topografica - Sello	
K 01+540	K 01+550			1.781		21.95	Julio 2025 a Origen	Según cartera topografica - Sello	
K 01+550	K 01+560			1.791		23.22	Julio 2025 a Origen	Según cartera topografica - Sello	
K 01+560	K 01+570			1.908		24.04	Julio 2025 a Origen	Según cartera topografica - Sello	
K 01+570	K 01+580			1.921		24.89	Julio 2025 a Origen	Según cartera topografica - Sello	
K 01+580	K 01+590			1.933		25.05	Julio 2025 a Origen	Según cartera topografica - Sello	
K 01+590	K 01+600			1.952		25.25	Julio 2025 a Origen	Según cartera topografica - Sello	
K 01+600	K 01+610			1.997		25.67	Julio 2025 a Origen	Según cartera topografica - Sello	
K 01+610	K 01+620			2.016		26.08	Julio 2025 a Origen	Según cartera topografica - Sello	
K 01+620	K 01+630			2.010		26.17	Julio 2025 a Origen	Según cartera topografica - Sello	
K 01+630	K 01+640			2.036		26.30	Julio 2025 a Origen	Según cartera topografica - Sello	
K 01+640	K 01+650			1.968		26.03	Julio 2025 a Origen	Según cartera topografica - Sello	
K 01+650	K 01+660			1.876		24.99	Julio 2025 a Origen	Según cartera topografica - Sello	
K 01+660	K 01+670			1.848		24.21	Julio 2025 a Origen	Según cartera topografica - Sello	
K 01+670	K 01+680			1.798		23.70	Julio 2025 a Origen	Según cartera topografica - Sello	
K 01+680	K 01+690			1.831		23.59	Julio 2025 a Origen	Según cartera topografica - Sello	
K 01+690	K 01+700			1.810		23.67	Julio 2025 a Origen	Según cartera topografica - Sello	
K 01+700	K 01+710			1.811		23.54	Julio 2025 a Origen	Según cartera topografica - Sello	
K 01+710	K 01+720			1.875		23.96	Julio 2025 a Origen	Según cartera topografica - Sello	
K 01+720	K 01+730			1.891		24.48	Julio 2025 a Origen	Según cartera topografica - Sello	
K 01+730	K 01+740			1.911		24.71	Julio 2025 a Origen	Según cartera topografica - Sello	
K 01+740	K 01+750			1.963		25.18	Julio 2025 a Origen	Según cartera topografica - Sello	
K 01+750	K 01+760			2.061		26.16	Julio 2025 a Origen	Según cartera topografica - Sello	
K 01+760	K 01+770			2.127		27.22	Julio 2025 a Origen	Según cartera topografica - Sello	
K 01+770	K 01+780			2.173		27.95	Julio 2025 a Origen	Según cartera topografica - Sello	
K 01+780	K 01+790			2.210		28.49	Julio 2025 a Origen	Según cartera topografica - Sello	
K 01+790	K 01+800			2.222		28.81	Julio 2025 a Origen	Según cartera topografica - Sello	
K 01+800	K 01+810			2.230		28.94	Julio 2025 a Origen	Según cartera topografica - Sello	
K 01+810	K 01+820			2.189		28.72	Julio 2025 a Origen	Según cartera topografica - Sello	
K 01+820	K 01+830			2.176		28.37	Julio 2025 a Origen	Según cartera topografica - Sello	
K 01+830	K 01+840			2.222		28.59	Julio 2025 a Origen	Según cartera topografica - Sello	
						-			
K 01+840	K 01+850			2.143		28.37	Julio 2025 a Origen	Según cartera topografica - Sello	
K 01+850	K 01+860			2.179		28.09	Julio 2025 a Origen	Según cartera topografica - Sello	
K 01+860	K 01+870			2.131		28.02	Julio 2025 a Origen	Según cartera topografica - Sello	
K 01+870	K 01+880			2.163		27.91	Julio 2025 a Origen	Según cartera topografica - Sello	
K 01+880	K 01+890			2.107		27.76	Julio 2025 a Origen	Según cartera topografica - Sello	

ITEM		DESCRIPCIÓN				UNIDAD	CANTIDAD ANTERIOR	EN ESTA ACTA	CANTIDAD ACUMULADA
221.1P		Material para pedraplén				M3	124,599.30	41.00	124,640.30
KM INICIAL	KM FINAL	CARRIL	LONGITUD (m)	ARE (m^2)	ESPESOR (m)	VOLUMEN (m3)	FECHA	DESCRIPCIÓN	
K 01+890	K 01+900			2.071		27.16	Julio 2025 a Origen	Según cartera topografica - Sello	
K 01+900	K 01+910			2.014		26.55	Julio 2025 a Origen	Según cartera topografica - Sello	
K 01+910	K 01+920			2.027		26.27	Julio 2025 a Origen	Según cartera topografica - Sello	
K 01+920	K 01+930			1.957		25.90	Julio 2025 a Origen	Según cartera topografica - Sello	
K 01+930	K 01+940			1.868		24.86	Julio 2025 a Origen	Según cartera topografica - Sello	
K 01+940	K 01+950			1.848		24.15	Julio 2025 a Origen	Según cartera topografica - Sello	
K 01+950	K 01+960			2.014		25.10	Julio 2025 a Origen	Según cartera topografica - Sello	
K 01+960	K 01+970			2.103		26.76	Julio 2025 a Origen	Según cartera topografica - Sello	
K 01+970	K 01+980			2.168		27.76	Julio 2025 a Origen	Según cartera topografica - Sello	
K 01+980	K 01+990			2.378		29.55	Julio 2025 a Origen	Según cartera topografica - Sello	
K 01+990	K 02+000			0.000		15.46	Julio 2025 a Origen	Según cartera topografica - Sello	
						-			
K 03+290	K 03+300			1.966		12.78	Julio 2025 a Origen	Según cartera topografica - Sello	
K 03+300	K 03+310			1.898		25.12	Julio 2025 a Origen	Según cartera topografica - Sello	
K 03+310	K 03+320			2.019		25.46	Julio 2025 a Origen	Según cartera topografica - Sello	
K 03+320	K 03+330			2.021		26.26	Julio 2025 a Origen	Según cartera topografica - Sello	
K 03+330	K 03+340			2.110		26.85	Julio 2025 a Origen	Según cartera topografica - Sello	
K 03+340	K 03+350			2.050		27.04	Julio 2025 a Origen	Según cartera topografica - Sello	
K 03+350	K 03+360			1.979		26.19	Julio 2025 a Origen	Según cartera topografica - Sello	
K 03+360	K 03+370			1.961		25.61	Julio 2025 a Origen	Según cartera topografica - Sello	
K 03+370	K 03+380			1.961		25.49	Julio 2025 a Origen	Según cartera topografica - Sello	
K 03+380	K 03+390			1.896		25.07	Julio 2025 a Origen	Según cartera topografica - Sello	
K 03+390	K 03+400			1.945		24.97	Julio 2025 a Origen	Según cartera topografica - Sello	
						-			
K 03+690	K 03+700			2.443		31.74	Julio 2025 a Origen	Según cartera topografica - Sello	
K 03+700	K 03+710			2.418		31.60	Julio 2025 a Origen	Según cartera topografica - Sello	
K 03+710	K 03+720			2.379		31.18	Julio 2025 a Origen	Según cartera topografica - Sello	
K 03+720	K 03+730			2.394		31.02	Julio 2025 a Origen	Según cartera topografica - Sello	
K 03+730	K 03+740			2.367		30.95	Julio 2025 a Origen	Según cartera topografica - Sello	
K 03+740	K 03+750			2.364		30.75	Julio 2025 a Origen	Según cartera topografica - Sello	
K 03+750	K 03+760			2.667		32.70	Julio 2025 a Origen	Según cartera topografica - Sello	
K 03+760	K 03+770			2.360		32.68	Julio 2025 a Origen	Según cartera topografica - Sello	
K 03+770	K 03+780			2.360		30.68	Julio 2025 a Origen	Según cartera topografica - Sello	
K 03+780	K 03+790			2.316		30.39	Julio 2025 a Origen	Según cartera topografica - Sello	
K 03+790	K 03+800			2.298		29.99	Julio 2025 a Origen	Según cartera topografica - Sello	
K 03+800	K 03+810			2.252		29.58	Julio 2025 a Origen	Según cartera topografica - Sello	
K 03+810	K 03+820			2.284		29.48	Julio 2025 a Origen	Según cartera topografica - Sello	
K 03+820	K 03+830			2.280		29.67	Julio 2025 a Origen	Según cartera topografica - Sello	
K 03+830	K 03+840			2.259		29.50	Julio 2025 a Origen	Según cartera topografica - Sello	
K 03+840	K 03+850			2.238		29.23	Julio 2025 a Origen	Según cartera topografica - Sello	
K 03+850	K 03+860			2.221		28.98	Julio 2025 a Origen	Según cartera topografica - Sello	
K 03+860	K 03+870			2.211		28.81	Julio 2025 a Origen	Según cartera topografica - Sello	
K 03+870	K 03+880			2.177		28.52	Julio 2025 a Origen	Según cartera topografica - Sello	
K 03+880	K 03+890			2.137		28.04	Julio 2025 a Origen	Según cartera topografica - Sello	
K 03+890	K 03+900			2.125		27.70	Julio 2025 a Origen	Según cartera topografica - Sello	
K 03+900	K 03+910			2.147		27.77	Julio 2025 a Origen	Según cartera topografica - Sello	
K 03+910	K 03+920			2.110		27.67	Julio 2025 a Origen	Según cartera topografica - Sello	
K 03+920	K 03+930			2.066		27.14	Julio 2025 a Origen	Según cartera topografica - Sello	
K 03+930	K 03+940			2.066		26.86	Julio 2025 a Origen	Según cartera topografica - Sello	
K 03+940	K 03+950			1.992		26.38	Julio 2025 a Origen	Según cartera topografica - Sello	
K 03+950	K 03+960			1.992		25.90	Julio 2025 a Origen	Según cartera topografica - Sello	
K 03+960	K 03+970			1.944		25.58	Julio 2025 a Origen	Según cartera topografica - Sello	
K 03+970	K 03+980			1.891		24.93	Julio 2025 a Origen	Según cartera topografica - Sello	
K 03+980	K 03+990			1.858		24.37	Julio 2025 a Origen	Según cartera topografica - Sello	
K 03+990	K 04+000			1.889		24.36	Julio 2025 a Origen	Según cartera topografica - Sello	
K 04+000	K 04+010			1.806		24.02	Julio 2025 a Origen	Según cartera topografica - Sello	
K 04+010	K 04+020			1.799		23.43	Julio 2025 a Origen	Según cartera topografica - Sello	
K 04+020	K 04+030			1.759		23.13	Julio 2025 a Origen	Según cartera topografica - Sello	
K 04+030	K 04+040			1.768		22.93	Julio 2025 a Origen	Según cartera topografica - Sello	
K 04+040	K 04+050			1.663		22.30	Julio 2025 a Origen	Según cartera topografica - Sello	
K 04+050	K 04+060			1.486		20.47	Julio 2025 a Origen	Según cartera topografica - Sello	
K 04+060	K 04+070			1.486		19.32	Julio 2025 a Origen	Según cartera topografica - Sello	
K 04+070	K 04+080			1.428		18.94	Julio 2025 a Origen	Según cartera topografica - Sello	
K 04+080	K 04+090			1.505		19.06	Julio 2025 a Origen	Según cartera topografica - Sello	
K 04+090	K 04+100			1.445		19.18	Julio 2025 a Origen	Según cartera topografica - Sello	
K 04+100	K 04+110			1.445		18.79	Julio 2025 a Origen	Según cartera topografica - Sello	
K 04+110	K 04+120			1.385		18.40	Julio 2025 a Origen	Según cartera topografica - Sello	
K 04+120	K 04+130			1.299		17.45	Julio 2025 a Origen	Según cartera topografica - Sello	
K 04+130	K 04+140			1.290		16.83	Julio 2025 a Origen	Según cartera topografica - Sello	
K 04+140	K 04+150			1.291		16.78	Julio 2025 a Origen	Según cartera topografica - Sello	
K 04+150	K 04+160			1.291		16.78	Julio 2025 a Origen	Según cartera topografica - Sello	
K 04+160	K 04+170			1.663		19.20	Julio 2025 a Origen	Según cartera topografica - Sello	
K 04+170	K 04+180			1.190		18.54	Julio 2025 a Origen	Según cartera topografica - Sello	
K 04+180	K 04+190			1.190		15.47	Julio 2025 a Origen	Según cartera topografica - Sello	
K 04+190	K 04+200			1.191		15.48	Julio 2025 a Origen	Según cartera topografica - Sello	
K 04+200	K 04+210			1.191		15.48	Julio 2025 a Origen	Según cartera topografica - Sello	
K 04+210	K 04+220			1.191		15.48	Julio 2025 a Origen	Según cartera topografica - Sello	
K 04+220	K 04+230			1.193		15.50	Julio 2025 a Origen	Según cartera topografica - Sello	
K 04+230	K 04+240			1.635		18.38	Julio 2025 a Origen	Según cartera topografica - Sello	
K 04+240	K 04+250			1.605		21.06	Julio 2025 a Origen	Según cartera topografica - Sello	
K 04+250	K 04+260			1.566		20.61	Julio 2025 a Origen	Según cartera topografica - Sello	
K 04+260	K 04+270			1.519		20.05	Julio 2025 a Origen	Según cartera topografica - Sello	
K 04+270	K 04+280			1.466		19.40	Julio 2025 a Origen	Según cartera topografica - Sello	
K 04+280	K 04+290			1.466		19.06	Julio 2025 a Origen	Según cartera topografica - Sello	
K 04+290	K 04+300			1.690		20.51	Julio 2025 a Origen	Según cartera topografica - Sello	
K 04+300	K 04+310			1.508		20.79	Julio 2025 a Origen	Según cartera topografica - Sello	
K 04+310	K 04+320			1.572		20.02	Julio 2025 a Origen	Según cartera topografica - Sello	
K 04+320	K 04+330			1.644		20.90	Julio 2025 a Origen	Según cartera topografica - Sello	
K 04+330	K 04+340			1.711		21.81	Julio 2025 a Origen	Según cartera topografica - Sello	
K 04+340	K 04+350			1.805		22.85	Julio 2025 a Origen	Según cartera topografica - Sello	
K 04+350	K 04+360			1.826		23.60	Julio 2025 a Origen	Según cartera topografica - Sello	
K 04+360	K 04+370			1.786		23.48	Julio 2025 a Origen	Según cartera topografica - Sello	
K 04+370	K 04+380			1.819		23.43	Julio 2025 a Origen	Según cartera topografica - Sello	
K 04+380	K 04+390			1.818		23.64	Julio 2025 a Origen	Según cartera topografica - Sello	
K 04+390	K 04+400			1.793		23.47	Julio 2025 a Origen	Según cartera topografica - Sello	

ITEM		DESCRIPCIÓN				UNIDAD	CANTIDAD ANTERIOR	EN ESTA ACTA	CANTIDAD ACUMULADA
221.1P		Material para pedraplén				M3	124,599.30	41.00	124,640.30
KM INICIAL	KM FINAL	CARRIL	LONGITUD (m)	ARE (m^2)	ESPESOR (m)	VOLUMEN (m3)	FECHA	DESCRIPCIÓN	
K 04+400	K 04+410			1.780		23.22	Julio 2025 a Origen	Según cartera topografica - Sello	
K 04+410	K 04+420			1.770		23.08	Julio 2025 a Origen	Según cartera topografica - Sello	
K 04+420	K 04+430			1.745		22.85	Julio 2025 a Origen	Según cartera topografica - Sello	
K 04+430	K 04+440			1.800		23.04	Julio 2025 a Origen	Según cartera topografica - Sello	
K 04+440	K 04+450			1.887		23.97	Julio 2025 a Origen	Según cartera topografica - Sello	
K 04+450	K 04+460			1.931		24.82	Julio 2025 a Origen	Según cartera topografica - Sello	
K 04+460	K 04+470			1.973		25.38	Julio 2025 a Origen	Según cartera topografica - Sello	
K 04+470	K 04+480			2.120		26.60	Julio 2025 a Origen	Según cartera topografica - Sello	
K 04+480	K 04+490			2.183		27.97	Julio 2025 a Origen	Según cartera topografica - Sello	
K 04+490	K 04+500			2.179		28.35	Julio 2025 a Origen	Según cartera topografica - Sello	
K 04+500	K 04+510			2.351		29.45	Julio 2025 a Origen	Según cartera topografica - Sello	
K 04+510	K 04+520			2.377		30.73	Julio 2025 a Origen	Según cartera topografica - Sello	
K 04+520	K 04+530			2.366		30.83	Julio 2025 a Origen	Según cartera topografica - Sello	
K 04+530	K 04+540			2.351		30.66	Julio 2025 a Origen	Según cartera topografica - Sello	
K 04+540	K 04+550			2.318		30.35	Julio 2025 a Origen	Según cartera topografica - Sello	
K 04+550	K 04+560			2.293		29.97	Julio 2025 a Origen	Según cartera topografica - Sello	
K 04+560	K 04+570			2.301		29.86	Julio 2025 a Origen	Según cartera topografica - Sello	
K 04+570	K 04+580			2.305		29.94	Julio 2025 a Origen	Según cartera topografica - Sello	
K 04+580	K 04+590			2.308		29.98	Julio 2025 a Origen	Según cartera topografica - Sello	
K 04+590	K 04+600			2.322		30.10	Julio 2025 a Origen	Según cartera topografica - Sello	
K 04+600	K 04+610			2.322		30.19	Julio 2025 a Origen	Según cartera topografica - Sello	
						-			
K 04+610	K 04+620			2.130		28.94	Julio 2025 a Origen	Según cartera topografica sello	
K 04+620	K 04+630			2.153		27.84	Julio 2025 a Origen	Según cartera topografica sello	
K 04+630	K 04+640			2.131		27.85	Julio 2025 a Origen	Según cartera topografica sello	
K 04+640	K 04+650			2.115		27.60	Julio 2025 a Origen	Según cartera topografica sello	
K 04+650	K 04+660			2.115		27.50	Julio 2025 a Origen	Según cartera topografica sello	
K 04+660	K 04+670			2.098		27.38	Julio 2025 a Origen	Según cartera topografica sello	
K 04+670	K 04+680			2.189		27.87	Julio 2025 a Origen	Según cartera topografica sello	
K 04+680	K 04+690			2.086		27.79	Julio 2025 a Origen	Según cartera topografica sello	
K 04+690	K 04+700			2.070		27.01	Julio 2025 a Origen	Según cartera topografica sello	
						-			
K 00+000	K 00+010			0.558		7.12	Julio 2025 a Origen	Según cartera topografica - Sello Retorno 4+200	
K 00+010	K 00+020			0.537		7.12	Julio 2025 a Origen	Según cartera topografica - Sello Retorno 4+200	
K 00+020	K 00+030			0.666		7.82	Julio 2025 a Origen	Según cartera topografica - Sello Retorno 4+200	
K 00+030	K 00+040			0.789		9.46	Julio 2025 a Origen	Según cartera topografica - Sello Retorno 4+200	
K 00+040	K 00+050			1.584		15.42	Julio 2025 a Origen	Según cartera topografica - Sello Retorno 4+200	
K 00+050	K 00+060			1.733		21.56	Julio 2025 a Origen	Según cartera topografica - Sello Retorno 4+200	
K 00+060	K 00+070			1.792		22.91	Julio 2025 a Origen	Según cartera topografica - Sello Retorno 4+200	
K 00+070	K 00+080			1.407		20.79	Julio 2025 a Origen	Según cartera topografica - Sello Retorno 4+200	
K 00+080	K 00+090			0.859		14.73	Julio 2025 a Origen	Según cartera topografica - Sello Retorno 4+200	
K 00+090	K 00+100			0.672		9.95	Julio 2025 a Origen	Según cartera topografica - Sello Retorno 4+200	
K 00+100	K 00+110			0.581		8.14	Julio 2025 a Origen	Según cartera topografica - Sello Retorno 4+200	
K 00+110	K 00+120			0.555		7.38	Julio 2025 a Origen	Según cartera topografica - Sello Retorno 4+200	
K 00+120	K 00+130			0.538		7.10	Julio 2025 a Origen	Según cartera topografica - Sello Retorno 4+200	
K 00+130	K 00+140			0.516		6.85	Julio 2025 a Origen	Según cartera topografica - Sello Retorno 4+200	
K 00+140	K 00+150			0.576		7.10	Julio 2025 a Origen	Según cartera topografica - Sello Retorno 4+200	
K 00+150	K 00+160			0.514		7.09	Julio 2025 a Origen	Según cartera topografica - Sello Retorno 4+200	
K 00+160	K 00+170			0.547		6.90	Julio 2025 a Origen	Según cartera topografica - Sello Retorno 4+200	
K 00+170	K 00+180			0.579		7.32	Julio 2025 a Origen	Según cartera topografica - Sello Retorno 4+200	
K 00+180	K 00+190			0.598		7.65	Julio 2025 a Origen	Según cartera topografica - Sello Retorno 4+200	
K 00+190	K 00+200			0.653		8.13	Julio 2025 a Origen	Según cartera topografica - Sello Retorno 4+200	
K 00+200	K 00+210			0.657		8.52	Julio 2025 a Origen	Según cartera topografica - Sello Retorno 4+200	
K 00+210	K 00+220			0.671		8.63	Julio 2025 a Origen	Según cartera topografica - Sello Retorno 4+200	
K 00+220	K 00+230			0.980		10.73	Julio 2025 a Origen	Según cartera topografica - Sello Retorno 4+200	
K 00+230	K 00+240			0.740		11.18	Julio 2025 a Origen	Según cartera topografica - Sello Retorno 4+200	
K 00+240	K 00+250			0.686		9.27	Julio 2025 a Origen	Según cartera topografica - Sello Retorno 4+200	
K 00+250	K 00+260			0.824		9.82	Julio 2025 a Origen	Según cartera topografica - Sello Retorno 4+200	
K 00+260	K 00+270			0.889		11.13	Julio 2025 a Origen	Según cartera topografica - Sello Retorno 4+200	
K 00+270	K 00+280			0.801		10.99	Julio 2025 a Origen	Según cartera topografica - Sello Retorno 4+200	
K 00+280	K 00+290			0.729		9.95	Julio 2025 a Origen	Según cartera topografica - Sello Retorno 4+200	
K 00+290	K 00+300			0.651		8.97	Julio 2025 a Origen	Según cartera topografica - Sello Retorno 4+200	
K 00+300	K 00+310			0.566		7.91	Julio 2025 a Origen	Según cartera topografica - Sello Retorno 4+200	
K 00+310	K 00+320			0.495		6.90	Julio 2025 a Origen	Según cartera topografica - Sello Retorno 4+200	
K 00+320	K 00+330			0.506		6.51	Julio 2025 a Origen	Según cartera topografica - Sello Retorno 4+200	
K 00+330	K 00+340			0.423		6.04	Julio 2025 a Origen	Según cartera topografica - Sello Retorno 4+200	
						-			
K 00+000	K 00+010			0.263		1.71	Julio 2025 a Origen	Según cartera topografica - Sello Alcantarilla 4+150	
K 00+010	K 00+015			0.263		1.85	Julio 2025 a Origen	Según cartera topografica - Sello Alcantarilla 4+150	
K 00+015	K 00+020			0.263		1.57	Julio 2025 a Origen	Según cartera topografica - Sello Alcantarilla 4+150	
K 00+020	K 00+030			0.263		3.42	Julio 2025 a Origen	Según cartera topografica - Sello Alcantarilla 4+150	
K 00+030	K 00+033			0.263		0.90	Julio 2025 a Origen	Según cartera topografica - Sello Alcantarilla 4+150	
K 00+033	K 00+040			0.264		2.52	Julio 2025 a Origen	Según cartera topografica - Sello Alcantarilla 4+150	
K 00+040	K 00+050			0.264		3.43	Julio 2025 a Origen	Según cartera topografica - Sello Alcantarilla 4+150	
K 00+050	K 00+060			0.265		3.44	Julio 2025 a Origen	Según cartera topografica - Sello Alcantarilla 4+150	
K 00+060	K 00+070			0.268		3.46	Julio 2025 a Origen	Según cartera topografica - Sello Alcantarilla 4+150	
K 00+070	K 00+074			0.267		1.51	Julio 2025 a Origen	Según cartera topografica - Sello Alcantarilla 4+150	
K 00+074	K 00+080			0.268		1.97	Julio 2025 a Origen	Según cartera topografica - Sello Alcantarilla 4+150	
K 00+080	K 00+087			0.275		2.35	Julio 2025 a Origen	Según cartera topografica - Sello Alcantarilla 4+150	
K 00+087	K 00+090			0.277		1.19	Julio 2025 a Origen	Según cartera topografica - Sello Alcantarilla 4+150	
						-			
K 00+000	K 00+010			0.842		12.95	Julio 2025 a Origen	Según cartera topografica -Sello Acceso Occidental Calle 8	
K 00+010	K 00+020			0.848		10.99	Julio 2025 a Origen	Según cartera topografica -Sello Acceso Occidental Calle 8	
K 00+020	K 00+030			1.404		14.64	Julio 2025 a Origen	Según cartera topografica -Sello Acceso Occidental Calle 8	
K 00+030	K 00+040			1.425		18.39	Julio 2025 a Origen	Según cartera topografica -Sello Acceso Occidental Calle 8	
K 00+040	K 00+050			1.831		21.16	Julio 2025 a Origen	Según cartera topografica -Sello Acceso Occidental Calle 8	
K 00+050	K 00+060			2.018		25.02	Julio 2025 a Origen	Según cartera topografica -Sello Acceso Occidental Calle 8	
K 00+060	K 00+070			1.724		24.32	Julio 2025 a Origen	Según cartera topografica -Sello Acceso Occidental Calle 8	
K 00+070	K 00+080			1.325		19.82	Julio 2025 a Origen	Según cartera topografica -Sello Acceso Occidental Calle 8	
K 00+080	K 00+090			0.883		14.35	Julio 2025 a Origen	Según cartera topografica -Sello Acceso Occidental Calle 8	
K 00+090	K 00+100			0.610		9.70	Julio 2025 a Origen	Según cartera topografica -Sello Acceso Occidental Calle 8	
K 00+100	K 00+110			0.000		-	Julio 2025 a Origen	Según cartera topografica -Sello Acceso Occidental Calle 8	
K 00+140	K 00+145			0.910		4.34	Julio 2025 a Origen	Según cartera topografica -Sello Acceso Occidental Glorieta Calle 8	
K 00+145	K 00+150			0.900		5.88	Julio 2025 a Origen	Según cartera topografica -Sello Acceso Occidental Glorieta Calle 8	

ITEM		DESCRIPCIÓN				UNIDAD	CANTIDAD ANTERIOR	EN ESTA ACTA	CANTIDAD ACUMULADA
221.1P		Material para pedraplén				M3	124,599.30	41.00	124,640.30
KM INICIAL	KM FINAL	CARRIL	LONGITUD (m)	ARE (m^2)	ESPESOR (m)	VOLUMEN (m3)	FECHA	DESCRIPCIÓN	
K 00+150	K 00+155			0.900		5.85	Julio 2025 a Origen	Según cartera topografica -Sello Acceso Occidental Glorieta Calle 8	
K 00+155	K 00+160			0.900		5.85	Julio 2025 a Origen	Según cartera topografica -Sello Acceso Occidental Glorieta Calle 8	
K 00+160	K 00+165			0.900		5.85	Julio 2025 a Origen	Según cartera topografica -Sello Acceso Occidental Glorieta Calle 8	
K 00+165	K 00+170			0.599		4.87	Julio 2025 a Origen	Según cartera topografica -Sello Acceso Occidental Glorieta Calle 8	
K 00+170	K 00+175			0.248		2.75	Julio 2025 a Origen	Según cartera topografica -Sello Acceso Occidental Glorieta Calle 8	
						-			
K 00+070	K 00+080			1.420		18.54	Julio 2025 a Origen	Según cartera topografica -Sello Acceso Norte Calle 8	
K 00+080	K 00+090			1.339		17.93	Julio 2025 a Origen	Según cartera topografica -Sello Acceso Norte Calle 8	
K 00+090	K 00+100			1.381		17.68	Julio 2025 a Origen	Según cartera topografica -Sello Acceso Norte Calle 8	
K 00+100	K 00+110			1.201		16.78	Julio 2025 a Origen	Según cartera topografica -Sello Acceso Norte Calle 8	
K 00+110	K 00+120			1.132		15.16	Julio 2025 a Origen	Según cartera topografica -Sello Acceso Norte Calle 8	
K 00+120	K 00+130			1.254		15.51	Julio 2025 a Origen	Según cartera topografica -Sello Acceso Norte Calle 8	
K 00+130	K 00+140			1.300		16.60	Julio 2025 a Origen	Según cartera topografica -Sello Acceso Norte Calle 8	
K 00+140	K 00+150			1.335		17.13	Julio 2025 a Origen	Según cartera topografica -Sello Acceso Norte Calle 8	
K 00+150	K 00+160			1.322		17.27	Julio 2025 a Origen	Según cartera topografica -Sello Acceso Norte Calle 8	
K 00+160	K 00+170			1.272		16.86	Julio 2025 a Origen	Según cartera topografica -Sello Acceso Norte Calle 8	
K 00+170	K 00+180			1.371		17.18	Julio 2025 a Origen	Según cartera topografica -Sello Acceso Norte Calle 8	
K 00+180	K 00+190			1.440		18.27	Julio 2025 a Origen	Según cartera topografica -Sello Acceso Norte Calle 8	
K 00+190	K 00+200			1.474		18.94	Julio 2025 a Origen	Según cartera topografica -Sello Acceso Norte Calle 8	
K 00+200	K 00+210			1.555		19.69	Julio 2025 a Origen	Según cartera topografica -Sello Acceso Norte Calle 8	
K 00+210	K 00+220			1.608		20.56	Julio 2025 a Origen	Según cartera topografica -Sello Acceso Norte Calle 8	
K 00+220	K 00+230			1.650		21.18	Julio 2025 a Origen	Según cartera topografica -Sello Acceso Norte Calle 8	
K 00+230	K 00+240			1.680		21.65	Julio 2025 a Origen	Según cartera topografica -Sello Acceso Norte Calle 8	
K 00+240	K 00+250			1.695		21.94	Julio 2025 a Origen	Según cartera topografica -Sello Acceso Norte Calle 8	
K 00+250	K 00+260			1.722		22.21	Julio 2025 a Origen	Según cartera topografica -Sello Acceso Norte Calle 8	
K 00+260	K 00+270			1.744		22.53	Julio 2025 a Origen	Según cartera topografica -Sello Acceso Norte Calle 8	
K 00+270	K 00+280			1.729		22.57	Julio 2025 a Origen	Según cartera topografica -Sello Acceso Norte Calle 8	
K 00+280	K 00+290			1.710		22.35	Julio 2025 a Origen	Según cartera topografica -Sello Acceso Norte Calle 8	
K 00+290	K 00+300			1.713		22.25	Julio 2025 a Origen	Según cartera topografica -Sello Acceso Norte Calle 8	
K 00+300	K 00+310			1.687		22.10	Julio 2025 a Origen	Según cartera topografica -Sello Acceso Norte Calle 8	
K 00+310	K 00+320			1.666		21.79	Julio 2025 a Origen	Según cartera topografica -Sello Acceso Norte Calle 8	
K 00+320	K 00+330			1.611		21.30	Julio 2025 a Origen	Según cartera topografica -Sello Acceso Norte Calle 8	
K 00+330	K 00+340			1.579		20.74	Julio 2025 a Origen	Según cartera topografica -Sello Acceso Norte Calle 8	
K 00+340	K 00+350			1.558		20.39	Julio 2025 a Origen	Según cartera topografica -Sello Acceso Norte Calle 8	
K 00+350	K 00+360			1.558		20.25	Julio 2025 a Origen	Según cartera topografica -Sello Acceso Norte Calle 8	
K 00+360	K 00+370			1.535		20.10	Julio 2025 a Origen	Según cartera topografica -Sello Acceso Norte Calle 8	
K 00+370	K 00+380			1.482		19.61	Julio 2025 a Origen	Según cartera topografica -Sello Acceso Norte Calle 8	
K 00+380	K 00+390			1.438		18.98	Julio 2025 a Origen	Según cartera topografica -Sello Acceso Norte Calle 8	
K 00+390	K 00+400			1.433		18.66	Julio 2025 a Origen	Según cartera topografica -Sello Acceso Norte Calle 8	
K 00+400	K 00+410			1.431		18.62	Julio 2025 a Origen	Según cartera topografica -Sello Acceso Norte Calle 8	
K 00+410	K 00+420			1.403		18.42	Julio 2025 a Origen	Según cartera topografica -Sello Acceso Norte Calle 8	
K 00+420	K 00+430			1.353		17.91	Julio 2025 a Origen	Según cartera topografica -Sello Acceso Norte Calle 8	
K 00+430	K 00+440			1.341		17.51	Julio 2025 a Origen	Según cartera topografica -Sello Acceso Norte Calle 8	
K 00+440	K 00+450			1.375		17.65	Julio 2025 a Origen	Según cartera topografica -Sello Acceso Norte Calle 8	
K 00+450	K 00+460			1.433		18.25	Julio 2025 a Origen	Según cartera topografica -Sello Acceso Norte Calle 8	
K 00+460	K 00+470			1.552		19.40	Julio 2025 a Origen	Según cartera topografica -Sello Acceso Norte Calle 8	
K 00+470	K 00+480			1.701		21.14	Julio 2025 a Origen	Según cartera topografica -Sello Acceso Norte Calle 8	
K 00+480	K 00+490			2.304		13.02	Julio 2025 a Origen	Según cartera topografica -Sello Acceso Norte Calle 8	
						-			
K 00+140	K 00+150			1.978		25.36	Julio 2025 a Origen	Según cartera topografica -Sello Acceso sur calle 8	
K 00+150	K 00+160			2.017		25.97	Julio 2025 a Origen	Según cartera topografica -Sello Acceso sur calle 8	
K 00+160	K 00+170			1.998		26.10	Julio 2025 a Origen	Según cartera topografica -Sello Acceso sur calle 8	
K 00+170	K 00+180			1.982		25.87	Julio 2025 a Origen	Según cartera topografica -Sello Acceso sur calle 8	
K 00+180	K 00+190			1.893		25.19	Julio 2025 a Origen	Según cartera topografica -Sello Acceso sur calle 8	
K 00+190	K 00+200			1.853		24.35	Julio 2025 a Origen	Según cartera topografica -Sello Acceso sur calle 8	
K 00+200	K 00+210			1.852		24.08	Julio 2025 a Origen	Según cartera topografica -Sello Acceso sur calle 8	
K 00+210	K 00+220			1.806		23.78	Julio 2025 a Origen	Según cartera topografica -Sello Acceso sur calle 8	
K 00+220	K 00+230			1.786		23.35	Julio 2025 a Origen	Según cartera topografica - Sello Acceso Sur Calle 8	
K 00+230	K 00+240			1.738		22.91	Julio 2025 a Origen	Según cartera topografica - Sello Acceso Sur Calle 8	
						-			
K 00+009	K 00+010			0.202		0.29	Julio 2025 a Origen	Según cartera topografica - Sello Retorno 0+850 Norte	
K 00+010	K 00+020			0.265		3.03	Julio 2025 a Origen	Según cartera topografica - Sello Retorno 0+850 Norte	
K 00+020	K 00+030			0.272		3.49	Julio 2025 a Origen	Según cartera topografica - Sello Retorno 0+850 Norte	
K 00+030	K 00+040			0.317		3.83	Julio 2025 a Origen	Según cartera topografica - Sello Retorno 0+850 Norte	
K 00+040	K 00+050			0.510		5.38	Julio 2025 a Origen	Según cartera topografica - Sello Retorno 0+850 Norte	
K 00+050	K 00+060			0.974		9.65	Julio 2025 a Origen	Según cartera topografica - Sello Retorno 0+850 Norte	
K 00+060	K 00+070			1.508		16.13	Julio 2025 a Origen	Según cartera topografica - Sello Retorno 0+850 Norte	
K 00+070	K 00+080			1.573		20.03	Julio 2025 a Origen	Según cartera topografica - Sello Retorno 0+850 Norte	
K 00+080	K 00+090			1.297		18.66	Julio 2025 a Origen	Según cartera topografica - Sello Retorno 0+850 Norte	
K 00+090	K 00+100			0.742		13.26	Julio 2025 a Origen	Según cartera topografica - Sello Retorno 0+850 Norte	
K 00+100	K 00+110			0.561		8.47	Julio 2025 a Origen	Según cartera topografica - Sello Retorno 0+850 Norte	
K 00+110	K 00+120			0.662		7.95	Julio 2025 a Origen	Según cartera topografica - Sello Retorno 0+850 Norte	
K 00+120	K 00+130			0.606		8.24	Julio 2025 a Origen	Según cartera topografica - Sello Retorno 0+850 Norte	
K 00+130	K 00+140			0.576		7.68	Julio 2025 a Origen	Según cartera topografica - Sello Retorno 0+850 Norte	
K 00+140	K 00+150			0.575		7.49	Julio 2025 a Origen	Según cartera topografica - Sello Retorno 0+850 Norte	
K 00+150	K 00+160			0.575		7.48	Julio 2025 a Origen	Según cartera topografica - Sello Retorno 0+850 Norte	
K 00+160	K 00+170			0.575		7.48	Julio 2025 a Origen	Según cartera topografica - Sello Retorno 0+850 Norte	
K 00+170	K 00+180			0.575		7.48	Julio 2025 a Origen	Según cartera topografica - Sello Retorno 0+850 Norte	
K 00+180	K 00+190			0.575		7.48	Julio 2025 a Origen	Según cartera topografica - Sello Retorno 0+850 Norte	
K 00+190	K 00+200			0.575		7.48	Julio 2025 a Origen	Según cartera topografica - Sello Retorno 0+850 Norte	
K 00+200	K 00+210			0.575		7.48	Julio 2025 a Origen	Según cartera topografica - Sello Retorno 0+850 Norte	
K 00+210	K 00+220			0.576		7.48	Julio 2025 a Origen	Según cartera topografica - Sello Retorno 0+850 Norte	
K 00+220	K 00+230			0.576		7.49	Julio 2025 a Origen	Según cartera topografica - Sello Retorno 0+850 Norte	
K 00+230	K 00+240			0.544		7.28	Julio 2025 a Origen	Según cartera topografica - Sello Retorno 0+850 Norte	
K 00+240	K 00+250			0.454		6.49	Julio 2025 a Origen	Según cartera topografica - Sello Retorno 0+850 Norte	
K 00+250	K 00+260			0.392		5.50	Julio 2025 a Origen	Según cartera topografica - Sello Retorno 0+850 Norte	
K 00+260	K 00+270			0.340		4.75	Julio 2025 a Origen	Según cartera topografica - Sello Retorno 0+850 Norte	
K 00+270	K 00+280			0.296		4.13	Julio 2025 a Origen	Según cartera topografica - Sello Retorno 0+850 Norte	
K 00+280	K 00+290			0.263		3.63	Julio 2025 a Origen	Según cartera topografica - Sello Retorno 0+850 Norte	
K 00+290	K 00+300			0.222		3.15	Julio 2025 a Origen	Según cartera topografica - Sello Retorno 0+850 Norte	
K 00+300	K 00+310			0.183		2.64	Julio 2025 a Origen	Según cartera topografica - Sello Retorno 0+850 Norte	
K 00+310	K 00+320			0.143		2.12	Julio 2025 a Origen	Según cartera topografica - Sello Retorno 0+850 Norte	
K 00+320	K 00+321			0.000		0.09	Julio 2025 a Origen	Según cartera topografica - Sello Retorno 0+850 Norte	
						-			
K 00+000	K 00+010			0.277		3.16	Julio 2025 a Origen	Según cartera topografica - Sello Retorno 0+850 Sur	

ITEM		DESCRIPCIÓN				UNIDAD	CANTIDAD ANTERIOR	EN ESTA ACTA	CANTIDAD ACUMULADA
221.1P		Material para pedraplén				M3	124,599.30	41.00	124,640.30
KM INICIAL	KM FINAL	CARRIL	LONGITUD (m)	ARE (m^2)	ESPESOR (m)	VOLUMEN (m3)	FECHA	DESCRIPCIÓN	
K 00+010	K 00+020			0.337		3.99	Julio 2025 a Origen	Según cartera topografica - Sello Retorno 0+850 Sur	
K 00+020	K 00+030			0.402		4.80	Julio 2025 a Origen	Según cartera topografica - Sello Retorno 0+850 Sur	
K 00+030	K 00+040			0.463		5.62	Julio 2025 a Origen	Según cartera topografica - Sello Retorno 0+850 Sur	
K 00+040	K 00+050			0.588		6.83	Julio 2025 a Origen	Según cartera topografica - Sello Retorno 0+850 Sur	
K 00+050	K 00+060			0.558		7.45	Julio 2025 a Origen	Según cartera topografica - Sello Retorno 0+850 Sur	
K 00+060	K 00+070			0.563		7.29	Julio 2025 a Origen	Según cartera topografica - Sello Retorno 0+850 Sur	
K 00+070	K 00+080			0.561		7.31	Julio 2025 a Origen	Según cartera topografica - Sello Retorno 0+850 Sur	
K 00+080	K 00+090			0.562		7.30	Julio 2025 a Origen	Según cartera topografica - Sello Retorno 0+850 Sur	
K 00+090	K 00+100			0.564		7.32	Julio 2025 a Origen	Según cartera topografica - Sello Retorno 0+850 Sur	
K 00+100	K 00+110			0.598		7.56	Julio 2025 a Origen	Según cartera topografica - Sello Retorno 0+850 Sur	
K 00+110	K 00+120			0.681		8.31	Julio 2025 a Origen	Según cartera topografica - Sello Retorno 0+850 Sur	
K 00+120	K 00+130			0.800		9.63	Julio 2025 a Origen	Según cartera topografica - Sello Retorno 0+850 Sur	
K 00+130	K 00+140			1.201		13.01	Julio 2025 a Origen	Según cartera topografica - Sello Retorno 0+850 Sur	
K 00+140	K 00+150			1.404		16.93	Julio 2025 a Origen	Según cartera topografica - Sello Retorno 0+850 Sur	
K 00+150	K 00+160			1.679		20.04	Julio 2025 a Origen	Según cartera topografica - Sello Retorno 0+850 Sur	
K 00+160	K 00+170			1.610		21.38	Julio 2025 a Origen	Según cartera topografica - Sello Retorno 0+850 Sur	
K 00+170	K 00+180			1.339		19.17	Julio 2025 a Origen	Según cartera topografica - Sello Retorno 0+850 Sur	
K 00+180	K 00+190			0.697		13.24	Julio 2025 a Origen	Según cartera topografica - Sello Retorno 0+850 Sur	
K 00+190	K 00+200			0.475		7.62	Julio 2025 a Origen	Según cartera topografica - Sello Retorno 0+850 Sur	
K 00+200	K 00+210			0.411		5.76	Julio 2025 a Origen	Según cartera topografica - Sello Retorno 0+850 Sur	
K 00+210	K 00+220			0.407		5.32	Julio 2025 a Origen	Según cartera topografica - Sello Retorno 0+850 Sur	
K 00+220	K 00+230			0.399		5.24	Julio 2025 a Origen	Según cartera topografica - Sello Retorno 0+850 Sur	
K 00+230	K 00+240			0.336		4.78	Julio 2025 a Origen	Según cartera topografica - Sello Retorno 0+850 Sur	
K 00+240	K 00+250			0.269		3.94	Julio 2025 a Origen	Según cartera topografica - Sello Retorno 0+850 Sur	
K 00+250	K 00+260			0.352		4.04	Julio 2025 a Origen	Según cartera topografica - Sello Retorno 0+850 Sur	
K 00+260	K 00+270			0.287		4.16	Julio 2025 a Origen	Según cartera topografica - Sello Retorno 0+850 Sur	
K 00+270	K 00+280			0.227		3.34	Julio 2025 a Origen	Según cartera topografica - Sello Retorno 0+850 Sur	
						-			
K 00+000	K 00+010			0.748		9.93	Julio 2025 a Origen	Según cartera topografica - Sello Norte acceso calle 8	
K 00+010	K 00+020			0.807		10.11	Julio 2025 a Origen	Según cartera topografica - Sello Norte acceso calle 8	
K 00+020	K 00+030			0.661		9.54	Julio 2025 a Origen	Según cartera topografica - Sello Norte acceso calle 8	
K 00+030	K 00+040			0.551		7.88	Julio 2025 a Origen	Según cartera topografica - Sello Norte acceso calle 8	
K 00+040	K 00+050			0.467		6.62	Julio 2025 a Origen	Según cartera topografica - Sello Norte acceso calle 8	
K 00+050	K 00+060			0.351		5.32	Julio 2025 a Origen	Según cartera topografica - Sello Norte acceso calle 8	
K 00+060	K 00+070			0.268		4.02	Julio 2025 a Origen	Según cartera topografica - Sello Norte acceso calle 8	
K 00+070	K 00+080			0.110		2.45	Julio 2025 a Origen	Según cartera topografica - Sello Norte acceso calle 8	
K 00+080	K 00+090			0.072		1.18	Julio 2025 a Origen	Según cartera topografica - Sello Norte acceso calle 8	
K 00+090	K 00+100			0.064		0.88	Julio 2025 a Origen	Según cartera topografica - Sello Norte acceso calle 8	
K 00+100	K 00+110			0.081		0.94	Julio 2025 a Origen	Según cartera topografica - Sello Norte acceso calle 8	
						-			
K 00+000	K 00+010			1.095		7.12	Julio 2025 a Origen	Según cartera topografica - Sello Obra Hidraulica 1 K0+600	
K 00+010	K 00+020			1.171		14.73	Julio 2025 a Origen	Según cartera topografica - Sello Obra Hidraulica 1 K0+600	
K 00+020	K 00+030			1.173		15.24	Julio 2025 a Origen	Según cartera topografica - Sello Obra Hidraulica 1 K0+600	
K 00+030	K 00+040			1.161		15.17	Julio 2025 a Origen	Según cartera topografica - Sello Obra Hidraulica 1 K0+600	
K 00+040	K 00+050					3.37	Julio 2025 a Origen	Según cartera topografica - Sello Obra Hidraulica 1 K0+600	
						-			
k00+000	k00+005			0.90		5.85	Julio 2025 a Origen	Según carteras topografia - Construcción vía Glorieta calle 8 - tubería aguas lluvias PZ 2 a PZ 3	
k00+005	k00+010			0.90		5.85	Julio 2025 a Origen	Según carteras topografia - Construcción vía Glorieta calle 8 - tubería aguas lluvias PZ 2 a PZ 3	
k00+010	k00+015			0.90		5.85	Julio 2025 a Origen	Según carteras topografia - Construcción vía Glorieta calle 8 - tubería aguas lluvias PZ 2 a PZ 3	
k00+015	k00+020			0.34		4.04	Julio 2025 a Origen	Según carteras topografia - Construcción vía Glorieta calle 8 - tubería aguas lluvias PZ 2 a PZ 3	
						-			
K1+508	K1+508	E	8.00	3.00	0.78	18.72	10/01/2023	Construccion obra No. 10	
						-			
3+930	3+960		30.00	8.40	0.65	163.80	mar-22	Fallos entre el 15 al 22 de marzo 2022- Acta 10	
						-			
						728.08		Fallos Enero 2022	
						1,297.08		Obras Enero 2022	
						887.90		Fallos Febrero 2022	
						609.05		Obras Febrero 2022	
						646.87		Fallos Marzo 2022	
						413.86		Obras Marzo 2022	
						978.06		Obras Abril 2022	
K 03+310	K 03+330		20.00	8.00	1.04	166.40		Fallo Julio 2022	
K 00+400	K 00+410		10.00	5.00	0.52	26.00		Fallos septiembre 2022	
K 00+760	K 00+765		5.00	5.00	0.65	16.25	20/01/2023	Fallo Enero 2023	
K 00+260	K 00+300		40.00	10.00	0.91	364.00	9/09/2022	Fallos Septiembre Conectante sur ave colombiana	
K 00+310	K 00+320		10.00	8.00	0.78	62.40	13/09/2022	Fallos Septiembre Conectante sur ave colombiana	
K 01+130	K 01+145		15.00	10.00	1.04	156.00	8/11/2022	Fallos Noviembre Conectante sur ave colombiana	
K 01+490	K 01+510		20.00	6.00	0.20	23.40	25/11/2022	Fallos Noviembre Conectante sur ave colombiana	
K 01+490	K 01+510		20.00	6.00	0.78	93.60	25/11/2022	Fallos Noviembre Conectante sur ave colombiana	
						-			
K3+675	K3+675	E				21.05	21/05/2022	Construccion Obra no. 28 según cartera topografica	
K3+829	K3+829	E	6.000	10.500	1.300	81.90	3/05/2022	Construccion Obra No.29 (aleta)	
K4+75	K4+75	E	5.000	10.000	1.560	78.00	4/05/2022	Construccion Obra No.31 (aleta)	
K3+892	K3+892	E	5.200	10.900	1.560	88.42	3/05/2022	Construccion Obra No.30 (aleta)	
K1+069	K1+069	E	18.500	4.500	1.300	108.23	10/05/2022	Construccion Obra No.6	
K1+069	K1+069	E	4.700	11.000	1.300	67.21	10/05/2022	Construccion Obra No.6	
K1+120	K1+120	E	4.000	7.600	1.300	39.52	23/05/2022	Construccion Obra no. 7	
K1+120	K1+120	E	22.000	2.400	1.300	68.64	23/05/2022	Construccion Obra no. 7	
K4+354	K4+354	E	2.400	45.000	1.716	185.33	4/05/2022	Construccion Obra No.32	
K3+395	K3+395	E	25.000	2.800	1.690	118.30	6/05/2022	Construccion Obra No.24	
K3+568	K3+568	E	26.000	3.000	1.300	101.40	9/05/2022	Construccion Obra No.26	
K3+476	K3+476	E	24.000	2.400	1.300	74.88	11/05/2022	Construccion Obra No.25	
K5+894	K5+894	E	3.750	1.600	0.650	3.90	16/05/2022	Construccion Obra no. 45	
K5+96	K5+96	E			33.059	33.06	16/05/2022	Construccion Obra no. 37 según cartera topografica	
K5+218	K5+218	E	9.000	1.500	0.650	8.78	16/05/2022	Construccion Obra no. 39 (aletas)	
K4+951	K4+951	E			33.059	33.06	24/05/2022	Construccion Obra no. 36 según cartera topografica	
K0+127	K0+127	E	9.000	1.500	0.650	8.78	6/05/2022	Construccion Obra No.54 (Aletas)	
K5+637	K5+637	E	9.000	3.000	0.650	17.55	28/04/2022	Construccion Obra No. 43 Aleta	
K5+289	K5+289	E	2.000	1.600	0.650	2.08	24/05/2022	Construcción obra No. 40	
K5+289	K5+289	E	18.000	2.200	1.235	48.91	27/04/2022	Construccion obra No. 40 tramo 3	
K5+289	K5+289	E	9.000	3.000	1.560	42.12	28/04/2022	Construccion obra No. 40 Aleta	
K5+637	K5+637	E	2.500	1.500	1.040	3.90	29/04/2022	Construccion Obra No. 40 (caja encole retorno tramo 3)	
K5+289	K5+289	E	2.500	1.500	1.040	3.90	30/04/2022	Construccion Obra No. 40 (caja encole retorno tramo 3 k5+320)	
K0+956	K0+956	E	3.500	13.000	1.300	59.15	25/05/2022	Construccion Obra no. 4 (aletas).	
K2+14	K2+14	E	7.000	3.500	1.170	28.67	17/05/2022	Construccion Obra no. 14 (cuerpo módulo 6 y7)	

ITEM		DESCRIPCIÓN				UNIDAD	CANTIDAD ANTERIOR	EN ESTA ACTA	CANTIDAD ACUMULADA
221.1P		Material para pedraplén				M3	124,599.30	41.00	124,640.30
KM INICIAL	**KM FINAL**	**CARRIL**	**LONGITUD (m)**	**ARE (m²)**	**ESPESOR (m)**	**VOLUMEN (m3)**	**FECHA**	**DESCRIPCIÓN**	
K2+14	K2+14	E	10.000	4.950	1.170	57.92	17/05/2022	Construccion Obra no. 14 (cuerpo módulo 8 y 9 calzada existente)	
K2+14	K2+14	E	3.500	12.000	1.170	49.14	17/05/2022	Construccion Obra no. 14 (aletas-calzada existente)	
K2+14	K2+14	E	4.000	9.000	1.170	42.12	17/05/2022	Construccion Obra no. 14 (Aletas)	
K3+476	K3+476	E	3.000	10.500	1.040	32.76	17/05/2022	Construccion Obra no. 25 (Aletas)	
K6+123	K6+123	E	9.000	1.500	0.650	8.78	17/05/2022	Construccion Obra no. 47 (aletas)	
K6+17	K6+17	E	3.000	4.500	0.715	9.65	18/05/2022	Construccion Obra no. 46	
K5+96	K5+96	E	2.300	1.600	0.650	2.39	17/05/2022	Construccion Obra no. 37 (caja)	
K5+218	K5+218	E	1.600	2.500	0.650	2.60	19/05/2022	Construccion Obra no. 39 (caja)	
K4+951	K4+951	E	9.000	1.500	1.560	21.06	16/05/2022	Construccion Obra no. 36 (aletas)	
K4+951	K4+951	E	37.500	4.600	0.650	112.13		Construccion Obra no. 8	
K 00+857	K 00+857	E	24.00	1.50	0.78	28.08	15/03/2023	Construccion Obra No. 3 (complementaria Retorno norte norte)	
K5+577	K5+577	E	3.60	8.00	1.30	37.44	24/02/2022	constrruccion obra 41/ aletas	
K6+0	K6+7.5	E	7.50	4.20	0.13	4.10	7/09/2022	Construcción vía - Aleta obra 46 - sello	
K0+950	K0+953	E	3.00	21.00	0.78	49.14	23/11/2022	Construccion via - a obra 4	
K5+218	K5+218	E	9.00	1.50	0.65	8.78	13/12/2022	Construccion obra No. 39 (Enrrocado)	
K4+951	K4+951	E	9.00	1.50	0.65	8.78	28/11/2022	Construccion Obra no. 36	
K4+354	K4+354	E	9.00	1.50	0.65	8.78	17/01/2023	Construccion Obra No. 32 (Para ciclopeo)	
K4+475	K4+475	E	9.00	1.20	0.65	7.02	26/11/2022	Construccion Obra No. 32A	
K4+751	K4+751	E	23.00	10.50	0.65	156.98	25/04/2023	Cruce de cogua k 0+130 a k0+155	
K4+765	K4+765	E	12.50	1.50	0.65	12.19	24/04/2023	Construcción obra No. 35	
K0+857	K0+857	E	4.50	10.00	1.30	58.50	13/04/2023	Construccion Obra No. 3 (aletas)	
K0+240	K0+250	E	11.60	11.30	0.65	85.20	4/04/2023	Construcción via - desvio calle 8	
K0+240	K0+250	E	13.00	6.00	0.65	50.70	15/04/2023	Construccion isleta ave colombiana desvio calle 8 Traslado de redes	
K2+750	K2+750	E	6.00	3.00	1.95	35.10	17/04/2023	Construcción onra No. 19 (En zona de gaviones)	
K0+760	K0+760	E	19.00	1.20	0.91	20.75	3/04/2023	Construccion obra No. 2	
K0+760	K0+760	E	5.00	4.00	1.04	20.80	12/04/2023	Construcción obra No. 2 Aletas	
K0+760	K0+760	E	6.00	2.50	1.30	19.50	15/04/2023	Construcción obra No. 2 Atraque	
						-			
K4+750	K4+750	E	43.00	9.00	0.39	150.93	25/10/2022	.Cruce Cogua - Mantenimiento	
K4+750	K4+750	E	27.00	9.00	0.39	94.77	24/10/2022	Cruce Cogua - mantenimiento.	
K4+750	K4+750	E	22.00	9.00	0.39	77.22	22/10/2022	Cruce Cogua - arreglo pozo	
K2+750	K2+755.4	E	5.40	2.40	0.13	1.68	24/05/2023	Tapahuecos sobre calle 8	
K2+413	K2+413	E	3.50	9.00	1.04	32.76	8/05/2023	Construcción obra No. 16 (encole)	
K2+413	K2+413	E	0.80	6.30	0.52	2.62	19/05/2023	Construccion obra 16 (llenos cabezal)	
K0+600	K0+600	E	4.50	10.00	2.60	117.00	17/05/2023	Construccion Box Portachuelo (Cabezal)	
K2+612	K2+612	E	5.00	9.00	0.20	8.78	2/06/2023	Construcción obra No. 17 (cabezal-sello)	
K2+612	K2+612	E	5.00	9.00	1.95	87.75	2/06/2023	Construcción obra No. 17 (cabezal)	
K0+760	K0+760	E	4.25	2.50	1.30	13.81	18/04/2023	Construcción obra No. 2 (atraque)	
						-			
K4+564	K4+564	E	5.50	3.10	1.30	22.17	17/02/2022	construccion obra No.33	
K4+349	K4+349	E	9.00	2.40	1.04	22.46	24/03/2022	construccion obra No.32	
K4+354	K4+354	E	35.00	2.40	0.20	16.38	25/03/2022	Construcción Obra No. 32	
K1+658	K1+658	E	4.80	6.70	0.39	12.54	6/04/2022	construccion obra No. 11 *encole*	
K1+658	K1+658	E	1.60	2.80	1.04	4.66	6/04/2022	construccion obra No. 11 descole	
K5+289	K5+289	E	13.40	2.40	0.65	20.90	23/04/2022	Construccion obra 40	
K2+14	K2+14	E	34.00	3.50	1.37	162.44	25/04/2022	Construccion obra No.14	
K2+14	K2+14	E	24.00	3.50	0.16	13.10	26/04/2022	Construccion obra 14-sello	
K2+14	K2+14	E	4.00	3.50	0.16	2.18	28/04/2022	Construccion obra 14	
K2+138	K2+138	E	15.00	3.70	0.16	8.66	18/05/2022	Construccion Obra no. 15-sello (Aletas)	
K2+14	K2+14	E	6.30	3.50	0.16	3.44	18/05/2022	Construccion Obra no. 14-sello (módulo 8 y 9)	
K1+28	K1+28	E	20.00	2.00	1.17	46.80	23/05/2022	Construccion Obra no. 5	
K1+299	K1+299	E	23.00	4.60	0.13	13.75	24/05/2022	Construccion obra No. 8-sello	
K5+289	K5+289	E	2.00	1.60	0.65	2.08	24/05/2022	Construcción obra No. 40	
K1+28	K1+28	E	3.90	10.50	0.13	5.32	1/06/2022	Construccion Obra No. 5 (Aletas)-sello	
K1+28	K1+28	E	3.90	10.50	1.17	47.91	1/06/2022	Construccion Obra No. 5 (Aletas)	
K3+282	K3+282	E	28.00	3.00	1.82	152.88	14/06/2022	Construccion obra No. 23	
K1+299	K1+299	E	25.00	2.00	0.13	6.50	2/07/2022	Construccion obra 18-sello	
K2+612	K2+612	E	30.00	2.40	1.37	98.28	11/07/2022	Construccion obra No. 17	
K2+612	K2+612	E	3.60	10.00	0.16	5.62	15/07/2022	Construccion obra No. 17	
K2+694	K2+694	E	3.90	9.90	0.16	6.02	15/07/2022	Construccion obra No. 18	
K2+694	K2+694	E	3.90	9.90	1.37	52.70	15/07/2022	Construccion obra No. 18	
K3+136	K3+136	E	30.00	1.80	0.13	7.02	18/07/2022	Construccion obra No. 21-SELLO	
K3+136	K3+136	E	30.00	1.80	1.30	70.20	18/07/2022	Construccion obra No. 21	
K2+977	K2+977	E	30.00	1.80	1.04	56.16	19/07/2022	Construcción obra 20	
K2+977	K2+977	E	30.00	1.80	0.13	7.02	19/07/2022	Construcción obra 20	
K4+686	K4+686	E	3.50	10.00	0.13	4.55	21/07/2022	Construcción obra 34-sello (Cabezal)	
K4+686	K4+686	E	3.50	10.00	0.65	22.75	21/07/2022	Construcción obra 34 (Cabezal)	
K0+956	K0+956	E	10.00	3.60	0.16	5.62	5/08/2022	Construcción obra No. 4-sello	
K1+69	K1+69	E	24.00	4.00	0.20	18.72	18/08/2022	Construcción obra No. 6 - sello	
K1+28	K1+28	E	25.50	2.50	0.13	8.29	23/08/2022	Construcción obra No. 5 - sello	
K4+354	K4+354	I	2.00	1.60	0.65	2.08	26/09/2022	Construccion obra 32 (caja)	
K2+413	K2+413	E	35.00	4.60	1.30	209.30	29/09/2022	Construccion obra No. 16	
K3+220	K3+220	E	25.00	2.40	1.04	62.40	4/10/2022	Construccion Obra No. 22	
K2+413	K2+413	E	13.00	4.00	0.20	10.14	3/11/2022	Construcción obra No. 16 - sello	
K2+413	K2+413	E	6.00	4.00	2.08	49.92	3/11/2022	Construccion obra No. 16	
K3+220	K3+220	E	2.00	1.50	0.65	1.95	24/11/2022	Construccion obra No. 22 - cuerpo box	
K3+220	K3+220	E	2.50	1.50	0.65	2.44	24/11/2022	Construccion obra No. 22 - caja Occidental	
K3+136	K3+136	I	2.10	1.50	0.65	2.05	9/12/2022	Construccion obra No. 21 (Caja occidental)	
K2+977	K2+977	I	2.50	1.50	0.65	2.44	9/12/2022	Construccion obra No. 20 (Caja occidental) - cantera La Resaca	
K3+220	K3+220	I	1.80	1.50	0.65	1.76	9/12/2022	Construccion obra No. 22 (Caja central)	
K5+218	K5+218	E	9.00	1.50	0.65	8.78	13/12/2022	Construccion obra No. 39 (Piedra pegada)	
K3+282	K3+282	E	2.35	1.60	0.65	2.44	13/12/2022	Construccion obra No. 23 (Caja occidental)	
K3+220	K3+220	E	1.80	1.50	0.65	1.76	13/12/2022	Construccion obra No. 22 (Caja Oriental)	
K1+508	K1+508	E	16.00	3.00	1.04	49.92	4/01/2023	Construccion obra No. 10	
K1+508	K1+508	E	16.00	3.00	0.20	9.36	5/01/2023	Construccion obra No. 10	
K1+508	K1+508	E	8.00	3.00	0.78	18.72	10/01/2023	Construccion obra No. 10	
K1+508	K1+508	E	7.00	3.00	0.13	2.73	10/01/2023	Construccion obra No. 10 -sello	
K3+395	K3+395	E	9.00	1.50	0.65	8.78	16/01/2023	Construccion obra No. 32A Descole	
K3+568	K3+568	E	9.00	1.50	0.65	8.78	18/01/2023	Construccion Obra No. 26 (Para cabezal)	
					0.00	-			
K5+577	K5+577	E	22.40	6.60	0.13	19.22	13/12/2021	construccion obra No.41 Sello Cuerpo	
K4+475	K4+475	E	21.00	2.80	0.91	53.51	18/02/2022	construccion obrar 32A	
K5+577	K5+577	E	7.00	5.00	0.65	22.75	8/04/2022	construcción obra No.41 Aleta 2	
K3+395	K3+395	E	3.50	4.75	0.13	2.16	27/05/2022	Construccion obra No. 24 (aletas)-sello	
K3+395	K3+395	E	3.50	4.75	1.04	17.29	27/05/2022	Construccion obra No. 24 (aletas)	
k06+125	k06+125	E	13.20	1.80	1.43	33.98	21/07/2022	Construcción obra 52 (Cabezal)	
K5+894	K5+894	I	7.00	1.50	0.65	6.83	6/12/2022	Construcción Obra No. 45 (Tubería para acceso)	
K3+220	K3+220	E	75.00	2.80	1.30	273.00	3/10/2022	Construccion tramo longitudinal entre O22 y O23	
					0.00	-			
K4+765	K4+765	E	1.80	1.60	1.56	4.49	14/09/2023	Construcción obra No. 35	
					0.00	-			
K0+0	K0+30	E	30.00	8.00	0.39	93.60	17/08/2023	Construcción Desvio centro en glorieta	
K0+50	K0+70	E	70.00	6.00	0.39	163.80	14/08/2023	Construcción Desvio oriental (Barandillas - Ubaté) - k00+000- k00+070	
					0.00	-			
K2+750	K2+750	E	5.90	2.20	1.04	13.50	13/10/2023	Dado F Rampa 1	
K2+750	K2+750	E	6.00	2.20	0.39	5.15	25/10/2023	Construcción Puente peatonal Dado H Rampa 1	
K2+750	K2+750	E	2.00	2.00	0.39	1.56	25/10/2023	Construcción Puente peatonal Dado I Pila 1	
						-			
K2+0	K2+0	E	16.50	3.20	0.33	17.16	21/02/2024	Construccion cruce San Gabriel (gaviones)	
K0+40	K0+55	E	15.00	4.00	0.65	39.00	28/02/2024	Construccion conectante nor-oriental glorieta Ave Colombiana fallo	
K2+750	K2+750	E	2.50	2.50	1.30	8.13	17/07/2024	Construccion puente peatonal - pila 2 -APP-29640	
k02+750	k02+750	E	-10.00	3.10	0.40	- 12.40	Julio 2024.	Material proveniente de la demolicion puente barandillas ave colombiana entre pilotes 2 al 6	
k02+000	k02+000	D	4.30	1.50	0.65	4.19	4/10/2024	Construccion via - para gaviones San Gabriel calzada existente (04oct) -APP-41361	

ITEM	DESCRIPCIÓN	UNIDAD	CANTIDAD ANTERIOR	EN ESTA ACTA	CANTIDAD ACUMULADA
221.1P	Material para pedraplén	M3	124,599.30	41.00	124,640.30

KM INICIAL	KM FINAL	CARRIL	LONGITUD (m)	ARE (m^2)	ESPESOR (m)	VOLUMEN (m3)	FECHA	DESCRIPCIÓN
k02+750	k02+750	E	2.50	2.50	0.65	4.06	30/10/2024	Cosntruccion caja 8 -APP-43873
k02+750	k02+750	E	10.20	3.50	1.95	69.62	14/02/2025	Construcción obra No. 19 - muro salida arco metálico 7/feb -APP-55946
k02+750	k02+750	E	7.00	5.00	1.30	45.50	31/01/2025	Construcción obra No. 19 - para muro de contención 31/enero -APP-55141
k02+750	k02+750	E	7.85	3.10	0.11	2.68	19/03/2025	Urbanismo ramapa 1 - piedra pegada bajo puente -APP-60685
k02+750	k02+750	E	5.58	3.10	0.11	1.90	19/03/2025	Urbanismo rampa 1 - piedra pegada bajo puente -APP-60689
k02+750	k02+750	I	6.30	3.10	0.21	4.10	18/03/2025	Piedra pegada bajo el puente-Rampa 1 (Ejecutado el 17 de marzo 2025) -APP-60526
k02+750	k02+750	E	7.10	3.10	0.11	2.42	18/03/2025	Urbanismo Rampa 1 - Bajo puente piedra pegada -APP-60669
k02+750	k02+750	E	60.80	0.50	1.30	39.52	10/03/2025	Construccion obra No. 19 - aletas Susagua 10/marzo -APP-59457
k02+750	k02+750	E	5.50	4.10	0.65	14.66	5/03/2025	Construccion urbanismo - costado norte rampa 1 Paño 8F -APP-58524
k02+750	k02+750	E	13.00	2.15	2.60	72.67	4/03/2025	Construccion obra No. 19 - relleno muro de contención entre portico 2 y descole acceso mantenimiento (empalme
k02+750	k02+750	E	3.00	3.00	0.11	0.95	23/04/2025	Urbanismo rampa 1 - piedra pegada bajo puente -APP-64755
k00+100	k00+130	D	21.00	2.00	0.65	27.30	24/04/2025	Rajón Paradero conectante occidental. -APP-64829
k02+750	k02+750	E	7.80	3.00	0.08	1.87	30/04/2025	Construcción urbanismo - piedra pegada bajo puente rampa 1 Paño 930/abril -APP-66449
k02+750	k02+750	D	2.50	2.50	0.65	4.06	5/05/2025	Pedraplén para gaviones salida arco metálico cosrtado oriental -APP-66126
k02+750	k02+750	E	28.00	3.07	0.12	10.06	23/07/2025	Urbanismo rampa 2 - piedra pegada -APP-77730
k02+750	k02+750	E	15.00	3.07	0.12	5.39	24/07/2025	Urbanismo rampa 2 - piedra pegada -APP-77734
						-		
45A05						59.80	Agosto 2023.	Bacheo - conformación de fresado Agosto 2023 - Acta No 27
45A05						193.70	Septiembre 2023.	Bacheo Mejoramiento - Septiembre 2023 - Acta No 28
45A05						41.60	Octubre 2023.	Bacheo Mejoramiento - Octubre 2023 - Acta No 29
45ACND						61.10	Marzo 2024.	Bacheo Mejoramiento - Marzo 2024 - Acta No 34
45A04						117.00	Abril 2024.	Bacheo Mejoramiento - Abril 2024 - Acta No 35
45A05						40.30	Abril 2024.	Bacheo Mejoramiento - Abril 2024 - Acta No 35
45A05						19.00	Octubre 2024.	Bacheo Mejoramiento - Octubre 2024 - Acta No 41
						- 123,372.26	Junio 2025 a origen	Acumulado acta 49 Junio 2025- Ruta 45ACND
					SUBTOTAL	**41.11**		

VOLUMEN PARA PAGO	41.11	
APROXIMACIÓN S/ ESPECIFICACIÓN	**-0.11**	
VOLUMEN TOTAL PARA PAGO :	**41.00**	**m^3**

ING. LUIS FELIPE MORENO BRAVO
ING. RESIDENTE DE OBRA
Matricula No: 25202-05870 CND

RUBEN DARIO GUTIERREZ CERVANTES
ING. RESIDENTE INTERVENTORIA
Matrícula No. 68202-28198

INVIAS | MHC S.A.S CONSORCIO VIAL MHC 063

F-635 A

CONTRATO DE OBRA: 989 DE 2021 **PREACTA N.º :** 50

RUTA: RUTA 45A04 **FECHA:** 26-jun-2025 a 25-jul-2025

CONTRATISTA : CONSORCIO VIAL MHC 063

CONTRATO DE INTERVENTORÍA No : 971 DE 2021 **INTERVENTOR:** CONSORCIO ICEACSA-TPF

ITEM	DESCRIPCIÓN	UNIDAD	CANTIDAD ANTERIOR	EN ESTA ACTA	CANTIDAD ACUMULADA
221.1P	Material para pedraplén	M3	124,599.30	3.00	124,602.30

KM INICIAL	KM FINAL	CARRIL	LONGITUD (m)	AREA (m2)	ESPESOR (m)	VOLUMEN (m3)	FECHA	DESCRIPCIÓN
K 44+160	K 44+165			5.374		34.56	Julio 2025 a Origen	Según cartera topografica Casa Blanca -Ubate
K 44+165	K 44+170			6.354		38.12	Julio 2025 a Origen	Según cartera topografica Casa Blanca -Ubate
K 44+170	K 44+175			5.761		39.37	Julio 2025 a Origen	Según cartera topografica Casa Blanca -Ubate
K 44+175	K 44+180			4.998		34.97	Julio 2025 a Origen	Según cartera topografica Casa Blanca -Ubate
K 44+180	K 44+185			5.554		34.29	Julio 2025 a Origen	Según cartera topografica Casa Blanca -Ubate
K 44+185	K 44+190			5.003		34.31	Julio 2025 a Origen	Según cartera topografica Casa Blanca -Ubate
K 44+190	K 44+200			4.898		64.36	Julio 2025 a Origen	Según cartera topografica Casa Blanca -Ubate
K 44+200	K 44+205			5.096		32.48	Julio 2025 a Origen	Según cartera topografica Casa Blanca -Ubate
						-		
K 44+330	K 44+340			0.500		-	Julio 2025 a Origen	Según cartera topografica Casa Blanca -Ubate
K 44+340	K 44+350			0.500		6.50	Julio 2025 a Origen	Según cartera topografica Casa Blanca -Ubate
K 44+350	K 44+360			0.500		6.50	Julio 2025 a Origen	Según cartera topografica Casa Blanca -Ubate
K 44+360	K 44+365			11.258		38.21	Julio 2025 a Origen	Según cartera topografica Casa Blanca -Ubate
K 44+365	K 44+370			12.260		76.43	Julio 2025 a Origen	Según cartera topografica Casa Blanca -Ubate
K 44+370	K 44+375			15.974		91.76	Julio 2025 a Origen	Según cartera topografica Casa Blanca -Ubate
K 44+375	K 44+380			18.704		112.70	Julio 2025 a Origen	Según cartera topografica Casa Blanca -Ubate
K 44+380	K 44+385			18.946		122.36	Julio 2025 a Origen	Según cartera topografica Casa Blanca -Ubate
K 44+385	K 44+390			17.057		117.01	Julio 2025 a Origen	Según cartera topografica Casa Blanca -Ubate
K 44+390	K 44+394			5.626		58.98	Julio 2025 a Origen	Según cartera topografica Casa Blanca -Ubate
K 44+394	K 44+396			5.730		14.76	Julio 2025 a Origen	Según cartera topografica Casa Blanca -Ubate
K 44+396	K 44+398			5.819		15.01	Julio 2025 a Origen	Según cartera topografica Casa Blanca -Ubate
K 44+398	K 44+400			12.627		23.98	Julio 2025 a Origen	Según cartera topografica Casa Blanca -Ubate
						-		
K 00+006	K 00+008			17.579		29.28	Julio 2025 a Origen	Según carteras topografia - Obra hidraulica 31 Km 44+180 Casa Blanca -Ubate
K 00+008	K 00+010			17.270		45.30	Julio 2025 a Origen	Según carteras topografia - Obra hidraulica 31 Km 44+180 Casa Blanca -Ubate
K 00+010	K 00+012			16.799		44.29	Julio 2025 a Origen	Según carteras topografia - Obra hidraulica 31 Km 44+180 Casa Blanca -Ubate
K 00+012	K 00+014			3.015		25.76	Julio 2025 a Origen	Según carteras topografia - Obra hidraulica 31 Km 44+180 Casa Blanca -Ubate
K 00+014	K 00+016			2.862		7.64	Julio 2025 a Origen	Según carteras topografia - Obra hidraulica 31 Km 44+180 Casa Blanca -Ubate
K 00+016	K 00+018			2.711		7.24	Julio 2025 a Origen	Según carteras topografia - Obra hidraulica 31 Km 44+180 Casa Blanca -Ubate
K 00+018	K 00+020			2.576		6.87	Julio 2025 a Origen	Según carteras topografia - Obra hidraulica 31 Km 44+180 Casa Blanca -Ubate
K 00+020	K 00+022			2.457		6.54	Julio 2025 a Origen	Según carteras topografia - Obra hidraulica 31 Km 44+180 Casa Blanca -Ubate
K 00+022	K 00+024			2.313		6.20	Julio 2025 a Origen	Según carteras topografia - Obra hidraulica 31 Km 44+180 Casa Blanca -Ubate
K 00+024	K 00+026			2.202		5.87	Julio 2025 a Origen	Según carteras topografia - Obra hidraulica 31 Km 44+180 Casa Blanca -Ubate
K 00+026	K 00+028			2.070		5.55	Julio 2025 a Origen	Según carteras topografia - Obra hidraulica 31 Km 44+180 Casa Blanca -Ubate
K 44+390	K 44+394			4.300		-	Julio 2025 a Origen	Según carteras topografia -Muro de contencion S25 Km 44 Casa Blanca -Ubate Modulo 1
K 44+394	K 44+396			4.300		11.96	Julio 2025 a Origen	Según carteras topografia -Muro de contencion S25 Km 44 Casa Blanca -Ubate Modulo 1
K 44+396	K 44+398			4.300		11.96	Julio 2025 a Origen	Según carteras topografia -Muro de contencion S25 Km 44 Casa Blanca -Ubate Modulo 1
K 44+398	K 44+400			5.802		13.91	Julio 2025 a Origen	Según carteras topografia -Muro de contencion S25 Km 44 Casa Blanca -Ubate Modulo 1
K 44+400	K 44+402			0.000		-	Julio 2025 a Origen	Según carteras topografia -Muro de contencion S25 Km 44 Casa Blanca -Ubate Modulo 2
K 44+402	K 44+404			0.000		-	Julio 2025 a Origen	Según carteras topografia -Muro de contencion S25 Km 44 Casa Blanca -Ubate Modulo 2
K 44+404	K 44+406			0.000		-	Julio 2025 a Origen	Según carteras topografia -Muro de contencion S25 Km 44 Casa Blanca -Ubate Modulo 2
K 44+406	K 44+408			0.000		-	Julio 2025 a Origen	Según carteras topografia -Muro de contencion S25 Km 44 Casa Blanca -Ubate Modulo 3
K 44+408	K 44+410			0.000		-	Julio 2025 a Origen	Según carteras topografia -Muro de contencion S25 Km 44 Casa Blanca -Ubate Modulo 3
K 44+410	K 44+412			0.000		-	Julio 2025 a Origen	Según carteras topografia -Muro de contencion S25 Km 44 Casa Blanca -Ubate Modulo 3
K 44+412	K 44+414			0.000		-	Julio 2025 a Origen	Según carteras topografia -Muro de contencion S25 Km 44 Casa Blanca -Ubate Modulo 4
K 44+414	K 44+416			0.000		-	Julio 2025 a Origen	Según carteras topografia -Muro de contencion S25 Km 44 Casa Blanca -Ubate Modulo 4
K 44+416	K 44+418			0.000		-	Julio 2025 a Origen	Según carteras topografia -Muro de contencion S25 Km 44 Casa Blanca -Ubate Modulo 4
K 44+418	K 44+420			0.000		-	Julio 2025 a Origen	Según carteras topografia -Muro de contencion S25 Km 44 Casa Blanca -Ubate Modulo 5
K 44+420	K 44+422			0.000		-	Julio 2025 a Origen	Según carteras topografia -Muro de contencion S25 Km 44 Casa Blanca -Ubate Modulo 5
K 44+422	K 44+424			0.000		-	Julio 2025 a Origen	Según carteras topografia -Muro de contencion S25 Km 44 Casa Blanca -Ubate Modulo 5
K 44+424	K 44+426			0.245		-	Julio 2025 a Origen	Según carteras topografia -Muro de contencion S25 Km 44 Casa Blanca -Ubate Modulo 6
K 44+426	K 44+428			0.245		0.64	Julio 2025 a Origen	Según carteras topografia -Muro de contencion S25 Km 44 Casa Blanca -Ubate Modulo 6
K 44+428	K 44+430			0.245		0.64	Julio 2025 a Origen	Según carteras topografia -Muro de contencion S25 Km 44 Casa Blanca -Ubate Modulo 6
K 44+430	K 44+432			0.245		0.64	Julio 2025 a Origen	Según carteras topografia -Muro de contencion S25 Km 44 Casa Blanca -Ubate Modulo 7
K 44+432	K 44+434			0.245		0.64	Julio 2025 a Origen	Según carteras topografia -Muro de contencion S25 Km 44 Casa Blanca -Ubate Modulo 7
K 44+434	K 44+436			0.245		0.64	Julio 2025 a Origen	Según carteras topografia -Muro de contencion S25 Km 44 Casa Blanca -Ubate Modulo 7
K 44+436	K 44+438			0.175		0.58	Julio 2025 a Origen	Según carteras topografia -Muro de contencion S25 Km 44 Casa Blanca -Ubate Modulo 8
K 44+438	K 44+440			0.175		0.52	Julio 2025 a Origen	Según carteras topografia -Muro de contencion S25 Km 44 Casa Blanca -Ubate Modulo 8
K 44+440	K 44+442			0.175		0.52	Julio 2025 a Origen	Según carteras topografia -Muro de contencion S25 Km 44 Casa Blanca -Ubate Modulo 8
						- 1,227.04	Junio 2025 a Enero de 2025	Acumulado acta 49 Junio 2025- Ruta 45A04 Carteras
					SUBTOTAL	2.82		
						VOLUMEN PARA PAGO		2.82
						APROXIMACIÓN S/ ESPECIFICACIÓN		0.18
						VOLUMEN TOTAL PARA PAGO :		3.00 m^3

ING. LUIS FELIPE MORENO BRAVO
ING. RESIDENTE DE OBRA
Matricula No: 25202-05870 CND

RUBEN DARIO GUTIERREZ CERVANTES
ING. RESIDENTE INTERVENTORIA
Matrícula No. 68202-28198

INVIAS | MHC S.A.S CONSORCIO VIAL MHC 063

F-635 A

CONTRATO DE OBRA: 989 DE 2021 **PREACTA N.º :** 50

RUTA: RUTA 45ACND **FECHA:** 26-jun-2025 a 25-jul-2025

CONTRATISTA : CONSORCIO VIAL MHC 063

CONTRATO DE INTERVENTORÍA No : 971 DE 2021 **INTERVENTOR:** CONSORCIO ICEACSA-TPF

ITEM	DESCRIPCIÓN	UNIDAD	CANTIDAD ANTERIOR	EN ESTA ACTA	CANTIDAD ACUMULADA
642.5P	Cinta PVC, para junta de construcción estructuras en concreto	ML	2,372.50	5.00	2,377.50

KM INICIAL	KM FINAL	CARRIL	LONGITUD (m)	ANCHO (m)	ESPESOR (m)	LONGITUD (m)	FECHA	DESCRIPCIÓN
k02+750	k02+750	E	5.00			5.00	27/06/2025	Construccion obra No. 19 - Losa inferior caja parqueadero ave colombiana -APP-73768
					SUBTOTAL	5.00		
						LONGITUD PARA PAGO		5.00
						APROXIMACIÓN S/ ESPECIFICACIÓN		0.00
						LONGITUD TOTAL PARA PAGO :		5.00 ml

ING. LUIS FELIPE MORENO BRAVO
ING. RESIDENTE DE OBRA
Matricula No: 25202-05870 CND

RUBEN DARIO GUTIERREZ CERVANTES
ING. RESIDENTE INTERVENTORIA
Matrícula No. 68202-28198

INVIAS | MHC S.A.S CONSORCIO VIAL MHC 063

F-635 A

CONTRATO DE OBRA: 989 DE 2021 **PREACTA N.º :** 50

RUTA: RUTA 45ACND **FECHA:** 26-jun-2025 a 25-jul-2025

CONTRATISTA : CONSORCIO VIAL MHC 063

CONTRATO DE INTERVENTORÍA No : 971 DE 2021 **INTERVENTOR:** CONSORCIO ICEACSA-TPF

ITEM	DESCRIPCIÓN	UNIDAD	CANTIDAD ANTERIOR	EN ESTA ACTA	CANTIDAD ACUMULADA
450.13P	Base tratada con asfalto - BTA	M3	25,006.00	11.90	25,017.90

KM INICIAL	KM FINAL	CARRIL	LONGITUD (m)	AREA (m2)	ESPESOR (m)	VOLUMEN (m3)	FECHA	DESCRIPCIÓN
k00+480	k00+490			1.72		17.22	Julio 2025 a Origen	Según cartera topografica
k00+490	k00+500			1.77		17.46	Julio 2025 a Origen	Según cartera topografica
k00+500	k00+510			1.78		17.75	Julio 2025 a Origen	Según cartera topografica
k00+510	k00+520			2.37		20.77	Julio 2025 a Origen	Según cartera topografica
k00+520	k00+530			2.30		23.34	Julio 2025 a Origen	Según cartera topografica
k00+530	k00+540			2.29		22.91	Julio 2025 a Origen	Según cartera topografica
k00+540	k00+550			2.27		22.81	Julio 2025 a Origen	Según cartera topografica
k00+550	k00+560			2.23		22.50	Julio 2025 a Origen	Según cartera topografica
k00+560	k00+570			2.14		21.81	Julio 2025 a Origen	Según cartera topografica
k00+570	k00+580			2.18		21.55	Julio 2025 a Origen	Según cartera topografica
k00+580	k00+590			2.08		21.26	Julio 2025 a Origen	Según cartera topografica
k00+590	k00+600			1.98		20.26	Julio 2025 a Origen	Según cartera topografica
k00+600	k00+610			1.88		19.28	Julio 2025 a Origen	Según cartera topografica
k00+610	k00+620			1.88		18.80	Julio 2025 a Origen	Según cartera topografica
k00+620	k00+630			1.88		18.80	Julio 2025 a Origen	Según cartera topografica
k00+630	k00+640			1.88		18.80	Julio 2025 a Origen	Según cartera topografica
k00+640	k00+650			1.88		18.80	Julio 2025 a Origen	Según cartera topografica
k00+650	k00+660			1.88		18.80	Julio 2025 a Origen	Según cartera topografica
k00+660	k00+670			1.88		18.80	Julio 2025 a Origen	Según cartera topografica
k00+670	k00+680			1.88		18.80	Julio 2025 a Origen	Según cartera topografica
k00+680	k00+690			1.88		18.80	Julio 2025 a Origen	Según cartera topografica
k00+690	k00+700			1.88		18.80	Julio 2025 a Origen	Según cartera topografica
k00+700	k00+710			1.73		18.05	Julio 2025 a Origen	Según cartera topografica
k00+710	k00+720			1.73		17.30	Julio 2025 a Origen	Según cartera topografica
k00+720	k00+730			1.73		17.30	Julio 2025 a Origen	Según cartera topografica
k00+730	k00+740			1.73		17.30	Julio 2025 a Origen	Según cartera topografica
k00+740	k00+750			1.73		17.30	Julio 2025 a Origen	Según cartera topografica
k00+750	k00+760			1.73		17.30	Julio 2025 a Origen	Según cartera topografica
k00+760	k00+770			1.73		17.30	Julio 2025 a Origen	Según cartera topografica
k00+770	k00+780			1.73		17.30	Julio 2025 a Origen	Según cartera topografica
k00+780	k00+790			1.73		17.30	Julio 2025 a Origen	Según cartera topografica
k00+790	k00+800			1.73		17.30	Julio 2025 a Origen	Según cartera topografica
k00+800	k00+810			1.73		17.30	Julio 2025 a Origen	Según cartera topografica
k00+810	k00+820			1.73		17.30	Julio 2025 a Origen	Según cartera topografica
k00+820	k00+830			1.73		17.30	Julio 2025 a Origen	Según cartera topografica
k00+830	k00+840			1.73		17.30	Julio 2025 a Origen	Según cartera topografica
k00+840	k00+850			1.73		17.30	Julio 2025 a Origen	Según cartera topografica
k00+850	k00+860			1.88		18.05	Julio 2025 a Origen	Según cartera topografica
k00+860	k00+870			1.88		18.80	Julio 2025 a Origen	Según cartera topografica
k00+870	k00+880			1.73		18.05	Julio 2025 a Origen	Según cartera topografica
k00+880	k00+890			1.73		17.30	Julio 2025 a Origen	Según cartera topografica
k00+890	k00+900			1.73		17.30	Julio 2025 a Origen	Según cartera topografica
k00+900	k00+910			1.73		17.30	Julio 2025 a Origen	Según cartera topografica
k00+910	k00+920			1.73		17.30	Julio 2025 a Origen	Según cartera topografica
k00+920	k00+930			2.37		20.50	Julio 2025 a Origen	Según cartera topografica
k00+930	k00+940			2.30		23.34	Julio 2025 a Origen	Según cartera topografica
k00+940	k00+950			2.22		22.61	Julio 2025 a Origen	Según cartera topografica
k00+950	k00+960			2.15		21.88	Julio 2025 a Origen	Según cartera topografica
k00+960	k00+970			2.08		21.15	Julio 2025 a Origen	Según cartera topografica
k00+970	k00+980			2.01		20.42	Julio 2025 a Origen	Según cartera topografica
k00+980	k00+990			1.93		19.69	Julio 2025 a Origen	Según cartera topografica
k00+990	k01+000			1.88		19.06	Julio 2025 a Origen	Según cartera topografica
k01+000	k01+010			1.88		18.80	Julio 2025 a Origen	Según cartera topografica
k01+010	k01+020			1.88		18.80	Julio 2025 a Origen	Según cartera topografica
k01+020	k01+030			1.88		18.80	Julio 2025 a Origen	Según cartera topografica
k01+030	k01+040			1.88		18.80	Julio 2025 a Origen	Según cartera topografica
k01+040	k01+050			1.88		18.80	Julio 2025 a Origen	Según cartera topografica
k01+050	k01+060			1.88		18.80	Julio 2025 a Origen	Según cartera topografica
k01+060	k01+070			1.88		18.80	Julio 2025 a Origen	Según cartera topografica
k01+070	k01+080			1.88		18.80	Julio 2025 a Origen	Según cartera topografica
k01+080	k01+090			1.88		18.80	Julio 2025 a Origen	Según cartera topografica
k01+090	k01+100			1.88		18.80	Julio 2025 a Origen	Según cartera topografica
k01+100	k01+110			1.88		18.80	Julio 2025 a Origen	Según cartera topografica
k01+110	k01+120			1.88		18.80	Julio 2025 a Origen	Según cartera topografica
k01+120	k01+130			1.88		18.80	Julio 2025 a Origen	Según cartera topografica
k01+130	k01+140			1.88		18.80	Julio 2025 a Origen	Según cartera topografica
k01+140	k01+150			1.88		18.80	Julio 2025 a Origen	Según cartera topografica
k01+150	k01+160			1.88		18.80	Julio 2025 a Origen	Según cartera topografica
k01+160	k01+170			1.88		18.80	Julio 2025 a Origen	Según cartera topografica
k01+170	k01+180			1.88		18.80	Julio 2025 a Origen	Según cartera topografica
k01+180	k01+190			1.88		18.80	Julio 2025 a Origen	Según cartera topografica
k01+190	k01+200			1.88		18.80	Julio 2025 a Origen	Según cartera topografica
k01+200	k01+210			1.88		18.80	Julio 2025 a Origen	Según cartera topografica
k01+210	k01+220			1.88		18.80	Julio 2025 a Origen	Según cartera topografica
k01+220	k01+230			1.88		18.80	Julio 2025 a Origen	Según cartera topografica
k01+230	k01+240			1.88		18.80	Julio 2025 a Origen	Según cartera topografica
k01+240	k01+250			1.88		18.80	Julio 2025 a Origen	Según cartera topografica
k01+250	k01+260			1.88		18.80	Julio 2025 a Origen	Según cartera topografica
k01+260	k01+270			1.88		18.80	Julio 2025 a Origen	Según cartera topografica
k01+270	k01+280			1.88		18.80	Julio 2025 a Origen	Según cartera topografica
k01+280	k01+290			1.88		18.80	Julio 2025 a Origen	Según cartera topografica
k01+290	k01+300			1.88		18.80	Julio 2025 a Origen	Según cartera topografica
k01+300	k01+310			1.88		18.80	Julio 2025 a Origen	Según cartera topografica
k01+310	k01+320			1.88		18.80	Julio 2025 a Origen	Según cartera topografica
k01+320	k01+330			1.88		18.80	Julio 2025 a Origen	Según cartera topografica
k01+330	k01+340			1.88		18.80	Julio 2025 a Origen	Según cartera topografica
k01+340	k01+350			1.88		18.80	Julio 2025 a Origen	Según cartera topografica
k01+350	k01+360			1.88		18.80	Julio 2025 a Origen	Según cartera topografica
k01+360	k01+370			1.88		18.80	Julio 2025 a Origen	Según cartera topografica
k01+370	k01+380			1.88		18.80	Julio 2025 a Origen	Según cartera topografica
k01+380	k01+390			1.88		18.80	Julio 2025 a Origen	Según cartera topografica
k01+390	k01+400			1.88		18.80	Julio 2025 a Origen	Según cartera topografica
k01+400	k01+410			1.88		18.80	Julio 2025 a Origen	Según cartera topografica

ITEM		DESCRIPCIÓN				UNIDAD	CANTIDAD ANTERIOR	EN ESTA ACTA	CANTIDAD ACUMULADA
450.13P		Base tratada con asfalto - BTA				M3	25,006.00	11.90	25,017.90
KM INICIAL	KM FINAL	CARRIL	LONGITUD (m)	AREA (m2)	ESPESOR (m)	VOLUMEN (m3)	FECHA	DESCRIPCIÓN	
k01+410	k01+420			1.88		18.80	Julio 2025 a Origen	Según cartera topografica	
k01+420	k01+430			1.88		18.80	Julio 2025 a Origen	Según cartera topografica	
k01+430	k01+440			1.88		18.80	Julio 2025 a Origen	Según cartera topografica	
k01+440	k01+450			1.88		18.80	Julio 2025 a Origen	Según cartera topografica	
k01+450	k01+460			1.88		18.80	Julio 2025 a Origen	Según cartera topografica	
k01+460	k01+470			1.88		18.80	Julio 2025 a Origen	Según cartera topografica	
k01+470	k01+480			1.88		18.80	Julio 2025 a Origen	Según cartera topografica	
k01+480	k01+490			1.88		18.80	Julio 2025 a Origen	Según cartera topografica	
k01+490	k01+500			1.88		18.80	Julio 2025 a Origen	Según cartera topografica	
k01+500	k01+510			1.88		18.80	Julio 2025 a Origen	Según cartera topografica	
k01+510	k01+520			1.88		18.80	Julio 2025 a Origen	Según cartera topografica	
k01+520	k01+530			1.88		18.80	Julio 2025 a Origen	Según cartera topografica	
k01+530	k01+540			1.88		18.80	Julio 2025 a Origen	Según cartera topografica	
k01+540	k01+550			1.88		18.80	Julio 2025 a Origen	Según cartera topografica	
k01+550	k01+560			1.88		18.80	Julio 2025 a Origen	Según cartera topografica	
k01+560	k01+570			1.88		18.80	Julio 2025 a Origen	Según cartera topografica	
k01+570	k01+580			1.88		18.80	Julio 2025 a Origen	Según cartera topografica	
k01+580	k01+590			1.88		18.80	Julio 2025 a Origen	Según cartera topografica	
k01+590	k01+600			1.88		18.80	Julio 2025 a Origen	Según cartera topografica	
k01+600	k01+610			1.88		18.80	Julio 2025 a Origen	Según cartera topografica	
k01+610	k01+620			1.88		18.80	Julio 2025 a Origen	Según cartera topografica	
k01+620	k01+630			1.88		18.80	Julio 2025 a Origen	Según cartera topografica	
k01+630	k01+640			1.88		18.80	Julio 2025 a Origen	Según cartera topografica	
k01+640	k01+650			1.88		18.80	Julio 2025 a Origen	Según cartera topografica	
k01+650	k01+660			1.88		18.80	Julio 2025 a Origen	Según cartera topografica	
k01+660	k01+670			1.88		18.80	Julio 2025 a Origen	Según cartera topografica	
k01+670	k01+680			1.88		18.80	Julio 2025 a Origen	Según cartera topografica	
k01+680	k01+690			1.88		18.80	Julio 2025 a Origen	Según cartera topografica	
k01+690	k01+700			1.88		18.80	Julio 2025 a Origen	Según cartera topografica	
k01+700	k01+710			1.88		18.80	Julio 2025 a Origen	Según cartera topografica	
k01+710	k01+720			1.94		19.12	Julio 2025 a Origen	Según cartera topografica	
k01+720	k01+730			2.02		19.83	Julio 2025 a Origen	Según cartera topografica	
k01+730	k01+740			2.10		20.61	Julio 2025 a Origen	Según cartera topografica	
k01+740	k01+750			2.18		21.39	Julio 2025 a Origen	Según cartera topografica	
k01+750	k01+760			2.26		22.17	Julio 2025 a Origen	Según cartera topografica	
k01+760	k01+770			2.33		22.95	Julio 2025 a Origen	Según cartera topografica	
k01+770	k01+780			2.41		23.74	Julio 2025 a Origen	Según cartera topografica	
k01+780	k01+790			2.43		24.20	Julio 2025 a Origen	Según cartera topografica	
k01+790	k01+800			2.43		24.28	Julio 2025 a Origen	Según cartera topografica	
k01+800	k01+810			2.43		24.28	Julio 2025 a Origen	Según cartera topografica	
k01+810	k01+820			2.43		24.28	Julio 2025 a Origen	Según cartera topografica	
k01+820	k01+830			2.43		24.28	Julio 2025 a Origen	Según cartera topografica	
k01+830	k01+840			2.43		24.28	Julio 2025 a Origen	Según cartera topografica	
k01+840	k01+850			2.43		24.28	Julio 2025 a Origen	Según cartera topografica	
k01+850	k01+860			2.43		24.28	Julio 2025 a Origen	Según cartera topografica	
k01+860	k01+870			2.43		24.28	Julio 2025 a Origen	Según cartera topografica	
k01+870	k01+880			2.43		24.28	Julio 2025 a Origen	Según cartera topografica	
k01+880	k01+890			2.43		24.28	Julio 2025 a Origen	Según cartera topografica	
k01+890	k01+900			2.43		24.28	Julio 2025 a Origen	Según cartera topografica	
k01+900	k01+910			2.43		24.28	Julio 2025 a Origen	Según cartera topografica	
k01+910	k01+920			2.43		24.28	Julio 2025 a Origen	Según cartera topografica	
k01+920	k01+930			2.43		24.28	Julio 2025 a Origen	Según cartera topografica	
k01+930	k01+940			2.45		24.37	Julio 2025 a Origen	Según cartera topografica	
k01+940	k01+950			2.45		24.47	Julio 2025 a Origen	Según cartera topografica	
k01+950	k01+960			2.49		24.70	Julio 2025 a Origen	Según cartera topografica	
k01+960	k01+970			2.58		25.36	Julio 2025 a Origen	Según cartera topografica	
k01+970	k01+980			2.69		26.38	Julio 2025 a Origen	Según cartera topografica	
k01+980	k01+990			2.98		28.38	Julio 2025 a Origen	Según cartera topografica	
k01+990	k02+000			1.88		24.31	Julio 2025 a Origen	Según cartera topografica	
k02+000	k02+010			1.88		18.80	Julio 2025 a Origen	Según cartera topografica	
k02+010	k02+020			1.88		18.80	Julio 2025 a Origen	Según cartera topografica	
k02+020	k02+030			2.64		22.62	Julio 2025 a Origen	Según cartera topografica	
k02+030	k02+040			2.64		26.44	Julio 2025 a Origen	Según cartera topografica	
k02+040	k02+050			2.43		25.39	Julio 2025 a Origen	Según cartera topografica	
k02+050	k02+060			2.43		24.31	Julio 2025 a Origen	Según cartera topografica	
k02+060	k02+070			2.49		24.58	Julio 2025 a Origen	Según cartera topografica	
k02+070	k02+080			2.42		24.52	Julio 2025 a Origen	Según cartera topografica	
k02+080	k02+090			2.34		23.77	Julio 2025 a Origen	Según cartera topografica	
k02+090	k02+100			2.26		22.99	Julio 2025 a Origen	Según cartera topografica	
k02+100	k02+110			2.18		22.21	Julio 2025 a Origen	Según cartera topografica	
k02+110	k02+120			2.10		21.43	Julio 2025 a Origen	Según cartera topografica	
k02+120	k02+130			2.03		20.64	Julio 2025 a Origen	Según cartera topografica	
k02+130	k02+140			1.95		19.86	Julio 2025 a Origen	Según cartera topografica	
k02+140	k02+150			1.88		19.14	Julio 2025 a Origen	Según cartera topografica	
k02+150	k02+160			1.88		18.80	Julio 2025 a Origen	Según cartera topografica	
k02+160	k02+170			1.88		18.80	Julio 2025 a Origen	Según cartera topografica	
k02+170	k02+180			1.88		18.80	Julio 2025 a Origen	Según cartera topografica	
k02+180	k02+190			1.88		18.80	Julio 2025 a Origen	Según cartera topografica	
k02+190	k02+200			1.88		18.80	Julio 2025 a Origen	Según cartera topografica	
k02+200	k02+210			1.88		18.80	Julio 2025 a Origen	Según cartera topografica	
k02+210	k02+220			1.88		18.80	Julio 2025 a Origen	Según cartera topografica	
k02+220	k02+230			1.88		18.80	Julio 2025 a Origen	Según cartera topografica	
k02+230	k02+240			1.88		18.80	Julio 2025 a Origen	Según cartera topografica	
k02+240	k02+250			1.88		18.80	Julio 2025 a Origen	Según cartera topografica	
k02+250	k02+260			1.88		18.80	Julio 2025 a Origen	Según cartera topografica	
k03+290	k03+300			2.03		10.16	Julio 2025 a Origen	Según cartera topografica	
k03+300	k03+310			2.16		20.93	Julio 2025 a Origen	Según cartera topografica	
k03+310	k03+320			2.29		22.24	Julio 2025 a Origen	Según cartera topografica	
k03+320	k03+330			2.39		23.40	Julio 2025 a Origen	Según cartera topografica	
k03+330	k03+340			2.42		24.04	Julio 2025 a Origen	Según cartera topografica	
k03+340	k03+350			2.37		23.94	Julio 2025 a Origen	Según cartera topografica	
k03+350	k03+360			2.30		23.36	Julio 2025 a Origen	Según cartera topografica	
k03+360	k03+370			2.22		22.60	Julio 2025 a Origen	Según cartera topografica	
k03+370	k03+380			2.13		21.74	Julio 2025 a Origen	Según cartera topografica	
k03+380	k03+390			2.04		20.84	Julio 2025 a Origen	Según cartera topografica	
k03+390	k03+400			1.91		19.75	Julio 2025 a Origen	Según cartera topografica	
k03+400	k03+410			1.88		18.97	Julio 2025 a Origen	Según cartera topografica	
k03+410	k03+420			1.88		18.80	Julio 2025 a Origen	Según cartera topografica	
k03+420	k03+430			1.88		18.80	Julio 2025 a Origen	Según cartera topografica	
k03+430	k03+440			1.88		18.80	Julio 2025 a Origen	Según cartera topografica	
k03+440	k03+450			1.88		18.80	Julio 2025 a Origen	Según cartera topografica	
k03+450	k03+460			1.88		18.80	Julio 2025 a Origen	Según cartera topografica	
k03+460	k03+470			1.88		18.80	Julio 2025 a Origen	Según cartera topografica	
k03+470	k03+480			1.88		18.80	Julio 2025 a Origen	Según cartera topografica	

ITEM		DESCRIPCIÓN				UNIDAD	CANTIDAD ANTERIOR	EN ESTA ACTA	CANTIDAD ACUMULADA
450.13P		Base tratada con asfalto - BTA				M3	25,006.00	11.90	25,017.90
KM INICIAL	KM FINAL	CARRIL	LONGITUD (m)	AREA (m2)	ESPESOR (m)	VOLUMEN (m3)	FECHA	DESCRIPCIÓN	
k03+480	k03+490			1.88		18.80	Julio 2025 a Origen	Según cartera topografica	
k03+490	k03+500			1.88		18.80	Julio 2025 a Origen	Según cartera topografica	
k03+500	k03+510			1.88		18.80	Julio 2025 a Origen	Según cartera topografica	
k03+510	k03+520			1.88		18.80	Julio 2025 a Origen	Según cartera topografica	
k03+520	k03+530			1.88		18.80	Julio 2025 a Origen	Según cartera topografica	
k03+530	k03+540			1.88		18.80	Julio 2025 a Origen	Según cartera topografica	
k03+540	k03+550			1.88		18.80	Julio 2025 a Origen	Según cartera topografica	
k03+550	k03+560			1.88		18.80	Julio 2025 a Origen	Según cartera topografica	
k03+560	k03+570			1.88		18.80	Julio 2025 a Origen	Según cartera topografica	
k03+570	k03+580			1.88		18.80	Julio 2025 a Origen	Según cartera topografica	
k03+580	k03+590			1.88		18.80	Julio 2025 a Origen	Según cartera topografica	
k03+590	k03+600			1.88		18.80	Julio 2025 a Origen	Según cartera topografica	
k03+600	k03+610			1.88		18.80	Julio 2025 a Origen	Según cartera topografica	
k03+610	k03+620			1.88		18.80	Julio 2025 a Origen	Según cartera topografica	
k03+620	k03+630			1.88		18.80	Julio 2025 a Origen	Según cartera topografica	
k03+630	k03+640			1.88		18.80	Julio 2025 a Origen	Según cartera topografica	
k03+640	k03+650			1.88		18.80	Julio 2025 a Origen	Según cartera topografica	
k03+650	k03+660			1.88		18.80	Julio 2025 a Origen	Según cartera topografica	
k03+660	k03+670			1.88		18.80	Julio 2025 a Origen	Según cartera topografica	
k03+670	k03+680			1.88		18.80	Julio 2025 a Origen	Según cartera topografica	
k03+680	k03+690			1.88		18.80	Julio 2025 a Origen	Según cartera topografica	
k03+690	k03+700			1.88		18.80	Julio 2025 a Origen	Según cartera topografica	
k03+700	k03+710			1.88		18.80	Julio 2025 a Origen	Según cartera topografica	
k03+710	k03+720			1.88		18.80	Julio 2025 a Origen	Según cartera topografica	
k03+720	k03+730			1.88		18.80	Julio 2025 a Origen	Según cartera topografica	
k03+730	k03+740			1.88		18.80	Julio 2025 a Origen	Según cartera topografica	
k03+740	k03+750			1.88		18.80	Julio 2025 a Origen	Según cartera topografica	
k03+750	k03+760			1.88		18.80	Julio 2025 a Origen	Según cartera topografica	
k03+760	k03+770			1.88		18.80	Julio 2025 a Origen	Según cartera topografica	
k03+770	k03+780			1.88		18.80	Julio 2025 a Origen	Según cartera topografica	
k03+780	k03+790			1.88		18.80	Julio 2025 a Origen	Según cartera topografica	
k03+790	k03+800			1.88		18.80	Julio 2025 a Origen	Según cartera topografica	
k03+800	k03+810			1.88		18.80	Julio 2025 a Origen	Según cartera topografica	
k03+810	k03+820			1.88		18.80	Julio 2025 a Origen	Según cartera topografica	
k03+820	k03+830			1.88		18.80	Julio 2025 a Origen	Según cartera topografica	
k03+830	k03+840			1.88		18.80	Julio 2025 a Origen	Según cartera topografica	
k03+840	k03+850			1.88		18.80	Julio 2025 a Origen	Según cartera topografica	
k03+850	k03+860			1.88		18.80	Julio 2025 a Origen	Según cartera topografica	
k03+860	k03+870			1.88		18.80	Julio 2025 a Origen	Según cartera topografica	
k03+870	k03+880			1.88		18.80	Julio 2025 a Origen	Según cartera topografica	
k03+880	k03+890			1.88		18.80	Julio 2025 a Origen	Según cartera topografica	
k03+890	k03+900			1.88		18.80	Julio 2025 a Origen	Según cartera topografica	
k03+900	k03+910			1.88		18.80	Julio 2025 a Origen	Según cartera topografica	
k03+910	k03+920			1.88		18.80	Julio 2025 a Origen	Según cartera topografica	
k03+920	k03+930			1.88		18.80	Julio 2025 a Origen	Según cartera topografica	
k03+930	k03+940			1.28		15.82	Julio 2025 a Origen	Según cartera topografica	
k03+940	k03+950			1.28		12.83	Julio 2025 a Origen	Según cartera topografica	
k03+950	k03+960			1.28		12.83	Julio 2025 a Origen	Según cartera topografica	
k03+960	k03+970			1.28		12.83	Julio 2025 a Origen	Según cartera topografica	
k03+970	k03+980			1.28		12.83	Julio 2025 a Origen	Según cartera topografica	
k03+980	k03+990			1.28		12.83	Julio 2025 a Origen	Según cartera topografica	
k03+990	k04+000			1.88		15.82	Julio 2025 a Origen	Según cartera topografica	
k04+000	k04+010			1.88		18.80	Julio 2025 a Origen	Según cartera topografica	
k04+010	k04+020			1.88		18.80	Julio 2025 a Origen	Según cartera topografica	
k04+020	k04+030			1.88		18.80	Julio 2025 a Origen	Según cartera topografica	
k04+030	k04+040			1.88		18.80	Julio 2025 a Origen	Según cartera topografica	
k04+040	k04+050			1.88		18.80	Julio 2025 a Origen	Según cartera topografica	
k04+050	k04+060			1.88		18.80	Julio 2025 a Origen	Según cartera topografica	
k04+060	k04+070			1.88		18.80	Julio 2025 a Origen	Según cartera topografica	
k04+070	k04+080			1.88		18.80	Julio 2025 a Origen	Según cartera topografica	
k04+080	k04+090			1.88		18.80	Julio 2025 a Origen	Según cartera topografica	
k04+090	k04+100			1.88		18.80	Julio 2025 a Origen	Según cartera topografica	
k04+100	k04+110			1.88		18.80	Julio 2025 a Origen	Según cartera topografica	
k04+110	k04+120			1.88		18.80	Julio 2025 a Origen	Según cartera topografica	
k04+120	k04+130			1.83		18.57	Julio 2025 a Origen	Según cartera topografica	
k04+130	k04+140			1.83		18.31	Julio 2025 a Origen	Según cartera topografica	
k04+140	k04+150			1.83		18.29	Julio 2025 a Origen	Según cartera topografica	
k04+150	k04+160			1.83		18.29	Julio 2025 a Origen	Según cartera topografica	
k04+160	k04+170			1.83		18.29	Julio 2025 a Origen	Según cartera topografica	
k04+170	k04+180			1.68		17.53	Julio 2025 a Origen	Según cartera topografica	
k04+180	k04+190			1.68		16.78	Julio 2025 a Origen	Según cartera topografica	
k04+190	k04+200			1.68		16.79	Julio 2025 a Origen	Según cartera topografica	
k04+200	k04+210			1.68		16.79	Julio 2025 a Origen	Según cartera topografica	
k04+210	k04+220			1.68		16.79	Julio 2025 a Origen	Según cartera topografica	
k04+220	k04+230			1.68		16.80	Julio 2025 a Origen	Según cartera topografica	
k04+230	k04+240			1.50		15.91	Julio 2025 a Origen	Según cartera topografica	
k04+240	k04+250			1.50		15.01	Julio 2025 a Origen	Según cartera topografica	
k04+250	k04+260			1.50		15.01	Julio 2025 a Origen	Según cartera topografica	
k04+260	k04+270			1.50		15.01	Julio 2025 a Origen	Según cartera topografica	
k04+270	k04+280			1.50		15.01	Julio 2025 a Origen	Según cartera topografica	
k04+280	k04+290			1.43		14.64	Julio 2025 a Origen	Según cartera topografica	
k04+290	k04+300			1.44		14.31	Julio 2025 a Origen	Según cartera topografica	
k04+300	k04+310			1.36		13.98	Julio 2025 a Origen	Según cartera topografica	
k04+310	k04+320			1.88		16.21	Julio 2025 a Origen	Según cartera topografica	
k04+320	k04+330			1.88		18.82	Julio 2025 a Origen	Según cartera topografica	
k04+330	k04+340			1.88		18.82	Julio 2025 a Origen	Según cartera topografica	
k04+340	k04+350			1.88		18.82	Julio 2025 a Origen	Según cartera topografica	
k04+350	k04+360			1.88		18.82	Julio 2025 a Origen	Según cartera topografica	
k04+360	k04+370			1.88		18.82	Julio 2025 a Origen	Según cartera topografica	
k04+370	k04+380			1.88		18.81	Julio 2025 a Origen	Según cartera topografica	
k04+380	k04+390			1.88		18.80	Julio 2025 a Origen	Según cartera topografica	
k04+390	k04+400			1.88		18.80	Julio 2025 a Origen	Según cartera topografica	
k04+400	k04+410			1.88		18.80	Julio 2025 a Origen	Según cartera topografica	
k04+410	k04+420			1.88		18.80	Julio 2025 a Origen	Según cartera topografica	
k04+420	k04+430			1.88		18.80	Julio 2025 a Origen	Según cartera topografica	
k04+430	k04+440			1.89		18.83	Julio 2025 a Origen	Según cartera topografica	
k04+440	k04+450			1.92		19.05	Julio 2025 a Origen	Según cartera topografica	
k04+450	k04+460			1.97		19.48	Julio 2025 a Origen	Según cartera topografica	
k04+460	k04+470			2.03		20.03	Julio 2025 a Origen	Según cartera topografica	
k04+470	k04+480			2.11		20.69	Julio 2025 a Origen	Según cartera topografica	
k04+480	k04+490			2.19		21.48	Julio 2025 a Origen	Según cartera topografica	
k04+490	k04+500			2.29		22.38	Julio 2025 a Origen	Según cartera topografica	
k04+500	k04+510			2.39		23.40	Julio 2025 a Origen	Según cartera topografica	
k04+510	k04+520			2.43		24.11	Julio 2025 a Origen	Según cartera topografica	
k04+520	k04+530			2.43		24.29	Julio 2025 a Origen	Según cartera topografica	

ITEM		DESCRIPCIÓN				UNIDAD	CANTIDAD ANTERIOR	EN ESTA ACTA	CANTIDAD ACUMULADA
450.13P		Base tratada con asfalto - BTA				M3	25,006.00	11.90	25,017.90
KM INICIAL	KM FINAL	CARRIL	LONGITUD (m)	AREA (m2)	ESPESOR (m)	VOLUMEN (m3)	FECHA	DESCRIPCIÓN	
k04+530	k04+540			2.43		24.29	Julio 2025 a Origen	Según cartera topografica	
k04+540	k04+550			2.43		24.30	Julio 2025 a Origen	Según cartera topografica	
k04+550	k04+560			2.43		24.30	Julio 2025 a Origen	Según cartera topografica	
k04+560	k04+570			2.43		24.30	Julio 2025 a Origen	Según cartera topografica	
k04+570	k04+580			2.43		24.30	Julio 2025 a Origen	Según cartera topografica	
k04+580	k04+590			2.43		24.29	Julio 2025 a Origen	Según cartera topografica	
k04+590	k04+600			2.43		24.28	Julio 2025 a Origen	Según cartera topografica	
k04+600	k04+610			2.43		24.28	Julio 2025 a Origen	Según cartera topografica	
k04+610	k04+620			2.43		24.28	Julio 2025 a Origen	Según cartera topografica	
k04+620	k04+630			2.43		24.28	Julio 2025 a Origen	Según cartera topografica	
k04+630	k04+640			2.43		24.28	Julio 2025 a Origen	Según cartera topografica	
k04+640	k04+650			2.43		24.28	Julio 2025 a Origen	Según cartera topografica	
k04+650	k04+660			2.43		24.28	Julio 2025 a Origen	Según cartera topografica	
k04+660	k04+670			2.43		24.28	Julio 2025 a Origen	Según cartera topografica	
k04+670	k04+680			2.43		24.28	Julio 2025 a Origen	Según cartera topografica	
k04+680	k04+690			2.43		24.28	Julio 2025 a Origen	Según cartera topografica	
k04+690	k04+700			2.46		24.45	Julio 2025 a Origen	Según cartera topografica	
k04+700	k04+710			2.54		25.00	Julio 2025 a Origen	Según cartera topografica	
k04+710	k04+720			2.62		25.77	Julio 2025 a Origen	Según cartera topografica	
k04+720	k04+730			2.74		26.79	Julio 2025 a Origen	Según cartera topografica	
k04+730	k04+740			3.15		29.44	Julio 2025 a Origen	Según cartera topografica	
k04+740	k04+750			1.88		25.13	Julio 2025 a Origen	Según cartera topografica	
k04+750	k04+760			1.88		18.80	Julio 2025 a Origen	Según cartera topografica	
k04+760	k04+770			2.14		20.12	Julio 2025 a Origen	Según cartera topografica	
k04+770	k04+780			2.87		25.05	Julio 2025 a Origen	Según cartera topografica	
k04+780	k04+790			2.47		26.70	Julio 2025 a Origen	Según cartera topografica	
k04+790	k04+800			2.43		24.50	Julio 2025 a Origen	Según cartera topografica	
k04+800	k04+810			2.43		24.28	Julio 2025 a Origen	Según cartera topografica	
k04+810	k04+820			2.43		24.28	Julio 2025 a Origen	Según cartera topografica	
k04+820	k04+830			2.37		24.01	Julio 2025 a Origen	Según cartera topografica	
k04+830	k04+840			2.30		23.37	Julio 2025 a Origen	Según cartera topografica	
k04+840	k04+850			2.23		22.64	Julio 2025 a Origen	Según cartera topografica	
k04+850	k04+860			2.15		21.91	Julio 2025 a Origen	Según cartera topografica	
k04+860	k04+870			2.08		21.18	Julio 2025 a Origen	Según cartera topografica	
k04+870	k04+880			2.01		20.45	Julio 2025 a Origen	Según cartera topografica	
k04+880	k04+890			1.94		19.72	Julio 2025 a Origen	Según cartera topografica	
k04+890	k04+900			1.88		19.08	Julio 2025 a Origen	Según cartera topografica	
k04+900	k04+910			1.88		18.80	Julio 2025 a Origen	Según cartera topografica	
k04+910	k04+920			1.88		18.80	Julio 2025 a Origen	Según cartera topografica	
k04+920	k04+930			1.88		18.80	Julio 2025 a Origen	Según cartera topografica	
k04+930	k04+940			1.88		18.80	Julio 2025 a Origen	Según cartera topografica	
k04+940	k04+950			1.88		18.80	Julio 2025 a Origen	Según cartera topografica	
k04+950	k04+960			1.88		18.80	Julio 2025 a Origen	Según cartera topografica	
k04+960	k04+970			1.88		18.80	Julio 2025 a Origen	Según cartera topografica	
k04+970	k04+980			1.88		18.80	Julio 2025 a Origen	Según cartera topografica	
k04+980	k04+990			1.88		18.80	Julio 2025 a Origen	Según cartera topografica	
k04+990	k05+000			1.88		18.80	Julio 2025 a Origen	Según cartera topografica	
k05+000	k05+010			1.92		18.99	Julio 2025 a Origen	Según cartera topografica	
k05+010	k05+020			1.99		19.53	Julio 2025 a Origen	Según cartera topografica	
k05+020	k05+030			2.06		20.26	Julio 2025 a Origen	Según cartera topografica	
k05+030	k05+040			2.14		20.99	Julio 2025 a Origen	Según cartera topografica	
k05+040	k05+050			2.21		21.72	Julio 2025 a Origen	Según cartera topografica	
k05+050	k05+060			2.28		22.45	Julio 2025 a Origen	Según cartera topografica	
k05+060	k05+070			2.35		23.18	Julio 2025 a Origen	Según cartera topografica	
k05+070	k05+080			2.43		23.91	Julio 2025 a Origen	Según cartera topografica	
k05+080	k05+090			2.43		24.28	Julio 2025 a Origen	Según cartera topografica	
k05+090	k05+100			2.43		24.28	Julio 2025 a Origen	Según cartera topografica	
k05+100	k05+110			2.43		24.28	Julio 2025 a Origen	Según cartera topografica	
k05+110	k05+120			2.43		24.28	Julio 2025 a Origen	Según cartera topografica	
k05+120	k05+130			2.43		24.28	Julio 2025 a Origen	Según cartera topografica	
k05+130	k05+140			2.43		24.28	Julio 2025 a Origen	Según cartera topografica	
k05+140	k05+150			2.43		24.28	Julio 2025 a Origen	Según cartera topografica	
k05+150	k05+160			2.43		24.28	Julio 2025 a Origen	Según cartera topografica	
k05+160	k05+170			2.43		24.28	Julio 2025 a Origen	Según cartera topografica	
k05+170	k05+180			2.43		24.28	Julio 2025 a Origen	Según cartera topografica	
k05+180	k05+190			2.43		24.28	Julio 2025 a Origen	Según cartera topografica	
k05+190	k05+200			2.43		24.28	Julio 2025 a Origen	Según cartera topografica	
k05+200	k05+210			2.43		24.28	Julio 2025 a Origen	Según cartera topografica	
k05+210	k05+220			2.43		24.28	Julio 2025 a Origen	Según cartera topografica	
k05+220	k05+230			2.43		24.28	Julio 2025 a Origen	Según cartera topografica	
k05+230	k05+240			2.43		24.28	Julio 2025 a Origen	Según cartera topografica	
k05+240	k05+250			2.46		24.42	Julio 2025 a Origen	Según cartera topografica	
k05+250	k05+260			2.52		24.86	Julio 2025 a Origen	Según cartera topografica	
k05+260	k05+270			1.73		21.23	Julio 2025 a Origen	Según cartera topografica	
k05+270	k05+280			1.73		17.30	Julio 2025 a Origen	Según cartera topografica	
k05+280	k05+290			1.73		17.30	Julio 2025 a Origen	Según cartera topografica	
k05+290	k05+300			1.73		17.30	Julio 2025 a Origen	Según cartera topografica	
k05+300	k05+310			1.73		17.30	Julio 2025 a Origen	Según cartera topografica	
k05+310	k05+320			1.73		17.30	Julio 2025 a Origen	Según cartera topografica	
k05+320	k05+330			1.88		18.05	Julio 2025 a Origen	Según cartera topografica	
k05+330	k05+340			1.88		18.80	Julio 2025 a Origen	Según cartera topografica	
k05+340	k05+350			1.88		18.80	Julio 2025 a Origen	Según cartera topografica	
k05+350	k05+360			1.88		18.80	Julio 2025 a Origen	Según cartera topografica	
k05+360	k05+370			1.88		18.80	Julio 2025 a Origen	Según cartera topografica	
k05+370	k05+380			1.88		18.80	Julio 2025 a Origen	Según cartera topografica	
k05+380	k05+390			1.88		18.80	Julio 2025 a Origen	Según cartera topografica	
k05+390	k05+400			1.88		18.80	Julio 2025 a Origen	Según cartera topografica	
k05+400	k05+410			1.88		18.80	Julio 2025 a Origen	Según cartera topografica	
k05+410	k05+420			1.88		18.80	Julio 2025 a Origen	Según cartera topografica	
k05+420	k05+430			1.88		18.80	Julio 2025 a Origen	Según cartera topografica	
k05+430	k05+440			1.88		18.80	Julio 2025 a Origen	Según cartera topografica	
k05+440	k05+450			1.88		18.80	Julio 2025 a Origen	Según cartera topografica	
k05+450	k05+460			1.88		18.80	Julio 2025 a Origen	Según cartera topografica	
k05+460	k05+470			1.88		18.80	Julio 2025 a Origen	Según cartera topografica	
k05+470	k05+480			1.88		18.80	Julio 2025 a Origen	Según cartera topografica	
k05+480	k05+490			1.88		18.80	Julio 2025 a Origen	Según cartera topografica	
k05+490	k05+500			1.88		18.80	Julio 2025 a Origen	Según cartera topografica	
k05+500	k05+510			1.88		18.80	Julio 2025 a Origen	Según cartera topografica	
k05+510	k05+520			1.88		18.80	Julio 2025 a Origen	Según cartera topografica	
k05+520	k05+530			1.88		18.80	Julio 2025 a Origen	Según cartera topografica	
k05+530	k05+540			1.88		18.80	Julio 2025 a Origen	Según cartera topografica	
k05+540	k05+550			1.88		18.80	Julio 2025 a Origen	Según cartera topografica	
k05+550	k05+560			1.88		18.80	Julio 2025 a Origen	Según cartera topografica	
k05+560	k05+570			1.88		18.80	Julio 2025 a Origen	Según cartera topografica	

ITEM		DESCRIPCIÓN				UNIDAD	CANTIDAD ANTERIOR	EN ESTA ACTA	CANTIDAD ACUMULADA
450.13P		Base tratada con asfalto - BTA				M3	25,006.00	11.90	25,017.90
KM INICIAL	KM FINAL	CARRIL	LONGITUD (m)	AREA (m2)	ESPESOR (m)	VOLUMEN (m3)	FECHA	DESCRIPCIÓN	
k05+570	k05+580			1.88		18.80	Julio 2025 a Origen	Según cartera topografica	
k05+580	k05+590			1.88		18.80	Julio 2025 a Origen	Según cartera topografica	
k05+590	k05+600			1.88		18.80	Julio 2025 a Origen	Según cartera topografica	
k05+600	k05+610			1.88		18.80	Julio 2025 a Origen	Según cartera topografica	
k05+610	k05+620			1.88		18.80	Julio 2025 a Origen	Según cartera topografica	
k05+620	k05+630			1.88		18.80	Julio 2025 a Origen	Según cartera topografica	
k05+630	k05+640			1.88		18.80	Julio 2025 a Origen	Según cartera topografica	
k05+640	k05+650			1.88		18.80	Julio 2025 a Origen	Según cartera topografica	
k05+650	k05+660			1.88		18.80	Julio 2025 a Origen	Según cartera topografica	
k05+660	k05+670			1.88		18.80	Julio 2025 a Origen	Según cartera topografica	
k05+670	k05+680			1.88		18.80	Julio 2025 a Origen	Según cartera topografica	
k05+680	k05+690			1.88		18.80	Julio 2025 a Origen	Según cartera topografica	
k05+690	k05+700			1.88		18.80	Julio 2025 a Origen	Según cartera topografica	
k05+700	k05+710			1.88		18.80	Julio 2025 a Origen	Según cartera topografica	
k05+710	k05+720			1.88		18.80	Julio 2025 a Origen	Según cartera topografica	
k05+720	k05+730			1.88		18.80	Julio 2025 a Origen	Según cartera topografica	
k05+730	k05+740			1.88		18.80	Julio 2025 a Origen	Según cartera topografica	
k05+740	k05+750			1.88		18.80	Julio 2025 a Origen	Según cartera topografica	
k05+750	k05+760			1.88		18.80	Julio 2025 a Origen	Según cartera topografica	
k05+760	k05+770			1.88		18.80	Julio 2025 a Origen	Según cartera topografica	
k05+770	k05+780			1.88		18.80	Julio 2025 a Origen	Según cartera topografica	
k05+780	k05+790			1.88		18.80	Julio 2025 a Origen	Según cartera topografica	
k05+790	k05+800			1.88		18.80	Julio 2025 a Origen	Según cartera topografica	
k05+800	k05+810			1.88		18.80	Julio 2025 a Origen	Según cartera topografica	
k05+810	k05+820			1.88		18.80	Julio 2025 a Origen	Según cartera topografica	
k05+820	k05+830			1.88		18.80	Julio 2025 a Origen	Según cartera topografica	
k05+830	k05+840			1.88		18.80	Julio 2025 a Origen	Según cartera topografica	
k05+840	k05+850			1.88		18.80	Julio 2025 a Origen	Según cartera topografica	
k05+850	k05+860			1.88		18.80	Julio 2025 a Origen	Según cartera topografica	
k05+860	k05+870			1.88		18.80	Julio 2025 a Origen	Según cartera topografica	
k05+870	k05+880			1.88		18.80	Julio 2025 a Origen	Según cartera topografica	
k05+880	k05+890			1.88		18.80	Julio 2025 a Origen	Según cartera topografica	
k05+890	k05+900			1.88		18.80	Julio 2025 a Origen	Según cartera topografica	
k05+900	k05+910			1.88		18.80	Julio 2025 a Origen	Según cartera topografica	
k05+910	k05+920			1.88		18.80	Julio 2025 a Origen	Según cartera topografica	
k05+920	k05+930			1.88		18.80	Julio 2025 a Origen	Según cartera topografica	
k05+930	k05+940			1.88		18.80	Julio 2025 a Origen	Según cartera topografica	
k05+940	k05+950			1.88		18.80	Julio 2025 a Origen	Según cartera topografica	
k05+950	k05+960			1.88		18.80	Julio 2025 a Origen	Según cartera topografica	
k05+960	k05+970			1.88		18.80	Julio 2025 a Origen	Según cartera topografica	
k05+970	k05+980			1.88		18.80	Julio 2025 a Origen	Según cartera topografica	
k05+980	k05+990			1.88		18.80	Julio 2025 a Origen	Según cartera topografica	
k05+990	k06+000			1.88		18.80	Julio 2025 a Origen	Según cartera topografica	
k06+000	k06+010			1.88		18.80	Julio 2025 a Origen	Según cartera topografica	
k06+010	k06+020			1.88		18.80	Julio 2025 a Origen	Según cartera topografica	
k06+020	k06+030			1.88		18.80	Julio 2025 a Origen	Según cartera topografica	
k06+030	k06+040			1.88		18.80	Julio 2025 a Origen	Según cartera topografica	
k06+040	k06+050			1.88		18.80	Julio 2025 a Origen	Según cartera topografica	
k06+050	k06+060			1.88		18.80	Julio 2025 a Origen	Según cartera topografica	
k06+060	k06+070			1.88		18.80	Julio 2025 a Origen	Según cartera topografica	
k06+070	k06+080			1.88		18.80	Julio 2025 a Origen	Según cartera topografica	
k06+080	k06+090			1.88		18.80	Julio 2025 a Origen	Según cartera topografica	
k06+090	k06+100			1.88		18.80	Julio 2025 a Origen	Según cartera topografica	
k06+100	k06+110			1.88		18.80	Julio 2025 a Origen	Según cartera topografica	
k06+110	k06+120			1.88		18.80	Julio 2025 a Origen	Según cartera topografica	
k06+120	k06+130			1.88		18.80	Julio 2025 a Origen	Según cartera topografica	
k06+130	k06+140			1.88		18.80	Julio 2025 a Origen	Según cartera topografica	
k06+140	k06+150			1.88		18.80	Julio 2025 a Origen	Según cartera topografica	
k06+150	k06+160			1.88		18.80	Julio 2025 a Origen	Según cartera topografica	
k06+160	k06+170			1.88		18.80	Julio 2025 a Origen	Según cartera topografica	
k06+170	k06+180			1.88		18.80	Julio 2025 a Origen	Según cartera topografica	
k06+180	k06+190			1.88		18.80	Julio 2025 a Origen	Según cartera topografica	
k06+190	k06+200			1.88		18.80	Julio 2025 a Origen	Según cartera topografica	
k06+200	k06+210			1.88		18.80	Julio 2025 a Origen	Según cartera topografica	
k06+210	k06+220			1.88		18.80	Julio 2025 a Origen	Según cartera topografica	
k06+220	k06+230			1.88		18.80	Julio 2025 a Origen	Según cartera topografica	
k06+230	k06+240			1.88		18.80	Julio 2025 a Origen	Según cartera topografica	
k06+240	k06+250			1.88		18.80	Julio 2025 a Origen	Según cartera topografica	
k06+250	k06+260			1.88		18.80	Julio 2025 a Origen	Según cartera topografica	
k06+260	k06+270			1.88		18.80	Julio 2025 a Origen	Según cartera topografica	
k06+270	k06+280			1.88		18.80	Julio 2025 a Origen	Según cartera topografica	
k06+280	k06+290			1.88		18.80	Julio 2025 a Origen	Según cartera topografica	
k06+290	k06+300			1.88		18.80	Julio 2025 a Origen	Según cartera topografica	
k06+300	k06+310			1.88		18.80	Julio 2025 a Origen	Según cartera topografica	
k06+310	k06+320			1.88		18.80	Julio 2025 a Origen	Según cartera topografica	
k06+320	k06+330			1.88		18.80	Julio 2025 a Origen	Según cartera topografica	
k06+330	k06+340			1.88		18.80	Julio 2025 a Origen	Según cartera topografica	
k06+340	k06+350			1.88		18.80	Julio 2025 a Origen	Según cartera topografica	
k06+350	k06+360			1.88		18.80	Julio 2025 a Origen	Según cartera topografica	
k06+360	k06+370			1.90		18.90	Julio 2025 a Origen	Según cartera topografica	
k06+370	k06+380			1.95		19.23	Julio 2025 a Origen	Según cartera topografica	
k06+380	k06+390			2.01		19.80	Julio 2025 a Origen	Según cartera topografica	
k06+390	k06+400			2.10		20.57	Julio 2025 a Origen	Según cartera topografica	
k06+400	k06+410			2.20		21.52	Julio 2025 a Origen	Según cartera topografica	
k06+410	k06+420			2.31		22.58	Julio 2025 a Origen	Según cartera topografica	
k06+420	k06+430			2.43		23.70	Julio 2025 a Origen	Según cartera topografica	
k06+430	k06+440			2.43		24.28	Julio 2025 a Origen	Según cartera topografica	
k06+440	k06+450			2.43		24.28	Julio 2025 a Origen	Según cartera topografica	
k06+450	k06+460			2.43		24.28	Julio 2025 a Origen	Según cartera topografica	
k06+460	k06+470			2.43		24.28	Julio 2025 a Origen	Según cartera topografica	
k06+470	k06+480			2.43		24.28	Julio 2025 a Origen	Según cartera topografica	
k06+480	k06+490			2.43		24.28	Julio 2025 a Origen	Según cartera topografica	
k06+490	k06+500			2.43		24.28	Julio 2025 a Origen	Según cartera topografica	
k06+500	k06+510			2.43		24.28	Julio 2025 a Origen	Según cartera topografica	
k06+510	k06+520			2.43		24.28	Julio 2025 a Origen	Según cartera topografica	
k06+520	k06+530			2.43		24.28	Julio 2025 a Origen	Según cartera topografica	
k06+530	k06+540			2.43		24.28	Julio 2025 a Origen	Según cartera topografica	
k06+540	k06+550			2.43		24.29	Julio 2025 a Origen	Según cartera topografica	
k06+550	k06+560			2.42		24.25	Julio 2025 a Origen	Según cartera topografica	
k06+560	k06+570			2.36		23.90	Julio 2025 a Origen	Según cartera topografica	
k06+570	k06+580			2.25		23.05	Julio 2025 a Origen	Según cartera topografica	
k06+580	k06+590			2.09		21.72	Julio 2025 a Origen	Según cartera topografica	
k06+590	k06+600			1.95		20.21	Julio 2025 a Origen	Según cartera topografica	
k06+600	k06+610			1.82		18.86	Julio 2025 a Origen	Según cartera topografica	
k06+610	k06+615			1.65		8.68	Julio 2025 a Origen	Según cartera topografica	

ITEM		DESCRIPCIÓN				UNIDAD	CANTIDAD ANTERIOR	EN ESTA ACTA	CANTIDAD ACUMULADA
450.13P		Base tratada con asfalto - BTA				M3	25,006.00	11.90	25,017.90
KM INICIAL	KM FINAL	CARRIL	LONGITUD (m)	AREA (m2)	ESPESOR (m)	VOLUMEN (m3)	FECHA	DESCRIPCIÓN	
k00+000	k00+010			2.30		23.47	Julio 2025 a Origen	Según cartera topografica Conectante 90 Grados	
k00+010	k00+020			2.23		22.60	Julio 2025 a Origen	Según cartera topografica Conectante 90 Grados	
k00+020	k00+030			2.05		21.38	Julio 2025 a Origen	Según cartera topografica Conectante 90 Grados	
k00+030	k00+040			1.93		19.90	Julio 2025 a Origen	Según cartera topografica Conectante 90 Grados	
k00+040	k00+050			1.83		18.77	Julio 2025 a Origen	Según cartera topografica Conectante 90 Grados	
k00+050	k00+060			1.61		17.19	Julio 2025 a Origen	Según cartera topografica Conectante 90 Grados	
k00+060	k00+070			1.56		15.87	Julio 2025 a Origen	Según cartera topografica Conectante 90 Grados	
k00+070	k00+080			1.66		16.09	Julio 2025 a Origen	Según cartera topografica Conectante 90 Grados	
k00+080	k00+090			1.66		16.55	Julio 2025 a Origen	Según cartera topografica Conectante 90 Grados	
k00+090	k00+100			1.66		16.55	Julio 2025 a Origen	Según cartera topografica Conectante 90 Grados	
k00+100	k00+110			1.66		16.55	Julio 2025 a Origen	Según cartera topografica Conectante 90 Grados	
k00+110	k00+120			1.66		16.55	Julio 2025 a Origen	Según cartera topografica Conectante 90 Grados	
k00+120	k00+130			1.66		16.55	Julio 2025 a Origen	Según cartera topografica Conectante 90 Grados	
k00+130	k00+140			1.66		16.55	Julio 2025 a Origen	Según cartera topografica Conectante 90 Grados	
k00+140	k00+150			1.66		16.55	Julio 2025 a Origen	Según cartera topografica Conectante 90 Grados	
k00+150	k00+160			1.66		16.55	Julio 2025 a Origen	Según cartera topografica Conectante 90 Grados	
k00+160	k00+170			1.66		16.55	Julio 2025 a Origen	Según cartera topografica Conectante 90 Grados	
k00+170	k00+180			1.66		16.55	Julio 2025 a Origen	Según cartera topografica Conectante 90 Grados	
k00+180	k00+190			1.66		16.55	Julio 2025 a Origen	Según cartera topografica Conectante 90 Grados	
k00+190	k00+200			1.66		16.55	Julio 2025 a Origen	Según cartera topografica Conectante 90 Grados	
k00+200	k00+210			1.66		16.55	Julio 2025 a Origen	Según cartera topografica Conectante 90 Grados	
k00+210	k00+220			1.66		16.55	Julio 2025 a Origen	Según cartera topografica Conectante 90 Grados	
k00+220	k00+230			1.66		16.55	Julio 2025 a Origen	Según cartera topografica Conectante 90 Grados	
k00+230	k00+240			1.66		16.55	Julio 2025 a Origen	Según cartera topografica Conectante 90 Grados	
k00+240	k00+250			1.66		16.55	Julio 2025 a Origen	Según cartera topografica Conectante 90 Grados	
k00+250	k00+260			1.66		16.55	Julio 2025 a Origen	Según cartera topografica Conectante 90 Grados	
k00+260	k00+270			1.66		16.55	Julio 2025 a Origen	Según cartera topografica Conectante 90 Grados	
k00+270	k00+280			1.66		16.55	Julio 2025 a Origen	Según cartera topografica Conectante 90 Grados	
k00+280	k00+290			1.66		16.55	Julio 2025 a Origen	Según cartera topografica Conectante 90 Grados	
k00+290	k00+300			1.66		16.55	Julio 2025 a Origen	Según cartera topografica Conectante 90 Grados	
k00+300	k00+310			1.66		16.55	Julio 2025 a Origen	Según cartera topografica Conectante 90 Grados	
k00+310	k00+320			1.66		16.55	Julio 2025 a Origen	Según cartera topografica Conectante 90 Grados	
k00+320	k00+330			1.66		16.55	Julio 2025 a Origen	Según cartera topografica Conectante 90 Grados	
k00+330	k00+340			1.66		16.55	Julio 2025 a Origen	Según cartera topografica Conectante 90 Grados	
k00+340	k00+350			1.66		16.55	Julio 2025 a Origen	Según cartera topografica Conectante 90 Grados	
k00+350	k00+360			1.66		16.55	Julio 2025 a Origen	Según cartera topografica Conectante 90 Grados	
k00+360	k00+370			1.66		16.55	Julio 2025 a Origen	Según cartera topografica Conectante 90 Grados	
k00+370	k00+380			1.66		16.55	Julio 2025 a Origen	Según cartera topografica Conectante 90 Grados	
k00+380	k00+390			1.66		16.55	Julio 2025 a Origen	Según cartera topografica Conectante 90 Grados	
k00+390	k00+400			1.64		16.47	Julio 2025 a Origen	Según cartera topografica Conectante 90 Grados	
k00+400	k00+410			1.63		16.34	Julio 2025 a Origen	Según cartera topografica Conectante 90 Grados	
k00+410	k00+420			1.65		16.39	Julio 2025 a Origen	Según cartera topografica Conectante 90 Grados	
k00+420	k00+430			1.65		16.49	Julio 2025 a Origen	Según cartera topografica Conectante 90 Grados	
k00+430	k00+435			1.83		8.69	Julio 2025 a Origen	Según cartera topografica Conectante 90 Grados	
k00+020	k00+030			0.24		3.53	Julio 2025 a Origen	Según cartera topografica retorno 5+300	
k00+030	k00+040			0.31		2.70	Julio 2025 a Origen	Según cartera topografica retorno 5+300	
k00+040	k00+050			0.38		3.41	Julio 2025 a Origen	Según cartera topografica retorno 5+300	
k00+050	k00+060			0.47		4.24	Julio 2025 a Origen	Según cartera topografica retorno 5+300	
k00+060	k00+070			0.52		4.96	Julio 2025 a Origen	Según cartera topografica retorno 5+300	
k00+070	k00+080			0.60		5.61	Julio 2025 a Origen	Según cartera topografica retorno 5+300	
k00+080	k00+090			0.63		6.13	Julio 2025 a Origen	Según cartera topografica retorno 5+300	
k00+090	k00+100			0.61		6.18	Julio 2025 a Origen	Según cartera topografica retorno 5+300	
k00+100	k00+110			0.71		6.61	Julio 2025 a Origen	Según cartera topografica retorno 5+300	
k00+110	k00+120			1.10		9.05	Julio 2025 a Origen	Según cartera topografica retorno 5+300	
k00+120	k00+130			2.27		16.82	Julio 2025 a Origen	Según cartera topografica retorno 5+300	
k00+130	k00+140			2.71		24.88	Julio 2025 a Origen	Según cartera topografica retorno 5+300	
k00+140	k00+150			2.82		27.63	Julio 2025 a Origen	Según cartera topografica retorno 5+300	
k00+150	k00+160			1.99		24.04	Julio 2025 a Origen	Según cartera topografica retorno 5+300	
k00+160	k00+170			1.46		17.28	Julio 2025 a Origen	Según cartera topografica retorno 5+300	
k00+170	k00+180			1.15		13.08	Julio 2025 a Origen	Según cartera topografica retorno 5+300	
k00+180	k00+190			1.02		10.87	Julio 2025 a Origen	Según cartera topografica retorno 5+300	
k00+190	k00+200			0.96		9.91	Julio 2025 a Origen	Según cartera topografica retorno 5+300	
k00+200	k00+210			0.91		9.37	Julio 2025 a Origen	Según cartera topografica retorno 5+300	
k00+210	k00+216			0.91		5.47	Julio 2025 a Origen	Según cartera topografica retorno 5+300	
k00+010	k00+020						Julio 2025 a Origen	Según cartera topografica - Acceso Sur Calle 8	
k00+020	k00+030			1.90		20.52	Julio 2025 a Origen	Según cartera topografica - Acceso Sur Calle 8	
k00+030	k00+040			1.86		18.81	Julio 2025 a Origen	Según cartera topografica - Acceso Sur Calle 8	
k00+040	k00+050			1.87		18.66	Julio 2025 a Origen	Según cartera topografica - Acceso Sur Calle 8	
k00+050	k00+055			1.88		9.38	Julio 2025 a Origen	Según cartera topografica - Acceso Sur Calle 8	
k00+055	k00+060			1.96		9.59	Julio 2025 a Origen	Según cartera topografica - Acceso Sur Calle 8	
k00+060	k00+065			2.01		9.91	Julio 2025 a Origen	Según cartera topografica - Acceso Sur Calle 8	
k00+065	k00+070			2.00		10.01	Julio 2025 a Origen	Según cartera topografica - Acceso Sur Calle 8	
k00+070	k00+075			2.00		10.00	Julio 2025 a Origen	Según cartera topografica - Acceso Sur Calle 8	
k00+075	k00+080			1.91		9.78	Julio 2025 a Origen	Según cartera topografica - Acceso Sur Calle 8	
k00+080	k00+085			1.91		9.57	Julio 2025 a Origen	Según cartera topografica - Acceso Sur Calle 8	
k00+085	k00+090			1.87		9.47	Julio 2025 a Origen	Según cartera topografica - Acceso Sur Calle 8	
k00+090	k00+100			1.87		18.74	Julio 2025 a Origen	Según cartera topografica - Acceso Sur Calle 8	
k00+100	k00+110			1.88		18.77	Julio 2025 a Origen	Según cartera topografica - Acceso Sur Calle 8	
k00+110	k00+120			1.88		18.80	Julio 2025 a Origen	Según cartera topografica - Acceso Sur Calle 8	
k00+120	k00+130			1.88		18.80	Julio 2025 a Origen	Según cartera topografica - Acceso Sur Calle 8	
k00+130	k00+140			1.88		18.80	Julio 2025 a Origen	Según cartera topografica - Acceso Sur Calle 8	
k00+140	k00+150			1.88		18.80	Julio 2025 a Origen	Según cartera topografica - Acceso Sur Calle 8	
k00+150	k00+160			1.88		18.80	Julio 2025 a Origen	Según cartera topografica - Acceso Sur Calle 8	
k00+160	k00+170			1.88		18.80	Julio 2025 a Origen	Según cartera topografica - Acceso Sur Calle 8	
k00+170	k00+180			1.88		18.80	Julio 2025 a Origen	Según cartera topografica - Acceso Sur Calle 8	
k00+180	k00+190			1.88		18.80	Julio 2025 a Origen	Según cartera topografica - Acceso Sur Calle 8	
k00+190	k00+200			1.88		18.80	Julio 2025 a Origen	Según cartera topografica - Acceso Sur Calle 8	
k00+200	k00+210			1.88		18.80	Julio 2025 a Origen	Según cartera topografica - Acceso Sur Calle 8	
k00+210	k00+220			1.88		18.80	Julio 2025 a Origen	Según cartera topografica - Acceso Sur Calle 8	
k00+220	k00+230			1.88		18.80	Julio 2025 a Origen	Según cartera topografica - Acceso Sur Calle 8	
k00+230	k00+240			1.88		18.80	Julio 2025 a Origen	Según cartera topografica - Acceso Sur Calle 8	
k00+240	k00+250			1.88		18.80	Julio 2025 a Origen	Según cartera topografica - Acceso Sur Calle 8	
k00+250	k00+260			1.88		18.80	Julio 2025 a Origen	Según cartera topografica - Acceso Sur Calle 8	
k00+260	k00+270			1.88		18.80	Julio 2025 a Origen	Según cartera topografica - Acceso Sur Calle 8	
k00+270	k00+280			1.88		18.80	Julio 2025 a Origen	Según cartera topografica - Acceso Sur Calle 8	
k00+280	k00+290			1.88		18.80	Julio 2025 a Origen	Según cartera topografica - Acceso Sur Calle 8	
k00+290	k00+300			1.88		18.80	Julio 2025 a Origen	Según cartera topografica - Acceso Sur Calle 8	
k00+300	k00+310			1.88		18.80	Julio 2025 a Origen	Según cartera topografica - Acceso Sur Calle 8	
k00+310	k00+320			1.88		18.80	Julio 2025 a Origen	Según cartera topografica - Acceso Sur Calle 8	
k00+320	k00+330			1.88		18.80	Julio 2025 a Origen	Según cartera topografica - Acceso Sur Calle 8	
k00+330	k00+340			1.88		18.80	Julio 2025 a Origen	Según cartera topografica - Acceso Sur Calle 8	
k00+340	k00+350			1.88		18.80	Julio 2025 a Origen	Según cartera topografica - Acceso Sur Calle 8	
k00+350	k00+360			1.88		18.80	Julio 2025 a Origen	Según cartera topografica - Acceso Sur Calle 8	

ITEM		DESCRIPCIÓN				UNIDAD	CANTIDAD ANTERIOR	EN ESTA ACTA	CANTIDAD ACUMULADA
450.13P		Base tratada con asfalto - BTA				M3	25,006.00	11.90	25,017.90
KM INICIAL	KM FINAL	CARRIL	LONGITUD (m)	AREA (m2)	ESPESOR (m)	VOLUMEN (m3)	FECHA	DESCRIPCIÓN	
k00+360	k00+370			1.88		18.80	Julio 2025 a Origen	Según cartera topografica - Acceso Sur Calle 8	
k00+370	k00+380			1.88		18.80	Julio 2025 a Origen	Según cartera topografica - Acceso Sur Calle 8	
k00+380	k00+390			1.88		18.80	Julio 2025 a Origen	Según cartera topografica - Acceso Sur Calle 8	
k00+390	k00+400			1.88		18.80	Julio 2025 a Origen	Según cartera topografica - Acceso Sur Calle 8	
k00+400	k00+410			1.88		18.80	Julio 2025 a Origen	Según cartera topografica - Acceso Sur Calle 8	
k00+410	k00+420			1.88		18.80	Julio 2025 a Origen	Según cartera topografica - Acceso Sur Calle 8	
k00+420	k00+430			1.88		18.80	Julio 2025 a Origen	Según cartera topografica - Acceso Sur Calle 8	
k00+430	k00+440			1.88		18.80	Julio 2025 a Origen	Según cartera topografica - Acceso Sur Calle 8	
k00+440	k00+450			1.88		18.80	Julio 2025 a Origen	Según cartera topografica - Acceso Sur Calle 8	
k00+450	k00+460			1.88		18.80	Julio 2025 a Origen	Según cartera topografica - Acceso Sur Calle 8	
k00+460	k00+470			1.88		18.80	Julio 2025 a Origen	Según cartera topografica - Acceso Sur Calle 8	
k00+470	k00+480			1.88		18.80	Julio 2025 a Origen	Según cartera topografica - Acceso Sur Calle 8	
k00+480	k00+490			1.88		18.80	Julio 2025 a Origen	Según cartera topografica - Acceso Sur Calle 8	
k00+490	k00+500			1.88		18.80	Julio 2025 a Origen	Según cartera topografica - Acceso Sur Calle 8	
k00+500	k00+510			0.00			Julio 2025 a Origen	Según cartera topografica - Acceso Sur Calle 8	
k00+000	k00+010			2.88		30.25	Julio 2025 a Origen	Según cartera topografica - Glorieta Calle 8	
k00+010	k00+020			2.88		28.79	Julio 2025 a Origen	Según cartera topografica - Glorieta Calle 8	
k00+020	k00+030			2.97		29.26	Julio 2025 a Origen	Según cartera topografica - Glorieta Calle 8	
k00+030	k00+040			3.33		31.51	Julio 2025 a Origen	Según cartera topografica - Glorieta Calle 8	
k00+040	k00+050			2.58		29.53	Julio 2025 a Origen	Según cartera topografica - Glorieta Calle 8	
k00+050	k00+060			2.58		25.78	Julio 2025 a Origen	Según cartera topografica - Glorieta Calle 8	
k00+060	k00+070			2.45		25.15	Julio 2025 a Origen	Según cartera topografica - Glorieta Calle 8	
k00+070	k00+075			2.43		12.21	Julio 2025 a Origen	Según cartera topografica - Glorieta Calle 8	
k00+075	k00+080			2.44		12.19	Julio 2025 a Origen	Según cartera topografica - Glorieta Calle 8	
k00+080	k00+090			2.91		26.78	Julio 2025 a Origen	Según cartera topografica - Glorieta Calle 8	
k00+090	k00+095			2.66		13.93	Julio 2025 a Origen	Según cartera topografica - Glorieta Calle 8	
k00+095	k00+096			2.61		2.64	Julio 2025 a Origen	Según cartera topografica - Glorieta Calle 8	
k00+096	k00+100			2.61		10.44	Julio 2025 a Origen	Según cartera topografica - Glorieta Calle 8	
k00+100	k00+102			2.50		5.10	Julio 2025 a Origen	Según cartera topografica - Glorieta Calle 8	
k00+102	k00+106			2.49		9.98	Julio 2025 a Origen	Según cartera topografica - Glorieta Calle 8	
k00+100	k00+110			2.53		10.04	Julio 2025 a Origen	Según cartera topografica - Glorieta Calle 8	
k00+110	k00+120			3.29		29.12	Julio 2025 a Origen	Según cartera topografica - Glorieta Calle 8	
k00+120	k00+130			2.91		46.54	Julio 2025 a Origen	Según cartera topografica - Glorieta Calle 8	
k00+130	k00+140			2.89		14.52	Julio 2025 a Origen	Según cartera topografica - Glorieta Calle 8	
k00+140	k00+150			2.74		28.15	Julio 2025 a Origen	Según cartera topografica - Glorieta Calle 8	
k00+150	k00+160			1.83		22.83	Julio 2025 a Origen	Según cartera topografica - Glorieta Calle 8	
k00+160	k00+170			2.89		23.59	Julio 2025 a Origen	Según cartera topografica - Glorieta Calle 8	
k00+170	k00+180			2.40		26.44	Julio 2025 a Origen	Según cartera topografica - Glorieta Calle 8	
k00+180	k00+190			3.00		26.98	Julio 2025 a Origen	Según cartera topografica - Glorieta Calle 8	
k00+190	k00+200			2.31		26.53	Julio 2025 a Origen	Según cartera topografica - Glorieta Calle 8	
k00+200	k00+210			2.25		22.81	Julio 2025 a Origen	Según cartera topografica - Glorieta Calle 8	
k00+210	k00+220			2.48		23.63	Julio 2025 a Origen	Según cartera topografica - Glorieta Calle 8	
k00+220	k00+230			2.52		24.95	Julio 2025 a Origen	Según cartera topografica - Glorieta Calle 8	
k00+230	k00+240			2.50		25.05	Julio 2025 a Origen	Según cartera topografica - Glorieta Calle 8	
k00+240	k00+250			2.60		25.47	Julio 2025 a Origen	Según cartera topografica - Glorieta Calle 8	
k00+250	k00+260			2.41		25.04	Julio 2025 a Origen	Según cartera topografica - Glorieta Calle 8	
k00+000	k00+010			0.75		7.49	Julio 2025 a Origen	Según cartera topografica - Retorno 4+200	
k00+010	k00+020			0.79		7.73	Julio 2025 a Origen	Según cartera topografica - Retorno 4+200	
k00+020	k00+030			0.90		8.46	Julio 2025 a Origen	Según cartera topografica - Retorno 4+200	
k00+030	k00+040			1.07		9.84	Julio 2025 a Origen	Según cartera topografica - Retorno 4+200	
k00+040	k00+050			2.09		15.78	Julio 2025 a Origen	Según cartera topografica - Retorno 4+200	
k00+050	k00+060			2.20		21.43	Julio 2025 a Origen	Según cartera topografica - Retorno 4+200	
k00+060	k00+070			2.44		23.17	Julio 2025 a Origen	Según cartera topografica - Retorno 4+200	
k00+070	k00+080			2.00		22.16	Julio 2025 a Origen	Según cartera topografica - Retorno 4+200	
k00+080	k00+090			1.40		16.99	Julio 2025 a Origen	Según cartera topografica - Retorno 4+200	
k00+090	k00+100			1.08		12.39	Julio 2025 a Origen	Según cartera topografica - Retorno 4+200	
k00+100	k00+110			0.92		9.99	Julio 2025 a Origen	Según cartera topografica - Retorno 4+200	
k00+110	k00+120			0.85		8.89	Julio 2025 a Origen	Según cartera topografica - Retorno 4+200	
k00+120	k00+130			0.79		8.23	Julio 2025 a Origen	Según cartera topografica - Retorno 4+200	
k00+130	k00+140			0.73		7.59	Julio 2025 a Origen	Según cartera topografica - Retorno 4+200	
k00+140	k00+150			0.66		6.94	Julio 2025 a Origen	Según cartera topografica - Retorno 4+200	
k00+150	k00+160			0.86		7.59	Julio 2025 a Origen	Según cartera topografica - Retorno 4+200	
k00+160	k00+170			0.86		8.56	Julio 2025 a Origen	Según cartera topografica - Retorno 4+200	
k00+170	k00+180			0.86		8.57	Julio 2025 a Origen	Según cartera topografica - Retorno 4+200	
k00+180	k00+190			0.86		8.57	Julio 2025 a Origen	Según cartera topografica - Retorno 4+200	
k00+190	k00+200			0.85		8.54	Julio 2025 a Origen	Según cartera topografica - Retorno 4+200	
k00+200	k00+210			0.85		8.52	Julio 2025 a Origen	Según cartera topografica - Retorno 4+200	
k00+210	k00+220			0.85		8.51	Julio 2025 a Origen	Según cartera topografica - Retorno 4+200	
k00+220	k00+230			0.85		8.48	Julio 2025 a Origen	Según cartera topografica - Retorno 4+200	
k00+230	k00+240			0.84		8.41	Julio 2025 a Origen	Según cartera topografica - Retorno 4+200	
k00+240	k00+250			0.85		8.41	Julio 2025 a Origen	Según cartera topografica - Retorno 4+200	
k00+250	k00+260			0.84		8.43	Julio 2025 a Origen	Según cartera topografica - Retorno 4+200	
k00+260	k00+270			0.85		8.43	Julio 2025 a Origen	Según cartera topografica - Retorno 4+200	
k00+270	k00+280			0.79		8.20	Julio 2025 a Origen	Según cartera topografica - Retorno 4+200	
k00+280	k00+290			0.71		7.54	Julio 2025 a Origen	Según cartera topografica - Retorno 4+200	
k00+290	k00+300			0.63		6.74	Julio 2025 a Origen	Según cartera topografica - Retorno 4+200	
k00+300	k00+310			0.56		5.95	Julio 2025 a Origen	Según cartera topografica - Retorno 4+200	
k00+310	k00+320			0.48		5.17	Julio 2025 a Origen	Según cartera topografica - Retorno 4+200	
k00+320	k00+330			0.42		4.49	Julio 2025 a Origen	Según cartera topografica - Retorno 4+200	
k00+330	k00+340			0.33		3.78	Julio 2025 a Origen	Según cartera topografica - Retorno 4+200	
k00+020	k00+030			1.66		8.28	Julio 2025 a Origen	Según cartera topografica - Acceso Norte calle 8	
k00+030	k00+040			1.66		16.55	Julio 2025 a Origen	Según cartera topografica - Acceso Norte calle 8	
k00+040	k00+050			1.66		16.55	Julio 2025 a Origen	Según cartera topografica - Acceso Norte calle 8	
k00+050	k00+060			1.66		16.55	Julio 2025 a Origen	Según cartera topografica - Acceso Norte calle 8	
k00+060	k00+070			1.66		16.55	Julio 2025 a Origen	Según cartera topografica - Acceso Norte calle 8	
k00+070	k00+080			1.66		16.55	Julio 2025 a Origen	Según cartera topografica - Acceso Norte calle 8	
k00+080	k00+090			1.66		16.55	Julio 2025 a Origen	Según cartera topografica - Acceso Norte calle 8	
k00+090	k00+100			1.66		16.55	Julio 2025 a Origen	Según cartera topografica - Acceso Norte calle 8	
k00+100	k00+110			1.66		16.55	Julio 2025 a Origen	Según cartera topografica - Acceso Norte calle 8	
k00+110	k00+120			1.66		16.55	Julio 2025 a Origen	Según cartera topografica - Acceso Norte calle 8	
k00+120	k00+130			1.66		16.55	Julio 2025 a Origen	Según cartera topografica - Acceso Norte calle 8	
k00+130	k00+140			1.66		16.55	Julio 2025 a Origen	Según cartera topografica - Acceso Norte calle 8	
k00+140	k00+150			1.66		16.55	Julio 2025 a Origen	Según cartera topografica - Acceso Norte calle 8	
k00+150	k00+160			1.66		16.55	Julio 2025 a Origen	Según cartera topografica - Acceso Norte calle 8	
k00+160	k00+170			1.66		16.55	Julio 2025 a Origen	Según cartera topografica - Acceso Norte calle 8	
k00+170	k00+180			1.66		16.55	Julio 2025 a Origen	Según cartera topografica - Acceso Norte calle 8	
k00+180	k00+190			1.66		16.55	Julio 2025 a Origen	Según cartera topografica - Acceso Norte calle 8	
k00+190	k00+200			1.66		16.55	Julio 2025 a Origen	Según cartera topografica - Acceso Norte calle 8	
k00+200	k00+210			1.66		16.55	Julio 2025 a Origen	Según cartera topografica - Acceso Norte calle 8	
k00+210	k00+220			1.66		16.55	Julio 2025 a Origen	Según cartera topografica - Acceso Norte calle 8	
k00+220	k00+230			1.66		16.55	Julio 2025 a Origen	Según cartera topografica - Acceso Norte calle 8	
k00+230	k00+240			1.66		16.55	Julio 2025 a Origen	Según cartera topografica - Acceso Norte calle 8	
k00+240	k00+250			1.66		16.55	Julio 2025 a Origen	Según cartera topografica - Acceso Norte calle 8	

ITEM		DESCRIPCIÓN				UNIDAD	CANTIDAD ANTERIOR	EN ESTA ACTA	CANTIDAD ACUMULADA
450.13P		Base tratada con asfalto - BTA				M3	25,006.00	11.90	25,017.90
KM INICIAL	KM FINAL	CARRIL	LONGITUD (m)	AREA (m2)	ESPESOR (m)	VOLUMEN (m3)	FECHA	DESCRIPCIÓN	
k00+250	k00+260			1.66		16.55	Julio 2025 a Origen	Según cartera topografica - Acceso Norte calle 8	
k00+260	k00+270			1.66		16.55	Julio 2025 a Origen	Según cartera topografica - Acceso Norte calle 8	
k00+270	k00+280			1.66		16.55	Julio 2025 a Origen	Según cartera topografica - Acceso Norte calle 8	
k00+280	k00+290			1.66		16.55	Julio 2025 a Origen	Según cartera topografica - Acceso Norte calle 8	
k00+290	k00+300			1.66		16.55	Julio 2025 a Origen	Según cartera topografica - Acceso Norte calle 8	
k00+300	k00+310			1.66		16.55	Julio 2025 a Origen	Según cartera topografica - Acceso Norte calle 8	
k00+310	k00+320			1.66		16.55	Julio 2025 a Origen	Según cartera topografica - Acceso Norte calle 8	
k00+320	k00+330			1.66		16.55	Julio 2025 a Origen	Según cartera topografica - Acceso Norte calle 8	
k00+330	k00+340			1.66		16.55	Julio 2025 a Origen	Según cartera topografica - Acceso Norte calle 8	
k00+340	k00+350			1.66		16.55	Julio 2025 a Origen	Según cartera topografica - Acceso Norte calle 8	
k00+350	k00+360			1.66		16.55	Julio 2025 a Origen	Según cartera topografica - Acceso Norte calle 8	
k00+360	k00+370			1.66		16.55	Julio 2025 a Origen	Según cartera topografica - Acceso Norte calle 8	
k00+370	k00+380			1.66		16.55	Julio 2025 a Origen	Según cartera topografica - Acceso Norte calle 8	
k00+380	k00+390			1.66		16.55	Julio 2025 a Origen	Según cartera topografica - Acceso Norte calle 8	
k00+390	k00+400			1.66		16.55	Julio 2025 a Origen	Según cartera topografica - Acceso Norte calle 8	
k00+400	k00+410			1.66		16.55	Julio 2025 a Origen	Según cartera topografica - Acceso Norte calle 8	
k00+410	k00+420			1.66		16.55	Julio 2025 a Origen	Según cartera topografica - Acceso Norte calle 8	
k00+420	k00+430			1.66		16.55	Julio 2025 a Origen	Según cartera topografica - Acceso Norte calle 8	
k00+430	k00+440			1.66		16.55	Julio 2025 a Origen	Según cartera topografica - Acceso Norte calle 8	
k00+440	k00+450			1.68		16.69	Julio 2025 a Origen	Según cartera topografica - Acceso Norte calle 8	
k00+450	k00+460			1.73		17.04	Julio 2025 a Origen	Según cartera topografica - Acceso Norte calle 8	
k00+460	k00+470			1.76		17.43	Julio 2025 a Origen	Según cartera topografica - Acceso Norte calle 8	
k00+470	k00+480			1.76		17.60	Julio 2025 a Origen	Según cartera topografica - Acceso Norte calle 8	
k00+480	k00+485			1.76		8.80	Julio 2025 a Origen	Según cartera topografica - Acceso Norte calle 8	
k00+000	k00+010			1.06		13.89	Julio 2025 a Origen	Según cartera topografica - Acceso Glorieta Occidente calle 8	
k00+010	k00+020			1.06		10.59	Julio 2025 a Origen	Según cartera topografica - Acceso Glorieta Occidente calle 8	
k00+020	k00+030			1.82		14.40	Julio 2025 a Origen	Según cartera topografica - Acceso Glorieta Occidente calle 8	
k00+030	k00+040			1.83		18.21	Julio 2025 a Origen	Según cartera topografica - Acceso Glorieta Occidente calle 8	
k00+040	k00+050			2.55		21.86	Julio 2025 a Origen	Según cartera topografica - Acceso Glorieta Occidente calle 8	
k00+050	k00+060			2.85		26.98	Julio 2025 a Origen	Según cartera topografica - Acceso Glorieta Occidente calle 8	
k00+060	k00+070			2.67		27.59	Julio 2025 a Origen	Según cartera topografica - Acceso Glorieta Occidente calle 8	
k00+070	k00+080			2.43		25.47	Julio 2025 a Origen	Según cartera topografica - Acceso Glorieta Occidente calle 8	
k00+080	k00+090			2.10		22.65	Julio 2025 a Origen	Según cartera topografica - Acceso Glorieta Occidente calle 8	
k00+090	k00+100			1.80		19.50	Julio 2025 a Origen	Según cartera topografica - Acceso Glorieta Occidente calle 8	
k00+100	k00+110			0.91		13.53	Julio 2025 a Origen	Según cartera topografica - Acceso Glorieta Occidente calle 8	
k00+110	k00+120			0.91		9.10	Julio 2025 a Origen	Según cartera topografica - Acceso Glorieta Occidente calle 8	
k00+120	k00+123			0.91		2.73	Julio 2025 a Origen	Según cartera topografica - Acceso Glorieta Occidente calle 8	
k00+063	k00+064			0.16		0.15	Julio 2025 a Origen	Según cartera topografica - Paradero Bahia Acceso Glorieta Occidente calle 8	
k00+064	k00+066			0.21		0.37	Julio 2025 a Origen	Según cartera topografica - Paradero Bahia Acceso Glorieta Occidente calle 8	
k00+066	k00+068			0.25		0.47	Julio 2025 a Origen	Según cartera topografica - Paradero Bahia Acceso Glorieta Occidente calle 8	
k00+068	k00+070			0.29		0.55	Julio 2025 a Origen	Según cartera topografica - Paradero Bahia Acceso Glorieta Occidente calle 8	
k00+070	k00+072			0.34		0.63	Julio 2025 a Origen	Según cartera topografica - Paradero Bahia Acceso Glorieta Occidente calle 8	
k00+072	k00+074			0.38		0.71	Julio 2025 a Origen	Según cartera topografica - Paradero Bahia Acceso Glorieta Occidente calle 8	
k00+074	k00+076			0.40		0.78	Julio 2025 a Origen	Según cartera topografica - Paradero Bahia Acceso Glorieta Occidente calle 8	
k00+076	k00+078			0.40		0.80	Julio 2025 a Origen	Según cartera topografica - Paradero Bahia Acceso Glorieta Occidente calle 8	
k00+078	k00+080			0.40		0.79	Julio 2025 a Origen	Según cartera topografica - Paradero Bahia Acceso Glorieta Occidente calle 8	
k00+080	k00+082			0.39		0.79	Julio 2025 a Origen	Según cartera topografica - Paradero Bahia Acceso Glorieta Occidente calle 8	
k00+082	k00+084			0.39		0.79	Julio 2025 a Origen	Según cartera topografica - Paradero Bahia Acceso Glorieta Occidente calle 8	
k00+084	k00+086			0.39		0.78	Julio 2025 a Origen	Según cartera topografica - Paradero Bahia Acceso Glorieta Occidente calle 8	
k00+086	k00+088			0.39		0.78	Julio 2025 a Origen	Según cartera topografica - Paradero Bahia Acceso Glorieta Occidente calle 8	
k00+088	k00+090			0.35		0.74	Julio 2025 a Origen	Según cartera topografica - Paradero Bahia Acceso Glorieta Occidente calle 8	
k00+090	k00+092			0.30		0.64	Julio 2025 a Origen	Según cartera topografica - Paradero Bahia Acceso Glorieta Occidente calle 8	
k00+092	k00+094			0.25		0.54	Julio 2025 a Origen	Según cartera topografica - Paradero Bahia Acceso Glorieta Occidente calle 8	
k00+094	k00+096			0.20		0.44	Julio 2025 a Origen	Según cartera topografica - Paradero Bahia Acceso Glorieta Occidente calle 8	
k00+096	k00+098			0.15		0.34	Julio 2025 a Origen	Según cartera topografica - Paradero Bahia Acceso Glorieta Occidente calle 8	
k00+098	k00+100			0.10		0.24	Julio 2025 a Origen	Según cartera topografica - Paradero Bahia Acceso Glorieta Occidente calle 8	
k00+140	k00+145			1.37		5.01	Julio 2025 a Origen	Según cartera topografica - Acceso Occidente Glorieta calle 8	
k00+145	k00+150			1.35		6.79	Julio 2025 a Origen	Según cartera topografica - Acceso Occidente Glorieta calle 8	
k00+150	k00+155			1.35		6.75	Julio 2025 a Origen	Según cartera topografica - Acceso Occidente Glorieta calle 8	
k00+155	k00+160			1.35		6.75	Julio 2025 a Origen	Según cartera topografica - Acceso Occidente Glorieta calle 8	
k00+160	k00+165			1.35		6.75	Julio 2025 a Origen	Según cartera topografica - Acceso Occidente Glorieta calle 8	
k00+165	k00+170			0.90		5.62	Julio 2025 a Origen	Según cartera topografica - Acceso Occidente Glorieta calle 8	
k00+170	k00+175			0.37		3.18	Julio 2025 a Origen	Según cartera topografica - Acceso Occidente Glorieta calle 8	
k00+009	k00+010			0.65		0.65	Julio 2025 a Origen	Según cartera topografica - Retorno 0+850 Norte	
k00+010	k00+020			0.74		6.93	Julio 2025 a Origen	Según cartera topografica - Retorno 0+850 Norte	
k00+020	k00+030			0.79		7.65	Julio 2025 a Origen	Según cartera topografica - Retorno 0+850 Norte	
k00+030	k00+040			0.86		8.24	Julio 2025 a Origen	Según cartera topografica - Retorno 0+850 Norte	
k00+040	k00+050			1.16		10.08	Julio 2025 a Origen	Según cartera topografica - Retorno 0+850 Norte	
k00+050	k00+060			1.96		15.61	Julio 2025 a Origen	Según cartera topografica - Retorno 0+850 Norte	
k00+060	k00+070			2.10		20.30	Julio 2025 a Origen	Según cartera topografica - Retorno 0+850 Norte	
k00+070	k00+080			2.14		21.22	Julio 2025 a Origen	Según cartera topografica - Retorno 0+850 Norte	
k00+080	k00+090			1.84		19.91	Julio 2025 a Origen	Según cartera topografica - Retorno 0+850 Norte	
k00+090	k00+100			1.31		15.72	Julio 2025 a Origen	Según cartera topografica - Retorno 0+850 Norte	
k00+100	k00+110			1.02		11.63	Julio 2025 a Origen	Según cartera topografica - Retorno 0+850 Norte	
k00+110	k00+120			0.83		9.24	Julio 2025 a Origen	Según cartera topografica - Retorno 0+850 Norte	
k00+120	k00+130			0.74		7.86	Julio 2025 a Origen	Según cartera topografica - Retorno 0+850 Norte	
k00+130	k00+140			0.70		7.22	Julio 2025 a Origen	Según cartera topografica - Retorno 0+850 Norte	
k00+140	k00+150			0.70		6.99	Julio 2025 a Origen	Según cartera topografica - Retorno 0+850 Norte	
k00+150	k00+160			0.70		6.98	Julio 2025 a Origen	Según cartera topografica - Retorno 0+850 Norte	
k00+160	k00+170			0.70		6.98	Julio 2025 a Origen	Según cartera topografica - Retorno 0+850 Norte	
k00+170	k00+180			0.70		6.98	Julio 2025 a Origen	Según cartera topografica - Retorno 0+850 Norte	
k00+180	k00+190			0.70		6.98	Julio 2025 a Origen	Según cartera topografica - Retorno 0+850 Norte	
k00+190	k00+200			0.70		6.98	Julio 2025 a Origen	Según cartera topografica - Retorno 0+850 Norte	
k00+200	k00+210			0.70		6.98	Julio 2025 a Origen	Según cartera topografica - Retorno 0+850 Norte	
k00+210	k00+220			0.70		6.98	Julio 2025 a Origen	Según cartera topografica - Retorno 0+850 Norte	
k00+220	k00+230			0.70		6.99	Julio 2025 a Origen	Según cartera topografica - Retorno 0+850 Norte	
k00+230	k00+240			0.65		6.75	Julio 2025 a Origen	Según cartera topografica - Retorno 0+850 Norte	
k00+240	k00+250			0.52		5.83	Julio 2025 a Origen	Según cartera topografica - Retorno 0+850 Norte	
k00+250	k00+260			0.42		4.69	Julio 2025 a Origen	Según cartera topografica - Retorno 0+850 Norte	
k00+260	k00+270			0.34		3.83	Julio 2025 a Origen	Según cartera topografica - Retorno 0+850 Norte	
k00+270	k00+280			0.28		3.12	Julio 2025 a Origen	Según cartera topografica - Retorno 0+850 Norte	
k00+280	k00+290			0.23		2.54	Julio 2025 a Origen	Según cartera topografica - Retorno 0+850 Norte	
k00+290	k00+300			0.17		1.99	Julio 2025 a Origen	Según cartera topografica - Retorno 0+850 Norte	
k00+000	k00+010			0.25		2.00	Julio 2025 a Origen	Según cartera topografica - Retorno 0+850 Sur	
k00+010	k00+020			0.35		3.00	Julio 2025 a Origen	Según cartera topografica - Retorno 0+850 Sur	
k00+020	k00+030			0.49		4.20	Julio 2025 a Origen	Según cartera topografica - Retorno 0+850 Sur	
k00+030	k00+040			0.55		5.19	Julio 2025 a Origen	Según cartera topografica - Retorno 0+850 Sur	
k00+040	k00+050			0.65		5.98	Julio 2025 a Origen	Según cartera topografica - Retorno 0+850 Sur	
k00+050	k00+060			0.70		6.73	Julio 2025 a Origen	Según cartera topografica - Retorno 0+850 Sur	
k00+060	k00+070			0.70		6.98	Julio 2025 a Origen	Según cartera topografica - Retorno 0+850 Sur	
k00+070	k00+080			0.70		6.98	Julio 2025 a Origen	Según cartera topografica - Retorno 0+850 Sur	

ITEM		DESCRIPCIÓN				UNIDAD	CANTIDAD ANTERIOR	EN ESTA ACTA	CANTIDAD ACUMULADA
450.13P		Base tratada con asfalto - BTA				M3	25,006.00	11.90	25,017.90
KM INICIAL	KM FINAL	CARRIL	LONGITUD (m)	AREA (m2)	ESPESOR (m)	VOLUMEN (m3)	FECHA	DESCRIPCIÓN	
k00+080	k00+090			0.70		6.98	Julio 2025 a Origen	Según cartera topografica - Retorno 0+850 Sur	
k00+090	k00+100			0.70		7.00	Julio 2025 a Origen	Según cartera topografica - Retorno 0+850 Sur	
k00+100	k00+110			0.76		7.28	Julio 2025 a Origen	Según cartera topografica - Retorno 0+850 Sur	
k00+110	k00+120			0.88		8.20	Julio 2025 a Origen	Según cartera topografica - Retorno 0+850 Sur	
k00+120	k00+130			1.05		9.67	Julio 2025 a Origen	Según cartera topografica - Retorno 0+850 Sur	
k00+130	k00+140			1.71		13.79	Julio 2025 a Origen	Según cartera topografica - Retorno 0+850 Sur	
k00+140	k00+150			2.04		18.73	Julio 2025 a Origen	Según cartera topografica - Retorno 0+850 Sur	
k00+150	k00+160			2.06		20.46	Julio 2025 a Origen	Según cartera topografica - Retorno 0+850 Sur	
k00+160	k00+170			1.93		19.95	Julio 2025 a Origen	Según cartera topografica - Retorno 0+850 Sur	
k00+170	k00+180			1.75		18.41	Julio 2025 a Origen	Según cartera topografica - Retorno 0+850 Sur	
k00+180	k00+190			0.94		13.44	Julio 2025 a Origen	Según cartera topografica - Retorno 0+850 Sur	
k00+190	k00+200			0.56		7.51	Julio 2025 a Origen	Según cartera topografica - Retorno 0+850 Sur	
k00+200	k00+210			0.46		5.12	Julio 2025 a Origen	Según cartera topografica - Retorno 0+850 Sur	
k00+210	k00+220			0.46		4.59	Julio 2025 a Origen	Según cartera topografica - Retorno 0+850 Sur	
k00+220	k00+230			0.44		4.50	Julio 2025 a Origen	Según cartera topografica - Retorno 0+850 Sur	
k00+230	k00+240			0.35		3.96	Julio 2025 a Origen	Según cartera topografica - Retorno 0+850 Sur	
k00+240	k00+250			0.25		2.97	Julio 2025 a Origen	Según cartera topografica - Retorno 0+850 Sur	
k00+250	k00+260			0.37		3.08	Julio 2025 a Origen	Según cartera topografica - Retorno 0+850 Sur	
k00+260	k00+270			0.27		3.21	Julio 2025 a Origen	Según cartera topografica - Retorno 0+850 Sur	
k00+270	k00+280			0.18		2.24	Julio 2025 a Origen	Según cartera topografica - Retorno 0+850 Sur	
k00+000	k00+010			1.29		12.10	Julio 2025 a Origen	Según cartera topografica - Sur Acceso calle 8	
k00+010	k00+020			1.35		13.22	Julio 2025 a Origen	Según cartera topografica - Sur Acceso calle 8	
k00+020	k00+030			1.40		13.76	Julio 2025 a Origen	Según cartera topografica - Sur Acceso calle 8	
k00+030	k00+040			1.57		14.86	Julio 2025 a Origen	Según cartera topografica - Sur Acceso calle 8	
k00+040	k00+050			1.87		17.21	Julio 2025 a Origen	Según cartera topografica - Sur Acceso calle 8	
k00+050	k00+060			1.49		16.79	Julio 2025 a Origen	Según cartera topografica - Sur Acceso calle 8	
k00+060	k00+070			1.89		16.90	Julio 2025 a Origen	Según cartera topografica - Sur Acceso calle 8	
k00+070	k00+080			2.70		22.95	Julio 2025 a Origen	Según cartera topografica - Sur Acceso calle 8	
k00+080	k00+090			3.43		30.65	Julio 2025 a Origen	Según cartera topografica - Sur Acceso calle 8	
k00+090	k00+100			3.14		32.85	Julio 2025 a Origen	Según cartera topografica - Sur Acceso calle 8	
k00+100	k00+110			2.95		30.42	Julio 2025 a Origen	Según cartera topografica - Sur Acceso calle 8	
k00+110	k00+120			3.76		33.53	Julio 2025 a Origen	Según cartera topografica - Sur Acceso calle 8	
k00+120	k00+124			2.90		13.81	Julio 2025 a Origen	Según cartera topografica - Sur Acceso calle 8	
k00+045	k00+050			0.61		2.82	Julio 2025 a Origen	Según cartera topografica -Cruce Cogua Aceleracion	
k00+050	k00+060			0.80		7.05	Julio 2025 a Origen	Según cartera topografica -Cruce Cogua Aceleracion	
k00+060	k00+070			0.97		8.82	Julio 2025 a Origen	Según cartera topografica -Cruce Cogua Aceleracion	
k00+070	k00+080			1.22		10.94	Julio 2025 a Origen	Según cartera topografica -Cruce Cogua Aceleracion	
k00+080	k00+090			1.35		12.84	Julio 2025 a Origen	Según cartera topografica -Cruce Cogua Aceleracion	
k00+090	k00+100			1.34		13.43	Julio 2025 a Origen	Según cartera topografica -Cruce Cogua Aceleracion	
k00+100	k00+110			1.18		12.59	Julio 2025 a Origen	Según cartera topografica -Cruce Cogua Aceleracion	
k00+140	k00+150			0.81		6.03	Julio 2025 a Origen	Según cartera topografica -Cruce Cogua Desaceleracion	
k00+150	k00+160			1.07		9.44	Julio 2025 a Origen	Según cartera topografica -Cruce Cogua Desaceleracion	
k00+160	k00+170			1.21		11.44	Julio 2025 a Origen	Según cartera topografica -Cruce Cogua Desaceleracion	
k00+170	k00+180			0.83		10.24	Julio 2025 a Origen	Según cartera topografica -Cruce Cogua Desaceleracion	
k00+180	k00+190			0.78		8.05	Julio 2025 a Origen	Según cartera topografica -Cruce Cogua Desaceleracion	
k00+190	k00+200			0.79		7.84	Julio 2025 a Origen	Según cartera topografica -Cruce Cogua Desaceleracion	
k00+020	k00+030			1.75		3.05	Julio 2025 a Origen	Según cartera topografica -Norte Acceso Calle 8	
k00+030	k00+035			1.75		2.99	Julio 2025 a Origen	Según cartera topografica -Norte Acceso Calle 8	
k00+035	k00+040			1.83		6.04	Julio 2025 a Origen	Según cartera topografica -Norte Acceso Calle 8	
k00+040	k00+050			1.87		18.48	Julio 2025 a Origen	Según cartera topografica -Norte Acceso Calle 8	
k00+050	k00+055			1.86		9.32	Julio 2025 a Origen	Según cartera topografica -Norte Acceso Calle 8	
k00+055	k00+060			1.81		9.18	Julio 2025 a Origen	Según cartera topografica -Norte Acceso Calle 8	
k00+060	k00+065			1.81		9.06	Julio 2025 a Origen	Según cartera topografica -Norte Acceso Calle 8	
k00+065	k00+070			1.81		9.05	Julio 2025 a Origen	Según cartera topografica -Norte Acceso Calle 8	
k00+070	k00+075			1.81		9.05	Julio 2025 a Origen	Según cartera topografica -Norte Acceso Calle 8	
k00+075	k00+080			1.85		9.16	Julio 2025 a Origen	Según cartera topografica -Norte Acceso Calle 8	
k00+080	k00+085			1.86		9.28	Julio 2025 a Origen	Según cartera topografica -Norte Acceso Calle 8	
k00+080	k00+090			1.29		7.86	Julio 2025 a Origen	Según cartera topografica -Norte Acceso Calle 8	
k00+090	k00+100			1.26		12.71	Julio 2025 a Origen	Según cartera topografica -Norte Acceso Calle 8	
k00+100	k00+110			1.28		12.68	Julio 2025 a Origen	Según cartera topografica -Norte Acceso Calle 8	
k00+110	k00+120			1.87		15.77	Julio 2025 a Origen	Según cartera topografica -Norte Acceso Calle 8	
k00+120	k00+130			1.26		15.67	Julio 2025 a Origen	Según cartera topografica -Norte Acceso Calle 8	
k00+130	k00+140			1.28		12.71	Julio 2025 a Origen	Según cartera topografica -Norte Acceso Calle 8	
k00+140	k00+150			1.15		12.14	Julio 2025 a Origen	Según cartera topografica -Norte Acceso Calle 8	
k00+150	k00+151			1.15		1.58	Julio 2025 a Origen	Según cartera topografica -Norte Acceso Calle 8	
k00+185	k00+190			0.48		1.76	Julio 2025 a Origen	Según cartera topografica -Desvio Zipaquira Nemocon	
k00+190	k00+195			0.81		3.21	Julio 2025 a Origen	Según cartera topografica -Desvio Zipaquira Nemocon	
k00+195	k00+200			0.08		2.20	Julio 2025 a Origen	Según cartera topografica -Desvio Zipaquira Nemocon	
k00+200	k00+205			0.00		0.19	Julio 2025 a Origen	Según cartera topografica -Desvio Zipaquira Nemocon	
k00+205	k00+210			1.89		4.71	Julio 2025 a Origen	Según cartera topografica -Desvio Zipaquira Nemocon	
k00+210	k00+215			2.07		9.88	Julio 2025 a Origen	Según cartera topografica -Desvio Zipaquira Nemocon	
k00+215	k00+220			2.35		11.03	Julio 2025 a Origen	Según cartera topografica -Desvio Zipaquira Nemocon	
k00+220	k00+225			2.19		11.35	Julio 2025 a Origen	Según cartera topografica -Desvio Zipaquira Nemocon	
k00+225	k00+230			1.84		10.09	Julio 2025 a Origen	Según cartera topografica -Desvio Zipaquira Nemocon	
k00+230	k00+235			1.63		8.69	Julio 2025 a Origen	Según cartera topografica -Desvio Zipaquira Nemocon	
k00+235	k00+240			1.00		6.58	Julio 2025 a Origen	Según cartera topografica -Desvio Zipaquira Nemocon	
k00+240	k00+245			1.46		6.16	Julio 2025 a Origen	Según cartera topografica -Desvio Zipaquira Nemocon	
k00+245	k00+250			1.46		7.31	Julio 2025 a Origen	Según cartera topografica -Desvio Zipaquira Nemocon	
k00+250	k00+255			1.50		7.39	Julio 2025 a Origen	Según cartera topografica -Desvio Zipaquira Nemocon	
k00+255	k00+260			1.58		7.69	Julio 2025 a Origen	Según cartera topografica -Desvio Zipaquira Nemocon	
k00+260	k00+265			1.73		8.26	Julio 2025 a Origen	Según cartera topografica -Desvio Zipaquira Nemocon	
k00+265	k00+270			1.94		9.16	Julio 2025 a Origen	Según cartera topografica -Desvio Zipaquira Nemocon	
k00+270	k00+275			2.07		10.01	Julio 2025 a Origen	Según cartera topografica -Desvio Zipaquira Nemocon	
k00+275	k00+280			1.69		9.40	Julio 2025 a Origen	Según cartera topografica -Desvio Zipaquira Nemocon	
k00+280	k00+285			1.21		7.26	Julio 2025 a Origen	Según cartera topografica -Desvio Zipaquira Nemocon	
k00+285	k00+290			1.12		5.83	Julio 2025 a Origen	Según cartera topografica -Desvio Zipaquira Nemocon	
k00+290	k00+295			0.89		5.04	Julio 2025 a Origen	Según cartera topografica -Desvio Zipaquira Nemocon	
k00+295	k00+300			0.66		3.89	Julio 2025 a Origen	Según cartera topografica -Desvio Zipaquira Nemocon	
k00+300	k00+305			0.00		1.66	Julio 2025 a Origen	Según cartera topografica -Desvio Zipaquira Nemocon	
k00+150	k00+155			0.66		2.30	Julio 2025 a Origen	Según cartera topografica -Desvio Nemocon Ubate	
k00+155	k00+160			0.88		3.83	Julio 2025 a Origen	Según cartera topografica -Desvio Nemocon Ubate	
k00+160	k00+165			0.76		4.08	Julio 2025 a Origen	Según cartera topografica -Desvio Nemocon Ubate	
k00+165	k00+170			0.75		3.77	Julio 2025 a Origen	Según cartera topografica -Desvio Nemocon Ubate	
k00+170	k00+175			0.68		3.58	Julio 2025 a Origen	Según cartera topografica -Desvio Nemocon Ubate	
k00+175	k00+180			0.65		3.31	Julio 2025 a Origen	Según cartera topografica -Desvio Nemocon Ubate	
k00+180	k00+185			0.67		3.29	Julio 2025 a Origen	Según cartera topografica -Desvio Nemocon Ubate	
k00+185	k00+190			0.73		3.51	Julio 2025 a Origen	Según cartera topografica -Desvio Nemocon Ubate	
k00+190	k00+195			0.73		3.65	Julio 2025 a Origen	Según cartera topografica -Desvio Nemocon Ubate	
k00+195	k00+200			0.61		3.36	Julio 2025 a Origen	Según cartera topografica -Desvio Nemocon Ubate	
k00+200	k00+205			0.37		2.47	Julio 2025 a Origen	Según cartera topografica -Desvio Nemocon Ubate	

ITEM		DESCRIPCIÓN				UNIDAD	CANTIDAD ANTERIOR	EN ESTA ACTA	CANTIDAD ACUMULADA
450.13P		Base tratada con asfalto - BTA				M3	25,006.00	11.90	25,017.90
KM INICIAL	KM FINAL	CARRIL	LONGITUD (m)	AREA (m2)	ESPESOR (m)	VOLUMEN (m3)	FECHA	DESCRIPCIÓN	
k00+205	k00+210			0.13		1.26	Julio 2025 a Origen	Según cartera topografica -Desvio Nemocon Ubate	
k00+210	k00+215			0.00		0.33	Julio 2025 a Origen	Según cartera topografica -Desvio Nemocon Ubate	
k00+145	k00+150			1.52		6.24	Julio 2025 a Origen	Según cartera topografica -Desvio Bogota Ubate	
k00+150	k00+155			1.31		7.08	Julio 2025 a Origen	Según cartera topografica -Desvio Bogota Ubate	
k00+155	k00+160			1.19		6.26	Julio 2025 a Origen	Según cartera topografica -Desvio Bogota Ubate	
k00+160	k00+165			1.11		5.76	Julio 2025 a Origen	Según cartera topografica -Desvio Bogota Ubate	
k00+165	k00+170			1.12		5.57	Julio 2025 a Origen	Según cartera topografica -Desvio Bogota Ubate	
k00+170	k00+175			1.07		5.47	Julio 2025 a Origen	Según cartera topografica -Desvio Bogota Ubate	
k00+175	k00+180			0.99		5.14	Julio 2025 a Origen	Según cartera topografica -Desvio Bogota Ubate	
k00+180	k00+185			0.93		4.78	Julio 2025 a Origen	Según cartera topografica -Desvio Bogota Ubate	
k00+185	k00+190			1.04		4.90	Julio 2025 a Origen	Según cartera topografica -Desvio Bogota Ubate	
k00+190	k00+195			1.06		5.25	Julio 2025 a Origen	Según cartera topografica -Desvio Bogota Ubate	
k00+195	k00+200			1.07		5.34	Julio 2025 a Origen	Según cartera topografica -Desvio Bogota Ubate	
k00+200	k00+205			1.19		5.66	Julio 2025 a Origen	Según cartera topografica -Desvio Bogota Ubate	
k00+205	k00+210			1.22		6.03	Julio 2025 a Origen	Según cartera topografica -Desvio Bogota Ubate	
k00+025	k00+030			1.25		4.35	Julio 2025 a Origen	Según carteras topografia - Construcción vía - Acceso San Gabriel salida suroccidental	
k00+030	k00+035			1.43		6.69	Julio 2025 a Origen	Según carteras topografia - Construcción vía - Acceso San Gabriel salida suroccidental	
k00+035	k00+040			1.91		8.34	Julio 2025 a Origen	Según carteras topografia - Construcción vía - Acceso San Gabriel salida suroccidental	
k00+040	k00+045			2.60		11.27	Julio 2025 a Origen	Según carteras topografia - Construcción vía - Acceso San Gabriel salida suroccidental	
k00+045	k00+050			2.27		12.18	Julio 2025 a Origen	Según carteras topografia - Construcción vía - Acceso San Gabriel salida suroccidental	
k00+050	k00+055			0.78		7.64	Julio 2025 a Origen	Según carteras topografia - Construcción vía - Acceso San Gabriel salida suroccidental	
k00+055	k00+060			1.07		4.64	Julio 2025 a Origen	Según carteras topografia - Construcción vía - Acceso San Gabriel salida suroccidental	
k00+060	k00+065			0.85		4.81	Julio 2025 a Origen	Según carteras topografia - Construcción vía - Acceso San Gabriel salida suroccidental	
k00+065	k00+070			0.85		4.24	Julio 2025 a Origen	Según carteras topografia - Construcción vía - Acceso San Gabriel salida suroccidental	
k00+070	k00+075			0.40		3.12	Julio 2025 a Origen	Según carteras topografia - Construcción vía - Acceso San Gabriel salida suroccidental	
k00+075	k00+080			0.61		2.52	Julio 2025 a Origen	Según carteras topografia - Construcción vía - Acceso San Gabriel salida suroccidental	
k00+080	k00+085			0.93		3.85	Julio 2025 a Origen	Según carteras topografia - Construcción vía - Acceso San Gabriel salida suroccidental	
k00+020	k00+025			0.56		2.73	Julio 2025 a Origen	Según cartera topografica -Norte Acceso san gabriel	
k00+025	k00+030			0.57		2.83	Julio 2025 a Origen	Según cartera topografica -Norte Acceso san gabriel	
k00+030	k00+035			0.59		2.91	Julio 2025 a Origen	Según cartera topografica -Norte Acceso san gabriel	
k00+035	k00+040			0.74		3.33	Julio 2025 a Origen	Según cartera topografica -Norte Acceso san gabriel	
k00+040	k00+045			1.12		4.65	Julio 2025 a Origen	Según cartera topografica -Norte Acceso san gabriel	
k00+100	k00+110			1.75		16.84	Julio 2025 a Origen	Según cartera topografica -Pasoancho CR 36	
k00+110	k00+120			1.32		15.34	Julio 2025 a Origen	Según cartera topografica -Pasoancho CR 36	
k00+120	k00+130			0.68		9.97	Julio 2025 a Origen	Según cartera topografica -Pasoancho CR 36	
k00+130	k00+140			0.47		5.71	Julio 2025 a Origen	Según cartera topografica -Pasoancho CR 36	
k00+140	k00+150			0.20		3.34	Julio 2025 a Origen	Según cartera topografica -Pasoancho CR 36	
k00+150	k00+160			0.20		2.01	Julio 2025 a Origen	Según cartera topografica -Pasoancho CR 36	
K 00+005	K 00+010			0.373		1.71	Julio 2025 a Origen	Según cartera topografica -acceso san gabriel salida lado derecho	
K 00+010	K 00+015			0.468		2.10	Julio 2025 a Origen	Según cartera topografica -acceso san gabriel salida lado derecho	
K 00+015	K 00+020			0.642		2.78	Julio 2025 a Origen	Según cartera topografica -acceso san gabriel salida lado derecho	
K 00+020	K 00+025			0.866		3.77	Julio 2025 a Origen	Según cartera topografica -acceso san gabriel salida lado derecho	
K 00+025	K 00+030			0.968		4.59	Julio 2025 a Origen	Según cartera topografica -acceso san gabriel salida lado derecho	
K 00+030	K 00+035			0.980		4.87	Julio 2025 a Origen	Según cartera topografica -acceso san gabriel salida lado derecho	
K 00+035	K 00+040			0.569		3.87	Julio 2025 a Origen	Según cartera topografica -acceso san gabriel salida lado derecho	
K 00+040	K 00+045			0.312		2.20	Julio 2025 a Origen	Según cartera topografica -acceso san gabriel salida lado derecho	
K 00+045	K 00+050			0.146		1.15	Julio 2025 a Origen	Según cartera topografica -acceso san gabriel salida lado derecho	
K 00+040	K 00+045			0.927		3.51	Julio 2025 a Origen	Según cartera topografica -acceso san gabriel entrada lado derecho	
K 00+045	K 00+050			0.951		4.70	Julio 2025 a Origen	Según cartera topografica -acceso san gabriel entrada lado derecho	
K 00+050	K 00+055			0.927		4.70	Julio 2025 a Origen	Según cartera topografica -acceso san gabriel entrada lado derecho	
K 00+055	K 00+060			0.716		4.11	Julio 2025 a Origen	Según cartera topografica -acceso san gabriel entrada lado derecho	
K 00+060	K 00+065			0.481		2.99	Julio 2025 a Origen	Según cartera topografica -acceso san gabriel entrada lado derecho	
K 00+065	K 00+070			0.342		2.06	Julio 2025 a Origen	Según cartera topografica -acceso san gabriel entrada lado derecho	
K 00+070	K 00+075			0.293		1.59	Julio 2025 a Origen	Según cartera topografica -acceso san gabriel entrada lado derecho	
K 00+075	K 00+078			0.291		0.78	Julio 2025 a Origen	Según cartera topografica -acceso san gabriel entrada lado derecho	
K 00+025	K 00+030			1.528		8.75	Julio 2025 a Origen	Según cartera topografica -conectante oriental calle 8 Salida	
K 00+030	K 00+035			1.438		7.42	Julio 2025 a Origen	Según cartera topografica -conectante oriental calle 8 Salida	
K 00+035	K 00+040			2.552		9.98	Julio 2025 a Origen	Según cartera topografica -conectante oriental calle 8 Salida	
K 00+040	K 00+045			2.073		11.56	Julio 2025 a Origen	Según cartera topografica -conectante oriental calle 8 Salida	
K 00+045	K 00+050			1.746		9.55	Julio 2025 a Origen	Según cartera topografica -conectante oriental calle 8 Salida	
K 00+050	K 00+055			5.365		17.78	Julio 2025 a Origen	Según cartera topografica -conectante oriental calle 8 Salida	
K 00+055	K 00+060			3.727		22.73	Julio 2025 a Origen	Según cartera topografica -conectante oriental calle 8 Salida	
K 00+060	K 00+065			2.541		15.67	Julio 2025 a Origen	Según cartera topografica -conectante oriental calle 8 Salida	
K 00+065	K 00+070			1.925		11.17	Julio 2025 a Origen	Según cartera topografica -conectante oriental calle 8 Salida	
K 00+070	K 00+075			1.036		7.40	Julio 2025 a Origen	Según cartera topografica -conectante oriental calle 8 Salida	
K 00+075	K 00+080			0.939		4.94	Julio 2025 a Origen	Según cartera topografica -conectante oriental calle 8 Salida	
K 00+080	K 00+085			0.896		4.59	Julio 2025 a Origen	Según cartera topografica -conectante oriental calle 8 Salida	
K 00+085	K 00+090			0.867		4.41	Julio 2025 a Origen	Según cartera topografica -conectante oriental calle 8 Salida	
K 00+090	K 00+095			0.830		4.24	Julio 2025 a Origen	Según cartera topografica -conectante oriental calle 8 Salida	
K 00+095	K 00+100			0.816		4.12	Julio 2025 a Origen	Según cartera topografica -conectante oriental calle 8 Salida	
K 00+075	K 00+080			1.460		7.26	Julio 2025 a Origen	Según cartera topografica -oriental conectante calle 8 Entrada	
K 00+080	K 00+085			1.461		7.30	Julio 2025 a Origen	Según cartera topografica -oriental conectante calle 8 Entrada	
K 00+055	K 00+060			0.374		1.41	Julio 2025 a Origen	Según cartera topografica -oriental Bahia calle 8	
K 00+060	K 00+065			0.480		2.14	Julio 2025 a Origen	Según cartera topografica -oriental Bahia calle 8	
K 00+065	K 00+070			0.495		2.44	Julio 2025 a Origen	Según cartera topografica -oriental Bahia calle 8	
K 00+070	K 00+075			0.487		2.46	Julio 2025 a Origen	Según cartera topografica -oriental Bahia calle 8	
K 00+075	K 00+080			0.352		2.10	Julio 2025 a Origen	Según cartera topografica -oriental Bahia calle 8	
K 00+080	K 00+085			0.114		1.17	Julio 2025 a Origen	Según cartera topografica -oriental Bahia calle 8	
K 00+085	K 00+087			0.000		0.12	Julio 2025 a Origen	Según cartera topografica -oriental Bahia calle 8	
K 00+000	K 00+005			0.809		4.05	Julio 2025 a Origen	Según cartera topografica -Cruce Cogua eje salida Calzada Existente	
K 00+005	K 00+010			0.844		4.13	Julio 2025 a Origen	Según cartera topografica -Cruce Cogua eje salida Calzada Existente	
K 00+010	K 00+015			0.980		4.56	Julio 2025 a Origen	Según cartera topografica -Cruce Cogua eje salida Calzada Existente	
K 00+015	K 00+020			1.029		5.02	Julio 2025 a Origen	Según cartera topografica -Cruce Cogua eje salida Calzada Existente	
K 00+020	K 00+025			1.160		5.47	Julio 2025 a Origen	Según cartera topografica -Cruce Cogua eje salida Calzada Existente	
K 00+025	K 00+030			1.267		6.07	Julio 2025 a Origen	Según cartera topografica -Cruce Cogua eje salida Calzada Existente	
K 00+030	K 00+035			1.360		6.57	Julio 2025 a Origen	Según cartera topografica -Cruce Cogua eje salida Calzada Existente	
K 00+035	K 00+040			1.435		6.99	Julio 2025 a Origen	Según cartera topografica -Cruce Cogua eje salida Calzada Existente	
K 00+040	K 00+045			1.477		7.28	Julio 2025 a Origen	Según cartera topografica -Cruce Cogua eje salida Calzada Existente	
K 00+045	K 00+050			1.037		6.29	Julio 2025 a Origen	Según cartera topografica -Cruce Cogua eje salida Calzada Existente	
K 00+050	K 00+055			1.185		5.56	Julio 2025 a Origen	Según cartera topografica -Cruce Cogua eje salida Calzada Existente	
K 00+055	K 00+060			1.287		6.18	Julio 2025 a Origen	Según cartera topografica -Cruce Cogua eje salida Calzada Existente	
K 00+060	K 00+065			1.217		6.26	Julio 2025 a Origen	Según cartera topografica -Cruce Cogua eje salida Calzada Existente	
K 00+065	K 00+070			1.290		6.27	Julio 2025 a Origen	Según cartera topografica -Cruce Cogua eje salida Calzada Existente	
K 00+070	K 00+075			1.185		6.19	Julio 2025 a Origen	Según cartera topografica -Cruce Cogua eje salida Calzada Existente	
K 00+075	K 00+080			0.847		5.08	Julio 2025 a Origen	Según cartera topografica -Cruce Cogua eje salida Calzada Existente	
K 00+080	K 00+085			0.464		3.28	Julio 2025 a Origen	Según cartera topografica -Cruce Cogua eje salida Calzada Existente	

ITEM		DESCRIPCIÓN				UNIDAD	CANTIDAD ANTERIOR	EN ESTA ACTA	CANTIDAD ACUMULADA
450.13P		Base tratada con asfalto - BTA				M3	25,006.00	11.90	25,017.90
KM INICIAL	KM FINAL	CARRIL	LONGITUD (m)	AREA (m2)	ESPESOR (m)	VOLUMEN (m3)	FECHA	DESCRIPCIÓN	
K 00+085	K 00+090			0.210		1.69	Julio 2025 a Origen	Según cartera topografica -Cruce Cogua eje salida Calzada Existente	
K 00+090	K 00+095			0.052		0.66	Julio 2025 a Origen	Según cartera topografica -Cruce Cogua eje salida Calzada Existente	
K 00+035	K 00+040			0.541		1.99	Julio 2025 a Origen	Según cartera topografica -Cruce Cogua eje entrada Calzada Existente	
K 00+040	K 00+045			1.166		4.27	Julio 2025 a Origen	Según cartera topografica -Cruce Cogua eje entrada Calzada Existente	
K 00+045	K 00+050			1.370		6.34	Julio 2025 a Origen	Según cartera topografica -Cruce Cogua eje entrada Calzada Existente	
K 00+050	K 00+055			1.174		6.36	Julio 2025 a Origen	Según cartera topografica -Cruce Cogua eje entrada Calzada Existente	
K 00+055	K 00+060			0.875		5.12	Julio 2025 a Origen	Según cartera topografica -Cruce Cogua eje entrada Calzada Existente	
K 00+060	K 00+065			0.697		3.93	Julio 2025 a Origen	Según cartera topografica -Cruce Cogua eje entrada Calzada Existente	
K 00+065	K 00+070			0.612		3.27	Julio 2025 a Origen	Según cartera topografica -Cruce Cogua eje entrada Calzada Existente	
K 00+070	K 00+072			0.300		1.09	Julio 2025 a Origen	Según cartera topografica -Cruce Cogua eje entrada Calzada Existente	
K+0	K2+750	E	34.00	2.00	0.11	7.48	25/10/2022	Mantenimiento calle 8	
K+0	K2+750	E	75.00	7.00	0.15	78.75	25/10/2022	Mantenimiento calle 8	
K0+240	K0+272	E	32.00	4.20	0.12	16.53	25/01/2024	Desvio Nemocón - Zipaquirá Empalme con via existe	
k02+800	k02+802	E	12.00	0.70	0.20	1.68	27/03/2023	Tuberia de gas vanti	
k00+286	k00+310	D	24.00	2.33	0.08	4.47	29/01/2024	Renivelación desvio Bogotá - Ubaté	
45A05						77.90	Agosto 2023.	Bacheo - conformación de fresado Agosto 2023 - Acta No 27	
45A05						549.80	Septiembre 2023.	Bacheo - Septiembre 2023 - Acta No 28	
45A05						467.50	Octubre 2023.	Bacheo - Octubre 2023 - Acta No 29	
45A05						584.70	Noviembre 2023.	Bacheo - Noviembre 2023 - Acta No 30	
45ACND						46.48	Julio 2022.	Tapahuecos Julio Acta 14	
45ACND						10.80	Agosto 2022.	Tapahuecos Agosto Acta 15	
45A04						50.70	Agosto 2022.	Tapahuecos Agosto Acta 15	
45A05						3.30	Agosto 2022.	Tapahuecos Agosto Acta 15	
45A05						3.00	Noviembre 2022.	Tapahuecos Agosto Acta 17	
45A04						64.90	Enero 2023.	Parcheo Enero 2023 Acta 20	
45A05						757.30	Marzo 2024.	Bacheo y/o Parcheo y/o Tapahuecos Marzo Acta 34	
45ACND						3,790.00	Marzo 2024 a origen	Bacheo - Varianta Marzo 2024 - Acta No 34	
45A04						28.00	Abril 2024.	Bacheo y/o Parcheo y/o Tapahuecos Abril Acta 35	
45A05						793.30	Abril 2024.	Bacheo y/o Parcheo y/o Tapahuecos Abril Acta 35	
45A04						99.90	Mayo 2024.	Bacheo y/o Parcheo y/o Tapahuecos Mayo Acta 36	
45A05						418.30	Mayo 2024.	Bacheo y/o Parcheo y/o Tapahuecos Mayo Acta 36	
45A04						75.10	Junio 2024.	Bacheo y/o Parcheo y/o Tapahuecos Junio Acta 37	
45A05						178.20	Junio 2024.	Bacheo y/o Parcheo y/o Tapahuecos Junio Acta 37	
45A05						891.60	Julio 2024.	Bacheo y/o Parcheo y/o Tapahuecos Julio Acta 38	
45A06						476.10	Septiembre 2024.	Bacheo y/o Parcheo y/o Tapahuecos Septiembre Acta 40	
45A04						14.80	Septiembre 2024.	Bacheo y/o Parcheo y/o Tapahuecos Septiembre Acta 40	
45A06						- 476.10	Octubre 2024.	Bacheo y/o Parcheo y/o Tapahuecos Septiembre Acta 41	
45A05						- 161.30	Noviembre 2024.	Bacheo y/o Parcheo y/o Tapahuecos Noviembre Acta 42	
						- 24,767.83	Junio 2025 a origen	Acumulado acta 49 Junio 2025- Ruta 45ACND	
					SUBTOTAL	11.86			
						VOLUMEN PARA PAGO		11.86	
						APROXIMACIÓN S/ ESPECIFICACIÓN		0.04	
						VOLUMEN TOTAL PARA PAGO :		11.90	m3

ING. LUIS FELIPE MORENO BRAVO
ING. RESIDENTE DE OBRA
Matricula No: 25202-05870 CND

RUBEN DARIO GUTIERREZ CERVANTES
ING. RESIDENTE INTERVENTORIA
Matrícula No. 68202-28198

INVIAS INSTITUTO NACIONAL DE VIAS | MHC S.A.S CONSORCIO VIAL MHC 063

F-635 A

CONTRATO DE OBRA: 989 DE 2021 **PREACTA N.º :** 50

RUTA: RUTA 45A04 **FECHA:** 26-jun-2025 a 25-jul-2025

CONTRATISTA : CONSORCIO VIAL MHC 063

CONTRATO DE INTERVENTORÍA No : 971 DE 2021 **INTERVENTOR:** CONSORCIO ICEACSA-TPF

ITEM	DESCRIPCIÓN	UNIDAD	CANTIDAD ANTERIOR	EN ESTA ACTA	CANTIDAD ACUMULADA
450.13P	Base tratada con asfalto - BTA	M3	25,006.00	0.00	25,006.00

KM INICIAL	KM FINAL	CARRIL	LONGITUD (m)	AREA(m2) y/o ANCHO (m)	ESPESOR (m)	VOLUMEN (m3)	FECHA	DESCRIPCIÓN
K44+140.00	K44+145.00			1.50		7.30	Julio 2025 a Origen	Según cartera topografica Casa Blanca -Ubate
K44+145.00	K44+150.00			1.50		7.49	Julio 2025 a Origen	Según cartera topografica Casa Blanca -Ubate
K44+150.00	K44+155.00			1.50		7.49	Julio 2025 a Origen	Según cartera topografica Casa Blanca -Ubate
K44+155.00	K44+160.00			1.54		7.58	Julio 2025 a Origen	Según cartera topografica Casa Blanca -Ubate
K44+160.00	K44+165.00			1.57		7.76	Julio 2025 a Origen	Según cartera topografica Casa Blanca -Ubate
K44+165.00	K44+170.00			1.52		7.72	Julio 2025 a Origen	Según cartera topografica Casa Blanca -Ubate
K44+170.00	K44+175.00			1.53		7.62	Julio 2025 a Origen	Según cartera topografica Casa Blanca -Ubate
K44+175.00	K44+180.00			1.53		7.65	Julio 2025 a Origen	Según cartera topografica Casa Blanca -Ubate
K44+180.00	K44+185.00			1.50		7.59	Julio 2025 a Origen	Según cartera topografica Casa Blanca -Ubate
K44+185.00	K44+190.00			1.46		7.40	Julio 2025 a Origen	Según cartera topografica Casa Blanca -Ubate
K44+195.00	K44+200.00			1.44		14.48	Julio 2025 a Origen	Según cartera topografica Casa Blanca -Ubate
K44+200.00	K44+205.00			1.44		7.20	Julio 2025 a Origen	Según cartera topografica Casa Blanca -Ubate
K44+205.00	K44+210.00			1.44		7.20	Julio 2025 a Origen	Según cartera topografica Casa Blanca -Ubate
K44+210.00	K44+215.00			1.44		7.20	Julio 2025 a Origen	Según cartera topografica Casa Blanca -Ubate
K44+215.00	K44+220.00			1.44		7.20	Julio 2025 a Origen	Según cartera topografica Casa Blanca -Ubate
K44+220.00	K44+230.00			1.50		14.69	Julio 2025 a Origen	Según cartera topografica Casa Blanca -Ubate
K44+230.00	K44+240.00			1.54		15.17	Julio 2025 a Origen	Según cartera topografica Casa Blanca -Ubate
K44+240.00	K44+250.00			1.55		15.44	Julio 2025 a Origen	Según cartera topografica Casa Blanca -Ubate
K44+250.00	K44+260.00			1.43		14.93	Julio 2025 a Origen	Según cartera topografica Casa Blanca -Ubate
K44+260.00	K44+270.00			1.44		14.37	Julio 2025 a Origen	Según cartera topografica Casa Blanca -Ubate
K44+270.00	K44+280.00			1.50		14.69	Julio 2025 a Origen	Según cartera topografica Casa Blanca -Ubate
K44+280.00	K44+290.00			1.48		14.90	Julio 2025 a Origen	Según cartera topografica Casa Blanca -Ubate
K44+290.00	K44+300.00			1.56		15.21	Julio 2025 a Origen	Según cartera topografica Casa Blanca -Ubate
						- 238.17	Junio 2025 a Enero de 2025	Acumulado acta 49 Junio 2025- Ruta 45A04 Carteras
					SUBTOTAL	0.05		

VOLUMEN PARA PAGO	0.05	
APROXIMACIÓN S/ ESPECIFICACIÓN	-0.05	
VOLUMEN TOTAL PARA PAGO :	0.00	m3

ING. LUIS FELIPE MORENO BRAVO
ING. RESIDENTE DE OBRA
Matricula No: 25202-05870 CND

RUBEN DARIO GUTIERREZ CERVANTES
ING. RESIDENTE INTERVENTORIA
Matrícula No. 68202-28198

INVIAS | MHC S.A.S CONSORCIO VIAL MHC 063

F-635 A

CONTRATO DE OBRA: 989 DE 2021 **PREACTA N.º :** 50

RUTA: RUTA 45A04 **FECHA:** 26-jun-2025 a 25-jul-2025

CONTRATISTA : CONSORCIO VIAL MHC 063

CONTRATO DE INTERVENTORÍA No : 971 DE 2021 **INTERVENTOR:** CONSORCIO ICEACSA-TPF

ITEM	DESCRIPCIÓN	UNIDAD	CANTIDAD ANTERIOR	EN ESTA ACTA	CANTIDAD ACUMULADA
630.7	Concreto clase 14 MPA - ciclópeo	M3	746.60	62.40	809.00

KM INICIAL	KM FINAL	CARRIL	LONGITUD (m)/ AREA (m2)	ANCHO (m)	ESPESOR (m)	VOLUMEN (m)	FECHA	DESCRIPCIÓN
k44+390	k44+394		0.00			-	Junio 2025 a Origen	Según carteras topografia -Muro de contencion S25 Km 44 Casa Blanca -Ubate Modulo 1
k44+394	k44+396		0.00			-	Junio 2025 a Origen	Según carteras topografia -Muro de contencion S25 Km 44 Casa Blanca -Ubate Modulo 1
k44+396	k44+398		0.00			-	Junio 2025 a Origen	Según carteras topografia -Muro de contencion S25 Km 44 Casa Blanca -Ubate Modulo 1
k44+398	k44+400		0.00			-	Junio 2025 a Origen	Según carteras topografia -Muro de contencion S25 Km 44 Casa Blanca -Ubate Modulo 1
k44+400	k44+402		5.20			-	Junio 2025 a Origen	Según carteras topografia -Muro de contencion S25 Km 44 Casa Blanca -Ubate Modulo 2
k44+402	k44+404		5.20			10.40	Junio 2025 a Origen	Según carteras topografia -Muro de contencion S25 Km 44 Casa Blanca -Ubate Modulo 2
k44+404	k44+406		5.20			10.40	Junio 2025 a Origen	Según carteras topografia -Muro de contencion S25 Km 44 Casa Blanca -Ubate Modulo 2
k44+406	k44+408		5.20			10.40	Junio 2025 a Origen	Según carteras topografia -Muro de contencion S25 Km 44 Casa Blanca -Ubate Modulo 3
k44+408	k44+410		5.20			10.40	Junio 2025 a Origen	Según carteras topografia -Muro de contencion S25 Km 44 Casa Blanca -Ubate Modulo 3
k44+410	k44+412		5.20			10.40	Junio 2025 a Origen	Según carteras topografia -Muro de contencion S25 Km 44 Casa Blanca -Ubate Modulo 3
k44+412	k44+414		5.20			10.40	Junio 2025 a Origen	Según carteras topografia -Muro de contencion S25 Km 44 Casa Blanca -Ubate Modulo 4
k44+414	k44+416		5.20			10.40	Junio 2025 a Origen	Según carteras topografia -Muro de contencion S25 Km 44 Casa Blanca -Ubate Modulo 4
k44+416	k44+418		5.20			10.40	Junio 2025 a Origen	Según carteras topografia -Muro de contencion S25 Km 44 Casa Blanca -Ubate Modulo 4
k44+418	k44+420		5.20			10.40	Junio 2025 a Origen	Según carteras topografia -Muro de contencion S25 Km 44 Casa Blanca -Ubate Modulo 5
k44+420	k44+422		5.20			10.40	Junio 2025 a Origen	Según carteras topografia -Muro de contencion S25 Km 44 Casa Blanca -Ubate Modulo 5
k44+422	k44+424		5.20			10.40	Junio 2025 a Origen	Según carteras topografia -Muro de contencion S25 Km 44 Casa Blanca -Ubate Modulo 5
k44+424	k44+426		0.00			-	Junio 2025 a Origen	Según carteras topografia -Muro de contencion S25 Km 44 Casa Blanca -Ubate Modulo 6
k44+426	k44+428		0.00			-	Junio 2025 a Origen	Según carteras topografia -Muro de contencion S25 Km 44 Casa Blanca -Ubate Modulo 6
k44+428	k44+430		0.00			-	Junio 2025 a Origen	Según carteras topografia -Muro de contencion S25 Km 44 Casa Blanca -Ubate Modulo 6
k44+430	k44+432		0.00			-	Junio 2025 a Origen	Según carteras topografia -Muro de contencion S25 Km 44 Casa Blanca -Ubate Modulo 7
k44+432	k44+434		0.00			-	Junio 2025 a Origen	Según carteras topografia -Muro de contencion S25 Km 44 Casa Blanca -Ubate Modulo 7
k44+434	k44+436		0.00			-	Junio 2025 a Origen	Según carteras topografia -Muro de contencion S25 Km 44 Casa Blanca -Ubate Modulo 7
k44+436	k44+438		0.00			-	Junio 2025 a Origen	Según carteras topografia -Muro de contencion S25 Km 44 Casa Blanca -Ubate Modulo 8
k44+438	k44+440		0.00			-	Junio 2025 a Origen	Según carteras topografia -Muro de contencion S25 Km 44 Casa Blanca -Ubate Modulo 8
k44+440	k44+442		0.00			-	Junio 2025 a Origen	Según carteras topografia -Muro de contencion S25 Km 44 Casa Blanca -Ubate Modulo 8
						- 52.00	Junio 2025 a Enero de 2025	Acumulado acta 49 Junio 2025- Ruta 45A04 Carteras Muro de contencion S25
					SUBTOTAL	**62.40**		
						VOLUMEN PARA PAGO		62.40
						APROXIMACIÓN S/ ESPECIFICACIÓN		**0.00**
						VOLUMEN TOTAL PARA PAGO :		**62.40** **m3**

ING. LUIS FELIPE MORENO BRAVO
ING. RESIDENTE DE OBRA
Matricula No: 25202-05870 CND

RUBEN DARIO GUTIERREZ CERVANTES
ING. RESIDENTE INTERVENTORIA
Matrícula No. 68202-28198

INVIAS INSTITUTO NACIONAL DE VIAS | MHC S.A.S CONSORCIO VIAL MHC 063

F-635 A

CONTRATO DE OBRA: 989 DE 2021 **PREACTA N.º :** 50

RUTA: RUTA 45ACND **FECHA:** 26-jun-2025 a 25-jul-2025

CONTRATISTA : CONSORCIO VIAL MHC 063

CONTRATO DE INTERVENTORÍA No : 971 DE 2021 **INTERVENTOR:** CONSORCIO ICEACSA-TPF

ITEM	DESCRIPCIÓN	UNIDAD	CANTIDAD ANTERIOR	EN ESTA ACTA	CANTIDAD ACUMULADA
663.4P	SUMINISTRO E INSTALACIÓN DE TUBERÍA DE PVC - DIÁMETRO 400 MM EXTERIOR CORRUGADO, INTERIOR LISO	ML	386.30	12.00	398.30

KM INICIAL	KM FINAL	CARRIL	LONGITUD (m)	ANCHO (m)	ESPESOR (m)	CANTIDAD (m)	FECHA	DESCRIPCIÓN
k02+750	k02+750	E	12.00			12.00	25/07/2025	Construccion glorieta ave - canal ingreso ave colombiana -APP-78073
					SUBTOTAL	12.00		
						LONGITUD PARA PAGO		12.00
						APROXIMACIÓN S/ ESPECIFICACIÓN		0.00
						LONGITUD TOTAL PARA PAGO :		12.00 ml

ING. LUIS FELIPE MORENO BRAVO
ING. RESIDENTE DE OBRA
Matricula No: 25202-05870 CND

RUBEN DARIO GUTIERREZ CERVANTES
ING. RESIDENTE INTERVENTORIA
Matrícula No. 68202-28198

INVIAS INSTITUTO NACIONAL DE VIAS | MHC S.A.S CONSORCIO VIAL MHC 063

F-635 A

CONTRATO DE OBRA: 989 DE 2021 **PREACTA N.º :** 50

RUTA: RUTA 45ACND **FECHA:** 26-jun-2025 a 25-jul-2025

CONTRATISTA : CONSORCIO VIAL MHC 063

CONTRATO DE INTERVENTORÍA No : 971 DE 2021 **INTERVENTOR:** CONSORCIO ICEACSA-TPF

ITEM	DESCRIPCIÓN	UNIDAD	CANTIDAD ANTERIOR	EN ESTA ACTA	CANTIDAD ACUMULADA
450.14P	Mezcla densa en caliente Tipo MDC-19 para mantenimiento Parcheos y Bacheos (No incluye transporte de mezcla, emulsión y granulares de estructura de vía)	m3	11,064.00	24.00	11,088.00

KM INICIAL	KM FINAL	CARRIL	LONGITUD (m)	ANCHO (m)	ESPESOR (m)	VOLUMEN (m3)	FECHA	DESCRIPCIÓN
K00+600.00	K00+687.00	D	87.30	3.44	0.08	24.02	10/07/2025	Parcheo calzada existente -APP-77740
					SUBTOTAL	24.02		
						VOLUMEN PARA PAGO		24.02
						APROXIMACIÓN S/ ESPECIFICACIÓN		-0.02
						VOLUMEN TOTAL PARA PAGO :		24.00 m^3

ING. LUIS FELIPE MORENO BRAVO
ING. RESIDENTE DE OBRA
Matricula No: 25202-05870 CND

RUBEN DARIO GUTIERREZ CERVANTES
ING. RESIDENTE INTERVENTORIA
Matrícula No. 68202-28198

INVIAS | MHC S.A.S CONSORCIO VIAL MHC 063

F-635 A

CONTRATO DE OBRA: 989 DE 2021 **PREACTA N.º :** 50

RUTA: RUTA 45A05 **FECHA:** 26-jun-2025 a 25-jul-2025

CONTRATISTA : CONSORCIO VIAL MHC 063

CONTRATO DE INTERVENTORÍA No : 971 DE 2021 **INTERVENTOR:** CONSORCIO ICEACSA-TPF

ITEM	DESCRIPCIÓN	UNIDAD	CANTIDAD ANTERIOR	EN ESTA ACTA	CANTIDAD ACUMULADA
450.14P	Mezcla densa en caliente Tipo MDC-19 para mantenimiento Parcheos y Bacheos (No incluye transporte de mezcla, emulsión y granulares de estructura de vía)	m3	11,064.00	1,578.80	12,642.80

KM INICIAL	KM FINAL	CARRIL	LONGITUD (m)	ANCHO (m)	ESPESOR (m)	VOLUMEN (m3)	FECHA	DESCRIPCIÓN
K13+329.40	K13+340.00	D	10.60	3.70	0.10	3.92	25/07/2025	Parcheo
K13+299.40	K13+306.40	D	7.00	3.95	0.10	2.77	25/07/2025	Parcheo
K13+267.10	K13+299.40	D	32.30	3.98	0.08	10.28	25/07/2025	Parcheo
K13+179.40	K13+191.40	D	12.00	3.70	0.10	4.44	25/07/2025	Parcheo
K13+129.40	K13+153.40	D	24.00	3.55	0.08	6.82	25/07/2025	Parcheo
K13+025.70	K13+048.40	D	22.70	3.80	0.08	6.90	25/07/2025	Parcheo
K13+238.40	K13+257.10	E	18.70	3.30	0.10	6.17	25/07/2025	Parcheo
K12+988.00	K13+013.70	D	25.70	4.00	0.08	8.22	25/07/2025	Parcheo
K12+958.40	K12+980.70	D	22.30	3.78	0.10	8.43	25/07/2025	Parcheo
K12+904.10	K12+936.40	D	32.30	4.00	0.10	12.92	25/07/2025	Parcheo
K12+853.10	K12+868.10	D	15.00	3.64	0.10	5.46	25/07/2025	Parcheo
K12+783.90	K12+819.10	E	35.20	3.81	0.10	13.41	25/07/2025	Parcheo
K12+573.10	K12+760.90	E	7.80	3.97	0.10	3.10	25/07/2025	Parcheo
K12+470.00	K12+485.50	I	15.50	4.00	0.10	6.20	24/07/2025	Parcheo
K12+528.30	K12+574.70	I	46.40	3.95	0.08	14.66	24/07/2025	Parcheo
K12+721.60	K12+743.30	I	21.70	4.02	0.10	8.72	24/07/2025	Parcheo
K12+574.70	K12+596.40	I	21.70	3.98	0.10	8.64	24/07/2025	Parcheo
K12+682.60	K12+694.60	I	12.00	3.92	0.10	4.70	24/07/2025	Parcheo
K12+485.50	K12+528.30	I	42.80	3.88	0.10	16.61	24/07/2025	Parcheo
K12+596.40	K12+640.60	I	44.20	3.95	0.08	13.97	24/07/2025	Parcheo
K12+785.30	K12+824.90	I	39.60	3.95	0.10	15.64	24/07/2025	Parcheo
K12+436.00	K12+462.60	D	26.60	3.75	0.10	9.98	22/07/2025	Parcheo
K12+634.50	K12+661.10	D	26.60	4.15	0.10	11.04	22/07/2025	Parcheo
K12+733.10	K12+753.30	D	20.00	3.97	0.10	7.94	22/07/2025	Parcheo
K12+673.10	K12+714.10	D	41.20	3.85	0.10	15.86	22/07/2025	Parcheo
K12+586.50	K12+626.50	D	40.00	4.00	0.10	16.00	22/07/2025	Parcheo
K12+535.40	K12+571.50	D	36.10	3.74	0.10	13.50	22/07/2025	Parcheo
K12+485.10	K12+507.40	D	22.30	3.71	0.10	8.27	22/07/2025	Parcheo
K12+615.00	K12+626.50	D	11.50	4.00	0.10	4.60	22/07/2025	Parcheo Fallo
K12+636.50	K12+647.50	D	11.00	4.15	0.10	4.57	22/07/2025	Parcheo Fallo
K81+438.70	K81+378.70	I	60.00	3.98	0.10	23.88	8/07/2025	Parcheo
K81+791.50	K81+593.90	I	197.60	4.06	0.10	80.23	8/07/2025	Parcheo
K81+544.40	K81+473.70	E	70.70	4.08	0.10	28.85	8/07/2025	Parcheo
K81+610.60	K81+567.40	D	43.20	3.76	0.10	16.24	7/07/2025	Parcheo
K81+767.00	K81+708.60	D	58.40	3.93	0.10	22.95	7/07/2025	Parcheo
K81+983.30	K81+954.90	D	28.80	3.83	0.10	11.03	7/07/2025	Parcheo
K81+864.30	K81+822.00	D	42.30	3.76	0.10	15.90	7/07/2025	Parcheo
K82+420.50	K82+394.60	D	25.90	3.76	0.10	9.74	7/07/2025	Parcheo
K82+474.50	K82+420.50	D	54.40	3.76	0.10	20.45	7/07/2025	Parcheo
K82+007.50	K81+992.00	D	14.60	3.83	0.10	5.59	7/07/2025	Parcheo
K82+228.30	K82+017.10	D	209.20	3.88	0.10	81.17	7/07/2025	Parcheo
K81+964.70	K81+857.50	I	107.20	4.20	0.10	45.02	3/07/2025	Bacheo -APP-74233
K82+043.70	K82+003.70	I	40.00	3.92	0.10	15.68	3/07/2025	Bacheo -APP-74229
K82+119.80	K82+095.20	I	24.60	3.79	0.10	9.32	3/07/2025	Bacheo -APP-74225
K82+197.80	K82+133.30	I	64.50	3.74	0.10	24.12	3/07/2025	Bacheo -APP-74222
K82+468.80	K82+230.80	I	238.00	3.86	0.10	91.87	3/07/2025	Bacheo -APP-74218
K82+600.40	K82+617.30	E	16.90	3.84	0.10	6.49	2/07/2025	Bacheo - sobre superficie fresada -APP-74208
K82+274.00	K82+281.50	E	7.50	4.20	0.10	3.15	2/07/2025	Bacheo -APP-74171
K82+371.00	K82+412.50	E	41.50	3.81	0.10	15.81	2/07/2025	Bacheo -APP-74181
K82+281.50	K82+338.50	E	57.00	3.81	0.10	21.72	2/07/2025	Bacheo -APP-74175
K82+512.40	K82+600.40	E	88.00	3.95	0.08	27.81	2/07/2025	Bacheo -APP-74202
K82+228.30	K82+274.00	D	45.70	3.84	0.10	17.55	2/07/2025	Bacheo -APP-74168
K82+434.10	K82+512.40	E	78.30	3.90	0.10	30.54	2/07/2025	Bacheo -APP-74195
K82+412.50	K82+434.10	E	21.60	3.81	0.08	6.58	2/07/2025	Bacheo -APP-74190
K82+645.00	K82+617.30	E	27.70	4.40	0.10	12.19	1/07/2025	Bacheo -APP-74160
K82+921.90	K82+645.00	E	276.90	3.87	0.10	107.16	1/07/2025	Bacheo -APP-74157
K82+500.00	K82+468.80	I	31.20	2.00	0.10	6.24	26/06/2025	Fallo. -APP-73364
K82+933.80	K82+662.30	D	271.50	4.11	0.10	111.59	26/06/2025	Parcheo. -APP-73342
K82+590.80	K82+486.80	I	104.00	3.80	0.10	39.52	26/06/2025	Parcheo. -APP-73359
K82+662.30	K82+590.80	I	71.50	3.87	0.08	22.14	26/06/2025	Parcheo. -APP-73350

ITEM	DESCRIPCIÓN	UNIDAD	CANTIDAD ANTERIOR	EN ESTA ACTA	CANTIDAD ACUMULADA
450.14P	Mezcla densa en caliente Tipo MDC-19 para mantenimiento Parcheos y Bacheos (No incluye transporte de mezcla, emulsión y granulares de estructura de vía)	m3	11,064.00	1,578.80	12,642.80

KM INICIAL	KM FINAL	CARRIL	LONGITUD (m)	ANCHO (m)	ESPESOR (m)	VOLUMEN (m3)	FECHA	DESCRIPCIÓN
K83+063.10	K83+238.40	D	174.80	4.07	0.10	71.14	25/06/2025	Parcheo. -APP-73317
K82+933.80	K83+560.30	E	626.50	3.95	0.10	247.47	24/06/2025	Parcheo. -APP-73074
K83+918.00	K83+877.70	D	40.30	5.50	0.10	22.17	12/06/2025	Parcheo. -APP-71700
K83+877.70	K83+803.70	D	74.00	4.30	0.10	31.82	12/06/2025	Parcheo. -APP-71704
K25+985.00	K25+985.00	E	3.00	1.00	0.040	0.12	21/05/2025	Tapa hueco. -APP-68933
K25+980.00	K25+980.00	E	4.50	4.00	0.100	1.80	21/05/2025	Tapa hueco. -APP-68929
					SUBTOTAL	**1,578.78**		
					VOLUMEN PARA PAGO			1578.78
					APROXIMACIÓN S/ ESPECIFICACIÓN			**0.02**
					VOLUMEN TOTAL PARA PAGO :			**1578.80** m^3

ING. LUIS FELIPE MORENO BRAVO
ING. RESIDENTE DE OBRA
Matricula No: 25202-05870 CND

MARTHA LUCIA CORTES PULIDO
ING. RESIDENTE INTERVENTORIA
Matrícula No. 01195-0369 CPITVC

INVIAS INSTITUTO NACIONAL DE VIAS | MHC S.A.S CONSORCIO VIAL MHC 063

F-635 A

CONTRATO DE OBRA: 989 DE 2021 **PREACTA N.º :** 50

RUTA: RUTA 45A06 **FECHA:** 26-jun-2025 a 25-jul-2025

CONTRATISTA : CONSORCIO VIAL MHC 063

CONTRATO DE INTERVENTORÍA No : 971 DE 2021 **INTERVENTOR:** CONSORCIO ICEACSA-TPF

ITEM	DESCRIPCIÓN	UNIDAD	CANTIDAD ANTERIOR	EN ESTA ACTA	CANTIDAD ACUMULADA
450.14P	Mezcla densa en caliente Tipo MDC-19 para mantenimiento Parcheos y Bacheos (No incluye transporte de mezcla, emulsión y granulares de estructura de vía)	m3	11,064.00	233.90	11,297.90

KM INICIAL	KM FINAL	CARRIL	LONGITUD (m)	ANCHO (m)	ESPESOR (m)	VOLUMEN (m3)	FECHA	DESCRIPCIÓN
K11+430.00	K11+491.00	E	61.00	3.70	0.08	18.06	18/07/2025	Mantenimiento -APP-76912
K11+297.80	K11+451.80	E	154.00	3.82	0.08	47.06	18/07/2025	Mantenimiento -APP-76901
K11+267.80	K11+297.80	E	30.00	4.00	0.08	9.60	18/07/2025	Mantenimiento -APP-76894
K11+035.00	K11+053.30	E	18.30	4.00	0.10	7.32	16/07/2025	Mantenimiento -APP-76213
K11+151.00	K11+176.80	E	25.80	4.00	0.08	8.26	16/07/2025	Mantenimiento -APP-76226
K11+182.80	K11+267.80	E	85.00	4.00	0.08	27.20	16/07/2025	Mantenimiento -APP-76239
K10+714.00	K10+773.20	E	59.20	3.98	0.08	18.85	15/07/2025	Mantenimiento -APP-76026
K10+970.00	K11+011.80	E	21.80	4.07	0.08	7.10	15/07/2025	Mantenimiento -APP-76186
K10+519.00	K10+547.50	E	28.50	4.00	0.08	9.12	15/07/2025	Mantenimiento -APP-76021
K10+906.00	K10+935.50	E	29.50	3.75	0.08	8.85	15/07/2025	Mantenimiento -APP-76034
K11+031.80	K11+057.80	E	26.00	4.00	0.10	10.40	15/07/2025	Mantenimiento -APP-76201 Primera Capa
K10+913.50	K10+940.50	E	27.00	4.00	0.08	8.64	15/07/2025	Mantenimiento - Complemento parche del 14/julio -APP-76206
K10+390.00	K10+409.00	E	19.00	4.00	0.08	6.08	14/07/2025	Mantenimiento -APP-76001
K10+714.00	K10+775.50	E	61.50	3.40	0.08	16.73	14/07/2025	Mantenimiento -APP-76011
K10+513.00	K10+549.30	E	36.30	3.95	0.08	11.47	14/07/2025	Mantenimiento -APP-76006
K10+886.00	K10+940.50	E	27.50	4.00	0.08	8.80	14/07/2025	Mantenimiento -APP-76016
K11+031.80	K11+057.80	E	26.00	4.00	0.10	10.40	15/07/2025	Mantenimiento -APP-76197 segunda capa
					SUBTOTAL	233.93		
						VOLUMEN PARA PAGO		233.93
						APROXIMACIÓN S/ ESPECIFICACIÓN		-0.03
						VOLUMEN TOTAL PARA PAGO :		233.90 m³

ING. LUIS FELIPE MORENO BRAVO
ING. RESIDENTE DE OBRA
Matricula No: 25202-05870 CND

MARTHA LUCIA CORTES PULIDO
ING. RESIDENTE INTERVENTORIA
Matrícula No. 01195-0369 CPITVC

INVIAS INSTITUTO NACIONAL DE VIAS | MHC S.A.S CONSORCIO VIAL MHC 063

F-635 A

CONTRATO DE OBRA: 989 DE 2021 **PREACTA N.º :** 50

RUTA: RUTA 45A05 **FECHA:** 26-jun-2025 a 25-jul-2025

CONTRATISTA : CONSORCIO VIAL MHC 063

CONTRATO DE INTERVENTORÍA No : 971 DE 2021 **INTERVENTOR:** CONSORCIO ICEACSA-TPF

ITEM	DESCRIPCIÓN	UNIDAD	CANTIDAD ANTERIOR	EN ESTA ACTA	CANTIDAD ACUMULADA
450.16P	Base tratada con Asfalto - BTA para mantenimiento Parcheos y Bacheos (No incluye transporte de base, emulsión y granulares de estructura de vía)	m3	3,402.50	178.80	3,581.30

KM INICIAL	KM FINAL	CARRIL	LONGITUD (m)	ANCHO (m)	ESPESOR (m)	VOLUMEN (m3)	FECHA	DESCRIPCIÓN
K13+025.70	K13+048.40	D	22.70	3.80	0.12	10.35	25/07/2025	Mantenimiento -APP-77967
K13+299.40	K13+306.40	D	7.00	3.95	0.10	2.77	25/07/2025	Mantenimiento -APP-78059
K13+267.10	K13+299.40	D	32.30	3.98	0.12	15.43	25/07/2025	Mantenimiento -APP-78052
K13+129.40	K13+153.40	D	24.00	3.55	0.12	10.22	25/07/2025	Mantenimiento -APP-78037
K12+988.00	K13+013.70	D	25.70	4.00	0.12	12.34	25/07/2025	Mantenimiento -APP-77950
K12+528.30	K12+574.70	I	46.40	3.95	0.12	21.99	24/07/2025	Mantenimiento -APP-77601
K12+596.40	K12+640.60	I	44.20	3.95	0.12	20.95	24/07/2025	Mantenimiento -APP-77621
K82+512.40	K82+600.40	E	88.00	3.95	0.12	41.71	2/07/2025	Bacheo -APP-74200
K82+412.50	K82+434.10	E	21.60	3.81	0.12	9.88	2/07/2025	Bacheo -APP-74186
K82+662.30	K82+590.80	I	71.50	3.87	0.12	33.20	26/06/2025	Parcheo. -APP-73348
					SUBTOTAL	178.84		
						VOLUMEN PARA PAGO		178.84
						APROXIMACIÓN S/ ESPECIFICACIÓN		-0.04
						VOLUMEN TOTAL PARA PAGO :		178.80 m^3

ING. LUIS FELIPE MORENO BRAVO
ING. RESIDENTE DE OBRA
Matricula No: 25202-05870 CND

MARTHA LUCIA CORTES PULIDO
ING. RESIDENTE INTERVENTORIA
Matrícula No. 01195-0369 CPITVC

INVIAS INSTITUTO NACIONAL DE VIAS | MHC S.A.S CONSORCIO VIAL MHC 063

F-635 A

CONTRATO DE OBRA: 989 DE 2021 **PREACTA N.º :** 50

RUTA: RUTA 45A06 **FECHA:** 26-jun-2025 a 25-jul-2025

CONTRATISTA : CONSORCIO VIAL MHC 063

CONTRATO DE INTERVENTORÍA No : 971 DE 2021 **INTERVENTOR:** CONSORCIO ICEACSA-TPF

ITEM	DESCRIPCIÓN	UNIDAD	CANTIDAD ANTERIOR	EN ESTA ACTA	CANTIDAD ACUMULADA
450.16P	Base tratada con Asfalto - BTA para mantenimiento Parcheos y Bacheos (No incluye transporte de base, emulsión y granulares de estructura de vía)	m3	3,402.50	308.70	3,711.20

KM INICIAL	KM FINAL	CARRIL	LONGITUD (m)	ANCHO (m)	ESPESOR (m)	VOLUMEN (m3)	FECHA	DESCRIPCIÓN
K11+430.00	K11+491.00	E	61.00	3.70	0.12	27.08	18/07/2025	Mantenimiento -APP-76909
K11+297.80	K11+451.80	E	154.00	3.82	0.12	70.59	18/07/2025	Mantenimiento -APP-76898
K11+151.00	K11+176.80	E	25.80	4.00	0.12	12.38	16/07/2025	Mantenimiento -APP-76219
K11+182.80	K11+297.80	E	115.00	4.00	0.12	55.20	16/07/2025	Mantenimiento -APP-76234
K10+714.00	K10+773.20	E	59.20	3.98	0.12	28.27	15/07/2025	Mantenimiento -APP-76024
K10+970.00	K11+011.80	E	21.80	4.07	0.12	10.65	15/07/2025	Mantenimiento -APP-76181
K10+519.00	K10+547.50	E	28.50	4.00	0.12	13.68	15/07/2025	Mantenimiento -APP-76019
K10+906.00	K10+935.50	E	29.50	3.75	0.12	13.28	15/07/2025	Mantenimiento -APP-76030
K10+390.00	K10+409.00	E	19.00	4.00	0.12	9.12	14/07/2025	Mantenimiento -APP-75999
K10+714.00	K10+775.50	E	61.50	3.40	0.12	25.09	14/07/2025	Mantenimiento -APP-76009
K10+513.00	K10+549.30	E	36.30	3.95	0.12	17.21	14/07/2025	Mantenimiento -APP-76004
K10+886.00	K10+940.50	E	54.50	4.00	0.12	26.16	14/07/2025	Mantenimiento -APP-76014
					SUBTOTAL	**308.72**		
						VOLUMEN PARA PAGO	308.72	
						APROXIMACIÓN S/ ESPECIFICACIÓN	**-0.02**	
						VOLUMEN TOTAL PARA PAGO :	**308.70**	m^3

ING. LUIS FELIPE MORENO BRAVO
ING. RESIDENTE DE OBRA
Matricula No: 25202-05870 CND

MARTHA LUCIA CORTES PULIDO
ING. RESIDENTE INTERVENTORIA
Matrícula No. 01195-0369 CPITVC

INVIAS INSTITUTO NACIONAL DE VIAS | MHC S.A.S CONSORCIO VIAL MHC 063

F-635 A

CONTRATO DE OBRA: 989 DE 2021 **PREACTA N.º :** 50

RUTA: RUTA 45ACND **FECHA:** 26-jun-2025 a 25-jul-2025

CONTRATISTA : CONSORCIO VIAL MHC 063

CONTRATO DE INTERVENTORÍA No : 971 DE 2021 **INTERVENTOR:** CONSORCIO ICEACSA-TPF

ITEM	DESCRIPCIÓN	UNIDAD	CANTIDAD ANTERIOR	EN ESTA ACTA	CANTIDAD ACUMULADA
900.1.1P	Transporte de mezcla asfaltica y base tratada con asfalto para actividades de mantenimiento (parcheos y bacheos)	M3/Km	1,725,500.70	1,009.00	1,726,509.70

KM INICIAL	KM FINAL	CARRIL	LONGITUD (m)	VOLUMEN (M3)	DISTANCIA (KM)	CANTIDAD	FECHA	DESCRIPCIÓN
K00+600.00	K00+687.00	D	MDC 19	24.02	42.00	1,009.05	10/07/2025	Parcheo calzada existente -APP-77740
					SUBTOTAL	**1,009.05**		
						VOLUMEN PARA PAGO	1009.05	
						APROXIMACIÓN S/ ESPECIFICACIÓN	**-0.05**	
						VOLUMEN TOTAL PARA PAGO :	**1009.00**	**m3/KM**

ING. LUIS FELIPE MORENO BRAVO
ING. RESIDENTE DE OBRA
Matricula No: 25202-05870 CND

RUBEN DARIO GUTIERREZ CERVANTES
ING. RESIDENTE INTERVENTORIA
Matrícula No. 68202-28198

Nota: Para el cálculo de la distancia del transporte de las mezclas para bacheos entre Zipaquirá y la glorieta de Chiquinquirá K47+840 provenientes de la planta de MHC "La Punta", corresponderá a los 42 km que se incluyen en los APUs de las mezclas asfáltica inicialmente incluidas en el contrato. Para las mezclas para bacheo colocadas de Chiquinquirá (47+840) hacia Santander la distancia de transporte se calcula tomando la distancia entre el centroide de la glorieta 3 de Ubaté K1 de la ruta 45A05 a la glorieta de Chiquinquirá K47+840 y el sitio de colocación de la mezcla para bacheo, sumándole a esta distancia calculada los 42 km. establecidos en los APUs de las mezclas inicialmente incluidas en el contrato.".

INVIAS | MHC S.A.S CONSORCIO VIAL MHC 063

F-635 A

CONTRATO DE OBRA: 989 DE 2021 **PREACTA N.° :** 50

RUTA: RUTA 45A05 **FECHA:** 26-jun-2025 a 25-jul-2025

CONTRATISTA : CONSORCIO VIAL MHC 063

CONTRATO DE INTERVENTORÍA No : 971 DE 2021 **INTERVENTOR:** CONSORCIO ICEACSA-TPF

ITEM	DESCRIPCIÓN	UNIDAD	CANTIDAD ANTERIOR	EN ESTA ACTA	CANTIDAD ACUMULADA
900.1.1P	Transporte de mezcla asfaltica y base tratada con asfalto para actividades de mantenimiento (parcheos y bacheos)	M3/Km	1,725,500.70	155,925.60	1,881,426.30

KM INICIAL	KM FINAL	CARRIL	LONGITUD (m)	VOLUMEN (M3)	DISTANCIA (KM))	CANTIDAD	FECHA	DESCRIPCIÓN
K13+329.40	K13+340.00	D	MDC 19	3.92	42.00	164.72	25/07/2025	Parcheo Planta mhc
K13+299.40	K13+306.40	D	MDC 19	2.77	42.00	116.13	25/07/2025	Parcheo Planta mhc
K13+267.10	K13+299.40	D	MDC 19	10.28	42.00	431.94	25/07/2025	Parcheo Planta mhc
K13+179.40	K13+191.40	D	MDC 19	4.44	42.00	186.48	25/07/2025	Parcheo Planta mhc
K13+129.40	K13+153.40	D	MDC 19	6.82	42.00	286.27	25/07/2025	Parcheo Planta mhc
K13+025.70	K13+048.40	D	MDC 19	6.90	42.00	289.83	25/07/2025	Parcheo Planta mhc
K13+238.40	K13+257.10	E	MDC 19	6.17	42.00	259.18	25/07/2025	Parcheo Planta mhc
K12+988.00	K13+013.70	D	MDC 19	8.22	42.00	345.41	25/07/2025	Parcheo Planta mhc
K12+958.40	K12+980.70	D	MDC 19	8.43	42.00	354.03	25/07/2025	Parcheo Planta mhc
K12+904.10	K12+936.40	D	MDC 19	12.92	42.00	542.64	25/07/2025	Parcheo Planta mhc
K12+853.10	K12+868.10	D	MDC 19	5.46	42.00	229.32	25/07/2025	Parcheo Planta mhc
K12+783.90	K12+819.10	E	MDC 19	13.41	42.00	563.27	25/07/2025	Parcheo Planta mhc
K12+573.10	K12+760.90	E	MDC 19	3.10	42.00	130.06	25/07/2025	Parcheo Planta mhc
K12+470.00	K12+485.50	I	MDC 19	6.20	42.00	260.40	24/07/2025	Parcheo Planta mhc
K12+528.30	K12+574.70	I	MDC 19	14.66	42.00	615.82	24/07/2025	Parcheo Planta mhc
K12+721.60	K12+743.30	I	MDC 19	8.72	42.00	366.38	24/07/2025	Parcheo Planta mhc
K12+574.70	K12+596.40	I	MDC 19	8.64	42.00	362.74	24/07/2025	Parcheo Planta mhc
K12+682.60	K12+694.60	I	MDC 19	4.70	42.00	197.57	24/07/2025	Parcheo Planta mhc
K12+485.50	K12+528.30	I	MDC 19	16.61	42.00	697.47	24/07/2025	Parcheo Planta mhc
K12+596.40	K12+640.60	I	MDC 19	13.97	42.00	586.62	24/07/2025	Parcheo Planta mhc
K12+785.30	K12+824.90	I	MDC 19	15.64	42.00	656.96	24/07/2025	Parcheo Planta mhc
K12+436.00	K12+462.60	D	MDC 19	9.98	42.00	418.95	22/07/2025	Parcheo Planta mhc
K12+634.50	K12+661.10	D	MDC 19	11.04	42.00	463.64	22/07/2025	Parcheo Planta mhc
K12+733.10	K12+753.30	D	MDC 19	7.94	42.00	333.48	22/07/2025	Parcheo Planta mhc
K12+673.10	K12+714.10	D	MDC 19	15.86	42.00	666.20	22/07/2025	Parcheo Planta mhc
K12+586.50	K12+626.50	D	MDC 19	16.00	42.00	672.00	22/07/2025	Parcheo Planta mhc
K12+535.40	K12+571.50	D	MDC 19	13.50	42.00	567.06	22/07/2025	Parcheo Planta mhc
K12+485.10	K12+507.40	D	MDC 19	8.27	42.00	347.48	22/07/2025	Parcheo Planta mhc
K12+615.00	K12+626.50	D	MDC 19	4.60	42.00	193.20	22/07/2025	Parcheo Fallo Planta mhc
K12+636.50	K12+647.50	D	MDC 19	4.57	42.00	191.73	22/07/2025	Parcheo Fallo Planta mhc
K81+438.70	K81+378.70	I	MDC 19	23.88	99.99	2,387.73	8/07/2025	Parcheo Planta mhc
K81+791.50	K81+593.90	I	MDC 19	80.23	100.27	8,044.44	8/07/2025	Parcheo Planta mhc
K81+544.40	K81+473.70	E	MDC 19	28.85	100.09	2,887.13	8/07/2025	Parcheo Planta mhc
K81+610.60	K81+567.40	D	MDC 19	16.24	100.17	1,627.07	7/07/2025	Parcheo Planta mhc
K81+767.00	K81+708.60	D	MDC 19	22.95	100.32	2,302.41	7/07/2025	Parcheo Planta mhc
K81+983.30	K81+954.90	D	MDC 19	11.03	100.55	1,109.10	7/07/2025	Parcheo Planta mhc
K81+864.30	K81+822.00	D	MDC 19	15.90	100.42	1,597.21	7/07/2025	Parcheo Planta mhc
K82+420.50	K82+394.60	D	MDC 19	9.74	100.99	983.46	7/07/2025	Parcheo Planta mhc
K82+474.50	K82+420.50	D	MDC 19	20.45	101.03	2,066.46	7/07/2025	Parcheo Planta mhc
K82+007.50	K81+992.00	D	MDC 19	5.59	100.58	562.42	7/07/2025	Parcheo Planta mhc
K82+228.30	K82+017.10	D	MDC 19	81.17	100.70	8,174.00	7/07/2025	Parcheo Planta mhc
K81+964.70	K81+857.50	I	MDC 19	45.02	100.49	4,524.51	3/07/2025	Bacheo -APP-74233 Planta mhc
K82+043.70	K82+003.70	I	MDC 19	15.68	100.60	1,577.47	3/07/2025	Bacheo -APP-74229 Planta mhc
K82+119.80	K82+095.20	I	MDC 19	9.32	100.69	938.75	3/07/2025	Bacheo -APP-74225 Planta mhc
K82+197.80	K82+133.30	I	MDC 19	24.12	100.75	2,430.28	3/07/2025	Bacheo -APP-74222 Planta mhc
K82+468.80	K82+230.80	I	MDC 19	91.87	100.93	9,272.22	3/07/2025	Bacheo -APP-74218 Planta mhc
K82+600.40	K82+617.30	E	MDC 19	6.49	101.19	656.68	2/07/2025	Bacheo - sobre superficie fresada -APP-74208 Planta mhc
K82+274.00	K82+281.50	E	MDC 19	3.15	100.86	317.70	2/07/2025	Bacheo -APP-74171 Planta mhc
K82+371.00	K82+412.50	E	MDC 19	15.81	100.97	1,596.51	2/07/2025	Bacheo -APP-74181 Planta mhc
K82+281.50	K82+338.50	E	MDC 19	21.72	100.89	2,191.03	2/07/2025	Bacheo -APP-74175 Planta mhc
K82+512.40	K82+600.40	E	MDC 19	27.81	101.14	2,812.40	2/07/2025	Bacheo -APP-74202 Planta mhc
K82+228.30	K82+274.00	D	MDC 19	17.55	100.83	1,769.47	2/07/2025	Bacheo -APP-74168 Planta mhc
K82+434.10	K82+512.40	E	MDC 19	30.54	101.05	3,085.86	2/07/2025	Bacheo -APP-74195 Planta mhc
K82+412.50	K82+434.10	E	MDC 19	6.58	101.00	664.97	2/07/2025	Bacheo -APP-74190 Planta mhc
K82+645.00	K82+617.30	E	MDC 19	12.19	101.21	1,233.56	1/07/2025	Bacheo -APP-74160 Planta mhc
K82+921.90	K82+645.00	E	MDC 19	107.16	101.36	10,862.14	1/07/2025	Bacheo -APP-74157 Planta mhc
K82+500.00	K82+468.80	I	MDC 19	6.24	101.06	630.64	26/06/2025	Fallo. -APP-73364 Planta mhc
K82+933.80	K82+662.30	D	MDC 19	111.59	101.38	11,312.42	26/06/2025	Parcheo. -APP-73342 Planta mhc
K82+590.80	K82+486.80	I	MDC 19	39.52	101.12	3,996.21	26/06/2025	Parcheo. -APP-73359 Planta mhc
K82+662.30	K82+590.80	I	MDC 19	22.14	101.21	2,240.35	26/06/2025	Parcheo. -APP-73350 Planta mhc
K83+063.10	K83+238.40	D	MDC 19	71.14	101.73	7,237.49	25/06/2025	Parcheo. -APP-73317 Planta mhc
K82+933.80	K83+560.30	E	MDC 19	247.47	101.83	25,198.89	24/06/2025	Parcheo. -APP-73074 Planta mhc
K83+918.00	K83+877.70	D	MDC 19	22.17	102.48	2,271.42	12/06/2025	Parcheo. -APP-71700 Planta mhc
K83+877.70	K83+803.70	D	MDC 19	31.82	102.42	3,259.03	12/06/2025	Parcheo. -APP-71704 Planta mhc
K25+985.00	K25+985.00	E	MDC 19	0.12	42.00	5.04	21/05/2025	Tapa hueco. -APP-68933 Planta mhc
K25+980.00	K25+980.00	E	MDC 19	1.80	42.00	75.60	21/05/2025	Tapa hueco. -APP-68929 Planta mhc
K13+025.70	K13+048.40	D	BTA	10.35	42.00	434.75	25/07/2025	Mantenimiento -APP-77967 Planta mhc
K13+299.40	K13+306.40	D	BTA	2.77	42.00	116.13	25/07/2025	Mantenimiento -APP-78059 Planta mhc
K13+267.10	K13+299.40	D	BTA	15.43	42.00	647.91	25/07/2025	Mantenimiento -APP-78052 Planta mhc
K13+129.40	K13+153.40	D	BTA	10.22	42.00	429.41	25/07/2025	Mantenimiento -APP-78037 Planta mhc
K12+988.00	K13+013.70	D	BTA	12.34	42.00	518.11	25/07/2025	Mantenimiento -APP-77950 Planta mhc
K12+528.30	K12+574.70	I	BTA	21.99	42.00	923.73	24/07/2025	Mantenimiento -APP-77601 Planta mhc
K12+596.40	K12+640.60	I	BTA	20.95	42.00	879.93	24/07/2025	Mantenimiento -APP-77621 Planta mhc
K82+512.40	K82+600.40	E	BTA	41.71	101.14	4,218.60	2/07/2025	Bacheo -APP-74200 Planta mhc
K82+412.50	K82+434.10	E	BTA	9.88	101.00	997.46	2/07/2025	Bacheo -APP-74186 Planta mhc
K82+662.30	K82+590.80	I	BTA	33.20	101.21	3,360.52	26/06/2025	Parcheo. -APP-73348 Planta mhc
					SUBTOTAL	**155,925.62**		

VOLUMEN PARA PAGO	155925.62
APROXIMACIÓN S/ ESPECIFICACIÓN	**-0.02**
VOLUMEN TOTAL PARA PAGO :	**155925.60 m3/KM**

ING. LUIS FELIPE MORENO BRAVO
ING. RESIDENTE DE OBRA
Matricula No: 25202-05870 CND

MARTHA LUCIA CORTES PULIDO
ING. RESIDENTE INTERVENTORIA
Matrícula No. 01195-0369 CPITVC

Nota: Para el cálculo de la distancia del transporte de las mezclas para bacheos entre Zipaquirá y la glorieta de Chiquinquirá K47+840 provenientes de la planta de MHC "La Punta", corresponderá a los 42 km que se incluyen en los APUs de las mezclas asfáltica inicialmente incluidas en el contrato. Para las mezclas para bacheo colocadas de Chiquinquirá (47+840) hacia Santander la distancia de transporte se calcula tomando la distancia entre el centroide de la glorieta 3 de Ubaté K1 de la ruta 45A05 a la glorieta de Chiquinquirá K47+840 y el sitio de colocación de la mezcla para bacheo, sumándole a esta distancia calculada los 42 km. establecidos en los APUs de las mezclas inicialmente incluidas en el contrato.".

INVIAS | MHC S.A.S CONSORCIO VIAL MHC 063

F-635 A

CONTRATO DE OBRA: 989 DE 2021 **PREACTA N.º :** 50

RUTA: RUTA 45A06 **FECHA:** 26-jun-2025 a 25-jul-2025

CONTRATISTA : CONSORCIO VIAL MHC 063

CONTRATO DE INTERVENTORÍA No : 971 DE 2021 **INTERVENTOR:** CONSORCIO ICEACSA-TPF

ITEM	DESCRIPCIÓN	UNIDAD	CANTIDAD ANTERIOR	EN ESTA ACTA	CANTIDAD ACUMULADA
900.1.1P	Transporte de mezcla asfaltica y base tratada con asfalto para actividades de mantenimiento (parcheos y bacheos)	M3/Km	1,725,500.70	64,561.60	1,790,062.30

KM INICIAL	KM FINAL	CARRIL	LONGITUD (m)	VOLUMEN (M3)	DISTANCIA (KM))	CANTIDAD	FECHA	DESCRIPCIÓN
K11+430.00	K11+491.00	E	MDC 19	18.06	119.38	2,155.53	18/07/2025	Mantenimiento -APP-76912 Planta huertas cotes mario alberto
K11+297.80	K11+451.80	E	MDC 19	47.06	119.29	5,614.30	18/07/2025	Mantenimiento -APP-76901 Planta huertas cotes mario alberto
K11+267.80	K11+297.80	E	MDC 19	9.60	119.20	1,144.35	18/07/2025	Mantenimiento -APP-76894 Planta huertas cotes mario alberto
K11+035.00	K11+053.30	E	MDC 19	7.32	118.96	870.82	16/07/2025	Mantenimiento -APP-76213 Planta huertas cotes mario alberto
K11+151.00	K11+176.80	E	MDC 19	8.26	119.08	983.16	16/07/2025	Mantenimiento -APP-76226 Planta huertas cotes mario alberto
K11+182.80	K11+267.80	E	MDC 19	27.20	119.15	3,240.75	16/07/2025	Mantenimiento -APP-76239 Planta huertas cotes mario alberto
K10+714.00	K10+773.20	E	MDC 19	18.85	118.66	2,236.72	15/07/2025	Mantenimiento -APP-76026 Planta huertas cotes mario alberto
K10+970.00	K11+011.80	E	MDC 19	7.10	118.91	844.04	15/07/2025	Mantenimiento -APP-76186 Planta huertas cotes mario alberto
K10+519.00	K10+547.50	E	MDC 19	9.12	118.45	1,080.29	15/07/2025	Mantenimiento -APP-76021 Planta huertas cotes mario alberto
K10+906.00	K10+935.50	E	MDC 19	8.85	118.84	1,051.74	15/07/2025	Mantenimiento -APP-76034 Planta huertas cotes mario alberto
K11+031.80	K11+057.80	E	MDC 19	10.40	118.96	1,237.23	15/07/2025	Mantenimiento -APP-76201 Primera Capa Planta huertas cotes mario alberto
K10+913.50	K10+940.50	E	MDC 19	8.64	118.85	1,026.84	15/07/2025	Mantenimiento - Complemento parche del 14/julio -APP-76206 Planta huertas cotes mario alberto
K10+390.00	K10+409.00	E	MDC 19	6.08	118.32	719.38	14/07/2025	Mantenimiento -APP-76001 Planta huertas cotes mario alberto
K10+714.00	K10+775.50	E	MDC 19	16.73	118.66	1,985.02	14/07/2025	Mantenimiento -APP-76011 Planta huertas cotes mario alberto
K10+513.00	K10+549.30	E	MDC 19	11.47	118.45	1,358.73	14/07/2025	Mantenimiento -APP-76006 Planta huertas cotes mario alberto
K10+886.00	K10+940.50	E	MDC 19	8.80	118.83	1,045.73	14/07/2025	Mantenimiento -APP-76016 Planta huertas cotes mario alberto
K11+031.80	K11+057.80	E	MDC 19	10.40	118.96	1,237.23	15/07/2025	Mantenimiento -APP-76197 segunda capa Planta huertas cotes mario alberto
K11+430.00	K11+491.00	E	BTA	27.08	119.38	3,233.30	18/07/2025	Mantenimiento -APP-76909 Planta huertas cotes mario alberto
K11+297.80	K11+451.80	E	BTA	70.59	119.29	8,421.45	18/07/2025	Mantenimiento -APP-76898 Planta huertas cotes mario alberto
K11+151.00	K11+176.80	E	BTA	12.38	119.08	1,474.74	16/07/2025	Mantenimiento -APP-76219 Planta huertas cotes mario alberto
K11+182.80	K11+297.80	E	BTA	55.20	119.16	6,577.65	16/07/2025	Mantenimiento -APP-76234 Planta huertas cotes mario alberto
K10+714.00	K10+773.20	E	BTA	28.27	118.66	3,355.09	15/07/2025	Mantenimiento -APP-76024 Planta huertas cotes mario alberto
K10+970.00	K11+011.80	E	BTA	10.65	118.91	1,266.06	15/07/2025	Mantenimiento -APP-76181 Planta huertas cotes mario alberto
K10+519.00	K10+547.50	E	BTA	13.68	118.45	1,620.44	15/07/2025	Mantenimiento -APP-76019 Planta huertas cotes mario alberto
K10+906.00	K10+935.50	E	BTA	13.28	118.84	1,577.61	15/07/2025	Mantenimiento -APP-76030 Planta huertas cotes mario alberto
K10+390.00	K10+409.00	E	BTA	9.12	118.32	1,079.07	14/07/2025	Mantenimiento -APP-75999 Planta huertas cotes mario alberto
K10+714.00	K10+775.50	E	BTA	25.09	118.66	2,977.54	14/07/2025	Mantenimiento -APP-76009 Planta huertas cotes mario alberto
K10+513.00	K10+549.30	E	BTA	17.21	118.45	2,038.09	14/07/2025	Mantenimiento -APP-76004 Planta huertas cotes mario alberto
K10+886.00	K10+940.50	E	BTA	26.16	118.83	3,108.68	14/07/2025	Mantenimiento -APP-76014 Planta huertas cotes mario alberto
					SUBTOTAL	**64,561.59**		

VOLUMEN PARA PAGO	64561.59
APROXIMACIÓN S/ ESPECIFICACIÓN	**0.01**
VOLUMEN TOTAL PARA PAGO :	**64561.60** **m3/KM**

ING. LUIS FELIPE MORENO BRAVO
ING. RESIDENTE DE OBRA
Matricula No: 25202-05870 CND

MARTHA LUCIA CORTES PULIDO
ING. RESIDENTE INTERVENTORIA
Matrícula No. 01195-0369 CPITVC

Nota: Para el cálculo de la distancia del transporte de las mezclas para bacheos entre Zipaquirá y la glorieta de Chiquinquirá K47+840 provenientes de la planta de MHC "La Punta", corresponderá a los 42 km que se incluyen en los APUs de las mezclas asfáltica inicialmente incluidas en el contrato. Para las mezclas para bacheo colocadas de Chiquinquirá (47+840) hacia Santander la distancia de transporte se calcula tomando la distancia entre el centroide de la glorieta 3 de Ubaté K1 de la ruta 45A05 a la glorieta de Chiquinquirá K47+840 y el sitio de colocación de la mezcla para bacheo, sumándole a esta distancia calculada los 42 km. establecidos en los APUs de las mezclas inicialmente incluidas en el contrato.".

INVIAS | MHC S.A.S CONSORCIO VIAL MHC 063

F-635 A

CONTRATO DE OBRA: 989 DE 2021 **PREACTA N.º :** 50

RUTA: RUTA 45ACND **FECHA:** 26-jun-2025 a 25-jul-2025

CONTRATISTA : CONSORCIO VIAL MHC 063

CONTRATO DE INTERVENTORÍA No : 971 DE 2021 **INTERVENTOR:** CONSORCIO ICEACSA-TPF

ITEM	DESCRIPCIÓN	UNIDAD	CANTIDAD ANTERIOR	EN ESTA ACTA	CANTIDAD ACUMULADA
630.3.4P	SUMINISTRO E INSTALACIÓN DE PLACA ALVEOLAR PREFABRICADA	m2	915.00	32.00	947.00

KM INICIAL	KM FINAL	CARRIL	LONGITUD (m)	ANCHO (m)	ESPESOR (m)	CANTIDAD	FECHA	DESCRIPCIÓN
K02+750.00	K02+750.00	E	31.70	1.00		31.70	5/05/2025	Construccion puente peatonal - curva 2 rampa 1 -APP-66386
					SUBTOTAL	31.70		

AREA PARA PAGO	31.70	
APROXIMACIÓN S/ ESPECIFICACIÓN	0.30	
AREA TOTAL PARA PAGO :	32.00	m2

ING. LUIS FELIPE MORENO BRAVO
ING. RESIDENTE DE OBRA
Matricula No: 25202-05870 CND

RUBEN DARIO GUTIERREZ CERVANTES
ING. RESIDENTE INTERVENTORIA
Matrícula No. 68202-28198

INVIAS | MHC S.A.S CONSORCIO VIAL MHC 063

F-635 A

CONTRATO DE OBRA: 989 DE 2021 **PREACTA N.º :** 50

RUTA: RUTA 45ACND **FECHA:** 26-jun-2025 a 25-jul-2025

CONTRATISTA : CONSORCIO VIAL MHC 063

CONTRATO DE INTERVENTORÍA No : 971 DE 2021 **INTERVENTOR:** CONSORCIO ICEACSA-TPF

ITEM	DESCRIPCIÓN	UNIDAD	CANTIDAD ANTERIOR	EN ESTA ACTA	CANTIDAD ACUMULADA
730.3P	SUMINISTRO E INSTALACIÓN BARRERA METÁLICA SIMPLE "ACS03-BL2R-H1"	ml	1,084.00	120.00	1,204.00

KM INICIAL	KM FINAL	CARRIL	LONGITUD (m)	ANCHO (m)	ESPESOR (m)	CANTIDAD	FECHA	DESCRIPCIÓN
k02+750	k02+750	E	56.00			56.00	11/07/2025	Construccion glorieta - costado suroriental -APP-76339
k02+750	k02+750	E	64.00			64.00	14/07/2025	Construccion glorieta ave colombiana - costado nororiental -APP-76341
					SUBTOTAL	120.00		
						LONGITUD PARA PAGO		120.00
						APROXIMACIÓN S/ ESPECIFICACIÓN		0.00
						LONGITUD TOTAL PARA PAGO :		120.00 ml

ING. LUIS FELIPE MORENO BRAVO
ING. RESIDENTE DE OBRA
Matricula No: 25202-05870 CND

RUBEN DARIO GUTIERREZ CERVANTES
ING. RESIDENTE INTERVENTORIA
Matrícula No. 68202-28198

INVIAS | MHC S.A.S CONSORCIO VIAL MHC 063

F-635 A

CONTRATO DE OBRA: 989 DE 2021 **PREACTA N.º :** 50

RUTA: RUTA 45A04 **FECHA:** 26-jun-2025 a 25-jul-2025

CONTRATISTA : CONSORCIO VIAL MHC 063

CONTRATO DE INTERVENTORÍA No : 971 DE 2021 **INTERVENTOR:** CONSORCIO ICEACSA-TPF

ITEM	DESCRIPCIÓN	UNIDAD	CANTIDAD ANTERIOR	EN ESTA ACTA	CANTIDAD ACUMULADA
710.1.2P	SUMINISTRO E INSTALACIÓN DE SEÑAL VIAL DELINEADOR DE OBSTACULO DOBLE- TIPO CHEVRON. TABLERO DE 80X30 CM EN LAMINA GALVANIZADA CALIBRE 16, REFLECTIVO DIAMANTE AL CUBO TIPO XI COLOR AMARILLO MARCA 3M E IMPRESIÓN EN TINTAS TRASLUCIDAS MARCA 3M. ESTRUCTURA PEDESTAL EN ANGULO DE 2X2X1/4" ALTURA 2.0 M	Und	8.00	1.00	9.00

KM INICIAL	KM FINAL	CARRIL	LONGITUD (m)	ANCHO (m)	ESPESOR (m)	CANTIDAD	FECHA	DESCRIPCIÓN
k32+616	k32+616	I	1.00			1.00	9/07/2025	Señalizacion Cra 36 - Chevron -APP-76761
					SUBTOTAL	1.00		
						UNIDADES PARA PAGO		1.00
						APROXIMACIÓN S/ ESPECIFICACIÓN		0.00
						UNIDADES TOTAL PARA PAGO :		1.00 Un

ING. LUIS FELIPE MORENO BRAVO
ING. RESIDENTE DE OBRA
Matricula No: 25202-05870 CND

RUBEN DARIO GUTIERREZ CERVANTES
ING. RESIDENTE INTERVENTORIA
Matrícula No. 68202-28198

INVIAS INSTITUTO NACIONAL DE VIAS | MHC S.A.S CONSORCIO VIAL MHC 063

F-635 A

CONTRATO DE OBRA: 989 DE 2021 **PREACTA N.º :** 50

RUTA: RUTA 45A04 **FECHA:** 26-jun-2025 a 25-jul-2025

CONTRATISTA : CONSORCIO VIAL MHC 063

CONTRATO DE INTERVENTORÍA No : 971 DE 2021 **INTERVENTOR:** CONSORCIO ICEACSA-TPF

ITEM	DESCRIPCIÓN	UNIDAD	CANTIDAD ANTERIOR	EN ESTA ACTA	CANTIDAD ACUMULADA
710.1.3P	SUMINISTRO E INSTALACIÓN DE SEÑAL VIAL DELINEADOR DE OBSTACULO SENCILLO- TIPO DOL. TABLERO DE 80X15 CM EN LAMINA GALVANIZADA CALIBRE 16, REFLECTIVO DIAMANTE AL CUBO TIPO XI COLOR AMARILLO MARCA 3M E IMPRESIÓN EN TINTAS TRASLUCIDAS MARCA 3M. ESTRUCTURA PEDESTAL EN ANGULO DE 2X2X1/4" ALTURA 2.0 M	Und	59.00	4.00	63.00

KM INICIAL	KM FINAL	CARRIL	LONGITUD (m)	ANCHO (m)	ESPESOR (m)	CANTIDAD	FECHA	DESCRIPCIÓN
k32+976	k32+976	D	1.00			1.00	9/07/2025	Señalizacion Cra 36 - Dol -APP-76746
k32+582	k32+582	I	1.00			1.00	9/07/2025	Señalizacion Cra 36 - Dol -APP-76763
k32+874	k32+873	I	1.00			1.00	9/07/2025	Señalizacion Cra 36 - Dol -APP-76751
k32+900	k32+900	D	1.00			1.00	9/07/2025	Señalizacion Cra 36 - Dol -APP-76749
					SUBTOTAL	**4.00**		
						UNIDADES PARA PAGO		4.00
						APROXIMACIÓN S/ ESPECIFICACIÓN		**0.00**
						UNIDADES TOTAL PARA PAGO :		**4.00** **Un**

ING. LUIS FELIPE MORENO BRAVO
ING. RESIDENTE DE OBRA
Matricula No: 25202-05870 CND

RUBEN DARIO GUTIERREZ CERVANTES
ING. RESIDENTE INTERVENTORIA
Matrícula No. 68202-28198

INVIAS INSTITUTO NACIONAL DE VIAS | MHC S.A.S CONSORCIO VIAL MHC 063

F-635 A

CONTRATO DE OBRA: 989 DE 2021 **PREACTA N.º :** 50

RUTA: RUTA 45ACND **FECHA:** 26-jun-2025 a 25-jul-2025

CONTRATISTA : CONSORCIO VIAL MHC 063

CONTRATO DE INTERVENTORÍA No : 971 DE 2021 **INTERVENTOR:** CONSORCIO ICEACSA-TPF

ITEM	DESCRIPCIÓN	UNIDAD	CANTIDAD ANTERIOR	EN ESTA ACTA	CANTIDAD ACUMULADA
730.4P	ABATIMIENTO 4 METROS DEFENSA METÁLICA (INCLUYE 2 POSTES, 1 DEFENSA, 1 CODO, 1 GANCHO DE ABATIMIENTO E INSTALACIÓN POR UNIDAD)	Und	86.00	3.00	89.00

KM INICIAL	KM FINAL	CARRIL	LONGITUD (m)	ANCHO (m)	ESPESOR (m)	CANTIDAD	FECHA	DESCRIPCIÓN
k02+750	k02+750	E	2.00			2.00	11/07/2025	Construccion glorieta ave colombiana - costado suroriental -APP-76340
k02+750	k02+750	E	1.00			1.00	14/07/2025	Construccion glorieta ave colombiana - costado nororiental -APP-76342
					SUBTOTAL	3.00		
						UNIDADES PARA PAGO		3.00
						APROXIMACIÓN S/ ESPECIFICACIÓN		0.00
						UNIDADES TOTAL PARA PAGO :		3.00 Un

ING. LUIS FELIPE MORENO BRAVO
ING. RESIDENTE DE OBRA
Matricula No: 25202-05870 CND

RUBEN DARIO GUTIERREZ CERVANTES
ING. RESIDENTE INTERVENTORIA
Matrícula No. 68202-28198

INVIAS | MHC S.A.S CONSORCIO VIAL MHC 063

F-635 A

CONTRATO DE OBRA: 989 DE 2021 **PREACTA N.º :** 50

RUTA: RUTA 45A04 **FECHA:** 26-jun-2025 a 25-jul-2025

CONTRATISTA : CONSORCIO VIAL MHC 063

CONTRATO DE INTERVENTORÍA No : 971 DE 2021 **INTERVENTOR:** CONSORCIO ICEACSA-TPF

ITEM	DESCRIPCIÓN	UNIDAD	CANTIDAD ANTERIOR	EN ESTA ACTA	CANTIDAD ACUMULADA
710.1.11P	Señal vertical de tránsito tipo dúplex SP/SR - SR/SR - SP/SP dimensiones 75*75 con lámina retrorreflectiva tipo XI	Un	0.00	23.00	23.00

KM INICIAL	KM FINAL	CARRIL	LONGITUD (m)	ANCHO (m)	ESPESOR (m)	CANTIDAD	FECHA	DESCRIPCIÓN
k30+963	k30+963	E	1.00			1.00	10/07/2025	Señalizacion Cra. 36 - SP24 y SR30(30) -APP-77351
k31+174	k31+174	I	1.00			1.00	10/07/2025	Señalizacion Cra 36 - SP67 y Sr30(40) -APP-77346
k31+434	k31+434	D	1.00			1.00	10/07/2025	Señalizacion Cra 36 - SR11 y SR26 -APP-77344
k31+663	k31+663	I	1.00			1.00	10/07/2025	Señalizacion Cra 36 - SR11y SR26 -APP-77342
k31+760	k31+760	D	1.00			1.00	10/07/2025	Señalización cra. 36 - SR11 y SR26 -APP-77341
k30+851	k30+851	D	1.00			1.00	10/07/2025	Señalizacion Cra 36 - SP24 y SR30(30) -APP-77354
k30+442	k30+442	D	1.00			1.00	10/07/2025	Señalizacion Cra 36 - SP24 y SR30(30) (Intersección Cogua hacia Nemocón) -APP-77358
k30+442	k30+442	D	1.00			1.00	10/07/2025	Señalizacion Cra 36 - SP24 y SR30(30) (Intersección Cogua hacia Cogua) -APP-77356
k28+254	k28+254	D	1.00			1.00	10/07/2025	Señalizacion Cra 36 - SP46A y SR30(30) -APP-77395
k28+326	k28+326	I	1.00			1.00	10/07/2025	Señalizacion Cra 36 - SP25 y SP46 -APP-77393
k28+540	k28+540	D	1.00			1.00	10/07/2025	Señalizacion Cra 36 - SP25 y SR30(30) -APP-77391
k28+814	k28+814	I	1.00			1.00	10/07/2025	Señalizacion Cra 36 - SP25 y SP24(30) -APP-77385
k30+327	k30+327	I	1.00			1.00	10/07/2025	Señalizacion Cra 36 - SR11 y SR26 -APP-77360
k30+203	k30+203	D	1.00			1.00	10/07/2025	Señalizacion Cra 36 - SR11 y SR26 -APP-77365
k29+621	k29+621	D	1.00			1.00	10/07/2025	Señalizacion Cra 36 - SR11 y SR26 -APP-77369
k29+621	k29+621	I	1.00			1.00	10/07/2025	Señalizacion Cra 36 - SR11 y SR26 -APP-77367
k29+224	k29+224	D	1.00			1.00	10/07/2025	Señalizacion Cra 36 - SR11 y SR16 -APP-77370
k28+446	k28+446	D	1.00			1.00	10/07/2025	Señalizacion Cra 36 - SR11 y SR16 -APP-77390
k28+498	k28+498	I	1.00			1.00	10/07/2025	Señalizacion Cra 36 - SR11 y SR16 -APP-77387
k29+224	k29+224	I	1.00			1.00	10/07/2025	Señalizacion Cra 36 - SP52 y SR30(30) -APP-77384
k28+950	k28+950	D	1.00			1.00	10/07/2025	Señalizacion Cra 36 - SP52 y SR30(30) -APP-77373
k28+950	k28+950	I	1.00			1.00	10/07/2025	Señalizacion Cra 36 - SP24 y SR16 -APP-77375
k30+280	k30+280	D	1.00			1.00	10/07/2025	Señalizacion Cra 36 - SP24 y SR30(30) -APP-77362
					SUBTOTAL	**23.00**		

UNIDAD PARA PAGO	23.00	
APROXIMACIÓN S/ ESPECIFICACIÓN	**0.00**	
UNIDAD TOTAL PARA PAGO :	**23.00**	**Un**

ING. LUIS FELIPE MORENO BRAVO
ING. RESIDENTE DE OBRA
Matricula No: 25202-05870 CND

RUBEN DARIO GUTIERREZ CERVANTES
ING. RESIDENTE INTERVENTORIA
Matrícula No. 68202-28198

INVIAS | MHC S.A.S CONSORCIO VIAL MHC 063

F-635 A

CONTRATO DE OBRA: 989 DE 2021 **PREACTA N.º :** 50

RUTA: RUTA 45ACND **FECHA:** 26-jun-2025 a 25-jul-2025

CONTRATISTA : CONSORCIO VIAL MHC 063

CONTRATO DE INTERVENTORÍA No : 971 DE 2021 **INTERVENTOR:** CONSORCIO ICEACSA-TPF

ITEM	DESCRIPCIÓN	UNIDAD	CANTIDAD ANTERIOR	EN ESTA ACTA	CANTIDAD ACUMULADA
34P	Prueba de carga estática del puente peatonal Ave Colombia – Zipaquirá	Un	0.00	1.00	1.00

KM INICIAL	KM FINAL	CARRIL	LONGITUD (m)	ANCHO (m)	ESPESOR (m)	CANTIDAD	FECHA	DESCRIPCIÓN
k02+750	k02+750	E	1.00			1.00	19/07/2025	Prueba de carga puente peatonal Ave colombiana Cale 8-APP-76979
					SUBTOTAL	1.00		
						UNIDAD PARA PAGO		1.00
						APROXIMACIÓN S/ ESPECIFICACIÓN		0.00
						UNIDAD TOTAL PARA PAGO :		1.00 Un

ING. LUIS FELIPE MORENO BRAVO
ING. RESIDENTE DE OBRA
Matricula No: 25202-05870 CND

RUBEN DARIO GUTIERREZ CERVANTES
ING. RESIDENTE INTERVENTORIA
Matrícula No. 68202-28198

INVIAS | MHC S.A.S CONSORCIO VIAL MHC 063

F-635 A

CONTRATO DE OBRA: 989 DE 2021 **PREACTA N.º :** 50

RUTA: RUTA 45ACND **FECHA:** 26-jun-2025 a 25-jul-2025

CONTRATISTA : CONSORCIO VIAL MHC 063

CONTRATO DE INTERVENTORÍA No : 971 DE 2021 **INTERVENTOR:** CONSORCIO ICEACSA-TPF

ITEM	DESCRIPCIÓN	UNIDAD	CANTIDAD ANTERIOR	EN ESTA ACTA	CANTIDAD ACUMULADA
630.5P	Concreto estampado de 21 MPa con espesor de 10 cm (Incluye suministro y colocación de concreto, molde, desmoldante, sellante transparente, corte y sellado de juntas.)	m2	1,020.88	481.93	1,502.81

KM INICIAL	KM FINAL	CARRIL	LONGITUD (m)	AREA (m)	ESPESOR (m)	CANTIDAD	FECHA	DESCRIPCIÓN
K02+750.00	K02+750.00			34.046		34.046	Julio 2025 a Origen	Según cartera topografica -Ciclovia Urbanismo Glorieta Calle 8 Avecolombiana Paño 1 Rampa 1
K02+750.00	K02+750.00			26.964		26.964	Julio 2025 a Origen	Según cartera topografica -Ciclovia Urbanismo Glorieta Calle 8 Avecolombiana Paño 2 Rampa 1
K02+750.00	K02+750.00			0.000		0.000	Julio 2025 a Origen	Según cartera topografica -Ciclovia Urbanismo Glorieta Calle 8 Avecolombiana Paño 3 Rampa 1
K02+750.00	K02+750.00			43.468		43.468	Julio 2025 a Origen	Según cartera topografica -Urbanismo Glorieta Calle 8 Avecolombiana Paño 4 Rampa 1
K02+750.00	K02+750.00			0.000		0.000	Julio 2025 a Origen	Según cartera topografica -Ciclovia Urbanismo Glorieta Calle 8 Avecolombiana Paño 5 Rampa 1
K02+750.00	K02+750.00			24.399		24.399	Julio 2025 a Origen	Según cartera topografica -Urbanismo Glorieta Calle 8 Avecolombiana Paño 6A Rampa 1
K02+750.00	K02+750.00			20.561		20.561	Julio 2025 a Origen	Según cartera topografica -Urbanismo Glorieta Calle 8 Avecolombiana Paño 6B Rampa 1
K02+750.00	K02+750.00			55.818		55.818	Julio 2025 a Origen	Según cartera topografica -Urbanismo Glorieta Calle 8 Avecolombiana Paño 7 Rampa 1
K02+750.00	K02+750.00			44.939		44.939	Julio 2025 a Origen	Según cartera topografica -Urbanismo Glorieta Calle 8 Avecolombiana Paño 8A Rampa 1
K02+750.00	K02+750.00			31.754		31.754	Julio 2025 a Origen	Según cartera topografica -Urbanismo Glorieta Calle 8 Avecolombiana Paño 8B Rampa 1
K02+750.00	K02+750.00			27.907		27.907	Julio 2025 a Origen	Según cartera topografica -Urbanismo Glorieta Calle 8 Avecolombiana Paño 8C Rampa 1
K02+750.00	K02+750.00			47.859		47.859	Julio 2025 a Origen	Según cartera topografica -Urbanismo Glorieta Calle 8 Avecolombiana Paño 8D Rampa 1
K02+750.00	K02+750.00			43.635		43.635	Julio 2025 a Origen	Según cartera topografica -Urbanismo Glorieta Calle 8 Avecolombiana Paño 8E Rampa 1
K02+750.00	K02+750.00			85.151		85.151	Julio 2025 a Origen	Según cartera topografica -Urbanismo Glorieta Calle 8 Avecolombiana Paño 8F Rampa 1
K02+750.00	K02+750.00			20.026		20.026	Julio 2025 a Origen	Según cartera topografica -Urbanismo Glorieta Calle 8 Avecolombiana Paño 8G Rampa 1
K02+750.00	K02+750.00			0.000		0.000	Julio 2025 a Origen	Según cartera topografica -Piedra pegada Urbanismo Glorieta Calle 8 Avecolombiana Paño 9 Rampa 1
K02+750.00	K02+750.00			0.000		0.000	Julio 2025 a Origen	Según cartera topografica -Piedra pegada Urbanismo Glorieta Calle 8 Avecolombiana Paño 10 Rampa 1
K02+750.00	K02+750.00			0.000		0.000	Julio 2025 a Origen	Según cartera topografica -Piedra pegada Urbanismo Glorieta Calle 8 Avecolombiana Paño 11 Rampa 1
K02+750.00	K02+750.00			0.000		0.000	Julio 2025 a Origen	Según cartera topografica -Piedra pegada Urbanismo Glorieta Calle 8 Avecolombiana Paño 12 Rampa 1
K02+750.00	K02+750.00			0.000		0.000	Julio 2025 a Origen	Según cartera topografica -Zona Verde Urbanismo Glorieta Calle 8 Avecolombiana Paño 13 Rampa 1
K02+750.00	K02+750.00			17.776		17.776	Julio 2025 a Origen	Según cartera topografica -Cona Verde Urbanismo Glorieta Calle 8 Avecolombiana Paño 14 Rampa 1
K02+750.00	K02+750.00			30.792		30.792	Julio 2025 a Origen	Según cartera topografica -Urbanismo Glorieta Calle 8 Avecolombiana Paño 15 Rampa 1
K02+750.00	K02+750.00			9.061		9.061	Julio 2025 a Origen	Según cartera topografica -Urbanismo Glorieta Calle 8 Avecolombiana Paño 16 Rampa 1
K02+750.00	K02+750.00			2.704		2.704	Julio 2025 a Origen	Según cartera topografica -Urbanismo Glorieta Calle 8 Avecolombiana Paño 17 Rampa 1
K02+750.00	K02+750.00			0.000		0.000	Julio 2025 a Origen	Según cartera topografica -Rampa de acceso Sur oriental Urbanismo Glorieta Calle 8 Avecolombiana Paño 18 Ramp
K02+750.00	K02+750.00			85.091		85.091	Julio 2025 a Origen	Según cartera topografica -Urbanismo Glorieta Calle 8 Avecolombiana Paño 19 Rampa 1
K02+750.00	K02+750.00			54.242		54.242	Julio 2025 a Origen	Según cartera topografica -Urbanismo Glorieta Calle 8 Avecolombiana Paño 20 Rampa 1
K02+750.00	K02+750.00			87.825		87.825	Julio 2025 a Origen	Según cartera topografica -Urbanismo Glorieta Calle 8 Avecolombiana Paño 21 Rampa 1
K02+750.00	K02+750.00			39.371		39.371	Julio 2025 a Origen	Según cartera topografica -Urbanismo Glorieta Calle 8 Avecolombiana Paño 22 Rampa 1
K02+750.00	K02+750.00			38.442		38.442	Julio 2025 a Origen	Según cartera topografica -Urbanismo Glorieta Calle 8 Avecolombiana Paño 23 Rampa 1
K02+750.00	K02+750.00			0.000		0.000	Julio 2025 a Origen	Según cartera topografica -Urbanismo Glorieta Calle 8 Avecolombiana Paño 26 Rampa 1
K02+750.00	K02+750.00			6.716		6.716	Julio 2025 a Origen	Según cartera topografica -Urbanismo Glorieta Calle 8 Avecolombiana Paño 27 Rampa 1
K02+750.00	K02+750.00			17.158		17.158	Julio 2025 a Origen	Según cartera topografica -Urbanismo Glorieta Calle 8 Avecolombiana Paño 28 Rampa 1
K02+750.00	K02+750.00			21.362		21.362	Julio 2025 a Origen	Según cartera topografica -Urbanismo Glorieta Calle 8 Avecolombiana Paño 29 Rampa 1
K02+750.00	K02+750.00			20.815		20.815	Julio 2025 a Origen	Según cartera topografica -Urbanismo Glorieta Calle 8 Avecolombiana Paño 30 Rampa 1
K02+750.00	K02+750.00			20.823		20.823	Julio 2025 a Origen	Según cartera topografica -Urbanismo Glorieta Calle 8 Avecolombiana Paño 31 Rampa 1
K02+750.00	K02+750.00			12.512		12.512	Julio 2025 a Origen	Según cartera topografica -Urbanismo Glorieta Calle 8 Avecolombiana Paño 32 Rampa 1
K02+750.00	K02+750.00			50.007		50.007	Julio 2025 a Origen	Según cartera topografica -Urbanismo Glorieta Calle 8 Avecolombiana Paño 33 Rampa 1
K02+750.00	K02+750.00			13.735		13.735	Julio 2025 a Origen	Según cartera topografica -Urbanismo Glorieta Calle 8 Avecolombiana Paño 34 Rampa 1
K02+750.00	K02+750.00			13.422		13.422	Julio 2025 a Origen	Según cartera topografica -Urbanismo Glorieta Calle 8 Avecolombiana Paño 35 Rampa 1
K02+750.00	K02+750.00			0.000		0.000	Julio 2025 a Origen	Según cartera topografica -Ubanismo Glorieta Calle 8 Avecolombiana Paño 1 Rampa 2
K02+750.00	K02+750.00			0.000		0.000	Julio 2025 a Origen	Según cartera topografica -Ubanismo Glorieta Calle 8 Avecolombiana Paño 2 Rampa 2
K02+750.00	K02+750.00			29.015		29.015	Julio 2025 a Origen	Según cartera topografica -Ubanismo Glorieta Calle 8 Avecolombiana Paño 3 Rampa 2
K02+750.00	K02+750.00			42.913		42.913	Julio 2025 a Origen	Según cartera topografica -Ubanismo Glorieta Calle 8 Avecolombiana Paño 4 Rampa 2
K02+750.00	K02+750.00			0.000		0.000	Julio 2025 a Origen	Según cartera topografica -Ubanismo Glorieta Calle 8 Avecolombiana Paño 5 Rampa 2
K02+750.00	K02+750.00			40.729		40.729	Julio 2025 a Origen	Según cartera topografica -Ubanismo Glorieta Calle 8 Avecolombiana Paño 9 Rampa 2
K02+750.00	K02+750.00			10.734		10.734	Julio 2025 a Origen	Según cartera topografica -Ubanismo Glorieta Calle 8 Avecolombiana Paño 10 Rampa 2
K02+750.00	K02+750.00			10.314		10.314	Julio 2025 a Origen	Según cartera topografica -Ubanismo Glorieta Calle 8 Avecolombiana Paño 11 Rampa 2
K02+750.00	K02+750.00			12.080		12.080	Julio 2025 a Origen	Según cartera topografica -Ubanismo Glorieta Calle 8 Avecolombiana Paño 12 Rampa 2
K02+750.00	K02+750.00			11.034		11.034	Julio 2025 a Origen	Según cartera topografica -Ubanismo Glorieta Calle 8 Avecolombiana Paño 13 Rampa 2
K02+750.00	K02+750.00			12.969		12.969	Julio 2025 a Origen	Según cartera topografica -Ubanismo Glorieta Calle 8 Avecolombiana Paño 14 Rampa 2
K02+750.00	K02+750.00			10.744		10.744	Julio 2025 a Origen	Según cartera topografica -Ubanismo Glorieta Calle 8 Avecolombiana Paño 15 Rampa 2
K02+750.00	K02+750.00			0.000		0.000	Julio 2025 a Origen	Según cartera topografica -Ubanismo Glorieta Calle 8 Avecolombiana Paño 16 Rampa 2
K02+750.00	K02+750.00			34.841		34.841	Julio 2025 a Origen	Según cartera topografica -Ubanismo Glorieta Calle 8 Avecolombiana Paño 17 Rampa 2
K02+750.00	K02+750.00			18.178		18.178	Julio 2025 a Origen	Según cartera topografica -Ubanismo Glorieta Calle 8 Avecolombiana Paño 18 Rampa 2
K02+750.00	K02+750.00			44.852		44.852	Julio 2025 a Origen	Según cartera topografica -Ubanismo Glorieta Calle 8 Avecolombiana Paño 19 Rampa 2
K02+750.00	K02+750.00			40.808		40.808	Julio 2025 a Origen	Según cartera topografica -Ubanismo Glorieta Calle 8 Avecolombiana Paño 20 Rampa 2
K02+750.00	K02+750.00			64.144		64.144	Julio 2025 a Origen	Según cartera topografica -Ubanismo Glorieta Calle 8 Avecolombiana Paño 21 Rampa 2
K02+750.00	K02+750.00			57.891		57.891	Julio 2025 a Origen	Según cartera topografica -Ubanismo Glorieta Calle 8 Avecolombiana Paño 22 Rampa 2
K02+750.00	K02+750.00			86.767		86.767	Julio 2025 a Origen	Según cartera topografica -Ubanismo Glorieta Calle 8 Avecolombiana Paño 23 Rampa 2
K02+750.00	K02+750.00			69.441		69.441	Julio 2025 a Origen	Según cartera topografica -Ubanismo Glorieta Calle 8 Avecolombiana Paño 24 Rampa 2
K02+750.00	K02+750.00			0.000		0.000	Julio 2025 a Origen	Según cartera topografica -Ubanismo Glorieta Calle 8 Avecolombiana Paño 25 Rampa 2
K02+750.00	K02+750.00			0.000		0.000	Julio 2025 a Origen	Según cartera topografica -Ubanismo Glorieta Calle 8 Avecolombiana Paño 26C Rampa 2
K02+750.00	K02+750.00			0.000		0.000	Julio 2025 a Origen	Según cartera topografica -Ubanismo Glorieta Calle 8 Avecolombiana Paño 26D Rampa 2
K02+750.00	K02+750.00		-1.00		143.026	-143.026	Julio 2025 a Origen	Falta sellanate
						- 1,020.88	Junio 2025 a origen	Acumulado acta 49 Junio 2025
					SUBTOTAL	481.93		
						VOLUMEN PARA PAGO		481.93
						APROXIMACIÓN S/ ESPECIFICACIÓN		0.00
						VOLUMEN TOTAL PARA PAGO :		481.93 m3

ING. LUIS FELIPE MORENO BRAVO
ING. RESIDENTE DE OBRA
Matricula No: 25202-05870 CND

RUBEN DARIO GUTIERREZ CERVANTES
ING. RESIDENTE INTERVENTORIA
Matrícula No. 68202-28198

MHC S.A.S CONSORCIO VIAL MHC 063			DESPIECE DE ACERO DE REFUERZO	F-690
DD	MM	AA		
25	Junio	2025		

Segunda Calzada Casablanca - Ubaté
Proyecto

1 de 1
Hoja

Pilote No. 1 Estribo 1 P. vehicular
Estructura

K44+500
Localización

N.°	FIGURA	DIÁMETRO	LONGITUD (m)	CANTIDAD	TIPO DE ACERO	PESO (Kg./m)	PESO TOTAL (Kg.)
5	3.25 / 0.17 / 0.17 / 0.51	5/8"	4,10	61	Transv.	1,55	387.655
4	3,26 / 0.13 / 0.13 / 0.51	1/2"	4,05	55	Transv.	1,0	222,75
10	11.55. / 0.45	1-1/4"	12	8	Long.	6,41	615.36
10	0.45 / 8.55.	1-1/4"	9,0	8	Long.	6,41	461.52
10	8.10	1-1/4"	8,10	8	Long	6,41	415.368
10	11.10	1-1/4"	11.10	8	Long.	6,41	569,208
						TOTAL	2671.86

OBSERVACIONES:

	Inspector de obra	Residente de obra	Residente de interventoría
FIRMA			
NOMBRE	Andrea Jnoth Romero		
CARGO	Residente Obra		

MHC S.A.S CONSORCIO VIAL MHC 063			DESPIECE DE ACERO DE REFUERZO	F-690
DD	MM	AA		
27	Junio	2025		

Segunda Calzada Casablanca Ubaté — Proyecto

1 de 1 — Hoja

Pilote No. 4 Estribo 2. P. vehicular — Estructura

K44+500 — Localización

N.°	FIGURA	DIÁMETRO	LONGITUD (m)	CANTIDAD	TIPO DE ACERO	PESO (Kg./m)	PESO TOTAL (Kg.)
5	0.47 / 0.51	5/8"	4.1	61	Transv.	1.55	387.655
4	0.13 / 0.51	1/2"	4.05	55	Transv.	1.0	222.75
10	11.55 — 0.45	1.1/4"	12	8	Long.	6.41	615.36
10	8.55 — 0.45	1.1/4"	9	8	Long.	6.41	461.52
10	8.1	1.1/4"	8.1	8	Long.	6.41	415.368
10	11.1	1.1/4"	11.1	8	Long.	6.41	569.208
						TOTAL	2671.86

OBSERVACIONES:

	Inspector de obra	Residente de obra	Residente de interventoría
FIRMA			
NOMBRE	Andrea Yneth Romero		
CARGO	Residente Obra		

MHC S.A.S CONSORCIO VIAL MHC 063			DESPIECE DE ACERO DE REFUERZO	F-690
DD	MM	AA		
01	Julio	2025		

Segunda Calzada Casablanca Ubaté
Proyecto

1 de 1
Hoja

Pilote No. 2 Estribo 1 P. vehicular
Estructura

K44+500
Localización

N.º	FIGURA	DIÁMETRO	LONGITUD (m)	CANTIDAD	TIPO DE ACERO	PESO (Kg./m)	PESO TOTAL (Kg.)
5	0,13 / 0,15	5/8"	4,1	61	Transv.	1,55	387,655
4	0,13 / 0,15	1/2"	4,05	55	Transv.	1,0	222,75
10	11,55 — 0,45	1 1/4"	12	8	Long.	6,41	615,36
10	0,45 — 8,55	1 1/4"	9	8	Long.	6,41	461,52
10	8,1	1 1/4"	8,1	8	Long.	6,41	415,368
10	11,1	1 1/4"	11,1	8	Long.	6,41	569,208
					TOTAL		2671,86

OBSERVACIONES: YRM

	Inspector de obra	Residente de obra	Residente de interventoría
FIRMA			
NOMBRE	Andrea Yiseth Romero		
CARGO	Residente Obra		

MHC S.A.S CONSORCIO VIAL MHC 063			DESPIECE DE ACERO DE REFUERZO	F-690
DD	MM	AA		
03	Julio	2025		

Segunda Calzada Casablanca - Ubaté
Proyecto

1 de 1
Hoja

Pilote No. 3 Estribo 1 P. Vehicular
Estructura

K44+500
Localización

N.º	FIGURA	DIÁMETRO	LONGITUD (m)	CANTIDAD	TIPO DE ACERO	PESO (Kg./m)	PESO TOTAL (Kg.)
5	0,13 C 0,51	5/8"	4,1	61	Transv.	1,55	387,655
4	0,13 C 0,51	1/2"	4,05	55	Transv.	1,0	222,75
10	11,55 — 0,45	1. 1/4"	12	8	Long.	6,41	615,36
10	0,45 — 8,55	1.1/4"	9	8	Long.	6,41	461,52
10	8,1	1. 1/4"	8,1	8	Long.	6,41	415,368
10	11,1	1. 1/4"	11,1	8	Long.	6,41	569,208
						TOTAL	2671,86

OBSERVACIONES:

	Inspector de obra	Residente de obra	Residente de interventoría
FIRMA			
NOMBRE	Andrea Lizeth Romero		
CARGO	Residente obra		

MHC S.A.S CONSORCIO VIAL MHC 063			DESPIECE DE ACERO DE REFUERZO	F-690
DD	MM	AA		
18	Julio	2025		

Segunda Calzada Casablanca - Ubaté
Proyecto

1 de 1
Hoja

Modulo 2 Muro S25
Estructura

K44+400 - K44+406
Localización

N.º	FIGURA	DIÁMETRO	LONGITUD (m)	CANTIDAD	TIPO DE ACERO	PESO (Kg./m)	PESO TOTAL (Kg.)
4	0.20 | 5.80 | 0.20	1/2"	6.2	48	Trasv zarpa	1	297.6
4	0.20 | 5.90 | 0.20	1/2"	6.3	30	Long zarpa parrila inf	1	189
6	0.30 | 5.90 | 0.30	3/4"	6.5	30	Long zarpa parrila sup	2.24	436.8
4	0.20 | 5.80 | 0.20	1/2"	6.2	8	Dentellón	1	49.6
6	4.70 | 0.30	3/4"	5	29	Long zarpa parrila sup	2.24	324.8
4	1.30 / 0.20 | 0.20	1/2"	1.7	48	Dentellón	1	81.6
4	0.20 | var. 7.40 a 7.00	1/2"	7.4	26	Bastón int	1	192.4
6	0.30 | var. 7.40 a 7.00	3/4"	7.5	30	Bastón int	2.24	504
6	0.30 | 4.70	3/4"	5	29	Bastón int	2.24	324.8
						TOTAL	2400.60

OBSERVACIONES:

	Inspector de obra	Residente de obra	Residente de interventoría
FIRMA			
NOMBRE	Andrea Juliet Romero		Rubén Darío Gutiérrez C
CARGO	Residente Obra		Residente Interventoría

MHC S.A.S CONSORCIO VIAL MHC 063			DESPIECE DE ACERO DE REFUERZO	F-690
DD	MM	AA		
18	Julio	2025		

Segunda Calzada Casabianca - Ibagué
Proyecto

1 de 1
Hoja

Módulo 3 Muro S25
Estructura

K44+406 - K44+412
Localización

N.º	FIGURA	DIÁMETRO	LONGITUD (m)	CANTIDAD	TIPO DE ACERO	PESO (Kg./m)	PESO TOTAL (Kg.)
4	0.20 | 5.80 | 0.20	1/2"	6.2	48	Trasv zarpa	1	297.6
4	0.20 | 5.90 | 0.20	1/2"	6.3	30	Long zarpa parrila inf	1	189
6	0.30 | 5.90 | 0.30	3/4"	6.5	30	Long zarpa parrila sup	2.24	436.8
4	0.20 | 5.80 | 0.20	1/2"	6.2	8	Dentellón	1	49.6
6	4.70 | 0.30	3/4"	5	29	Long zarpa parrila sup	2.24	324.8
4	1.30 ⇒ 0.20 | 0.20	1/2"	1.7	48	Dentellón	1	81.6
4	0.20 | var. 7.40 a 7.00	1/2"	7.4	26	Bastón int	1	192.4
6	0.30 | var. 7.40 a 7.00	3/4"	7.5	30	Bastón int	2.24	504
6	0.30 | 4.70	3/4"	5	29	Bastón int	2.24	324.8
						TOTAL	2400.60

OBSERVACIONES:

	Inspector de obra	Residente de obra	Residente de interventoría
FIRMA			
NOMBRE	Andrea Yuneth Romero G.		Rubén Darío Gutiérrez C.
CARGO	Residente Obra		Residente Interventoría

MHC S.A.S CONSORCIO VIAL MHC 063			DESPIECE DE ACERO DE REFUERZO	F-690
DD	MM	AA		
18	Julio	2025		

Segunda Calzada Casablanca - Ubaté
Proyecto

1 de 1
Hoja

Modulo 4 Muro S25
Estructura

K44+412 - K44+418
Localización

N.°	FIGURA	DIÁMETRO	LONGITUD (m)	CANTIDAD	TIPO DE ACERO	PESO (Kg./m)	PESO TOTAL (Kg.)
4	0.20 | 5.80 | 0.20	1/2"	6.2	48	Trasv zarpa	1	297.6
4	0.20 | 5.90 | 0.20	1/2"	6.3	30	Long zarpa parrila inf	1	189
6	0.30 | 5.90 | 0.30	3/4"	6.5	30	Long zarpa parrila sup	2.24	436.8
4	0.20 | 5.80 | 0.20	1/2"	6.2	8	Dentellón	1	49.6
6	4.70 | 0.30	3/4"	5	29	Long zarpa parrila sup	2.24	324.8
4	1.30 / 0.20 | 0.20	1/2"	1.7	48	Dentellón	1	81.6
4	0.20 | var. 7.40 a 7.00	1/2"	7.4	26	Bastón int	1	192.4
6	0.30 | var. 7.40 a 7.00	3/4"	7.5	30	Bastón int	2.24	504
6	0.30 | 4.70	3/4"	5	29	Bastón int	2.24	324.8
						TOTAL	2400.60

OBSERVACIONES:

	Inspector de obra	Residente de obra	Residente de interventoría
FIRMA			
NOMBRE	Andrea Lyneth Romero		Ruben Dario Gutierrez C.
CARGO	Residente Obra		Residente Interventoria

MHC S.A.S CONSORCIO VIAL MHC 063			DESPIECE DE ACERO DE REFUERZO	F-690
DD	MM	AA		
18	Julio	2025		

Segunda calzada Barbosa Chocó — Proyecto

1 de 1 — Hoja

Modulo 5 Muro S25 — Estructura

K44+418 K44+422 — Localización

N.º	FIGURA	DIÁMETRO	LONGITUD (m)	CANTIDAD	TIPO DE ACERO	PESO (Kg./m)	PESO TOTAL (Kg.)
4	0.20 | 5.80 | 0.20	1/2"	6.2	48	Trasv zarpa	1	297.6
4	0.20 | 5.90 | 0.20	1/2"	6.3	30	Long zarpa parrila inf	1	189
6	0.30 | 5.90 | 0.30	3/4"	6.5	30	Long zarpa parrila sup	2.24	436.8
4	0.20 | 5.80 | 0.20	1/2"	6.2	8	Dentellón	1	49.6
6	4.70 | 0.30	3/4"	5	29	Long zarpa parrila sup	2.24	324.8
4	0.20 | 1.30 | 0.20	1/2"	1.7	48	Dentellón	1	81.6
4	0.20 | var. 7.40 a 7.00	1/2"	7.4	26	Bastón int	1	192.4
6	0.30 | var. 7.40 a 7.00	3/4"	7.5	30	Bastón int	2.24	504
6	0.30 | 4.70	3/4"	5	29	Bastón int	2.24	324.8
						TOTAL	2400.60

OBSERVACIONES:

	Inspector de obra	Residente de obra	Residente de interventoría
FIRMA			
NOMBRE	Andrea Yuleth Romero		Ruby Dorro Gutierrez
CARGO	Residente Obra		Residente Interventoria

MHC S.A.S CONSORCIO VIAL MHC 063			DESPIECE DE ACERO DE REFUERZO	F-690
DD	MM	AA		
18	Julio	2025		

Segunda Calzada Casablanca - Ubaté
Proyecto

1 de 1
Hoja

Pilote No. 13 - Estribo 2
Estructura

K44+595
Localización

N.º	FIGURA	DIÁMETRO	LONGITUD (m)	CANTIDAD	TIPO DE ACERO	PESO (Kg./m)	PESO TOTAL (Kg.)
5	3.25 .17 .17 0.51	5/8"	4.1	61	Transv	1.55	387.655
4	3.26 .13 .13 0.51	1/2"	4.05	55	Transv	1	222.75
10	11.55 — 0.45	1-1/4"	12	8	Long	6.41	615.36
10	0.45 — 8.55	1-1/4"	9	8	Long	6.41	461.52
10	8.10	1-1/4"	8.1	8	Long	6.41	415.368
10	11.10	1-1/4"	11.1	8	Long	6.41	569.208
						TOTAL	2671.86

(PILOTE 14 ESTRIBO 12)

OBSERVACIONES:

	Inspector de obra	Residente de obra	Residente de interventoría
FIRMA			
NOMBRE	Andrea Lynett Romero G.		Rubin Dario Gutierrez
CARGO	Residente Obra		Residente Interventoria

MHC S.A.S CONSORCIO VIAL MHC 063			DESPIECE DE ACERO DE REFUERZO	F-690
DD	MM	AA		
25	Julio	2025		

Variante Tipaquirá - ZIBU. — Proyecto

de — Hoja

Muro oriental y occidental Módulo 1 - Canal de limpieza. S#5 — Estructura

K2+750 — Localización

N.°	FIGURA	DIÁMETRO	LONGITUD (m)	CANTIDAD	TIPO DE ACERO	PESO (Kg./m)	PESO TOTAL (Kg.)
4	0,18 | 5,7 | 0,18	1/2"	6,06	26	Muros Transv. Sección 5 Oriental Occidental	1	157,56.
4	0,18 | 5,7 | 0,18	1/2"	6,06	4	Muros Transversal Sección 5P Oriental y Occidental	1	24,24
					TOTAL		181.8

OBSERVACIONES: YRM.

	Inspector de obra	Residente de obra	Residente de interventoría
FIRMA			
NOMBRE	Andrea Juliette Romero	Luis Moreno	
CARGO	Residente Obra		

MHC S.A.S CONSORCIO VIAL MHC 063			DESPIECE DE ACERO DE REFUERZO	F-690
DD	MM	AA		
25	Julio	2025		

Vancante Zipaquirá – Zipa — Proyecto

de — Hoja

Muro occidental y Oriental Módulo 2 - Canal de limpieza. — Estructura

K21+750. — Localización

N.º	FIGURA	DIÁMETRO	LONGITUD (m)	CANTIDAD	TIPO DE ACERO	PESO (Kg./m)	PESO TOTAL (Kg.)
4	0,23 — 5,6 — 0,23	1/2"	6,06	28	MUROS Transv. Sección 5 Oriental y Occidental	1	169,68
					TOTAL		169,68

OBSERVACIONES: JRM.

	Inspector de obra	Residente de obra	Residente de interventoría
FIRMA			
NOMBRE	Andrea Judith Romero		
CARGO	Residente Obra		

MHC S.A.S CONSORCIO VIAL MHC 063	DESPIECE DE ACERO DE REFUERZO	F-690

DD	MM	AA
25	Julio	2025

Variante Zipaquirá - ZIBU. (Proyecto) | de (Hoja)

Muro occidental y oriental: Módulo 3 - Canal de limpieza. (Estructura) | K24+750. (Localización)

N.°	FIGURA	DIÁMETRO	LONGITUD (m)	CANTIDAD	TIPO DE ACERO	PESO (Kg./m)	PESO TOTAL (Kg.)
4	0,18 — 5,97. — 0,18	1/2"	6,33.	20	Muro. Trans.ª Sección 5 oriental y occidental	1	126,6.
					TOTAL		126,6.

OBSERVACIONES: YRM.

	Inspector de obra	Residente de obra	Residente de interventoría
FIRMA			
NOMBRE	Andrea Yineth Romero		
CARGO	Residente Obra		

MHC S.A.S CONSORCIO VIAL MHC 063			DESPIECE DE ACERO DE REFUERZO	F-690
DD	MM	AA		
25	Julio	2025		

Variante Tipoguirá - Zipa.
Proyecto

de
Hoja

Muro occidental y oriental Módulo 4 - Canal de limpieza.
Estructura

K21+750
Localización

N.º	FIGURA	DIÁMETRO	LONGITUD (m)	CANTIDAD	TIPO DE ACERO	PESO (Kg./m)	PESO TOTAL (Kg.)
4	0,18 — 5,97 — 0,18	1/2"	6,33	24	Muros Transv. Sección 4 Oriental y Occidental	1	151.92
4	0,18 — 5,97 — 0,18	1/2"	6,33	8	Muros Transv. sección 5P. Oriental y Occidental	1	50,64
					TOTAL		202,56

OBSERVACIONES: YRM.

	Inspector de obra	Residente de obra	Residente de interventoría
FIRMA			
NOMBRE	Andrea Lyneth Romero		
CARGO	Residente Obra		

MHC S.A.S CONSORCIO VIAL MHC 063			DESPIECE DE ACERO DE REFUERZO	F-690
DD	MM	AA		
25	Julio	2025		

Vamanta Zipaquirá - Zipaq. — Proyecto

de — Hoja

Muro Oriental y occidental Módulo 5 - Canal de limpieza — Estructura

K21+750. — Localización

N.°	FIGURA	DIÁMETRO	LONGITUD (m)	CANTIDAD	TIPO DE ACERO	PESO (Kg./m)	PESO TOTAL (Kg.)
4	0,15 — 6.0 — 0,15	1/2"	6,30	24	Muro Transv. sección 4 oriental y occidental	1	151.2
					TOTAL		151.2.

OBSERVACIONES: yem.

	Inspector de obra	Residente de obra	Residente de interventoría
FIRMA			
NOMBRE	Andrea Jineth Romero		
CARGO	Residente Obra		

MHC S.A.S CONSORCIO VIAL MHC 063			DESPIECE DE ACERO DE REFUERZO	F-690
DD	MM	AA		
25	Julio	2025		

Vamante Zipaquirá – ZIBU. (Proyecto) | de (Hoja)

Muro Oriental y occidental Módulo 6 – Canal de limpieza. (Estructura) | K21+750. (Localización)

N.°	FIGURA	DIÁMETRO	LONGITUD (m)	CANTIDAD	TIPO DE ACERO	PESO (Kg./m)	PESO TOTAL (Kg.)
4	0.15 — 6.0 — 0.15	1/2"	6.30	32	Muros Transversal Sección 3 Oriental y occidental	1	201.6
					TOTAL		201.6.

OBSERVACIONES: YEM.

	Inspector de obra	Residente de obra	Residente de interventoría
FIRMA			
NOMBRE	Andrea Yineth Romero		
CARGO	Residente Obra 1		

MHC S.A.S CONSORCIO VIAL MHC 063			DESPIECE DE ACERO DE REFUERZO	F-690
DD	MM	AA		
25	Julio	2025		

Variante Zipaquirá – ZIBU. — Proyecto

de — Hoja

Muro oriental y occidental Módulo 7 – Canal de limpieza. @015 — Estructura

K21+750. — Localización

N.°	FIGURA	DIÁMETRO	LONGITUD (m)	CANTIDAD	TIPO DE ACERO	PESO (Kg./m)	PESO TOTAL (Kg.)
3	0,13 — 5,95. — 0,13	3/8"	5,95	48	Muros Tramo sección 2 oriental y occidental	0,56	159,94
4	1,0 × 0,3	1/2"	2,6	50	Oriental occidental	1	130
					TOTAL		289,94

OBSERVACIONES: YRM.

	Inspector de obra	Residente de obra	Residente de interventoría
FIRMA			
NOMBRE	Andrea Ynett Romero		
CARGO	Residente Obra		

MHC S.A.S CONSORCIO VIAL MHC 063			DESPIECE DE ACERO DE REFUERZO	F-690
DD	MM	AA		
25	Julio	2025		

Variante Zipaquirá - Zipaq. — Proyecto

de — Hoja

Muro oriental y occidental Módulo 8 - Canal de limpieza. — Estructura

K21+750. — Localización

N.°	FIGURA	DIÁMETRO	LONGITUD (m)	CANTIDAD	TIPO DE ACERO	PESO (Kg./m)	PESO TOTAL (Kg.)
3	0,13 — 5,95 — 0,13	3/8"	5,95	8	Muros Transversal Sección 1 Oriental y Occidental	0,56	26,66
3	0,13 — 5,95 — 0,13	3/8"	5,95	48	Muros Transversal Sección 2 Oriental y Occidental	0,56	159,94
4	1,0 × 0,3	1/2"	2,6	50		1	130
					TOTAL		316.59

OBSERVACIONES: YRM.

	Inspector de obra	Residente de obra	Residente de interventoría
FIRMA			
NOMBRE	Andrea Ynneth Romero		
CARGO	Residente Obra		

MHC S.A.S CONSORCIO VIAL MHC 063			DESPIECE DE ACERO DE REFUERZO	F-690
DD	MM	AA		
25	Julio	2025		

Vancmte Zipaquirá – Zipaquirá
Proyecto

de
Hoja

Muro oriental y occidental: Módulo 9 – Canal de limpieza.
Estructura

K2+750.
Localización

N.°	FIGURA	DIÁMETRO	LONGITUD (m)	CANTIDAD	TIPO DE ACERO	PESO (Kg./m)	PESO TOTAL (Kg.)
3	0,13 (5,95) 0,13	3/8"	5,95	40	Muros Transversal Sección oriental y occidental	0,56	133,28
4	1,0 [0,3]	1/2"	2,6	50		1	130.
					TOTAL		263.28

OBSERVACIONES: YRM.

	Inspector de obra	Residente de obra	Residente de interventoría
FIRMA			
NOMBRE	Andrea Yuseth Romero	Luis Moreno	
CARGO	Residente Obra		

MHC S.A.S CONSORCIO VIAL MHC 063			DESPIECE DE ACERO DE REFUERZO	F-690
DD	MM	AA		
25	Julio	2025		

Variante Zipaquirá – Zipo.
Proyecto

de
Hoja

Muro oriental y occidental: Módulo 10 – canal de limpieza.
Estructura

K21+750.
Localización

N.º	FIGURA	DIÁMETRO	LONGITUD (m)	CANTIDAD	TIPO DE ACERO	PESO (Kg./m)	PESO TOTAL (Kg.)
3	0,13 (5,95) 0,13	3/8"	5,95	24	Muros Transversal sección 1 oriental y occidental	0,56	79,97.
4	1,0 [0,3]	1/2"	2,6	50		1	130
						TOTAL	209.97.

OBSERVACIONES: YRM.

	Inspector de obra	Residente de obra	Residente de interventoría
FIRMA			
NOMBRE	Andrea Tinoth Romero		
CARGO	Residente Obra		

MHC S.A.S CONSORCIO VIAL MHC 063			DESPIECE DE ACERO DE REFUERZO	F-690
DD	MM	AA		
25	Julio	2025		

Variante Zipaquirá – Sibeo. — Proyecto

de — Hoja

Muro Oriental y occidental Módulo 11 : Canal de limpieza. — Estructura

K2+750. — Localización

N.°	FIGURA	DIÁMETRO	LONGITUD (m)	CANTIDAD	TIPO DE ACERO	PESO (Kg./m)	PESO TOTAL (Kg.)
3	0,13 (2,86) 0,13	3/8"	3,11	12	Muros Transversal sección oriental y occidental	0,56	20,90
4	0,18 | 0,18 ; $l_{prom} = 0,85$	1/2"	1.21	60	Bastón interno	1	72,6
6	0,25 | 0,25 ; $l_{prom} = 0,85$	3/4"	1,35	60	Bastón externo	2,24	181,44
						TOTAL	274,94

OBSERVACIONES: YRM.

	Inspector de obra	Residente de obra	Residente de interventoría
FIRMA			
NOMBRE	Andrea Juseth Romero		
CARGO	Residente Obra		

MHC S.A.S
CONSORCIO VIAL MHC 063

DD	MM	AA
25	Julio	2025

DESPIECE DE ACERO DE REFUERZO

F-690

Segunda Calzada Variante Zipaquirá
Proyecto

1 de 1
Hoja

Cuneta Glorieta Ave Colombiana
Estructura

K2+750
Localización

N.º	FIGURA	DIÁMETRO	LONGITUD (m)	CANTIDAD	TIPO DE ACERO	PESO (Kg./m)	PESO TOTAL (Kg.)
2		1/4"	230	8	Long	0.25	460.0
2		1/4"	1.05	1530	Trans	0.25	401.6
						TOTAL	861.63

OBSERVACIONES: Malla electrosoldada para cuneta glorieta
NOTA: Si Validan cantidades. pendiente por aprobación para pago

	Inspector de obra	Residente de obra	Residente de interventoría
FIRMA			
NOMBRE	Andrea Lineth Romero		
CARGO	Residente Obra		

MHC S.A.S CONSORCIO VIAL MHC 063			DESPIECE DE ACERO DE REFUERZO	F-690
DD	MM	AA		
24	Julio	2025		

Segunda Calzada Casablanca - Ubaté
Proyecto

1 de 1
Hoja

Pilote No. 15 - Estribo 2
Estructura

K44+595
Localización

N.°	FIGURA	DIÁMETRO	LONGITUD (m)	CANTIDAD	TIPO DE ACERO	PESO (Kg./m)	PESO TOTAL (Kg.)
5	3.25 .17 .17 0.51	5/8"	4.1	61	Transv	1.55	387.655
4	3.26 .13 .13 0.51	1/2"	4.05	55	Transv	1	222.75
10	11.55 — 0.45	1-1/4"	12	8	Long	6.41	615.36
10	0.45 — 8.55	1-1/4"	9	8	Long	6.41	461.52
10	8.10	1-1/4"	8.1	8	Long	6.41	415.368
10	11.10	1-1/4"	11.1	8	Long	6.41	569.208
						TOTAL	2671.86

OBSERVACIONES:

	Inspector de obra	Residente de obra	Residente de Interventoria
FIRMA			
NOMBRE	Andrea Yuseth Romero G.		Rubén Darío Gutiérrez C.
CARGO	Residente Obra		Residente de Interventoria

Scanned with CamScanner

INSTITUTO NACIONAL DE VIAS

REPÚBLICA DE COLOMBIA

MINISTERIO DE TRANSPORTE

ELABORÓ:

REVISÓ:

APROBÓ:

Mó:

CONSORCIO VIAL MHC 063

CONTRATO: 989 DE 2021

CONSORCIO VIAL MHC 063

MHC S.A.S

REVISÓ:

APROBÓ:

Mó:

CONSORCIO ICECASA – IPF

CONTRATO: N° 971 DE 2021

CONSORCIO ICECASA

COLOMBIA

INGENIERÍA

VERIFICÓ:

Mó:

REVISÓ:

APROBÓ:

Mó:

MODIFICACIONES

I		
II		
III		
IV		
V		

REFERENCIA:

CONTRATO 989 DE 2021

PROYECTO:

"MEJORAMIENTO MEDIANTE LA CONSTRUCCIÓN Y MANTENIMIENTO, GESTIÓN PREDIAL, SOCIAL Y AMBIENTAL SOSTENIBLE DE LA RUTA DE LOS COMUNEROS (PIAMONTE-BARBOSA-BUCARAMANGA, GIRÓN-PRESCRIPCIÓN) LOS DEPARTAMENTOS DE CUNDINAMARCA, BOYACÁ Y SANTANDER, EN EL MARCO DE LA RESOLUCIÓN" "TECNOMECÁNICA, MEDIANTE EL PROGRAMA DE OBRAS PÚBLICAS "MAS PARA LA LEGALIDAD Y LA RECONVIVENCIA" "VISIÓN 2020" MODULO I"

TÍTULO:

SECCIONES TRANSVERSALES OBRA EJECUTADA

TRAMO 2 CASA BLANCA – UBATE

CALZADA DERECHA

K44+120 HASTA K44+400

CODIGO:

ESCALA:

1:200

FECHA:

mié/6/oct/21

AACHIVO:

Módulo 1 abscisado vable Julio.dwg

DE

Modulo 1

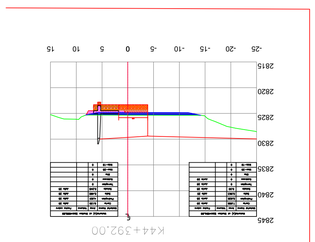

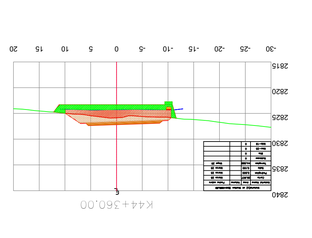

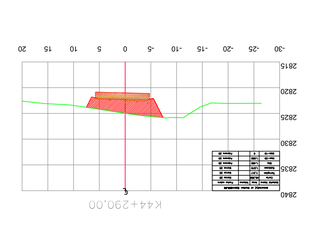

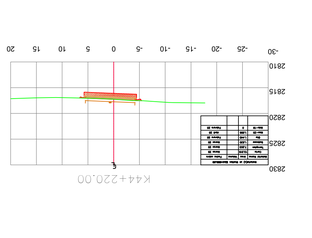

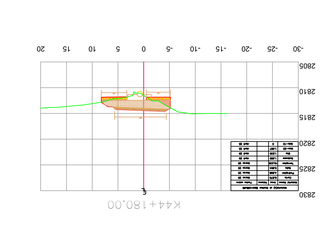

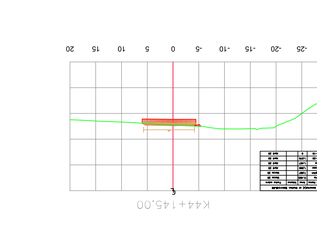



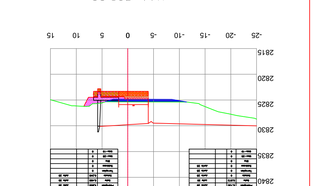

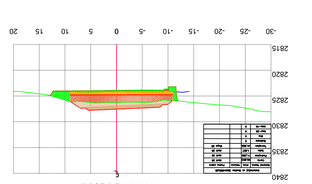

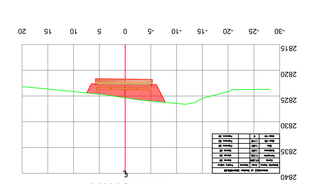

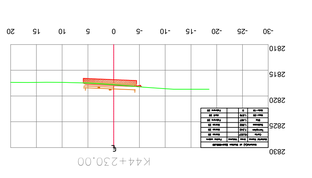

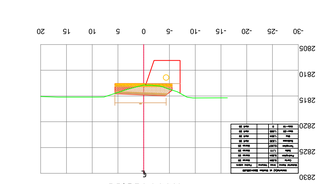

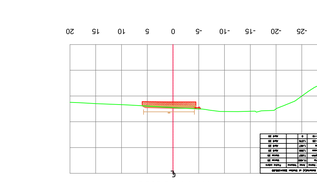



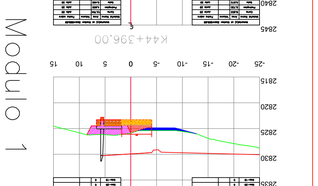

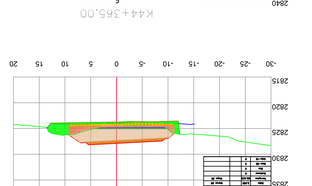

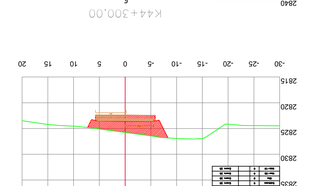

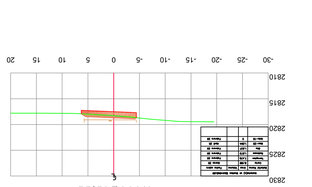

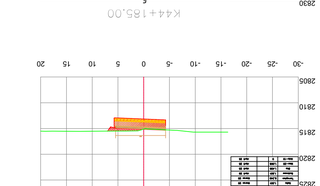

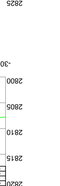

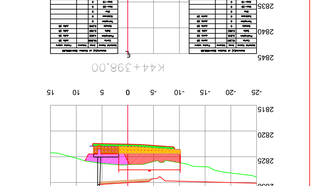

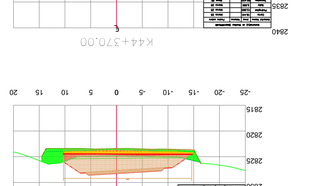

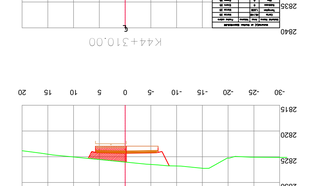

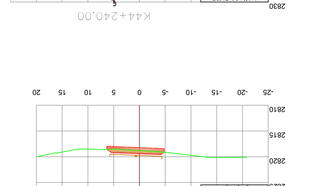

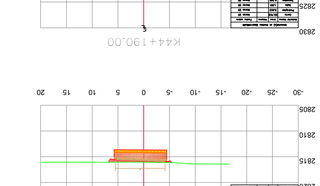

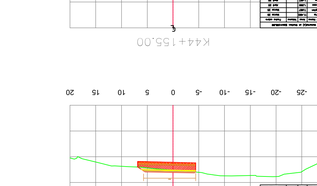



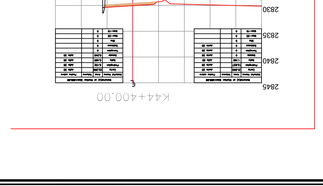

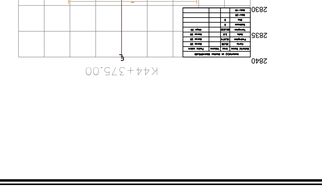

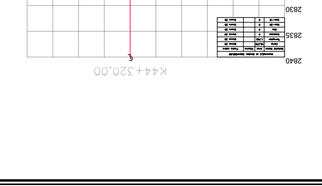

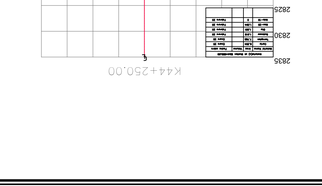

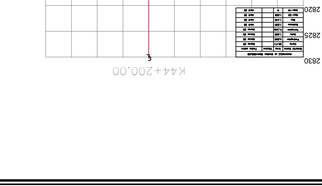

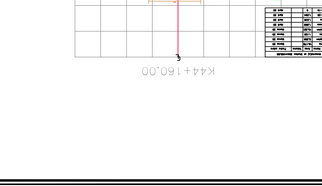

Modulo 3

K44+414.00

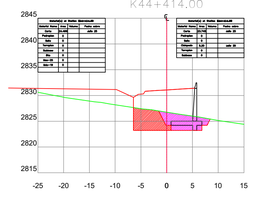

K44+412.00

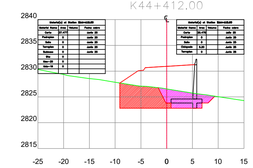

K44+410.00

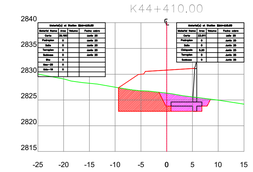

K44+408.00

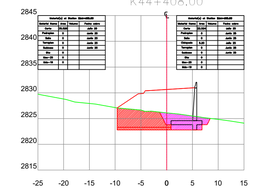

K44+406.00

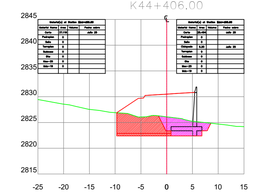

K44+404.00

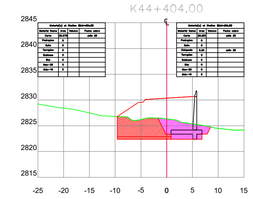

K44+402.00

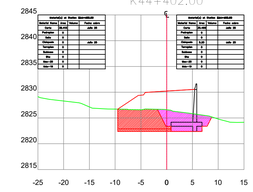

Modulo 2

K44+418.00

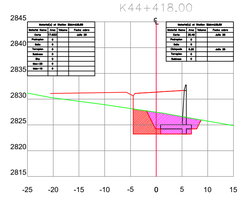

K44+416.00

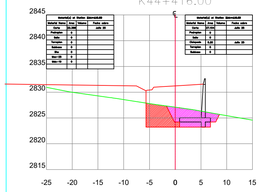

Modulo 4

K44+420.00

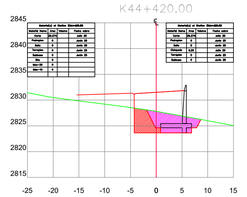

K44+422.00

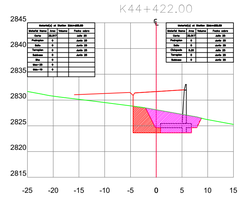

K44+424.00

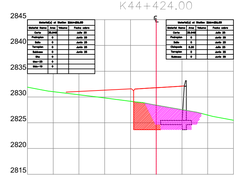

Modulo 5

K44+426.00

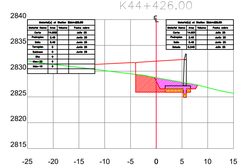

K44+428.00

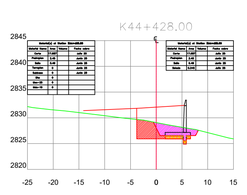

Modulo 6

K44+430.00

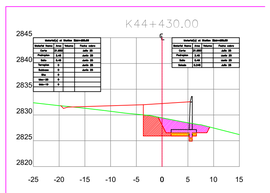

K44+432.00

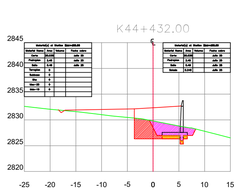

K44+434.00

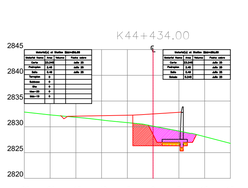

Modulo 7

K44+436.00

K44+438.00

K44+440.00

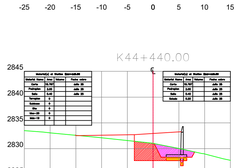

K44+442.00

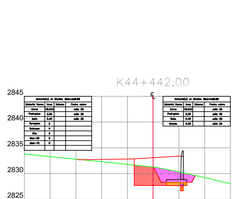

Modulo 8

K44+444.00

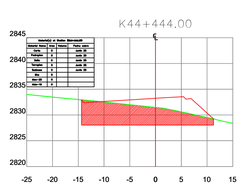

K44+446.00

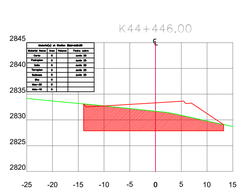

K44+448.00

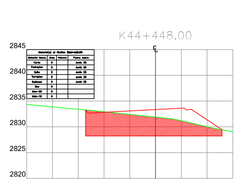

K44+450.00

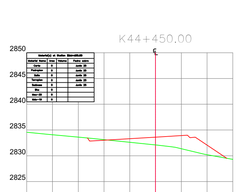

INSTITUTO NACIONAL DE VIAS / REPUBLICA DE COLOMBIA / MINISTERIO DE TRANSPORTE	CONSORCIO VIAL MHC 063 S.A.S CONTRATO: 989 DE 2021 CONSORCIO VIAL MHC 063	ELABORÓ: Mat.: REVISÓ: Mat.: APROBÓ: Mat.:	gallinazo ingenieros / EPF INGENIERIA / iceacsa COLOMBIA CONTRATO: N° 971 DE 2021 CONSORCIO ICEACSA – TPF
VERIFICÓ: Mat.: REVISÓ: Mat.: APROBÓ: Mat.:	MODIFICACIONES I II III IV V	REFERENCIA: CONTRATO 989 DE 2021	PROYECTO: "MEJORAMIENTO MEDIANTE LA CONSTRUCCIÓN Y MANTENIMIENTO, GESTIÓN PREDIAL, SOCIAL Y AMBIENTAL" SOSTENIBLE DE LA RUTA DE LOS COMUNEROS (ZIPAQUIRÁ–BARBOSA–BUCARAMANGA; GIRÓN–PIEDECUESTA) "EN LOS DEPARTAMENTOS DE CUNDINAMARCA, BOYACA Y SANTANDER, EN EL MARCO DE LA REACTIVACIÓN" "ECONÓMICA, MEDIANTE EL PROGRAMA DE OBRA PÚBLICA ""VIAS PARA LA LEGALIDAD Y LA REACTIVACIÓN" "VISIÓN 2030"" MODULO 1"
TÍTULO: SECCIONES TRANSVERSALES OBRA EJECUTADA TRAMO 2 CASA BLANCA – UBATE CALZADA DERECHA K44+402 HASTA K44+444	CODIGO: ESCALA: 1:200	DE FECHA: miércoles, febrero 08, 2023 ARCHIVO: Acp_casablanca ubate Julio.dwg	

INSTITUTO NACIONAL DE VIAS
REPUBLICA DE COLOMBIA
MINISTERIO DE TRANSPORTE

CONSORCIO VIAL MHC 063
CONTRATO: 989 DE 2021
CONSORCIO VIAL MHC 063

CONSORCIO: N° 971 DE 2021
CONSORCIO ICECASA – TPF

ELABORÓ: Mgtr.:
REVISÓ: Mgtr.:
APROBÓ: Mgtr.:

VERIFICÓ: Mgtr.:
REVISÓ: Mgtr.:
APROBÓ: Mgtr.:

V			
IV			
III			
II			
I			

MODIFICACIONES

REFERENCIA: CONTRATO 989 DE 2021

PROYECTO: "MEJORAMIENTO MEDIANTE LA CONSTRUCCIÓN Y MANTENIMIENTO, GESTIÓN PREDIAL, SOCIAL Y AMBIENTAL, SOSTENIBLE DE LA RUTA DE LOS COMUNEROS (ZIPAQUIRÁ–BARBOSA–SOGAMAMOSO, GIRÓN–PESCUESTA) Y LOS DEPARTAMENTOS DE CUNDINAMARCA, BOYACÁ Y SANTANDER, EN EL MARCO DE LA RECTIFICACIÓN TECNOMECÁNICA, MEDIANTE EL PROGRAMA DE OBRA PÚBLICA "VÍAS LA LEGALIDAD Y LA RECTIFICACIÓN" VISIÓN 2020" NODO.O 1"

TÍTULO: SECCIONES TRANSVERSALES OBRA EJECUTADA
TRAMO VARIANTE ZIPAQUIRÁ
NORTE ACCESO CALLE 8
K0+025 HASTA K0+082

CÓDIGO:

ESCALA: 1:200

FECHA: jueves, abril 04, 2024

DE

AACHIVO: ACTA JULIO 2025 VARIANTE V1.dwg

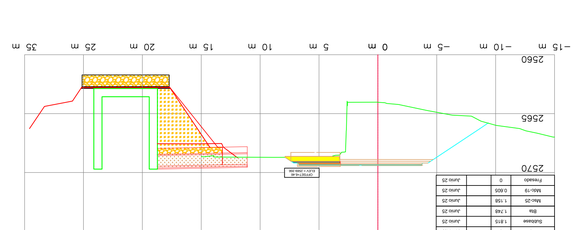

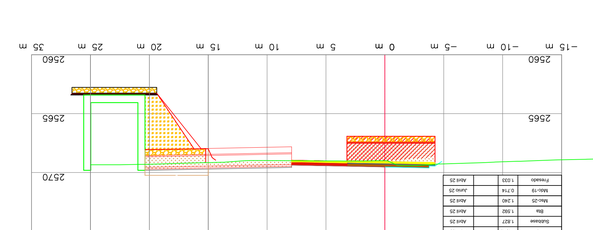

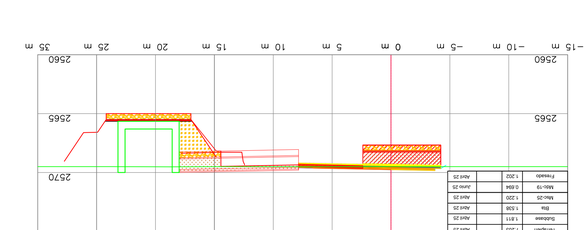

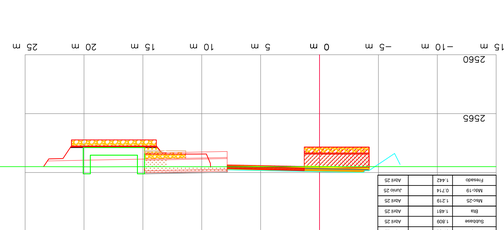

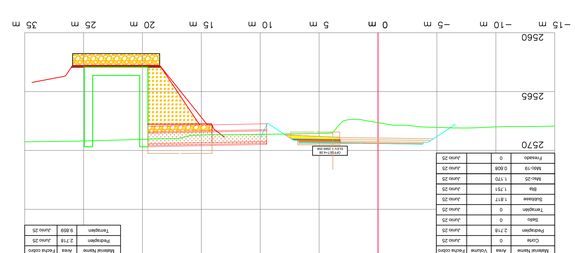

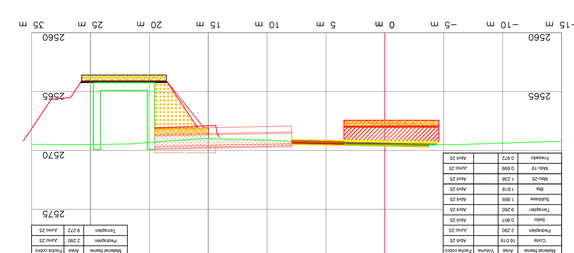

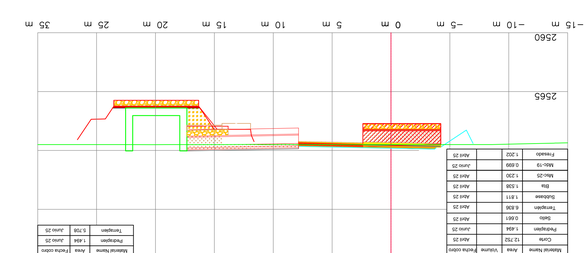

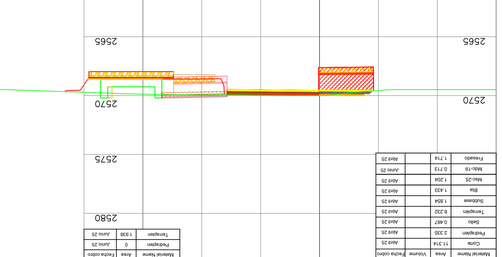

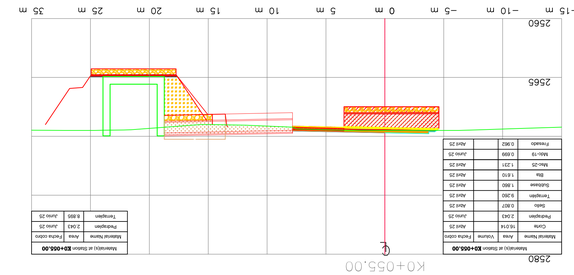

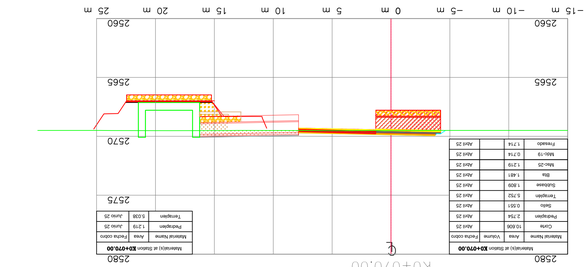

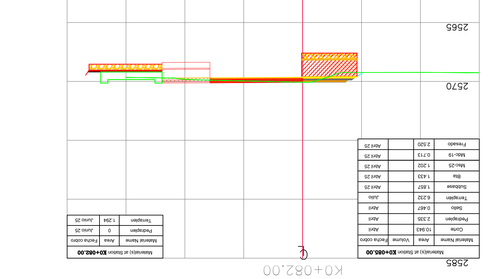

K0+065.00

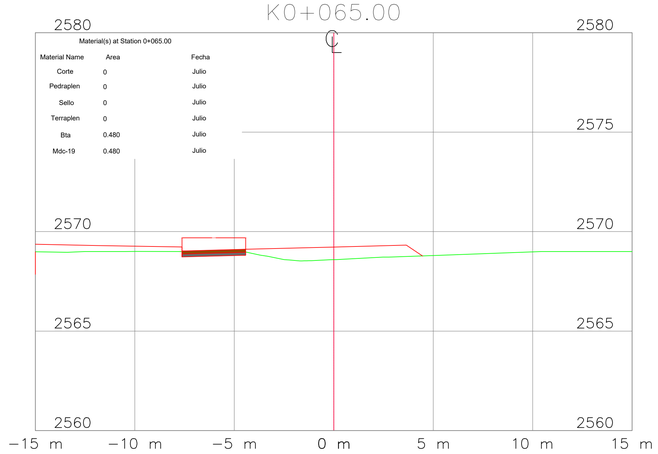

Material(s) at Station 0+065.00

Material Name	Area	Fecha
Corte	0	Julio
Pedraplen	0	Julio
Sello	0	Julio
Terraplen	0	Julio
Bta	0.480	Julio
Mdc-19	0.480	Julio

K0+080.00

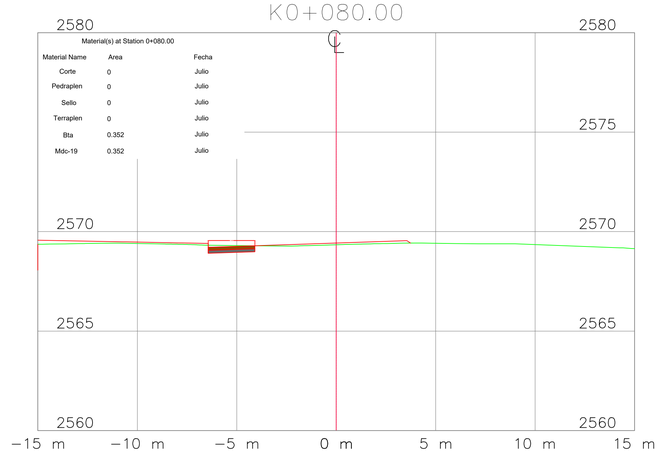

Material(s) at Station 0+080.00

Material Name	Area	Fecha
Corte	0	Julio
Pedraplen	0	Julio
Sello	0	Julio
Terraplen	0	Julio
Bta	0.352	Julio
Mdc-19	0.352	Julio

K0+060.00

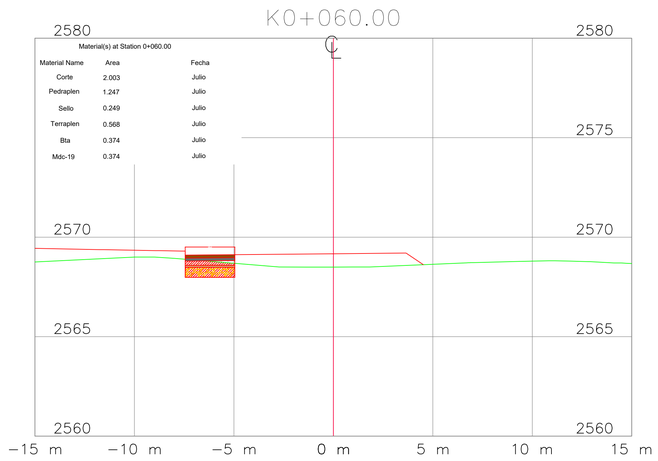

Material(s) at Station 0+060.00

Material Name	Area	Fecha
Corte	2.003	Julio
Pedraplen	1.247	Julio
Sello	0.249	Julio
Terraplen	0.568	Julio
Bta	0.374	Julio
Mdc-19	0.374	Julio

K0+075.00

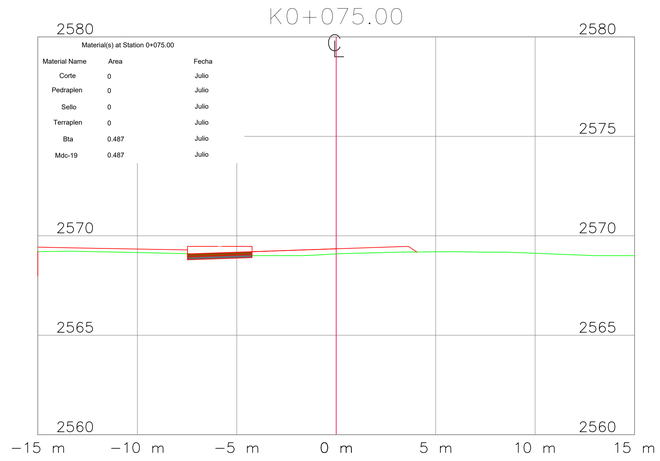

Material(s) at Station 0+075.00

Material Name	Area	Fecha
Corte	0	Julio
Pedraplen	0	Julio
Sello	0	Julio
Terraplen	0	Julio
Bta	0.487	Julio
Mdc-19	0.487	Julio

K0+055.00

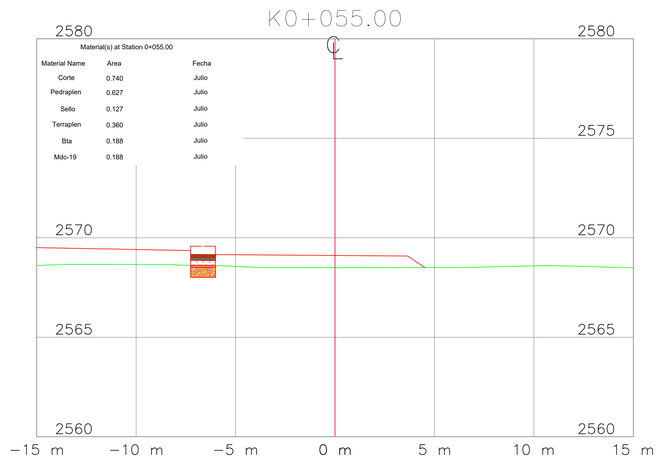

Material(s) at Station 0+055.00

Material Name	Area	Fecha
Corte	0.740	Julio
Pedraplen	0.627	Julio
Sello	0.127	Julio
Terraplen	0.360	Julio
Bta	0.188	Julio
Mdc-19	0.188	Julio

K0+070.00

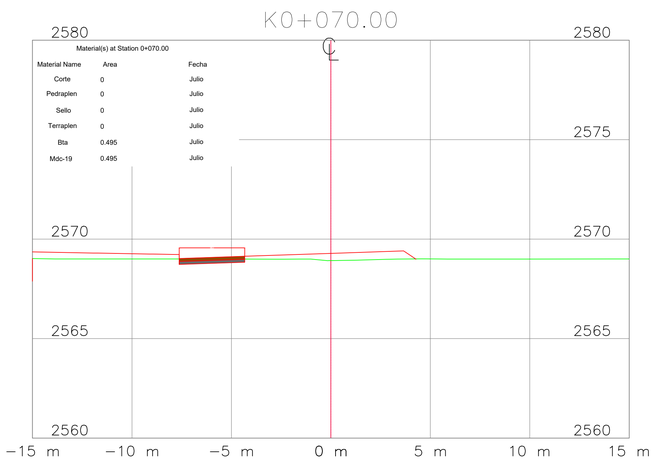

Material(s) at Station 0+070.00

Material Name	Area	Fecha
Corte	0	Julio
Pedraplen	0	Julio
Sello	0	Julio
Terraplen	0	Julio
Bta	0.495	Julio
Mdc-19	0.495	Julio

K0+085.00

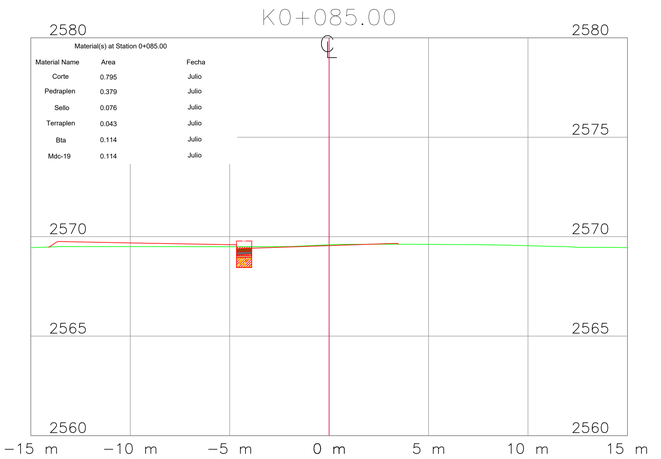

Material(s) at Station 0+085.00

Material Name	Area	Fecha
Corte	0.795	Julio
Pedraplen	0.379	Julio
Sello	0.076	Julio
Terraplen	0.043	Julio
Bta	0.114	Julio
Mdc-19	0.114	Julio

REPUBLICA DE COLOMBIA

INSTITUTO NACIONAL DE VIAS

MINISTERIO DE TRANSPORTE

MHC S.A.S

CONSORCIO VIAL MHC 063

CONTRATO: 989 DE 2021

CONSORCIO VIAL MHC 063

ELABORÓ:

Mat.:

REVISÓ:

Mat.:

APROBÓ:

Mat.:

gallaza-ayesta-tellez INGENIERÍA

iceacsa COLOMBIA

CONTRATO: N° 971 DE 2021

CONSORCIO ICEACSA – TPF

VERIFICÓ:

Mat.:

REVISÓ:

Mat.:

APROBÓ:

Mat.:

MODIFICACIONES

I		
II		
III		
IV		
V		

REFERENCIA:

CONTRATO 989 DE 2021

PROYECTO:

"MEJORAMIENTO MEDIANTE LA CONSTRUCCIÓN Y MANTENIMIENTO, GESTIÓN PREDIAL, SOCIAL Y AMBIENTAL" SOSTENIBLE DE LA RUTA DE LOS COMUNEROS (ZIPAQUIRÁ–BARBOSA–BUCARAMANGA; GIRÓN–PIEDECUESTA) "EN LOS DEPARTAMENTOS DE CUNDINAMARCA, BOYACA Y SANTANDER, EN EL MARCO DE LA REACTIVACIÓN" "ECONÓMICA, MEDIANTE EL PROGRAMA DE OBRA PÚBLICA ""VIAS PARA LA LEGALIDAD Y LA REACTIVACIÓN" "VISIÓN 2030"" MODULO 1"

TÍTULO:

SECCIONES TRANSVERSALES OBRA EJECUTADA
TRAMO VARIANTE ZIPAQUIRÁ
BAHIA ACCESO GLORIETA ORIENTE
K0+055 HASTA K0+85

CODIGÓ:

ESCALA:

1:200

DE

FECHA:

jueves, abril 04, 2024

ARCHIVO:

ACTA JULIO 2025 VARIANTE.dwg

INSTITUTO NACIONAL DE VIAS

REPÚBLICA DE COLOMBIA

MINISTERIO DE TRANSPORTE

CONSORCIO VIAL MHC 063
CONTRATO: 989 DE 2021
CONSORCIO VIAL MHC 063

MHG S.A.S

ELABORÓ:
Mat.:

REVISÓ:
Mat.:

APROBÓ:
Mat.:

CONSORCIO ICECASA – YPF

CONTRATO: N° 971 DE 2021

ICECASA COLOMBIA

INGENIERÍA

YPF Gerencia de Proyectos y Obras

VERIFICÓ:
Mat.:

REVISÓ:
Mat.:

APROBÓ:
Mat.:

MODIFICACIONES

I		
II		
III		
IV		
V		

REFERENCIA:

CONTRATO 989 DE 2021

PROYECTO:

"MEJORAMIENTO MEDIANTE LA CONSTRUCCIÓN Y MANTENIMIENTO, ESTÁNDAR PREDIAL, SOCIAL Y AMBIENTAL SOSTENIBLE DE LA RUTA DE LOS COMUNEROS (ZIPAQUIRÁ–BARBOSA–PUCARAMANGA) ORDEN–PRESCOLNAL) TRAMO 1 DE LOS DEPARTAMENTOS DE CUNDINAMARCA, BOYACÁ Y SANTANDER, EN EL MARCO DE LA RECTIVACIÓN" "TECNOMICO, MEDIANTE EL PROGRAMA DE OBRA PÚBLICA "MAS VIAS PARA LA LEGALIDAD Y LA REACTIVACIÓN" "VISIÓN 2020" MODULO 1"

TÍTULO:

SECCIONES TRANSVERSALES OBRA ELECUTADA
TRAMO VARIANTE ZIPAQUIRÁ
RAMPA 2
K0+004 HASTA K0+060

CÓDIGO:

ESCALA:

1:200

TECHA:

jueves, abril 04, 2024

DE

AACHIVO:

ACTA JULIO 2023 VARIANTE.dwg

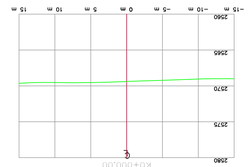

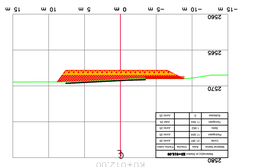

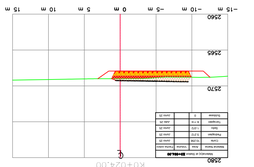

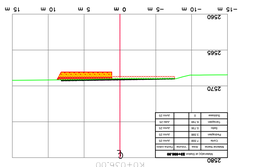

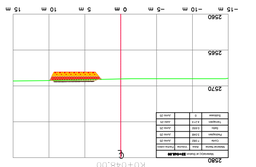

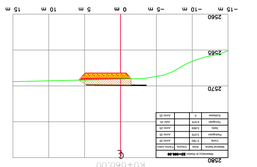

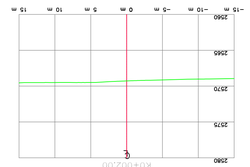

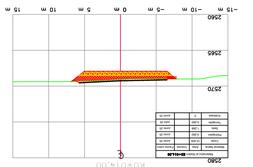

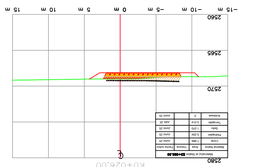

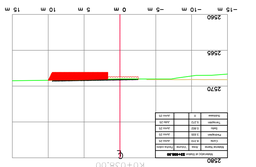

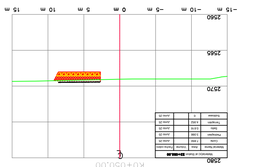

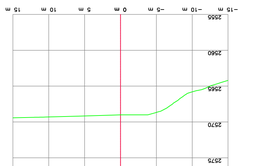

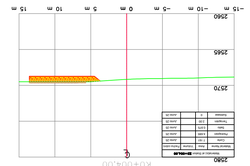

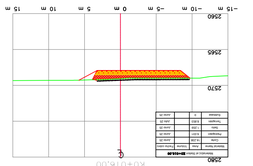

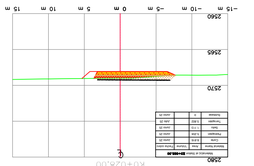

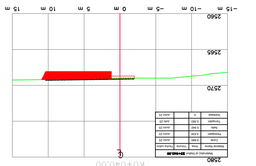

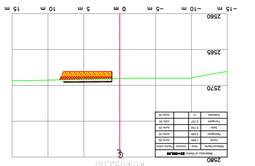

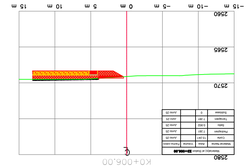

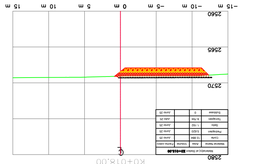

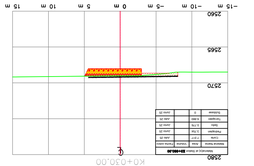

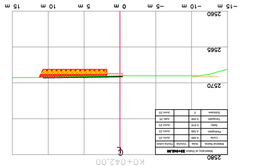

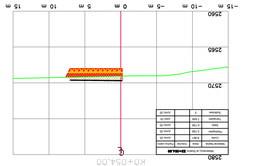

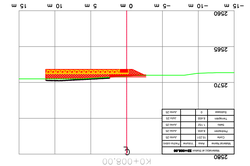

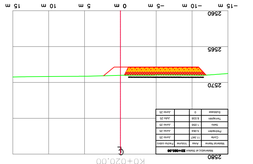

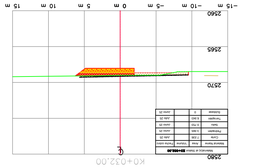

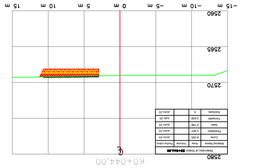



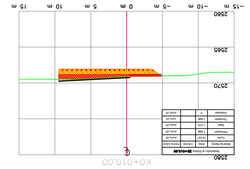

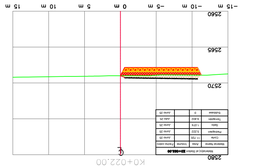

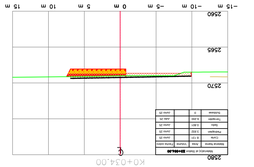

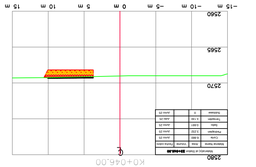

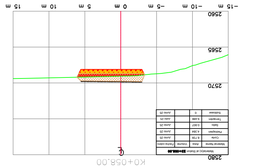

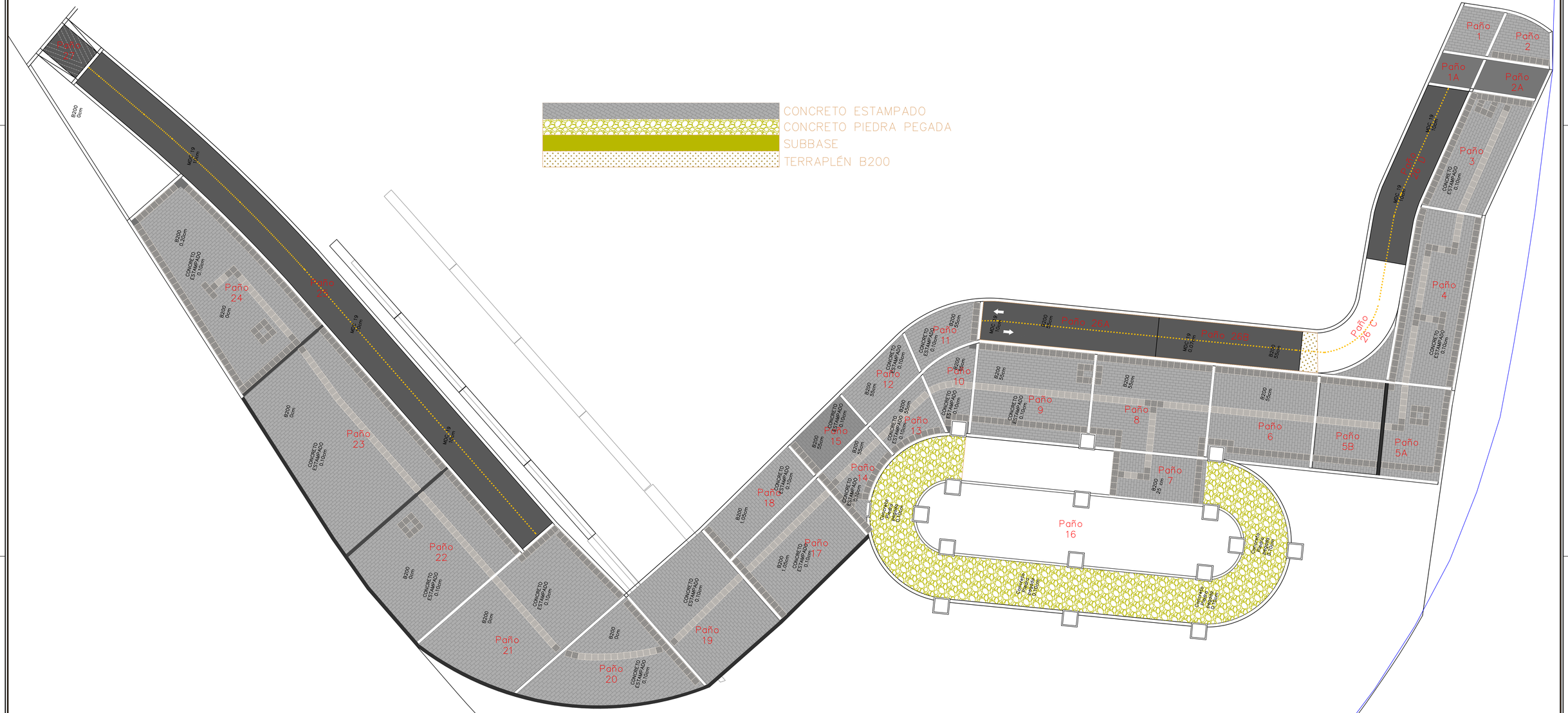

INSTITUTO NACIONAL DE VIAS · REPUBLICA DE COLOMBIA · MINISTERIO DE TRANSPORTE	MHC S.A.S CONSORCIO VIAL MHC 063 CONTRATO: 989 DE 2021 CONSORCIO VIAL MHC 063	ELABORÓ: Mat.: REVISÓ: Mat.: APROBÓ: Mat.:	gallurs-gyrocivil.tor TPF INGENIERIA ICEACSA COLOMBIA CONTRATO: N° 971 DE 2021 CONSORCIO ICEACSA – TPF	VERIFICÓ: Mat.: REVISÓ: Mat.: APROBÓ: Mat.:	MODIFICACIONES I II III IV V	REFERENCIA: CONTRATO 989 DE 2021	PROYECTO: "MEJORAMIENTO MEDIANTE LA CONSTRUCCIÓN Y MANTENIMIENTO, GESTIÓN PREDIAL, SOCIAL Y AMBIENTAL" SOSTENIBLE DE LA RUTA DE LOS COMUNEROS (ZIPAQUIRÁ-BARBOSA-BUCARAMANGA; GIRÓN-PIEDECUESTA) "EN LOS DEPARTAMENTOS DE CUNDINAMARCA, BOYACA Y SANTANDER, EN EL MARCO DE LA REACTIVACIÓN" "ECONÓMICA, MEDIANTE EL PROGRAMA DE OBRA PÚBLICA ""VIAS PARA LA LEGALIDAD Y LA REACTIVACIÓN" "VISIÓN 2030"" MODULO 1"	TÍTULO: SECCIONES TRANSVERSALES OBRA EJECUTADA AREAS ESPACIO PUBLICO 2 PAÑOS DEL 1 AL 26	CODIGÓ: ESCALA: 1:200	DE FECHA: miércoles, mayo 07, 2025 ARCHIVO: ACAD-areas de espacio publico Julio-Model.dwg

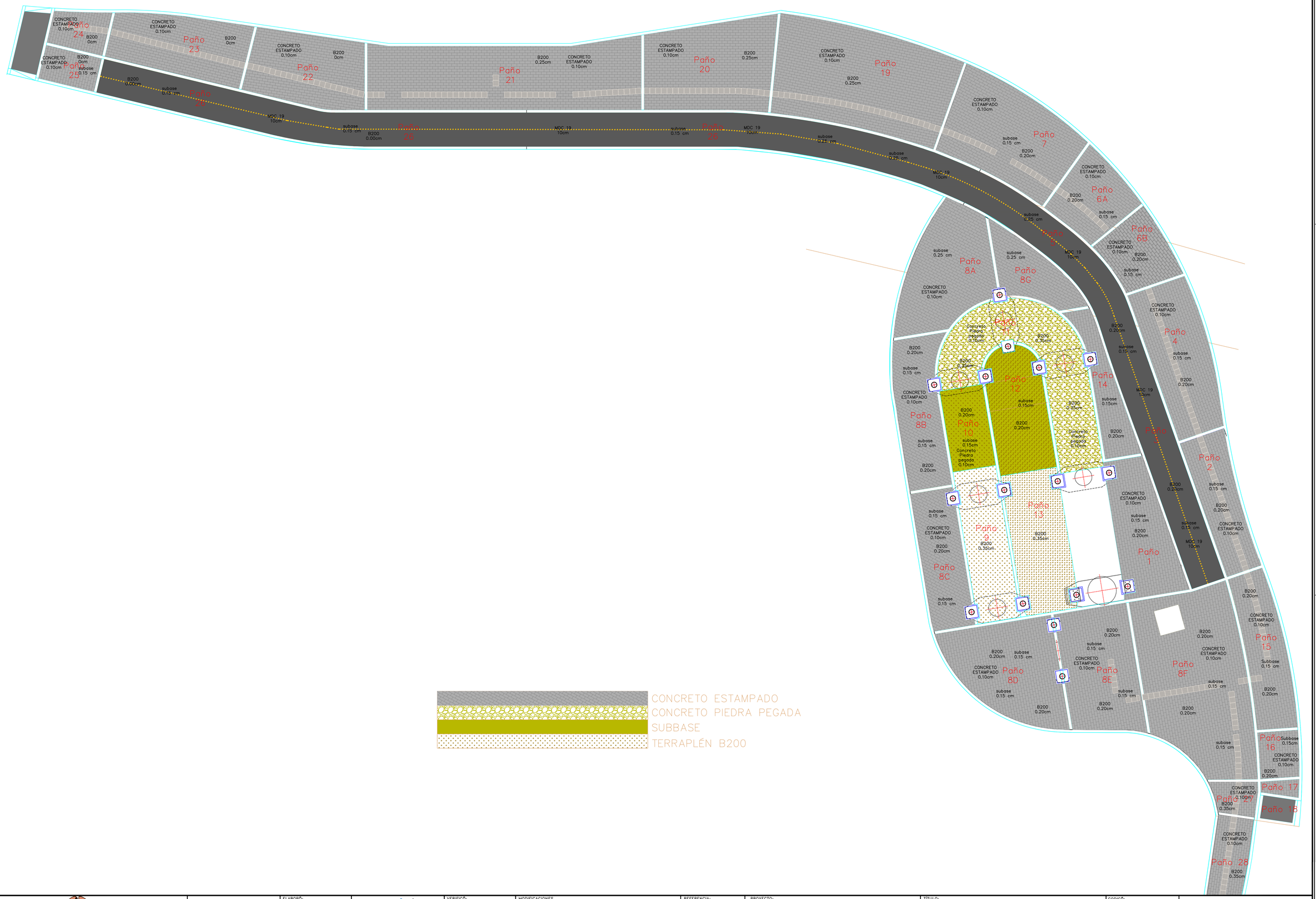

INSTITUTO NACIONAL DE VIAS · REPUBLICA DE COLOMBIA · MINISTERIO DE TRANSPORTE	MHC S.A.S CONSORCIO VIAL MHC 063 CONTRATO: 989 DE 2021 CONSORCIO VIAL MHC 063	ELABORÓ: Mat.: REVISÓ: Mat.: APROBÓ: Mat.:	gallurs-eurostudios · epf INGENIERÍA · icoacsa COLOMBIA CONTRATO: N° 971 DE 2021 CONSORCIO ICEACSA – TPF	VERIFICÓ: Mat.: REVISÓ: Mat.: APROBÓ: Mat.:	MODIFICACIONES I II III IV V	REFERENCIA: CONTRATO 989 DE 2021	PROYECTO: "MEJORAMIENTO MEDIANTE LA CONSTRUCCIÓN Y MANTENIMIENTO, GESTIÓN PREDIAL, SOCIAL Y AMBIENTAL" SOSTENIBLE DE LA RUTA DE LOS COMUNEROS (ZIPAQUIRÁ–BARBOSA–BUCARAMANGA; GIRÓN–PIEDECUESTA) "EN LOS DEPARTAMENTOS DE CUNDINAMARCA, BOYACA Y SANTANDER, EN EL MARCO DE LA REACTIVACIÓN" "ECONÓMICA, MEDIANTE EL PROGRAMA DE OBRA PÚBLICA ""VIAS PARA LA LEGALIDAD Y LA REACTIVACIÓN" "VISIÓN 2030"" MODULO 1"	TÍTULO: SECCIONES TRANSVERSALES OBRA EJECUTADA AREAS ESPACIO PUBLICO PAÑOS DEL 1 AL 26	CODIGO: ESCALA: 1:200	DE FECHA: miércoles, mayo 07, 2025 ARCHIVO: ACAD-areas de espacio publico Julio-Model.dwg

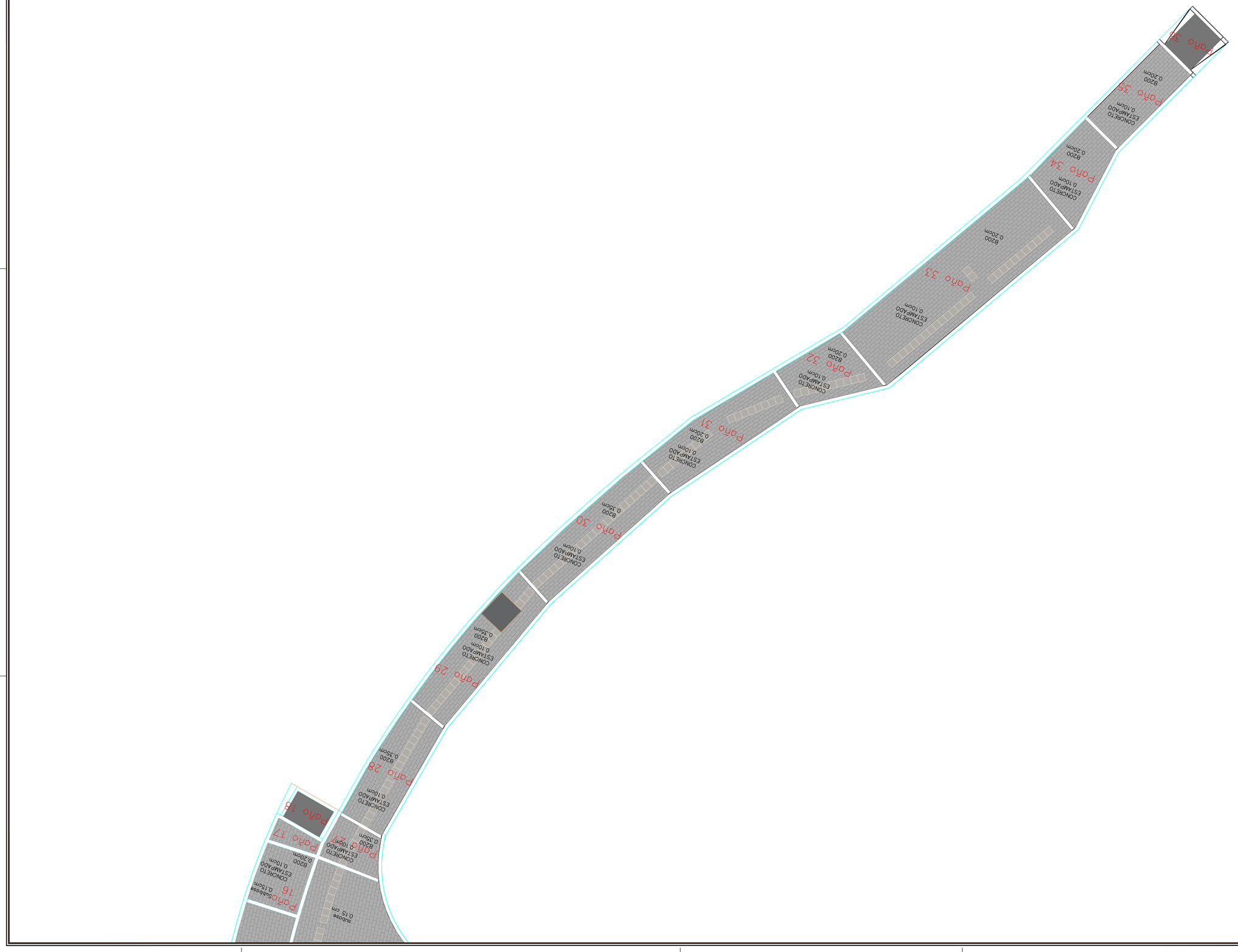

INSTITUTO NACIONAL DE VIAS REPUBLICA DE COLOMBIA MINISTERIO DE TRANSPORTE		ELABORÓ:	Mat.:	PROYECTO: "MEJORAMIENTO MEDIANTE LA CONSTRUCCION Y MANTENIMIENTO, GESTIÓN PREDIAL, SOCIAL Y AMBIENTAL SOSTENIBLE DE LA RUTA DE LOS COMUNEROS (PAIPA(BOY.)-BARBOSA-PUCARAMANGA, GIRÓN-PIEDECUESTA) TCN LOS DEPARTAMENTOS DE CUNDINAMARCA, BOYACA Y SANTANDER, EN EL MARCO DE LA RESOLUCIÓN" "TECNOMICA, MEDIANTE EL PROGRAMA DE OBRA PÚBLICA "MAS PAVA LA LEGALIDAD I LA REACTIVACIÓN" "VIGENCIA 2020" MODULO I"	SECCIONES TRANSVERSALES OBRA EJECUTADA AREAS ESPACIO PUBLICO CONECTANTE SUR PAÑOS DEL 27 AL 36	DE
CONSORCIO VIAL MHC 063 CONTRATO: 989 DE 2021 CONSORCIO VIAL MHC 063	MHG S.A.S	REVISÓ:	Mat.:						
		APROBÓ:	Mat.:	CONTRATO: N° 971 DE 2021 CONSORCIO ICECASA – TPF	ICECASA COLOMBIA INGENIERÍA Gestión y soluciones de obra	REVISÓ:	Mat.:	CONTRATO 989 DE 2021	
						APROBÓ:	Mat.:		
						REVISÓ:	Mat.:	REFERENCIA:	
						VERIFICÓ:	Mat.:	MODIFICACIONES	
								I	
								II	
								III	
								IV	
								V	

TÍTULO:	CODIGO:	ESCALA:	FECHA:
		1:200	mié/cro/es, mayo 07, 2025 AQU-áreas de espacio publico Julio-Modal.dwg
PROYECTO:			ARCHIVO:

REPUBLICA DE COLOMBIA

INSTITUTO NACIONAL DE VIAS

MINISTERIO DE TRANSPORTE

MHC S.A.S

CONSORCIO VIAL MHC 063

CONTRATO: 989 DE 2021

CONSORCIO VIAL MHC 063

ELABORÓ:

Mat.:

REVISÓ:

Mat.:

APROBÓ:

Mat.:

gallara-suescun-tellez INGENIERÍA

iceacsa COLOMBIA

CONTRATO: N° 971 DE 2021

CONSORCIO ICEACSA – TPF

VERIFICÓ:

Mat.:

REVISÓ:

Mat.:

APROBÓ:

Mat.:

MODIFICACIONES

I		
II		
III		
IV		
V		

REFERENCIA:

CONTRATO 989 DE 2021

PROYECTO:

"MEJORAMIENTO MEDIANTE LA CONSTRUCCIÓN Y MANTENIMIENTO, GESTIÓN PREDIAL, SOCIAL Y AMBIENTAL" SOSTENIBLE DE LA RUTA DE LOS COMUNEROS (ZIPAQUIRÁ-BARBOSA-BUCARAMANGA; GIRÓN-PIEDECUESTA) "EN LOS DEPARTAMENTOS DE CUNDINAMARCA, BOYACA Y SANTANDER, EN EL MARCO DE LA REACTIVACIÓN" "ECONÓMICA, MEDIANTE EL PROGRAMA DE OBRA PÚBLICA ""VIAS PARA LA LEGALIDAD Y LA REACTIVACIÓN" "VISIÓN 2030"" MODULO 1"

TÍTULO:

SECCIONES TRANSVERSALES OBRA EJECUTADA
TRAMO VARIANTE ZIPAQUIRÁ
EMPRADIZACION CONECTANTE SUR

CODIGÓ:

ESCALA:

1:200

DE

FECHA:

martes, agosto 05, 2025

ARCHIVO:

Plantilla GSK.dwt

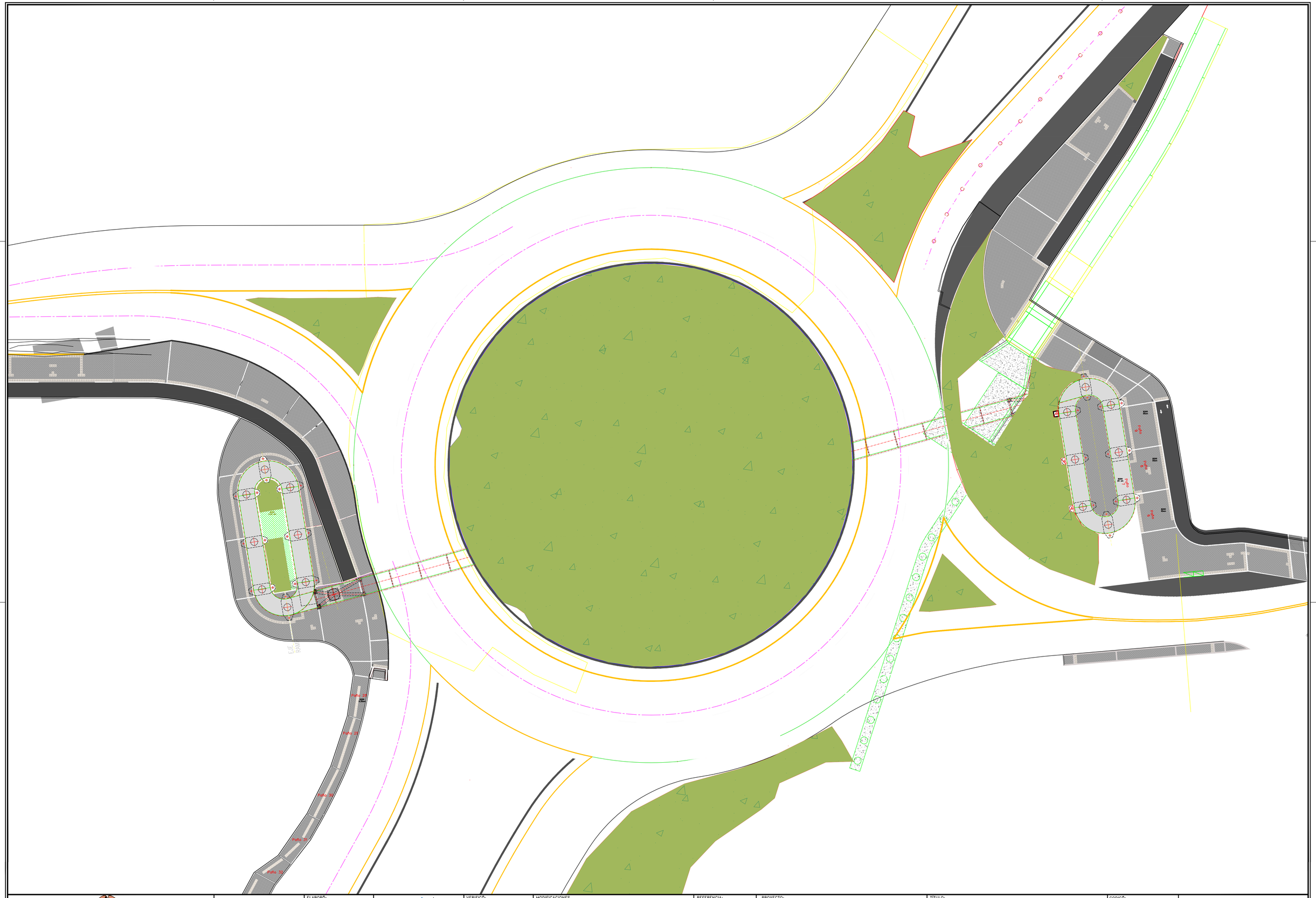

INSTITUTO NACIONAL DE VIAS

REPUBLICA DE COLOMBIA

MINISTERIO DE TRANSPORTE

MHC S.A.S
CONSORCIO VIAL MHC 063
CONTRATO: 989 DE 2021
CONSORCIO VIAL MHC 063

ELABORÓ: Mat.:
REVISÓ: Mat.:
APROBÓ: Mat.:

gallina-cuadrado-ingeniería
iceacsa COLOMBIA
CONTRATO: N° 971 DE 2021
CONSORCIO ICEACSA – TPF

VERIFICÓ: Mat.:
REVISÓ: Mat.:
APROBÓ: Mat.:

MODIFICACIONES

I			
II			
III			
IV			
V			

REFERENCIA:
CONTRATO 989 DE 2021

PROYECTO:
"MEJORAMIENTO MEDIANTE LA CONSTRUCCIÓN Y MANTENIMIENTO, GESTIÓN PREDIAL, SOCIAL Y AMBIENTAL" SOSTENIBLE DE LA RUTA DE LOS COMUNEROS (ZIPAQUIRÁ–BARBOSA–BUCARAMANGA; GIRÓN–PIEDECUESTA) "EN LOS DEPARTAMENTOS DE CUNDINAMARCA, BOYACA Y SANTANDER, EN EL MARCO DE LA REACTIVACIÓN" "ECONÓMICA, MEDIANTE EL PROGRAMA DE OBRA PÚBLICA ""VIAS PARA LA LEGALIDAD Y LA REACTIVACIÓN" "VISIÓN 2030"" MODULO 1"

TÍTULO:
SECCIONES TRANSVERSALES OBRA EJECUTADA
TRAMO VARIANTE ZIPAQUIRÁ
EMPRADIZACION GLORIETA RAMPA 1
EMPRADIZACION RAMPA 2 E ISLETAS OCC ORI

CODIGÓ:

ESCALA: 1:200

DE

FECHA: martes, agosto 05, 2025

ARCHIVO: Plantilla GSK.dwt

Rampa acceso espacio publico sur paño 36							
Actividad	**PR Inicio**	**PR Fin**	**Longitud**	**Ancho**	**Espesor**	**Área**	**Volumen**
Concreto Placa			2.43	2.41	0.1		0.586
Hombros			0.2	Son 2		0.166	0.066
Hombro longitudinal			2.23	Son 2		0.071	0.32

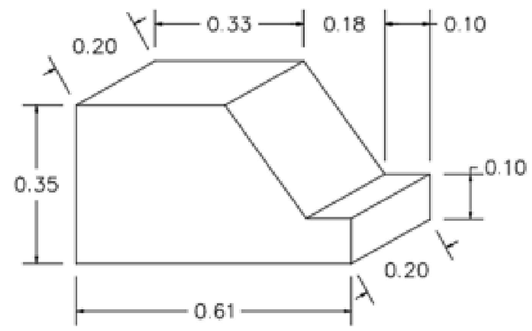

Rampa acceso espacio publico norte paño 27							
Actividad	**PR Inicio**	**PR Fin**	**Longitud**	**Ancho**	**Espesor**	**Área**	**Volumen**
Concreto Placa			3.3	2.51	0.1		0.83
Hombros			0.2	Son 2		0.166	0.066
Hombro longitudinal			3.1	Son 2		0.071	0.440

Rampa acceso ciclo via conectante oriental paño1A							
Actividad	**PR Inicio**	**PR Fin**	**Longitud**	**Ancho**	**Espesor**	**Área**	**Volumen**
Concreto Placa			2.49	2.42	0.1		0.60
Hombros			0.2	Son 2		0.166	0.066
Hombro longitudinal			2.22	Son 2		0.071	0.315

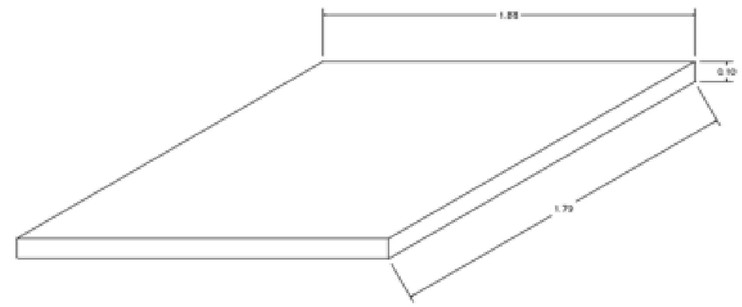

Rampa acceso espacio publico oriental paño 2A							
Actividad	**PR Inicio**	**PR Fin**	**Longitud**	**Ancho**	**Espesor**	**Área**	**Volumen**
Concreto Placa			2.4	3.77	0.1		0.905
Hombros			0.2	Son 2		0.166	0.066
Hombro longitudinal			2.2	Son 2		0.071	0.312

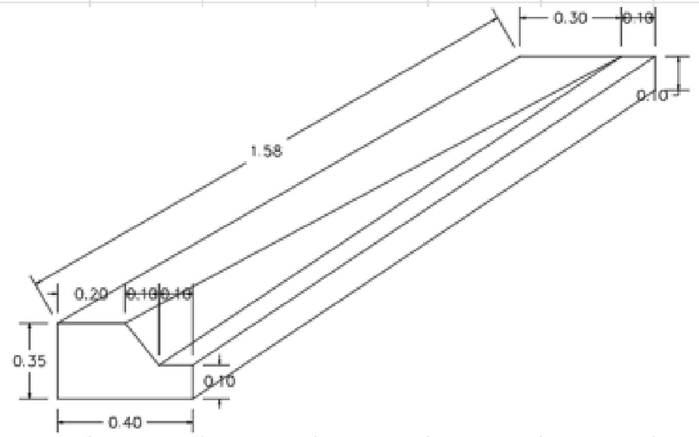

REPUBLICA DE COLOMBIA
INSTITUTO NACIONAL DE VIAS
MINISTERIO DE TRANSPORTE

MHC S.A.S
CONSORCIO VIAL MHC 063
CONTRATO: 989 DE 2021
CONSORCIO VIAL MHC 063

ELABORÓ: Mat.:
REVISÓ: Mat.:
APROBÓ: Mat.:

gallo+asociados INGENIERÍA
icacsa COLOMBIA
CONTRATO: N° 971 DE 2021
CONSORCIO ICEACSA – TPF

VERIFICÓ: Mat.:
REVISÓ: Mat.:
APROBÓ: Mat.:

MODIFICACIONES

I			
II			
III			
IV			
V			

REFERENCIA: CONTRATO 989 DE 2021

PROYECTO: "MEJORAMIENTO MEDIANTE LA CONSTRUCCIÓN Y MANTENIMIENTO, GESTIÓN PREDIAL, SOCIAL Y AMBIENTAL" SOSTENIBLE DE LA RUTA DE LOS COMUNEROS (ZIPAQUIRÁ-BARBOSA-BUCARAMANGA; GIRÓN-PIEDECUESTA) "EN LOS DEPARTAMENTOS DE CUNDINAMARCA, BOYACA Y SANTANDER, EN EL MARCO DE LA REACTIVACIÓN" "ECONÓMICA, MEDIANTE EL PROGRAMA DE OBRA PÚBLICA ""VIAS PARA LA LEGALIDAD Y LA REACTIVACIÓN" "VISIÓN 2030"" MODULO 1"

TÍTULO: SECCIONES TRANSVERSALES OBRA EJECUTADA
Rampas Acceso espacio publico y ciclo ruta

CODIGO:

ESCALA: 1:200

DE

FECHA: miércoles, agosto 06, 2025

ARCHIVO: ACAD-areas de espacio publico Julio-Model.dwg

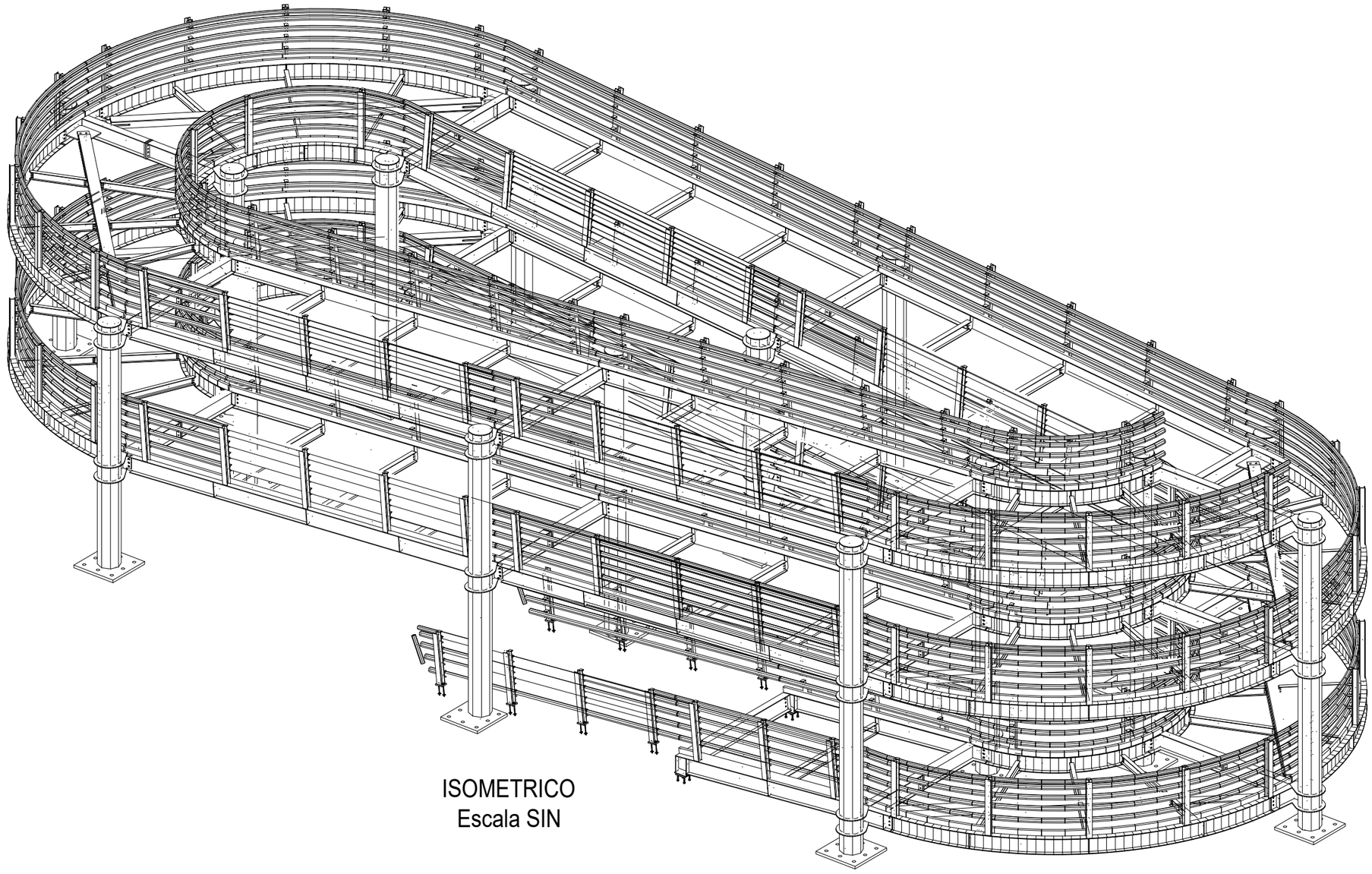

ISOMETRICO
Escala SIN

TECMO
ESTRUCTURAS METÁLICAS

NÚMERO
24-019

OBRA
PUENTE PEATONAL ZIPAQUIRA

NOTAS
1-Todas las dimensiones estan dadas en milimetros
2-Las perforaciones se deben verificar con los archivos CAM
3-Plano válido únicamente para este proyecto. No se permite la reproducción total o parcial, o uso en proyectos similares, ni en licitaciones.

REV.	DESCRIPCIÓN	FECHA	DIB.
1	ACTUALIZACIÓN MARCAS	24/MAY/2024	LSR
0	EMISION INICIAL	10/MAY/2024	LSR

DIBUJÓ		
NOMBRE	LSR	FIRMA
CARGO	INGENIERO	
CALCULO		
NOMBRE	SAG	FIRMA
CARGO	INGENIERO	
REVISO		
NOMBRE	JPM	FIRMA
CARGO	AUX INGENIERÍA	
APROBÓ		
NOMBRE	LER	FIRMA
CARGO	INGENIERO	

CONTIENE
GENERAL

ZONA	D-RAMPA 2
ESCALA	INDICADAS
TOL.	EST
FECHA	10/MAY/2024
CON. INT.	
PLANO	D-GEN-1
REV.	1

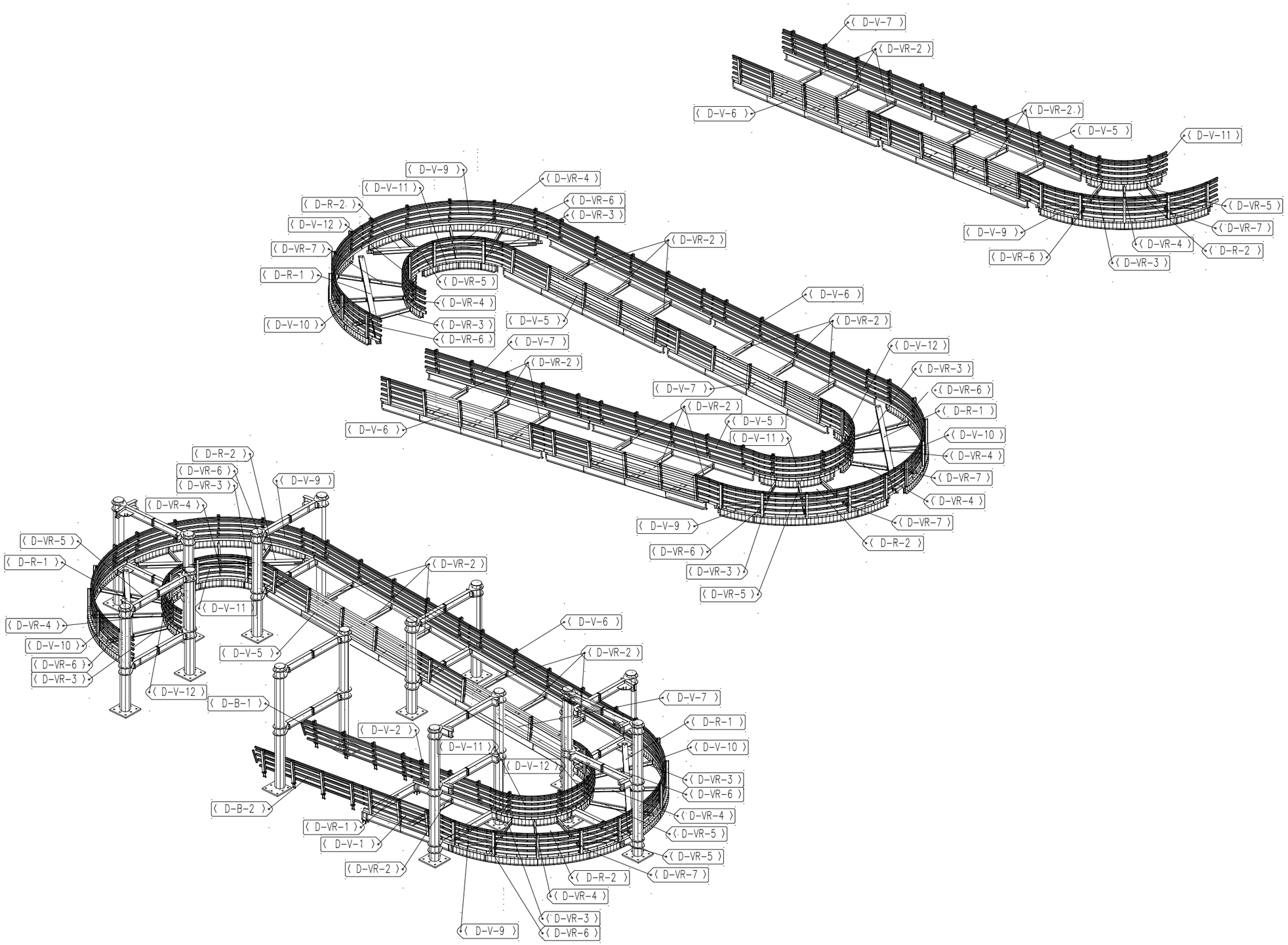

TECMO
ESTRUCTURAS METÁLICAS

NÚMERO
24-019

OBRA
PUENTE PEATONAL ZIPAQUIRA

NOTAS
1-Todas las dimensiones estan dadas en milimetros
2-Las perforaciones se deben verificar con los archivos CAM
3-Plano válido únicamente para este proyecto. No se permite la reproducción total o parcial, o uso en proyectos similares, ni en licitaciones.

REV.	DESCRIPCIÓN	FECHA	DIB.
0	EMISION INICIAL	24/MAY/2024	LSR

DIBUJÓ		
NOMBRE	LSR	FIRMA
CARGO	INGENIERO	

CALCULO		
NOMBRE	SAG	FIRMA
CARGO	INGENIERO	

REVISO		
NOMBRE	JPM	FIRMA
CARGO	AUX INGENIERÍA	

APROBÓ		
NOMBRE	LER	FIRMA
CARGO	INGENIERO	

CONTIENE
GENERAL

ZONA	D-RAMPA 2
ESCALA	INDICADAS
TOL.	EST
FECHA	24/MAY/2024
CON. INT.	
PLANO	D-GEN-2
REV.	0

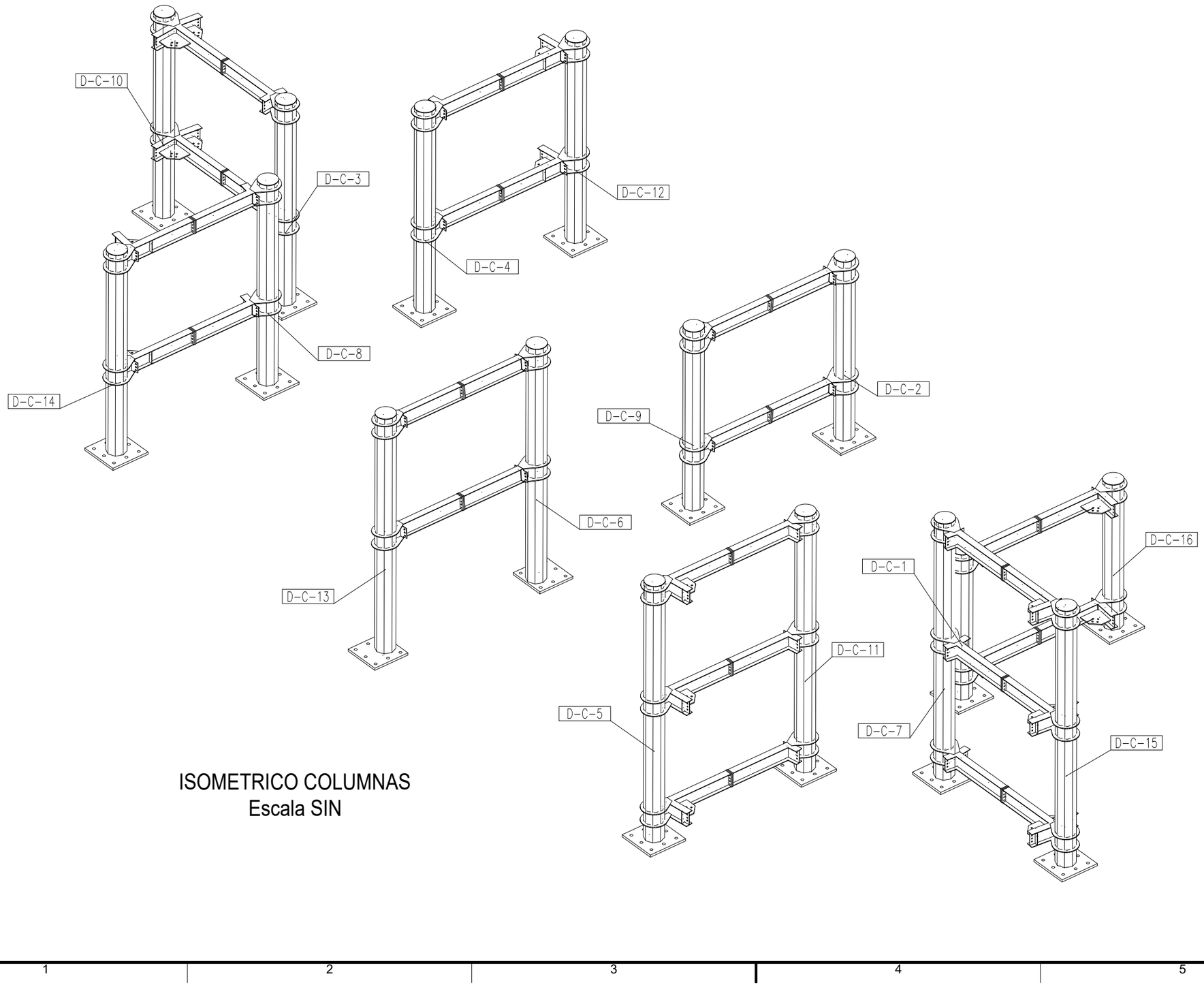

ISOMETRICO COLUMNAS
Escala SIN

TECMO
ESTRUCTURAS METÁLICAS

NÚMERO
24-019

OBRA
PUENTE PEATONAL ZIPAQUIRA

NOTAS

1-Todas las dimensiones estan dadas en milimetros
2-Las perforaciones se deben verificar con los archivos CAM
3-Plano válido únicamente para este proyecto. No se permite la reproducción total o parcial, o uso en proyectos similares, ni en licitaciones.

REV.	DESCRIPCIÓN	FECHA	DIB.
0	EMISION INICIAL	24/MAY/2024	LSR

DIBUJÓ		
NOMBRE	LSR	FIRMA
CARGO	INGENIERO	

CALCULO		
NOMBRE	SAG	FIRMA
CARGO	INGENIERO	

REVISO		
NOMBRE	JPM	FIRMA
CARGO	AUX INGENIERÍA	

APROBÓ		
NOMBRE	LER	FIRMA
CARGO	INGENIERO	

CONTIENE

GENERAL

ZONA	D-RAMPA 2
ESCALA	INDICADAS
TOL.	EST
FECHA	24/MAY/2024
CON. INT.	
PLANO	D-GEN-3 REV. 0

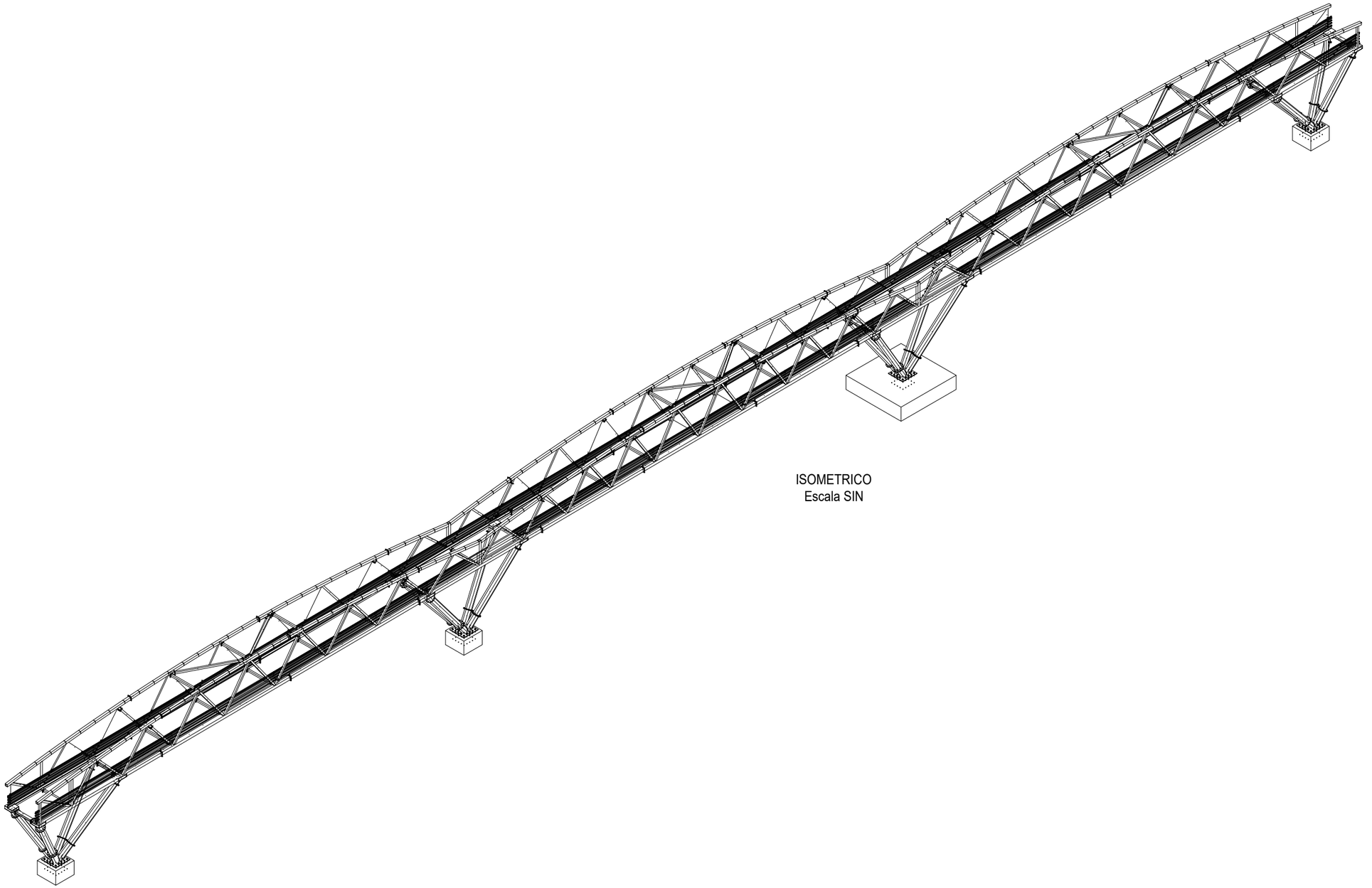

ISOMETRICO
Escala SIN

TECMO
ESTRUCTURAS METÁLICAS

NÚMERO
24-019

OBRA
PUENTE PEATONAL ZIPAQUIRA

NOTAS
1-Todas las dimensiones estan dadas en milimetros
2-Las perforaciones se deben verificar con los archivos CAM
3-Plano válido únicamente para este proyecto. No se permite la reproducción total o parcial, o uso en proyectos similares, ni en licitaciones.

REV.	DESCRIPCIÓN	FECHA	DIB.
0	EMISION INICIAL	24/MAY/2024	JCP

DIBUJÓ		
NOMBRE	JCP	FIRMA
CARGO	AUX INGENIERÍA	

CALCULO		
NOMBRE	SAG	FIRMA
CARGO	INGENIERO	

REVISO		
NOMBRE	JPM	FIRMA
CARGO	AUX INGENIERÍA	

APROBÓ		
NOMBRE	LER	FIRMA
CARGO	INGENIERO	

CONTIENE

GENERAL

ZONA	A-COLUMNAS_B-PASARELA
ESCALA	INDICADAS
TOL.	EST
FECHA	24/MAY/2024
CON. INT.	
PLANO	A_B-GEN-1
REV.	0

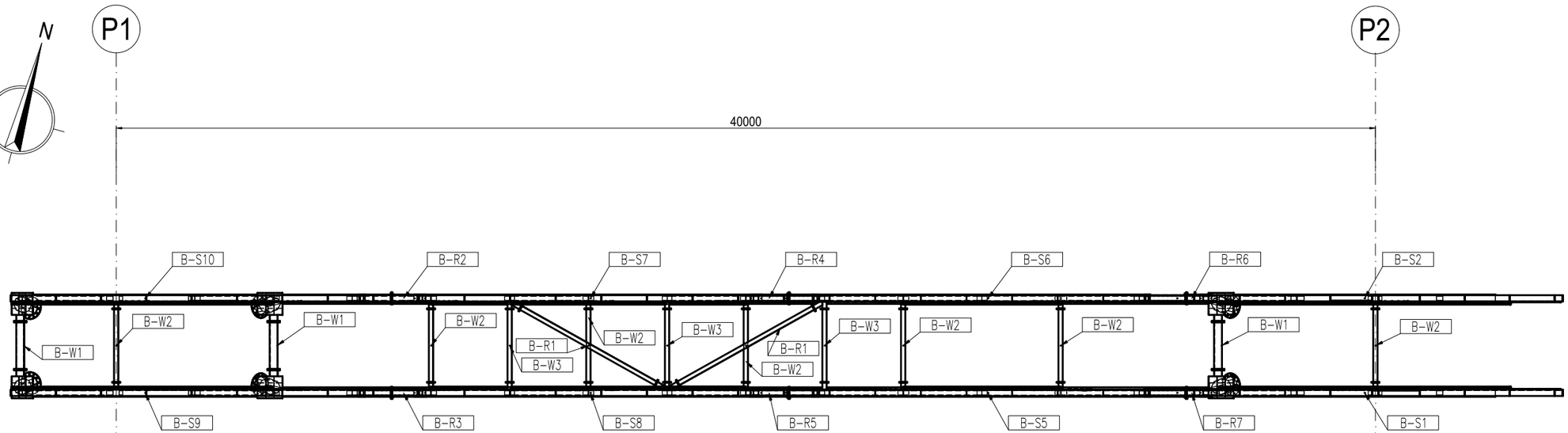

VISTA EN PROYECCIÓN COMPLETA

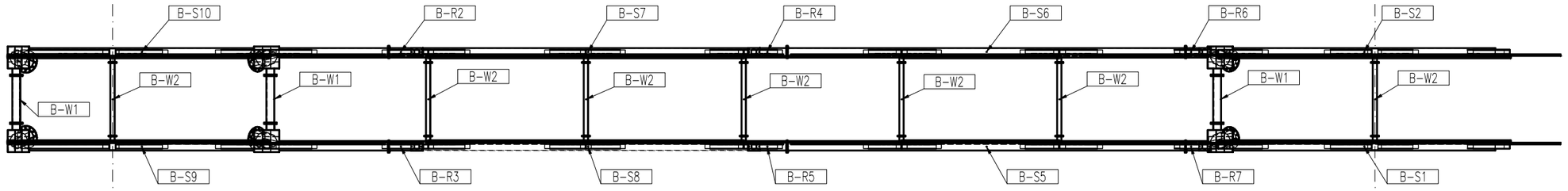

CORDÓN INFERIOR

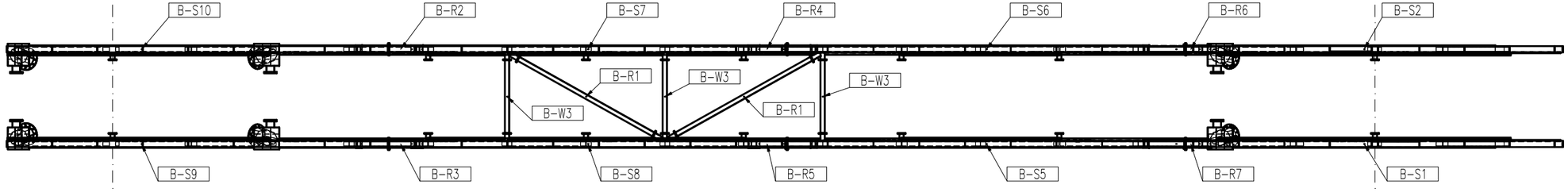

CORDÓN SUPERIOR

TECMO
ESTRUCTURAS METÁLICAS

NÚMERO
24-019

OBRA
PUENTE PEATONAL ZIPAQUIRA

NOTAS

1-Todas las dimensiones estan dadas en milimetros
2-Las perforaciones se deben verificar con los archivos CAM
3-Plano válido únicamente para este proyecto. No se permite la reproducción total o parcial, o uso en proyectos similares, ni en licitaciones.

REV.	DESCRIPCIÓN	FECHA	DIB.
0	EMISION INICIAL	24/MAY/2024	JCP

DIBUJÓ		
NOMBRE	JCP	FIRMA
CARGO	AUX INGENIERÍA	

CALCULO		
NOMBRE	SAG	FIRMA
CARGO	INGENIERO	

REVISO		
NOMBRE	JPM	FIRMA
CARGO	AUX INGENIERÍA	

APROBÓ		
NOMBRE	LER	FIRMA
CARGO	INGENIERO	

CONTIENE
GENERAL

ZONA	A-COLUMNAS_B-PASARELA
ESCALA	1:100
TOL.	EST
FECHA	24/MAY/2024
CON. INT.	
PLANO	A_B-GEN-2
REV.	0

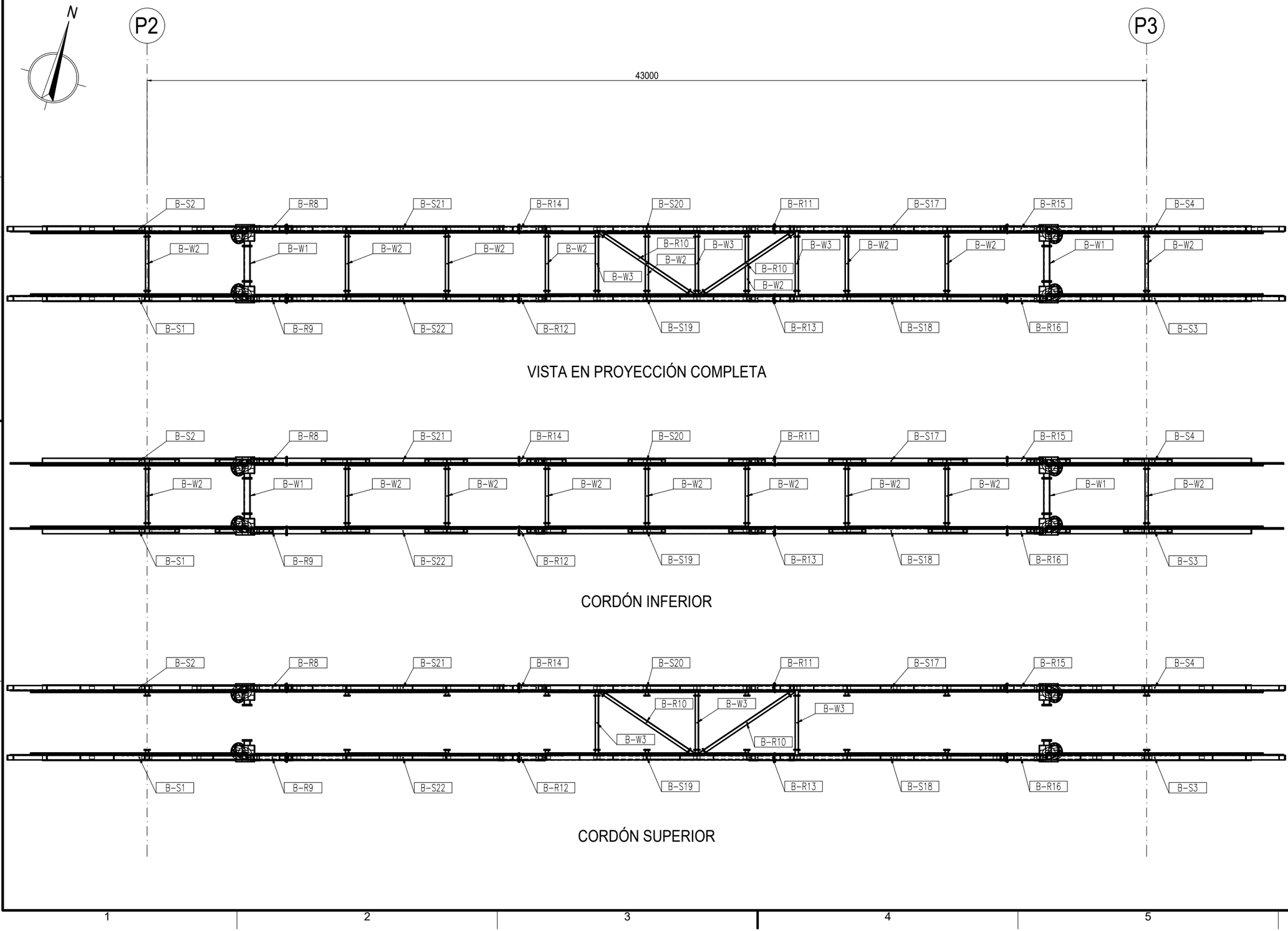

VISTA EN PROYECCIÓN COMPLETA

CORDÓN INFERIOR

CORDÓN SUPERIOR

TECMO
ESTRUCTURAS METÁLICAS

NÚMERO
24-019

OBRA
PUENTE PEATONAL ZIPAQUIRA

NOTAS

1-Todas las dimensiones estan dadas en milimetros
2-Las perforaciones se deben verificar con los archivos CAM
3-Plano válido únicamente para este proyecto.
No se permite la reproducción total o parcial, o uso en proyectos similares, ni en licitaciones.

REV.	DESCRIPCIÓN	FECHA	DIB.
0	EMISION INICIAL	24/MAY/2024	JCP

DIBUJÓ		FIRMA
NOMBRE	JCP	
CARGO	AUX INGENIERÍA	

CALCULO		FIRMA
NOMBRE	SAG	
CARGO	INGENIERO	

REVISO		FIRMA
NOMBRE	JPM	
CARGO	AUX INGENIERÍA	

APROBÓ		FIRMA
NOMBRE	LER	
CARGO	INGENIERO	

CONTIENE

GENERAL

ZONA	A-COLUMNAS_B-PASARELA
ESCALA	1:100
TOL.	EST
FECHA	24/MAY/2024
CON. INT.	
PLANO	A_B-GEN-3
REV.	0

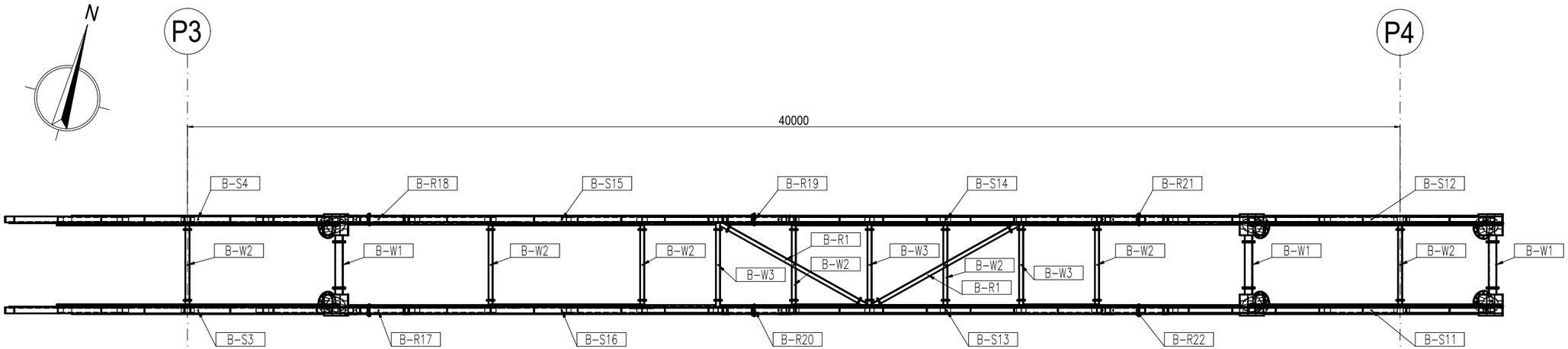

VISTA EN PROYECCIÓN COMPLETA

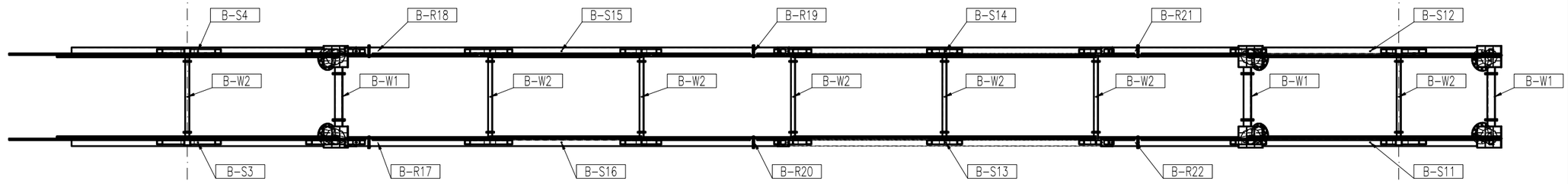

CORDÓN INFERIOR

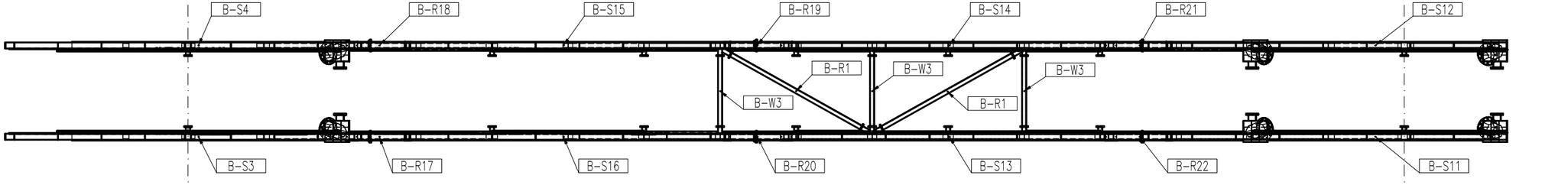

CORDÓN SUPERIOR

TECMO
ESTRUCTURAS METÁLICAS

NÚMERO
24-019
OBRA
PUENTE PEATONAL ZIPAQUIRA

NOTAS

1-Todas las dimensiones estan dadas en milimetros
2-Las perforaciones se deben verificar con los archivos CAM
3-Plano válido únicamente para este proyecto. No se permite la reproducción total o parcial, o uso en proyectos similares, ni en licitaciones.

REV.	DESCRIPCIÓN	FECHA	DIB.
0	EMISION INICIAL	24/MAY/2024	JCP

DIBUJÓ		
NOMBRE	JCP	FIRMA
CARGO	AUX INGENIERÍA	

CALCULO		
NOMBRE	SAG	FIRMA
CARGO	INGENIERO	

REVISO		
NOMBRE	JPM	FIRMA
CARGO	AUX INGENIERÍA	

APROBÓ		
NOMBRE	LER	FIRMA
CARGO	INGENIERO	

CONTIENE

GENERAL

ZONA	A-COLUMNAS_B-PASARELA
ESCALA	1:100
TOL.	EST
FECHA	24/MAY/2024
CON. INT.	
PLANO	A_B-GEN-4
REV.	0

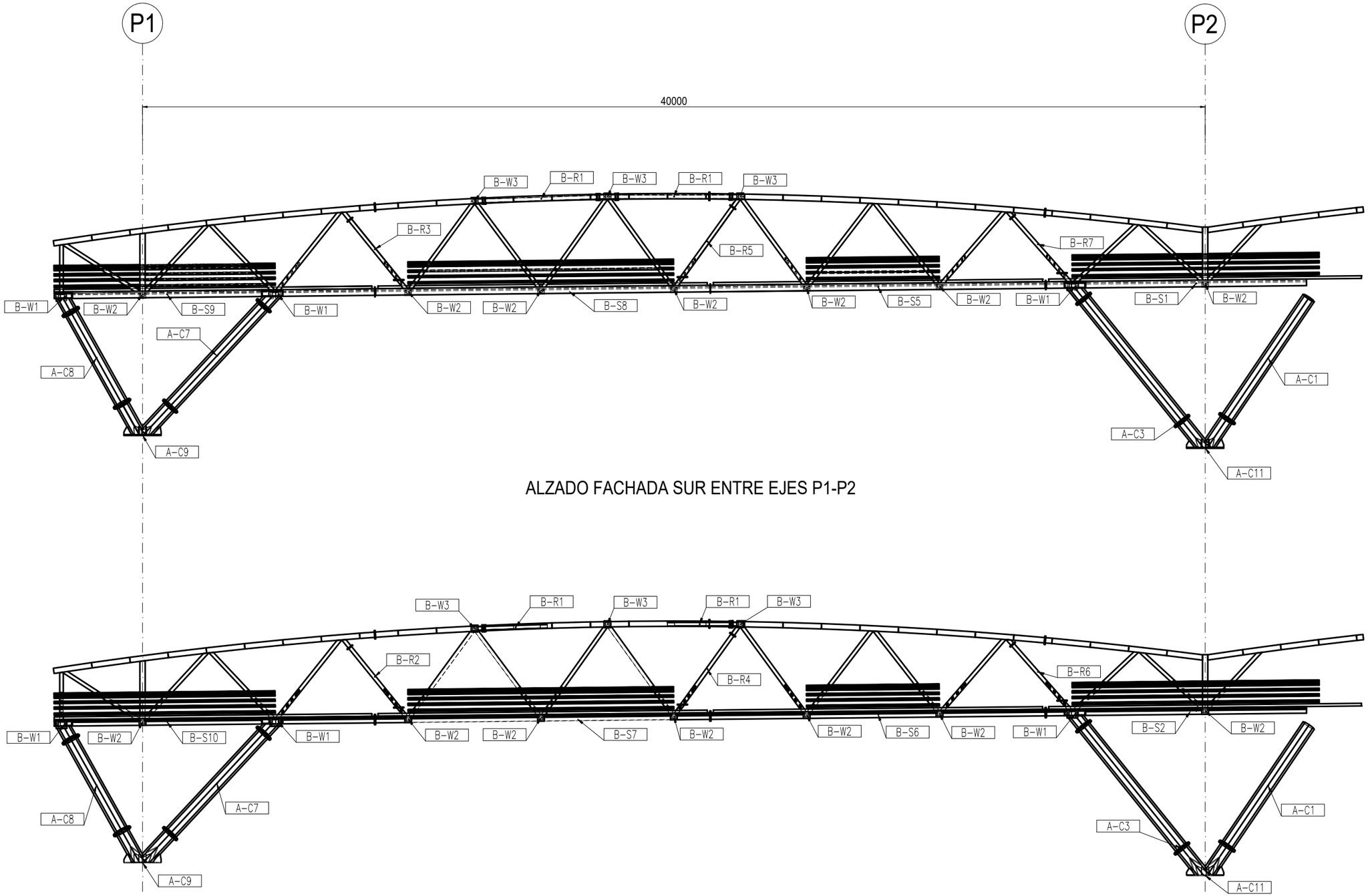

ALZADO FACHADA SUR ENTRE EJES P1-P2

ALZADO FACHADA NORTE ENTRE EJES P1-P2

TECMO
ESTRUCTURAS METÁLICAS

NÚMERO
24-019

OBRA
PUENTE PEATONAL ZIPAQUIRA

NOTAS
1-Todas las dimensiones estan dadas en milimetros
2-Las perforaciones se deben verificar con los archivos CAM
3-Plano válido únicamente para este proyecto. No se permite la reproducción total o parcial, o uso en proyectos similares, ni en licitaciones.

REV.	DESCRIPCIÓN	FECHA	DIB.
0	EMISION INICIAL	24/MAY/2024	JCP

DIBUJÓ		
NOMBRE	JCP	FIRMA
CARGO	AUX INGENIERÍA	

CALCULO		
NOMBRE	SAG	FIRMA
CARGO	INGENIERO	

REVISO		
NOMBRE	JPM	FIRMA
CARGO	AUX INGENIERÍA	

APROBÓ		
NOMBRE	LER	FIRMA
CARGO	INGENIERO	

CONTIENE
GENERAL

ZONA	A-COLUMNAS_B-PASARELA
ESCALA	1:100
TOL.	EST
FECHA	24/MAY/2024
CON. INT.	
PLANO	A_B-GEN-5
REV.	0

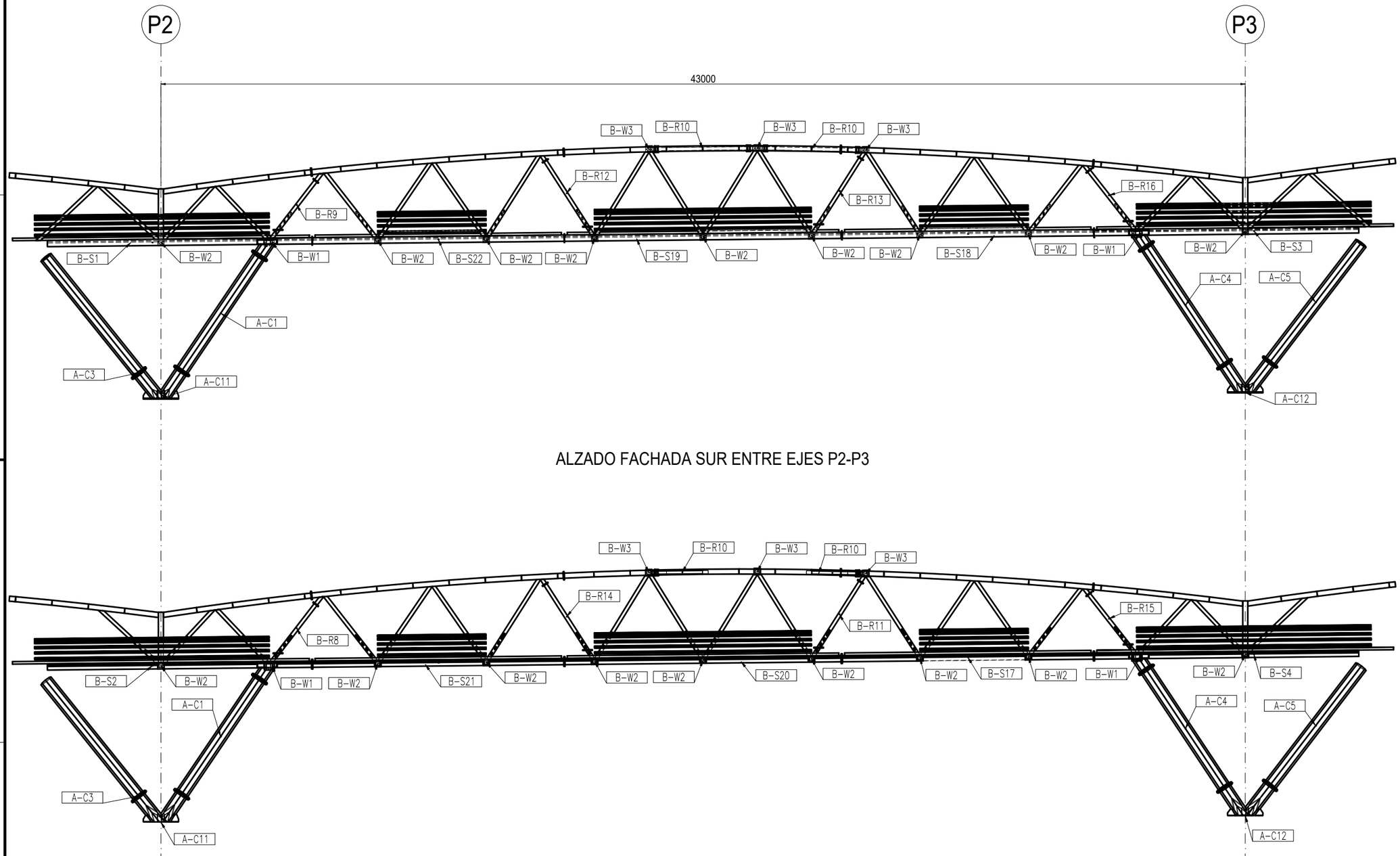

ALZADO FACHADA SUR ENTRE EJES P2-P3

ALZADO FACHADA NORTE ENTRE EJES P2-P3

TECMO
ESTRUCTURAS METÁLICAS

NÚMERO
24-019

OBRA
PUENTE PEATONAL ZIPAQUIRA

NOTAS

1-Todas las dimensiones estan dadas en milimetros
2-Las perforaciones se deben verificar con los archivos CAM
3-Plano válido únicamente para este proyecto.
No se permite la reproducción total o parcial, o uso en proyectos similares, ni en licitaciones.

REV.	DESCRIPCIÓN	FECHA	DIB.
0	EMISION INICIAL	24/MAY/2024	JCP

DIBUJÓ		
NOMBRE	JCP	FIRMA
CARGO	AUX INGENIERÍA	

CALCULO		
NOMBRE	SAG	FIRMA
CARGO	INGENIERO	

REVISO		
NOMBRE	JPM	FIRMA
CARGO	AUX INGENIERÍA	

APROBÓ		
NOMBRE	LER	FIRMA
CARGO	INGENIERO	

CONTIENE
GENERAL

ZONA	A-COLUMNAS_B-PASARELA
ESCALA	1:100
TOL.	EST
FECHA	24/MAY/2024
CON. INT.	
PLANO	A_B-GEN-6
REV.	0

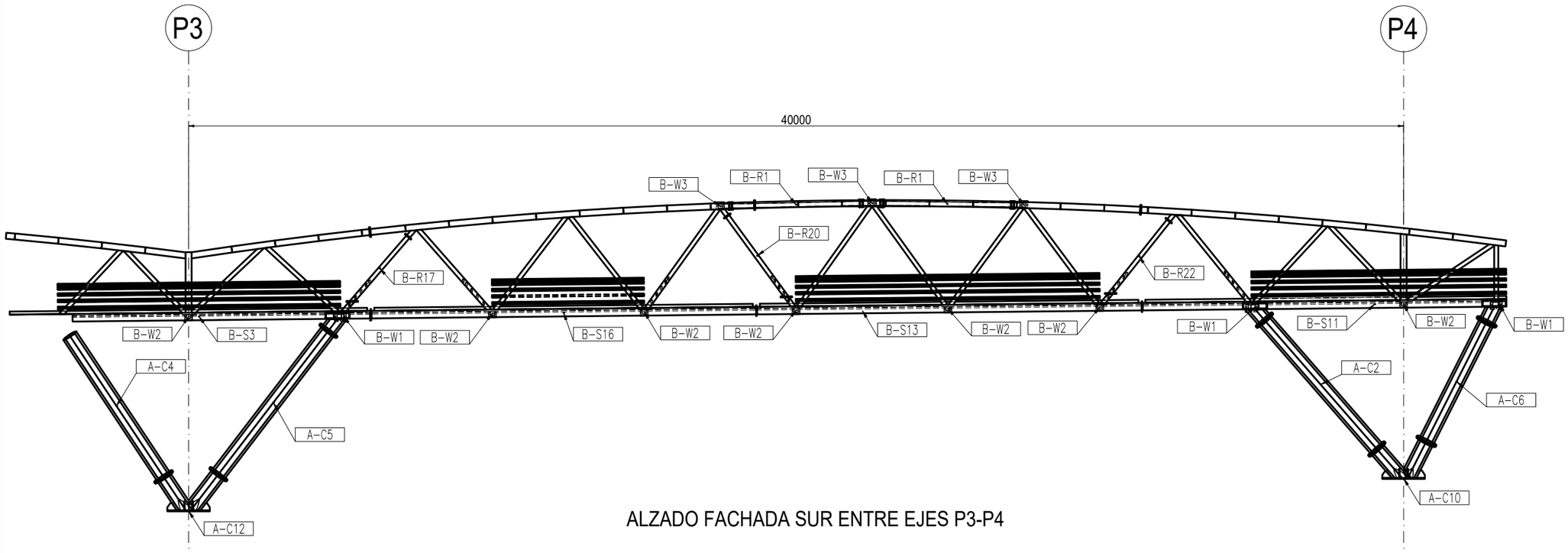

ALZADO FACHADA SUR ENTRE EJES P3-P4

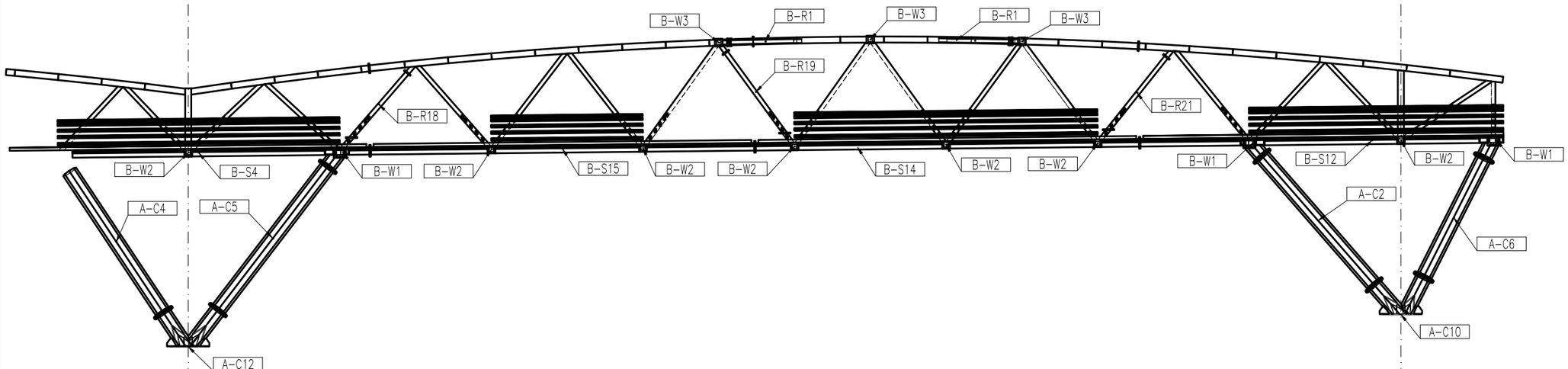

ALZADO FACHADA NORTE ENTRE EJES P3-P4

TECMO
ESTRUCTURAS METÁLICAS

NÚMERO
24-019

OBRA
PUENTE PEATONAL ZIPAQUIRA

NOTAS
1-Todas las dimensiones estan dadas en milimetros
2-Las perforaciones se deben verificar con los archivos CAM
3-Plano válido únicamente para este proyecto. No se permite la reproducción total o parcial, o uso en proyectos similares, ni en licitaciones.

REV.	DESCRIPCIÓN	FECHA	DIB.
0	EMISION INICIAL	24/MAY/2024	JCP

DIBUJÓ		
NOMBRE	JCP	FIRMA
CARGO	AUX INGENIERÍA	

CALCULO		
NOMBRE	SAG	FIRMA
CARGO	INGENIERO	

REVISO		
NOMBRE	JPM	FIRMA
CARGO	AUX INGENIERÍA	

APROBÓ		
NOMBRE	LER	FIRMA
CARGO	INGENIERO	

CONTIENE
GENERAL

ZONA	A-COLUMNAS_B-PASARELA
ESCALA	1:100
TOL.	EST
FECHA	24/MAY/2024
CON. INT.	
PLANO	A_B-GEN-7
REV.	0

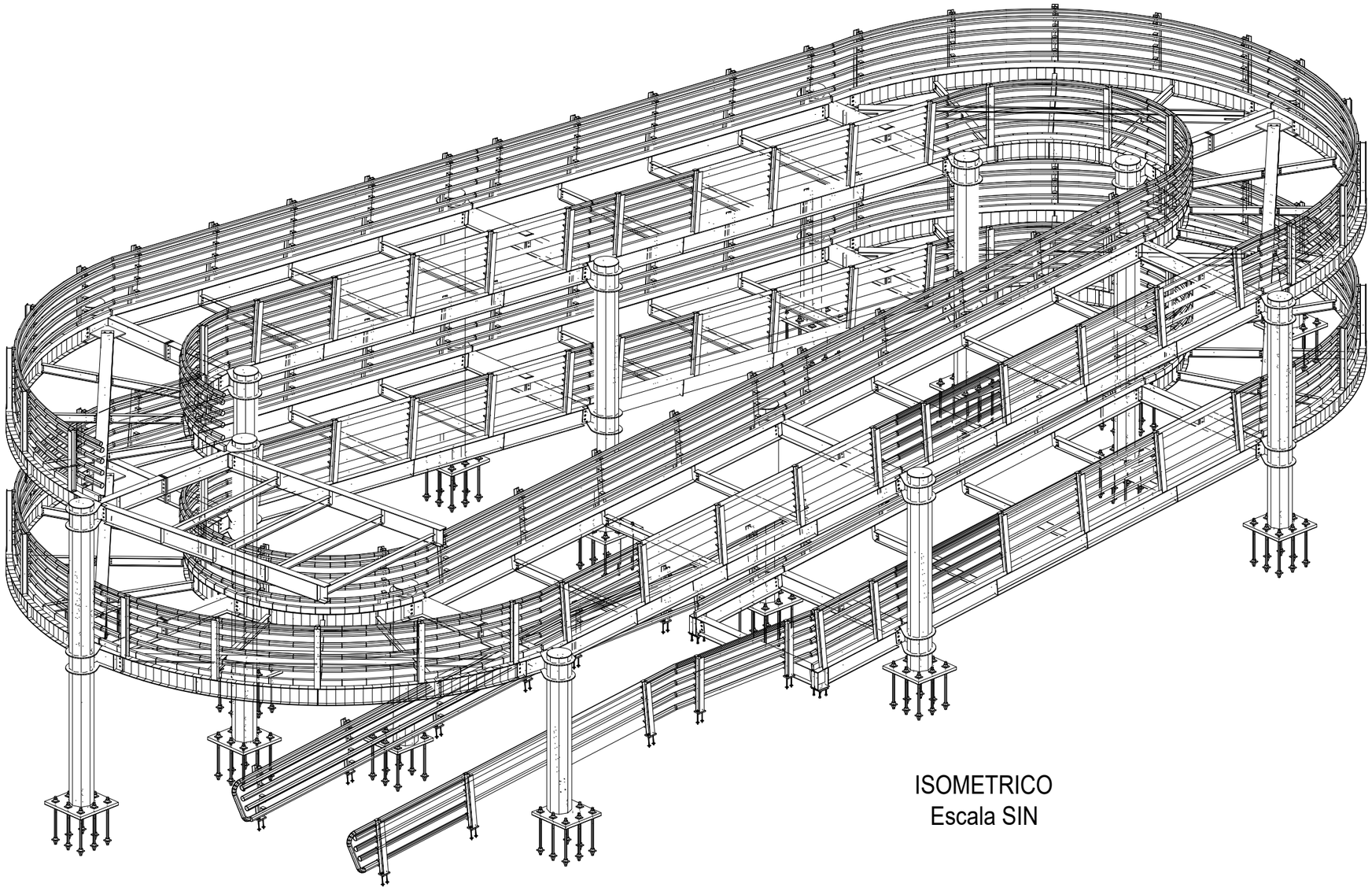

ISOMETRICO
Escala SIN

TECMO
ESTRUCTURAS METÁLICAS

NÚMERO
24-019

OBRA
PUENTE PEATONAL ZIPAQUIRA

NOTAS
1-Todas las dimensiones estan dadas en milimetros
2-Las perforaciones se deben verificar con los archivos CAM
3-Plano válido únicamente para este proyecto. No se permite la reproducción total o parcial, o uso en proyectos similares, ni en licitaciones.

REV.	DESCRIPCIÓN	FECHA	DIB.
0	EMISION INICIAL	24/MAY/2024	JCP

DIBUJÓ		
NOMBRE	JCP	FIRMA
CARGO	AUX INGENIERÍA	

CALCULO		
NOMBRE	SAG	FIRMA
CARGO	INGENIERO	

REVISO		
NOMBRE	JPM	FIRMA
CARGO	AUX INGENIERÍA	

APROBÓ		
NOMBRE	LER	FIRMA
CARGO	INGENIERO	

CONTIENE
GENERAL

ZONA	C-RAMPA 1
ESCALA	INDICADAS
TOL.	EST
FECHA	24/MAY/2024
CON. INT.	
PLANO	C-GEN-1 REV. 0

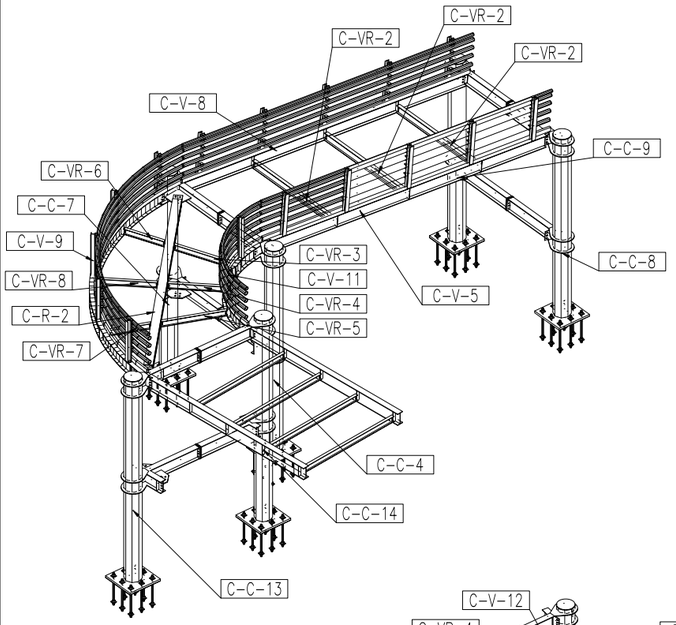

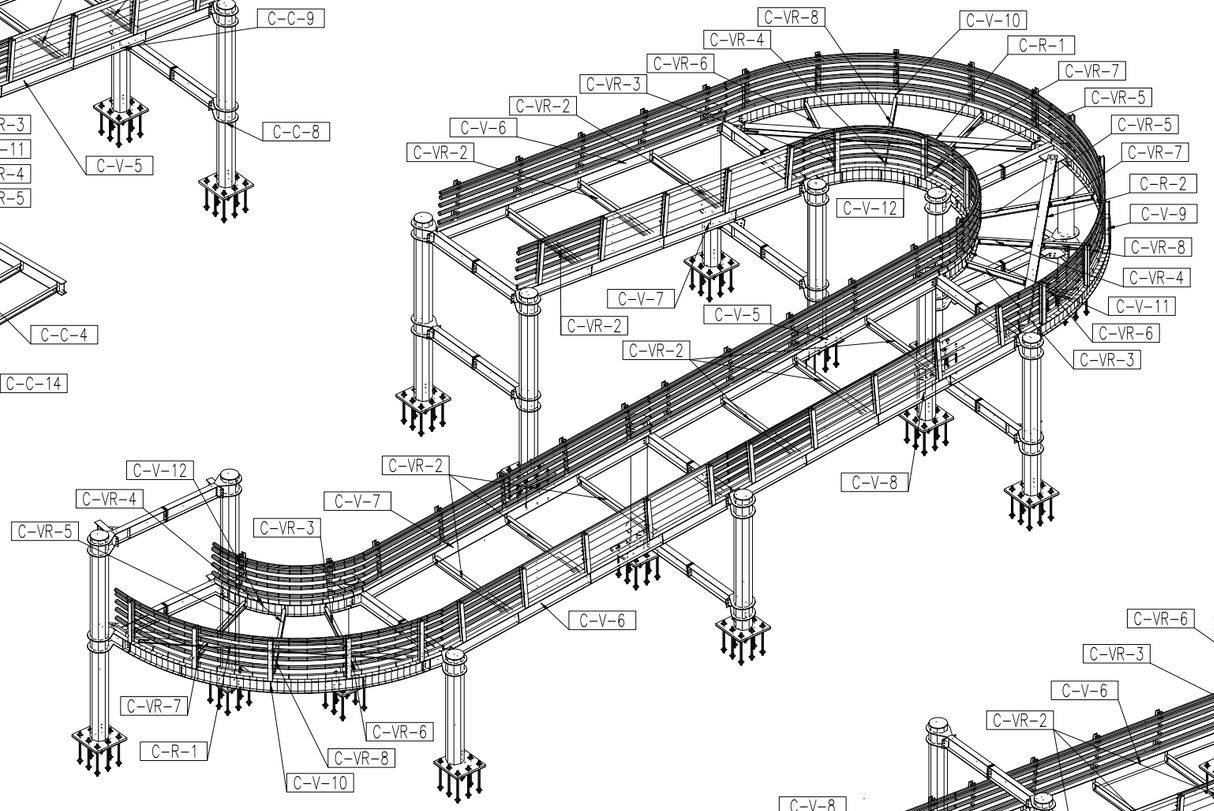

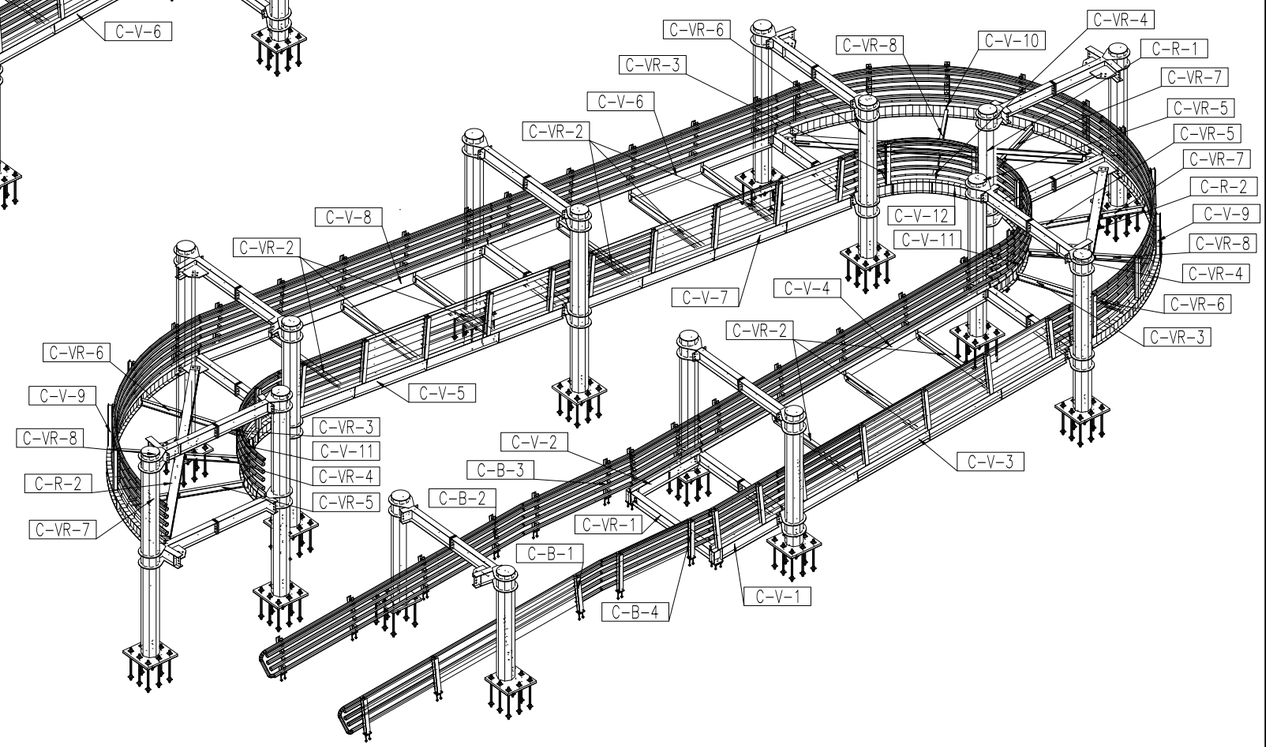

TECMO
ESTRUCTURAS METÁLICAS

NÚMERO
24-019

OBRA
PUENTE PEATONAL ZIPAQUIRA

NOTAS
1-Todas las dimensiones estan dadas en milimetros
2-Las perforaciones se deben verificar con los archivos CAM
3-Plano válido únicamente para este proyecto. No se permite la reproducción total o parcial, o uso en proyectos similares, ni en licitaciones.

REV.	DESCRIPCIÓN	FECHA	DIB.
0	EMISION INICIAL	24/MAY/2024	JCP

DIBUJÓ		
NOMBRE	JCP	FIRMA
CARGO	AUX INGENIERÍA	
CALCULO		
NOMBRE	SAG	FIRMA
CARGO	INGENIERO	
REVISO		
NOMBRE	JPM	FIRMA
CARGO	AUX INGENIERÍA	
APROBÓ		
NOMBRE	LER	FIRMA
CARGO	INGENIERO	

CONTIENE
GENERAL

ZONA	C-RAMPA 1		
ESCALA	INDICADAS		
TOL.	EST		
FECHA	24/MAY/2024		
CON. INT.			
PLANO	C-GEN-2	REV.	0

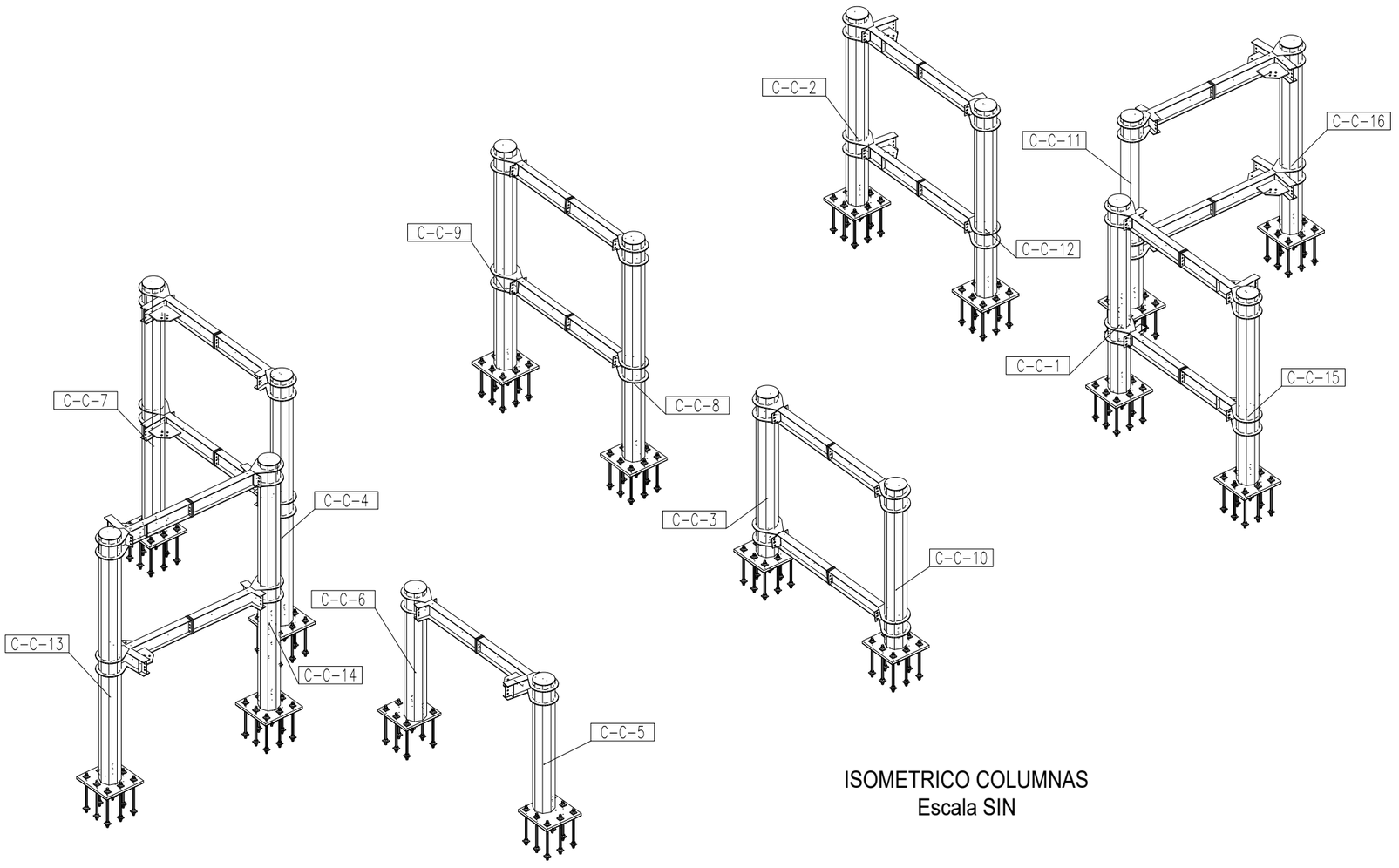

ISOMETRICO COLUMNAS
Escala SIN

TECMO
ESTRUCTURAS METÁLICAS

NÚMERO
24-019

OBRA
PUENTE PEATONAL ZIPAQUIRA

NOTAS

1-Todas las dimensiones estan dadas en milimetros
2-Las perforaciones se deben verificar con los archivos CAM
3-Plano válido únicamente para este proyecto. No se permite la reproducción total o parcial, o uso en proyectos similares, ni en licitaciones.

REV.	DESCRIPCIÓN	FECHA	DIB.
0	EMISION INICIAL	24/MAY/2024	JCP

DIBUJÓ		
NOMBRE	JCP	FIRMA
CARGO	AUX INGENIERÍA	

CALCULO		
NOMBRE	SAG	FIRMA
CARGO	INGENIERO	

REVISO		
NOMBRE	JPM	FIRMA
CARGO	AUX INGENIERÍA	

APROBÓ		
NOMBRE	LER	FIRMA
CARGO	INGENIERO	

CONTIENE

GENERAL

ZONA	C-RAMPA 1
ESCALA	INDICADAS
TOL.	EST
FECHA	24/MAY/2024
CON. INT.	
PLANO	C-GEN-3
REV.	0

Simple

NIT EMPRESA: CC 19146113
RAZON SOCIAL: MARIO ALBERTO HUERTAS COTES

APORTES POR EMPLEADO DETALLADO

Numero de planilla	Fecha de pago	Periodo Pension	Periodo Salud	Tipo Docu.	No. Documento	Tipo Cotizante	Subtipo Cotizante	Primer Nombre	Segundo Nombre	Primer Apellido	Segundo Apellido	Extr	Colom Ext	Departamento	Municipio	Ing	Ret	Tde	Tae	Vsp
1074616557	2025-08-05	202507	202508	CC	74084323	1	0	CESAR	LEONARDO	LOPEZ	AVELLA			BOGOTA	BOGOTA					
1074616557	2025-08-05	202507	202508	CC	1030536614	1	0	JEFFERSON	ALEJANDRO	HERRERA	TOVAR			BOGOTA	BOGOTA					X
1074616557	2025-08-05	202507	202508	CC	1030536614	1	0	JEFFERSON	ALEJANDRO	HERRERA	TOVAR			BOGOTA	BOGOTA					
1074616557	2025-08-05	202507	202508	CC	80069660	1	0	IVAN	JAVIER	DIAZ	ESPINOSA			BOGOTA	BOGOTA					
1074616557	2025-08-05	202507	202508	CC	11346492	1	0	EDUARDO		HIDALGO	BALLESTEROS			BOGOTA	BOGOTA					
1074616557	2025-08-05	202507	202508	CC	16161903	1	0	JOHNNY	ALEXANDER	ROJAS	HINCAPIE			BOGOTA	BOGOTA					X
1074616557	2025-08-05	202507	202508	CC	1099960224	1	0	TOMAS	VIDAL	TORRES	GALVAN			BOGOTA	BOGOTA					
1074616557	2025-08-05	202507	202508	CC	3103291	1	0	JUAN	JOSE	MARTINEZ	GOMEZ			BOGOTA	BOGOTA					
1074616557	2025-08-05	202507	202508	CC	1067859959	1	0	OSCAR	DARIO	ZABALA	BERROCAL			BOGOTA	BOGOTA					
1074616557	2025-08-05	202507	202508	CC	1098610928	1	0	SERGIO	ALEXANDER	CASTILLO	GOMEZ			BOGOTA	BOGOTA					
1074616557	2025-08-05	202507	202508	CC	1054994349	1	0	HERNEY		LARGO				BOGOTA	BOGOTA		X			X
1074616557	2025-08-05	202507	202508	CC	1054994349	1	0	HERNEY		LARGO				BOGOTA	BOGOTA					
1074616557	2025-08-05	202507	202508	CC	1054994349	1	0	HERNEY		LARGO				BOGOTA	BOGOTA					
1074616557	2025-08-05	202507	202508	CC	1109386847	1	0	LUIS	EDUARDO	PINZON	CAICEDO			BOGOTA	BOGOTA					X
1074616557	2025-08-05	202507	202508	CC	1109386847	1	0	LUIS	EDUARDO	PINZON	CAICEDO			BOGOTA	BOGOTA					
1074616557	2025-08-05	202507	202508	CC	80388655	1	0	OSCAR	JAVIER	GUAYACAN	PANCHE			BOGOTA	BOGOTA					
1074616557	2025-08-05	202507	202508	CC	72311406	1	0	SANDRO	MANUEL	CRIADO	TORRES			BOGOTA	BOGOTA					X
1074616557	2025-08-05	202507	202508	CC	75103003	1	0	DIEGO	FERNANDO	GIRALDO	OROZCO			BOGOTA	BOGOTA					X
1074616557	2025-08-05	202507	202508	CC	1095934443	1	0	LUIS	LEONARDO	LAMUS	GOMEZ			BOGOTA	BOGOTA					
1074616557	2025-08-05	202507	202508	CC	1073679242	1	0	CESAR	ANDRES	GAITAN	GARCIA			BOGOTA	BOGOTA					
1074616557	2025-08-05	202507	202508	CC	1073679242	1	0	CESAR	ANDRES	GAITAN	GARCIA			BOGOTA	BOGOTA					
1074616557	2025-08-05	202507	202508	CC	94482582	1	0	DIEGO	MAURICIO	ALVAREZ	VIVAS			BOGOTA	BOGOTA					X
1074616557	2025-08-05	202507	202508	CC	1070943492	1	0	JOSE	EVANGELISTA	VILLAMIZAR	VILLAMIZAR			BOGOTA	BOGOTA					
1074616557	2025-08-05	202507	202508	CC	80540912	1	0	OLIVERIO		CASTAÑEDA	CASTRO			BOGOTA	BOGOTA					
1074616557	2025-08-05	202507	202508	CC	80236461	1	0	ROQUE	SAIR	CERTUCHE	PENAGOS			BOGOTA	BOGOTA					
1074616557	2025-08-05	202507	202508	CC	1049630363	1	0	JAVIER	ANDRES	MORALES	MORENO			BOGOTA	BOGOTA					
1074616557	2025-08-05	202507	202508	CC	1049630363	1	0	JAVIER	ANDRES	MORALES	MORENO			BOGOTA	BOGOTA					
1074616557	2025-08-05	202507	202508	CC	1049630363	1	0	JAVIER	ANDRES	MORALES	MORENO			BOGOTA	BOGOTA					
1074616557	2025-08-05	202507	202508	CC	1075682749	1	0	JEISON	FREIDAN	MATEUS	SANTOS			BOGOTA	BOGOTA					
1074616557	2025-08-05	202507	202508	CC	1007861118	1	0	JOHAN	NICOLAS	RIOS	ALFONSO			BOGOTA	BOGOTA					
1074616557	2025-08-05	202507	202508	CC	79058664	1	0	JOSELIN		PEÑA	SIERRA			BOGOTA	BOGOTA					
1074616557	2025-08-05	202507	202508	CC	1042060825	1	0	JOSE	JAVIER	VARGAS	CANO			BOGOTA	BOGOTA					
1074616557	2025-08-05	202507	202508	CC	1095934443	1	0	LUIS	LEONARDO	LAMUS	GOMEZ			BOGOTA	BOGOTA					
1074616557	2025-08-05	202507	202508	CC	2948251	1	0	FREDY	JAVIER	PENAGOS	CASTILLO			BOGOTA	BOGOTA					
1074616557	2025-08-05	202507	202508	CC	19256252	1	1	LUIS	FELIPE	MORENO	BRAVO			BOGOTA	BOGOTA					

corr	Vst	Sln	Ige	Lma	Vac	Avp	Vct	Irp	Salario Basico	Integral	EPS	NIT EPS	Nombre EPS	EPS TRASLADO.	Dias	IBC EPS	Tarifa	Cotizacion	Valor UPC	AFP	NIT AFP	Nombre AFP
	X							0	3.800.000		EPS017	830003564	FAMISANAR EPS		30	4.270.682	0.040	170.900	0	230201	800229739	PROTECCION
								0	8.000.000		EPS010	800088702	EPS SURA		26	6.933.334	0.040	277.400	0	230201	800229739	PROTECCION
					X			0	8.000.000		EPS010	800088702	EPS SURA		4	840.000	0.040	33.600	0	230201	800229739	PROTECCION
		X						0	2.000.000		EPS008	860066942	COMPENSAR EPS		1	95.479	0.000	0	0	25-14	900336004	COLPENSIONES
	X							0	2.100.000		EPS008	860066942	COMPENSAR EPS		30	2.331.893	0.040	93.300	0	25-14	900336004	COLPENSIONES
	X							0	3.000.000		EPS037	900156264	NUEVA EPS S.A.		30	3.350.000	0.040	134.000	0	25-14	900336004	COLPENSIONES
	X							0	2.600.000		EPS002	800130907	SALUD TOTAL EPS		30	2.657.164	0.040	106.300	0	230301	800224808	PORVENIR
	X							0	2.000.000		EPS017	830003564	FAMISANAR EPS		30	2.251.284	0.040	90.100	0	231001	800227940	COLFONDOS
	X							0	2.600.000		EPS037	900156264	NUEVA EPS S.A.		30	2.855.632	0.040	114.300	0	230201	800229739	PROTECCION
								0	8.000.000		EPS010	800088702	EPS SURA		30	8.000.000	0.040	320.000	0	230301	800224808	PORVENIR
	X							0	1.800.000		EPS002	800130907	SALUD TOTAL EPS		16	973.694	0.040	39.000	0	230301	800224808	PORVENIR
					X			0	1.800.000		EPS002	800130907	SALUD TOTAL EPS		7	372.827	0.040	15.000	0	230301	800224808	PORVENIR
		X						0	1.800.000		EPS002	800130907	SALUD TOTAL EPS		1	53.261	0.000	0	0	230301	800224808	PORVENIR
	X							0	3.600.000		EPS002	800130907	SALUD TOTAL EPS		25	4.125.731	0.040	165.100	0	230301	800224808	PORVENIR
					X			0	3.600.000		EPS002	800130907	SALUD TOTAL EPS		5	647.044	0.040	25.900	0	230301	800224808	PORVENIR
	X							0	2.300.000		EPS002	800130907	SALUD TOTAL EPS		30	3.133.977	0.040	125.400	0	25-14	900336004	COLPENSIONES
	X							0	1.800.000		EPS037	900156264	NUEVA EPS S.A.		30	1.987.796	0.040	79.600	0	231001	800227940	COLFONDOS
	X							0	2.400.000		EPS002	800130907	SALUD TOTAL EPS		30	3.258.108	0.040	130.400	0	25-14	900336004	COLPENSIONES
	X							0	2.800.000		EPS037	900156264	NUEVA EPS S.A.		29	3.114.079	0.040	124.600	0	230301	800224808	PORVENIR
	X							0	3.200.000		EPS008	860066942	COMPENSAR EPS		26	3.771.595	0.040	150.900	0	230301	800224808	PORVENIR
			X					0	3.200.000		EPS008	860066942	COMPENSAR EPS		4	319.350	0.040	12.800	0	230301	800224808	PORVENIR
	X							0	4.000.000		EPS037	900156264	NUEVA EPS S.A.		30	3.898.716	0.040	156.000	0	25-14	900336004	COLPENSIONES
	X							0	3.000.000		EPS017	830003564	FAMISANAR EPS		30	3.017.045	0.040	120.700	0	25-14	900336004	COLPENSIONES
	X							0	2.000.000		EPS037	900156264	NUEVA EPS S.A.		30	2.659.388	0.040	106.400	0	230301	800224808	PORVENIR
	X							0	3.100.000		EPS008	860066942	COMPENSAR EPS		30	3.775.904	0.040	151.100	0	231001	800227940	COLFONDOS
	X							0	2.600.000		EPS005	800251440	EPS SANITAS		24	2.168.816	0.040	86.800	0	230301	800224808	PORVENIR
					X			0	2.600.000		EPS005	800251440	EPS SANITAS		4	370.783	0.040	14.900	0	230301	800224808	PORVENIR
		X						0	2.600.000		EPS005	800251440	EPS SANITAS		2	185.392	0.000	0	0	230301	800224808	PORVENIR
	X							0	1.423.500		EPS037	900156264	NUEVA EPS S.A.		30	1.971.238	0.040	78.900	0	230301	800224808	PORVENIR
								0	2.000.000		EPS005	800251440	EPS SANITAS		30	2.000.000	0.040	80.000	0	25-14	900336004	COLPENSIONES
	X							0	2.500.000		EPS005	800251440	EPS SANITAS		30	3.341.773	0.040	133.700	0	230201	800229739	PROTECCION
								5	2.800.000		EPS037	900156264	NUEVA EPS S.A.		5	491.015	0.040	19.700	0	231001	800227940	COLFONDOS
					X			0	2.800.000		EPS037	900156264	NUEVA EPS S.A.		1	101.957	0.040	4.100	0	230301	800224808	PORVENIR
	X							0	2.800.000		EPS002	800130907	SALUD TOTAL EPS		30	4.171.501	0.040	166.900	0	230301	800224808	PORVENIR
								0	15.000.000		EPS001	830113831	ALIANSALUD		30	15.000.000	0.125	1.875.000	0	NIN-AF	000000000	NINGUNA AFP

AFP TRASLADO.	Dias	IBC AFP	Tarifa	Cotizacion	Voluntario Aportante	Voluntario Afiliado	Fondo S. Pensional	Fondo S. Subsistencia	ARP	NIT ARP	Nombre ARP	Dias	IBC ARP	Tarifa	Cotizacion	Centro Trabajo	Sucursal
	30	4270682	0.1600	683.400	0	0	0	0	14-11	890903790	ARL SURA	30	4.270.682	0.069	297.300	000000004	
	26	6933334	0.1600	1.109.400	0	0	34.700	34.700	14-11	890903790	ARL SURA	26	6.933.334	0.069	482.600	000000004	
	4	840000	0.1600	134.400	0	0	4.200	4.200	14-11	890903790	ARL SURA	4	840.000	0.000	0	000000004	
	1	95479	0.1200	11.500	0	0	0	0	14-11	890903790	ARL SURA	1	95.479	0.000	0	000000004	
	30	2331893	0.1600	373.200	0	0	0	0	14-11	890903790	ARL SURA	30	2.331.893	0.069	162.300	000000004	
	30	3350000	0.1600	536.000	0	0	0	0	14-11	890903790	ARL SURA	30	3.350.000	0.069	233.200	000000004	
	30	2657164	0.1600	425.200	0	0	0	0	14-11	890903790	ARL SURA	30	2.657.164	0.069	185.000	000000004	
	30	2251284	0.1600	360.300	0	0	0	0	14-11	890903790	ARL SURA	30	2.251.284	0.069	156.700	000000004	
	30	2855632	0.1600	457.000	0	0	0	0	14-11	890903790	ARL SURA	30	2.855.632	0.069	198.800	000000004	
	30	8000000	0.1600	1.280.000	0	0	40.000	40.000	14-11	890903790	ARL SURA	30	8.000.000	0.069	556.800	000000004	
	16	973694	0.1600	155.800	0	0	0	0	14-11	890903790	ARL SURA	16	973.694	0.069	67.800	000000004	
	7	372827	0.1600	59.700	0	0	0	0	14-11	890903790	ARL SURA	7	372.827	0.000	0	000000004	
	1	53261	0.1200	6.400	0	0	0	0	14-11	890903790	ARL SURA	1	53.261	0.000	0	000000004	
	25	4125731	0.1600	660.200	0	0	0	0	14-11	890903790	ARL SURA	25	4.125.731	0.069	287.200	000000004	
	5	647044	0.1600	103.600	0	0	0	0	14-11	890903790	ARL SURA	5	647.044	0.000	0	000000004	
	30	3133977	0.1600	501.500	0	0	0	0	14-11	890903790	ARL SURA	30	3.133.977	0.069	218.200	000000004	
	30	1987796	0.1600	318.100	0	0	0	0	14-11	890903790	ARL SURA	30	1.987.796	0.069	138.400	000000004	
	30	3258108	0.1600	521.300	0	0	0	0	14-11	890903790	ARL SURA	30	3.258.108	0.069	226.800	000000004	
	29	3114079	0.1600	498.300	0	0	0	0	14-11	890903790	ARL SURA	29	3.114.079	0.069	216.800	000000004	
	26	3771595	0.1600	603.500	0	0	0	0	14-11	890903790	ARL SURA	26	3.771.595	0.069	262.600	000000004	
	4	319350	0.1600	51.100	0	0	0	0	14-11	890903790	ARL SURA	4	319.350	0.000	0	000000004	
	30	3898716	0.1600	623.800	0	0	0	0	14-11	890903790	ARL SURA	30	3.898.716	0.069	271.400	000000004	
	30	3017045	0.1600	482.800	0	0	0	0	14-11	890903790	ARL SURA	30	3.017.045	0.069	210.000	000000004	
	30	2659388	0.1600	425.600	0	0	0	0	14-11	890903790	ARL SURA	30	2.659.388	0.069	185.100	000000004	
	30	3775904	0.1600	604.200	0	0	0	0	14-11	890903790	ARL SURA	30	3.775.904	0.069	262.900	000000004	
	24	2168816	0.1600	347.100	0	0	0	0	14-11	890903790	ARL SURA	24	2.168.816	0.069	151.000	000000004	
	4	370783	0.1600	59.400	0	0	0	0	14-11	890903790	ARL SURA	4	370.783	0.000	0	000000004	
	2	185392	0.1200	22.300	0	0	0	0	14-11	890903790	ARL SURA	2	185.392	0.000	0	000000004	
	30	1971238	0.1600	315.400	0	0	0	0	14-11	890903790	ARL SURA	30	1.971.238	0.069	137.200	000000004	
	30	2000000	0.1600	320.000	0	0	0	0	14-11	890903790	ARL SURA	30	2.000.000	0.069	139.200	000000004	
	30	3341773	0.1600	534.700	0	0	0	0	14-11	890903790	ARL SURA	30	3.341.773	0.069	232.600	000000004	
	5	491015	0.1600	78.600	0	0	0	0	14-11	890903790	ARL SURA	5	491.015	0.000	0	000000004	
	1	101957	0.1600	16.400	0	0	0	0	14-11	890903790	ARL SURA	1	101.957	0.000	0	000000004	
	30	4171501	0.1600	667.500	0	0	0	0	14-11	890903790	ARL SURA	30	4.171.501	0.069	290.400	000000003	
	0	0	0.0000	0	0	0	0	0	14-11	890903790	ARL SURA	30	15.000.000	0.069	1.044.000	000000004	

CCF	NIT CCF	Nombre CCF	Dias	IBC CCF	Tarifa	Cotizacion CCF	NIT Sena	IBC Sena	Tarifa Sena	Cotizacion Sena	NIT ICBF	IBC ICBF	Tarifa ICBF	Cotizacion ICBF	NIT ESAP	Tarifa ESAP	Cotizacion ESAP	NIT Min Edu	Tarifa Min Edu	Cotizacion Min EDU	Exonerado
CCF22	860007336	COLSUBSIDIO	30	4.270.682	0.040	170.900	899999034	0	0.000	0	899999239	0	0.000	0	899999054	0.000	0	N899999001	0.000	0	S
CCF22	860007336	COLSUBSIDIO	26	6.933.334	0.040	277.400	899999034	0	0.000	0	899999239	0	0.000	0	899999054	0.000	0	N899999001	0.000	0	S
CCF22	860007336	COLSUBSIDIO	4	840.000	0.040	33.600	899999034	0	0.000	0	899999239	0	0.000	0	899999054	0.000	0	N899999001	0.000	0	S
CCF22	860007336	COLSUBSIDIO	1	66.667	0.000	0	899999034	0	0.000	0	899999239	0	0.000	0	899999054	0.000	0	N899999001	0.000	0	S
CCF22	860007336	COLSUBSIDIO	30	2.331.893	0.040	93.300	899999034	0	0.000	0	899999239	0	0.000	0	899999054	0.000	0	N899999001	0.000	0	S
CCF22	860007336	COLSUBSIDIO	30	3.350.000	0.040	134.000	899999034	0	0.000	0	899999239	0	0.000	0	899999054	0.000	0	N899999001	0.000	0	S
CCF22	860007336	COLSUBSIDIO	30	2.657.164	0.040	106.300	899999034	0	0.000	0	899999239	0	0.000	0	899999054	0.000	0	N899999001	0.000	0	S
CCF22	860007336	COLSUBSIDIO	30	2.251.284	0.040	90.100	899999034	0	0.000	0	899999239	0	0.000	0	899999054	0.000	0	N899999001	0.000	0	S
CCF22	860007336	COLSUBSIDIO	30	2.855.632	0.040	114.300	899999034	0	0.000	0	899999239	0	0.000	0	899999054	0.000	0	N899999001	0.000	0	S
CCF22	860007336	COLSUBSIDIO	30	8.000.000	0.040	320.000	899999034	0	0.000	0	899999239	0	0.000	0	899999054	0.000	0	N899999001	0.000	0	S
CCF22	860007336	COLSUBSIDIO	16	3.910.684	0.040	156.500	899999034	0	0.000	0	899999239	0	0.000	0	899999054	0.000	0	N899999001	0.000	0	S
CCF22	860007336	COLSUBSIDIO	7	420.000	0.040	16.800	899999034	0	0.000	0	899999239	0	0.000	0	899999054	0.000	0	N899999001	0.000	0	S
CCF22	860007336	COLSUBSIDIO	1	50.000	0.000	0	899999034	0	0.000	0	899999239	0	0.000	0	899999054	0.000	0	N899999001	0.000	0	S
CCF22	860007336	COLSUBSIDIO	25	4.125.731	0.040	165.100	899999034	0	0.000	0	899999239	0	0.000	0	899999054	0.000	0	N899999001	0.000	0	S
CCF22	860007336	COLSUBSIDIO	5	600.000	0.040	24.000	899999034	0	0.000	0	899999239	0	0.000	0	899999054	0.000	0	N899999001	0.000	0	S
CCF22	860007336	COLSUBSIDIO	30	3.133.977	0.040	125.400	899999034	0	0.000	0	899999239	0	0.000	0	899999054	0.000	0	N899999001	0.000	0	S
CCF22	860007336	COLSUBSIDIO	30	1.987.796	0.040	79.600	899999034	0	0.000	0	899999239	0	0.000	0	899999054	0.000	0	N899999001	0.000	0	S
CCF22	860007336	COLSUBSIDIO	30	3.258.108	0.040	130.400	899999034	0	0.000	0	899999239	0	0.000	0	899999054	0.000	0	N899999001	0.000	0	S
CCF22	860007336	COLSUBSIDIO	29	3.114.079	0.040	124.600	899999034	0	0.000	0	899999239	0	0.000	0	899999054	0.000	0	N899999001	0.000	0	S
CCF22	860007336	COLSUBSIDIO	26	3.771.595	0.040	150.900	899999034	0	0.000	0	899999239	0	0.000	0	899999054	0.000	0	N899999001	0.000	0	S
CCF22	860007336	COLSUBSIDIO	4	319.350	0.000	0	899999034	0	0.000	0	899999239	0	0.000	0	899999054	0.000	0	N899999001	0.000	0	S
CCF22	860007336	COLSUBSIDIO	30	3.898.716	0.040	156.000	899999034	0	0.000	0	899999239	0	0.000	0	899999054	0.000	0	N899999001	0.000	0	S
CCF22	860007336	COLSUBSIDIO	30	3.017.045	0.040	120.700	899999034	0	0.000	0	899999239	0	0.000	0	899999054	0.000	0	N899999001	0.000	0	S
CCF22	860007336	COLSUBSIDIO	30	2.659.388	0.040	106.400	899999034	0	0.000	0	899999239	0	0.000	0	899999054	0.000	0	N899999001	0.000	0	S
CCF22	860007336	COLSUBSIDIO	30	3.775.904	0.040	151.100	899999034	0	0.000	0	899999239	0	0.000	0	899999054	0.000	0	N899999001	0.000	0	S
CCF22	860007336	COLSUBSIDIO	24	2.168.816	0.040	86.800	899999034	0	0.000	0	899999239	0	0.000	0	899999054	0.000	0	N899999001	0.000	0	S
CCF22	860007336	COLSUBSIDIO	4	346.667	0.040	13.900	899999034	0	0.000	0	899999239	0	0.000	0	899999054	0.000	0	N899999001	0.000	0	S
CCF22	860007336	COLSUBSIDIO	2	173.334	0.000	0	899999034	0	0.000	0	899999239	0	0.000	0	899999054	0.000	0	N899999001	0.000	0	S
CCF22	860007336	COLSUBSIDIO	30	1.971.238	0.040	78.900	899999034	0	0.000	0	899999239	0	0.000	0	899999054	0.000	0	N899999001	0.000	0	S
CCF22	860007336	COLSUBSIDIO	30	2.000.000	0.040	80.000	899999034	0	0.000	0	899999239	0	0.000	0	899999054	0.000	0	N899999001	0.000	0	S
CCF22	860007336	COLSUBSIDIO	30	3.341.773	0.040	133.700	899999034	0	0.000	0	899999239	0	0.000	0	899999054	0.000	0	N899999001	0.000	0	S
CCF22	860007336	COLSUBSIDIO	5	491.015	0.000	0	899999034	0	0.000	0	899999239	0	0.000	0	899999054	0.000	0	N899999001	0.000	0	S
CCF22	860007336	COLSUBSIDIO	1	93.334	0.040	3.800	899999034	0	0.000	0	899999239	0	0.000	0	899999054	0.000	0	N899999001	0.000	0	S
CCF22	860007336	COLSUBSIDIO	30	4.171.501	0.040	166.900	899999034	0	0.000	0	899999239	0	0.000	0	899999054	0.000	0	N899999001	0.000	0	S
CCF22	860007336	COLSUBSIDIO	30	15.000.000	0.040	600.000	899999034	15.000.000	0.020	300.000	899999239	15.000.000	0.030	450.000	899999054	0.000	0	N899999001	0.000	0	N

aportes en línea

Planilla Resumen

DATOS GENERALES DEL APORTANTE

Identificación	dv	Razon Social	Clase Aportante	Sucursal Principal	Direccion	Ciudad-Departamento	Teléfono	Exonerado SENA e ICBF
NIT 901571190	9	YRM INGENIEROS S.A.S	B - MENOS DE 200 COTIZANTES	ARL 5 ANTIOQUIA	CARRERA 3 No 4 45	LA PINTADA-ANTIOQUIA	8425437	Si

DATOS GENERALES DE LA LIQUIDACION

Periodo		Clave		Tipo	Fecha		Pago		
Pensión	Salud	Pago	Planilla	Planilla	Limite	Pago	Banco	Dias Mora	Valor
2025-06	2025-07	1644835202	9489178018	E	2025/07/21	2025/07/22	BANCOLOMBIA	1	$11,695,600

LIQUIDACION DETALLADA DE APORTES

EMPLEADO				NOVEDADES																		PENSION				SALUD				CCF				RIESGOS					PARAFISCALES				
No.	Identificación		Nombre	ing	ret	tde	tae	tdp	tap	vsp	cor	vst	sln	ige	lma	vac	avp	vct	irl	vip	Codigo	Días	IBC	Aporte	Codigo	Dias	IBC	Aporte	Codigo	Días	IBC	Aporte	Codigo	Días	IBC	Tarifa	Aporte	Días	IBC	Aporte	Exonerado SENA e ICBF	Total Aportes
SUCURSAL: ARL 5 ANTIOQUIA (2 Afiliados)																							$3,423,500	$547,800			$3,423,500	$137,000			$3,423,500	$137,000			$3,423,500		$238,300		$0	$0		$1,060,100
Centro de Trabajo: ARL 5 (2 Afiliados)																							$3,423,500	$547,800			$3,423,500	$137,000			$3,423,500	$137,000			$3,423,500		$238,300		$0	$0		$1,060,100
Ciudad: LA PINTADA Depto: ANTIOQUIA (2 Afiliados)																							$3,423,500	$547,800			$3,423,500	$137,000			$3,423,500	$137,000			$3,423,500		$238,300		$0	$0		$1,060,100
1	CC	1121833035	HUESO EDILSON																		230301	30	$1,423,500	$227,800	EPS002	30	$1,423,500	$57,000	CCF03	30	$1,423,500	$57,000	14-11	30	$1,423,500	6.960%	$99,100	30	$0	$0	Si	$440,900
2	CC	11444225	RODRIGUEZ YORS																		230201	30	$2,000,000	$320,000	EPS037	30	$2,000,000	$80,000	CCF03	30	$2,000,000	$80,000	14-11	30	$2,000,000	6.960%	$139,200	30	$0	$0	Si	$619,200

LIQUIDACION DETALLADA DE APORTES

EMPLEADO				NOVEDADES																		PENSION				SALUD				CCF				RIESGOS					PARAFISCALES				
No.	Identificación		Nombre	ing	ret	tde	tae	tdp	tap	vsp	cor	vst	sln	ige	lma	vac	avp	vct	irl	vip	Codigo	Días	IBC	Aporte	Codigo	Dias	IBC	Aporte	Codigo	Días	IBC	Aporte	Codigo	Días	IBC	Tarifa	Aporte	Días	IBC	Aporte	Exonerado SENA e ICBF	Total Aportes
SUCURSAL: ARL5 CUNDINAMARCA (17 Afiliados)																							$23,773,350	$3,804,200			$23,773,350	$951,700			$23,773,350	$951,700			$23,773,350		$1,421,900		$0	$0		$7,129,500
Centro de Trabajo: ARL5 (15 Afiliados)																							$20,149,850	$3,224,400			$20,149,850	$806,700			$20,149,850	$806,700			$20,149,850		$1,402,900		$0	$0		$6,240,700
Ciudad: FACATATIVA Depto: CUNDINAMARCA (15 Afiliados)																							$20,149,850	$3,224,400			$20,149,850	$806,700			$20,149,850	$806,700			$20,149,850		$1,402,900		$0	$0		$6,240,700
3	CC	1007574322	BARRIOS LUIS	X																	230301	26	$1,233,700	$197,400	ESSC24	26	$1,233,700	$49,400	CCF22	26	$1,233,700	$49,400	14-11	26	$1,233,700	6.960%	$85,900	26	$0	$0	Si	$382,100
4	CC	1094167358	CARVAJAL ARGENIS																		230301	30	$1,423,500	$227,800	EPS041	30	$1,423,500	$57,000	CCF22	30	$1,423,500	$57,000	14-11	30	$1,423,500	6.960%	$99,100	30	$0	$0	Si	$440,900
5	CC	1080014020	CERVANTES CARLOS	X	X																230201	1	$47,450	$7,600	CCFC55	1	$47,450	$1,900	CCF22	1	$47,450	$1,900	14-11	1	$47,450	6.960%	$3,400	1	$0	$0	Si	$14,800
6	CC	1042351213	CERVANTES JESUS																		230301	30	$1,423,500	$227,800	EPS037	30	$1,423,500	$57,000	CCF22	30	$1,423,500	$57,000	14-11	30	$1,423,500	6.960%	$99,100	30	$0	$0	Si	$440,900
7	CC	1080022019	CERVANTES LUIS	X																	230301	26	$1,233,700	$197,400	ESSC24	26	$1,233,700	$49,400	CCF22	26	$1,233,700	$49,400	14-11	26	$1,233,700	6.960%	$85,900	26	$0	$0	Si	$382,100
8	CC	1124491626	GARCIA CARLOS																		230301	30	$1,423,500	$227,800	EPS037	30	$1,423,500	$57,000	CCF22	30	$1,423,500	$57,000	14-11	30	$1,423,500	6.960%	$99,100	30	$0	$0	Si	$440,900
9	CC	1004131093	GARCIA LUIS																		230301	30	$1,423,500	$227,800	EPS041	30	$1,423,500	$57,000	CCF22	30	$1,423,500	$57,000	14-11	30	$1,423,500	6.960%	$99,100	30	$0	$0	Si	$440,900
10	CC	85083863	GUTIERREZ CESAR																		230301	30	$1,423,500	$227,800	EPS037	30	$1,423,500	$57,000	CCF22	30	$1,423,500	$57,000	14-11	30	$1,423,500	6.960%	$99,100	30	$0	$0	Si	$440,900
11	CC	1010146394	GUTIERREZ JESUS																		230301	30	$1,423,500	$227,800	EPS037	30	$1,423,500	$57,000	CCF22	30	$1,423,500	$57,000	14-11	30	$1,423,500	6.960%	$99,100	30	$0	$0	Si	$440,900
12	CC	1007564108	MONSALVO FREIDER																		230301	30	$1,423,500	$227,800	CCFC55	30	$1,423,500	$57,000	CCF22	30	$1,423,500	$57,000	14-11	30	$1,423,500	6.960%	$99,100	30	$0	$0	Si	$440,900
13	CC	1007422869	ORTIZ ADRIAN																		230301	30	$1,423,500	$227,800	EPS037	30	$1,423,500	$57,000	CCF22	30	$1,423,500	$57,000	14-11	30	$1,423,500	6.960%	$99,100	30	$0	$0	Si	$440,900
14	CC	1007563918	OSORIO SANTIAGO																		230301	30	$1,423,500	$227,800	ESSC24	30	$1,423,500	$57,000	CCF22	30	$1,423,500	$57,000	14-11	30	$1,423,500	6.960%	$99,100	30	$0	$0	Si	$440,900
15	CC	1002603401	RAMIREZ LUISA	X																	230301	21	$1,400,000	$224,000	ESSC24	21	$1,400,000	$56,000	CCF22	21	$1,400,000	$56,000	14-11	21	$1,400,000	6.960%	$97,500	21	$0	$0	Si	$433,500
16	CC	1007094309	RIVERA MARIA																		230301	30	$2,000,000	$320,000	EPS037	30	$2,000,000	$80,000	CCF22	30	$2,000,000	$80,000	14-11	30	$2,000,000	6.960%	$139,200	30	$0	$0	Si	$619,200
17	CC	1004212747	SILVA YOLEINER																		230201	30	$1,423,500	$227,800	EPS037	30	$1,423,500	$57,000	CCF22	30	$1,423,500	$57,000	14-11	30	$1,423,500	6.960%	$99,100	30	$0	$0	Si	$440,900
Centro de Trabajo: RIESGO 1 (2 Afiliados)																							$3,623,500	$579,800			$3,623,500	$145,000			$3,623,500	$145,000			$3,623,500		$19,000		$0	$0		$888,800
Ciudad: FACATATIVA Depto: CUNDINAMARCA (2 Afiliados)																							$3,623,500	$579,800			$3,623,500	$145,000			$3,623,500	$145,000			$3,623,500		$19,000		$0	$0		$888,800
18	CC	35529670	LORENZO BLANCA																		25-14	30	$1,423,500	$227,800	EPS037	30	$1,423,500	$57,000	CCF22	30	$1,423,500	$57,000	14-11	30	$1,423,500	0.522%	$7,500	30	$0	$0	Si	$349,300
19	CC	1007702472	LORENZO FERNANDO							X											25-14	30	$2,200,000	$352,000	EPS017	30	$2,200,000	$88,000	CCF22	30	$2,200,000	$88,000	14-11	30	$2,200,000	0.522%	$11,500	30	$0	$0	Si	$539,500

LIQUIDACION DETALLADA DE APORTES

EMPLEADO				NOVEDADES																		PENSION				SALUD				CCF				RIESGOS					PARAFISCALES				
No.	Identificación		Nombre	ing	ret	tde	tae	tdp	tap	vsp	cor	vst	sln	ige	lma	vac	avp	vct	irl	vip	Codigo	Días	IBC	Aporte	Codigo	Dias	IBC	Aporte	Codigo	Días	IBC	Aporte	Codigo	Días	IBC	Tarifa	Aporte	Días	IBC	Aporte	Exonerado SENA e ICBF	Total Aportes

| SUCURSAL: ARL5 CALDAS (10 Afiliados) | | |

aportes en línea

Planilla Resumen

DATOS GENERALES DEL APORTANTE

Identificación	dv	Razon Social	Clase Aportante	Sucursal Principal	Direccion	Ciudad-Departamento	Teléfono	Exonerado SENA e ICBF
NIT 901571190	9	YRM INGENIEROS S.A.S	B - MENOS DE 200 COTIZANTES	ARL 5 ANTIOQUIA	CARRERA 3 No 4 45	LA PINTADA-ANTIOQUIA	8425437	Si

DATOS GENERALES DE LA LIQUIDACION

Periodo		Clave		Tipo	Fecha		Pago		
Pensión	Salud	Pago	Planilla	Planilla	Limite	Pago	Banco	Dias Mora	Valor
2025-06	2025-07	1644835202	9489178018	E	2025/07/21	2025/07/22	BANCOLOMBIA	1	$11,695,600

RESUMEN DE PAGO

RIESGO	CODIGO	NIT	DV	AFILIADOS	VALOR LIQUIDADO	INTERESES MORA	SALDOS E INCAPACIDADES	VALOR A PAGAR
AFP (ADMINISTRADORAS: 4)				29	$6,159,200	$4,000	$0	$6,163,200
COLFONDOS	231001	800,227,940	6	2	$410,000	$300	$0	$410,300
COLPENSIONES	25-14	900,336,004	7	4	$1,035,400	$700	$0	$1,036,100
PORVENIR	230301	800,224,808	8	19	$3,930,600	$2,500	$0	$3,933,100
PROTECCION	230201	800,229,739	0	4	$783,200	$500	$0	$783,700
ARL (ADMINISTRADORAS: 1)				29	$2,446,600	$1,600	$0	$2,448,200
ARL SURA	14-11	890,903,790	5	29	$2,446,600	$1,600	$0	$2,448,200
CCF (ADMINISTRADORAS: 3)				29	$1,540,900	$1,000	$0	$1,541,900
COLSUBSIDIO	CCF22	860,007,336	1	17	$951,700	$600	$0	$952,300
COMFENALCO ANTIOQUIA	CCF03	890,900,842	6	2	$137,000	$100	$0	$137,100
CONFAMILIARES	CCF11	890,806,490	5	10	$452,200	$300	$0	$452,500
EPS (ADMINISTRADORAS: 8)				29	$1,540,900	$1,400	$0	$1,542,300
CAJACOPI	CCFC55	901,543,211	6	2	$58,900	$100	$0	$59,000
COOSALUD MOVILIDAD	ESSC24	900,226,715	3	4	$211,800	$200	$0	$212,000
EPS SURA (ANTES SUSALUD)	EPS010	800,088,702	2	1	$57,000	$100	$0	$57,100
FAMISANAR	EPS017	830,003,564	7	1	$88,000	$100	$0	$88,100
MUTUAL SER	ESSC07	806,008,394	7	1	$57,000	$100	$0	$57,100
NUEVA E.P.S.	EPS037	900,156,264	2	15	$788,900	$500	$0	$789,400
NUEVA EPS MOVILIDAD	EPS041	900,156,264	2	4	$222,300	$200	$0	$222,500
SALUD TOTAL	EPS002	800,130,907	4	1	$57,000	$100	$0	$57,100
TOTAL				**29**	**$11,687,600**	**$8,000**	**$0**	**$11,695,600**

PAGOSIMPLE AUTOLIQUIDACION CONSOLIDADA

Fecha creación reporte: 2025-07-23, 02:34:15 PM **Tipo Planilla:** E: PLANILLA EMPLEADOS EMPRESAS. **Número Planilla:** 1073624003

Periodo Cotización: junio de 2025 **Periodo Servicio:** julio de 2025

PAGADO 23/07/2025

I. DATOS DEL APORTANTE

Razón Social	SEGURIDAD ARMY VIG LTDA SUC 03	**Nombre Sucursal**	SEGURIDAD ARMY VIG	**Código Sucursal**	10
Documento	NI830022897	**Dirección**	CR 49B NORTE #104 A - 86		
Tipo de Empresa	EMPLEADOR	**Teléfono**	7946482		
Tipo Persona	JURÍDICA	**Forma Presentación**	SUCURSAL	**Total Afiliados**	14
Ciudad	BOGOTA D.C.	**Departamento**	BOGOTA D.C.		
Representante Legal	MARTINEZ GAITAN JORGE ELIECER	**Identificación**	CC14220038		

II. DETALLE DEL APORTANTE

Datos del Afiliado				Novedades																				Pensiones			Salud			Riesgos			Cajas			Parafiscales				Total
Identificación	Apellidos y Nombres	Tipo Cotizante	Subtipo Cotizante	ING	RET	TDE	TAE	TDP	TAP	VSP	COR	VST	SLN	IGE	LMA	VAC	AVP	VCT	IRP	Días AFP	Días EPS	Días ARP	Días CCF	Administradora	IBC Pensión	Aporte Pensión	Administradora	IBC Salud	Aporte Salud	Administradora	IBC Riesgos	Aporte Riesgos	Administradora	IBC Caja	Aporte Caja	Aporte SENA	Aporte ICBF	ESAP	Aporte Ministerio	Total
CC 7318256	GOMEZ CORTES BIBIAN MAURICIO	01	00									X							0	30	30	30	30	PROTECCION	$ 1.823.500	$ 291.800	NUEVA EPS S.A. CM	$ 1.823.500	$ 73.000	SEGUROS DE VIDA COLPATRIA S.A.	$ 1.823.500	$ 127.000	COMFACUNDI	$ 1.823.500	$ 73.000	$ 0	$ 0	$ 0	$ 0	$ 564.800
CC 14323685	VELEZ NIÑO JOSE FABIAN	01	00											X					0	30	30	30	30	PORVENIR	$ 1.423.500	$ 227.800	NUEVA EPS S.A.	$ 1.423.500	$ 57.000	SEGUROS DE VIDA COLPATRIA S.A.	$ 1.423.500	$ 0	COMFACUNDI	$ 1.423.500	$ 0	$ 0	$ 0	$ 0	$ 0	$ 284.800
CC 72176528	DIAZ ROMERO REINALDO	01	00											X					0	3	3	3	3	COLPENSIONES	$ 142.350	$ 22.800	COMPENSAR EPS	$ 142.350	$ 5.700	SEGUROS DE VIDA COLPATRIA S.A.	$ 142.350	$ 0	COMFACUNDI	$ 142.350	$ 0	$ 0	$ 0	$ 0	$ 0	$ 28.500
CC 72176528	DIAZ ROMERO REINALDO	01	00									X							0	27	27	27	27	COLPENSIONES	$ 1.641.150	$ 262.600	COMPENSAR EPS	$ 1.641.150	$ 65.700	SEGUROS DE VIDA COLPATRIA S.A.	$ 1.641.150	$ 114.300	COMFACUNDI	$ 1.641.150	$ 65.700	$ 0	$ 0	$ 0	$ 0	$ 508.300
CC 79166821	MONTAÑO CORTES JOSE CRISTOBAL	01	00									X							0	30	30	30	30	COLPENSIONES	$ 1.823.500	$ 291.800	NUEVA EPS S.A.	$ 1.823.500	$ 73.000	SEGUROS DE VIDA COLPATRIA S.A.	$ 1.823.500	$ 127.000	COMFACUNDI	$ 1.823.500	$ 73.000	$ 0	$ 0	$ 0	$ 0	$ 564.800
CC 80541432	PRADA JOSE MAURICIO	01	00									X							0	30	30	30	30	COLPENSIONES	$ 1.823.500	$ 291.800	EPS SANITAS	$ 1.823.500	$ 73.000	SEGUROS DE VIDA COLPATRIA S.A.	$ 1.823.500	$ 127.000	COMFACUNDI	$ 1.823.500	$ 73.000	$ 0	$ 0	$ 0	$ 0	$ 564.800
CC 80854212	SIEMPIRA AMADO HECTOR WILMAN	01	00									X							0	30	30	30	30	PROTECCION	$ 1.823.500	$ 291.800	NUEVA EPS S.A.	$ 1.823.500	$ 73.000	SEGUROS DE VIDA COLPATRIA S.A.	$ 1.823.500	$ 127.000	COMFACUNDI	$ 1.823.500	$ 73.000	$ 0	$ 0	$ 0	$ 0	$ 564.800
CC 1005776321	ALVEAR CALDERON JESUS ANDRES	01	00									X							0	30	30	30	30	PORVENIR	$ 1.823.500	$ 291.800	NUEVA EPS S.A.	$ 1.823.500	$ 73.000	SEGUROS DE VIDA COLPATRIA S.A.	$ 1.823.500	$ 127.000	COMFACUNDI	$ 1.823.500	$ 73.000	$ 0	$ 0	$ 0	$ 0	$ 564.800
CC 1007401897	RODRIGUEZ VILLAMIL DIEGO ALEXANDER	01	00									X							0	30	30	30	30	PORVENIR	$ 1.823.500	$ 291.800	EPS SANITAS	$ 1.823.500	$ 73.000	SEGUROS DE VIDA COLPATRIA S.A.	$ 1.823.500	$ 127.000	COMFACUNDI	$ 1.823.500	$ 73.000	$ 0	$ 0	$ 0	$ 0	$ 564.800
CC 1007795935	RIASCOS SINISTERRA JHON EDINSON	01	00									X							0	30	30	30	30	PORVENIR	$ 1.823.500	$ 291.800	NUEVA EPS S.A.	$ 1.823.500	$ 73.000	SEGUROS DE VIDA COLPATRIA S.A.	$ 1.823.500	$ 127.000	COMFACUNDI	$ 1.823.500	$ 73.000	$ 0	$ 0	$ 0	$ 0	$ 564.800
CC 1069099603	JOJOA MAYA EMIR ANDRES	01	00										X						0	1	1	1	1	PROTECCION	$ 47.450	$ 7.600	FAMISANAR EPS	$ 47.450	$ 0	SEGUROS DE VIDA COLPATRIA S.A.	$ 47.450	$ 0	COMFACUNDI	$ 47.450	$ 0	$ 0	$ 0	$ 0	$ 0	$ 7.600
CC 1069099603	JOJOA MAYA EMIR ANDRES	01	00									X							0	29	29	29	29	PROTECCION	$ 1.794.617	$ 287.200	FAMISANAR EPS	$ 1.794.617	$ 71.800	SEGUROS DE VIDA COLPATRIA S.A.	$ 1.794.617	$ 125.000	COMFACUNDI	$ 1.794.617	$ 71.800	$ 0	$ 0	$ 0	$ 0	$ 555.800
CC 1070963839	RODRIGUEZ CUSBA MIGUEL ANGEL	01	00										X						0	1	1	1	1	PORVENIR	$ 47.450	$ 7.600	FAMISANAR EPS	$ 47.450	$ 0	SEGUROS DE VIDA COLPATRIA S.A.	$ 47.450	$ 0	COMFACUNDI	$ 47.450	$ 0	$ 0	$ 0	$ 0	$ 0	$ 7.600
CC 1070963839	RODRIGUEZ CUSBA MIGUEL ANGEL	01	00									X							0	29	29	29	29	PORVENIR	$ 1.794.617	$ 287.200	FAMISANAR EPS	$ 1.794.617	$ 71.800	SEGUROS DE VIDA COLPATRIA S.A.	$ 1.794.617	$ 125.000	COMFACUNDI	$ 1.794.617	$ 71.800	$ 0	$ 0	$ 0	$ 0	$ 555.800
CC 1075681994	RODRIGUEZ CASTILLO RUBEN DARIO	01	00									X							0	30	30	30	30	PORVENIR	$ 1.856.500	$ 297.100	EPS SURA	$ 1.856.500	$ 74.300	SEGUROS DE VIDA COLPATRIA S.A.	$ 1.856.500	$ 129.300	COMFACUNDI	$ 1.856.500	$ 74.300	$ 0	$ 0	$ 0	$ 0	$ 575.000
CC 1082491197	LOPEZ CANEDO KEINER DAVID	01	00										X						0	1	1	1	1	PORVENIR	$ 47.450	$ 7.600	SALUD TOTAL EPS	$ 47.450	$ 0	SEGUROS DE VIDA COLPATRIA S.A.	$ 47.450	$ 0	COMFACUNDI	$ 47.450	$ 0	$ 0	$ 0	$ 0	$ 0	$ 7.600
CC 1082491197	LOPEZ CANEDO KEINER DAVID	01	00	X								X							0	24	24	24	24	PORVENIR	$ 1.458.800	$ 233.500	SALUD TOTAL EPS	$ 1.458.800	$ 58.400	SEGUROS DE VIDA COLPATRIA S.A.	$ 1.458.800	$ 101.600	COMFACUNDI	$ 1.458.800	$ 58.400	$ 0	$ 0	$ 0	$ 0	$ 451.900
CC 1099212188	PARDO BARRERA FABIAN ERNESTO	01	00									X							0	30	30	30	30	PORVENIR	$ 1.823.500	$ 291.800	NUEVA EPS S.A. CM	$ 1.823.500	$ 73.000	SEGUROS DE VIDA COLPATRIA S.A.	$ 1.823.500	$ 127.000	COMFACUNDI	$ 1.823.500	$ 73.000	$ 0	$ 0	$ 0	$ 0	$ 564.800

III. TOTALES

IBC Pensión	IBC Salud	IBC Riesgos	IBC Cajas	Aportes Pensión	Aportes FSP	Aportes FSS	Aportes Salud	Aportes Riesgos	Aportes Cajas	Aportes Sena	Aportes ICBF	Aportes ESAP	Aportes Min Educación	(Incapacidades, Licencias, Saldos	Incapacidades ARP	SUBTOTAL SIN INTERESES DE	TOTAL INTERESES	TOTAL FINAL
$ 24.841.884	$ 24.841.884	$ 24.841.884	$ 24.841.884	$ 3.975.400	$ 0	$ 0	$ 988.700	$ 1.611.200	$ 926.000	$ 0	$ 0	$ 0	$ 0	$ 0	$ 0	$ 7.501.300	$ 5.200	$ 7.506.500

Líneas de Servicio FonoSIMPLE: Bogotá 601 4446634 - Cali: 602 5540577 - Medellín: 604 5146669 - Bucaramanga: 607 6438000 - Cartagena: 605 6945444 - Pereira: 606 3402582 - Barranquilla: 605 3618850 - Resto del País: 018000 971 971 - ¡Más que Fácil, SIMPLE!

Antes de imprimir, asegúrese que sea realmente necesario. Proteger el medio ambiente está en nuestras manos.

¡El Poder de lo SIMPLE!

PAGOSIMPLE AUTOLIQUIDACION CONSOLIDADA

Fecha creación reporte: 2025-07-23, 09:31:13 AM **Tipo Planilla:** E: PLANILLA EMPLEADOS EMPRESAS. **Número Planilla:** 1073623803

Periodo Cotización: junio de 2025 **Periodo Servicio:** julio de 2025

PAGADO 23/07/2025

I. DATOS DEL APORTANTE

Razón Social	SEGURIDAD ARMY VIG LTDA SUC 03	**Nombre Sucursal**	SEGURIDAD ARMY VIG	**Código Sucursal**	10
Documento	NI830022897	**Dirección**	CR 49B NORTE #104 A - 86		
Tipo de Empresa	EMPLEADOR	**Teléfono**	7946482		
Tipo Persona	JURÍDICA	**Forma Presentación**	SUCURSAL	**Total Afiliados**	2
Ciudad	BOGOTA D.C.	**Departamento**	BOGOTA D.C.		
Representante Legal	MARTINEZ GAITAN JORGE ELIECER	**Identificación**	CC14220038		

II. DETALLE DEL APORTANTE

Datos del Afiliado				Novedades																		Pensiones			Salud			Riesgos			Cajas			Parafiscales				Total
Identificación	Apellidos y Nombres	Tipo Cotizante	Subtipo Cotizante	ING	RET	TDE	TAE	TDP	TAP	VSP	COR	VST	SLN	IGE	LMA	VAC	AVP	VCT	IRP	Días AFP	Días EPS	Días ARP	Días CCF	Administradora	IBC Pensión	Aporte Pensión	Administradora	IBC Salud	Aporte Salud	Administradora	IBC Riesgos	Aporte Riesgos	Administradora	IBC Caja	Aporte Caja	Aporte SENA	Aporte ICBF	ESAP	Aporte Ministerio	Total
CC 93451084	LOZANO BETANCOURT ELIBERTO	01	00										X						0	5	5	5	5	COLFONDOS	$ 237.250	$ 38.000	NUEVA EPS S.A.	$ 237.250	$ 9.500	SEGUROS DE VIDA COLPATRIA S.A.	$ 237.250	$ 0	COMFACUNDI	$ 237.250	$ 0	$ 0	$ 0	$ 0	$ 0	$ 47.500
CC 93451084	LOZANO BETANCOURT ELIBERTO	01	00									X							0	25	25	25	25	COLFONDOS	$ 1.547.083	$ 247.600	NUEVA EPS S.A.	$ 1.547.083	$ 61.900	SEGUROS DE VIDA COLPATRIA S.A.	$ 1.547.083	$ 107.700	COMFACUNDI	$ 1.547.083	$ 61.900	$ 0	$ 0	$ 0	$ 0	$ 479.100
CC 1050457497	GUZMAN FLORIAN HUBERT YESID	01	00									X							0	30	30	30	30	PROTECCION	$ 1.856.500	$ 297.100	NUEVA EPS S.A.	$ 1.856.500	$ 74.300	SEGUROS DE VIDA COLPATRIA S.A.	$ 1.856.500	$ 129.300	COMFACUNDI	$ 1.856.500	$ 74.300	$ 0	$ 0	$ 0	$ 0	$ 575.000

III. TOTALES

IBC Pensión	IBC Salud	IBC Riesgos	IBC Cajas	Aportes Pensión	Aportes FSP	Aportes FSS	Aportes Salud	Aportes Riesgos	Aportes Cajas	Aportes Sena	Aportes ICBF	Aportes ESAP	Aportes Min Educación	(Incapacidades, Licencias, Saldos	Incapacidades ARP	SUBTOTAL SIN INTERESES DE	TOTAL INTERESES	TOTAL FINAL
$ 3.640.833	$ 3.640.833	$ 3.640.833	$ 3.640.833	$ 582.700	$ 0	$ 0	$ 145.700	$ 237.000	$ 136.200	$ 0	$ 0	$ 0	$ 0	$ 0	$ 0	$ 1.101.600	$ 800	$ 1.102.400

Líneas de Servicio FonoSIMPLE: Bogotá 601 4446634 - Cali: 602 5540577 - Medellín: 604 5146669 - Bucaramanga: 607 6438000 - Cartagena: 605 6945444 - Pereira: 606 3402582 - Barranquilla: 605 3618850 - Resto del País: 018000 971 971 - ¡Más que Fácil, SIMPLE!

Antes de imprimir, asegúrese que sea realmente necesario. Proteger el medio ambiente está en nuestras manos.

¡El Poder de lo SIMPLE!

aportes en línea

Resumen General de Pago

DATOS GENERALES DEL APORTANTE

Identificación	dv	Razon Social	Clase Aportante	Sucursal Principal	Direccion	Ciudad-Departamento	Teléfono	Exonerado SENA e ICBF
NIT 901402702	6	TRANSCARBONES SAS	A - 200 O MAS COTIZANTES	TRANSCARBONES	CL 6 4 07	VILLA DE SAN DIEGO DE UBATE-CUNDINAMARCA	8553284	Si

DATOS GENERALES DE LA LIQUIDACION

Periodo		Clave		Tipo	Fecha		Pago		
Pensión	Salud	Pago	Planilla	Planilla	Limite	Pago	Banco	Dias Mora	Valor
2025-06	2025-07	1609173529	9488527451	E	2025/07/02	2025/07/07	BANCOLOMBIA	5	$1,585,800

LIQUIDACION DETALLADA DE APORTES

EMPLEADO				PENSION				SALUD				CCF				RIESGOS				PARAFISCALES		
No.	Identificación		Nombres	Codigo	Días	IBC	Aporte	Codigo	Días	IBC	Aporte	Codigo	Días	IBC	Aporte	Codigo	Días	IBC	Aporte	Días	IBC	Aporte
Sucursal: TRANSCARBONES (4 Afiliados)						$5,694,000	$911,200			$5,694,000	$228,000			$5,694,000	$228,000			$5,694,000	$213,200		$0	$0
Centro de Trabajo: 0.52 (2 Afiliados)						$2,847,000	$455,600			$2,847,000	$114,000			$2,847,000	$114,000			$2,847,000	$15,000		$0	$0
Ciudad: VILLA DE SAN DIEGO DE UBATE Depto: CUNDINAMARCA (2 Afiliados)						$2,847,000	$455,600			$2,847,000	$114,000			$2,847,000	$114,000			$2,847,000	$15,000		$0	$0
1	CC	1052339658	BARRETO LANCHEROS ANGIEE JULIETH	231001	30	$1,423,500	$227,800	EPS002	30	$1,423,500	$57,000	CCF22	30	$1,423,500	$57,000	14-11	30	$1,423,500	$7,500	30	$0	$0
2	CC	79168817	TUNJANO INFANTE OSCAR MANUEL	230301	30	$1,423,500	$227,800	EPS017	30	$1,423,500	$57,000	CCF22	30	$1,423,500	$57,000	14-11	30	$1,423,500	$7,500	30	$0	$0
Centro de Trabajo: RIESGO 5 (2 Afiliados)						$2,847,000	$455,600			$2,847,000	$114,000			$2,847,000	$114,000			$2,847,000	$198,200		$0	$0
Ciudad: VILLA DE SAN DIEGO DE UBATE Depto: CUNDINAMARCA (2 Afiliados)						$2,847,000	$455,600			$2,847,000	$114,000			$2,847,000	$114,000			$2,847,000	$198,200		$0	$0
3	CC	1077340189	CARRILLO GRANDE IVAN ANDRES	25-14	30	$1,423,500	$227,800	EPS041	30	$1,423,500	$57,000	CCF22	30	$1,423,500	$57,000	14-11	30	$1,423,500	$99,100	30	$0	$0
4	CC	2989509	CARRILLO CARRILLO LUIS FABIAN	231001	30	$1,423,500	$227,800	EPS017	30	$1,423,500	$57,000	CCF22	30	$1,423,500	$57,000	14-11	30	$1,423,500	$99,100	30	$0	$0
Total			**Afiliados(4)**			$5,694,000	$911,200			$5,694,000	$228,000			$5,694,000	$228,000			$5,694,000	$213,200		$0	$0

aportes en línea

Resumen General de Pago

DATOS GENERALES DEL APORTANTE

Identificación	dv	Razon Social	Clase Aportante	Sucursal Principal	Direccion	Ciudad-Departamento	Teléfono	Exonerado SENA e ICBF
NIT 901402702	6	TRANSCARBONES SAS	A - 200 O MAS COTIZANTES	TRANSCARBONES	CL 6 4 07	VILLA DE SAN DIEGO DE UBATE-CUNDINAMARCA	8553284	Si

DATOS GENERALES DE LA LIQUIDACION

Periodo		Clave		Tipo	Fecha		Pago		
Pensión	Salud	Pago	Planilla	Planilla	Limite	Pago	Banco	Dias Mora	Valor
2025-06	2025-07	1609173529	9488527451	E	2025/07/02	2025/07/07	BANCOLOMBIA	5	$1,585,800

RESUMEN DE PAGO

RIESGO	CODIGO	NIT	DV	AFILIADOS	VALOR LIQUIDADO	INTERESES MORA	SALDOS E INCAPACIDADES	VALOR A PAGAR
AFP (ADMINISTRADORAS: 3)				4	$911,200	$3,100	$0	$914,300
COLFONDOS	231001	800,227,940	6	2	$455,600	$1,500	$0	$457,100
COLPENSIONES	25-14	900,336,004	7	1	$227,800	$800	$0	$228,600
PORVENIR	230301	800,224,808	8	1	$227,800	$800	$0	$228,600
ARL (ADMINISTRADORAS: 1)				4	$213,200	$700	$0	$213,900
ARL SURA	14-11	890,903,790	5	4	$213,200	$700	$0	$213,900
CCF (ADMINISTRADORAS: 1)				4	$228,000	$800	$0	$228,800
COLSUBSIDIO	CCF22	860,007,336	1	4	$228,000	$800	$0	$228,800
EPS (ADMINISTRADORAS: 3)				4	$228,000	$800	$0	$228,800
FAMISANAR	EPS017	830,003,564	7	2	$114,000	$400	$0	$114,400
NUEVA EPS MOVILIDAD	EPS041	900,156,264	2	1	$57,000	$200	$0	$57,200
SALUD TOTAL	EPS002	800,130,907	4	1	$57,000	$200	$0	$57,200
TOTAL				**4**	**$1,580,400**	**$5,400**	**$0**	**$1,585,800**

Simple

PAGOSIMPLE | AUTOLIQUIDACION CONSOLIDADA

Fecha creación reporte: 2025-07-14, 08:26:43 AM **Tipo Planilla:** E: PLANILLA EMPLEADOS EMPRESAS. **Numéro Planilla:** 1073753910

Periodo Cotización: junio de 2025 **Periodo Servicio:** julio de 2025

PAGADO 11/07/2025

I. DATOS DEL APORTANTE

Razón Social	EHU INGENIERIA DE PROYECTOS SAS	**Nombre Sucursal**	ADMINISTRATIVO	**Código Sucursal**	01
Documento	NI900301055	**Dirección**	AV. CARRERA 22A #85 - 20		
Tipo de Empresa	EMPLEADOR	**Teléfono**	6226620		
Tipo Persona	JURÍDICA	**Forma Presentación**	SUCURSAL		
Ciudad	BOGOTA D.C.	**Departamento**	BOGOTA D.C.		
Representante Legal	HUERTAS URIBE ESTEBAN ALBERTO	**Identificación**	CC 80136884		
Total Afiliados	22	**ARP**	ARL SURA		

II. DETALLE DEL APORTANTE

Datos del Afiliado				Novedades																		Pensiones			Salud			Riesgos			Cajas			Parafiscales				Total
Identificación	Apellidos y Nombres	Tipo Cotizante	Subtipo Cotizante	ING	RET	RET P	TDE	TAE	TDP	TAP	VSP	COR	VST	SLN	IGE	LMA	VAC	AVP	VCT	IRP	Días ARP	Días EPS	Días ADP	Días CCF	Administradora	IBC Pensión	Aporte Pensión	Administradora	IBC Salud	Aporte Salud	Tarifa	IBC Riesgos	Aporte Riesgos	Administradora	IBC Caja	Aporte Caja	Aporte SENA	Aporte ICBF	ESAP	Aporte Ministerio	Total
CC 1000472684	FABIAN DANIEL ESPITIA GOMEZ	01	00	X																	0	14	14	14	(230301) PORVENIR	$ 664.300	$ 106.300	(EPS037) NUEVA EPS S.A.	$ 664.300	$ 26.600	0,522	$ 664.300	$ 3.500	(CCF21) CAFAM	$ 664.300	$ 26.600	$ 0	$ 0	$ 0	$ 0	$ 163.000
CC 1006777714	MICHAEL CORTES RODAS	01	00																		0	30	30	30	(230301) PORVENIR	$ 2.200.000	$ 352.000	(EPS017) FAMISANAR EPS	$ 2.200.000	$ 88.000	6,960	$ 2.200.000	$ 153.200	(CCF21) CAFAM	$ 2.200.000	$ 88.000	$ 0	$ 0	$ 0	$ 0	$ 681.200
CC 1010237722	NICOLL DHAYANA SANTAMARIA BOTERO	01	00																		0	30	30	30	(25-14) COLPENSIONES	$ 3.000.000	$ 480.000	(EPS005) EPS SANITAS	$ 3.000.000	$ 120.000	0,522	$ 3.000.000	$ 15.700	(CCF21) CAFAM	$ 3.000.000	$ 120.000	$ 0	$ 0	$ 0	$ 0	$ 735.700
CC 1015456177	LUIS AGUSTIN PEREZ MORENO	01	00																		0	30	30	30	(230301) PORVENIR	$ 2.200.000	$ 352.000	(EPS005) EPS SANITAS	$ 2.200.000	$ 88.000	6,960	$ 2.200.000	$ 153.200	(CCF21) CAFAM	$ 2.200.000	$ 88.000	$ 0	$ 0	$ 0	$ 0	$ 681.200
CC 1018407440	DIEGO ALEJANDRO MANSILLA GOMEZ	01	00	X																	0	26	26	26	(25-14) COLPENSIONES	$ 2.600.000	$ 416.000	(EPS008) COMPENSAR EPS	$ 2.600.000	$ 104.000	6,960	$ 2.600.000	$ 181.000	(CCF57) COMFANDI	$ 2.754.167	$ 110.200	$ 0	$ 0	$ 0	$ 0	$ 811.200
CC 1023062411	WILSON ESTIVEN JOYA BARRERO	01	00	X																	0	25	25	25	(230301) PORVENIR	$ 2.083.334	$ 333.400	(EPS010) EPS SURA	$ 2.083.334	$ 83.400	6,960	$ 2.083.334	$ 145.100	(CCF21) CAFAM	$ 2.579.361	$ 103.200	$ 0	$ 0	$ 0	$ 0	$ 665.100
CC 1031643870	MAICOL ALEJANDRO VALDERRAMA GONZALEZ	01	00	X																	0	22	22	22	(230301) PORVENIR	$ 1.043.900	$ 167.100	(EPS008) COMPENSAR EPS	$ 1.043.900	$ 41.800	0,522	$ 1.043.900	$ 5.500	(CCF21) CAFAM	$ 1.043.900	$ 41.800	$ 0	$ 0	$ 0	$ 0	$ 256.200
CC 1032429360	LARRY EFRAIN GONZALEZ TORRES	01	00								X										0	30	30	30	(230301) PORVENIR	$ 4.400.000	$ 704.000	(EPS005) EPS SANITAS	$ 4.400.000	$ 176.000	0,522	$ 4.400.000	$ 23.000	(CCF21) CAFAM	$ 4.400.000	$ 176.000	$ 0	$ 0	$ 0	$ 0	$ 1.079.000
CC 1033735991	ANDERSSON CABEZAS GUTIERREZ	01	00																		0	30	30	30	(230201) PROTECCION	$ 2.000.000	$ 320.000	(EPS008) COMPENSAR EPS	$ 2.000.000	$ 80.000	6,960	$ 2.000.000	$ 139.200	(CCF21) CAFAM	$ 2.000.000	$ 80.000	$ 0	$ 0	$ 0	$ 0	$ 619.200
CC 1051268766	YEISON JAVIER LACHE CARRERO	01	00																		0	30	30	30	(230301) PORVENIR	$ 1.423.500	$ 227.800	(EPS017) FAMISANAR EPS	$ 1.423.500	$ 57.000	6,960	$ 1.423.500	$ 99.100	(CCF21) CAFAM	$ 1.423.500	$ 57.000	$ 0	$ 0	$ 0	$ 0	$ 440.900
CC 1069742432	SANTIAGO ANDRES HORTUA TAMAYO	01	00																		0	30	30	30	(25-14) COLPENSIONES	$ 5.300.000	$ 848.000	(EPS005) EPS SANITAS	$ 5.300.000	$ 212.000	6,960	$ 5.300.000	$ 368.900	(CCF21) CAFAM	$ 5.300.000	$ 212.000	$ 0	$ 0	$ 0	$ 0	$ 1.640.900
CC 1089782899	DAYAN KATHERINE CRUZ RODRIGUEZ	01	00																		0	30	30	30	(230901) OLD MUTUAL SKANDIA	$ 2.800.000	$ 448.000	(EPS037) NUEVA EPS S.A.	$ 2.800.000	$ 112.000	0,522	$ 2.800.000	$ 14.700	(CCF21) CAFAM	$ 2.800.000	$ 112.000	$ 0	$ 0	$ 0	$ 0	$ 686.700
CC 1072960890	LEIDY JOHANA MANCERA ARIAS	01	00																		0	30	30	30	(230301) PORVENIR	$ 1.423.500	$ 227.800	(EPS008) COMPENSAR EPS	$ 1.423.500	$ 57.000	0,522	$ 1.423.500	$ 7.500	(CCF21) CAFAM	$ 1.423.500	$ 57.000	$ 0	$ 0	$ 0	$ 0	$ 349.300
CC 1123634123	KEYLA GAIA NEWBALL ARCHBOLD	01	00																		0	30	30	30	(25-14) COLPENSIONES	$ 5.200.000	$ 832.000	(EPS005) EPS SANITAS	$ 5.200.000	$ 208.000	0,522	$ 5.200.000	$ 27.200	(CCF21) CAFAM	$ 5.200.000	$ 208.000	$ 0	$ 0	$ 0	$ 0	$ 1.275.200
CC 16186158	JHON FREDY RODRIGUEZ MONTES	01	00																		0	30	30	30	(230301) PORVENIR	$ 5.000.000	$ 800.000	(EPS010) EPS SURA	$ 5.000.000	$ 200.000	6,960	$ 5.000.000	$ 348.000	(CCF11) COMFAMILIARES DE CALDAS	$ 5.000.000	$ 200.000	$ 0	$ 0	$ 0	$ 0	$ 1.548.000
CC 20755493	GILMA CARRANZA RODRIGUEZ	01	00																		0	30	30	30	(230301) PORVENIR	$ 1.423.500	$ 227.800	(EPS017) FAMISANAR EPS	$ 1.423.500	$ 57.000	0,522	$ 1.423.500	$ 7.500	(CCF21) CAFAM	$ 1.423.500	$ 57.000	$ 0	$ 0	$ 0	$ 0	$ 349.300
CC 31580261	SOLANLLY GARCIA PERDOMO	01	00																		0	30	30	30	(25-14) COLPENSIONES	$ 2.400.000	$ 384.000	(EPS010) EPS SURA	$ 2.400.000	$ 96.000	6,960	$ 2.400.000	$ 167.100	(CCF57) COMFANDI	$ 2.400.000	$ 96.000	$ 0	$ 0	$ 0	$ 0	$ 743.100
CC 52372495	LEILA RUTH CASALLAS ROJAS	01	00	X																	0	12	12	12	(25-14) COLPENSIONES	$ 1.400.000	$ 224.000	(EPS002) SALUD TOTAL EPS	$ 1.400.000	$ 56.000	0,522	$ 1.400.000	$ 7.400	(CCF21) CAFAM	$ 1.973.611	$ 79.000	$ 0	$ 0	$ 0	$ 0	$ 368.400
CC 52372495	LEILA RUTH CASALLAS ROJAS	01	00													X					0	3	3	3	(25-14) COLPENSIONES	$ 350.000	$ 56.000	(EPS002) SALUD TOTAL EPS	$ 350.000	$ 14.000	0,000	$ 350.000	$ 0	(CCF21) CAFAM	$ 350.000	$ 14.000	$ 0	$ 0	$ 0	$ 0	$ 84.000

Líneas de Servicio FonoSIMPLE: Bogotá 601 4446634 - Cali: 602 5540577 - Medellín: 604 5146669 - Bucaramanga: 607 6438000 - Cartagena: 605 6945444 - Pereira: 606 3402582 - Barranquilla: 605 3618850 - Resto del País: 018000 971 971 - ¡Más que Fácil, SIMPLE!

¡El Poder de lo SIMPLE!

Antes de imprimir, asegúrese que sea realmente necesario. Proteger el medio ambiente está en nuestras manos.

Pagado: 11/07/2025 | Empresa NI900301055 EHU INGENIERIA DE PROYECTOS SAS | Planilla Nro: 1073753910 | Periodo Cotización: junio de 2025 | Periodo Servicio: julio de 2025

II. DETALLE DEL APORTANTE

Datos del Afiliado				Novedades																		Pensiones			Salud			Riesgos			Cajas			Parafiscales				Total
Identificación	Apellidos y Nombres	Tipo Cotizante	Subtipo Cotizante	IRL	RET F	RET P	TDE	TAE	TDP	TAP	VSP	COR	VST	SLN	IGE	LMA	VAC	AVP	VCT	IRP	Días APP	Días EPS	Días ARP	Días CCF	Administradora	IBC Pensión	Aporte Pensión	Administradora	IBC Salud	Aporte Salud	Tarifa	IBC Riesgos	Aporte Riesgos	Administradora	IBC Caja	Aporte Caja	Aporte SENA	Aporte ICBF	ESAP	Aporte Ministerio	Total
CC 79603046	HUGO ALIRO MORA RODRIGUEZ	01	00																		0	30	30	30	(25-14) COLPENSIONES	$ 2.000.000	$ 320.000	(EPS005) EPS SANITAS	$ 2.000.000	$ 80.000	6,960	$ 2.000.000	$ 139.200	(CCF21) CAFAM	$ 2.000.000	$ 80.000	$ 0	$ 0	$ 0	$ 0	$ 619.200
CC 80128123	MARCOS OSWALDO ROLDAN MORENO	01	00																		0	27	27	27	(230301) PORVENIR	$ 1.620.000	$ 259.200	(EPS002) SALUD TOTAL EPS	$ 1.620.000	$ 64.800	0,522	$ 1.620.000	$ 8.500	(CCF21) CAFAM	$ 1.620.000	$ 64.800	$ 0	$ 0	$ 0	$ 0	$ 397.300
CC 80128123	MARCOS OSWALDO ROLDAN MORENO	01	00												X						0	3	3	3	(230301) PORVENIR	$ 180.000	$ 28.800	(EPS002) SALUD TOTAL EPS	$ 180.000	$ 7.200	0,000	$ 180.000	$ 0	(CCF21) CAFAM	$ 180.000	$ 7.200	$ 0	$ 0	$ 0	$ 0	$ 43.200
CC 80242167	WALFGAN DOMINGUEZ BRAVO	01	00																		0	30	30	30	(230201) PROTECCION	$ 1.800.000	$ 288.000	(EPS005) EPS SANITAS	$ 1.800.000	$ 72.000	0,522	$ 1.800.000	$ 9.400	(CCF21) CAFAM	$ 1.800.000	$ 72.000	$ 0	$ 0	$ 0	$ 0	$ 441.400
CC 80414597	ALVARO RODRIGUEZ	01	00																		0	25	25	25	(230201) PROTECCION	$ 1.666.667	$ 266.700	(EPS017) FAMISANAR EPS	$ 1.666.667	$ 66.700	6,960	$ 1.666.667	$ 116.100	(CCF21) CAFAM	$ 1.666.667	$ 66.700	$ 0	$ 0	$ 0	$ 0	$ 516.200
CC 80414597	ALVARO RODRIGUEZ	01	00															L			0	5	5	5	(230201) PROTECCION	$ 333.333	$ 53.400	(EPS017) FAMISANAR EPS	$ 333.333	$ 13.400	0,000	$ 333.333	$ 0	(CCF21) CAFAM	$ 333.333	$ 13.400	$ 0	$ 0	$ 0	$ 0	$ 80.200

III.TOTALES

IBC Pensión	IBC Salud	IBC Riesgos	IBC Cajas	Aportes Pensión	Aportes Salud	Aportes Riesgos	Aportes Cajas	Aportes Sena	Aportes ICBF	Aportes ESAP	Aportes Min Educación	(Incapacidades, Licencias, Saldos a Favor) EPS	Incapacidades ARP	SUBTOTAL SIN INTERESES DE MORA	TOTAL INTERESES DE MORA	TOTAL FINAL
$ 54.512.034	$ 54.512.034	$ 54.512.034	$ 55.736.339	$ 8.722.300	$ 2.180.900	$ 2.140.000	$ 2.229.900	$ 0	$ 0	$ 0	$ 0	$ 0	$ 0	$ 15.273.100	$ 0	$ 15.273.100

Líneas de Servicio FonoSIMPLE: Bogotá 601 4446634 - Cali: 602 5540577 - Medellín: 604 5146669 - Bucaramanga: 607 6438000 - Cartagena: 605 6945444 - Pereira: 606 3402582 - Barranquilla: 605 3618850 - Resto del País: 018000 971 971 - ¡Más que Fácil, SIMPLE!

¡El Poder de lo SIMPLE!

Antes de imprimir, asegúrese que sea realmente necesario. Proteger el medio ambiente está en nuestras manos.

EN MI CALIDAD DE CONTADOR PUBLICO TITULADO CON TARJETA PROFESIONAL VIGENTE DEBIDAMENTE INSCRITO ANTE LA JUNTA CENTRAL DE CONTADORES

CERTIFICO

Por medio de la presente, me permito certificar que en cumplimiento del Artículo 50 de la Ley 789 de 2002, la Arqueóloga ERIKA LUCIA GUTIERREZ CAMELO Identificada con cedula de ciudadanía N. 20.362.761 la fecha se encuentra a paz y salvo por concepto de aportes parafiscales, salud, riesgos profesionales pensiones y caja de compensación familiar.
Que la base de ingresos para pagar parafiscales es de 12.500.000 por el 40% nos da la base pagar sobre 5.000.000 por lo cual se están haciendo los aportes.

La presente se expide a solicitud del interesado a los treinta y un días (31) del mes de Julio de 2025

Cordialmente,

LUIS EFRAIN PARDO PARDO
CONTADOR PÚBLICO
T.P. 35164-T

Carrera 15 No.70 A -22 Telefono:3129571- Celular:3104885132
Bogota,D.C. Colombia

Bogota DC: 05 de agosto de 2025.

CERTIFICADO DE APORTES

Se certifica que ERIKA LUCIA GUTIERREZ CAMELO identificado con CC 20362761 , realizó los siguientes aportes al sistema de seguridad social:

DETALLE AFILIADO																				
Periodo	Datos Pago		Referencia Planilla		Novedades															
Periodo cotizado	Planilla	Cus	Tipo	Fecha Pago	Integral	ING	RET	TDE	TAE	TDP	VSP	VST	SLN	IGE	LMA	VAC	AVP	VCT	IRP	
202507	1074614727	1680345156	Y	2025-08-05																
Tlpo administradora	Tlpo administradora		Días	Tarifa	IBC															
MIN	MINISTERIO DE EDUCACION		0	0.00000	$0															
ICB	ICBF		0	0.00000	$0															
SEN	SENA		0	0.00000	$0															
ARP	ARL SURA		30	0.06960	$5.000.000															
CCF	NINGUNA CCF		0	0.00000	$0															
EPS	NINGUNA EPS		0	0.00000	$0															
ESA	ESAP		0	0.00000	$0															
AFP	NINGUNA AFP		0	0.00000	$0															

Cotizacion
$0
$0
$0
$348.000
$0
$0
$0
$0

PAGADO

Atentamente,

Coordinadora de Servicio al Cliente
Simple S.A.

Resumen de Pago por Administradora

DATOS GENERALES DEL APORTANTE

Identificación	dv	Razon Social	Clase Aportante	Sucursal Principal	Direccion	Ciudad-Departamento	Teléfono	Exonerado SENA e ICBF
CC 20362761		GUTIERREZ CAMELO ERIKA LUCIA	INDEPENDIENTE	PRINCIPAL	CALLE 25 # 35 - 39 BLOQUE B2 APTO 908	BOGOTA-BOGOTA D.E.	5239638	No

DATOS GENERALES DE LA LIQUIDACION

Periodo		Clave		Tipo	Fecha		Pago		
Pensión	Salud	Pago	Planilla	Planilla	Limite	Pago	Banco	Dias Mora	Valor
2025-06	2025-06	1637691125	9489015618	I	2025/07/14	2025/07/18	BANCO DAVIVIENDA	4	$2,247,300

RESUMEN DE PAGO

RIESGO	CODIGO	NIT	DV	AFILIADOS	VALOR LIQUIDADO	INTERESES MORA	SALDOS E INCAPACIDADES	VALOR A PAGAR
AFP (ADMINISTRADORAS: 1)				1	$1,190,000	$3,000	$0	$1,193,000
COLPENSIONES	25-14	900,336,004	7	1	$1,190,000	$3,000	$0	$1,193,000
ARL (ADMINISTRADORAS: 1)				1	$36,600	$100	$0	$36,700
ARL SURA	14-11	890,903,790	5	1	$36,600	$100	$0	$36,700
CCF (ADMINISTRADORAS: 1)				1	$140,000	$400	$0	$140,400
COMPENSAR	CCF24	860,066,942	7	1	$140,000	$400	$0	$140,400
EPS (ADMINISTRADORAS: 1)				1	$875,000	$2,200	$0	$877,200
ALIANSALUD EPS (ANTES COLMEDICA)	EPS001	830,113,831	0	1	$875,000	$2,200	$0	$877,200
TOTAL				1	$2,241,600	$5,700	$0	$2,247,300

2025/07/18 10:55 AM

aportes en línea

Planilla Resumen

DATOS GENERALES DEL APORTANTE

Identificación	dv	Razon Social	Clase Aportante	Sucursal Principal	Direccion	Ciudad-Departamento	Teléfono	Exonerado SENA e ICBF
NIT 832011139	0	AMERICAN TOUR S.A.S.	B - MENOS DE 200 COTIZANTES	CAJICA	CALLE 7 N 10-44 ESTE GRANJITAS	CAJICA-CUNDINAMARCA	8666829	Si

DATOS GENERALES DE LA LIQUIDACION

Periodo		Clave		Tipo	Fecha		Pago		
Pensión	Salud	Pago	Planilla	Planilla	Limite	Pago	Banco	Dias Mora	Valor
2025-06	2025-07	1612148649	9488614451	E	2025/07/09	2025/07/08	BANCOLOMBIA	0	$43,476,600

LIQUIDACION DETALLADA DE APORTES

EMPLEADO				NOVEDADES																PENSION				SALUD				CCF				RIESGOS				PARAFISCALES				
No.	Identificación		Nombre	ing	ret	tde	tae	tdp	tap	vsp	cor	vst	sln	ige	lma	vac	avp	vct	irl	vip	Codigo	Días	IBC	Aporte	Codigo	Días	IBC	Aporte	Codigo	Días	IBC	Aporte	Codigo	Días	IBC	Tarifa	Aporte	Días	IBC	Aporte	Exonerado SENA e ICBF	Total Aportes
SUCURSAL: CAJICA (106 Afiliados)																						$148,334,240	$23,738,200			$157,581,240	$6,308,700			$160,630,933	$6,430,900			$159,004,740		$6,998,800		$0	$0		$43,476,600
Centro de Trabajo: 4.350 (104 Afiliados)																						$145,427,928	$23,273,100			$154,674,928	$6,192,300			$157,724,621	$6,314,500			$156,098,428		$6,796,400		$0	$0		$42,576,300
Ciudad: CAJICA Depto: CUNDINAMARCA (104 Afiliados)																						$145,427,928	$23,273,100			$154,674,928	$6,192,300			$157,724,621	$6,314,500			$156,098,428		$6,796,400		$0	$0		$42,576,300
1	CC	2984120	ALARCON GONZALO									X									25-14	30	$1,482,812	$237,300	EPS037	30	$1,482,812	$59,400	CCF22	30	$1,482,812	$59,400	14-11	30	$1,482,812	4.350%	$64,600	30	$0	$0	Si	$420,700
2	CC	1077088075	APONTE DIEGO																		230201	30	$1,423,500	$227,800	EPS017	30	$1,423,500	$57,000	CCF22	30	$1,423,500	$57,000	14-11	30	$1,423,500	4.350%	$62,000	30	$0	$0	Si	$403,800
3	CC	3188568	BALLESTEROS JUAN	X																	230301	8	$379,600	$60,800	EPS017	8	$379,600	$15,200	CCF22	8	$379,600	$15,200	14-11	8	$379,600	4.350%	$16,600	8	$0	$0	Si	$107,800
4	CC	80542890	BALLESTEROS JUAN																		230301	30	$1,423,500	$227,800	EPS010	30	$1,423,500	$57,000	CCF22	30	$1,423,500	$57,000	14-11	30	$1,423,500	4.350%	$62,000	30	$0	$0	Si	$403,800
5	CC	3174006	BELLO LUIS									X									230301	30	$1,542,125	$246,800	EPS005	30	$1,542,125	$61,700	CCF22	30	$1,542,125	$61,700	14-11	30	$1,542,125	4.350%	$67,100	30	$0	$0	Si	$437,300
6	CC	80541352	BENAVIDES FIDEL																		25-14	30	$1,423,500	$227,800	EPS037	30	$1,423,500	$57,000	CCF22	30	$1,423,500	$57,000	14-11	30	$1,423,500	4.350%	$62,000	30	$0	$0	Si	$403,800
7	CC	1193473889	BERNAL CESAR									X									230301	30	$1,482,812	$237,300	EPS037	30	$1,482,812	$59,400	CCF22	30	$1,482,812	$59,400	14-11	30	$1,482,812	4.350%	$64,600	30	$0	$0	Si	$420,700
8	CC	80543892	BONILLA LUIS									X									230301	30	$1,542,125	$246,800	EPS005	30	$1,542,125	$61,700	CCF22	30	$1,542,125	$61,700	14-11	30	$1,542,125	4.350%	$67,100	30	$0	$0	Si	$437,300
9	CC	11231030	BRICEÑO LEONARDO									X									230201	30	$1,720,062	$275,300	EPS017	30	$1,720,062	$68,900	CCF22	30	$1,720,062	$68,900	14-11	30	$1,720,062	4.350%	$74,900	30	$0	$0	Si	$488,000
10	CC	1056957818	BUITRAGO LUIS																		230301	30	$1,423,500	$227,800	EPS005	30	$1,423,500	$57,000	CCF22	30	$1,423,500	$57,000	14-11	30	$1,423,500	4.350%	$62,000	30	$0	$0	Si	$403,800
11	CC	79558951	CALDERON WILLIAM	X								X									25-14	14	$723,612	$115,800	EPS002	14	$723,612	$29,000	CCF22	14	$723,612	$29,000	14-11	14	$723,612	4.350%	$31,500	14	$0	$0	Si	$205,300
12	CC	4234703	CARDENAS JOSE																		25-14	30	$1,423,500	$227,800	EPS037	30	$1,423,500	$57,000	CCF22	30	$1,423,500	$57,000	14-11	30	$1,423,500	4.350%	$62,000	30	$0	$0	Si	$403,800
13	CC	1107975704	CASAS CARLOS		X															X	25-14	6	$284,700	$45,600	EPS008	6	$284,700	$11,400	CCF22	6	$536,300	$21,500	14-11	6	$284,700	4.350%	$12,400	6	$0	$0	Si	$90,900
14	CC	80545702	CASTELLANOS PABLO									X									230201	30	$1,542,125	$246,800	EPS037	30	$1,542,125	$61,700	CCF22	30	$1,542,125	$61,700	14-11	30	$1,542,125	4.350%	$67,100	30	$0	$0	Si	$437,300
15	CC	80467792	CASTIBLANCO CARLOS									X									25-14	30	$1,542,125	$246,800	EPS017	30	$1,542,125	$61,700	CCF22	30	$1,542,125	$61,700	14-11	30	$1,542,125	4.350%	$67,100	30	$0	$0	Si	$437,300
16	CC	1077143770	CASTIBLANCO LORENZO									X									230301	30	$1,482,812	$237,300	EPS017	30	$1,482,812	$59,400	CCF22	30	$1,482,812	$59,400	14-11	30	$1,482,812	4.350%	$64,600	30	$0	$0	Si	$420,700
17	CC	3048668	CASTILLO NICOLAS																		25-14	30	$1,423,500	$227,800	EPS037	30	$1,423,500	$57,000	CCF22	30	$1,423,500	$57,000	14-11	30	$1,423,500	4.350%	$62,000	30	$0	$0	Si	$403,800
18	CC	1003661198	CHAPARRO YEISON																		25-14	30	$1,423,500	$227,800	EPS008	30	$1,423,500	$57,000	CCF22	30	$1,423,500	$57,000	14-11	30	$1,423,500	4.350%	$62,000	30	$0	$0	Si	$403,800
19	CC	39810685	CHINCHILLA LUZ																		230301	30	$1,423,500	$227,800	EPS008	30	$1,423,500	$57,000	CCF22	30	$1,423,500	$57,000	14-11	30	$1,423,500	4.350%	$62,000	30	$0	$0	Si	$403,800
20	CC	79187506	CLAVIJO LUIS									X									230201	30	$1,601,438	$256,300	EPS008	30	$1,601,438	$64,100	CCF22	30	$1,601,438	$64,100	14-11	30	$1,601,438	4.350%	$69,700	30	$0	$0	Si	$454,200
21	CC	1076669452	CONEJO WILINTHON									X									230201	30	$1,542,125	$246,800	EPS017	30	$1,542,125	$61,700	CCF22	30	$1,542,125	$61,700	14-11	30	$1,542,125	4.350%	$67,100	30	$0	$0	Si	$437,300
22	CC	1016073473	COTTE JEISSON									X									231001	30	$1,482,812	$237,300	EPS005	30	$1,482,812	$59,400	CCF22	30	$1,482,812	$59,400	14-11	30	$1,482,812	4.350%	$64,600	30	$0	$0	Si	$420,700
23	CC	1078348058	CRISTANCHO JULIO																		230201	30	$1,423,500	$227,800	EPS037	30	$1,423,500	$57,000	CCF22	30	$1,423,500	$57,000	14-11	30	$1,423,500	4.350%	$62,000	30	$0	$0	Si	$403,800
24	CC	35528563	CRUZ LUZ																		25-14	30	$1,900,000	$304,000	EPS008	30	$1,900,000	$76,000	CCF22	30	$1,900,000	$76,000	14-11	30	$1,900,000	4.350%	$82,700	30	$0	$0	Si	$538,700
25	CC	80449755	CUBILLOS EDWIN																		230201	30	$1,423,500	$227,800	EPS002	30	$1,423,500	$57,000	CCF22	30	$1,423,500	$57,000	14-11	30	$1,423,500	4.350%	$62,000	30	$0	$0	Si	$403,800
26	CC	80501189	CUEVAS JAVIER									X									230301	30	$1,542,125	$246,800	EPS010	30	$1,542,125	$61,700	CCF22	30	$1,542,125	$61,700	14-11	30	$1,542,125	4.350%	$67,100	30	$0	$0	Si	$437,300
27	CC	79405200	DIAZ JAIRO									X									231001	30	$1,482,812	$237,300	EPS008	30	$1,482,812	$59,400	CCF22	30	$1,482,812	$59,400	14-11	30	$1,482,812	4.350%	$64,600	30	$0	$0	Si	$420,700
28	CC	11275725	DIAZ YONATAN		X															X	230201	18	$854,100	$136,700	EPS017	18	$854,100	$34,200	CCF22	18	$1,243,296	$49,800	14-11	18	$854,100	4.350%	$37,200	18	$0	$0	Si	$257,900
29	CC	3237240	FOMEQUE VICTOR																		230201	30	$1,423,500	$227,800	EPS005	30	$1,423,500	$57,000	CCF22	30	$1,423,500	$57,000	14-11	30	$1,423,500	4.350%	$62,000	30	$0	$0	Si	$403,800

| | | |

| | | |

aportes en línea

Planilla Resumen

DATOS GENERALES DEL APORTANTE

Identificación	dv	Razon Social	Clase Aportante	Sucursal Principal	Direccion	Ciudad-Departamento	Teléfono	Exonerado SENA e ICBF
NIT 832011139	0	AMERICAN TOUR S.A.S.	B - MENOS DE 200 COTIZANTES	CAJICA	CALLE 7 N 10-44 ESTE GRANJITAS	CAJICA-CUNDINAMARCA	8666829	Si

DATOS GENERALES DE LA LIQUIDACION

Periodo		Clave		Tipo	Fecha		Pago		
Pensión	Salud	Pago	Planilla	Planilla	Limite	Pago	Banco	Dias Mora	Valor
2025-06	2025-07	1612148649	9488614451	E	2025/07/09	2025/07/08	BANCOLOMBIA	0	$43,476,600

RESUMEN DE PAGO

RIESGO	CODIGO	NIT	DV	AFILIADOS	VALOR LIQUIDADO	INTERESES MORA	SALDOS E INCAPACIDADES	VALOR A PAGAR
AFP (ADMINISTRADORAS: 4)				101	$23,738,200	$0	$0	$23,738,200
COLFONDOS	231001	800,227,940	6	8	$1,926,900	$0	$0	$1,926,900
COLPENSIONES	25-14	900,336,004	7	31	$7,158,700	$0	$0	$7,158,700
PORVENIR	230301	800,224,808	8	35	$8,041,100	$0	$0	$8,041,100
PROTECCION	230201	800,229,739	0	27	$6,611,500	$0	$0	$6,611,500
ARL (ADMINISTRADORAS: 1)				106	$6,998,800	$0	$0	$6,998,800
ARL SURA	14-11	890,903,790	5	106	$6,998,800	$0	$0	$6,998,800
CCF (ADMINISTRADORAS: 1)				106	$6,430,900	$0	$0	$6,430,900
COLSUBSIDIO	CCF22	860,007,336	1	106	$6,430,900	$0	$0	$6,430,900
EPS (ADMINISTRADORAS: 7)				105	$6,308,700	$0	$0	$6,308,700
COMPENSAR	EPS008	860,066,942	7	22	$1,313,200	$0	$0	$1,313,200
EPS SURA (ANTES SUSALUD)	EPS010	800,088,702	2	7	$491,300	$0	$0	$491,300
FAMISANAR	EPS017	830,003,564	7	26	$1,441,000	$0	$0	$1,441,000
NUEVA E.P.S.	EPS037	900,156,264	2	16	$917,600	$0	$0	$917,600
NUEVA EPS MOVILIDAD	EPS041	900,156,264	2	1	$24,700	$0	$0	$24,700
SALUD TOTAL	EPS002	800,130,907	4	5	$208,100	$0	$0	$208,100
SANITAS	EPS005	800,251,440	6	28	$1,912,800	$0	$0	$1,912,800
TOTAL				**106**	**$43,476,600**	**$0**	**$0**	**$43,476,600**

compensar | miplanilla.com

CERTIFICADO DE APORTES AL SISTEMA DE PROTECCIÓN SOCIAL

La empresa **COLVIATOURS SAS**, identificada con **NI** número **900872211**, aportó por **LUIS ANGEL INFANTE RODRIGUEZ** identificado(a) con **CC** número **19355111** quien se encuentra registrado(a) a la fecha por concepto de aportes obligatorios al sistema General de Seguridad Social mediante la Planilla Integrada de Liquidación de aportes, para los periodos de pensión comprendidos entre 07 - 2025 y 08 - 2025 de la siguiente forma.

CODIGO	NOMBRE ADMINISTRADORA	COTIZANTE	ING	RET	TDE	TAE	TDP	TAP	VSP	VST	SLN	IGE	LMA	VAC	AVP	VCT	IRP	CORRECIÓN	DÍAS	IBC	TARIFA APORTE	COTIZACIÓN Y/O APORTE	FSP SOLIDARIDAD	FSP SUBSISTENCIA	PERIODO	NÚMERO DE PLANILLA	FECHA DE PAGO	EXONERADO
14-11	ARL SURA	1															0		30	$1,455,852	0.04350	$63,400	$0	$0	Julio - 2025	88823327	06/08/2025	Si
CCF21	Cafam Caja de Compensacion Fliar	1															0		30	$1,455,852	0.04000	$58,300	$0	$0	Julio - 2025	88823327	06/08/2025	Si
EPS017	Famisanar EPS Cafam Colsubsidio	1															0		30	$1,455,852	0.04000	$58,300	$0	$0	Agosto - 2025	88823327	06/08/2025	Si

PAGADA

El presente certificado se expide a los **6** días del mes **Agosto**de **2025**

Este documento está clasificado como privado por parte de Compensar Operador de Información.

compensar | miplanilla.com

CERTIFICADO DE APORTES AL SISTEMA DE PROTECCIÓN SOCIAL

La empresa **COLVIATOURS SAS**, identificada con **NI** número **900872211**, aportó por **LUIS ELIECER RODRIGUEZ** identificado(a) con **CC** número **2986128** quien se encuentra registrado(a) a la fecha por concepto de aportes obligatorios al sistema General de Seguridad Social mediante la Planilla Integrada de Liquidación de aportes, para los periodos de pensión comprendidos entre 07 - 2025 y 08 - 2025 de la siguiente forma.

CODIGO	NOMBRE ADMINISTRADORA	COTIZANTE	ING	RET	TDE	TAE	TDP	TAP	VSP	VST	SLN	IGE	LMA	VAC	AVP	VCT	IRP	CORRECIÓN	DÍAS	IBC	TARIFA APORTE	COTIZACIÓN Y/O APORTE	FSP SOLIDARIDAD	FSP SUBSISTENCIA	PERIODO	NÚMERO DE PLANILLA	FECHA DE PAGO	EXONERADO
14-11	ARL SURA	1															0		30	$1,455,852	0.04350	$63,400	$0	$0	Julio - 2025	88823327	06/08/2025	Si
CCF21	Cafam Caja de Compensacion Fliar	1															0		30	$1,455,852	0.04000	$58,300	$0	$0	Julio - 2025	88823327	06/08/2025	Si
230201	Proteccion (ING + Proteccion)	1															0		30	$1,455,852	0.16000	$233,000	$0	$0	Julio - 2025	88823327	06/08/2025	Si
EPS005	Sanitas EPS	1															0		30	$1,455,852	0.04000	$58,300	$0	$0	Agosto - 2025	88823327	06/08/2025	Si

PAGADA

El presente certificado se expide a los **6** días del mes **Agosto** de **2025**

Este documento está clasificado como privado por parte de Compensar Operador de Información.

PAGOSIMPLE | AUTOLIQUIDACION CONSOLIDADA

Fecha creación reporte: 2025-07-21, 04:55:58 PM **Tipo Planilla:** E: PLANILLA EMPLEADOS EMPRESAS. **Numéro Planilla:** 1074331407

Periodo Cotización: junio de 2025 **Periodo Servicio:** julio de 2025

PAGADO 21/07/2025

I. DATOS DEL APORTANTE

Razón Social	JO SENALIZAR SAS		
Documento	NI900702391	**Dirección**	CL 46 ESTE #2 B - 30 BLOQUE 43 APTO 203
Tipo de Empresa	EMPLEADOR	**Teléfono**	8385560
Tipo Persona	JURÍDICA	**Forma Presentación**	ÚNICO
Ciudad	SOACHA	**Departamento**	CUNDINAMARCA
Representante Legal	ORTEGON FERRO JULIO MOISES	**Identificación**	CC 7307743
Total Afiliados	10	**ARP**	ARL SURA

II. DETALLE DEL APORTANTE

Datos del Afiliado				Novedades																				Pensiones			Salud			Riesgos			Cajas			Parafiscales				Total
Identificación	Apellidos y Nombres	Tipo Cotizante	Subtipo Cotizante	ING	RET	RET P	TDE	TAE	TDP	TAP	VSP	COR	VST	SLN	IGE	LMA	VAC	AVP	VCT	IRP	Días AFP	Días EPS	Días ARP	Días CCF	Administradora	IBC Pensión	Aporte Pensión	Administradora	IBC Salud	Aporte Salud	Tarifa	IBC Riesgos	Aporte Riesgos	Administradora	IBC Caja	Aporte Caja	Aporte SENA	Aporte ICBF	ESAP	Aporte Ministerio	Total
CC 1022432375	JENNY CAROLINA ORTEGON LARA	01	00																	0	30	30	30	30	(230301) PORVENIR	$ 1.423.500	$ 227.800	(EPS017) FAMISANAR EPS	$ 1.423.500	$ 57.000	6,960	$ 1.423.500	$ 99.100	(CCF21) CAFAM	$ 1.423.500	$ 57.000	$ 0	$ 0	$ 0	$ 0	$ 440.900
CC 1042434793	JONATHAN RAFAEL DEL VALLE PADILLA	01	00																	0	30	30	30	30	(230201) PROTECCION	$ 1.423.500	$ 227.800	(ESSC24) EPS-S COOSALUD	$ 1.423.500	$ 57.000	6,960	$ 1.423.500	$ 99.100	(CCF21) CAFAM	$ 1.423.500	$ 57.000	$ 0	$ 0	$ 0	$ 0	$ 440.900
CC 1055247079	JOSE FERNEY RAMIREZ GALINDO	01	00																	0	30	30	30	30	(230201) PROTECCION	$ 1.423.500	$ 227.800	(EPS002) SALUD TOTAL EPS	$ 1.423.500	$ 57.000	6,960	$ 1.423.500	$ 99.100	(CCF21) CAFAM	$ 1.423.500	$ 57.000	$ 0	$ 0	$ 0	$ 0	$ 440.900
CC 1118865471	ANDRES GREGORIO PUSHAINA	01	00	X	X															0	15	15	15	15	(230201) PROTECCION	$ 711.750	$ 113.900	(EPS005) EPS SANITAS	$ 711.750	$ 28.500	6,960	$ 711.750	$ 49.600	(CCF21) CAFAM	$ 711.750	$ 28.500	$ 0	$ 0	$ 0	$ 0	$ 220.500
CC 1124242155	JOSE ELICEO FRANCO DIAZ	01	00																	0	30	30	30	30	(230201) PROTECCION	$ 1.423.500	$ 227.800	(EPS005) EPS SANITAS	$ 1.423.500	$ 57.000	6,960	$ 1.423.500	$ 99.100	(CCF21) CAFAM	$ 1.423.500	$ 57.000	$ 0	$ 0	$ 0	$ 0	$ 440.900
CC 5164905	LUIS JOSE REYES	01	00																	0	30	30	30	30	(230301) PORVENIR	$ 1.423.500	$ 227.800	(CCFC55) CAJACOPI EPS S.A.S	$ 1.423.500	$ 57.000	6,960	$ 1.423.500	$ 99.100	(CCF21) CAFAM	$ 1.423.500	$ 57.000	$ 0	$ 0	$ 0	$ 0	$ 440.900
CC 51969781	JANNETH LARA SUSA	01	00																	0	30	30	30	30	(230301) PORVENIR	$ 1.423.500	$ 227.800	(EPS017) FAMISANAR EPS	$ 1.423.500	$ 57.000	6,960	$ 1.423.500	$ 99.100	(CCF21) CAFAM	$ 1.423.500	$ 57.000	$ 0	$ 0	$ 0	$ 0	$ 440.900
CC 7307743	JULIO MOISES ORTEGON FERRO	01	00																	0	30	30	30	30	(25-14) COLPENSIONES	$ 6.000.000	$ 1.020.000	(EPS017) FAMISANAR EPS	$ 6.000.000	$ 240.000	6,960	$ 6.000.000	$ 417.600	(CCF21) CAFAM	$ 6.000.000	$ 240.000	$ 0	$ 0	$ 0	$ 0	$ 1.917.600
CC 80745594	JOSE HENRY SALDAÑA GALINDO	01	00																	0	30	30	30	30	(231001) COLFONDOS	$ 1.423.500	$ 227.800	(EPS002) SALUD TOTAL EPS	$ 1.423.500	$ 57.000	6,960	$ 1.423.500	$ 99.100	(CCF21) CAFAM	$ 1.423.500	$ 57.000	$ 0	$ 0	$ 0	$ 0	$ 440.900
CC 8788701	SERGIO ANTONIO DEL VALLE DE LA HOZ	01	00																	0	30	30	30	30	(230201) PROTECCION	$ 1.423.500	$ 227.800	(ESSC07) ASOCIACION MUTUAL SER	$ 1.423.500	$ 57.000	6,960	$ 1.423.500	$ 99.100	(CCF21) CAFAM	$ 1.423.500	$ 57.000	$ 0	$ 0	$ 0	$ 0	$ 440.900

III.TOTALES

IBC Pensión	IBC Salud	IBC Riesgos	IBC Cajas	Aportes Pensión	Aportes Salud	Aportes Riesgos	Aportes Cajas	Aportes Sena	Aportes ICBF	Aportes ESAP	Aportes Min Educación	(Incapacidades, Licencias, Saldos a Favor) EPS	Incapacidades ARP	SUBTOTAL SIN INTERESES DE MORA	TOTAL INTERESES DE MORA	TOTAL FINAL
$ 18.099.750	$ 18.099.750	$ 18.099.750	$ 18.099.750	$ 2.956.300	$ 724.500	$ 1.260.000	$ 724.500	$ 0	$ 0	$ 0	$ 0	$ 0	$ 0	$ 5.665.300	$ 0	$ 5.665.300

Líneas de Servicio FonoSIMPLE: Bogotá 601 4446634 - Cali: 602 5540577 - Medellín: 604 5146669 - Bucaramanga: 607 6438000 - Cartagena: 605 6945444 - Pereira: 606 3402582 - Barranquilla: 605 3618850 - Resto del País: 018000 971 971 - ¡Más que Fácil, SIMPLE!

¡El Poder de lo SIMPLE!

Antes de imprimir, asegúrese que sea realmente necesario. Proteger el medio ambiente está en nuestras manos.

Información de la Planilla Pagada

Nit de comercio Operador de Información	900097333-9
Razón Social del Operador de Información	SIMPLE S.A.
Descripción	Pago de SuAporte
Fecha	2025-08-05, 02:16:00 PM
Periodo de Cotización Otros Riesgos	julio de 2025
Periodo de Cotización Para Salud	agosto de 2025
Empresa	V Y S COMERCIAL SAS
NIT	NI 830051519
Código Sucursal (Nombre)	( )
Referencia de Pago/ Número Planilla	1074631994
Tipo de Planilla	E
Número Transacción Bancaria/ CUS	1680325300
Banco	(1007) - BANCOLOMBIA
Valor	$ 27.806.900
Estado de la Transacción	Aprobada
Dirección IP de Origen	172.29.10.57

Nit	Código	Administradora	Número Afiliados	Valor sin Mora	Total Intéreses Mora
N800224808	230301	PORVENIR	15	$ 4.563.700	$ 0
N800229739	230201	PROTECCION	10	$ 3.668.200	$ 0
N900336004	25-14	COLPENSIONES	13	$ 4.758.400	$ 0
N800227940	231001	FDO DE PENSIONES OBLIGATORIAS COLFONDOS	3	$ 933.100	$ 0
N900156264	EPS037	NUEVA EPS	6	$ 366.500	$ 0
N800251440	EPS005	SANITAS EPS	2	$ 280.600	$ 0
N830003564	EPS017	FAMISANAR	16	$ 1.525.100	$ 0
N830113831	EPS001	CMRC RECAUDO FOSYGA-ALIANSALUD	1	$ 173.600	$ 0
N800130907	EPS002	SALUD TOTAL EPS	8	$ 553.200	$ 0
N900156264	EPS041	CMRC.RECA.FOSYGA-NUEVAEPS R MOVILIDAD	1	$ 178.000	$ 0
N800088702	EPS010	EPS SURA	3	$ 542.700	$ 0
N860066942	EPS008	COMPENSAR ENTIDAD PROMOTORA DE SALUD	10	$ 1.145.600	$ 0
N890903790	14-11	ARL SURA	47	$ 4.800.100	$ 0
N890900841	CCF04	CAJA DE COMPENSACION FAMILIAR DE ANT	3	$ 188.600	$ 0
N860007336	CCF22	COLSUBSIDIO	41	$ 4.129.500	$ 0
		SubTotales:		$ 27.806.900	$ 0
		Total a Pagar:			$ 27.806.900

Líneas de Servicio FonoSIMPLE: Bogotá 601 4446634 - Cali: 602 5540577 - Medellín: 604 5146669 - Bucaramanga: 607 6438000 - Cartagena: 605 6945444 - Pereira: 606 3402582 - Barranquilla: 605 3618850 - Resto del País: 018000 971 971 - ¡Más que Fácil, SIMPLE!

SIMPLE S.A. no se hace responsable de las planillas y pagos realizados a través de otros operadores de información dado que no tiene medios para corroborar la veracidad de la misma, su alcance se limita a replicar la información suministrada directamente por el cliente.

Antes de imprimir, asegúrese que sea realmente necesario. Proteger el medio ambiente está en nuestras manos.

¡El Poder de lo SIMPLE!

PAGOSIMPLE | AUTOLIQUIDACION CONSOLIDADA

Fecha creación reporte: 2025-08-05, 02:24:57 PM **Tipo Planilla:** E: PLANILLA EMPLEADOS EMPRESAS. **Numéro Planilla:** 1074631994

Periodo Cotización: julio de 2025 **Periodo Servicio:** agosto de 2025

PAGADO 05/08/2025

I. DATOS DEL APORTANTE

Razón Social	V Y S COMERCIAL SAS		
Documento	NI830051519	**Dirección**	AUT 0 #0 - 0 AUT MED KM 7 BOD 6 LOTE 41
Tipo de Empresa	EMPLEADOR	**Teléfono**	8966380
Tipo Persona	JURÍDICA	**Forma Presentación**	ÚNICO
Ciudad	FUNZA	**Departamento**	CUNDINAMARCA
Representante Legal	LUNA TORRES CARLOS ALBERTO	**Identificación**	CC 19277943
Total Afiliados	47	**ARP**	ARL SURA

II. DETALLE DEL APORTANTE

Datos del Afiliado				Novedades																				Pensiones			Salud			Riesgos			Cajas			Parafiscales				Total
Identificación	Apellidos y Nombres	Tipo Cotizante	Subtipo Cotizante	ING	RET	RET P.	TDE	TAE	TDP	TAP	VSP	COR	VST	SLN	IGE	LMA	VAC	AVP	VCT	IRP	Días AFP	Días EPS	Días ARP	Días CCF	Administradora	IBC Pensión	Aporte Pensión	Administradora	IBC Salud	Aporte Salud	Tarifa	IBC Riesgos	Aporte Riesgos	Administradora	IBC Caja	Aporte Caja	Aporte SENA	Aporte ICBF	ESAP	Aporte Ministerio	Total
CC 1000253811	TANIA YULIETH TELLEZ CHAPARRO	01	00										X							0	30	30	30	30	(230301) PORVENIR	$ 1.547.283	$ 247.600	(EPS008) COMPENSAR EPS	$ 1.547.283	$ 61.900	6,960	$ 1.547.283	$ 107.700	(CCF22) COLSUBSIDIO	$ 1.547.283	$ 61.900	$ 0	$ 0	$ 0	$ 0	$ 479.100
CC 1000329488	EDISON FABIAN PIÑEROS PACHON	01	00										X							0	30	30	30	30	(230301) PORVENIR	$ 2.426.381	$ 388.300	(EPS017) FAMISANAR EPS	$ 2.426.381	$ 97.100	6,960	$ 2.426.381	$ 168.900	(CCF22) COLSUBSIDIO	$ 2.426.381	$ 97.100	$ 0	$ 0	$ 0	$ 0	$ 751.400
CC 1003359685	JHON HECTOR ROSARIO VARGAS	01	00										X							0	30	30	30	30	(25-14) COLPENSIONES	$ 1.835.076	$ 293.700	(EPS037) NUEVA EPS S.A.	$ 1.835.076	$ 73.500	6,960	$ 1.835.076	$ 127.800	(CCF22) COLSUBSIDIO	$ 1.835.076	$ 73.500	$ 0	$ 0	$ 0	$ 0	$ 568.500
CC 1007389263	CRISTIAN SEBASTIAN BUITRAGO LEAL	01	00	X									X							0	20	20	20	20	(230201) PROTECCION	$ 2.057.769	$ 329.300	(EPS008) COMPENSAR EPS	$ 2.057.769	$ 82.400	6,960	$ 2.057.769	$ 143.300	(CCF22) COLSUBSIDIO	$ 2.057.769	$ 82.400	$ 0	$ 0	$ 0	$ 0	$ 637.400
CC 1007635538	ANGY DANIELA JOTA RODRIGUEZ	19	00																	0	0	30	30	0	(NIN-AF) NINGUNA AFP	$ 0	$ 0	(EPS008) COMPENSAR EPS	$ 1.423.500	$ 178.000	0,522	$ 1.423.500	$ 7.500	(NIN-CC) NINGUNA CCF	$ 0	$ 0	$ 0	$ 0	$ 0	$ 0	$ 185.500
CC 1014220694	LEYDY PAOLA SOTELO MUÑOZ	01	00										X							0	30	30	30	30	(230301) PORVENIR	$ 1.722.435	$ 275.600	(EPS008) COMPENSAR EPS	$ 1.722.435	$ 68.900	6,960	$ 1.722.435	$ 119.900	(CCF22) COLSUBSIDIO	$ 1.722.435	$ 68.900	$ 0	$ 0	$ 0	$ 0	$ 533.300
CC 1014303283	JUAN SEBASTIAN SALAS SANCHEZ	01	00										X							0	30	30	30	30	(230301) PORVENIR	$ 1.835.076	$ 293.700	(EPS017) FAMISANAR EPS	$ 1.835.076	$ 73.500	6,960	$ 1.835.076	$ 127.800	(CCF22) COLSUBSIDIO	$ 1.835.076	$ 73.500	$ 0	$ 0	$ 0	$ 0	$ 568.500
CC 1015448389	BYRON FERNEY CAICEDO GONZALEZ	01	00										X							0	30	30	30	30	(230201) PROTECCION	$ 1.914.219	$ 306.300	(EPS017) FAMISANAR EPS	$ 1.914.219	$ 76.600	6,960	$ 1.914.219	$ 133.300	(CCF22) COLSUBSIDIO	$ 1.914.219	$ 76.600	$ 0	$ 0	$ 0	$ 0	$ 592.800
CC 1016027296	CAROLINA LOPEZ ALARCON	01	00																	0	30	30	30	30	(25-14) COLPENSIONES	$ 4.068.200	$ 651.000	(EPS008) COMPENSAR EPS	$ 4.068.200	$ 162.800	0,522	$ 4.068.200	$ 21.300	(CCF22) COLSUBSIDIO	$ 4.068.200	$ 162.800	$ 0	$ 0	$ 0	$ 0	$ 997.900
CC 1019982143	ERIKC DAVID SANTIAGO MARTINEZ PEREZ	01	00										X							0	30	30	30	30	(230201) PROTECCION	$ 1.715.936	$ 274.600	(EPS037) NUEVA EPS S.A.	$ 1.715.936	$ 68.700	6,960	$ 1.715.936	$ 119.500	(CCF22) COLSUBSIDIO	$ 1.715.936	$ 68.700	$ 0	$ 0	$ 0	$ 0	$ 531.500
CC 1020487873	DARIEN STIVEN RODRIGUEZ OQUENDO	01	00	X																0	3	3	3	3	(230301) PORVENIR	$ 142.350	$ 22.800	(EPS010) EPS SURA	$ 142.350	$ 5.700	6,960	$ 142.350	$ 10.000	(CCF22) COLSUBSIDIO	$ 142.350	$ 5.700	$ 0	$ 0	$ 0	$ 0	$ 44.200
CC 1026588681	NICOL MAYERLI OSORIO PATIÑO	19	00																	0	0	30	30	0	(NIN-AF) NINGUNA AFP	$ 0	$ 0	(EPS005) EPS SANITAS	$ 1.423.500	$ 178.000	0,522	$ 1.423.500	$ 7.500	(NIN-CC) NINGUNA CCF	$ 0	$ 0	$ 0	$ 0	$ 0	$ 0	$ 185.500
CC 1032377024	MYRIAM LILIANA ORDOÑEZ MUÑOZ	01	00																	0	30	30	30	30	(230201) PROTECCION	$ 4.178.800	$ 668.700	(EPS017) FAMISANAR EPS	$ 4.178.800	$ 167.200	0,522	$ 4.178.800	$ 21.900	(CCF22) COLSUBSIDIO	$ 4.178.800	$ 167.200	$ 0	$ 0	$ 0	$ 0	$ 1.025.000

Líneas de Servicio FonoSIMPLE: Bogotá 601 4446634 - Cali: 602 5540577 - Medellín: 604 5146669 - Bucaramanga: 607 6438000 - Cartagena: 605 6945444 - Pereira: 606 3402582 - Barranquilla: 605 3618850 - Resto del País: 018000 971 971 - ¡Más que Fácil, SIMPLE!

¡El Poder de lo SIMPLE!

Antes de imprimir, asegúrese que sea realmente necesario. Proteger el medio ambiente está en nuestras manos.

| | | |

| | | |

compensar | miplanilla.com

PLANILLA INTEGRADA DE AUTOLIQUIDACION DE APORTES

DATOS DEL APORTANTE						
TIPO	NÚMERO	NOMBRE APORTANTE	DIRECCIÓN	TELÉFONO	CORREO	EXONERADO PAGO PARAFISCALES Y SALUD
NI	900447978-1	SOLUCIONES VIALES M &M S A S	CALLE 39H SUR No. 68I 42	615271666	solucionesvialesm-m@hotmail.com	
FORMA PRESENTACIÓN	CLASE APORTANTE	NOMBRE SUCURSAL / CÓDIGO	DEPARTAMENTO	CIUDAD / MUNICIPIO		
ÚNICA	C – MIPYME		BOGOTÁ D. C.	BOGOTÁ, D.C.		SI

DATOS DE LA PLANILLA						
PLANILLA ASOCIADA	FECHA PAGO ASOCIADA (DIA/MES/AÑO)	TIPO PLANILLA	FECHA PAGO (DIA/MES/AÑO)	NÚMERO PLANILLA	CANTIDAD	
					EMPLEADOS	UPC
					37	0
PERIODO SALUD	PERIODO PENSIONES				TOTAL A PAGAR	
2025-07	2025-06	E	04/07/2025	87974144	$30.041.600	

TOTALES POR SUBSISTEMAS

TOTALES SALUD

Código EPS	Nombre	NIT	Cotización Obligatoria	UPC Adicional	Incapacidades		Licencia Maternidad		Días Mora	Valor Mora Cotización	Valor Mora UPC	Total a Pagar	No. Afiliados
					No. Autorización	Valor	No. Autorización	Valor					
EPS002	Salud Total EPS	800130907-4	459.700	0		0		0	0	0	0	459.700	5
EPS005	Sanitas EPS	800251440-6	946.200	0		0		0	0	0	0	946.200	10
EPS008	Compensar EPS	860066942-7	752.500	0		0		0	0	0	0	752.500	5
EPS017	Famisanar EPS	830003564-7	209.700	0		0		0	0	0	0	209.700	2
EPS037	Nueva EPS	900156264-2	397.600	0		0		0	0	0	0	397.600	3
EPS041	NUEVA E.P.S. S.A. MOV	900156264-2	281.200	0		0		0	0	0	0	281.200	3
EPS048	EPS-S Mutual Ser	806008394-7	193.900	0		0		0	0	0	0	193.900	2
ESSC07	EPS-S Mutual Ser	806008394-7	392.400	0		0		0	0	0	0	392.400	4
MIN002	MIN002 Fondo Sol y Gar Min Salud	901037916-1	342.700	0		0		0	0	0	0	342.700	3

TOTALES PENSIÓN

Código AFP	Nombre	NIT	Cotización Obligatoria	Aporte Voluntario Afiliado	Aporte Voluntario Aportante	Aporte FSP - Solidaridad	Aporte FSP - Subsistencia	Días Mora	Valor Mora Cotización	Valor Mora FSP	Total a Pagar	No. Afiliados
230201	Proteccion (ING + Proteccion)	800229739-0	7.211.000	0	0	42.500	42.500	0	0		7.296.000	15
230301	Porvenir	800224808-8	4.702.600	0	0	0	0	0	0		4.702.600	13
231001	Colfondos	800227940-6	2.382.400	0	0	0	0	0	0		2.382.400	5
25-14	Colpensiones	900336004-7	1.601.700	0	0	0	0	0	0		1.601.700	4

TOTALES RIESGOS LABORALES

Código ARL	Nombre	NIT	Cotización Obligatoria	Incapacidades		Aportes Otros Sistemas	Valor Neto Cotización	Días Mora	Valor Mora Cotización	Subtotal Cotización	No. Radicado Saldo a Favor	Valor Saldo a Favor	Fondo Solidaridad	Total a Pagar	No. Afiliados
				No. Autorización	Valor										
14-23	Positiva Seguros	860011153-6	6.107.100				6.107.100	0	0	6.107.100			61.071	6.107.100	37

TOTALES CAJAS

Código CCF	Nombre	NIT	Valor Aporte	Días Mora	Valor Mora Aporte	Total a Pagar	No. Afiliados
CCF24	Compensar Caja	860066942-7	3.975.900	0	0	3.975.900	37

PAGADA

Este documento está clasificado como PRIVADO por parte de Compensar Operador de Información

compensar | miplanilla.com

PLANILLA INTEGRADA DE AUTOLIQUIDACION DE APORTES

DATOS DEL APORTANTE						
TIPO	NÚMERO	NOMBRE APORTANTE		DIRECCIÓN	TELÉFONO	CORREO	EXONERADO PAGO PARAFISCALES Y SALUD
NI	900447978-1	SOLUCIONES VIALES M &M S A S		CALLE 39H SUR No. 68I 42	615271666	solucionesvialesm-m@hotmail.com	
FORMA PRESENTACIÓN	CLASE APORTANTE	NOMBRE SUCURSAL	CÓDIGO	DEPARTAMENTO	CIUDAD / MUNICIPIO		
ÚNICA	C – MIPYME			BOGOTÁ D. C.	BOGOTÁ, D.C.		SI

DATOS DE LA PLANILLA						
PLANILLA ASOCIADA	FECHA PAGO ASOCIADA (DIA/MES/AÑO)	TIPO PLANILLA	FECHA PAGO (DIA/MES/AÑO)	NÚMERO PLANILLA	CANTIDAD	
					EMPLEADOS	UPC
					37	0
PERIODO SALUD	PERIODO PENSIONES				TOTAL A PAGAR	
2025-07	2025-06	E	04/07/2025	87974144	$30.041.600	

TOTALES PARAFISCALES				
Valor Aporte	Días Mora	Valor Mora Aporte	Total a Pagar	No. Afiliados
SENA				
0	0	0	0	0
ICBF				
0	0	0	0	0
ESAP				
MEN				

TOTALES POR SUBSISTEMA			
Tipo Administradora	No. Administradoras Reportadas	Valor antes de IGE, LMA, IRP y Mora	Total a Pagar
Salud	9	3.975.900	3.975.900
Pensión	4	15.982.700	15.982.700
Riesgos Laborales	1	6.107.100	6.107.100
CCF	1	3.975.900	3.975.900
ESAP	0	0	0
ICBF	0	0	0
MEN	0	0	0
SENA	0	0	0
TOTALES	15	30.041.600	30.041.600

PAGADA

Este documento está clasificado como PRIVADO por parte de Compensar Operador de Información

compensar | miplanilla.com

PLANILLA INTEGRADA DE AUTOLIQUIDACION DE APORTES

DATOS DEL APORTANTE						
TIPO	NÚMERO	NOMBRE APORTANTE		DIRECCIÓN	TELÉFONO	CORREO
NI	900447978-1	SOLUCIONES VIALES M &M S A S		CALLE 39H SUR No. 68I 42	615271666	solucionesvialesm-m@hotmail.com
FORMA PRESENTACIÓN	**CLASE APORTANTE**	**NOMBRE SUCURSAL**	**CÓDIGO**	**DEPARTAMENTO**	**CIUDAD / MUNICIPIO**	**EXONERADO PAGO PARAFISCALES Y SALUD**
ÚNICA	C – MIPYME			BOGOTÁ D. C.	BOGOTÁ, D.C.	SI

DATOS DE LA PLANILLA						
PLANILLA ASOCIADA	FECHA PAGO ASOCIADA (DIA/MES/AÑO)	TIPO PLANILLA	FECHA PAGO (DIA/MES/AÑO)	NÚMERO PLANILLA	CANTIDAD	
					EMPLEADOS	UPC
					37	0
PERIODO SALUD	PERIODO PENSIONES				TOTAL A PAGAR	
2025-07	2025-06	E	04/07/2025	87974144	$30.041.600	

DETALLE POR COTIZANTE

INFORMACIÓN COTIZANTE									INFORMACIÓN NOVEDADES																PENSIÓN							SALUD			RIESGOS LABORALES				CCF			PARAFISCALES				
No.	Tipo	No. de Identificación	Apellidos y Nombres	Cotizante	Subtipo	Extranjero	Colom. exterior	Estornado	ING	RET	TDE	TAE	TDP	TAP	VSP	VST	SLN	IGE	LMA	VAC	AVP	VCT	IRL	CORRECCIÓN	Cód. AFP	IBC AFP	Cotización	Voluntario Afiliado	Voluntario Aportante	Fondo pensional de solidaridad	Fondo pensional de subsistencia	Cód. EPS	IBC EPS	Cotización / Valor UPC	Cód. ARL	IBC ARL	Clase de Riesgo	Cotización	Código CCF	IBC CCF	Aporte CCF	IBC otros parafiscales	Aporte SENA	Aporte ICBF	Aporte ESAP	Aporte MEN
1	CC	1000855814	RODRIGUEZ CADENA ERIK ESTEBAN	1	0			S								X									230201	1.675.635	268.200	0	0	0	0	EPS005	1.675.635	67.100	14-23	1.675.635	5	116.700	CCF24	1.675.635	67.100	0	0	0	0	0
2	CC	1010120048	AGUIRRE GONZALEZ EDIMER LEANDRO	1	0			S								X									230201	4.898.478	783.800	0	0	0	0	EPS037	4.898.478	196.000	14-23	4.898.478	5	341.000	CCF24	4.898.478	196.000	0	0	0	0	0
3	CC	1010183468	MOSQUERA CUBILLOS MANUEL ALEJANDRO	1	0			S								X									230201	2.491.630	398.700	0	0	0	0	EPS005	2.491.630	99.700	14-23	2.491.630	5	173.500	CCF24	2.491.630	99.700	0	0	0	0	0
4	CC	1020712106	ARIAS NAVAS YATZEEL ERNESTO	1	0			S	X							X									230201	1.499.073	239.900	0	0	0	0	EPS008	1.499.073	60.000	14-23	1.499.073	5	104.400	CCF24	1.499.073	60.000	0	0	0	0	0
5	CC	1020825404	BARRETO BERNAL NATALIA KATHERINE	1	0			S								X									230201	2.200.000	352.000	0	0	0	0	EPS005	2.200.000	88.000	14-23	2.200.000	5	153.200	CCF24	2.200.000	88.000	0	0	0	0	0
6	CC	1051737544	RODRIGUEZ PALENCIA JUVENAL	1	0			S								X									231001	2.412.504	386.100	0	0	0	0	ESSC07	2.412.504	96.600	14-23	2.412.504	5	168.000	CCF24	2.412.504	96.600	0	0	0	0	0
7	CC	1067841822	VILLALBA REGINO DIEGO MANUEL	1	0			S								X									230301	2.412.504	386.100	0	0	0	0	EPS005	2.412.504	96.600	14-23	2.412.504	5	168.000	CCF24	2.412.504	96.600	0	0	0	0	0
8	CC	72185743	DONOFRIO DE LA HOZ JORGE LUIS	1	0			S								X									230301	2.231.022	357.000	0	0	0	0	EPS002	2.231.022	89.300	14-23	2.231.022	5	155.300	CCF24	2.231.022	89.300	0	0	0	0	0
9	CC	1051739956	RODRIGUEZ ROCHA EMEL	1	0			S								X									230201	2.579.043	412.700	0	0	0	0	EPS037	2.579.043	103.200	14-23	2.579.043	5	179.600	CCF24	2.579.043	103.200	0	0	0	0	0
10	CC	1051739957	RODRIGUEZ PALENCIA JORGE LUIS	1	0			S								X									231001	2.422.565	387.700	0	0	0	0	ESSC07	2.422.565	97.000	14-23	2.422.565	5	168.700	CCF24	2.422.565	97.000	0	0	0	0	0
11	CC	1051743956	ORTEGA TEHERAN JOSE MANUEL	1	0			S								X									230301	2.574.417	412.000	0	0	0	0	EPS002	2.574.417	103.000	14-23	2.574.417	5	179.200	CCF24	2.574.417	103.000	0	0	0	0	0
12	CC	1051816232	POSSO FLOREZ WILSON DAVID	1	0			S								X									230301	2.070.504	331.300	0	0	0	0	EPS048	2.070.504	82.900	14-23	2.070.504	5	144.200	CCF24	2.070.504	82.900	0	0	0	0	0
13	CC	1062880068	RIOS FLOREZ ANDRES CAMILO	1	0			S								X									230301	2.070.504	331.300	0	0	0	0	EPS041	2.070.504	82.900	14-23	2.070.504	5	144.200	CCF24	2.070.504	82.900	0	0	0	0	0
14	CC	9169576	RODRIGUEZ MARMOL EDELGIN	1	0			S								X									231001	2.553.261	408.600	0	0	0	0	ESSC07	2.553.261	102.200	14-23	2.553.261	5	177.800	CCF24	2.553.261	102.200	0	0	0	0	0
15	CC	1067852698	VELASQUEZ BALTAZAR JORGE LUIS	1	0			S								X									230301	2.412.504	386.100	0	0	0	0	ESSC07	2.412.504	96.600	14-23	2.412.504	5	168.000	CCF24	2.412.504	96.600	0	0	0	0	0
16	CC	1129264111	HERNANDEZ GALINDO JHON ALEX	1	0			S								X									230301	2.053.652	328.600	0	0	0	0	EPS041	2.053.652	82.200	14-23	2.053.652	5	143.000	CCF24	2.053.652	82.200	0	0	0	0	0
17	CC	11521629	SUAREZ RIVERA LUIS ALBERTO	1	0			S								X									230301	2.187.000	350.000	0	0	0	0	EPS017	2.187.000	87.500	14-23	2.187.000	5	152.300	CCF24	2.187.000	87.500	0	0	0	0	0
18	CC	5032905	JIMENEZ BADILLO BELISARIO	1	0			S								X									230201	2.901.913	464.400	0	0	0	0	EPS041	2.901.913	116.100	14-23	2.901.913	5	202.000	CCF24	2.901.913	116.100	0	0	0	0	0
19	CC	52015829	MANZANO RAMIREZ CLAUDIA YANETH	1	0			S																	231001	5.500.000	880.000	0	0	0	0	EPS005	5.500.000	220.000	14-23	5.500.000	1	28.800	CCF24	5.500.000	220.000	0	0	0	0	0
20	CC	1030683240	PABA MANZANO LAURA CAMILA	1	0			S								X									230201	2.197.283	351.600	0	0	0	0	EPS005	2.197.283	87.900	14-23	2.197.283	1	11.500	CCF24	2.197.283	87.900	0	0	0	0	0
21	CC	73584432	PORTELA MOLINA JAVIER ENRIQUE	1	0			S								X									230201	2.086.696	333.900	0	0	0	0	EPS002	2.086.696	83.500	14-23	2.086.696	5	145.300	CCF24	2.086.696	83.500	0	0	0	0	0
22	CC	7931882	TAPIA MERCADO JUAN CARLOS	1	0			S								X									25-14	2.352.522	376.500	0	0	0	0	MIN002	2.352.522	94.200	14-23	2.352.522	5	163.800	CCF24	2.352.522	94.200	0	0	0	0	0
23	CC	79614016	MANZANO RAMIREZ YOVANY	1	0			S																	230201	8.500.000	1.360.000	0	0	42.500	42.500	EPS008	8.500.000	340.000	14-23	8.500.000	5	591.600	CCF24	8.500.000	340.000	0	0	0	0	0
24	CC	79833295	GARCIA MILTON OLIVEY	1	0			S	X							X									230201	1.440.157	230.500	0	0	0	0	EPS005	1.440.157	57.700	14-23	1.440.157	5	100.300	CCF24	1.440.157	57.700	0	0	0	0	0
25	CC	80792488	CASTILLO MARULANDA CAMILO ANDRES	1	0			S																	231001	2.000.000	320.000	0	0	0	0	EPS005	2.000.000	80.000	14-23	2.000.000	5	139.200	CCF24	2.000.000	80.000	0	0	0	0	0
26	CC	88141914	MANZANO MIGUEL ANTONIO	1	0			S								X									25-14	2.459.935	393.600	0	0	0	0	EPS037	2.459.935	98.400	14-23	2.459.935	5	171.300	CCF24	2.459.935	98.400	0	0	0	0	0
27	CC	93437429	LOPEZ RESTREPO WILLINGTON HERNAN	1	0			S								X									230301	2.276.804	364.300	0	0	0	0	MIN002	2.276.804	91.100	14-23	2.276.804	5	158.500	CCF24	2.276.804	91.100	0	0	0	0	0
28	CC	5030878	JIMENEZ BADILLO ANTONIO	1	0			S								X									25-14	3.054.130	488.700	0	0	0	0	EPS017	3.054.130	122.200	14-23	3.054.130	5	212.600	CCF24	3.054.130	122.200	0	0	0	0	0
29	CC	52839080	AMAYA GONZALEZ ADRIANA PATRICIA	1	0			S								X									230201	3.779.348	604.700	0	0	0	0	EPS008	3.779.348	151.200	14-23	3.779.348	5	263.100	CCF24	3.779.348	151.200	0	0	0	0	0
30	CC	1051825276	RODRIGUEZ VILLALBA JEAN CARLOS	1	0			S								X									230301	2.773.826	443.900	0	0	0	0	EPS048	2.773.826	111.000	14-23	2.773.826	5	193.100	CCF24	2.773.826	111.000	0	0	0	0	0
31	CC	1000240558	MANZANO AMAYA YULIANA STEFANNIA	1	0			S								X									230201	2.825.870	452.200	0	0	0	0	EPS008	2.825.870	113.100	14-23	2.825.870	1	14.800	CCF24	2.825.870	113.100	0	0	0	0	0
32	CC	79643235	LADINO MAYORGA JAIRO	1	0			S								X									25-14	2.142.870	342.900	0	0	0	0	EPS005	2.142.870	85.800	14-23	2.142.870	5	149.200	CCF24	2.142.870	85.800	0	0	0	0	0
33	CC	1030598344	ESCUDERO FLOREZ FRANCISCO JAVIER	1	0			S								X									230301	2.537.609	406.100	0	0	0	0	EPS002	2.537.609	101.600	14-23	2.537.609	5	176.700	CCF24	2.537.609	101.600	0	0	0	0	0
34	CC	1030604074	AMAYA GONZALEZ CINDY JULIETH	1	0			S								X									230201	2.056.304	329.100	0	0	0	0	EPS002	2.056.304	82.300	14-23	2.056.304	1	10.800	CCF24	2.056.304	82.300	0	0	0	0	0
35	CC	10774727	LOPEZ GARCES JORGE LUIS	1	0			S								X									230201	3.932.935	629.300	0	0	0	0	MIN002	3.932.935	157.400	14-23	3.932.935	5	273.800	CCF24	3.932.935	157.400	0	0	0	0	0
36	CC	1109495509	LOAIZA MONTAÑA KRISTIAN JULIAN	1	0			S								X									230301	1.583.278	253.400	0	0	0	0	EPS005	1.583.278	63.400	14-23	1.583.278	5	110.200	CCF24	1.583.278	63.400	0	0	0	0	0
37	CC	5032936	FLOREZ CRUZ LUIS ALFONSO	1	0			S								X									230301	2.202.678	352.500	0	0	0	0	EPS008	2.202.678	88.200	14-23	2.202.678	5	153.400	CCF24	2.202.678	88.200	0	0	0	0	0

Este documento está clasificado como PRIVADO por parte de Compensar Operador de Información

aportes en línea

Resumen General de Pago

DATOS GENERALES DEL APORTANTE

Identificación	dv	Razon Social	Clase Aportante	Sucursal Principal	Direccion	Ciudad-Departamento	Teléfono	Exonerado SENA e ICBF
NIT 860055913	6	S.F.I S.A.S.	B - MENOS DE 200 COTIZANTES	PRINCIPAL	cra.106 No.15-25 bod.24b 2 zona franca	BOGOTA-BOGOTA D.E.	4046566	Si

DATOS GENERALES DE LA LIQUIDACION

Periodo		Clave		Tipo	Fecha		Pago		
Pensión	Salud	Pago	Planilla	Planilla	Limite	Pago	Banco	Dias Mora	Valor
2025-07	2025-08	1680668729	9490050798	E	2025/08/05	2025/08/05	BANCO DE OCCIDENTE	0	$43,259,982

LIQUIDACION DETALLADA DE APORTES

EMPLEADO				PENSION				SALUD				CCF				RIESGOS				PARAFISCALES		
No.	Identificación		Nombres	Codigo	Días	IBC	Aporte	Codigo	Días	IBC	Aporte	Codigo	Días	IBC	Aporte	Codigo	Días	IBC	Aporte	Días	IBC	Aporte
Sucursal: PRINCIPAL (74 Afiliados)						$149,048,012	$23,903,900			$152,606,512	$6,036,300			$151,745,628	$6,001,900			$152,606,512	$9,033,200		$0	$0
Centro de Trabajo: 0.522 (8 Afiliados)						$14,824,000	$2,372,000			$16,247,500	$650,200			$16,247,500	$650,200			$16,247,500	$84,300		$0	$0
Ciudad: BOGOTA Depto: BOGOTA D.E. (8 Afiliados)						$14,824,000	$2,372,000			$16,247,500	$650,200			$16,247,500	$650,200			$16,247,500	$84,300		$0	$0
1	CC	50901546	AGUDELO PAOLA	25-14	30	$4,650,000	$744,000	EPS005	30	$4,650,000	$186,000	CCF24	30	$4,650,000	$186,000	14-11	30	$4,650,000	$24,300	30	$0	$0
2	CC	1026557884	BECERRA DIANA	230301	30	$1,630,000	$260,800	EPS037	30	$1,630,000	$65,200	CCF24	30	$1,630,000	$65,200	14-11	30	$1,630,000	$8,600	30	$0	$0
3	CC	20738894	DUARTE ANAIN	25-14	30	$1,423,500	$227,800	EPS037	30	$1,423,500	$57,000	CCF24	30	$1,423,500	$57,000	14-11	30	$1,423,500	$7,500	30	$0	$0
4	CC	25969997	FLOREZ GREYD	230301	30	$1,423,500	$227,800	EPS002	30	$1,423,500	$57,000	CCF24	30	$1,423,500	$57,000	14-11	30	$1,423,500	$7,500	30	$0	$0
5	CC	79917316	MONTOYA EMERSSON	25-14	30	$1,423,500	$227,800	EPS008	30	$1,423,500	$57,000	CCF24	30	$1,423,500	$57,000	14-11	30	$1,423,500	$7,500	30	$0	$0
6	CC	39791936	PARDO GLORIA	230201	30	$1,423,500	$227,800	EPS001	30	$1,423,500	$57,000	CCF24	30	$1,423,500	$57,000	14-11	30	$1,423,500	$7,500	30	$0	$0
7	CC	1024493157	ROMERO JEZNITH	230301	2	$190,000	$30,400	EPS005	2	$190,000	$7,600	CCF24	2	$190,000	$7,600	14-11	2	$190,000	$0	2	$0	$0
8	CC	1024493157	ROMERO JEZNITH	230301	28	$2,660,000	$425,600	EPS005	28	$2,660,000	$106,400	CCF24	28	$2,660,000	$106,400	14-11	28	$2,660,000	$13,900	28	$0	$0
9	CC	39714533	SIERRA FABIOLA		0	$0	$0	EPS037	30	$1,423,500	$57,000	CCF24	30	$1,423,500	$57,000	14-11	30	$1,423,500	$7,500	30	$0	$0
Centro de Trabajo: EMPLEADOS (66 Afiliados)						$134,224,012	$21,531,900			$136,359,012	$5,386,100			$135,498,128	$5,351,700			$136,359,012	$8,948,900		$0	$0
Ciudad: BOGOTA Depto: BOGOTA D.E. (66 Afiliados)						$134,224,012	$21,531,900			$136,359,012	$5,386,100			$135,498,128	$5,351,700			$136,359,012	$8,948,900		$0	$0
10	CC	1047446693	ACUÑA YODIS	231001	2	$95,556	$15,300	EPS008	2	$95,556	$3,900	CCF24	2	$95,556	$3,900	14-11	2	$95,556	$0	2	$0	$0
11	CC	1047446693	ACUÑA YODIS	231001	2	$95,556	$15,300	EPS008	2	$95,556	$3,900	CCF24	2	$95,556	$3,900	14-11	2	$95,556	$0	2	$0	$0
12	CC	1047446693	ACUÑA YODIS	231001	26	$1,899,983	$304,000	EPS008	26	$1,899,983	$76,000	CCF24	26	$1,899,983	$76,000	14-11	26	$1,899,983	$132,300	26	$0	$0
13	PT	5833541	ADAN ANDERSON	230301	4	$189,800	$22,800	EPSC34	4	$189,800	$0	CCF24	4	$189,800	$0	14-11	4	$189,800	$0	4	$0	$0
14	PT	5833541	ADAN ANDERSON	230301	11	$521,950	$83,600	EPSC34	11	$521,950	$20,900	CCF24	11	$521,950	$20,900	14-11	11	$521,950	$0	11	$0	$0
15	PT	5833541	ADAN ANDERSON	230301	10	$474,500	$76,000	EPSC34	10	$474,500	$19,000	CCF24	10	$913,413	$36,600	14-11	10	$474,500	$33,100	10	$0	$0
16	CC	78746252	AGAMEZ FIDEL	230201	2	$247,601	$39,700	EPS002	2	$247,601	$10,000	CCF24	2	$247,601	$10,000	14-11	2	$247,601	$17,300	2	$0	$0
17	CC	1024581332	AREVALO GEORGE	230301	1	$47,450	$7,600	EPS002	1	$47,450	$1,900	CCF24	1	$47,450	$1,900	14-11	1	$47,450	$0	1	$0	$0
18	CC	1024581332	AREVALO GEORGE	230301	1	$47,450	$5,700	EPS002	1	$47,450	$0	CCF24	1	$47,450	$0	14-11	1	$47,450	$0	1	$0	$0
19	CC	1024581332	AREVALO GEORGE	230301	1	$47,450	$5,700	EPS002	1	$47,450	$0	CCF24	1	$47,450	$0	14-11	1	$47,450	$0	1	$0	$0
20	CC	1024581332	AREVALO GEORGE	230301	27	$1,281,150	$205,000	EPS002	27	$1,281,150	$51,300	CCF24	27	$1,281,150	$51,300	14-11	27	$1,281,150	$89,200	27	$0	$0
21	CC	1083928929	AREVALO LEONARDO	230301	30	$1,477,657	$236,500	EPS002	30	$1,477,657	$59,200	CCF24	30	$1,477,657	$59,200	14-11	30	$1,477,657	$102,900	30	$0	$0
22	CC	5534798	BALAGUERA CARLOS	25-14	30	$2,123,864	$339,900	EPS037	30	$2,123,864	$85,000	CCF24	30	$2,123,864	$85,000	14-11	30	$2,123,864	$147,900	30	$0	$0
23	CC	79815546	BARRERA VICTOR	25-14	30	$2,425,373	$388,100	EPS017	30	$2,425,373	$97,100	CCF24	30	$2,425,373	$97,100	14-11	30	$2,425,373	$168,900	30	$0	$0
24	CC	23856981	BARRERA YOLANDA	25-14	30	$3,175,000	$508,000	EPS005	30	$3,175,000	$127,000	CCF24	30	$3,175,000	$127,000	14-11	30	$3,175,000	$221,000	30	$0	$0
25	CC	53097442	BECERRA JOHANNA	230301	30	$1,630,000	$260,800	EPS005	30	$1,630,000	$65,200	CCF24	30	$1,630,000	$65,200	14-11	30	$1,630,000	$113,500	30	$0	$0
26	CC	1124037250	BOSCAN ANGEL	230301	30	$1,423,500	$227,800	EPS002	30	$1,423,500	$57,000	CCF24	30	$1,423,500	$57,000	14-11	30	$1,423,500	$99,100	30	$0	$0
27	CC	1043435668	BOSSIO JORGE	230301	23	$1,091,350	$174,700	ESSC07	23	$1,091,350	$43,700	CCF24	23	$1,091,350	$43,700	14-11	23	$1,091,350	$76,000	23	$0	$0
28	CC	1192752638	CANGA BOLIVAR	230301	30	$1,423,500	$227,800	EPSC34	30	$1,423,500	$57,000	CCF24	30	$1,423,500	$57,000	14-11	30	$1,423,500	$99,100	30	$0	$0
29	CC	1006188345	CANGA DEIVI	230301	1	$47,450	$7,600	EPS002	1	$47,450	$1,900	CCF24	1	$47,450	$1,900	14-11	1	$47,450	$0	1	$0	$0
30	CC	1006188345	CANGA DEIVI	230301	29	$1,806,457	$289,100	EPS002	29	$1,806,457	$72,300	CCF24	29	$1,806,457	$72,300	14-11	29	$1,806,457	$125,800	29	$0	$0
31	CC	1013594363	CARDENAS NATALY	230301	30	$2,334,308	$373,500	EPS005	30	$2,334,308	$93,400	CCF24	30	$2,334,308	$93,400	14-11	30	$2,334,308	$162,500	30	$0	$0
32	CC	1033678379	CARDENAS OSCAR	230301	30	$2,050,000	$328,000	EPS008	30	$2,050,000	$82,000	CCF24	30	$2,050,000	$82,000	14-11	30	$2,050,000	$142,700	30	$0	$0
33	CC	1047383348	CAUSIL HERNAN	230301	30	$6,200,000	$1,054,000	EPS037	30	$6,200,000	$248,000	CCF24	30	$6,200,000	$248,000	14-11	30	$6,200,000	$431,600	30	$0	$0
34	CC	1100623187	CLEMENTH CRISTAL	230301	30	$1,700,000	$272,000	ESSC07	30	$1,700,000	$68,000	CCF24	30	$1,700,000	$68,000	14-11	30	$1,700,000	$118,400	30	$0	$0
35	CC	1123431450	CORTINA JULIAN	230201	7	$332,150	$53,200	EPS037	7	$332,150	$13,300	CCF24	0	$0	$0	14-11	7	$332,150	$0	0	$0	$0

aportes en línea

Resumen General de Pago

EMPLEADO				PENSION				SALUD				CCF				RIESGOS				PARAFISCALES		
No.	Identificación		Nombres	Codigo	Días	IBC	Aporte	Codigo	Días	IBC	Aporte	Codigo	Días	IBC	Aporte	Codigo	Días	IBC	Aporte	Días	IBC	Aporte
36	CC	1123431450	CORTINA JULIAN	230201	3	$142,350	$17,100	EPS037	3	$142,350	$0	CCF24	3	$142,350	$0	14-11	3	$142,350	$0	3	$0	$0
37	CC	1123431450	CORTINA JULIAN	230201	1	$47,450	$5,700	EPS037	1	$47,450	$0	CCF24	1	$47,450	$0	14-11	1	$47,450	$0	1	$0	$0
38	CC	1123431450	CORTINA JULIAN	230201	1	$47,450	$5,700	EPS037	1	$47,450	$0	CCF24	1	$47,450	$0	14-11	1	$47,450	$0	1	$0	$0
39	CC	1123431450	CORTINA JULIAN	230201	1	$47,450	$5,700	EPS037	1	$47,450	$0	CCF24	1	$47,450	$0	14-11	1	$47,450	$0	1	$0	$0
40	CC	1123431450	CORTINA JULIAN	230201	17	$806,650	$129,100	EPS037	17	$806,650	$32,300	CCF24	17	$806,650	$32,300	14-11	17	$806,650	$56,200	17	$0	$0
41	CC	1056031363	COY BRAYAN	230301	1	$50,867	$6,200	EPS008	1	$50,867	$0	CCF24	1	$50,867	$0	14-11	1	$50,867	$0	1	$0	$0
42	CC	1056031363	COY BRAYAN	230301	1	$50,867	$6,200	EPS008	1	$50,867	$0	CCF24	1	$50,867	$0	14-11	1	$50,867	$0	1	$0	$0
43	CC	1056031363	COY BRAYAN	230301	28	$1,449,148	$231,900	EPS008	28	$1,449,148	$58,000	CCF24	28	$1,449,148	$58,000	14-11	28	$1,449,148	$100,900	28	$0	$0
44	CC	40031943	CUERVO ANDREA	25-14	30	$5,260,000	$841,600	EPS005	30	$5,260,000	$210,400	CCF24	30	$5,260,000	$210,400	14-11	30	$5,260,000	$366,100	30	$0	$0
45	CC	13760951	DURAN JOSE	230301	30	$1,423,500	$227,800	EPS008	30	$1,423,500	$57,000	CCF24	0	$0	$0	14-11	30	$1,423,500	$0	0	$0	$0
46	CC	86055854	FANDIÑO GONZALO	230301	30	$1,423,500	$227,800	EPS002	30	$1,423,500	$57,000	CCF24	0	$0	$0	14-11	30	$1,423,500	$0	0	$0	$0
47	CC	1102874343	FIGUEROA FREDY	230301	30	$2,850,000	$456,000	EPS002	30	$2,850,000	$114,000	CCF24	30	$2,850,000	$114,000	14-11	30	$2,850,000	$198,400	30	$0	$0
48	CC	79794314	GARNICA ARMIS	230301	30	$2,328,832	$372,700	EPS008	30	$2,328,832	$93,200	CCF24	30	$2,328,832	$93,200	14-11	30	$2,328,832	$162,100	30	$0	$0
49	PT	1127075	GIL CARLOS	230301	30	$1,431,237	$229,000	EPS002	30	$1,431,237	$57,300	CCF24	30	$1,431,237	$57,300	14-11	30	$1,431,237	$99,700	30	$0	$0
50	CC	1042350542	GOMEZ LEIDIS	230201	2	$238,181	$38,200	EPS005	2	$238,181	$9,600	CCF24	2	$238,181	$9,600	14-11	2	$238,181	$16,600	2	$0	$0
51	PT	1031151	GONZALEZ ESTEBAN	230301	17	$995,917	$159,400	EPS002	17	$995,917	$39,900	CCF24	17	$995,917	$39,900	14-11	17	$995,917	$69,400	17	$0	$0
52	PT	1031151	GONZALEZ ESTEBAN	230301	13	$616,850	$98,700	EPS002	13	$616,850	$24,700	CCF24	13	$616,850	$24,700	14-11	13	$616,850	$0	13	$0	$0
53	CC	72298371	HERRERA VICTOR	230301	30	$2,117,876	$338,900	EPS002	30	$2,117,876	$84,800	CCF24	30	$2,117,876	$84,800	14-11	30	$2,117,876	$147,500	30	$0	$0
54	CC	1014856716	JIMENEZ KEVIN	230301	24	$1,169,746	$187,200	EPS037	24	$1,169,746	$46,800	CCF24	24	$2,029,777	$81,200	14-11	24	$1,169,746	$81,500	24	$0	$0
55	CC	19709139	LINDARTE HENRY	230301	1	$47,450	$5,700	EPS041	1	$47,450	$0	CCF24	1	$47,450	$0	14-11	1	$47,450	$0	1	$0	$0
56	CC	19709139	LINDARTE HENRY	230301	28	$1,328,600	$212,600	EPS041	28	$1,328,600	$53,200	CCF24	28	$1,328,600	$53,200	14-11	28	$1,328,600	$92,500	28	$0	$0
57	CC	19709139	LINDARTE HENRY	230301	1	$47,450	$5,700	EPS041	1	$47,450	$0	CCF24	1	$47,450	$0	14-11	1	$47,450	$0	1	$0	$0
58	CC	1033814573	LOPEZ NEYI	230301	30	$2,688,156	$430,200	EPS017	30	$2,688,156	$107,600	CCF24	30	$2,688,156	$107,600	14-11	30	$2,688,156	$187,100	30	$0	$0
59	CC	1014292573	MANRIQUE GERMAN	230201	30	$2,850,000	$456,000	EPS037	30	$2,850,000	$114,000	CCF24	30	$2,850,000	$114,000	14-11	30	$2,850,000	$198,400	30	$0	$0
60	CC	52554726	MEDINA RUTH	25-14	30	$5,475,000	$876,000	EPS037	30	$5,475,000	$219,000	CCF24	30	$5,475,000	$219,000	14-11	30	$5,475,000	$381,100	30	$0	$0
61	CC	1069499733	MIRANDA ANA	230301	30	$2,250,000	$360,000	EPS037	30	$2,250,000	$90,000	CCF24	30	$2,250,000	$90,000	14-11	30	$2,250,000	$156,600	30	$0	$0
62	CC	94421905	MONTENEGRO VICTOR	230201	2	$136,667	$21,900	EPS002	2	$136,667	$5,500	CCF24	0	$0	$0	14-11	2	$136,667	$0	0	$0	$0
63	CC	94421905	MONTENEGRO VICTOR	230201	28	$2,191,673	$350,700	EPS002	28	$2,191,673	$87,700	CCF24	28	$2,191,673	$87,700	14-11	28	$2,191,673	$152,600	28	$0	$0
64	CC	1063959442	MONTERO LUIS	230301	30	$1,423,500	$227,800	EPS042	30	$1,423,500	$57,000	CCF24	30	$1,423,500	$57,000	14-11	30	$1,423,500	$99,100	30	$0	$0
65	CC	1024570677	MORALES MARIA	230301	1	$71,667	$11,500	EPS008	1	$71,667	$2,900	CCF24	1	$358,334	$14,400	14-11	1	$71,667	$5,000	1	$0	$0
66	CC	1024570677	MORALES MARIA	230301	1	$47,778	$7,700	EPS008	1	$47,778	$2,000	CCF24	1	$47,778	$2,000	14-11	1	$47,778	$0	1	$0	$0
67	CC	1030420977	MOSQUERA FRANKLIN	230301	30	$1,706,487	$273,100	EPS017	30	$1,706,487	$68,300	CCF24	30	$1,706,487	$68,300	14-11	30	$1,706,487	$118,800	30	$0	$0
68	PT	7169846	MUÑOZ EULOGIO	230301	17	$961,945	$154,000	EPS002	17	$961,945	$38,500	CCF24	17	$961,945	$38,500	14-11	17	$961,945	$67,000	17	$0	$0
69	PT	7169846	MUÑOZ EULOGIO	230301	13	$616,850	$98,700	EPS002	13	$616,850	$24,700	CCF24	13	$616,850	$24,700	14-11	13	$616,850	$0	13	$0	$0
70	CC	78750535	MURILLO TONY	230301	30	$1,423,500	$227,800	EPS037	30	$1,423,500	$57,000	CCF24	30	$1,423,500	$57,000	14-11	30	$1,423,500	$99,100	30	$0	$0
71	CC	72239320	OÑORO HUGO	230201	30	$1,423,500	$227,800	EPS002	30	$1,423,500	$57,000	CCF24	30	$1,423,500	$57,000	14-11	30	$1,423,500	$99,100	30	$0	$0
72	CC	1003001368	PADILLA SELENA	230301	30	$2,000,000	$320,000	EPS037	30	$2,000,000	$80,000	CCF24	30	$2,000,000	$80,000	14-11	30	$2,000,000	$139,200	30	$0	$0
73	CC	1052090876	PARRA DANIEL	230201	30	$1,500,867	$240,200	EPS041	30	$1,500,867	$60,100	CCF24	30	$1,500,867	$60,100	14-11	30	$1,500,867	$104,500	30	$0	$0
74	CC	1002646998	PEÑA FREDY	25-14	30	$1,976,135	$316,200	EPS010	30	$1,976,135	$79,100	CCF24	30	$1,976,135	$79,100	14-11	30	$1,976,135	$137,600	30	$0	$0
75	CC	1072527499	PEÑATA HARIEL	25-14	30	$3,500,000	$560,000	EPS008	30	$3,500,000	$140,000	CCF24	30	$3,500,000	$140,000	14-11	30	$3,500,000	$243,600	30	$0	$0
76	CC	1024542117	ROBAYO JONATHAN	230201	2	$94,900	$15,200	EPS008	2	$94,900	$3,800	CCF24	2	$112,694	$4,600	14-11	2	$94,900	$6,700	2	$0	$0
77	CC	80443521	RODRIGUEZ CESAR	230301	2	$106,667	$17,100	EPS005	2	$106,667	$4,300	CCF24	2	$106,667	$4,300	14-11	2	$106,667	$0	2	$0	$0
78	CC	80443521	RODRIGUEZ CESAR	230301	2	$106,667	$17,100	EPS005	2	$106,667	$4,300	CCF24	2	$106,667	$4,300	14-11	2	$106,667	$0	2	$0	$0
79	CC	80443521	RODRIGUEZ CESAR	230301	23	$1,226,667	$196,300	EPS005	23	$1,226,667	$49,100	CCF24	23	$1,226,667	$49,100	14-11	23	$1,226,667	$85,400	23	$0	$0
80	CC	80443521	RODRIGUEZ CESAR	230301	3	$148,234	$23,800	EPS005	3	$148,234	$6,000	CCF24	1	$53,334	$2,200	14-11	3	$148,234	$0	1	$0	$0
81	PT	5339714	RODRIGUEZ JONATHAN	25-14	1	$47,450	$5,700	EPSC34	1	$47,450	$0	CCF24	1	$47,450	$0	14-11	1	$47,450	$0	1	$0	$0
82	PT	5339714	RODRIGUEZ JONATHAN	25-14	1	$47,450	$5,700	EPSC34	1	$47,450	$0	CCF24	1	$47,450	$0	14-11	1	$47,450	$0	1	$0	$0
83	PT	5339714	RODRIGUEZ JONATHAN	25-14	1	$47,450	$5,700	EPSC34	1	$47,450	$0	CCF24	1	$47,450	$0	14-11	1	$47,450	$0	1	$0	$0

aportes en línea

Resumen General de Pago

EMPLEADO				PENSION				SALUD				CCF				RIESGOS				PARAFISCALES			
No.	Identificación		Nombres	Codigo	Días	IBC	Aporte	Codigo	Días	IBC	Aporte	Codigo	Días	IBC	Aporte	Codigo	Días	IBC	Aporte	Días	IBC	Aporte
84	PT	5339714	RODRIGUEZ JONATHAN	25-14	1	$47,450	$5,700	EPSC34	1	$47,450	$0	CCF24	1	$47,450	$0	14-11	1	$47,450	$0	1	$0	$0
85	PT	5339714	RODRIGUEZ JONATHAN	25-14	1	$47,450	$5,700	EPSC34	1	$47,450	$0	CCF24	1	$47,450	$0	14-11	1	$47,450	$0	1	$0	$0
86	PT	5339714	RODRIGUEZ JONATHAN	25-14	1	$47,450	$5,700	EPSC34	1	$47,450	$0	CCF24	1	$47,450	$0	14-11	1	$47,450	$0	1	$0	$0
87	PT	5339714	RODRIGUEZ JONATHAN	25-14	24	$1,138,800	$182,300	EPSC34	24	$1,138,800	$45,600	CCF24	24	$1,138,800	$45,600	14-11	24	$1,138,800	$79,300	24	$0	$0
88	CC	1022340120	ROJAS JOHN	230201	30	$2,020,000	$323,200	EPS002	30	$2,020,000	$80,800	CCF24	30	$2,020,000	$80,800	14-11	30	$2,020,000	$140,600	30	$0	$0
89	CC	79459670	ROJAS NELSON	25-14	15	$1,112,360	$178,000	EPS002	15	$1,112,360	$44,500	CCF24	15	$2,201,138	$88,100	14-11	15	$1,112,360	$77,500	15	$0	$0
90	CC	1030532319	ROJAS WILIAN	230301	1	$53,334	$6,500	EPS008	1	$53,334	$0	CCF24	1	$53,334	$0	14-11	1	$53,334	$0	1	$0	$0
91	CC	1030532319	ROJAS WILIAN	230301	28	$1,639,427	$262,400	EPS008	28	$1,639,427	$65,600	CCF24	28	$1,639,427	$65,600	14-11	28	$1,639,427	$114,200	28	$0	$0
92	CC	1030532319	ROJAS WILIAN	230301	1	$53,334	$6,500	EPS008	1	$53,334	$0	CCF24	1	$53,334	$0	14-11	1	$53,334	$0	1	$0	$0
93	CC	1193050436	RUA MOISES	230201	30	$1,423,500	$227,800	EPS002	30	$1,423,500	$57,000	CCF24	30	$1,423,500	$57,000	14-11	30	$1,423,500	$99,100	30	$0	$0
94	CC	1025522402	SALAZAR JOHAN	230301	18	$854,100	$136,700	EPS005	18	$854,100	$34,200	CCF24	18	$854,100	$34,200	14-11	18	$854,100	$59,500	18	$0	$0
95	CC	1025522402	SALAZAR JOHAN	230301	1	$47,450	$5,700	EPS005	1	$47,450	$0	CCF24	1	$47,450	$0	14-11	1	$47,450	$0	1	$0	$0
96	CC	1025522402	SALAZAR JOHAN	230301	1	$47,450	$5,700	EPS005	1	$47,450	$0	CCF24	1	$47,450	$0	14-11	1	$47,450	$0	1	$0	$0
97	CC	1025522402	SALAZAR JOHAN	230301	1	$47,450	$5,700	EPS005	1	$47,450	$0	CCF24	1	$47,450	$0	14-11	1	$47,450	$0	1	$0	$0
98	CC	1025522402	SALAZAR JOHAN	230301	3	$142,350	$17,100	EPS005	3	$142,350	$0	CCF24	3	$142,350	$0	14-11	3	$142,350	$0	3	$0	$0
99	CC	79148712	SALAZAR JOSE	25-14	30	$6,164,000	$1,048,100	EPS001	30	$6,164,000	$246,600	CCF24	30	$6,164,000	$246,600	14-11	30	$6,164,000	$429,100	30	$0	$0
100	CC	52978919	SANTANA JENNI	230301	30	$2,150,000	$344,000	EPS008	30	$2,150,000	$86,000	CCF24	30	$2,150,000	$86,000	14-11	30	$2,150,000	$149,700	30	$0	$0
101	CC	19173503	SANTANA JOSE		0	$0	$0	EPS008	30	$2,135,000	$85,400	CCF24	30	$2,135,000	$85,400	14-11	30	$2,135,000	$148,600	30	$0	$0
102	CC	73541665	SEGOVIA ANDRES	230301	30	$2,415,740	$386,600	EPS002	30	$2,415,740	$96,700	CCF24	30	$2,415,740	$96,700	14-11	30	$2,415,740	$168,200	30	$0	$0
103	CC	9530373	SIACHOQUE GONZALO	25-14	30	$2,850,000	$456,000	EPS008	30	$2,850,000	$114,000	CCF24	30	$2,850,000	$114,000	14-11	30	$2,850,000	$198,400	30	$0	$0
104	CC	1018440573	SITGES RAFAEL	230301	30	$3,650,000	$584,000	EPS005	30	$3,650,000	$146,000	CCF24	30	$3,650,000	$146,000	14-11	30	$3,650,000	$254,100	30	$0	$0
105	CC	80118599	TOVAR JAVIER	230201	30	$2,900,000	$464,000	EPS008	30	$2,900,000	$116,000	CCF24	30	$2,900,000	$116,000	14-11	30	$2,900,000	$201,900	30	$0	$0
106	CC	1013593469	VALENCIA JOHAN	25-14	5	$237,250	$28,500	EPS017	5	$237,250	$0	CCF24	5	$237,250	$0	14-11	5	$237,250	$0	5	$0	$0
107	CC	1013593469	VALENCIA JOHAN	25-14	1	$47,450	$5,700	EPS017	1	$47,450	$0	CCF24	1	$47,450	$0	14-11	1	$47,450	$0	1	$0	$0
108	CC	1013593469	VALENCIA JOHAN	25-14	1	$47,450	$5,700	EPS017	1	$47,450	$0	CCF24	1	$47,450	$0	14-11	1	$47,450	$0	1	$0	$0
109	CC	1013593469	VALENCIA JOHAN	25-14	17	$806,650	$129,100	EPS017	17	$806,650	$32,300	CCF24	17	$806,650	$32,300	14-11	17	$806,650	$56,200	17	$0	$0
110	CC	1076328731	VALOIS EVER	230301	30	$1,898,081	$303,700	EPS017	30	$1,898,081	$76,000	CCF24	30	$1,898,081	$76,000	14-11	30	$1,898,081	$132,200	30	$0	$0
111	CC	1020814068	VARGAS FAUSTO	230301	30	$2,850,000	$456,000	EPS005	30	$2,850,000	$114,000	CCF24	30	$2,850,000	$114,000	14-11	30	$2,850,000	$198,400	30	$0	$0
112	PT	5104959	VARGAS RICHARD	230301	3	$142,350	$22,800	EPS002	3	$142,350	$5,700	CCF24	3	$142,350	$5,700	14-11	3	$142,350	$0	3	$0	$0
113	PT	5104959	VARGAS RICHARD	230301	27	$1,281,150	$205,000	EPS002	27	$1,281,150	$51,300	CCF24	27	$1,281,150	$51,300	14-11	27	$1,281,150	$89,200	27	$0	$0
114	CC	1067905511	VERTEL DAIRO	25-14	30	$3,850,000	$616,000	EPS005	30	$3,850,000	$154,000	CCF24	30	$3,850,000	$154,000	14-11	30	$3,850,000	$268,000	30	$0	$0
115	CC	1016013898	WALTEROS ANDRES	230301	3	$142,350	$22,800	EPS002	3	$142,350	$5,700	CCF24	0	$0	$0	14-11	3	$142,350	$0	0	$0	$0
116	CC	1016013898	WALTEROS ANDRES	230301	27	$1,890,000	$302,400	EPS002	27	$1,890,000	$75,600	CCF24	27	$1,890,000	$75,600	14-11	27	$1,890,000	$131,600	27	$0	$0
Total			**Afiliados(74)**			**$149,048,012**	**$23,903,900**			**$152,606,512**	**$6,036,300**			**$151,745,628**	**$6,001,900**			**$152,606,512**	**$9,033,200**		**$0**	**$0**

aportes en línea

Resumen General de Pago

DATOS GENERALES DEL APORTANTE

Identificación	dv	Razon Social	Clase Aportante	Sucursal Principal	Direccion	Ciudad-Departamento	Teléfono	Exonerado SENA e ICBF
NIT 860055913	6	S.F.I S.A.S.	B - MENOS DE 200 COTIZANTES	PRINCIPAL	cra.106 No.15-25 bod.24b 2 zona franca	BOGOTA-BOGOTA D.E.	4046566	Si

DATOS GENERALES DE LA LIQUIDACION

Periodo		Clave		Tipo	Fecha		Pago		
Pensión	Salud	Pago	Planilla	Planilla	Limite	Pago	Banco	Dias Mora	Valor
2025-07	2025-08	1680668729	9490050798	E	2025/08/05	2025/08/05	BANCO DE OCCIDENTE	0	$43,259,982

RESUMEN DE PAGO

RIESGO	CODIGO	NIT	DV	AFILIADOS	VALOR LIQUIDADO	INTERESES MORA	SALDOS E INCAPACIDADES	VALOR A PAGAR
AFP (ADMINISTRADORAS: 4)				72	$23,903,900	$0	$0	$23,903,900
COLFONDOS	231001	800,227,940	6	1	$334,600	$0	$0	$334,600
COLPENSIONES	25-14	900,336,004	7	16	$7,713,000	$0	$0	$7,713,000
PORVENIR	230301	800,224,808	8	43	$13,007,300	$0	$0	$13,007,300
PROTECCION	230201	800,229,739	0	12	$2,849,000	$0	$0	$2,849,000
ARL (ADMINISTRADORAS: 1)				74	$9,033,200	$0	$1,715,318	$7,317,882
ARL SURA	14-11	890,903,790	5	74	$9,033,200	$0	$1,715,318	$7,317,882
CCF (ADMINISTRADORAS: 1)				74	$6,001,900	$0	$0	$6,001,900
COMPENSAR	CCF24	860,066,942	7	74	$6,001,900	$0	$0	$6,001,900
EPS (ADMINISTRADORAS: 11)				74	$6,036,300	$0	$0	$6,036,300
ALIANSALUD EPS (ANTES COLMEDICA)	EPS001	830,113,831	0	2	$303,600	$0	$0	$303,600
CAPITAL SALUD	EPSC34	900,298,372	9	3	$142,500	$0	$0	$142,500
COMPENSAR	EPS008	860,066,942	7	14	$1,046,700	$0	$0	$1,046,700
COOSALUD EPS	EPS042	900,226,715	3	1	$57,000	$0	$0	$57,000
EPS SURA (ANTES SUSALUD)	EPS010	800,088,702	2	1	$79,100	$0	$0	$79,100
FAMISANAR	EPS017	830,003,564	7	5	$381,300	$0	$0	$381,300
MUTUAL SER	ESSC07	806,008,394	7	2	$111,700	$0	$0	$111,700
NUEVA E.P.S.	EPS037	900,156,264	2	12	$1,164,600	$0	$0	$1,164,600
NUEVA EPS MOVILIDAD	EPS041	900,156,264	2	2	$113,300	$0	$0	$113,300
SALUD TOTAL	EPS002	800,130,907	4	20	$1,319,000	$0	$0	$1,319,000
SANITAS	EPS005	800,251,440	6	12	$1,317,500	$0	$0	$1,317,500
TOTAL				**74**	**$44,975,300**	**$0**	**$1,715,318**	**$43,259,982**

compensar | miplanilla.com

PLANILLA INTEGRADA DE AUTOLIQUIDACION DE APORTES

DATOS DEL APORTANTE						
TIPO	NÚMERO	NOMBRE APORTANTE	DIRECCIÓN	TELÉFONO	CORREO	EXONERADO PAGO PARAFISCALES Y SALUD
NI	900827071-8	SEÑALIZACION Y SEGURIDAD VIAL SAS	CLL 52 NUM 11 04 LEON XIII	3123439934	SSVIAL.SAS@HOTMAIL.COM	
FORMA PRESENTACIÓN	CLASE APORTANTE	NOMBRE SUCURSAL	CÓDIGO	DEPARTAMENTO	CIUDAD / MUNICIPIO	
SUCURSAL	B – menos de 200 c	PRINCIPAL	PPAL	CUNDINAMARCA	SOACHA	SI

DATOS DE LA PLANILLA						
PLANILLA ASOCIADA	FECHA PAGO ASOCIADA (DIA/MES/AÑO)	TIPO PLANILLA	FECHA PAGO (DIA/MES/AÑO)	NÚMERO PLANILLA	CANTIDAD	
					EMPLEADOS	UPC
					23	0
PERIODO SALUD	PERIODO PENSIONES				TOTAL A PAGAR	
2025-07	2025-06	E	11/07/2025	88142988	$10.179.700	

TOTALES POR SUBSISTEMAS

TOTALES SALUD

Código EPS	Nombre	NIT	Cotización Obligatoria	UPC Adicional	Incapacidades		Licencia Maternidad		Días Mora	Valor Mora Cotización	Valor Mora UPC	Total a Pagar	No. Afiliados
					No. Autorización	Valor	No. Autorización	Valor					
EPS002	Salud Total EPS	800130907-4	342.000	0		0		0	0	0	0	342.000	6
EPS005	Sanitas EPS	800251440-6	57.000	0		0		0	0	0	0	57.000	1
EPS008	Compensar EPS	860066942-7	513.000	0		0		0	0	0	0	513.000	9
EPS010	EPS Sura	800088702-2	57.000	0		0		0	0	0	0	57.000	1
EPS017	Famisanar EPS	830003564-7	347.000	0		0		0	0	0	0	347.000	6

TOTALES PENSIÓN

Código AFP	Nombre	NIT	Cotización Obligatoria	Aporte Voluntario Afiliado	Aporte Voluntario Aportante	Aporte FSP - Solidaridad	Aporte FSP - Subsistencia	Días Mora	Valor Mora Cotización	Valor Mora FSP	Total a Pagar	No. Afiliados
230201	Proteccion (ING + Proteccion)	800229739-0	1.139.000	0	0	0	0	0	0		1.139.000	5
230301	Porvenir	800224808-8	3.209.400	0	0	0	0	0	0		3.209.400	14
231001	Colfondos	800227940-6	227.800	0	0	0	0	0	0		227.800	1
25-14	Colpensiones	900336004-7	683.400	0	0	0	0	0	0		683.400	3

TOTALES RIESGOS LABORALES

Código ARL	Nombre	NIT	Cotización Obligatoria	Incapacidades		Aportes Otros Sistemas	Valor Neto Cotización	Días Mora	Valor Mora Cotización	Subtotal Cotización	No. Radicado Saldo a Favor	Valor Saldo a Favor	Fondo Solidaridad	Total a Pagar	No. Afiliados
				No. Autorización	Valor										
14-7	Seguros Bolivar S.A.	860002503-2	2.288.100				2.288.100	0	0	2.288.100			22.881	2.288.100	23

TOTALES CAJAS

Código CCF	Nombre	NIT	Valor Aporte	Días Mora	Valor Mora Aporte	Total a Pagar	No. Afiliados
CCF24	Compensar Caja	860066942-7	1.316.000	0	0	1.316.000	23

PAGADA

Este documento está clasificado como PRIVADO por parte de Compensar Operador de Información

compensar | miplanilla.com

PLANILLA INTEGRADA DE AUTOLIQUIDACION DE APORTES

DATOS DEL APORTANTE						
TIPO	NÚMERO	NOMBRE APORTANTE	DIRECCIÓN	TELÉFONO	CORREO	EXONERADO PAGO PARAFISCALES Y SALUD
NI	900827071-8	SEÑALIZACION Y SEGURIDAD VIAL SAS	CLL 52 NUM 11 04 LEON XIII	3123439934	SSVIAL.SAS@HOTMAIL.COM	
FORMA PRESENTACIÓN	CLASE APORTANTE	NOMBRE SUCURSAL	CÓDIGO	DEPARTAMENTO	CIUDAD / MUNICIPIO	
SUCURSAL	B – menos de 200 c	PRINCIPAL	PPAL	CUNDINAMARCA	SOACHA	SI

DATOS DE LA PLANILLA						
PLANILLA ASOCIADA	FECHA PAGO ASOCIADA (DIA/MES/AÑO)	TIPO PLANILLA	FECHA PAGO (DIA/MES/AÑO)	NÚMERO PLANILLA	CANTIDAD	
					EMPLEADOS	UPC
					23	0
PERIODO SALUD	PERIODO PENSIONES				TOTAL A PAGAR	
2025-07	2025-06	E	11/07/2025	88142988	$10.179.700	

TOTALES PARAFISCALES				
Valor Aporte	Días Mora	Valor Mora Aporte	Total a Pagar	No. Afiliados
SENA				
0	0	0	0	0
ICBF				
0	0	0	0	0
ESAP				
MEN				

TOTALES POR SUBSISTEMA			
Tipo Administradora	No. Administradoras Reportadas	Valor antes de IGE, LMA, IRP y Mora	Total a Pagar
Salud	5	1.316.000	1.316.000
Pensión	4	5.259.600	5.259.600
Riesgos Laborales	1	2.288.100	2.288.100
CCF	1	1.316.000	1.316.000
ESAP	0	0	0
ICBF	0	0	0
MEN	0	0	0
SENA	0	0	0
TOTALES	11	10.179.700	10.179.700

PAGADA

Este documento está clasificado como PRIVADO por parte de Compensar Operador de Información

compensar | miplanilla.com

PLANILLA INTEGRADA DE AUTOLIQUIDACION DE APORTES

DATOS DEL APORTANTE						
TIPO	NÚMERO	NOMBRE APORTANTE		DIRECCIÓN	TELÉFONO	CORREO
NI	900827071-8	SEÑALIZACION Y SEGURIDAD VIAL SAS		CLL 52 NUM 11 04 LEON XIII	3123439934	SSVIAL.SAS@HOTMAIL.COM
FORMA PRESENTACIÓN	CLASE APORTANTE	NOMBRE SUCURSAL	CÓDIGO	DEPARTAMENTO	CIUDAD / MUNICIPIO	
SUCURSAL	B – menos de 200 c	PRINCIPAL	PPAL	CUNDINAMARCA	SOACHA	

EXONERADO PAGO PARAFISCALES Y SALUD
SI

DATOS DE LA PLANILLA						
PLANILLA ASOCIADA	FECHA PAGO ASOCIADA (DIA/MES/AÑO)	TIPO PLANILLA	FECHA PAGO (DIA/MES/AÑO)	NÚMERO PLANILLA	CANTIDAD	
					EMPLEADOS	UPC
					23	0
PERIODO SALUD	PERIODO PENSIONES				TOTAL A PAGAR	
2025-07	2025-06	E	11/07/2025	88142988	$10.179.700	

DETALLE POR COTIZANTE

INFORMACIÓN COTIZANTE									INFORMACIÓN NOVEDADES																		PENSIÓN							SALUD			RIESGOS LABORALES				CCF			PARAFISCALES				
No.	Tipo	No. de Identificación	Apellidos y Nombres	Cotizante	Subtipo	Extranjero	Colom. exterior	Exonerado	ING	RET	TDE	TAE	TDP	TAP	VSP	VST	SLN	IGE	LMA	VAC	AVP	VCT	IRL	CORRECCIÓN	Cód. AFP	IBC AFP	Cotización	Voluntario Afiliado	Voluntario Aportante	Fondo pensional de solidaridad	Fondo pensional de subsistencia	Cód. EPS	IBC EPS	Cotización / Valor UPC	Cód. ARL	IBC ARL	Clase de Riesgo	Cotización	Código CCF	IBC CCF	Aporte CCF	IBC otros parafiscales	Aporte SENA	Aporte ICBF	Aporte ESAP	Aporte MEN
1	CC	1000125376	PORRAS PARRA DIANA CAROLINA	1	0			S																	230301	1.423.500	227.800	0	0	0	0	EPS008	1.423.500	57.000	14-7	1.423.500	5	99.100	CCF24	1.423.500	57.000	0	0	0	0	0
2	CC	1000336997	SIERRA CRUZ BRADIER ESTIBEN	1	0			S																	230301	1.423.500	227.800	0	0	0	0	EPS008	1.423.500	57.000	14-7	1.423.500	5	99.100	CCF24	1.423.500	57.000	0	0	0	0	0
3	CC	1000930420	PATIÑO PEREZ JOSE JANPOL	1	0			S																	230301	1.423.500	227.800	0	0	0	0	EPS002	1.423.500	57.000	14-7	1.423.500	5	99.100	CCF24	1.423.500	57.000	0	0	0	0	0
4	CC	1010252672	AVENDAÑO MOYA JOSE ALBEIRO	1	0			S																	230301	1.423.500	227.800	0	0	0	0	EPS008	1.423.500	57.000	14-7	1.423.500	5	99.100	CCF24	1.423.500	57.000	0	0	0	0	0
5	CC	1024528210	TRUJILLO PRADA DAVID ESTEBAN	1	0			S																	25-14	1.423.500	227.800	0	0	0	0	EPS017	1.423.500	57.000	14-7	1.423.500	5	99.100	CCF24	1.423.500	57.000	0	0	0	0	0
6	CC	1024556212	LOAIZA MORENO KEVIN DAVID	1	0			S																	230301	1.550.000	248.000	0	0	0	0	EPS017	1.550.000	62.000	14-7	1.550.000	5	107.900	CCF24	1.550.000	62.000	0	0	0	0	0
7	CC	1136684588	TEQUIA PIERNAGORDA JUAN SEBASTIAN	1	0			S																	25-14	1.423.500	227.800	0	0	0	0	EPS017	1.423.500	57.000	14-7	1.423.500	5	99.100	CCF24	1.423.500	57.000	0	0	0	0	0
8	CC	1233488140	PORRAS LEON GORYI DAYANA	1	0			S																	230301	1.423.500	227.800	0	0	0	0	EPS008	1.423.500	57.000	14-7	1.423.500	5	99.100	CCF24	1.423.500	57.000	0	0	0	0	0
9	CC	12495752	OVALLOS OVALLOS EDUARDO LUIS	1	0			S																	230301	1.423.500	227.800	0	0	0	0	EPS002	1.423.500	57.000	14-7	1.423.500	5	99.100	CCF24	1.423.500	57.000	0	0	0	0	0
10	CC	5886385	DEVIA BARRIOS LUIS ALFONSO	1	0			S																	25-14	1.423.500	227.800	0	0	0	0	EPS008	1.423.500	57.000	14-7	1.423.500	5	99.100	CCF24	1.423.500	57.000	0	0	0	0	0
11	CC	7180515	SUESCA PRIETO JUAN GABRIEL	1	0			S																	230301	1.423.500	227.800	0	0	0	0	EPS005	1.423.500	57.000	14-7	1.423.500	5	99.100	CCF24	1.423.500	57.000	0	0	0	0	0
12	CC	79831939	PORRAS PARRA JORGE ALIRIO	1	0			S																	230301	1.423.500	227.800	0	0	0	0	EPS002	1.423.500	57.000	14-7	1.423.500	5	99.100	CCF24	1.423.500	57.000	0	0	0	0	0
13	CC	79835879	PORRAS PARRA OSCAR JAVIER	1	0			S																	230301	1.423.500	227.800	0	0	0	0	EPS008	1.423.500	57.000	14-7	1.423.500	5	99.100	CCF24	1.423.500	57.000	0	0	0	0	0
14	CC	79996277	PORRAS PARRA JAMES ANDRES	1	0			S																	231001	1.423.500	227.800	0	0	0	0	EPS010	1.423.500	57.000	14-7	1.423.500	5	99.100	CCF24	1.423.500	57.000	0	0	0	0	0
15	CC	80108873	MORENO CAICEDO WILSON	1	0			S																	230201	1.423.500	227.800	0	0	0	0	EPS002	1.423.500	57.000	14-7	1.423.500	5	99.100	CCF24	1.423.500	57.000	0	0	0	0	0
16	CC	80144852	ROMERO BUSTAMANTE DANIEL EDUARDO	1	0			S																	230301	1.423.500	227.800	0	0	0	0	EPS002	1.423.500	57.000	14-7	1.423.500	5	99.100	CCF24	1.423.500	57.000	0	0	0	0	0
17	CC	1073679701	CAICEDO GARZON LADY NATHALY	1	0			S																	230201	1.423.500	227.800	0	0	0	0	EPS017	1.423.500	57.000	14-7	1.423.500	5	99.100	CCF24	1.423.500	57.000	0	0	0	0	0
18	CC	80146955	GONZALEZ PACHON JOHN FREDY	1	0			S																	230301	1.423.500	227.800	0	0	0	0	EPS008	1.423.500	57.000	14-7	1.423.500	5	99.100	CCF24	1.423.500	57.000	0	0	0	0	0
19	PT	7214396	PACHECO BRAVO WILMER ENRIQUE	1	0			S																	230301	1.423.500	227.800	0	0	0	0	EPS017	1.423.500	57.000	14-7	1.423.500	5	99.100	CCF24	1.423.500	57.000	0	0	0	0	0
20	CC	73164940	HERNANDEZ REALES ERLIN ANTONIO	1	0			S																	230201	1.423.500	227.800	0	0	0	0	EPS002	1.423.500	57.000	14-7	1.423.500	5	99.100	CCF24	1.423.500	57.000	0	0	0	0	0
21	PT	5061886	ROMERO ESCOBAR JESUS DAVID	1	0			S																	230301	1.423.500	227.800	0	0	0	0	EPS008	1.423.500	57.000	14-7	1.423.500	5	99.100	CCF24	1.423.500	57.000	0	0	0	0	0
22	CC	1015424515	BENAVIDES MONTAÑA JAIR ANDRES	1	0			S																	230201	1.423.500	227.800	0	0	0	0	EPS017	1.423.500	57.000	14-7	1.423.500	5	99.100	CCF24	1.423.500	57.000	0	0	0	0	0
23	CC	79255076	GAMEZ CONTRERAS JOSE RAMON	1	0			S																	230201	1.423.500	227.800	0	0	0	0	EPS008	1.423.500	57.000	14-7	1.423.500	5	99.100	CCF24	1.423.500	57.000	0	0	0	0	0

Este documento está clasificado como PRIVADO por parte de Compensar Operador de Información

compensar | miplanilla.com

PLANILLA INTEGRADA DE AUTOLIQUIDACION DE APORTES

DATOS DEL APORTANTE						
TIPO	NÚMERO	NOMBRE APORTANTE	DIRECCIÓN	TELÉFONO	CORREO	EXONERADO PAGO PARAFISCALES Y SALUD
NI	900086865-8	SUMINISTROS D Y P S.A.S.	CL 7 26 24	6012566071	dyp@suministrosdyp.com.co	
FORMA PRESENTACIÓN	CLASE APORTANTE	NOMBRE SUCURSAL / CÓDIGO	DEPARTAMENTO	CIUDAD / MUNICIPIO		
ÚNICA	B – menos de 200 c		BOGOTÁ D. C.	BOGOTÁ, D.C.		SI

DATOS DE LA PLANILLA						
PLANILLA ASOCIADA	FECHA PAGO ASOCIADA (DIA/MES/AÑO)	TIPO PLANILLA	FECHA PAGO (DIA/MES/AÑO)	NÚMERO PLANILLA	CANTIDAD	
					EMPLEADOS	UPC
					90	0
PERIODO SALUD	PERIODO PENSIONES				TOTAL A PAGAR	
2025-07	2025-06	E	09/07/2025	87710482	$80.126.700	

TOTALES POR SUBSISTEMAS

TOTALES SALUD

Código EPS	Nombre	NIT	Cotización Obligatoria	UPC Adicional	Incapacidades		Licencia Maternidad		Días Mora	Valor Mora Cotización	Valor Mora UPC	Total a Pagar	No. Afiliados
					No. Autorización	Valor	No. Autorización	Valor					
EPS001	ALIANSALUD EPS S.A.	830113831-0	242.500	0		0		0	0	0	0	242.500	1
EPS002	Salud Total EPS	800130907-4	2.271.600	0		0		0	0	0	0	2.271.600	25
EPS005	Sanitas EPS	800251440-6	693.600	0		0		0	0	0	0	693.600	8
EPS008	Compensar EPS	860066942-7	748.100	0		0		0	0	0	0	748.100	6
EPS010	EPS Sura	800088702-2	358.900	0		0		0	0	0	0	358.900	5
EPS017	Famisanar EPS	830003564-7	7.347.800	0		0		0	0	0	0	7.347.800	17
EPS018	Serv. Occ. Salud - EPS	805001157-2	77.700	0		0		0	0	0	0	77.700	1
EPS037	Nueva EPS	900156264-2	1.247.000	0		0		0	0	0	0	1.247.000	13
EPS040	ALIANZA MEDELLIN ANTIOQUIA EPS SAS	900604350-0	76.400	0		0		0	0	0	0	76.400	1
EPS048	EPS-S Mutual Ser	806008394-7	76.800	0		0		0	0	0	0	76.800	1
EPSC34	Recaudo SGP Capital Salud	900298372-9	71.800	0		0		0	0	0	0	71.800	1
ESSC07	EPS-S Mutual Ser	806008394-7	200.800	0		0		0	0	0	0	200.800	3
ESSC18	EPS-S Emssanar	901021565-8	117.600	0		0		0	0	0	0	117.600	2
ESSC24	EPS-S Coosalud	900226715-3	335.700	0		0		0	0	0	0	335.700	6

TOTALES PENSIÓN

Código AFP	Nombre	NIT	Cotización Obligatoria	Aporte Voluntario Afiliado	Aporte Voluntario Aportante	Aporte FSP - Solidaridad	Aporte FSP - Subsistencia	Días Mora	Valor Mora Cotización	Valor Mora FSP	Total a Pagar	No. Afiliados
230201	Proteccion (ING + Proteccion)	800229739-0	6.238.000	0	0	72.500	72.500	0	0		6.383.000	13
230301	Porvenir	800224808-8	18.642.300	0	0	47.800	47.800	0	0		18.737.900	50
231001	Colfondos	800227940-6	2.111.800	0	0	0	0	0	0		2.111.800	7
25-14	Colpensiones	900336004-7	13.503.900	0	0	250.400	250.400	0	0		14.004.700	20

TOTALES RIESGOS LABORALES

Código ARL	Nombre	NIT	Cotización Obligatoria	Incapacidades		Aportes Otros Sistemas	Valor Neto Cotización	Días Mora	Valor Mora Cotización	Subtotal Cotización	No. Radicado Saldo a Favor	Valor Saldo a Favor	Fondo Solidaridad	Total a Pagar	No. Afiliados
				No. Autorización	Valor										
14-11	ARL SURA	890903790-5	12.718.000				12.718.000	0	0	12.718.000			127.180	12.718.000	90

TOTALES CAJAS

Código CCF	Nombre	NIT	Valor Aporte	Días Mora	Valor Mora Aporte	Total a Pagar	No. Afiliados
CCF24	Compensar Caja	860066942-7	10.105.000	0	0	10.105.000	90

PAGADA

Este documento está clasificado como PRIVADO por parte de Compensar Operador de Información

compensar | miplanilla.com

PLANILLA INTEGRADA DE AUTOLIQUIDACION DE APORTES

DATOS DEL APORTANTE						
TIPO	NÚMERO	NOMBRE APORTANTE		DIRECCIÓN	TELÉFONO	CORREO	EXONERADO PAGO PARAFISCALES Y SALUD
NI	900086865-8	SUMINISTROS D Y P S.A.S.		CL 7 26 24	6012566071	dyp@suministrosdyp.com.co	
FORMA PRESENTACIÓN	CLASE APORTANTE	NOMBRE SUCURSAL	CÓDIGO	DEPARTAMENTO	CIUDAD / MUNICIPIO		
ÚNICA	B – menos de 200 c			BOGOTÁ D. C.	BOGOTÁ, D.C.		SI

DATOS DE LA PLANILLA						
PLANILLA ASOCIADA	FECHA PAGO ASOCIADA (DIA/MES/AÑO)	TIPO PLANILLA	FECHA PAGO (DIA/MES/AÑO)	NÚMERO PLANILLA	CANTIDAD	
					EMPLEADOS	UPC
					90	0
PERIODO SALUD	PERIODO PENSIONES				TOTAL A PAGAR	
2025-07	2025-06	E	09/07/2025	87710482	$80.126.700	

TOTALES PARAFISCALES

Valor Aporte	Días Mora	Valor Mora Aporte	Total a Pagar	No. Afiliados
SENA				
880.000	0	0	880.000	2
ICBF				
1.320.000	0	0	1.320.000	2
ESAP				
MEN				

TOTALES POR SUBSISTEMA

Tipo Administradora	No. Administradoras Reportadas	Valor antes de IGE, LMA, IRP y Mora	Total a Pagar
Salud	14	13.866.300	13.866.300
Pensión	4	41.237.400	41.237.400
Riesgos Laborales	1	12.718.000	12.718.000
CCF	1	10.105.000	10.105.000
ESAP	0	0	0
ICBF	1	1.320.000	1.320.000
MEN	0	0	0
SENA	1	880.000	880.000
TOTALES	22	80.126.700	80.126.700

PAGADA

Este documento está clasificado como PRIVADO por parte de Compensar Operador de Información

compensar | miplanilla.com

PLANILLA INTEGRADA DE AUTOLIQUIDACION DE APORTES

DATOS DEL APORTANTE						
TIPO	NÚMERO	NOMBRE APORTANTE		DIRECCIÓN	TELÉFONO	CORREO
NI	900086865-8	SUMINISTROS D Y P S.A.S.		CL 7 26 24	6012566071	dyp@suministrosdyp.com.co
FORMA PRESENTACIÓN	CLASE APORTANTE	NOMBRE SUCURSAL	CÓDIGO	DEPARTAMENTO	CIUDAD / MUNICIPIO	EXONERADO PAGO PARAFISCALES Y SALUD
ÚNICA	B – menos de 200 c			BOGOTÁ D. C.	BOGOTÁ, D.C.	SI

DATOS DE LA PLANILLA						
PLANILLA ASOCIADA	FECHA PAGO ASOCIADA (DIA/MES/AÑO)	TIPO PLANILLA	FECHA PAGO (DIA/MES/AÑO)	NÚMERO PLANILLA	CANTIDAD	
					EMPLEADOS	UPC
					90	0
PERIODO SALUD	PERIODO PENSIONES				TOTAL A PAGAR	
2025-07	2025-06	E	09/07/2025	87710482	$80.126.700	

DETALLE POR COTIZANTE

INFORMACIÓN COTIZANTE									INFORMACIÓN NOVEDADES														PENSIÓN							SALUD			RIESGOS LABORALES				CCF			PARAFISCALES				
No.	Tipo	No. de Identificación	Apellidos y Nombres	Cotizante	Subtipo	Extranjero	Colom. exterior	Exonerado	ING	RET	TDE	TAE	TDP	TAP	VSP	VST	SLN	IGE	LMA	VAC	AVP	VCT	IRL	CORRECCIÓN	Cód. AFP	IBC AFP	Cotización	Voluntario Afiliado	Voluntario Aportante	Fondo pensional de solidaridad	Fondo pensional de subsistencia	Cód. EPS	IBC EPS	Cotización / Valor UPC	Cód. ARL	IBC ARL	Clase de Riesgo	Cotización	Código CCF	IBC CCF	Aporte CCF	IBC otros parafiscales	Aporte SENA	Aporte ICBF	Aporte ESAP	Aporte MEN
1	CC	1000285140	PEREZ DIAZ JUAN JOSE	1	0			S																	25-14	1.550.000	248.000	0	0	0	0	EPS017	1.550.000	62.000	14-11	1.550.000	1	8.100	CCF24	1.550.000	62.000	0	0	0	0	0
2	CC	1002084493	ESPINOSA GRACIANO DANIEL ANDRES	1	0			S	X							X									230301	1.399.701	224.000	0	0	0	0	EPS002	1.399.701	56.000	14-11	1.399.701	5	97.500	CCF24	1.399.701	56.000	0	0	0	0	0
3	CC	1002258998	HERNANDEZ MERCADO LUIS MIGUEL	1	0			S	X																230301	1.330.000	212.800	0	0	0	0	ESSC24	1.330.000	53.200	14-11	1.330.000	5	92.600	CCF24	1.330.000	53.200	0	0	0	0	0
4	CC	1002299209	HERNANDEZ MERCADO RUBEN DARIO	1	0			S	X							X									230301	1.446.168	231.400	0	0	0	0	ESSC24	1.446.168	57.900	14-11	1.446.168	5	100.700	CCF24	1.446.168	57.900	0	0	0	0	0
5	CC	1002307063	PEREZ NARVAEZ KEIDER NAYIT	1	0			S	X																230301	1.330.000	212.800	0	0	0	0	ESSC24	1.330.000	53.200	14-11	1.330.000	5	92.600	CCF24	1.330.000	53.200	0	0	0	0	0
6	CC	1002343923	VARGAS TAPIAS ELBER ENRIQUE	1	0			S								X									230301	1.750.152	280.100	0	0	0	0	ESSC07	1.750.152	70.100	14-11	1.750.152	5	121.900	CCF24	1.750.152	70.100	0	0	0	0	0
7	CC	1002440762	CANOLES CANOLE NILSON JAVIER	1	0			S								X									230301	1.779.348	284.700	0	0	0	0	ESSC07	1.779.348	71.200	14-11	1.779.348	5	123.900	CCF24	1.779.348	71.200	0	0	0	0	0
8	CC	1003028364	LUNA BUSTOS GABRIEL MANUEL	1	0			S								X									230201	2.999.340	479.900	0	0	0	0	EPS017	2.999.340	120.000	14-11	2.999.340	5	208.800	CCF24	2.999.340	120.000	0	0	0	0	0
9	CC	1003125638	ALMANZA MONTIEL JOSE JULIAN	1	0			S								X									231001	2.157.609	345.300	0	0	0	0	EPS002	2.157.609	86.400	14-11	2.157.609	5	150.200	CCF24	2.157.609	86.400	0	0	0	0	0
10	CC	1003213915	VILLADIEGO SOLANO ONALBIS MANUEL	1	0			S								X									230301	1.816.984	290.800	0	0	0	0	EPS002	1.816.984	72.700	14-11	1.816.984	5	126.500	CCF24	1.816.984	72.700	0	0	0	0	0
11	CC	1003401362	MENDOZA MENDOZA TATIANA VANESSA	1	0			S	X																230301	1.473.334	235.800	0	0	0	0	EPS010	1.473.334	59.000	14-11	1.473.334	5	102.600	CCF24	1.473.334	59.000	0	0	0	0	0
12	CC	1003465578	PALENCIA ALEAN ISMAEL DAVID	1	0			S								X									231001	2.029.916	324.800	0	0	0	0	EPS002	2.029.916	81.200	14-11	2.029.916	5	141.300	CCF24	2.029.916	81.200	0	0	0	0	0
13	CC	1003466408	ROMANO SANDON RONAL DAVID	1	0			S																	230301	1.698.000	271.700	0	0	0	0	EPS002	1.698.000	68.000	14-11	1.698.000	5	118.200	CCF24	1.698.000	68.000	0	0	0	0	0
14	CC	1003588246	BUELVAS URANGO JUAN DAVID	1	0			S								X									230301	1.831.810	293.100	0	0	0	0	EPS002	1.831.810	73.300	14-11	1.831.810	5	127.500	CCF24	1.831.810	73.300	0	0	0	0	0
15	CC	1005441402	ARRIETA MEZA ANDRES ALFONSO	1	0			S								X									230301	1.486.957	238.000	0	0	0	0	ESSC07	1.486.957	59.500	14-11	1.486.957	5	103.500	CCF24	1.486.957	59.500	0	0	0	0	0
16	CC	1007250982	HERRERA PINEDO ALEJANDRO DAVID	1	0			S	X																25-14	1.073.334	171.800	0	0	0	0	EPS005	1.073.334	43.000	14-11	1.073.334	5	74.800	CCF24	1.073.334	43.000	0	0	0	0	0
17	CC	1007591899	BOLAÑO ARRIETA JOSER DAVID	1	0			S	X																230301	1.330.000	212.800	0	0	0	0	ESSC24	1.330.000	53.200	14-11	1.330.000	5	92.600	CCF24	1.330.000	53.200	0	0	0	0	0
18	CC	1010004161	PINEDA PARRA NICOLAS	1	0			S								X									230301	1.779.130	284.700	0	0	0	0	EPS002	1.779.130	71.200	14-11	1.779.130	5	123.900	CCF24	1.779.130	71.200	0	0	0	0	0
19	CC	1010165879	TORRES ESPITIA CESAR ARTURO	1	0			S								X									230301	2.127.174	340.400	0	0	0	0	EPS017	2.127.174	85.100	14-11	2.127.174	5	148.100	CCF24	2.127.174	85.100	0	0	0	0	0
20	CC	1014277841	NAVARRETE VIGOYA DANIELA	1	0			S																	230301	5.110.000	817.600	0	0	0	0	EPS008	5.110.000	204.400	14-11	5.110.000	1	26.700	CCF24	5.110.000	204.400	0	0	0	0	0
21	CC	1014277841	NAVARRETE VIGOYA DANIELA	1	0			S											X						230301	365.000	58.400	0	0	0	0	EPS008	365.000	14.600	14-11	365.000	1	0	CCF24	365.000	0	0	0	0	0	0
22	CC	1018494649	PEREZ DIAZ DAVID SANTIAGO	1	0			S																	230201	6.150.000	984.000	0	0	30.800	30.800	EPS017	6.150.000	246.000	14-11	6.150.000	1	32.200	CCF24	6.150.000	246.000	0	0	0	0	0
23	CC	1020756416	RODRIGUEZ GONZALEZ JUAN RICARDO	1	0			S																	230201	8.330.000	1.332.800	0	0	41.700	41.700	EPS037	8.330.000	333.200	14-11	8.330.000	5	579.800	CCF24	8.330.000	333.200	0	0	0	0	0
24	CC	1022944768	RODRIGUEZ JIMENEZ SANDRA YANETH	1	0			S																	230201	1.915.000	306.400	0	0	0	0	EPS005	1.915.000	76.600	14-11	1.915.000	5	133.300	CCF24	1.915.000	76.600	0	0	0	0	0
25	CC	1023017698	ROSARIO CASTILLO YONATAN	1	0			S								X									230301	2.849.565	456.000	0	0	0	0	EPS037	2.849.565	114.000	14-11	2.849.565	5	198.400	CCF24	2.849.565	114.000	0	0	0	0	0
26	CC	1023024047	SEGURA DIAZ JOHN ALEXANDDER	1	0			S																	230301	1.795.000	287.200	0	0	0	0	EPSC34	1.795.000	71.800	14-11	1.795.000	5	125.000	CCF24	1.795.000	71.800	0	0	0	0	0
27	CC	1023957739	VILLANUEVA VARGAS MICHAEL ANDRES	1	0			S																	230301	2.333.334	373.400	0	0	0	0	EPS002	2.333.334	93.400	14-11	2.333.334	5	162.500	CCF24	2.333.334	93.400	0	0	0	0	0
28	CC	1023957739	VILLANUEVA VARGAS MICHAEL ANDRES	1	0			S											X						230301	166.667	26.700	0	0	0	0	EPS002	166.667	6.700	14-11	166.667	5	0	CCF24	166.667	0	0	0	0	0	0
29	CC	1023962200	CORREA OROZCO YOHAN DAVID	1	0			S																	230301	2.400.000	384.000	0	0	0	0	EPS017	2.400.000	96.000	14-11	2.400.000	1	12.600	CCF24	2.400.000	96.000	0	0	0	0	0
30	CC	1023972634	YARA OBANDO MICHAEL STEVEN	1	0			S								X									230301	3.143.190	503.000	0	0	0	0	EPS017	3.143.190	125.800	14-11	3.143.190	5	218.800	CCF24	3.143.190	125.800	0	0	0	0	0
31	CC	1025642113	AGUDELO GIRALDO HARRISON	1	0			S	X							X									25-14	996.467	159.500	0	0	0	0	ESSC24	996.467	39.900	14-11	996.467	5	69.400	CCF24	996.467	39.900	0	0	0	0	0
32	CC	1026553603	MOJICA MORENO WILMER ORLANDO	1	0			S																	25-14	2.200.000	352.000	0	0	0	0	EPS017	2.200.000	88.000	14-11	2.200.000	5	153.200	CCF24	2.200.000	88.000	0	0	0	0	0
33	CC	1032386845	CHAPARRO HUERTAS SAMUEL FERNANDO	1	0			S								X									230301	3.110.027	497.700	0	0	0	0	EPS008	3.110.027	124.500	14-11	3.110.027	5	216.500	CCF24	3.110.027	124.500	0	0	0	0	0
34	CC	1046400474	HERRERA SALCEDO JAVIER JOSE	1	0			S																	230301	1.975.000	316.000	0	0	0	0	EPS002	1.975.000	79.000	14-11	1.975.000	5	137.500	CCF24	1.975.000	79.000	0	0	0	0	0
35	CC	1047997020	BUSTAMANTE ROJAS MANUELA	1	0			S								X									25-14	1.860.217	297.700	0	0	0	0	EPS010	1.860.217	74.500	14-11	1.860.217	5	129.500	CCF24	1.860.217	74.500	0	0	0	0	0
36	CC	1049348156	BORJA NOVOA DAIMER ALFONSO	1	0			S								X									230301	1.548.913	247.900	0	0	0	0	EPS002	1.548.913	62.000	14-11	1.548.913	5	107.900	CCF24	1.548.913	62.000	0	0	0	0	0
37	CC	1049936112	FIGUEROA RUIZ OLFY	1	0			S								X									230301	2.105.598	336.900	0	0	0	0	EPS037	2.105.598	84.300	14-11	2.105.598	5	146.600	CCF24	2.105.598	84.300	0	0	0	0	0
38	CC	1052072263	MESA TAPIAS JOHAN ANDRES	1	0			S								X									230301	1.919.810	307.200	0	0	0	0	EPS048	1.919.810	76.800	14-11	1.919.810	5	133.700	CCF24	1.919.810	76.800	0	0	0	0	0
39	CC	1065613201	VACCA CUADROS KARINA	1	0			S																	230301	1.700.000	272.000	0	0	0	0	EPS005	1.700.000	68.000	14-11	1.700.000	1	8.900	CCF24	1.700.000	68.000	0	0	0	0	0
40	CC	1072647988	JIMENEZ PEREZ JAINEL GREGORIO	1	0			S								X									25-14	3.265.957	522.600	0	0	0	0	EPS002	3.265.957	130.700	14-11	3.265.957	5	227.400	CCF24	3.265.957	130.700	0	0	0	0	0

Este documento está clasificado como PRIVADO por parte de Compensar Operador de Información

compensar | miplanilla.com

PLANILLA INTEGRADA DE AUTOLIQUIDACION DE APORTES

DATOS DEL APORTANTE						
TIPO	NÚMERO	NOMBRE APORTANTE		DIRECCIÓN	TELÉFONO	CORREO
NI	900086865-8	SUMINISTROS D Y P S.A.S.		CL 7 26 24	6012566071	dyp@suministrosdyp.com.co
FORMA PRESENTACIÓN	CLASE APORTANTE	NOMBRE SUCURSAL	CÓDIGO	DEPARTAMENTO	CIUDAD / MUNICIPIO	EXONERADO PAGO PARAFISCALES Y SALUD
ÚNICA	B – menos de 200 c			BOGOTÁ D. C.	BOGOTÁ, D.C.	SI

DATOS DE LA PLANILLA					
PLANILLA ASOCIADA	FECHA PAGO ASOCIADA (DIA/MES/AÑO)	TIPO PLANILLA	FECHA PAGO (DIA/MES/AÑO)	NÚMERO PLANILLA	CANTIDAD
					EMPLEADOS: 90 / UPC: 0
PERIODO SALUD	PERIODO PENSIONES				TOTAL A PAGAR
2025-07	2025-06	E	09/07/2025	87710482	$80.126.700

DETALLE POR COTIZANTE

INFORMACIÓN COTIZANTE								INFORMACIÓN NOVEDADES														PENSIÓN							SALUD			RIESGOS LABORALES				CCF			PARAFISCALES				
No.	Tipo	No. de Identificación	Apellidos y Nombres	Cotizante	Subtipo	Extranjero	Colom. exterior	Estornado	ING	RET	TDE	TAE	TDP	TAP	VSP	VST	SLN	IGE	LMA	VAC	AVP	VCT	IRL	CORRECCION	Cód. AFP	IBC AFP	Cotización	Voluntario o Afiliado	Voluntario Aportante	Fondo pensional de solidaridad	Fondo pensional de subsistencia	Cód. EPS	IBC EPS	Cotización / Valor UPC	Cód. ARL	IBC ARL	Clase de Riesgo	Cotización	Código CCF	IBC CCF	Aporte CCF	IBC otros parafiscales	Aporte SENA	Aporte ICBF	Aporte ESAP	Aporte MEN
41	CC	1073629665	CABALLERO HERNANDEZ MAYGRED KARINA	1	0			S																	230301	1.423.500	227.800	0	0	0	0	EPS037	1.423.500	57.000	14-11	1.423.500	1	7.500	CCF24	1.423.500	57.000	0	0	0	0	0
42	CC	1073672136	CHARRY ANGULO DAVID ALEJANDRO	1	0			S																	230301	3.351.000	536.200	0	0	0	0	EPS008	3.351.000	134.100	14-11	3.351.000	5	233.300	CCF24	3.351.000	134.100	0	0	0	0	0
43	CC	1074012082	MORALES ARROYO LEYDER DAVID	1	0			S								X									230301	1.829.348	292.700	0	0	0	0	EPS037	1.829.348	73.200	14-11	1.829.348	5	127.400	CCF24	1.829.348	73.200	0	0	0	0	0
44	CC	1080831055	FIGUEROA ORTIZ BLADIMIR	1	0			S																	231001	1.425.000	228.000	0	0	0	0	EPS005	1.425.000	57.000	14-11	1.425.000	5	99.200	CCF24	1.425.000	57.000	0	0	0	0	0
45	CC	1080835419	CASANOVA MESA JOAN ANDRES	1	0			S	X							X									25-14	1.391.957	222.800	0	0	0	0	ESSC18	1.391.957	55.700	14-11	1.391.957	5	96.900	CCF24	1.391.957	55.700	0	0	0	0	0
46	CC	1081817018	CAMPIS FONTALVO JESUS ALFONSO	1	0			S																	230301	2.300.000	368.000	0	0	0	0	EPS002	2.300.000	92.000	14-11	2.300.000	5	160.100	CCF24	2.300.000	92.000	0	0	0	0	0
47	CC	1081825689	CAMARGO CABARCAS DEIVIS ELIAS	1	0			S																	230201	3.140.000	502.400	0	0	0	0	EPS002	3.140.000	125.600	14-11	3.140.000	5	218.600	CCF24	3.140.000	125.600	0	0	0	0	0
48	CC	1082687172	MEZA MEZA NIDIA	1	0			S																	230201	1.700.000	272.000	0	0	0	0	EPS037	1.700.000	68.000	14-11	1.700.000	1	8.900	CCF24	1.700.000	68.000	0	0	0	0	0
49	CC	1082689230	CORTES DELGADO YAN CARLOS	1	0			S								X									230301	1.545.041	247.300	0	0	0	0	ESSC18	1.545.041	61.900	14-11	1.545.041	5	107.600	CCF24	1.545.041	61.900	0	0	0	0	0
50	CC	1082692606	RIVAS QUIÑONES GUSTAVO	1	0			S	X							X									230201	1.734.493	277.600	0	0	0	0	EPS002	1.734.493	69.400	14-11	1.734.493	5	120.800	CCF24	1.734.493	69.400	0	0	0	0	0
51	CC	1082693627	ANGULO CORTES LUIS MIGUEL	1	0			S								X									230301	1.649.592	264.000	0	0	0	0	EPS037	1.649.592	66.000	14-11	1.649.592	5	114.900	CCF24	1.649.592	66.000	0	0	0	0	0
52	CC	1084900419	PEREZ OBANDO JULIAN ESNEIDER	1	0			S								X									230301	1.723.152	275.800	0	0	0	0	EPS037	1.723.152	69.000	14-11	1.723.152	5	120.000	CCF24	1.723.152	69.000	0	0	0	0	0
53	CC	1085173198	RANGEL OLIVEROS CARLOS ALBERTO	1	0			S								X									230301	2.057.772	329.300	0	0	0	0	EPS010	2.057.772	82.400	14-11	2.057.772	5	143.300	CCF24	2.057.772	82.400	0	0	0	0	0
54	CC	1087196481	QUIÑONES CORTES MILTON ADUER	1	0			S								X									230301	2.208.424	353.400	0	0	0	0	EPS002	2.208.424	88.400	14-11	2.208.424	5	153.800	CCF24	2.208.424	88.400	0	0	0	0	0
55	CC	1095485442	NIÑO SIERRA ELMER JOSE	1	0			S								X									230301	1.917.391	306.800	0	0	0	0	EPS037	1.917.391	76.700	14-11	1.917.391	5	133.500	CCF24	1.917.391	76.700	0	0	0	0	0
56	CC	1097611793	AMAYA RINCON EDUIN ALBEIRO	1	0			S								X									231001	1.883.478	301.400	0	0	0	0	EPS037	1.883.478	75.400	14-11	1.883.478	5	131.100	CCF24	1.883.478	75.400	0	0	0	0	0
57	CC	1100395536	RUIZ CONTRERAS LUIS DANIEL	1	0			S																	230301	2.933.000	469.300	0	0	0	0	EPS002	2.933.000	117.400	14-11	2.933.000	5	204.200	CCF24	2.933.000	117.400	0	0	0	0	0
58	CC	1101696102	RAMOS GUERRERO YAN CARLOS	1	0			S								X									230201	1.537.296	246.000	0	0	0	0	EPS017	1.537.296	61.500	14-11	1.537.296	5	107.000	CCF24	1.537.296	61.500	0	0	0	0	0
59	CC	1109491023	URUEÑA REYES MARIANO	1	0			S								X									230301	3.165.978	506.600	0	0	0	0	EPS017	3.165.978	126.700	14-11	3.165.978	5	220.400	CCF24	3.165.978	126.700	0	0	0	0	0
60	CC	1110174071	QUEZADA FERRER JOSE ALFREDO	1	0			S																	230301	2.752.000	440.400	0	0	0	0	EPS002	2.752.000	110.100	14-11	2.752.000	5	191.600	CCF24	2.752.000	110.100	0	0	0	0	0
61	CC	1113530533	CAICEDO BELTRAN ERIKA YORLADY	1	0			S								X									230301	1.941.848	310.700	0	0	0	0	EPS018	1.941.848	77.700	14-11	1.941.848	5	135.200	CCF24	1.941.848	77.700	0	0	0	0	0
62	CC	1115732743	MESA MEZA NORBEY	1	0			S								X									231001	2.594.696	415.200	0	0	0	0	EPS017	2.594.696	103.800	14-11	2.594.696	5	180.600	CCF24	2.594.696	103.800	0	0	0	0	0
63	CC	1124045233	PINTO JARAMILLO VICTOR MANUEL	1	0			S																	230301	2.520.000	403.200	0	0	0	0	EPS037	2.520.000	100.800	14-11	2.520.000	5	175.400	CCF24	2.520.000	100.800	0	0	0	0	0
64	CC	12020664	MOSQUERA MOSQUERA LUIS FERNANDO	1	0			S																	230301	3.066.000	490.600	0	0	0	0	EPS002	3.066.000	122.700	14-11	3.066.000	5	213.400	CCF24	3.066.000	122.700	0	0	0	0	0
65	CC	12458753	SANCHEZ ORTEGA WILLIAM	1	0			S								X									25-14	1.533.424	245.400	0	0	0	0	EPS037	1.533.424	61.400	14-11	1.533.424	5	106.800	CCF24	1.533.424	61.400	0	0	0	0	0
66	CC	15458146	MONTOYA LONDOÑO AVELINO DE JESUS	1	0			S																	25-14	1.910.000	305.600	0	0	0	0	EPS040	1.910.000	76.400	14-11	1.910.000	5	133.000	CCF24	1.910.000	76.400	0	0	0	0	0
67	CC	3215197	MENDEZ AGUILERA LUIS ANTONIO	1	0			S								X									25-14	2.286.712	365.900	0	0	0	0	EPS002	2.286.712	91.500	14-11	2.286.712	5	159.200	CCF24	2.286.712	91.500	0	0	0	0	0
68	CC	39900729	IZARIZA RODRIGUEZ LUZ MIRIAN	1	0			S																	230301	1.970.000	315.200	0	0	0	0	EPS005	1.970.000	78.800	14-11	1.970.000	1	10.300	CCF24	1.970.000	78.800	0	0	0	0	0
69	CC	4119514	CRUZ OJEDA LUIS ABDENAGO	1	0			S									X								25-14	2.745.924	439.400	0	0	0	0	EPS008	2.745.924	109.900	14-11	2.745.924	5	191.200	CCF24	2.745.924	109.900	0	0	0	0	0
70	CC	4217417	CHAPARRO CHAPARRO ISRAEL	1	0			S																	230301	2.256.000	361.000	0	0	0	0	EPS002	2.256.000	90.300	14-11	2.256.000	5	157.100	CCF24	2.256.000	90.300	0	0	0	0	0
71	CC	52204416	DIAZ PATARROYO ANA BETTY	1	0			N																	25-14	22.000.000	3.520.000	0	0	110.000	110.000	EPS017	22.000.000	2.750.000	14-11	22.000.000	1	114.900	CCF24	22.000.000	880.000	22.000.000	440.000	660.000	0	0
72	CC	70853107	AGUDELO AGUDELO FREDY RAFAEL	1	0			S																	230201	1.957.000	313.200	0	0	0	0	ESSC24	1.957.000	78.300	14-11	1.957.000	5	136.300	CCF24	1.957.000	78.300	0	0	0	0	0
73	CC	71711204	RAMIREZ CUELLO DAIRO DE JESUS	1	0			S	X																25-14	1.620.000	259.200	0	0	0	0	EPS008	1.620.000	64.800	14-11	1.620.000	5	112.800	CCF24	1.620.000	64.800	0	0	0	0	0
74	CC	73594699	ARZUZA RODRIGUEZ HERNANDO	1	0			S								X									230201	2.561.739	409.900	0	0	0	0	EPS002	2.561.739	102.500	14-11	2.561.739	5	178.300	CCF24	2.561.739	102.500	0	0	0	0	0
75	CC	79213657	CARDENAS GOMEZ JOSE OLIMPO	1	0			S								X									230301	3.612.935	578.100	0	0	0	0	EPS005	3.612.935	144.600	14-11	3.612.935	5	251.500	CCF24	3.612.935	144.600	0	0	0	0	0
76	CC	79296261	SOLORZANO ORJUELA SEGUNDO LUIS EDUARDO	1	0			S																	25-14	2.830.000	452.800	0	0	0	0	EPS017	2.830.000	113.200	14-11	2.830.000	5	197.000	CCF24	2.830.000	113.200	0	0	0	0	0
77	CC	79355651	PEÑA MORENO SAUL AMADEO	1	0			S																	25-14	2.394.000	383.100	0	0	0	0	EPS008	2.394.000	95.800	14-11	2.394.000	5	166.700	CCF24	2.394.000	95.800	0	0	0	0	0
78	CC	79399882	ARJONA BERNAL JOSE RICARDO	1	0			S																	230201	1.795.000	287.200	0	0	0	0	EPS017	1.795.000	71.800	14-11	1.795.000	5	125.000	CCF24	1.795.000	71.800	0	0	0	0	0
79	CC	79459452	BARRAGAN PINTO ARGEMIRO	1	0			S																	230201	2.910.000	465.600	0	0	0	0	EPS005	2.910.000	116.400	14-11	2.910.000	5	202.600	CCF24	2.910.000	116.400	0	0	0	0	0
80	CC	79545084	PEREZ GARZON JUAN DAVID	1	0			N																	25-14	22.000.000	3.520.000	0	0	110.000	110.000	EPS017	22.000.000	2.750.000	14-11	22.000.000	1	114.900	CCF24	22.000.000	880.000	22.000.000	440.000	660.000	0	0

Este documento está clasificado como PRIVADO por parte de Compensar Operador de Información

compensar | miplanilla.com

PLANILLA INTEGRADA DE AUTOLIQUIDACION DE APORTES

DATOS DEL APORTANTE						
TIPO	NÚMERO	NOMBRE APORTANTE		DIRECCIÓN	TELÉFONO	CORREO
NI	900086865-8	SUMINISTROS D Y P S.A.S.		CL 7 26 24	6012566071	dyp@suministrosdyp.com.co
FORMA PRESENTACIÓN	**CLASE APORTANTE**	**NOMBRE SUCURSAL**	**CÓDIGO**	**DEPARTAMENTO**	**CIUDAD / MUNICIPIO**	**EXONERADO PAGO PARAFISCALES Y SALUD**
ÚNICA	B – menos de 200 c			BOGOTÁ D. C.	BOGOTÁ, D.C.	SI

DATOS DE LA PLANILLA						
PLANILLA ASOCIADA	FECHA PAGO ASOCIADA (DIA/MES/AÑO)	TIPO PLANILLA	FECHA PAGO (DIA/MES/AÑO)	NÚMERO PLANILLA	CANTIDAD	
					EMPLEADOS	UPC
					90	0
PERIODO SALUD	PERIODO PENSIONES				TOTAL A PAGAR	
2025-07	2025-06	E	09/07/2025	87710482	$80.126.700	

DETALLE POR COTIZANTE

INFORMACIÓN COTIZANTE									INFORMACIÓN NOVEDADES																PENSIÓN							SALUD			RIESGOS LABORALES				CCF			PARAFISCALES				
No.	Tipo	No. de Identificación	Apellidos y Nombres	Cotizante	Subtipo	Extranjero	Colom. exterior	Estornado	ING	RET	TDE	TAE	TDP	TAP	VSP	VST	SLN	IGE	LMA	VAC	AVP	VCT	IRL	CORRECCION	Cód. AFP	IBC AFP	Cotización	Voluntario Afiliado	Voluntario Aportante	Fondo pensional de solidaridad	Fondo pensional de subsistencia	Cód. EPS	IBC EPS	Cotización / Valor UPC	Cód. ARL	IBC ARL	Clase de Riesgo	Cotización	Código CCF	IBC CCF	Aporte CCF	IBC otros parafiscales	Aporte SENA	Aporte ICBF	Aporte ESAP	Aporte MEN
81	CC	79644711	VASQUEZ BOLIVAR FRANCISCO JAVIER	1	0			S								X									25-14	2.195.951	351.400	0	0	0	0	EPS010	2.195.951	87.900	14-11	2.195.951	5	152.900	CCF24	2.195.951	87.900	0	0	0	0	0
82	CC	79760753	GONZALEZ CONTRERAS ALFREDO JOSE	1	0			S																	25-14	6.061.000	969.800	0	0	30.400	30.400	EPS001	6.061.000	242.500	14-11	6.061.000	5	421.900	CCF24	6.061.000	242.500	0	0	0	0	0
83	CC	79764074	PERDOMO ALEXANDER	1	0			S																	230201	2.256.000	361.000	0	0	0	0	EPS002	2.256.000	90.300	14-11	2.256.000	5	157.100	CCF24	2.256.000	90.300	0	0	0	0	0
84	CC	8001526	RIAÑO GUEVARA OSCAR ANTONIO	1	0			S																	231001	1.730.000	276.800	0	0	0	0	EPS002	1.730.000	69.200	14-11	1.730.000	5	120.500	CCF24	1.730.000	69.200	0	0	0	0	0
85	CC	80266538	ROJAS SEGURA ALEJANDRO	1	0			S								X									230301	1.774.348	283.900	0	0	0	0	EPS017	1.774.348	71.000	14-11	1.774.348	5	123.500	CCF24	1.774.348	71.000	0	0	0	0	0
86	CC	80656912	CORTES BUSTOS JUAN CARLOS	1	0			S																	230301	9.550.000	1.528.000	0	0	47.800	47.800	EPS017	9.550.000	382.000	14-11	9.550.000	1	49.900	CCF24	9.550.000	382.000	0	0	0	0	0
87	CC	87431905	CORTES RIVERA RAIMUNDO	1	0			S								X									230301	2.371.739	379.500	0	0	0	0	EPS017	2.371.739	94.900	14-11	2.371.739	5	165.100	CCF24	2.371.739	94.900	0	0	0	0	0
88	CC	87432009	ANGULO RIVERA JOSE EDIER	1	0			S																	25-14	2.730.000	436.800	0	0	0	0	EPS005	2.730.000	109.200	14-11	2.730.000	5	190.100	CCF24	2.730.000	109.200	0	0	0	0	0
89	CC	87434508	QUIÑONES CABEZAS TEOFILO ABELARDO	1	0			S									X								230301	3.785.326	605.700	0	0	0	0	EPS002	3.785.326	151.500	14-11	3.785.326	5	263.500	CCF24	3.785.326	151.500	0	0	0	0	0
90	CC	87715007	QUIÑONES QUIÑONES WILSON	1	0			S									X								25-14	1.750.272	280.100	0	0	0	0	EPS002	1.750.272	70.100	14-11	1.750.272	5	121.900	CCF24	1.750.272	70.100	0	0	0	0	0
91	CC	92190630	GOMEZ GOMEZ EDER SEGUNDO	1	0			S																	230301	1.698.000	271.700	0	0	0	0	EPS037	1.698.000	68.000	14-11	1.698.000	5	118.200	CCF24	1.698.000	68.000	0	0	0	0	0
92	CC	93154098	URUEÑA GOMEZ JOSE JAVIER	1	0			S	X							X									231001	1.376.467	220.300	0	0	0	0	EPS010	1.376.467	55.100	14-11	1.376.467	5	95.900	CCF24	1.376.467	55.100	0	0	0	0	0

PAGADA

Este documento está clasificado como PRIVADO por parte de Compensar Operador de Información

compensar | miplanilla.com

PLANILLA INTEGRADA DE AUTOLIQUIDACION DE APORTES

DATOS DEL APORTANTE						
TIPO	NÚMERO	NOMBRE APORTANTE	DIRECCIÓN	TELÉFONO	CORREO	EXONERADO PAGO PARAFISCALES Y SALUD
NI	900726669-8	armado y pilotaje sas	cll 131 b 94 a 12	3928603	lilyleon96@gmail.com	
FORMA PRESENTACIÓN	CLASE APORTANTE	NOMBRE SUCURSAL	CÓDIGO	DEPARTAMENTO	CIUDAD / MUNICIPIO	
SUCURSAL	A – Más de 200 cot	PRINCIPAL	PPAL	BOGOTÁ D. C.	BOGOTÁ, D.C.	SI

DATOS DE LA PLANILLA						
PLANILLA ASOCIADA	FECHA PAGO ASOCIADA (DIA/MES/AÑO)	TIPO PLANILLA	FECHA PAGO (DIA/MES/AÑO)	NÚMERO PLANILLA	CANTIDAD	
					EMPLEADOS	UPC
					15	0
PERIODO SALUD	PERIODO PENSIONES				TOTAL A PAGAR	
2025-07	2025-06	E	16/07/2025	88232771	$3.634.500	

TOTALES POR SUBSISTEMAS

TOTALES SALUD

Código EPS	Nombre	NIT	Cotización Obligatoria	UPC Adicional	Incapacidades		Licencia Maternidad		Días Mora	Valor Mora Cotización	Valor Mora UPC	Total a Pagar	No. Afiliados
					No. Autorización	Valor	No. Autorización	Valor					
EPS002	Salud Total EPS	800130907-4	117.800	0		0		0	1	100	0	117.900	4
EPS017	Famisanar EPS	830003564-7	116.000	0		0		0	1	100	0	116.100	3
EPS037	Nueva EPS	900156264-2	58.900	0		0		0	1	100	0	59.000	2
EPS041	NUEVA E.P.S. S.A. MOV	900156264-2	60.800	0		0		0	1	100	0	60.900	3
ESSC07	EPS-S Mutual Ser	806008394-7	57.000	0		0		0	1	100	0	57.100	1
ESSC24	EPS-S Coosalud	900226715-3	58.900	0		0		0	1	100	0	59.000	2

TOTALES PENSIÓN

Código AFP	Nombre	NIT	Cotización Obligatoria	Aporte Voluntario Afiliado	Aporte Voluntario Aportante	Aporte FSP - Solidaridad	Aporte FSP - Subsistencia	Días Mora	Valor Mora Cotización	Valor Mora FSP	Total a Pagar	No. Afiliados
230201	Proteccion (ING + Proteccion)	800229739-0	478.900	0	0	0	0	1	300	0	479.200	5
230301	Porvenir	800224808-8	1.161.800	0	0	0	0	1	800	0	1.162.600	8
231001	Colfondos	800227940-6	235.400	0	0	0	0	1	200	0	235.600	2

TOTALES RIESGOS LABORALES

Código ARL	Nombre	NIT	Cotización Obligatoria	Incapacidades		Aportes Otros Sistemas	Valor Neto Cotización	Días Mora	Valor Mora Cotización	Subtotal Cotización	No. Radicado Saldo a Favor	Valor Saldo a Favor	Fondo Solidaridad	Total a Pagar	No. Afiliados
				No. Autorización	Valor										
14-23	Positiva Seguros	860011153-6	816.800				816.800	1	600	817.400			8.168	817.400	15

TOTALES CAJAS

Código CCF	Nombre	NIT	Valor Aporte	Días Mora	Valor Mora Aporte	Total a Pagar	No. Afiliados
CCF24	Compensar Caja	860066942-7	469.400	1	300	469.700	15

PAGADA

Este documento está clasificado como PRIVADO por parte de Compensar Operador de Información

compensar | miplanilla.com

PLANILLA INTEGRADA DE AUTOLIQUIDACION DE APORTES

DATOS DEL APORTANTE						
TIPO	NÚMERO	NOMBRE APORTANTE		DIRECCIÓN	TELÉFONO	CORREO	EXONERADO PAGO PARAFISCALES Y SALUD
NI	900726669-8	armado y pilotaje sas		cll 131 b 94 a 12	3928603	lilyleon96@gmail.com	
FORMA PRESENTACIÓN	CLASE APORTANTE	NOMBRE SUCURSAL	CÓDIGO	DEPARTAMENTO	CIUDAD / MUNICIPIO		
SUCURSAL	A – Más de 200 cot	PRINCIPAL	PPAL	BOGOTÁ D. C.	BOGOTÁ, D.C.		SI

DATOS DE LA PLANILLA						
PLANILLA ASOCIADA	FECHA PAGO ASOCIADA (DIA/MES/AÑO)	TIPO PLANILLA	FECHA PAGO (DIA/MES/AÑO)	NÚMERO PLANILLA	CANTIDAD	
					EMPLEADOS	UPC
					15	0
PERIODO SALUD	PERIODO PENSIONES				TOTAL A PAGAR	
2025-07	2025-06	E	16/07/2025	88232771	$3.634.500	

TOTALES PARAFISCALES				
Valor Aporte	Días Mora	Valor Mora Aporte	Total a Pagar	No. Afiliados
SENA				
0	1	0	0	0
ICBF				
0	1	0	0	0
ESAP				
MEN				

TOTALES POR SUBSISTEMA			
Tipo Administradora	No. Administradoras Reportadas	Valor antes de IGE, LMA, IRP y Mora	Total a Pagar
Salud	6	469.400	470.000
Pensión	3	1.876.100	1.877.400
Riesgos Laborales	1	816.800	817.400
CCF	1	469.400	469.700
ESAP	0	0	0
ICBF	0	0	0
MEN	0	0	0
SENA	0	0	0
TOTALES	11	3.631.700	3.634.500

PAGADA

Este documento está clasificado como PRIVADO por parte de Compensar Operador de Información

compensar | miplanilla.com

PLANILLA INTEGRADA DE AUTOLIQUIDACION DE APORTES

DATOS DEL APORTANTE						
TIPO	NÚMERO	NOMBRE APORTANTE		DIRECCIÓN	TELÉFONO	CORREO
NI	900726669-8	armado y pilotaje sas		cll 131 b 94 a 12	3928603	lilyleon96@gmail.com
FORMA PRESENTACIÓN	**CLASE APORTANTE**	**NOMBRE SUCURSAL**	**CÓDIGO**	**DEPARTAMENTO**	**CIUDAD / MUNICIPIO**	**EXONERADO PAGO PARAFISCALES Y SALUD**
SUCURSAL	A – Más de 200 cot	PRINCIPAL	PPAL	BOGOTÁ D. C.	BOGOTÁ, D.C.	SI

DATOS DE LA PLANILLA						
PLANILLA ASOCIADA	FECHA PAGO ASOCIADA (DIA/MES/AÑO)	TIPO PLANILLA	FECHA PAGO (DIA/MES/AÑO)	NÚMERO PLANILLA	CANTIDAD	
					EMPLEADOS	UPC
					15	0
PERIODO SALUD	PERIODO PENSIONES				TOTAL A PAGAR	
2025-07	2025-06	E	16/07/2025	88232771	$3.634.500	

DETALLE POR COTIZANTE

INFORMACIÓN COTIZANTE									INFORMACIÓN NOVEDADES																		PENSIÓN							SALUD			RIESGOS LABORALES				CCF			PARAFISCALES				
No.	Tipo	No. de Identificación	Apellidos y Nombres	Cotizante	Subtipo	Extranjero	Colom. exterior	Exonerado	ING	RET	TDE	TAE	TDP	TAP	VSP	VST	SLN	IGE	LMA	VAC	AVP	VCT	IRL	CORRECCIÓN	Cód. AFP	IBC AFP	Cotización	Voluntario Afiliado	Voluntario Aportante	Fondo pensional de solidaridad	Fondo pensional de subsistencia	Cód. EPS	IBC EPS	Cotización / Valor UPC	Cód. ARL	IBC ARL	Clase de Riesgo	Cotización	Código CCF	IBC CCF	Aporte CCF	IBC otros parafiscales	Aporte SENA	Aporte ICBF	Aporte ESAP	Aporte MEN
1	CC	1000122751	HURTADO MAZA LUIS FERNANDO	1	0			S	X																230201	47.450	7.600	0	0	0	0	EPS002	47.450	1.900	14-23	47.450	5	3.400	CCF24	47.450	1.900	0	0	0	0	0
2	CC	1001885669	SERNA GARIZABALO JOSE DAVID	1	0			S																	230201	1.423.500	227.800	0	0	0	0	EPS037	1.423.500	57.000	14-23	1.423.500	5	99.100	CCF24	1.423.500	57.000	0	0	0	0	0
3	CC	1004283922	PEREZ AGUDELO DAVID JUNIOR	1	0			S																	231001	1.423.500	227.800	0	0	0	0	EPS002	1.423.500	57.000	14-23	1.423.500	5	99.100	CCF24	1.423.500	57.000	0	0	0	0	0
4	CC	1004323036	RETAMOZO MANGA JESUS MANUEL	1	0			S	X																230201	47.450	7.600	0	0	0	0	EPS037	47.450	1.900	14-23	47.450	5	3.400	CCF24	47.450	1.900	0	0	0	0	0
5	CC	1047046793	VILLA HERRERA GIOVANI ENRIQUE	1	0			S	X																231001	47.450	7.600	0	0	0	0	EPS002	47.450	1.900	14-23	47.450	5	3.400	CCF24	47.450	1.900	0	0	0	0	0
6	CC	1067944031	FUENTES CUITIBA CARLOS JOSE	1	0			S																	230301	1.423.500	227.800	0	0	0	0	EPS041	1.423.500	57.000	14-23	1.423.500	5	99.100	CCF24	1.423.500	57.000	0	0	0	0	0
7	CC	1083571449	CERVANTES HERNANDEZ ARLINTON DE JESUS	1	0			S																	230301	1.423.500	227.800	0	0	0	0	EPS002	1.423.500	57.000	14-23	1.423.500	5	99.100	CCF24	1.423.500	57.000	0	0	0	0	0
8	CC	1120746637	MANGA MEJIA VICTOR MANUEL	1	0			S	X																230301	47.450	7.600	0	0	0	0	EPS041	47.450	1.900	14-23	47.450	5	3.400	CCF24	47.450	1.900	0	0	0	0	0
9	CC	12627745	MANGA CANTILLO WIDET ALFONSO	1	0			S																	230201	1.426.500	228.300	0	0	0	0	EPS017	1.426.500	57.100	14-23	1.426.500	5	99.300	CCF24	1.426.500	57.100	0	0	0	0	0
10	CC	72435116	GARIZABALO MANGA JHON JANER	1	0			S																	230301	1.423.500	227.800	0	0	0	0	EPS017	1.423.500	57.000	14-23	1.423.500	5	99.100	CCF24	1.423.500	57.000	0	0	0	0	0
11	CC	85373413	OROZCO BATISTA JUAN MANUEL	1	0			S																	230301	1.423.500	227.800	0	0	0	0	ESSC07	1.423.500	57.000	14-23	1.423.500	5	99.100	CCF24	1.423.500	57.000	0	0	0	0	0
12	CC	85489728	MANGA MEJIA WILMER ENRIQUE	1	0			S	X																230201	47.450	7.600	0	0	0	0	EPS041	47.450	1.900	14-23	47.450	5	3.400	CCF24	47.450	1.900	0	0	0	0	0
13	CC	1083452488	GARIZABALO MANGA CARLOS MARIO	1	0			S	X																230301	47.450	7.600	0	0	0	0	EPS017	47.450	1.900	14-23	47.450	5	3.400	CCF24	47.450	1.900	0	0	0	0	0
14	CC	1083456637	MANGA MENDOZA LUIS DAVID	1	0			S																	230301	1.423.500	227.800	0	0	0	0	ESSC24	1.423.500	57.000	14-23	1.423.500	5	99.100	CCF24	1.423.500	57.000	0	0	0	0	0
15	CC	1083560836	ROMERO NEGRETE SAMUEL ENRIQUE	1	0			S	X																230301	47.450	7.600	0	0	0	0	ESSC24	47.450	1.900	14-23	47.450	5	3.400	CCF24	47.450	1.900	0	0	0	0	0

Este documento está clasificado como PRIVADO por parte de Compensar Operador de Información

FOTOCOPIA
AFILIACION A AFP

SEGURIDAD ARMY VIG LTDA

porvenir
sólo hay uno

SOCIEDAD ADMINISTRADORA DE FONDOS DE PENSIONES Y CESANTÍAS PORVENIR S.A.

En su condición de administradora del

FONDO DE PENSIONES Y CESANTÍAS PORVENIR

NIT 800.144.331-3

CERTIFICA QUE:

SAMUEL DAVID SEGOVIA MONTES, identificado(a) con cédula de ciudadanía **1.003.510.419**, se encuentra afiliado(a) al **Fondo de Pensiones Obligatorias Porvenir y al Fondo de Cesantías Porvenir.**

La presente certificación se expide el 03 de Julio del 2025.

Cordialmente,

Gerencia de Clientes

Tenga en cuenta:

Es importante que sea constante en realizar los aportes obligatorios para su pensión, así lograría recibir el ingreso que desea cuando obtenga su beneficio pensional.

FOTOCOPIA
AFILIACION A ARL

SEGURIDAD ARMY VIG LTDA

AXA COLPATRIA

INGRESO EMPLEADO

DATOS DE LA EMPRESA

Tipo de Identificación:	NIT
Número de documento:	830022897
Número Afiliación:	130023
Razón social:	SEGURIDAD ARMY VIG LTDA

DATOS DEL EMPLEADO:

Tipo de documento:	CÉDULA
Número de Documento	1003510419
Nombre:	SAMUEL DAVID SEGOVIA MONTES
Fecha Ingreso:	03/07/2025
Salario básico:	1,423,500
Nit empresa en misión:	0
Código Sucursal:	SUCURSAL 1
Centro de trabajo:	CTRAB 005
Tasa:	6.960
Fecha hora transacción:	02/07/2025 08:39:16 a. m.

FOTOCOPIA
AFILIACION A CAJA DE COMPENSACION

SEGURIDAD ARMY VIG LTDA

Comfacundi

Calle 53 No. 10 - 39
PBX: 3481 248
Fax: 349 3121
Bogotá D.C. - Colombia

Bogotá D.C., Fecha: 2025-07-03 07:10:14am **CAT-101142**

EL SUSCRITO JEFE DE APORTES Y SUBSIDIO DE LA CAJA DE COMPENSACION FAMILIAR DE CUNDINAMARCA COMFACUNDI NIT: 860.045.904.-7

HACE CONSTAR

Que el(la) señor(a) SAMUEL DAVID SEGOVIA MONTES cédula No. 1003510419 se encuentra registrado en COMFACUNDI (Régimen del Subsidio Familiar) en calidad de cotizante con un estado ACTIVO a la fecha, presentando la siguiente trayectoria de afiliación:

NIT	RAZON SOCIAL	FECHA INSCRIPCION	FECHA RETIRO
830022897	SEGURIDAD ARMY VIG LTDA	2025-07-03	

La presente certificación se expide a solicitud del interesado a los 03 días del mes de Julio de 2025.

LUIS FERNANDO OLAZ PRIETO
Jefe de Aportes y Subsidio

FOTOCOPIA
AFILIACION A EPS

SEGURIDAD ARMY VIG LTDA

EPS Sanitas
Nuestro compromiso es contigo

CE-011 - 0000000100 – 2025

CERTIFICA

Que la(s) persona(s) relacionada(s) a continuación está(n) o ha(n) estado afiliada(s) a

TIPO Y NÚMERO DE IDENTIFICACIÓN	CC 1003510419
NOMBRES Y APELLIDOS	Samuel David Segovia Montes
TIPO DE AFILIADO	Primer Cotizante
TIPO DE TRABAJADOR	N/A
FECHA DE AFILIACIÓN AL REGIMEN	17/03/2022
ESTADO DE AFILIACIÓN	Vigente
ESTADO DE SERVICIO	Habilitado
REGIMEN	Contributivo

La presente se expide a los 03 días del mes de julio del año 2025.

NOTA: Esta certificación no constituye aprobación de traslado, ni es documento válido para solicitar servicios médicos.

Banny Sarmiento

Banny Yeritza Sarmiento Vanegas
Coordinador Gestión de la Afiliación

FOTOCOPIA
AFILIACION A AFP

SEGURIDAD ARMY VIG LTDA

porvenir
sólo hay uno

SOCIEDAD ADMINISTRADORA DE FONDOS DE PENSIONES Y CESANTÍAS PORVENIR S.A.

En su condición de administradora del

FONDO DE PENSIONES OBLIGATORIAS PORVENIR

NIT 800.224.808-8

CERTIFICA QUE:

MATEO ALEJANDRO HOYOS GONZALEZ, identificado(a) con cédula de ciudadanía **1.002.635.420**, se encuentra afiliado(a) al **Fondo de Pensiones Obligatorias Porvenir.**

La presente certificación se expide el 22 de Julio del 2025.

Cordialmente,

Gerencia de Clientes

Tenga en cuenta:

En este momento de su vida, lo que más le conviene es estar en un fondo privado como Porvenir, ¿por que? porque está acumulando semanas, ahorrando dinero y obteniendo rendimiento.

FOTOCOPIA
AFILIACION A ARL

SEGURIDAD ARMY VIG LTDA

AXA COLPATRIA

INGRESO EMPLEADO

DATOS DE LA EMPRESA

Tipo de Identificación:	NIT
Número de documento:	830022897
Número Afiliación:	130023
Razón social:	SEGURIDAD ARMY VIG LTDA

DATOS DEL EMPLEADO:

Tipo de documento:	CÉDULA
Número de Documento	1002635420
Nombre:	MATEO ALEJANDRO HOYOS GONZALEZ
Fecha Ingreso:	26/07/2025
Salario básico:	1,423,500
Nit empresa en misión:	0
Código Sucursal:	SUCURSAL 1
Centro de trabajo:	CTRAB 005
Tasa:	6.960
Fecha hora transacción:	25/07/2025 09:05:37 a. m.

FOTOCOPIA
AFILIACION A CAJA DE COMPENSACION

SEGURIDAD ARMY VIG LTDA

Comfacundi

Calle 53 No. 10 - 39
PBX: 3481 248
Fax: 349 3121
Bogotá D.C. - Colombia

Bogotá D.C., Fecha: 2025-07-26 07:12:21am

CAT-101142

EL SUSCRITO JEFE DE APORTES Y SUBSIDIO DE LA
CAJA DE COMPENSACION FAMILIAR DE CUNDINAMARCA
COMFACUNDI
NIT: 860.045.904.-7

HACE CONSTAR

Que el(la) señor(a) MATEO ALEJANDRO HOYOS GONZALEZ cédula No. 1002635420 se encuentra registrado en COMFACUNDI (Régimen del Subsidio Familiar) en calidad de cotizante con un estado ACTIVO a la fecha, presentando la siguiente trayectoria de afiliación:

NIT	RAZON SOCIAL	FECHA INSCRIPCION	FECHA RETIRO
830022897	SEGURIDAD ARMY VIG LTDA	2025-07-26	

La presente certificación se expide a solicitud del interesado a los 26 días del mes de Julio de 2025.

LUIS FERNANDO OLAZ PRIETO
Jefe de Aportes y Subsidio

FOTOCOPIA
AFILIACION A EPS

SEGURIDAD ARMY VIG LTDA

Salud Total EPS

Bogotá, Julio 26 de 2025

Señor:
MATEO ALEJANDRO HOYOS GONZALEZ
CC. 1002635420
Ciudad

Ref: M-PYGA-F065. SOLICITUD INFORMACIÓN - AFILIACIÓN SALUD TOTAL EPS S.A.

En relación con el asunto de la referencia, y atendiendo su solicitud, nos permitimos informarle que a la fecha de expedición de la presente comunicación consta en nuestra base de datos que su afiliación al régimen contributivo de Salud Total EPS S.A. se realizó a partir de Marzo 06 de 2024. Los usuarios inscritos en su afiliación son:

Nombre	Documento	Tipo	Afiliacion	Parentesco	Estado Afiliacion	Fecha de desafiliacion EPS	Estado Actual	Discapacidad
MATEO ALEJANDRO HOYOS GONZALEZ	1002635420	C	Mar-06-2024	COTIZANTE	VIGENTE		ACTIVO	Ninguna

De acuerdo con los registros de la base de datos, su grupo familiar presenta la siguiente relación laboral:

Razón social del aportante	Usuario en contrato	Tipo de contrato	Estado de contrato
SEGURIDAD ARMY Y VIGILANCIA LTDA	1015979725	Dependiente	CERRADO

CARTA NO VALIDA PARA TRASLADO

En Salud Total apreciamos la confianza que usted ha depositado en nosotros y esperamos que usted y su familia continúen disfrutando de nuestros servicios de salud con Calidad total. Cualquier información adicional, con gusto será atendida por el personal de servicio al cliente de la sede administrativa de su ciudad, o puede comunicarse con nuestra línea gratuita 018000 1 14524 a nivel nacional o en Bogotá al teléfono 4854555.

Cordialmente,



CARLOS JAVIER CARREÑO SANCHEZ
GERENTE DE OPERACIONES COMERCIAL
SALUD TOTAL EPS S.A.

NOTA: En caso requerido, este certificado es válido para la atención a través del Régimen Subsidiado o como población vinculada, si el Estado Actual es afiliación cancelada, novedad de retiro de trabajo, afiliación no efectiva, exclusión o anulación de la afiliación, siempre y cuando al momento de retiro o exclusión no haya reportado mora. Si es mora, o cancelación por falta de pago, debe informar a su aportante que debe ponerse al día en los pagos

compensar | miplanilla.com

CERTIFICADO DE APORTES AL SISTEMA DE PROTECCIÓN SOCIAL

La empresa **COLVIATOURS SAS**, identificada con **NI** número **900872211**, aportó por **LUIS ELIECER RODRIGUEZ** identificado(a) con **CC** número **2986128** quien se encuentra registrado(a) a la fecha por concepto de aportes obligatorios al sistema General de Seguridad Social mediante la Planilla Integrada de Liquidación de aportes, para los periodos de pensión comprendidos entre 06 - 2025 y 07 - 2025 de la siguiente forma.

CODIGO	NOMBRE ADMINISTRADORA	COTIZANTE	ING	RET	TDE	TAE	TDP	TAP	VSP	VST	SLN	IGE	LMA	VAC	AVP	VCT	IRP	CORRECIÓN	DÍAS	IBC	TARIFA APORTE	COTIZACIÓN Y/O APORTE	FSP SOLIDARIDAD	FSP SUBSISTENCIA	PERIODO	NÚMERO DE PLANILLA	FECHA DE PAGO	EXONERADO
14-11	ARL SURA	1	X														0		19	$901,550	0.04350	$39,300	$0	$0	Junio - 2025	87971937	04/07/2025	Si
CCF21	Cafam Caja de Compensacion Fliar	1	X														0		19	$901,550	0.04000	$36,100	$0	$0	Junio - 2025	87971937	04/07/2025	Si
230201	Proteccion (ING + Proteccion)	1	X														0		19	$901,550	0.16000	$144,300	$0	$0	Junio - 2025	87971937	04/07/2025	Si
EPS005	Sanitas EPS	1	X														0		19	$901,550	0.04000	$36,100	$0	$0	Julio - 2025	87971937	04/07/2025	Si

PAGADA

El presente certificado se expide a los **15** días del mes **Julio** de **2025**

Este documento está clasificado como privado por parte de Compensar Operador de Información.

compensar | miplanilla.com

CERTIFICADO DE APORTES AL SISTEMA DE PROTECCIÓN SOCIAL

La empresa **SUMINISTROS D Y P S.A.S.**, identificada con **NI** número **900086865**, aportó por **ISMAEL DAVID PALENCIA ALEAN** identificado(a) con **CC** número **1003465578** quien se encuentra registrado(a) a la fecha por concepto de aportes obligatorios al sistema General de Seguridad Social mediante la Planilla Integrada de Liquidación de aportes, para los periodos de pensión comprendidos entre 05 - 2025 y 06 - 2025 de la siguiente forma.

CODIGO	NOMBRE ADMINISTRADORA	COTIZANTE	ING	RET	TDE	TAE	TDP	TAP	VSP	VST	SLN	IGE	LMA	VAC	AVP	VCT	IRP	CORRECIÓN	DÍAS	IBC	TARIFA APORTE	COTIZACIÓN Y/O APORTE	FSP SOLIDARIDAD	FSP SUBSISTENCIA	PERIODO	NÚMERO DE PLANILLA	FECHA DE PAGO	EXONERADO
14-11	ARL SURA	1								X							0		30	$2,168,100	0.06960	$150,900	$0	$0	Mayo - 2025	86914830	10/06/2025	Si
231001	Colfondos	1								X							0		30	$2,168,100	0.16000	$346,900	$0	$0	Mayo - 2025	86914830	10/06/2025	Si
CCF24	Compensar Caja de Compensacion Fliar	1								X							0		30	$2,168,100	0.04000	$86,800	$0	$0	Mayo - 2025	86914830	10/06/2025	Si
EPS002	Salud Total EPS	1								X							0		30	$2,168,100	0.04000	$86,800	$0	$0	Junio - 2025	86914830	10/06/2025	Si

PAGADA

El presente certificado se expide a los **7** días del mes **Julio** de **2025**

Este documento está clasificado como privado por parte de Compensar Operador de Información.

COLFONDOS ADMINISTRADORA DE FONDOS DE PENSIONES Y CESANTIAS

NIT 800.149.496-2

CERTIFICA QUE:

El(la) Señor(a) JOSE JAVIER URUEÑA GOMEZ, identificado(a) con C.C 93.154.098, se encuentra afiliado(a) al Fondo Pensiones Obligatorias NIT 800.227.940-6 y al Fondo Cesantias NIT 800.198.644-5.

Se expide la presente certificación a la fecha 07 de julio de 2025.

El presente certificado emitido contiene una firma digitalizada válida para todos sus efectos de conformidad con lo dispuesto en la Ley 527 de 1999.

Cualquier inquietud adicional no dude en escribirnos a través de nuestro portal transaccional www.colfondos.com.co opción PQR's, o comuníquese con nuestro Contact Center a través de las siguientes líneas Bogotá 601 748 48 88, Barranquilla 605 386 98 88, Bucaramanga 607 698 58 88, Cali 602 489 98 88, Cartagena 605 694 98 88, Medellín 604 604 28 88 y en el resto del país 01 800 05 10000.

Juan Perea Ruiz
Gerente Cuentas y Recaudo

EPS | sura ARL | sura

Medellín, 07 de Julio de 2025

LA DIRECCIÓN DE AFILIACIONES Y RECAUDOS

HACE CONSTAR:

Que la(s) persona(s) relacionada(s) en el siguiente listado, se encuentra(n) afiliada(s) en Riesgos Laborales desde las fechas indicadas, a SEGUROS DE VIDA SURAMERICANA S.A. como trabajadores de SUMINISTROS DYP SAS, en el centro de trabajo 0000000004 - OBRA R5, Clase de riesgo 5, Porcentaje de cotización 6.96%.

A continuación se relacionan las fechas de afiliación

Número identificación	Nombre	Fecha inicio cobertura	Fecha fin cobertura	Código de transacción	Tipo Cotizante	Estado
C93154098	URUEÑA GOMEZ JOSE JAVIER	03/06/2025		21396225	DEPENDIENTE	EN COBERTURA

Si desea validar que este certificado haya sido realmente emitido por ARL Sura y la información aquí contenida sea real, visite www.arlsura.com.co / validar certificados e ingrese el siguiente código único de generación válido por un mes:C522044162518840755

Atentamente,

Dirección de Afiliaciones y Recaudos

Este certificado tiene validez para efectos de afiliación del trabajador a SEGUROS DE VIDA SURAMERICANA S.A. así como para su desafiliación
Importante: La información contenida en este certificado puede ser validada en cualquier momento por SEGUROS DE VIDA SURAMERICANA S.A.

Este certificado fue generado con la información registrada en la base de datos el 07/07/2025 11:19:15 .
Los trabajadores marcados con asterisco (*) son afiliados Independientes.
Las coberturas marcadas con dos asteriscos (**) son coberturas pendientes de retiro.

Dirección IP: 181.237.67.20, 192.230.104.3, 172.16.42.57

VIGILADO SUPERINTENDENCIA FINANCIERA DE COLOMBIA

CERTIFICADO DE AFILIACIÓN

CAJA DE COMPENSACION FAMILIAR COMPENSAR

NIT.860.066.942-7

Bogotá D.C., 7 de Julio de 2.025

A QUIEN INTERESE

Compensar, Caja de Compensación Familiar, certifica que el cliente se encuentra afiliado en la modalidad de TRABAJADOR DEPENDIENTE, con la siguiente información:

Tipo de Identificación	: CC
No. de Identificación	: 93154098
Nombre	: JOSE JAVIER URUEÑA GOMEZ
Empresa/Contratante	: SUMINISTROS D Y P SAS
Tipo Identificación Empresa	: NT
No. Identificación Empresa	: 900086865
Fecha de Afiliación a CCF	: 2025/06/03
Fecha de Ingreso a la empresa	: 2025/06/03
Estado	: Afiliado
Categoría	: A

Con los siguientes beneficiarios inscritos:

Nombre	Identificación	Fecha Afiliación	Parentesco	Categoría	Recibe Subsidio	Valor Subsidio	Ult.Subsidio Recibido	Estado
JACKSON JAVIER URUEÑA PIRACOCA	1016120475	20250603	HI	A	NO	0,00	--	AF
JUAN JOSE URUEÑA PIRACOCA	1028900412	20250603	HI	A	NO	0,00	--	AF

La presente certificación se expide con destino a A QUIEN INTERESE y tiene vigencia de un mes a partir de la fecha de expedición.

Esta certificación no es válida para presentar los documentos requeridos para la acreditación del subsidio monetario.

Atentamente.

Paula Andrea Ramírez

GESTIONAR INFORMACIÓN EMPRESARIAL

Elaboró:Portal Compensar

Verifique la validez y autenticidad de este documento escaneando el código QR o ingrese a la página https://corporativo.compensar.com/autenticidad y digite el código 028290c7A

Código del certificado

FOR-PGIE-0044

Vigilado Supersubsidio

CERTIFICADO DE AFILIACIÓN AL PBS DE EPS SURA

EPS Y MEDICINA PREPAGADA SURAMERICANA S.A. en desarrollo de su programa especial para la garantía del Plan de Beneficios en Salud denominado **EPS SURA**

CERTIFICA

Que **JOSE JAVIER URUEÑA GOMEZ** identificado(a) con **CÉDULA DE CIUDADANIA** número **93154098**, aparece registrado (a) en **EPS SURA** con la siguiente información:

TIPO Y NÚMERO DE IDENTIFICACIÓN	CC 93154098
NOMBRES Y APELLIDOS	JOSE JAVIER URUEÑA GOMEZ
TIPO DE AFILIADO	SEGUNDO COTIZANTE
PARENTESCO	COMPAÑERO (A) PERMANENTE
ESTADO DE LA AFILIACIÓN	TIENE DERECHO A COBERTURA INTEGRAL
CAUSA ESTADO DE LA AFILIACIÓN	COBERTURA INTEGRAL
FECHA DE INGRESO A EPS SURA	17/07/2019
FECHA RETIRO EPS SURA	ACTIVO(A)
SEMANAS COTIZADAS EN EPS SURA	686
SEMANAS COTIZADAS ÚLTIMO AÑO	48
EMPLEADOR(ES)	NI 900086865 SUMINISTROS DYP SAS DESDE 03/06/2025

DIRECCIÓN DE AFILIACIONES

Fecha de generación: **07/07/2025**

ESTE DOCUMENTO NO ES VÁLIDO PARA LA PRESTACIÓN DEL SERVICIO, NI PARA TRASLADOS

compensar | miplanilla.com

CERTIFICADO DE APORTES AL SISTEMA DE PROTECCIÓN SOCIAL

La empresa **SUMINISTROS D Y P S.A.S.**, identificada con **NI** número **900086865**, aportó por **TATIANA VANESSA MENDOZA MENDOZA** identificado(a) con **CC** número **1003401362** quien se encuentra registrado(a) a la fecha por concepto de aportes obligatorios al sistema General de Seguridad Social mediante la Planilla Integrada de Liquidación de aportes, para los periodos de pensión comprendidos entre 06 - 2025 y 07 - 2025 de la siguiente forma.

CODIGO	NOMBRE ADMINISTRADORA	COTIZANTE	ING	RET	TDE	TAE	TDP	TAP	VSP	VST	SLN	IGE	LMA	VAC	AVP	VCT	IRP	CORRECIÓN	DÍAS	IBC	TARIFA APORTE	COTIZACIÓN Y/O APORTE	FSP SOLIDARIDAD	FSP SUBSISTENCIA	PERIODO	NÚMERO DE PLANILLA	FECHA DE PAGO	EXONERADO
14-11	ARL SURA	1	X														0		26	$1,473,334	0.06960	$102,600	$0	$0	Junio - 2025	87710482	09/07/2025	Si
CCF24	Compensar Caja de Compensacion Fliar	1	X														0		26	$1,473,334	0.04000	$59,000	$0	$0	Junio - 2025	87710482	09/07/2025	Si
EPS010	EPS Sura	1	X														0		26	$1,473,334	0.04000	$59,000	$0	$0	Julio - 2025	87710482	09/07/2025	Si
230301	Porvenir	1	X														0		26	$1,473,334	0.16000	$235,800	$0	$0	Junio - 2025	87710482	09/07/2025	Si

PAGADA

El presente certificado se expide a los **24** días del mes **Julio** de **2025**

Este documento está clasificado como privado por parte de Compensar Operador de Información.

CONSORCIO VIAL MHC 063

Bogotá, 30 de Julio 2025

Señores
CONSORCIO ICEACSA - TPF
Atn. Ing. Luis Antonio Rueda Rueda
Director de Interventoría
consorcio.iceacsatpf2021@gmail.com
colombia@tpfingenieria.com
Carrera 13ª No. 86ª - 40 Oficina 402
Teléfono fijo: 618 05 19
Bogotá
REFERENCIA: CONTRATO NÚMERO 989 DE 2021.: "MEJORAMIENTO MEDIANTE LA CONSTRUCCIÓN Y MANTENIMIENTO, GESTION PREDIAL, SOCIAL Y AMBIENTAL SOSTENIBLE DE LA RUTA DE LOS COMUNEROS (ZIPAQUIRÁ - BARBOSA -BUCARAMANGA; GIRÓN - PIEDECUESTA) EN LOS DEPARTAMENTOS DE CUNDINAMARCA, BOYACÁ Y SANTANDER, EN MARCO DE LA REACTIVACIÓN ECONÓMICA, MEDIANTE EL PROGRAMA DE OBRA PUBLICA "VÍAS PARA LALEGALIDAD Y LA REACTIVACIÓN VISIÓN 2030" MÓDULO 1. Mayo

ASUNTO: Pago de seguridad social integrada y aportes parafiscales contrato No.989 de 2021 correspondiente al mes de Julio-2025

Respetado ingeniero Luis Antonio Rueda,

Yo, PABLO CESAR MOLINA SALAS identificado con Cedula de Ciudadanía Numero 80058930, en mi condición de director de Obra del CONSORCIO VIAL MHC 063 Identificado con el NIT 901,475,859-6, certifico el pago de los aportes de seguridad social (Pensión.Salud,Riesgos profesionales) y de los aportes parafiscales (Instituto Colombiano Del Bienestar familiar) pagados por CONSORCIO VIAL MHC 63 y sus proveedores, dentro de las obligaciones del contrato 989 de 2021. Mejoramiento mediante la construcción y Mantenimiento,Gestión,Predial,Social y ambiental sostenible de la ruta de los comuneros (Zipaquira,Barbosa,Bucaramanga:Giron-Piedecuesta)en los departamentos de Cundinamarca, Boyacá y Santander, en marco de la reactivación económica, mediante programa de obra pública "vías para la legalidad y la reactivación visión 2030" modulo 1, las cuales soportan el acta de obra N.50 correspondiente al mes de julio 2025.

Ing. Pablo Cesar Molina Salinas

Director de Obra

CONSORCIO VIAL MHC 063

Proyecto: Angie Zamora
Reviso: Nelson Bohorquez
Anexos: 2

	INSTITUTO NACIONAL DE VIAS **PROCESO MISIONAL EJECUCIÓN DE PROYECTOS DE INFRAESTRUCTURA DE TRANSPORTE** **MANUAL DE INTERVENTORÍA OBRA PÚBLICA** **ACTA DE REUNIÓN**	CÓDIGO	MEPI-MN1-IN-14-FR-2
		VERSIÓN	1
		PÁGINA	

FECHA: 10/10/2024
(Día / Mes / Año)

(Este formato aplica para reuniones distintas a las de Comité de Obra)

ACTA DE REUNIÓN No. .....
(La numeración será consecutiva)

UNIDAD EJECUTORA: SMDC - GRUPO ORIENTE **DIRECCIÓN TERRITORIAL:** CUNDINAMARCA

CONTRATO DE OBRA No. 989 DE 2021
(Indicar número de contrato y año)

CONTRATISTA: CONSORCIO VIAL MHC 063

OBJETO DEL CONTRATO DE OBRA:
MEJORAMIENTO MEDIANTE LA CONSTRUCCIÓN Y MANTENIMIENTO, GESTION PREDIAL, SOCIAL Y AMBIENTAL SOSTENIBLE DE LA RUTA DE LOS COMUNEROS (ZIPAQUIRÁ - BARBOSA - BUCARAMANGA; GIRÓN - PIEDECUESTA) EN LOS DEPARTAMENTOS DE CUNDINAMARCA, BOYACÁ Y SANTANDER, EN MARCO DE LA REACTIVACIÓN ECONÓMICA, MEDIANTE EL PROGRAMA DE OBRA PUBLICA "VÍAS PARA LA LEGALIDAD Y LA REACTIVACIÓN VISIÓN 2030

CONTRATO DE INTERVENTORÍA No. 971 DE 2021
(Indicar número de contrato y año)

INTERVENTOR: CONSORCIO ICEACSA -TPF

OBJETIVOS DE LA REUNIÓN

Concertar los requisitos relativos a la acreditación de pagos de planillas del componente SST que debe presentar el CONSORCIO VIAL MHC 063 para el pago de actas de obra ante la interventoría

TEMAS A DESARROLLAR EN LA PRESENTE REUNIÓN

Requisitos relativos a la acreditación de pagos de planillas del componente SST que debe presentar el CONSORCIO VIAL MHC 063 para el pago de actas de obra ante la interventoría

Intervención de las partes

Conclusiones

DESARROLLO DE LA REUNIÓN

Se lleva a cabo reunión de comité de obra virtual, con asistencia virtual del INVIAS: Subdirección Territorial Cundinamarca: Ing Erika Uribe Navarro POR PARTE DEL CONTRATISTA :Gerente de Proyecto Ing. Xiomara González, Director de Obra: Ing. Pablo Molina Directores Jurídicos: Dra Yessica Castillo y DR. Martín Rativa, Ing Nelson Bohórquez SST, y por parte de la interventoría: Director de interventoria, Ingeniero Luis Antonio Rueda Rueda; Lider de Integración, Ing Maria Soledad Sanchez, Ing Mary Gomez SST, Ing Jun David Torres Ing Tecnico Auxiliar

CONSIDERACIONES DEL CONTRATISTA: El CONSORCIO VIAL MHC063 mediante comunicado R-0000004733 de fecha 11 de octubre de 2024 atiende el comunicado C971-3598-2024 del 04/10/2024 remitido por la interventoría en donde se le requiere acreditar la certificación de pago de los aportes legales (parafiscales) y las planillas de seguridad social del personal vinculado a la obra, certificando los pagos del periodo correspondiente al acta de obra presentada. Es de anotar que desde el mes de agosto de 2024, las actas de obra presentadas por el Consorcio no estaban siendo tramitadas por la interventoría, hasta tanto se presentaran la totalidad de certificaciones de pagos de aportes (según lo indicado en el Manual de Interventoría, que indica que se deben presentar las planillas correspondientes al período que se está cobrando). Sobre este aspecto el CONSORCIO VIAL MHC063 señaló lo siguiente: i) Se debe tener en cuenta que lo previsto en el contrato frente a la generación del pago, se encuentra expresamente condicionado a lo señalado en la "norma vigente", característica común e ineludible de todos los textos que regulan la materia en el manual de interventoría ii) En virtud del principio de legalidad, no es dable que las previsiones contractuales vayan en contra de la ley. Aun así, el contrato de obra no establece un pacto en contra de la ley, sino que por el contrario reafirma su aplicación por expresa remisión iii) En ese sentido y para el caso en concreto, el artículo 3.2.2.1 del Decreto 780 de 2016, sustituido por el Decreto 1990 de 2016, permite la presentación y pago de las planillas de seguridad social, hasta unas fechas determinadas, argumento que acoge de plano el Consorcio, indicando que hasta tanto las obligaciones de pago de las planillas no se encuentren vencidas, no es posible señalar un incumplimiento del contratista, por el contrario el mismo estará al día en el cumplimiento de sus obligaciones iv) Es pertinente anotar que, con relación a este mismo tema y particularmente frente a los contratistas de prestación de servicios profesionales, tales como los especialistas y expertos requeridos para la ejecución del contrato de obra, entidades del orden nacional como la Agencia Nacional de Contratación Pública, ente rector en la materia, han emitido conceptos que permiten establecer los criterios con los cuales se debe exigir al contratista el cumplimiento de sus obligaciones de pago relativas obligaciones sobre Seguridad Social. Nótese el siguiente texto:
"Las entidades estatales deben respetar el derecho del contratista a hacer los aportes al Sistema de Seguridad Social Integral a más tardar en las fechas indicadas en el artículo 3.2.2.1. del Decreto 1990 de 2016 y de conformidad con el artículo 244 de la Ley 1955 de 2019, que establece que la cotización se realiza mes vencido. Por tanto, en el último mes, el supervisor debe verificar que el contratista haya hecho sus aportes por lo devengado en el mes inmediatamente anterior (…)
"el proponente se encuentra al día con sus aportes, cuando realiza el pago mes vencido y por tanto la Entidad Estatal no debe exigir que se realicen los aportes de manera anticipada".

CONSIDERACIÓNES DE LA INTERVENTORÍA: Por su parte la interventoría señala que si bien dentro de su obligación contractual se establece que debe certificar la verificación del pago de los aportes parafiscales y de seguridad social como requisito para el trámite y el pago del Acta parcial de obra, encuentra de recibo los argumentos presentados por el Consorcio señalando que en aras de concertar los requisitos para viabilizar los pagos de actas de obra, sugiere que se suscriba un acta firmada por las 3 partes (INVIAS, interventoría y Consorcio) en la cual se indique que: i) El contratista presentará con las actas de obra a cobrar, los soportes de pago de las planillas correspondientes al mes que se está cobrando del personal vinculado a la misma, que tenga cumplida la fecha de pago para los 5 primeros días del mes; y para quienes no se les ha cumplido la fecha límite de pago, la planilla de pago del mes inmediatamente anterior. Con estos soportes la interventoría validará la presentación del acta de obra y gestionará su pago ii) Con relación al personal que tenga fecha de pago de obligaciones parafiscales y de seguridad social hasta el día 23 de cada mes, el contratista presentará los soportes con posterioridad a dicha fecha sin que ello represente impedimento para que la interventoría continué la gestión de pago y apruebe la misma.

La interventoría propone que esta acta sea socializada al interior de la entidad y con el personal de la interventoría a cargo del seguimiento del pago de las actas de obra con el objetivo que se valide el cumplimiento de los requisitos antes descritos por parte del contratista y se gestione con ellos los pagos requeridos por el mismo.

CONCEPTO DIRECCIÓN TERRITORIAL CUNDINAMARCA: La Dirección Territorial de Cundinamarca del INVIAS señala como viable la propuesta hecha por la interventoría y que acoge el CONSORCIO considerando que esta manera se zanjan las diferencias que llevaron a esta reunión, y viabiliza los requisitos que se deben tener en cuenta para que la interventoría pueda autorizar el pago de las actas de obra

CONCLUSIONES:
i) El contratista presentará con las actas de obra a cobrar, los soportes de pago de las planillas correspondientes al mes que se está cobrando del personal vinculado a la misma que tenga cumplida la fecha de pago para los 5 primeros días del mes; y para quienes no se les ha cumplido la fecha límite de pago, la planilla de pago del mes inmediatamente anterior. Con estos soportes la interventoría validará la presentación del acta de obra y gestionará su pago ii) Con relación al personal que tenga fecha de pago de obligaciones parafiscales y de seguridad social hasta el día 23 de cada mes, el contratista presentará los soportes con posterioridad a dicha fecha sin que ello represente impedimento para que la interventoría continué la gestión de pago y apruebe la misma. La entrega de los soportes del personal que tenga fecha de pago con posterioridad a los primeros 5 días del mes, será requisito para el trámite del acta del mes siguiente.

	INSTITUTO NACIONAL DE VIAS **PROCESO MISIONAL EJECUCIÓN DE PROYECTOS DE INFRAESTRUCTURA DE TRANSPORTE** **MANUAL DE INTERVENTORÍA OBRA PÚBLICA** **ACTA DE REUNIÓN**	CÓDIGO	MEPI-MN1-IN-14-FR-2
		VERSIÓN	1
		PÁGINA	

FECHA: 10/10/2024 (Día / Mes / Año)

COMPROMISOS PACTADOS	**FECHA DE CUMPLIMIENTO (Día /Mes / Año)**	**RESPONSABLES**
El Consorcio creará la primera versión del acta a suscribirse y lo socializará con la entidad y la interventoría para concertar el texto y posterior firma	15/10/2024	CONSORCIO VIAL MHC 063

FECHA PRÓXIMA REUNIÓN No aplica (Día / Mes / Año)

NOTAS:

1. Las decisiones tomadas en la presente Reunión, no pueden modificar ni modifican por si solas el Contrato de Obra ni el contrato de Interventoría suscritos. En el evento de requerirse una modificación contractual debe surtirse de manera previa el trámite interno correspondiente.

2. Se firma la presente Acta de Reunión bajo la responsabilidad expresa de quienes en ella intervienen, de conformidad con las obligaciones y funciones desempeñadas por cada uno de los mismos.

LA PRESENTE ACTA DE REUNIÓN ES LEÍDA EN SU INTEGRIDAD ANTES DE LA SUSCRIPCIÓN POR LOS PARTICIPANTES:

NOMBRE DEL PARTICIPANTE	CARGO	EMPRESA / ENTIDAD	FIRMA
Erika Uribe Navarro	Profesional especializado	INVIAS - DTCUN	
Luis Antonio Rueda Rueda	Director de Interventoría	Consorcio ICEACSA -TPF	
Xiomara González	Gerente de Proyecto	Consorcio Vial MHC 063	
Yessica Castillo	Directora Jurídica Laboral	MHC	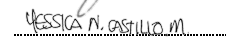
Martín Rativa	Director Jurídico Concesiones	MHC	
Pablo Molina	Director de Obra	Consorcio Vial MHC 063	
Nelson Dario Bohorquez	Residente SST	Consorcio Vial MHC 063	
Maria Soledad Sanchez	Lider de integracion	Consorcio ICEACSA -TPF	
Juan David Torres	Ing Tecnico Auxiliar	Corsorcio ICEACSA - TPF	
Mary Gomez	Inspectora SST	Consorcio ICEACSA- TPF	

Original: Informe mensual de Interventoría. Archivo de Gestión del INVIAS.
Copias: Contratista, Interventor y Dirección Territorial



FECHA DE NACIMIENTO **26-DIC-1986**

BOGOTA D.C.
(CUNDINAMARCA)
LUGAR DE NACIMIENTO

1.62 ESTATURA | **O+** G.S. RH | **F** SEXO

04-ENE-2005 BOGOTA D.C.
FECHA Y LUGAR DE EXPEDICION

REGISTRADORA NACIONAL
ALMABEATRIZ RENGIFO LOPEZ

INDICE DERECHO

P-1500117-42134946-F-1010168991-20050303 **02351** 05062A 02 180463312

REPUBLICA DE COLOMBIA
IDENTIFICACION PERSONAL
CEDULA DE CIUDADANIA

NUMERO **1.010.168.991**

FERNANDEZ BECERRA
APELLIDOS

IVONNE
NOMBRES

Ivonne Fernandez B
FIRMA

República de Colombia
Ministerio de Comercio Industria y Turismo

JUNTA CENTRAL DE CONTADORES
TARJETA PROFESIONAL
DE CONTADOR PUBLICO

146684-T

IVONNE
FERNANDEZ BECERRA
C.C. 1010168901

RESOLUCION INSCRIPCION 50 FECHA 11/02/2010
UNIVERSIDAD PILOTO DE COLOMBIA

PRESIDENTE Leonardo Sánchez G.

LEONARDO SANCHEZ GARRIDO 157282

71142

FIRMA DEL TITULAR

Esta tarjeta es el único documento que lo acredita como CONTADOR PUBLICO de acuerdo con lo establecido en la Ley 43 de 1990.
Agradecemos a quien encuentre esta tarjeta devolverla al Ministerio de Comercio Industria y Turismo - Junta Central de Contadores.

UNIDAD ADMINISTRATIVA ESPECIAL **JUNTA CENTRAL DE CONTADORES**

Certificado No:

9850628A466B2692

LA REPUBLICA DE COLOMBIA

MINISTERIO DE COMERCIO, INDUSTRIA Y TURISMO

UNIDAD ADMINISTRATIVA ESPECIAL

JUNTA CENTRAL DE CONTADORES

CERTIFICA A:
QUIEN INTERESE

Que el contador público **IVONNE FERNANDEZ BECERRA** identificado con CÉDULA DE CIUDADANÍA No 1010168991 de BOGOTA, D.C. (BOGOTA D.C) Y Tarjeta Profesional No 146684-T SI tiene vigente su inscripción en la Junta Central de Contadores y desde la fecha de Inscripción.

NO REGISTRA ANTECEDENTES DISCIPLINARIOS * * *

REPUBLICA DE COLOMBIA
IDENTIFICACION PERSONAL
CEDULA DE CIUDADANIA

NUMERO **79.901.429**

CIFUENTES LINARES

APELLIDOS

JORGE EDUARDO

NOMBRES

FIRMA

INDICE DERECHO

FECHA DE NACIMIENTO **06-MAR-1978**

BOGOTA D.C.
(CUNDINAMARCA)

LUGAR DE NACIMIENTO

1.70 ESTATURA | **O+** G.S. RH | **M** SEXO

08-ABR-1996 BOGOTA D.C.

FECHA Y LUGAR DE EXPEDICION

REGISTRADOR NACIONAL
CARLOS ARIEL SÁNCHEZ TORRES

A-1500150-00130570-M-0079901429-20081122 0006659602A 1 1520045039

REGISTRADURIA NACIONAL DEL ESTADO CIVIL



IDEQS

FIRMA DEL TITULAR

28577

Esta tarjeta es el único documento que lo acredita como CONTADOR PUBLICO de acuerdo con lo establecido en la Ley 43 de 1990.
Agradecemos a quien encuentre esta tarjeta devolverla al Ministerio de Educación Nacional - Junta Central de Contadores.

LOGOFORMAS COMM. 2922568

República de Colombia
Ministerio de Educación Nacional

JUNTA CENTRAL DE CONTADORES
TARJETA PROFESIONAL
DE CONTADOR PUBLICO

108597-T

JORGE EDUARDO
CIFUENTES LINARES
C.C. 79901429
RESOLUCION INSCRIPCION 03 FECHA 2005/02/03
UNIVERSIDAD DE LA SALLE

PRESIDENTE

LUZ MYRIAM DIAZ MUÑOZ 118246

UNIDAD ADMINISTRATIVA ESPECIAL **JUNTA CENTRAL DE CONTADORES**

Certificado No:

4BED0FFC73590B2BFB

LA REPUBLICA DE COLOMBIA

MINISTERIO DE COMERCIO, INDUSTRIA Y TURISMO

UNIDAD ADMINISTRATIVA ESPECIAL

JUNTA CENTRAL DE CONTADORES

CERTIFICA A:
QUIEN INTERESE

Que el contador público **JORGE EDUARDO CIFUENTES LINARES** identificado con CÉDULA DE CIUDADANÍA No 79901429 de BOGOTA, D.C. (BOGOTA D.C) Y Tarjeta Profesional No 108597-T SI tiene vigente su inscripción en la Junta Central de Contadores y desde la fecha de Inscripción.

NO REGISTRA ANTECEDENTES DISCIPLINARIOS * * *

Banco de Occidente

CERTIFICACIÓN

Mediante la presente certificamos que **CONSORCIO VIAL MHC 063** identificado con Nit 901.475.859-6 es cuenta habiente del Banco de Occidente desde el 22 de abril de 2021 con cuenta corriente No. 235-84664-9 la cual se encuentra activa y vigente.

Por lo anterior podemos afirmar que la mejor carta de presentación del **CONSORCIO VIAL MHC 063** es ser un "Cliente Activo del BANCO de OCCIDENTE".

Expedimos esta certificación hoy 23 de abril de 2021 a **CONSORCIO VIAL MHC 063**

Cordialmente,

VIVIANA LUCIA MONICA

DIAN

Autorización Numeración de Facturación

1876

Espacio reservado para la DIAN

4. Número de formulario 18764084385095

(415)7707212489984(8020) 001876408438509 5

5. Número de Identificación Tributaria - NIT	6. DV	7. Primer apellido	8. Segundo apellido	9. Primer nombre	10. Otros nombres
9 0 1 4 7 5 8 5 9	6				

11. Razón social
CONSORCIO VIAL MHC 063

12. Dirección seccional
Impuestos de Bogotá

Cód. 3 2

24. Dirección
CR 22 A 85 20

25. País	26.Departamento	27. Municipio
Colombia	Bogotá D.C.	Bogotá, D.C.

La U.A.E. Dirección de Impuestos y Aduanas Nacionales, conforme a la facultad discrecional establecida en el artículo 684 - 2 del Estatuto Tributario y en virtud de lo estipulado en la Resolución 000165 del 01/11/2023, por la cual se dictan otras disposiciones en materia de sistemas de facturación; previo estudio y evaluación de la solicitud realizada por el contribuyente, representante legal o apoderado debidamente acreditado; determina autorizar los rangos de numeración de facturación y/o documento equivalente. En los casos, en que se agote dicha numeración antes de culminar su vigencia, el interesado tendrá derecho a solicitar una nueva autorización, de acuerdo con el tramite establecido.

Las vigencias de los rangos de numeración de facturación, se contarán a partir de la formalización de éste documento oficial.

Si el obligado a facturar; no hubiere agotado la numeración de facturación transcurrido el término de la vigencia autorizada, con 15 días de antelación podrá solicitar la habilitación de la numeración sobrante.

Cuando se trate de una solicitud de inhabilitación de la numeración de facturación y/o documento equivalente, la vigencia es permanente, por lo tanto, no procede la habilitación de dichos rangos.

El formato oficial 1876 Autorización numeración de facturación es único e intransferible, solo surte efecto durante la vigencia para el titular del mismo, por ende, su custodia y divulgación es exclusiva responsabilidad del facturador. El uso no autorizado del formato o su adulteración puede tener consecuencias de tipo penal.

Nota: La no adopción o violación de los sistemas técnicos de control, dará lugar a la sanción establecida en el artículo 684-2 del E.T

Firma del solicitante

Firma del funcionario autorizado

DIAN
2024-11-29 / 04:36:19 PM
Fecha Acuse de Recibo
Firmado

984. Apellidos y nombres
985. Cargo
989. Dependencia
990. Lugar administrativo SUBDIRECCION DE FACTURA ELECTRONICA Y SOLUCI
991. Organización U.A.E. DIRECCION DE IMPUESTOS Y ADUANAS NACION
992. Área
993. Establecimiento

1001. Apellidos y nombres HUERTAS COTES MARIO ALBERTO
1002. Tipo documento Cédula de Ciudadanía
1003. No. Identiflcación 19146113 1004. DV 0
1005. Cod. Representación Representante Legal Principal
1006. Organización CONSORCIO VIAL MHC 063

997. Fecha formalización 2024-11-29 16:36:19

AUTORIZADO

DIAN

Autorización Numeración de Facturación

1876

Espacio reservado para la DIAN

4. Número de formulario 18764084385095

(415)7707212489984(8020) 001876408438509 5

5. Número de Identificación Tributaria - NIT	6. DV	7. Primer apellido	8. Segundo apellido	9. Primer nombre	10. Otros nombres
9 0 1 4 7 5 8 5 9	6				

11. Razón social

CONSORCIO VIAL MHC 063

Rangos de numeración para autorizar, habilitar o inhabilitar

	29. Establecimiento	30. Modalidad	Cód.	31. Prefijo	32. Desde el número	33. Hasta el número	38. Vigencia	34. Tipo solicitud	Cód.
1	CONSORCIO VIAL MHC 063 CR 22 A 85 20	FACTURA ELECTRÓNICA DE VENTA	4	FE	101	200	24	AUTORIZACIÓN	1
2									
3									
4									
5									
6									
7									
8									
9									
10									
11									

AUTORIZADO