5/09/2025

CONSORCIO VIAL MHC 063

INSTITUTO NACIONAL DE VIAS
800.215.807-2
Calle 25G N73B-90 - Piso 6
7056000

CONTRATO 989 de 2021- MEJORAMIENTO MEDIANTE LA CONSTRUCCIÓN Y MANTENIMIENTO, GESTION PREDIAL, SOCIAL Y AMBIENTAL SOSTENIBLE DE LA RUTA DE LOS COMUNEROS (ZIPAQUIRÁ -BARBOSA -BUCARAMANGA; GIRÓN -PIEDECUESTA) EN LOS DEPARTAMENTOS DE CUNDINAMARCA, BOYACÁ Y SANTANDER, EN MARCO DE LA REACTIVACIÓN ECONÓMICA,MEDIANTE EL PROGRAMA DE OBRA PÚBLICA "VÍAS PARA LA LEGALIDAD Y LA REACTIVACIÓN VISIÓN 2030- MODULO 1

Acta de recibo de Obra No.51 Agosto de 2025		2,545,233,944.00
Administracion	23%	585,403,807.00
Imprevistos	5%	127,261,697.00
Utilidad	2%	50,904,679.00
IVA	19%	9,671,889.00
VALOR BÁSICO GESTIÓN SOCIAL (REEMBOLSO)		24,459,725.00
OTROS COSTOS RELACIONADOS CON REEMBOLSO DE GASTOS (2.5% DE GESTION SOCIAL)		611,493.00
IVA GESTIÓN SOCIAL	19%	116,184.00
GESTION PREDIAL		10,324,000.00
IVA GESTION PREDIAL	19%	1,961,560.00
ADQUISICION PREDIAL		540,000.00
OTROS (ADMINISTRACIÓN DE ADQUISICION PREDIAL)		13,500.00
IVA 19% SOBRE ADMINISTRACION DE ADQUISICION PREDIAL	19%	2,565.00
VALOR BÁSICO GESTIÓN AMBIENTAL (INCLUYE PMA, PAGA Y LICENCIA AMBIENTAL) (REEMBOLSOS)		105,255,000.00
	SUBTOTAL	**3,450,007,845.00**
	IVA	11,752,198.00
	VALOR TOTAL	**3,461,760,043.00**

Observaciones: #$24-02-00;0989-2021;jlrodriguezd@invias.gov.co#$

TRES MIL CUATROCIENTOS SESENTA Y UN MILLONES SETECIENTOS SESENTA MIL CUARENTA Y TRES PESOS MCTE

Consorciados:

Mario Alberto Huertas Cotes Nit: 19.146.113-0
MHC Ingenieria y Construccion de obras civiles S.A.S Nit: 900.904.055-1

	INSTITUTO NACIONAL DE VÍAS PROCESO MISIONAL EJECUCIÓN DE PROYECTOS DE INFRAESTRUCTURA DE TRANSPORTE MANUAL DE INTERVENTORÍA OBRA PUBLICA **HOJA DE RUTA Y ORDEN DE PAGO CONTRATO DE OBRA**	CÓDIGO	MEPI-MN1-IN-4-FR-2
		VERSIÓN	1
		PÁGINA	

FECHA: 05/09/2025 (Día / Mes / Año)

UNIDAD EJECUTORA: Subdirección de Modernización de Carreteras Nacionales - Grupo Oriente **DIRECCIÓN TERRITORIAL:** CUNDINAMARCA PERIODO MES: AGOSTO DE 2025.

ACTA PARCIAL DE OBRA No. 51 (Indique el número del acta) ACTA AJUSTE PROVISIONAL No. (Indique el número del acta) ACTA AJUSTE DEFINITIVO No. (Indique el número del acta) VALOR BÁSICO ACTA: $ 3,450,007,845.00

	Día/Mes/Año			FIRMA	CAUSAS DE LA DEVOLUCIÓN:
FECHA DE PRESENTACIÓN POR PARTE DEL CONTRATISTA AL INTERVENTOR	5/09/2025	NOMBRE DE QUIEN RECIBE	LUIS ANTONIO RUEDA RUEDA		
FECHA DE DEVOLUCIÓN POR PARTE DEL INTERVENTOR (EN CASO DE REQUERIRSE)		NOMBRE DE QUIEN RECIBE			
FECHA DE ENTREGA DEL ACTA CORREGIDA DEL CONTRATISTA AL INTERVENTOR		NOMBRE DE QUIEN RECIBE			
FECHA DE APROBACIÓN POR PARTE DEL INTERVENTOR	5/09/2025	NOMBRE DE QUIEN APRUEBA	LUIS ANTONIO RUEDA RUEDA		
FECHA DE PRESENTACIÓN DEL INTERVENTOR A LA DIRECCIÓN TERRITORIAL		NOMBRE DE QUIEN SUSCRIBE			
FECHA DE DEVOLUCIÓN POR PARTE DE LA DIRECCIÓN TERRITORIAL (EN CASO DE REQUERIRSE)		NOMBRE DE QUIEN RECIBE			
FECHA DE PRESENTACIÓN DEL INTERVENTOR A LA DIRECCIÓN TERRITORIAL	5/09/2025	NOMBRE DE QUIEN RECIBE	GUSTAVO ALFONSO CEPEDA		
FECHA DE DEVOLUCIÓN POR PARTE DE LA DIRECCIÓN TERRITORIAL (EN CASO DE REQUERIRSE)		NOMBRE DE QUIEN RECIBE			
FECHA DE PRESENTACIÓN DEL INTERVENTOR A LA DIRECCIÓN TERRITORIAL		NOMBRE DE QUIEN RECIBE			
FECHA DE SUSCRIPCIÓN POR EL DIRECTOR TERRITORIAL	5/09/2025	NOMBRE DE QUIEN RECIBE	GUSTAVO ALFONSO CEPEDA		
FECHA DE ENTREGA DE LA DIRECCIÓN TERRITORIAL AL CONTRATISTA		NOMBRE DE QUIEN RECIBE			
FECHA DE ENTREGA AL GESTOR TÉCNICO DE PROYECTO	9-09-2025	NOMBRE DE QUIEN SUSCRIBE	LUIS EDUARDO GARZON CHARUM		
FECHA DE DEVOLUCIÓN POR PARTE DEL GESTOR TÉCNICO DE PROYECTO (EN CASO DE REQUERIRSE)		NOMBRE DE QUIEN SUSCRIBE			
FECHA DE ENTREGA DEL ACTA CORREGIDA AL GESTOR TÉCNICO DE PROYECTO		NOMBRE DE QUIEN SUSCRIBE			
FECHA DE SUSCRIPCIÓN POR PARTE DEL ORDENADOR DEL PAGO	25-09-2025	NOMBRE DE QUIEN SUSCRIBE	Jéssica Lorena Rodríguez Delgado		

Para la orden de pago debe estar diligenciada la hoja de ruta en su totalidad.

ORDEN DE PAGO

CONTRATO DE OBRA No.: 989 DE 2021

OBJETO: MEJORAMIENTO MEDIANTE LA CONSTRUCCIÓN Y MANTENIMIENTO, GESTION PREDIAL, SOCIAL Y AMBIENTAL SOSTENIBLE DE LA RUTA DE LOS COMUNEROS (ZIPAQUIRÁ - BARBOSA - BUCARAMANGA; GIRÓN - PIEDECUESTA) EN LOS DEPARTAMENTOS DE CUNDINAMARCA, BOYACÁ Y SANTANDER, EN MARCO DE LA REACTIVACIÓN ECONÓMICA, MEDIANTE EL PROGRAMA DE OBRA PÚBLICA "VÍAS PARA LA LEGALIDAD Y LA REACTIVACIÓN VISIÓN 2030" MÓDULO 1.

CONTRATISTA: CONSORCIO VIAL MHC 063 **NIT.** 901475859-6

DE ACUERDO CON LA FACULTAD OTORGADA POR EL, JESSICA LORENA RODRIGUEZ DELGADO (Indicar el ordenador del pago) AUTORIZA EL PAGO A: CONSORCIO VIAL MHC 063

VALOR TOTAL A PAGAR: $ 3,461,760,043.00 (Indicar el valor incluido IVA con amortización de anticipo) VALOR EN LETRAS: TRES MIL CUATROCIENTOS SESENTA Y UN MILLONES SETECIENTOS SESENTA MIL CUARENTA Y TRES PESOS M/CTE

CORRESPONDIENTE AL ACTA: RECIBO PARCIAL DE OBRA No.51 (Indicar si es Acta de Recibo Parcial de Obra o de Ajuste y el No. del Acta) **DEL PERIODO** AGOSTO DE 2025. (Indicar el periodo del Acta) y con cargo al registro presupuestal indicado en el formato de afectación presupuestal.

Firma
Nombre: GUSTAVO ALFONSO CEPEDA OCAMPO
Matricula profesional No.: 25202-248533 CND
SUPERVISOR CONTRATO DE INTERVENTORÍA (E)
Fecha firma:
(Suscribe según su competencia)

Firma
Nombre: GUSTAVO ALFONSO CEPEDA OCAMPO
Matricula profesional No.: 25202-248533 CND
DIRECTOR TERRITORIAL
Fecha firma:
(Suscribe según su competencia)

Firma
Nombre: LUIS EDUARDO GARZÓN CHARUM
Matricula profesional No.: 2520262127CND
GESTOR TÉCNICO DE PROYECTO
Fecha firma: 11/09/2025
(Suscribe según su competencia)

Firma RODRIGUEZ DELGADO JESSICA LORENA
Firmado digitalmente por RODRIGUEZ DELGADO JESSICA LORENA
Fecha: 2025.09.25 15:57:52 -05'00'
Nombre: JESSICA LORENA RODRIGUEZ DELGADO
Matrícula Profesional No.: 186784
ORDENADOR DEL PAGO
Fecha de Firma: 25-09-2025

Original: Anexo para el pago de la cuenta. (Subdirección Financiera).
Copias: Unidad Ejecutora, Interventor y Dirección Territorial.

UNIDAD EJECUTORA: Subdirección de Modernización de Carreteras Nacionales - Grupo Oriente | **DIRECCIÓN TERRITORIAL:** CUNDINAMARCA | **ACTA No.** 51 | **VALOR BÁSICO ACTA:** $ 3,450,007,845.00 | **MES** AGOSTO 2025

ACTA FINAL ☐

CONTRATO No : 989 DE 2021 (Indique número y año)

OBJETO:

MEJORAMIENTO MEDIANTE LA CONSTRUCCIÓN Y MANTENIMIENTO, GESTION PREDIAL, SOCIAL Y AMBIENTAL SOSTENIBLE DE LA RUTA DE LOS COMUNEROS (ZIPAQUIRÁ -BARBOSA -BUCARAMANGA; GIRÓN -PIEDECUESTA) EN LOS DEPARTAMENTOS DE CUNDINAMARCA, BOYACÁ Y SANTANDER, EN MARCO DE LA REACTIVACIÓN ECONÓMICA,MEDIANTE EL PROGRAMA DE OBRA PÚBLICA "VÍAS PARA LA LEGALIDAD Y LA REACTIVACIÓN VISIÓN 2030"MÓDULO 1.

CONTRATISTA: CONSORCIO VIAL MHC 063 (Indique la ruta y tramo del alcance del contrato según código vial)

CONTRATO DE INTERVENTORÍA No.: 971-2021 INTERVENTOR: CONSORCIO ICEACSA-TPF

PLAZO INICIAL: 114 MESES (En meses según contrato principal) | PLAZO ACUMULADO: 112 MESES (En meses según las prórrogas sin suspensiones)

FECHA DE INICIO DEL CONTRATO: 21/06/2021 (Indique día/mes/año) | FECHA DE VENCIMIENTO ACTUAL: 31/08/2030 (Incluidas las suspensiones, indique día/mes/año)

FECHA DE SUSPENSIÓN: N/A (Indique la suspensión que corresponda con el periodo del acta) | FECHA DE REANUDACIÓN: N/A (Indique día/mes/año)

VALOR INICIAL (incluido IVA $ 465,288,090,475.00 (Según contrato principal) | VALOR ADICIONES (incluido IVA) **(B)** $ 67,580,051,078.00

VALOR ACUMULADO (incluido IVA) **(C=A+B)**: $ 532,868,141,553.00

No. DE ORDEN	GRUPO DE AJUSTE (ICCP-ICOCIV)	ESPECIFICACIÓN		CONDICIONES INICIALES (SEGÚN LA PROPUESTA ECONÓMICA APROBADA)						CONDICIONES ACTUALIZADAS Última Acta de Modificación No. 21 de fecha 25/07/2025		OBRA EJECUTADA			
												PRESENTE ACTA		ACUMULADO	
		GRAL.	PART.	DESCRIPCIÓN ÍTEM	UND	CANTIDAD	VALOR UNITARIO	VALOR TOTAL		CANTIDAD	VALOR	CANTIDAD	VALOR	CANTIDAD	VALOR
EXPLANACIONES															
1	1-11601	200-13		Desmonte y limpieza en zonas no boscosas	Ha	72.00	$ 1,154,770.00	$ 83,143,440		72.00	$ 83,143,440	-	$ -	17.23	$ 19,896,687.00
2	5-11604	201-13		Demolición de Estructuras	m3	4,039.00	$ 113,400.00	$ 458,022,600		2,344.00	$ 265,809,600	-	$ -	1,272.00	$ 144,244,800.00
3	5-11601	201-13		Remoción de cercas de alambre	m	9,334.00	$ 4,470.00	$ 41,722,980		9,334.00	$ 41,722,980	-	$ -	140.00	$ 625,800.00
4	1-11601	210-13		Excavación sin clasificar de la explanación y canales	m3	566,041.00	$ 10,000.00	$ 5,660,410,000		591,849.00	$ 5,918,490,000	850.00	$ 8,500,000.00	265,406.00	$ 2,654,060,000.00
5	1-11601	210-13		Excavación sin clasificar de préstamos	m3	146,834.00	$ 12,570.00	$ 1,845,703,380		-	$ -	-	$ -	-	$ -
6	1-11601	210-13		Excavación en roca de la explanación y canales	m3	14,784.00	$ 62,890.00	$ 929,765,760		48,922.00	$ 3,076,704,580	-	$ -	11,425.00	$ 718,518,250.00
7	1-11601	210-13		Excavaciones en material común de la Explanación y Canales	m3	368,680.00	$ 10,000.00	$ 3,686,800,000		-	$ -	-	$ -	-	$ -
8	1-11601	220.1		Terraplenes	m3	734,168.00	$ 12,000.00	$ 8,810,016,000		690,250.00	$ 8,283,000,000	515.00	$ 6,180,000.00	317,458.40	$ 3,809,500,800.00
SUBTOTAL								**$ 21,515,584,160**		-	**$ 17,668,870,600**		**$ 14,680,000.00**	-	**$ 7,346,846,337.00**
BASES, SUBBASES Y AFIRMADOS										-					
9	2-11602	320-13		Subbase Granular clase A	m3	184,744.00	$ 139,000.00	$ 25,679,416,000		27,890.00	$ 3,876,710,000	-	$ -	4,017.00	$ 558,363,000.00
10	2-11602	330-13		Base granular clase A	m3	124,370.00	$ 150,000.00	$ 18,655,500,000		-	$ -	-	$ -	-	$ -
11	2-11602	330-13		Base granular para bacheo clase A	m3	12,600.00	$ 179,850.00	$ 2,266,110,000		-	$ -	-	$ -	-	$ -
Subtotal								**$ 46,601,026,000**		-	**$ 3,876,710,000**		**$ -**		**$ 558,363,000.00**
PAVIMENTOS ASFALTICOS										-					
12	7-11603	420-13		Riego de imprimación con emulsión asfáltica CRL-1	m2	197,124.00	$ 2,910.00	$ 573,630,840		319,315.00	$ 929,206,650	-	$ -	155,969.00	$ 453,869,790.00
13	7-11603	421-13		Riego de liga con emulsión asfáltica CRR-1	m2	522,324.00	$ 1,840.00	$ 961,076,160		1,131,973.00	$ 2,082,830,320	27,017.00	$ 49,711,280.00	737,321.00	$ 1,356,670,640.00
14	7-11603		450.1P	Mezcla densa en caliente tipo MDC-25	m3	29,548.00	$ 750,000.00	$ 22,161,000,000		7,251.00	$ 5,438,250,000	-	$ -	7,250.40	$ 5,437,800,000.00
15	7-11603		450.2P	Mezcla densa en caliente Tipo MDC-19	m3	26,624.00	$ 760,000.00	$ 20,234,240,000		28,149.00	$ 21,393,240,000	2.20	$ 1,672,000.00	14,530.10	$ 11,042,876,000.00
16	7-11603		450.10P.	Mezcla densa en caliente Tipo MSC-25 para bacheos	m3	5,040.00	$ 795,600.00	$ 4,009,824,000		7,757.00	$ 6,171,469,200	-	$ -	7,756.40	$ 6,170,991,840.00
17	7-11603		460.1P	Fresado de pavimento asfaltico	m3	14,175.00	$ 72,820.00	$ 1,032,223,500		60,859.00	$ 4,431,752,380	2,643.20	$ 192,477,824.00	53,809.27	$ 3,918,391,041.00
18	7-11603	465-13		Excavación para reparación de pavimento asfáltico existente incluyendo el corte y la remoción de las capas asfálticas y de las subyacentes.	m3	22,680.00	$ 78,890.00	$ 1,789,225,200		5,497.00	$ 433,658,330	-	$ -	761.40	$ 60,066,846.00
19	7-11603	466-13		Sello de grietas en pavimento asfaltico sin ruteo	m	10,000.00	$ 4,340.00	$ 43,400,000		222,969.00	$ 967,685,461	-	$ -	154,849.00	$ 672,044,660.00
Subtotal								**$ 50,804,619,700**		-	**$ 41,848,092,341**		**$ 243,861,104.00**		**$ 29,112,710,817.00**
PAVIMENTOS DE CONCRETO										-					
20	7-11603	500-13		Pavimento de concreto Hidraulico	m3	932.00	$ 837,200.00	$ 780,270,400		-	$ -	-	$ -	-	$ -
Subtotal								**$ 780,270,400**		-	$ -		$ -		$ -
ESTRUCTURAS Y DRENAJES										-					
21	5	600-13		Excavaciones varias sin clasificar	m3	122,977.00	$ 28,000.00	$ 3,443,356,000		-	$ -	-	$ -	-	$ -
21-A	5-11604	600-13		Excavaciones varias sin clasificar	m3		$ 28,000.00	$ -		55.00	$ 1,540,000	-	$ -	-	$ -
21-B	5-11605	600-13		Excavaciones varias sin clasificar	m3		$ 28,000.00	$ -		-	$ -	-	$ -	-	$ -
21-C	5-11606	600-13		Excavaciones varias sin clasificar	m3		$ 28,000.00	$ -		-	$ -	-	$ -	-	$ -
21-D	5-14101	600-13		Excavaciones varias sin clasificar	m3		$ 28,000.00	$ -		-	$ -	-	$ -	-	$ -
22	5	600-13		Excavaciones varias en roca en seco	m3	11,429.00	$ 81,880.00	$ 935,806,520		-	$ -	-	$ -	-	$ -
22-A	5-11604	600-13		Excavaciones varias en roca en seco	m3		$ 81,880.00	$ -		188.00	$ 15,393,440	-	$ -	1.30	$ 106,444.00
22-B	5-11605	600-13		Excavaciones varias en roca en seco	m3		$ 81,880.00	$ -		-	$ -	-	$ -	-	$ -
22-C	5-11606	600-13		Excavaciones varias en roca en seco	m3		$ 81,880.00	$ -		-	$ -	-	$ -	-	$ -
22-D	5-14101	600-13		Excavaciones varias en roca en seco	m3		$ 81,880.00	$ -		-	$ -	-	$ -	-	$ -
23	5	600-13		Excavaciones varias en material comun en seco	m3	3,500.00	$ 25,950.00	$ 90,825,000		384.80	$ 9,985,560	-	$ -	384.80	$ 9,985,560.00
23-A	5-11604	600-13		Excavaciones varias en material comun en seco	m3		$ 25,950.00	$ -		27,552.00	$ 714,974,400	116.90	$ 3,033,555.00	21,724.70	$ 563,755,965.00
23-B	5-11605	600-13		Excavaciones varias en material comun en seco	m3		$ 25,950.00	$ -		3,000.00	$ 77,850,000	-	$ -	640.30	$ 16,615,785.00
23-C	5-11606	600-13		Excavaciones varias en material comun en seco	m3		$ 25,950.00	$ -		3,000.00	$ 77,850,000	280.00	$ 7,266,000.00	1,392.20	$ 36,127,590.00
23-D	5-14101	600-13		Excavaciones varias en material comun en seco	m3		$ 25,950.00	$ -		3,155.00	$ 81,872,250	-	$ -	713.10	$ 18,504,945.00
24	1	610-13		Rellenos para Estructuras con suelo	m3	34,322.00	$ 52,470.00	$ 1,800,875,340		-	$ -	-	$ -	-	$ -
24-A	1-11604	610-13		Rellenos para Estructuras con suelo	m3		$ 52,470.00	$ -		-	$ -	-	$ -	-	$ -
24-B	1-11605	610-13		Rellenos para Estructuras con suelo	m3		$ 52,470.00	$ -		-	$ -	-	$ -	-	$ -
24-C	1-11606	610-13		Rellenos para Estructuras con suelo	m3		$ 52,470.00	$ -		-	$ -	-	$ -	-	$ -
24-D	1-14101	610-13		Rellenos para Estructuras con suelo	m3		$ 52,470.00	$ -		1,523.00	$ 79,911,810	-	$ -	-	$ -
25	5	610-13		Relleno para estructuras con recebo	m3	1,884.00	$ 119,000.00	$ 224,196,000		-	$ -	-	$ -	-	$ -
25-A	5-11604	610-13		Relleno para estructuras con recebo	m3		$ 119,000.00	$ -		3,151.00	$ 374,969,000	-	$ -	-	$ -
25-B	5-11605	610-13		Relleno para estructuras con recebo	m3		$ 119,000.00	$ -		-	$ -	-	$ -	-	$ -
25-C	5-11606	610-13		Relleno para estructuras con recebo	m3		$ 119,000.00	$ -		-	$ -	-	$ -	-	$ -
25D	5-14101	610-13		Relleno para estructuras con recebo	m3		$ 119,000.00	$ -		-	$ -	-	$ -	-	$ -
26	5	610-13		Rellenos para estructuras con material granular tipo SBG.	m3	34,991.00	$ 140,000.00	$ 4,898,740,000		-	$ -	-	$ -	-	$ -
26-A	5-11604	610-13		Rellenos para estructuras con material granular tipo SBG.	m3		$ 140,000.00	$ -		-	$ -	-	$ -	-	$ -
26-B	5-11605	610-13		Rellenos para estructuras con material granular tipo SBG.	m3		$ 140,000.00	$ -		500.00	$ 70,000,000	-	$ -	90.00	$ 12,600,000.00
26-C	5-11606	610-13		Rellenos para estructuras con material granular tipo SBG.	m3		$ 140,000.00	$ -		-	$ -	-	$ -	-	$ -
26-D	5-14101	610-13		Rellenos para estructuras con material granular tipo SBG.	m3		$ 140,000.00	$ -		-	$ -	-	$ -	-	$ -
27	5		621,1.1P	Pilote de concreto vaciado in situ de diametro 1,20 m. (incluye excavación y no incluye acero de refuerzo)	m	184.00	$ 2,289,000.00	$ 421,176,000		-	$ -	-	$ -	-	$ -
27-A	5-11606		621,1.1P	Pilote de concreto vaciado in situ de diametro 1,20 m. (incluye excavación y no incluye acero de refuerzo)	m		$ 2,289,000.00	$ -		1,547.00	$ 3,541,083,000	-	$ -	1,216.50	$ 2,784,568,500.00
27-B	5-14102		621,1.1P	Pilote de concreto vaciado in situ de diametro 1,20 m. (incluye excavación y no incluye acero de refuerzo)	m		$ 2,289,000.00	$ -		1,026.00	$ 2,348,514,000	98.00	$ 224,322,000.00	699.00	$ 1,600,011,000.00
28	5-14102		621,1.2P	Pilote de concreto vaciado in situ de diametro 1,50 m. (incluye excavación y no incluye acero de refuerzo)	m	3,985.00	$ 2,300,000.00	$ 9,165,500,000		-	$ -	-	$ -	-	$ -
29	6-14104		630.1.1P	Concreto clase 35 MPA, para vigas puentes tipo 1.	m3	5,986.00	$ 1,200,000.00	$ 7,183,200,000		1,829.00	$ 2,194,800,000	-	$ -	-	$ -
30	6-14104		630.1.3P	Concreto clase 35 MPA, para viga cajon de puentes	m3	14,785.00	$ 1,500,000.00	$ 22,177,500,000		2,504.00	$ 3,756,000,000	-	$ -	-	$ -
31	5	630-13		Concreto clase 28 MPA	m3	19,118.00	$ 810,000.00	$ 15,485,580,000		60.00	$ 48,600,000	-	$ -	60.00	$ 48,600,000.00
31-A	5-11604	630-13		Concreto clase 28 MPA	m3		$ 810,000.00	$ -		5,170.00	$ 4,187,700,000	0.30	$ 243,000.00	3,478.80	$ 2,817,828,000.00
31-B	5-11605	630-13		Concreto clase 28 MPA	m3		$ 810,000.00	$ -		10,010.00	$ 8,108,100,000	-	$ -	-	$ -
31-C	5-11606	630-13		Concreto clase 28 MPA	m3		$ 810,000.00	$ -		1,824.00	$ 1,477,440,000	113.70	$ 92,097,000.00	328.70	$ 266,247,000.00
31-D	5-14104	630-13		Concreto clase 28 MPA	m3		$ 810,000.00	$ -		378.00	$ 306,180,000	-	$ -	-	$ -
32	5-14104		630.3.1P	Concreto clase 28 MPA para Zapatas, Estribos, Aletas y placas	m3	25,957.00	$ 900,000.00	$ 23,361,300,000		3,340.00	$ 3,006,000,000	-	$ -	940.20	$ 846,180,000.00
33	5-14104		630.3.3P	Concreto clase 28 MPA para pilas de puentes	m3	5,339.00	$ 1,200,000.00	$ 6,406,800,000		502.00	$ 602,400,000	-	$ -	-	$ -
34	5-11604	630-13		Concreto clase 21 MPA	m3	27,163.00	$ 650,000.00	$ 17,655,950,000		200.00	$ 130,000,000	7.50	$ 4,875,000.00	51.90	$ 33,735,000.00
35	5	630-13		Concreto clase 14 MPA	m3	5,433.00	$ 495,350.00	$ 2,691,236,550		30.00	$ 14,860,500	-	$ -	30.00	$ 14,860,500.00
35-A	5-11604	630-13		Concreto clase 14 MPA	m3		$ 495,350.00	$ -		1,051.00	$ 520,612,850	4.60	$ 2,278,610.00	443.40	$ 219,638,190.00
35-B	5-14104	630-13		Concreto clase 14 MPA	m3		$ 495,350.00	$ -		88.00	$ 43,590,800	-	$ -	9.20	$ 4,557,220.00
36	4-14104		632.1P	Baranda Metalica	m	1,420.00	$ 548,010.00	$ -		261.00	$ 143,030,610	-	$ -	-	$ -
37	5-11604	632-13		Baranda de concreto	m	687.00	$ 214,420.00	$ 147,306,540		20.00	$ 4,288,400	-	$ -	-	$ -
38	4	640-13		Acero de refuerzo Fy=420 Mpa.	kg	11,840,561.00	$ 5,378.00	$ 63,678,537,058		4,903.00	$ 26,368,334	-	$ -	4,903.00	$ 26,368,334.00
38-A	4-11604	640-13		Acero de refuerzo Fy=420 Mpa.	kg		$ 5,378.00	$ -		1,424,855.66	$ 7,662,873,749	-	$ -	521,576.97	$ 2,805,040,922.55
38-B	4-11606	640-13		Acero de refuerzo Fy=420 Mpa.	kg		$ 5,378.00	$ -		1,371,786.00	$ 7,377,465,108	4,558.00	$ 24,512,924.00	17,563.00	$ 94,453,814.00
38-C	4-14103	640-13		Acero de refuerzo Fy=420 Mpa.	kg		$ 5,378.00	$ -		428,598.00	$ 2,305,000,044	19,670.00	$ 105,785,260.00	237,391.00	$ 1,276,688,798.00
38-D	4-14104	640-13		Acero de refuerzo Fy=420 Mpa.	kg		$ 5,378.00	$ -		734,347.74	$ 3,949,322,135	-	$ -	12,823.00	$ 68,962,094.00
39	4-11604	640-13		Malla de refuerzo Fy = 459,2 Mpa.	Kg	76,562.00	$ 5,480.00	$ 419,559,760		1,115.00	$ 6,110,200	-	$ -	-	$ -
40	4-14104	641-13		Acero de Preesfuerzo	Tf-m	1,572,187.00	$ 2,230.00	$ 3,505,977,010		2,586,902.00	$ 5,768,791,460	-	$ -	-	$ -
41	5-14104	642-13		Apoyo elastomerico de 35cm*45cm*5cm	u	156.00	$ 768,350.00	$ 119,862,600		76.00	$ 58,394,600	-	$ -	-	$ -
42	5-14104		642,2P	Junta para puentes T-40 (elastoméricas intermedias +/-40 mm)	m	228.00	$ 1,583,120.00	$ 360,951,360		545.00	$ 862,800,400	-	$ -	-	$ -
43	4-14103	650-13		Fabricación de estructura metálica	kg	53,475.00	$ 11,325.00	$ 605,604,375		198,981.00	$ 2,253,459,825	64.00	$ 724,800.00	194,862.00	$ 2,206,812,150.00
44	4-14103	650-13		Transporte de estructura metalica	kg	53,475.00	$ 200.00	$ 10,695,000		198,981.00	$ 39,796,200	64.00	$ 12,800.00	194,862.00	$ 38,972,400.00
45	4-14103	650-13		Montaje de estructura metálica	kg	53,475.00	$ 4,286.00	$ 229,193,850		198,981.00	$ 852,832,566	64.00	$ 274,304.00	194,862.00	$ 835,178,532.00
46	5-11604	661-13		Tubería de Concreto Reforzado CLASE III, de 900mm de diámetro interior	m	3,722.00	$ 600,000.00	$ 2,233,200,000		1,220.00	$ 732,000,000	-	$ -	365.85	$ 219,510,000.00

FECHA: 05/09/2025 (Día / Mes / Año)

UNIDAD EJECUTORA: Subdirección de Modernización de Carreteras Nacionales - Grupo Oriente **DIRECCIÓN TERRITORIAL:** CUNDINAMARCA **ACTA No.** 51 **VALOR BÁSICO ACTA:** $ 3,450,007,845.00 **MES** AGOSTO 2025

ACTA FINAL ☐

CONTRATO No : 989 DE 2021 (Indique número y año)

PLAZO INICIAL: 114 MESES (En meses según contrato principal) PLAZO ACUMULADO: 112 MESES (En meses según las prórrogas sin suspensiones)

OBJETO:
MEJORAMIENTO MEDIANTE LA CONSTRUCCIÓN Y MANTENIMIENTO, GESTION PREDIAL, SOCIAL Y AMBIENTAL SOSTENIBLE DE LA RUTA DE LOS COMUNEROS (ZIPAQUIRÁ -BARBOSA -BUCARAMANGA; GIRÓN -PIEDECUESTA) EN LOS DEPARTAMENTOS DE CUNDINAMARCA, BOYACÁ Y SANTANDER, EN MARCO DE LA REACTIVACIÓN ECONÓMICA,MEDIANTE EL PROGRAMA DE OBRA PÚBLICA "VÍAS PARA LA LEGALIDAD Y LA REACTIVACIÓN VISIÓN 2030"MÓDULO 1.

FECHA DE INICIO DEL CONTRATO: 21/06/2021 (Indique día/mes/año) FECHA DE VENCIMIENTO ACTUAL: 31/08/2030 (Incluidas las suspensiones, indique día/mes/año)

FECHA DE SUSPENSIÓN: N/A (Indique la suspensión que corresponda con el periodo del acta) FECHA DE REANUDACIÓN: N/A (Indique día/mes/año)

CONTRATISTA: CONSORCIO VIAL MHC 063 (Indique la ruta y tramo del alcance del contrato según código vial)

VALOR INICIAL (incluido IVA $ 465,288,090,475.00 VALOR ADICIONES (incluido IVA) **(B)** $ 67,580,051,078.00 (Según contrato principal)

CONTRATO DE INTERVENTORÍA No.: 971-2021 INTERVENTOR: CONSORCIO ICEACSA-TPF VALOR ACUMULADO (incluido IVA) **(C=A+B)**: $ 532,868,141,553.00

47	5-11604	661-13		Tubería de Concreto Reforzado CLASE III, de 1200mm de diámetro interior	m	246.00	$	1,264,890.00	$	311,162,940	94.00	$	118,899,660	-	$	-	-	$	-
48	5-11604	661-13		Tubería de Concreto Reforzado CLASE III, de 1500mm de diámetro interior	m	340.00	$	1,834,530.00	$	623,740,200	-	$	-	-	$	-	-	$	-
49	5-11604		663.3P	Tubería para filtro PVC perforada diametro 100 mm	m	42,017.00	$	38,110.00	$	1,601,267,870	17,851.00	$	680,301,610	54.00	$	2,057,940.00	9,648.10	$	367,689,091.00
50	5-11604	671-13		Cuneta de concreto vaciada insitu, no incluye la conformacion de la superficie de apoyo	m3	3,546.00	$	580,000.00	$	2,056,680,000	-	$	-	-	$	-	-	$	-
51	5-11605	672-13		Bordillos en concreto vaciado in situ, incluye la preparación de la superficie de apoyo	m	2,366.00	$	86,540.00	$	204,753,640	5,000.00	$	432,700,000	85.00	$	7,355,900.00	1,347.30	$	116,595,342.00
52	7-11604	673-13		Geotextil Tipo II no tejido	m2	63,200.00	$	7,700.00	$	486,640,000	60,628.00	$	466,835,600	24.00	$	184,800.00	29,108.40	$	224,134,680.00
53	5-11604	673-13		Material granular drenante	m3	27,297.00	$	130,000.00	$	3,548,610,000	11,242.00	$	1,461,460,000	3.00	$	390,000.00	6,238.82	$	811,046,600.00
54	5-11604	673-13		Material de cobertura tipo SBG	m3	5,459.00	$	170,000.00	$	928,030,000	516.00	$	87,720,000	-	$	-	-	$	-
55	5-11604	674-13		Dren horizontal de longitud mayor a diez (10) metros.	m	1,309.00	$	173,900.00	$	227,635,100	13,156.00	$	2,287,828,400	-	$	-	309.00	$	53,735,100.00
56	5-11606	681-13		Gaviones de malla de alambre de acero entrelazado clase 1: recubrimiento de zinc (galvanizado)	m3	2,150.00	$	248,500.00	$	534,275,000	606.00	$	150,591,000	-	$	-	407.50	$	101,263,750.00
Subtotal									**$**	**198,553,897,913**	-	**$**	**69,519,097,511**	-	**$**	**475,413,893.00**		**$**	**18,540,373,306.55**
SEÑALIZACIÓN Y SEGURIDAD										-									
57	7-11607		Manual de Señalización Vial 2015	Suministro y aplicación de pintura en frío acrílica pura base agua para líneas de demarcación de pavimentos	m	935,857.00	$	1,790.00	$	1,675,184,030	1,118,821.00	$	2,002,689,590	2,619.90	$	4,689,621.00	756,944.80	$	1,354,931,192.00
58	7-11607		Manual de Señalización Vial 2015	Suministro y aplicación de pintura en frío acrílica pura base agua para marca Vial con pintura en frío	m2	3,068.00	$	22,070.00	$	67,710,760	16,781.00	$	370,356,670	559.70	$	12,352,579.00	12,256.47	$	270,500,293.00
59	7-11607		Manual de Señalización Vial 2015	Suministro y aplicación de pintura en frío acrílica pura base agua para marca vial con resina termoplástica	m2	10,794.00	$	59,980.00	$	647,424,120	-	$	-	-	$	-	-	$	-
60	7-11607		Manual de Señalización Vial 2015	Suministro e instalación de tachas reflectiva bidireccionales	u	53,514.00	$	8,340.00	$	446,306,760	30,351.00	$	253,127,340	-	$	-	12,143.00	$	101,272,620.00
61	4-11607		Manual de Señalización Vial 2015	Suministro e instalación de señal vertical de transito sp, sr y si (75cm*75cm) con lamina acero galvanizado retroreflectiva	u	2,164.00	$	397,600.00	$	860,406,400	606.00	$	240,945,600	3.00	$	1,192,800.00	291.00	$	115,701,600.00
62	4-11607		Manual de Señalización Vial 2015	Suministro e instalación de Señal delineador horizontal con lamina acero galvanizado retroreflectiva 60x 75 cm	u	2,714.00	$	325,630.00	$	883,759,820	207.00	$	67,405,410	18.00	$	5,861,340.00	104.00	$	33,865,520.00
63	4-11607		Manual de Señalización Vial 2015	Suministro e instalación de Señal vertical de transito SP,SR y SI (80 cm *80 cm) con lamina acero galvanizado retroreflectiva	u	159.00	$	504,590.00	$	80,229,810	628.00	$	316,882,520	8.00	$	4,036,720.00	297.00	$	149,863,230.00
64	5-11607	720-13		Poste de referencia	u	500.00	$	254,830.00	$	127,415,000	19.00	$	4,841,770	-	$	-	-	$	-
65	4-11607	730-13		Defensa metalica	m	4,000.00	$	230,530.00	$	922,120,000	2,612.00	$	602,144,360	-	$	-	424.00	$	97,744,720.00
66	4-11607	740-13		Captafaros	u	1,000.00	$	22,030.00	$	22,030,000	1,523.00	$	33,551,690	-	$	-	273.00	$	6,014,190.00
Subtotal									**$**	**5,732,586,700**	-	**$**	**3,891,944,950**	-	**$**	**28,133,060.00**		**$**	**2,129,893,365.00**
OBRAS SUBTERRANEAS										-									
67	1-15101		PT-2	Excavación subterránea Suelo Tipo II	m3	10,332.00	$	221,660.00	$	2,290,191,120	-	$	-	-	$	-	-	$	-
68	1-15101		PT-2	Excavación subterránea Suelo Tipo III	m3	16,196.00	$	253,200.00	$	4,100,574,000	-	$	-	-	$	-	-	$	-
69	1-15101		PT-2	Excavación subterránea Suelo Tipo IV	m3	3,360.00	$	291,510.00	$	979,473,600	-	$	-	-	$	-	-	$	-
70	1-15101		PT-2	Excavación subterránea Suelo Tipo V	m3	14,674.00	$	300,000.00	$	4,402,200,000	-	$	-	-	$	-	-	$	-
71	5-15102		PT-3	Pernos Tipo A en Excavaciones Subterráneas anclados con lechada	m	2,000.00	$	100,640.00	$	201,280,000	-	$	-	-	$	-	-	$	-
72	5-15103		PT-4	Concreto para el revestimiento del túnel	m3	2,411.00	$	1,168,190.00	$	2,811,684,090	-	$	-	-	$	-	-	$	-
73	5-15103		PT-4	Concreto lanzando, en superficies de excavación en corte abierto: En portales de túneles, galerías y pozos.	m3	611.00	$	970,770.00	$	593,140,470	-	$	-	-	$	-	-	$	-
74	4-15102		PT-6	Arco de acero estructural	kg	176,103.00	$	10,648.00	$	1,875,144,744	-	$	-	-	$	-	-	$	-
75	5-15106		PT-8	Geomembrana impermeabilizante incluye geotextil	m2	3,124.00	$	83,100.00	$	259,604,400	-	$	-	-	$	-	-	$	-
76	5-15106		PT-9	Caja de inspección de 0,65 m x 0,65 m con altura menor a 2 m	u	71.00	$	1,053,100.00	$	74,770,100	-	$	-	-	$	-	-	$	-
77	4-15102		PT-10	Tubería para enfilajes: Tubería metalica de 4" de diametro	m	5,341.00	$	258,899.00	$	1,382,779,559	-	$	-	-	$	-	-	$	-
Subtotal									**$**	**18,970,842,083**	-	**$**	**-**		**$**	**-**		**$**	**-**
OBRAS VARIAS										-									
78	5-11601	800-13		Cerca de Alambre de Púas con postes de concreto	m	29,900.00	$	34,230.00	$	1,023,477,000	12,904.00	$	441,703,920	-	$	-	960.00	$	32,860,800.00
79	5-11606	810-13		Proteccion de taludes con tierra organica	m2	271,138.00	$	13,000.00	$	3,524,794,000	171,238.00	$	2,226,094,000	1,079.00	$	14,027,000.00	151,588.00	$	1,970,644,000.00
Subtotal									**$**	**4,548,271,000**	-	**$**	**2,667,797,920**		**$**	**14,027,000.00**		**$**	**2,003,504,800.00**
TRANSPORTES										-									
80	3-11608	900-13		Transporte de materiales provenientes de la excavación de la explanación, canales y préstamos para distancias mayores de mil metros (1000 m), medido a partir de cien metros (100 m)	m3-km	7,480,309.00	$	1,100.00	$	8,228,339,900	19,773,292.00	$	21,750,621,200	22,626.00	$	24,888,600.00	16,612,505.00	$	18,273,755,500.00
Subtotal									**$**	**8,228,339,900**	-	**$**	**21,750,621,200**		**$**	**24,888,600.00**	-	**$**	**18,273,755,500.00**
				ITEM NO PREVISTOS															
81	1-11601		220.1P	Material para Terraplen	m3			$ 42,374.00	$	-	686,054.00	$	29,070,852,196	480.00	$	20,339,520.00	312,946.00	$	13,260,773,804.00
82	1-11601	221.1		Pedraplen Compacto	m3			$ 19,910.00	$	-	183,042.00	$	3,644,366,220	401.00	$	7,983,910.00	96,458.00	$	1,920,478,780.00
83	1-11601		221.1P	Material para Pedraplen	m3			$ 81,868.00	$	-	237,728.00	$	19,462,315,904	521.00	$	42,653,228.00	125,164.30	$	10,246,950,912.00
84		5	600.1.2.2.4	Excavaciones varias en material comun bajo agua	m3			$ 45,232.00	$	-	-	$	-	-	$	-	-	$	-
84-A	5-11604	600.1.2.2.4		Excavaciones varias en material comun bajo agua	m3			$ 45,232.00	$	-	9,160.00	$	414,325,120	-	$	-	7,054.30	$	319,080,097.00
84-B	5-11606	600.1.2.2.4		Excavaciones varias en material comun bajo agua	m3			$ 45,232.00	$	-	600.00	$	27,139,200	-	$	-	-	$	-
84-C	5-14104	600.1.2.2.4		Excavaciones varias en material comun bajo agua	m3			$ 45,232.00	$	-	200.00	$	9,046,400	-	$	-	-	$	-
85	5-11604		661.1P	Box Culvert prefabricado 1m x 1m. (Suministro e instalación)	ml			$ 1,610,012.00	$	-	1,263.00	$	2,033,445,156	-	$	-	1,055.75	$	1,699,770,169.00
86	5-11607		7P	Bandas alertadoras, ancho 0.25m, espesor 0.02 m. (Incluye Suministro e Instalación)	ml			$ 138,738.00	$	-	2,513.00	$	348,648,594	-	$	-	1,704.05	$	236,416,489.00
87	5-11607		8P	Bordillo traspasable. (Incluye Suministro e instalación)	u			$ 77,167.00	$	-	3,121.00	$	240,838,207	-	$	-	2,382.00	$	183,811,794.00
88	5-11607		9P	Delineador Tubular Simple (Incluye Suministro e instalación)	u			$ 77,971.00	$	-	794.00	$	61,908,974	-	$	-	389.00	$	30,330,719.00
89	4-11607		710.1P	Señal Vertical SI-27. Tablero Variable según leyenda proyectada (Incluye Suministro e Instalación)	u			$ 1,324,653.00	$	-	150.00	$	198,697,950	-	$	-	12.00	$	15,895,836.00
90	7-11601	231.1		Geotextil para separación de suelos de subrasante y capas granular	m2			$ 10,590.00	$	-	612,538.00	$	6,486,777,420	473.00	$	5,009,070.00	276,835.00	$	2,931,682,650.00
91	5-11604		642.5P	Cinta PVC, para junta de construcción estructuras en concreto	ml			$ 56,631.00	$	-	3,766.00	$	213,272,346	4.90	$	277,491.90	2,382.40	$	134,917,696.50
92	7-11603		450.13P	Base tratada con asfalto - BTA	m3			$ 674,379.00	$	-	53,761.00	$	36,255,289,419	-	$	-	25,017.90	$	16,871,546,384.30
93	5-11604		642.4P	Junta de dilatación, con sello pvc o-22 o equivalente, de ancho 2cm, con sellante de masilla de poliuretano y placa de poliester expandido de e=20mm de espesor.	ml			$ 135,126.00	$	-	1,191.00	$	160,935,066	73.40	$	9,918,248.40	748.40	$	101,128,299.60
94	5-11604	630.7		Concreto clase 14 MPA - ciclópeo	m3			$ 376,988.00	$	-	1,482.00	$	558,696,216	-	$	-	809.00	$	304,983,293.00
95	7-11603		450.4P	Mezcla semidensa en caliente tipo MSC-25	m3			$ 730,766.00	$	-	31,920.00	$	23,326,050,720	-	$	-	13,501.40	$	9,866,364,071.80
96	1-11606		220.2P	Geobloque densidad 30kg/m3	m3			$ 1,032,638.00	$	-	4,152.00	$	4,287,512,976	-	$	-	3,362.00	$	3,471,728,956.00
97	4-11607		11P	Desmonte, transporte y almacenamiento de señales existentes sp, sr y si	u			$ 58,894.00	$	-	154.00	$	9,069,676	-	$	-	14.00	$	824,516.00
98	5-11706		12P	TRASLADO DE RED ELECTRICA (incluye el suministro de material y mano de obra para la adecuación, retiro, reubicación e instalación de infraestructura eléctrica) en los puntos: SECTOR PASO ANCHO KM 1 +30, VARIANTE LA PAZ KM 2 + 000 ZIPAQUIRA, VARIANTE L PAZ KM 2 +460, VARIANTE LA PAZ KM 3+220, VARIANTE LA PAZ KM 3 +500, VARIANTE LA PAZ KM 3 + 810, VARIANTE LA PAZ KM 4 +360, KM 4 +430 HASTA KM 4 +680, VARIANTE LA PAZ, KM 5+ 670 y VARIANTE LA PAZ- KM 6 + 300.	u			$ 252,987,756.00	$	-	1.00	$	252,987,756	-	$	-	0.93	$	234,772,638.00
99	5-11706		13P	TRASLADO DE REDES SECTOR NOVENTA GRADOS // SE PROGRAMAN LAS SIGUIENTES LABORES // NODO1: RETIRO DE TEMPLETE EN LA 221 -// ACONDICIONAR POSTE CON CARGE PARA RETIRAR TEMPLETE // NODO 2 // CAJA CS276// SUBIR NIVEL DE LA CAJA A LA ALTURA DE ZONA DURA PROYECTADA	u			$ 8,511,981.00	$	-	1.00	$	8,511,981	-	$	-	1.00	$	8,511,981.00
100	5-11706		14P	RETIRO DE RED AEREA MT Y SUBTERRENIZACION DE CTO MORTIÑO Y PACHO POR CONSTRUCCCION DE ROTONDA VIA DOBLE CALZADA.	u			$ 978,684,911.00	$	-	1.00	$	978,684,911	-	$	-	0.80	$	782,947,928.80
101	2-11602		320.1.1P	SUBBASE GRANULAR CLASE A EA < 25 (VARIANTE ZIPAQUIRA)	m3			$ 108,109.00	$	-	12,906.00	$	1,395,254,754	3.00	$	324,327.00	11,815.00	$	1,277,307,835.00
102	5-11604		671.1P	CUNETA DE CONCRETO DE 21 MPA VACIADA INSITU, NO INCLUYE LA CONFORMACION DE LA SUPERFICIE DE APOYO	M3			$ 650,786.00	$	-	3,080.90	$	2,005,006,587	-	$	-	1,906.70	$	1,240,853,665.80
103	5-11304		15P	SUMINISTRO, CONSTRUCCIÓN, COMISIONAMIENTO E INSTALACIÓN DE SISTEMA DE ILUMINACIÓN SOLAR; 1XPANEL FOTOVOLTAICO, 1XLUMINARIA DE 49W (195 LM/W), 1XBATERÍA NIMH (1248 WH)	UN			$ 22,264,277.00	$	-	187.00	$	4,163,419,799	-	$	-	187.00	$	4,163,419,799.00
104	5-11304		17P	POSTE DE CONCRETO DE 16 METROS CON PUESTA A TIERRA. (INCLUYE SUMINISTRO E INSTALACIÓN)	UN			$ 4,158,327.00	$	-	-	$	-	-	$	-	-	$	-
105	5-11304		18P	POSTE DE CONCRETO DE 10 METROS CON PUESTA A TIERRA. (INCLUYE SUMINISTRO E INSTALACIÓN)	UN			$ 3,326,662.00	$	-	86.00	$	286,092,932	-	$	-	86.00	$	286,092,932.00
106	5-11304		19P	POSTE DE CONCRETO DE 8 METROS CON PUESTA A TIERRA. (INCLUYE SUMINISTRO E INSTALACIÓN)	UN			$ 2,970,234.00	$	-	86.00	$	255,440,124	-	$	-	85.00	$	252,469,890.00
107	4-11606		812.1P	SUMINISTRO E INSTALACIÓN DE MALLA DE ACERO DE ALTA RESISTENCIA PARA CONTENCIÓN DE ROCA	M2			$ 269,425.00	$	-	8,408.00	$	2,265,325,400	-	$	-	8,407.00	$	2,265,055,975.50
108	4-11606		623.1P	ANCLAJE CON PERNO D= 32 MM PARA ESTABILIZACIÓN	M			$ 270,418.00	$	-	5,619.00	$	1,519,478,742	-	$	-	5,619.00	$	1,519,478,742.00
109	7-11606		811.1 P	PRODUCTO ENROLLADO PARA EL CONTROL DE LA EROSIÓN TIPO MANTO PERMANENTE TRM 700 O EQUIVALENTE	M2			$ 50,253.00	$	-	6,203.00	$	311,719,359	-	$	-	2,507.00	$	125,984,271.00
110	1-11601		200.2P	DESABOMBE DE TALUDES	M2			$ 21,359.00	$	-	8,131.00	$	173,670,029	-	$	-	7,772.00	$	166,002,148.00

FECHA: 05/09/2025 (Día / Mes / Año)

UNIDAD EJECUTORA: Subdirección de Modernización de Carreteras Nacionales - Grupo Oriente **DIRECCIÓN TERRITORIAL:** CUNDINAMARCA **ACTA No.** 51 **VALOR BÁSICO ACTA:** $ 3,450,007,845.00 **MES** AGOSTO 2025

ACTA FINAL ☐

CONTRATO No : 989 DE 2021 (Indique número y año)

PLAZO INICIAL: 114 MESES (En meses según contrato principal) PLAZO ACUMULADO: 112 MESES (En meses según las prórrogas sin suspensiones)

OBJETO:
MEJORAMIENTO MEDIANTE LA CONSTRUCCIÓN Y MANTENIMIENTO, GESTION PREDIAL, SOCIAL Y AMBIENTAL SOSTENIBLE DE LA RUTA DE LOS COMUNEROS (ZIPAQUIRÁ -BARBOSA -BUCARAMANGA; GIRÓN -PIEDECUESTA) EN LOS DEPARTAMENTOS DE CUNDINAMARCA, BOYACÁ Y SANTANDER, EN MARCO DE LA REACTIVACIÓN ECONÓMICA,MEDIANTE EL PROGRAMA DE OBRA PÚBLICA "VÍAS PARA LA LEGALIDAD Y LA REACTIVACIÓN VISIÓN 2030"MÓDULO 1.

FECHA DE INICIO DEL CONTRATO: 21/06/2021 (Indique día/mes/año) FECHA DE VENCIMIENTO ACTUAL: 31/08/2030 (Incluidas las suspensiones, indique día/mes/año)

FECHA DE SUSPENSIÓN: N/A (Indique la suspensión que corresponda con el periodo del acta) FECHA DE REANUDACIÓN: N/A (Indique día/mes/año)

CONTRATISTA: CONSORCIO VIAL MHC 063 (Indique la ruta y tramo del alcance del contrato según código vial)

VALOR INICIAL (incluido IVA $ 465,288,090,475.00 (Según contrato principal) VALOR ADICIONES (incluido IVA) **(B)** $ 67,580,051,078.00

CONTRATO DE INTERVENTORÍA No.: 971-2021 INTERVENTOR: CONSORCIO ICEACSA-TPF

VALOR ACUMULADO (incluido IVA) **(C=A+B)**: $ 532,868,141,553.00

111	4-11604		662.2P	MONTAJE DE TUBERÍA METÁLICA CORRUGADA (GEOMETRÍA ARCO PERFIL BAJO; CORRUGACIÓN (PULG) MP 152; RECUBRIMIENTO GALVANIZADO; REFERENCIA (Pls) 183 Pl; DIMENSIONES INTERNAS (DIAMETRO M) LUZ=10,49 FLECHA =4,04; AREA INTERNA (M2) 35,02; CALIBRE 3; ESPESOR DE LA LAMINA (MM) 6 (INCLUYE SUMINISTRO DE TORNILLERÍA NECESARIA PARA ARMADO Y CODOS REQUERIDOS PARA CURVAS DE LA ESTRUCTURA)	KG		$ 3,240.00	$ -	149,306.00	$ 483,751,440	-	$ -	127,764.00	$ 413,955,360.00
112	4-11604		662.1P	FABRICACIÓN DE TUBERÍA METÁLICA CORRUGADA (GEOMETRÍA ARCO PERFIL BAJO; CORRUGACIÓN (PULG) MP 152; RECUBRIMIENTO GALVANIZADO; REFERENCIA (Pls) 183 Pl; DIMENSIONES INTERNAS (DIAMETRO M) LUZ=10,49 FLECHA =4,04; AREA INTERNA (M2) 35,02; CALIBRE 3; ESPESOR DE LA LAMINA (MM) 6 (INCLUYE SUMINISTRO DE TORNILLERÍA NECESARIA PARA ARMADO Y CODOS REQUERIDOS PARA CURVAS DE LA ESTRUCTURA) (INCLUYE TRANSPORTE)	KG		$ 19,896.00	$ -	149,306.00	$ 2,970,592,176	-	$ -	127,764.00	$ 2,541,992,544.00
113	7-11604		673.3P	GEODREN PLANAR H= 1,0 m	M		$ 51,662.00	$ -	3,300.00	$ 170,484,600	42.00	$ 2,169,804.00	2,512.30	$ 129,790,443.00
114	5-11606		621.1.3P	PILOTE DE CONCRETO VACIADO IN SITU TIPO CAISSONS CONCRETO CLASE FC=28 MPA DE DIÁMETRO 1.2 M, (INCLUYE EXCAVACIONES, Y NO INCLUYE ACERO DE REFUERZO)	M		$ 3,197,047.00	$ -	54.00	$ 172,640,538	-	$ -	54.00	$ 172,640,538.00
115	3-11608		900.1	TRANSPORTE DE MATERIALES PROVENIENTES DE LA EXCAVACION DE LA EXPLANACION, CANALES Y PRESTAMOS, ENTRE CIEN METROS (100 m) Y MIL METROS (1000 m) DE DISTANCIA	M3-E		$ 1,100.00	$ -	177,966.00	$ 195,762,600	-	$ -	8,976.00	$ 9,873,600.00
116	5-11604		663.4P	SUMINISTRO E INSTALACIÓN DE TUBERÍA DE PVC - DIÁMETRO 400 MM EXTERIOR CORRUGADO, INTERIOR LISO	M		$ 275,983.00	$ -	766.00	$ 211,402,978	29.40	$ 8,113,900.20	427.70	$ 118,037,929.10
117	1-11601		211.1	REMOCIÓN DE DERRUMBES	M3		$ 16,718.00	$ -	34,489.00	$ 576,587,102	-	$ -	882.00	$ 14,745,276.00
118	3-11608		900.3.3	TRANSPORTE DE MATERIALES PROVENIENTES DE DERRUMBES, MEDIDO A PARTIR DE CIEN METROS (100 m)	M3/KM		$ 1,175.00	$ -	338,880.00	$ 398,184,000	-	$ -	2,068.00	$ 2,429,900.00
119	4-11304		22P	POSTE METÁLICO DE 13.2 METROS CON PUESTA A TIERRA. (INCLUYE SUMINISTRO E INSTALACIÓN)	U		$ 4,158,327.00	$ -	-	$ -	-	$ -	-	$ -
120	5-12202		23P	DESMONTE Y MONTAJE DE LINEA FERREA DE PASO A NIVEL (INCLUYE SUMINISTRO E INSTALACIÓN ECLISAS Y PERNOS DEBIDAMENTE ASEGURADOS, PLACA DE LUPULEN, FIJACIONES ELASTICAS DEENIK, SUMINISTRO DE CALZOS DE 14MM Y DE 11 MM)	M		$ 3,318,594.00	$ -	19.20	$ 63,717,005	-	$ -	19.20	$ 63,717,004.80
121	5-12202		24P	DESMONTAJE Y MONTAJE VÍA FÉRREA EN APROCHES AL PASO A NIVEL KM 56+500 VIA FERREA BOGOTA-NEMOCON	M		$ 1,805,618.00	$ -	23.00	$ 41,529,214	-	$ -	23.00	$ 41,529,214.00
122	7-11603		450.14P	Mezcla densa en caliente Tipo MDC-19 para mantenimiento Parcheos y Bacheos (No incluye transporte de mezcla, emulsión y granulares de estructura de vía)	M3		$ 743,399.00	$ -	15,886.00	$ 11,809,636,514	1,746.60	$ 1,298,420,693.40	14,647.30	$ 10,888,788,172.70
123	7-11603		450.15P	Mezcla densa en caliente Tipo MDC-25 para mantenimiento Parcheos y Bacheos (No incluye transporte de mezcla, emulsión y granulares de estructura de vía)	M3		$ 733,409.00	$ -	1,967.00	$ 1,442,615,503	-	$ -	1,966.80	$ 1,442,468,821.20
124	7-11603		450.16P	Base tratada con Asfalto - BTA para mantenimiento Parcheos y Bacheos (No incluye transporte de base, emulsión y granulares de estructura de vía)	M3		$ 665,781.00	$ -	6,996.00	$ 4,657,803,876	859.10	$ 571,972,457.10	4,749.10	$ 3,161,860,547.10
125	3-11603		900.1.1P	Transporte de mezcla asfaltica y base tratada con asfalto para actividades de mantenimiento (parcheos y bacheos)	M3/KM		$ 1,511.00	$ -	2,583,253.00	$ 3,903,295,283	278,469.60	$ 420,767,565.60	2,225,466.50	$ 3,362,679,881.50
126	5-14103		630.3.4P	SUMINISTRO E INSTALACIÓN DE PLACA ALVEOLAR PREFABRICADA	M2		$ 341,770.00	$ -	1,000.00	$ 341,770,000	2.00	$ 683,540.00	949.00	$ 324,339,730.00
127	4-11607		730.3P	SUMINISTRO E INSTALACIÓN BARRERA METÁLICA SIMPLE "ACS03-BL2R-H1"	M		$ 275,524.00	$ -	2,000.00	$ 551,048,000	96.00	$ 26,450,304.00	1,300.00	$ 358,181,200.00
128	4-11607		710.1.2P	SUMINISTRO E INSTALACIÓN DE SEÑAL VIAL DELINEADOR DE OBSTACULO DOBLE- TIPO CHEVRON. TABLERO DE 80X30 CM EN LAMINA GALVANIZADA CALIBRE 16, REFLECTIVO DIAMANTE AL CUBO TIPO XI COLOR AMARILLO MARCA 3M E IMPRESIÓN EN TINTAS TRASLUCIDAS MARCA 3M. ESTRUCTURA PEDESTAL EN ANGULO DE 2X2X1/4" ALTURA 2.0 M	u		$ 297,577.00	$ -	150.00	$ 44,636,550	3.00	$ 892,731.00	12.00	$ 3,570,924.00
129	4-11607		710.1.3P	SUMINISTRO E INSTALACIÓN DE SEÑAL VIAL DELINEADOR DE OBSTACULO SENCILLO- TIPO DOL. TABLERO DE 80X15 CM EN LAMINA GALVANIZADA CALIBRE 16, REFLECTIVO DIAMANTE AL CUBO TIPO XI COLOR AMARILLO MARCA 3M E IMPRESIÓN EN TINTAS TRASLUCIDAS MARCA 3M. ESTRUCTURA PEDESTAL EN ANGULO DE 2X2X1/4" ALTURA 2.0 M	u		$ 255,001.00	$ -	200.00	$ 51,000,200	2.00	$ 510,002.00	65.00	$ 16,575,065.00
130	4-11607		710.1.4P	SEÑAL VERTICAL DE TRANSITO TIPO DUPLEX SP/SR - SR/SR - SP/SP DIMENSIONES 90*90 CON LAMINA RETRORREFLECTIVA TIPO XI	u		$ 1,007,546.00	$ -	30.00	$ 30,226,380	-	$ -	9.00	$ 9,067,914.00
131	4-11607		730.4P	ABATIMIENTO 4 METROS DEFENSA METÁLICA (INCLUYE 2 POSTES, 1 DEFENSA, 1 CODO, 1 GANCHO DE ABATIMIENTO E INSTALACIÓN POR UNIDAD)	u		$ 1,405,751.00	$ -	130.00	$ 182,747,630	2.00	$ 2,811,502.00	91.00	$ 127,923,341.00
132	5-11605		29P	SUMINISTRO E INSTALACIÓN DE MODULO PARA BANCA EN CONCRETO TIPO M40	u		$ 303,701.00	$ -	24.00	$ 7,288,824	16.00	$ 4,859,216.00	16.00	$ 4,859,216.00
133	4-11605		30P	SUMINISTRO E INSTALACIÓN DE BOLARDO EN METÁLICO TIPO M63	u		$ 241,470.00	$ -	86.00	$ 20,766,420	-	$ -	-	$ -
134	4-11605		31P	SUMINISTRO E INSTALACIÓN DE CANECA EN ACERO INOXIDABLE M121 TIPO BARCELONA	u		$ 1,873,885.00	$ -	14.00	$ 26,234,390	6.00	$ 11,243,310.00	6.00	$ 11,243,310.00
135	4-11605		32P	SUMINISTRO E INSTALACIÓN DE PARADERO TIPO M10	u		$ 9,225,675.00	$ -	8.00	$ 73,805,400	4.00	$ 36,902,700.00	4.00	$ 36,902,700.00
136	4-11607		710.1.5P	Suministro e instalación de señalización informativa definitiva tipo bandera sencilla (Dimensiones tablero 4.88 m x 2.20 m)	u		$ 46,479,517.00	$ -	1.00	$ 46,479,517	-	$ -	1.00	$ 46,479,517.00
137	4-11607		710.1.6P	Suministro e instalación de señalización informativa definitiva tipo bandera sencilla (dimensiones tablero 5.60 m x 2.44 m)	u		$ 53,967,096.00	$ -	2.00	$ 107,934,192	-	$ -	2.00	$ 107,934,192.00
138	4-11607		710.1.7P	Suministro e instalación de señalización informativa definitiva tipo bandera sencilla (Dimensiones tablero 4.00 m x 2.00 m)	u		$ 42,673,870.00	$ -	2.00	$ 85,347,740	-	$ -	2.00	$ 85,347,740.00
139	4-11607		710.1.8P	Suministro e instalación de señalización informativa definitiva tipo bandera sencilla (Dimensiones tablero 3.60 m x 1.60 m)	u		$ 31,573,292.00	$ -	1.00	$ 31,573,292	-	$ -	1.00	$ 31,573,292.00
140	4-11607		710.1.9P	Suministro e instalación de señalización informativa definitiva tipo bandera sencilla (Dimensiones tablero 3.30 m x 1.60 m)	u		$ 34,235,607.00	$ -	1.00	$ 34,235,607	-	$ -	1.00	$ 34,235,607.00
141	4-11607		710.1.10P	Suministro e instalación de señalización informativa definitiva tipo bandera sencilla (Dimensiones tablero 3.30 m x 2.00 m)	u		$ 44,563,123.00	$ -	1.00	$ 44,563,123	-	$ -	1.00	$ 44,563,123.00
142	4-11607	710-13		Señal vertical de tránsito poste de referencia SI-04	u		$ 380,890.00	$ -	7.00	$ 2,666,230	-	$ -	6.00	$ 2,285,340.00
143	5-14103		36P	Mortero tipo grout sin contracción para espesores superiores a 50 mm	m3		$ 6,562,681.00	$ -	5.00	$ 32,813,405	-	$ -	2.59	$ 16,997,343.79
144	4-11607		710.1.11P	Señal vertical de tránsito tipo dúplex SP/SR - SR/SR - SP/SP dimensiones 75*75 con lámina retrorreflectiva tipo XI	u		$ 679,851.00	$ -	60.00	$ 40,791,060	-	$ -	23.00	$ 15,636,573.00
145	4-11605		33P	Suministro e instalación de baranda metálica M82	m		$ 451,786.00	$ -	112.00	$ 50,600,032	36.00	$ 16,264,296.00	36.00	$ 16,264,296.00
146	5-14103		34P	Prueba de carga estática del puente peatonal Ave Colombia – Zipaquirá	u		$ 41,774,954.00	$ -	1.00	$ 41,774,954	-	$ -	1.00	$ 41,774,954.00
147	4-11304		37P	Poste metálico troncocónico octogonal de 6 metros sobre puente peatonal (Suministro e instalación, incluye soporte en L, brazo metálico para alumbrado público)	u		$ 3,326,067.00	$ -	7.00	$ 23,282,469	-	$ -	7.00	$ 23,282,469.00
148	5-14104	642.2		Apoyo elastómero de 20cm*20cm*2cm dureza 60	u		$ 272,949.00	$ -	4.00	$ 1,091,796	-	$ -	4.00	$ 1,091,796.00
149	5-14104	642.3		Apoyo elastómero de 15cm*15cm*2cm dureza 60	u		$ 172,537.00	$ -	4.00	$ 690,148	-	$ -	4.00	$ 690,148.00
150	4-11605		630.5P	Concreto estampado de 21 MPa con espesor de 10 cm (Incluye suministro y colocación de concreto, molde, desmoldante,	m2		$ 125,001.00	$ -	5,078.00	$ 634,755,078	153.86	$ 19,232,653.86	1,656.67	$ 207,085,406.67
									-					
								$ -		**$ 170,030,905,400**		**$ 2,507,800,470.46**		**$ 97,851,996,702.16**
Ajuste al peso														

	SUBTOTAL OBRA	**$ 355,735,437,856.00**	**$ 331,254,039,922.00**	**$ 3,308,804,127.00**	**$ 175,817,443,827.00**
*	PROVISION PARA AJUSTES, USO DE OPCION, OBRAS COMPLEMENTARIAS Y/O ADICIONALES	$ 27,957,104,337.00	$ 136,480,362,432.00	$ -	$ 43,751,000,812.00
*	PROVISIÓN PARA JORNADAS DE TRABAJO 24 HORAS DIARIAS 7 DIAS DE LA SEMANA	$ 1,200,000,000.00	$ 1,200,000,000.00	$ -	$ -
*	VALOR BASICO DE OBRAS, INCLUYE OBRAS COMPLEMENTARIAS Y AJUSTES	**$ 384,892,542,193.00**	**$ 468,934,402,354.00**	**$ 3,308,804,127.00**	**$ 219,568,444,639.00**
*	VALOR IVA (OBRA) (19% SOBRE UTILIDAD OBRA)	$ 1,125,070,508.00	$ 1,370,731,330.00	$ 9,671,889.00	$ 641,815,451.00
*	SUBTOTAL OBRAS (INCLUYE IVA)	**$ 386,017,612,701.00**	**$ 470,305,133,684.00**	**$ 3,318,476,016.00**	**$ 220,210,260,090.00**

INSTITUTO NACIONAL DE VÍAS
PROCESO MISIONAL EJECUCIÓN DE PROYECTOS DE INFRAESTRUCTURA DE TRANSPORTE
MANUAL DE INTERVENTORÍA OBRA PUBLICA
ACTA DE RECIBO PARCIAL DE OBRA

CÓDIGO	MEPI-MN1-IN-4-FR-1
VERSIÓN	1
PÁGINA	1

FECHA: 05/09/2025 (Día / Mes / Año)

UNIDAD EJECUTORA: Subdirección de Modernización de Carreteras Nacionales - Grupo Oriente **DIRECCIÓN TERRITORIAL:** CUNDINAMARCA **ACTA No.** 51 **VALOR BÁSICO ACTA:** $ 3,450,007,845.00 **MES** AGOSTO 2025

ACTA FINAL ☐

CONTRATO No : 989 DE 2021 (Indique número y año)

OBJETO:
MEJORAMIENTO MEDIANTE LA CONSTRUCCIÓN Y MANTENIMIENTO, GESTION PREDIAL, SOCIAL Y AMBIENTAL SOSTENIBLE DE LA RUTA DE LOS COMUNEROS (ZIPAQUIRÁ -BARBOSA -BUCARAMANGA; GIRÓN -PIEDECUESTA) EN LOS DEPARTAMENTOS DE CUNDINAMARCA, BOYACÁ Y SANTANDER, EN MARCO DE LA REACTIVACIÓN ECONÓMICA,MEDIANTE EL PROGRAMA DE OBRA PÚBLICA "VÍAS PARA LA LEGALIDAD Y LA REACTIVACIÓN VISIÓN 2030"MÓDULO 1.

CONTRATISTA: CONSORCIO VIAL MHC 063 (Indique la ruta y tramo del alcance del contrato según código vial)

CONTRATO DE INTERVENTORÍA No.: 971-2021 INTERVENTOR: CONSORCIO ICEACSA-TPF

PLAZO INICIAL: 114 MESES (En meses según contrato principal) PLAZO ACUMULADO: 112 MESES (En meses según las prórrogas sin suspensiones)

FECHA DE INICIO DEL CONTRATO: 21/06/2021 (Indique día/mes/año) FECHA DE VENCIMIENTO ACTUAL: 31/08/2030 (Incluidas las suspensiones, indique día/mes/año)

FECHA DE SUSPENSIÓN: N/A (Indique la suspensión que corresponda con el periodo del acta) FECHA DE REANUDACIÓN: N/A (Indique día/mes/año)

VALOR INICIAL (incluido IVA $ 465,288,090,475.00 (Según contrato principal) VALOR ADICIONES (incluido IVA) **(B)** $ 67,580,051,078.00

VALOR ACUMULADO (incluido IVA) **(C=A+B)**: $ 532,868,141,553.00

*	REVISIÓN, AJUSTE Y/O ACTUALIZACIÓN Y/O MODIFICACIÓN Y/O COMPLEMENTACIÓN DE LOS ESTUDIOS Y DISEÑOS Y/O ELABORACION DEL CÁLCULO DE LA ESTRUCTURA DEL PAVIMENTO Y/O CÁLCULOS ESTRUCTURALES Y/O DE OBRAS REQUERIDAS PARA GARANTIZAR LA ESTABILIDAD DE LA INFRAESTRUCTURA VIAL	$ 2,640,000,000.00		$ 2,640,000,000.00	$ -	$ 2,640,000,000.00
*	IVA - REVISIÓN, AJUSTE Y/O ACTUALIZACIÓN Y/O MODIFICACIÓN Y/O COMPLEMENTACIÓN DE LOS ESTUDIOS Y DISEÑOS Y/O ELABORACION DEL CÁLCULO DE LA ESTRUCTURA DEL PAVIMENTO Y/O CÁLCULOS ESTRUCTURALES Y/O DE OBRAS REQUERIDAS PARA GARANTIZAR LA ESTABILIDAD DE LA INFRAESTRUCTURA VIAL	$ 501,600,000.00		$ 501,600,000.00	$ -	$ 501,600,000.00
*	TOTAL ESTUDIOS Y DISEÑOS, REVISIÓN, AJUSTE Y/O ACTUALIZACIÓN Y/O MODIFICACIÓN Y/O COMPLEMENTACIÓN DE LOS ESTUDIOS Y DISEÑOS Y/O ELABORACION DEL CÁLCULO DE LA ESTRUCTURA DEL PAVIMENTO Y/O CÁLCULOS ESTRUCTURALES Y/O DE OBRAS REQUERIDAS PARA GARANTIZAR LA ESTABILIDAD DE LA INFRAESTRUCTURA VIAL	**$ 3,141,600,000.00**		**$ 3,141,600,000.00**	**$ -**	**$ 3,141,600,000.00**
*	PROVISION PARA ESTUDIOS Y DISEÑOS DE SITIOS CRITICOS NUEVOS Y LOS REQUERIDOS PARA OBTENER LA MODIFICACION DE LA LICENCIA AMBIENTAL, MONTO AGOTABLE			$ 4,698,521,780.00	$ -	$ 1,341,063,707.00
*	IVA PROVISION PARA ESTUDIOS Y DISEÑOS DE SITIOS CRITICOS NUEVOS Y LOS REQUERIDOS PARA OBTENER LA MODIFICACION DE LA LICENCIA AMBIENTAL,MONTO AGOTABLE.			$ 892,719,138.00	$ -	$ 254,802,105.00
*	TOTAL PROVISION PARA ESTUDIOS Y DISEÑOS DE SITIOS CRITICOS NUEVOS Y LOS REQUERIDOS PARA OBTENER LA MODIFICACION DE LA LICENCIA AMBIENTAL,MONTO AGOTABLE.			**$ 5,591,240,918.00**	**$ -**	**$ 1,595,865,812.00**
*	GESTIÓN SOCIAL, PREDIAL Y AMBIENTAL SOSTENIBLE (incluye PMA Licencia ambiental e IVA19%)	**$ 75,778,877,774.00**		**$ 53,827,286,178.00**	**$ 143,284,027.00**	**$ 9,491,229,786.00**
	VALOR BÁSICO GESTIÓN PREDIAL				$ 10,877,500.00	$ 7,074,856,973.00
	IVA GESTIÓN PREDIAL				$ 1,964,125.00	$ 129,174,167.00
	VALOR BÁSICO GESTIÓN SOCIAL				$ 25,071,218.00	$ 1,939,690,257.00
	IVA GESTIÓN SOCIAL				$ 116,184.00	$ 9,042,501.00
	VALOR BÁSICO GESTIÓN AMBIENTAL (incluye PAGA)				$ 105,255,000.00	$ 338,465,888.00
	IVA GESTIÓN AMBIENTAL (incluye PAGA)				$ -	$ -
	PROVISION PARA IMPLEMENTACIÓN DEL PROTOCOLO DE BIOSEGURIDAD POR COVID-19 (INCLUYE IVA)	**$ 350,000,000.00**		**$ 2,880,773.00**	**$ -**	**$ 2,880,773.00**
	PROVISIÓN PARA IMPLEMENTACIÓN DEL PROTOCOLO DE BIOSEGURIDAD POR COVID-19				$ -	$ 2,797,546.00
	ADMINISTRACIÓN (2.5%)- PROVISIÓN PARA IMPLEMENTACIÓN DEL PROTOCOLO DE BIOSEGURIDAD POR COVID-19				$ -	$ 69,939.00
	IVA (19%) - PROVISIÓN PARA IMPLEMENTACIÓN DEL PROTOCOLO DE BIOSEGURIDAD POR COVID-19				$ -	$ 13,288.27
*	**VALOR BÁSICO TOTAL DEL CONTRATO**				**$ 3,450,007,845.00**	**$ 232,905,388,949.00**
*	**VALOR TOTAL DEL CONTRATO INCLUYENDO IVA (A + B)**	**$ 465,288,090,475.00**		**$ 532,868,141,553.00**	**$ 3,461,760,043.00**	**$ 234,441,836,461.00**

* Estos conceptos deben corresponder a los relacionados en la propuesta económica aprobada o modificación contratual. **VERDADERO** **VERDADERO**

AIU
Utilidad

	Valor	%
Valor Anticipo Otorgado	$ -	
Valor Amortizado Presenta Acta	$ -	
Valor Amortizado Acumulado	$ -	
Valor Saldo por Amortizar	$ -	

RESUMEN PRESENTE MES PARA PAGO

* Estos conceptos deben corresponder a los relacionados en la propuesta económica aprobada sin incluir ajustes.

	VALOR BÁSICO PRESENTE MES	IVA	TOTAL PRESENTE MES
OBRA	$ 3,308,804,127.00	$ 9,671,889.00	$ 3,318,476,016.00
OBRAS COMPLEMENTARIAS Y/O OBRAS ADICIONALES	$ -	$ -	$ -
JORNADAS DE TRABAJO 24 HORAS DIARIAS 7 DIAS DE LA SEMANA	$ -	$ -	$ -
ESTUDIOS Y DISEÑOS	$ -	$ -	$ -
GESTION PREDIAL (PRE ACTA)	$ 10,877,500.00	$ 1,964,125.00	$ 12,841,625
GESTION SOCIAL (PRE ACTA)	$ 25,071,218.00	$ 116,184.00	$ 25,187,402
GESTION AMBIENTAL (PRE ACTA)	$ 105,255,000.00	$ -	$ 105,255,000
PROVISION PARA IMPLEMENTACIÓN DEL PROTOCOLO DE BIOSEGURIDAD POR COVID-19 (INCLUYE IVA)	$ -	$ -	$ -
VALOR TOTAL PRESENTE MES	**$ 3,450,007,845.00**	**$ 11,752,198.00**	**$ 3,461,760,043.00**

RESUMEN GRANDES PARTIDAS DE PAGO (si aplica)

	G.P.P.	VALOR PRESENTE ACTA	VR. ACUMULADO
E	EXPLANACIONES	$ 90,665,728	$ 39,359,208,863
SB	BASES, SUBBASES Y AFIRMADOS	$ 572,296,784	$ 21,869,077,766
PA	PAVIMENTOS ASFALTICOS	$ 1,542,281,797	$ 51,310,331,883
PC	PAVIMENTOS DE CONCRETO	$ -	$ -
ED	ESTRUCTURAS Y DRENAJES	$ 532,073,827	$ 31,929,610,062
SEÑ	SEÑALIZACIÓN Y SEGURIDAD	$ 58,797,599	$ 7,643,966,346
OS	OBRAS SUBTERRANEAS	$ -	$ -
OV	OBRAS VARIAS	$ 67,032,226	$ 2,056,510,026
T	TRANSPORTES	$ 445,656,166	$ 21,648,738,882
ES	ESTUDIO Y DISEÑOS	$ -	$ 3,981,063,707
NP	ÍTEM NO PREVISTOS	$ -	$ -
	TOTAL	**$ 3,308,804,127**	**$ 179,798,507,535**

RESUMEN GRUPOS DE AJUSTE (si aplica):ICCP

* Debe corresponder con los grupos de ajuste señalados por el DANE.

GRUPOS	VALOR PRESENTE ACTA	VALOR ACUMULADO
1. Obras de Explanación	$ 85,656,658.00	$ 36,282,655,613.00
2. Sub-Bases y bases	$ 324,327.00	$ 1,835,670,835.00
3. Transporte de materiales	$ 445,656,165.60	$ 21,648,738,881.50
4. Aceros y elementos metálicos	$ 256,708,446.86	$ 15,691,021,287.72
5. Concretos, morteros y obras varias	$ 381,798,401.50	$ 23,877,322,247.39
6. Concreto para estructuras de puentes	$ -	$ -
7. Pavimentaciones con asfalto, pinturas, geotextiles	$ 2,138,660,128.50	$ 76,482,034,963.10
*		
*		
TOTAL	**$ 3,308,804,127.00**	**$ 175,817,443,828.00**

RESUMEN GRUPOS DE AJUSTE (si aplica): ICOCIV

* Debe corresponder con los grupos de ajuste señalados por el DANE.

GRUPOS	VALOR PRESENTE ACTA	VALOR ACUMULADO
11601-Vías interurbanas-Preliminares y explanación	$ 90,665,728.00	$ 34,949,761,894.70
11604-Vías interurbanas-Estructuras hidráulicas y drenajes	$ 33,542,349.50	$ 15,101,032,480.15
11602-Vías interurbanas-Afirmados, subbases y bases	$ 324,327.00	$ 1,835,670,835.00
11603-Vías interurbanas-Pavimentos asfalticos / concreto	$ 2,535,021,820.10	$ 65,755,777,583.40
11606-Vías interurbanas-Obras geotécnicas y mitigación ambiental	$ 137,902,924.00	$ 12,808,193,137.00
14101-Puentes-Preliminares y cimentación	$ -	$ 18,504,945.00

INSTITUTO NACIONAL DE VÍAS
PROCESO MISIONAL EJECUCIÓN DE PROYECTOS DE INFRAESTRUCTURA DE TRANSPORTE
MANUAL DE INTERVENTORÍA OBRA PUBLICA
ACTA DE RECIBO PARCIAL DE OBRA

CÓDIGO	MEPI-MN1-IN-4-FR-1
VERSIÓN	1
PÁGINA	1

FECHA: 05/09/2025 (Día / Mes / Año)

UNIDAD EJECUTORA: Subdirección de Modernización de Carreteras Nacionales - Grupo Oriente **DIRECCIÓN TERRITORIAL:** CUNDINAMARCA **ACTA No.** 51 **VALOR BÁSICO ACTA:** $ 3,450,007,845.00 **MES** AGOSTO 2025

ACTA FINAL ☐

CONTRATO No : 989 DE 2021 (Indique número y año)

OBJETO:
MEJORAMIENTO MEDIANTE LA CONSTRUCCIÓN Y MANTENIMIENTO, GESTION PREDIAL, SOCIAL Y AMBIENTAL SOSTENIBLE DE LA RUTA DE LOS COMUNEROS (ZIPAQUIRÁ -BARBOSA -BUCARAMANGA; GIRÓN -PIEDECUESTA) EN LOS DEPARTAMENTOS DE CUNDINAMARCA, BOYACÁ Y SANTANDER, EN MARCO DE LA REACTIVACIÓN ECONÓMICA,MEDIANTE EL PROGRAMA DE OBRA PÚBLICA "VÍAS PARA LA LEGALIDAD Y LA REACTIVACIÓN VISIÓN 2030"MÓDULO 1.

CONTRATISTA: CONSORCIO VIAL MHC 063 (Indique la ruta y tramo del alcance del contrato según código vial)

CONTRATO DE INTERVENTORÍA No.: 971-2021 INTERVENTOR: CONSORCIO ICEACSA-TPF

PLAZO INICIAL: 114 MESES (En meses según contrato principal) PLAZO ACUMULADO: 112 MESES (En meses según las prórrogas sin suspensiones)

FECHA DE INICIO DEL CONTRATO: 21/06/2021 (Indique día/mes/año) FECHA DE VENCIMIENTO ACTUAL: 31/08/2030 (Incluidas las suspensiones, indique día/mes/año)

FECHA DE SUSPENSIÓN: N/A (Indique la suspensión que corresponda con el periodo del acta) FECHA DE REANUDACIÓN: N/A (Indique día/mes/año)

VALOR INICIAL (incluido IVA $ 465,288,090,475.00 (Según contrato principal) VALOR ADICIONES (incluido IVA) **(B)** $ 67,580,051,078.00

VALOR ACUMULADO (incluido IVA) **(C=A+B)**: $ 532,868,141,553.00

14102-Puentes-Subestructura y cimentación	$ 224,322,000.00	$ 1,600,011,000.00
14104-Puentes-Estructura, subestructura, superestructura, y andenes	$ -	$ 921,481,258.00
14103-Puentes-Estructura, subestructura, superestructura, y andenes	$ 107,480,704.00	$ 4,740,763,907.79
11605-Vías interurbanas-Obras de urbanismo	$ 95,858,075.86	$ 422,166,055.67
11607-Vías interurbanas-Señalización y control de transito	$ 58,797,599.00	$ 3,290,064,500.80
11608-Vías interurbanas-Transporte y sobre acarreos	$ 24,888,600.00	$ 18,201,939,800.00
15102-Túneles-Aceros y excavaciones	$ -	$ -
15103-Túneles-Concretos, perforaciones en espacio subterráneo	$ -	$ -
15106-Túneles-Drenajes, instalación e instrumentación	$ -	$ -
11706-Vías urbanas-Redes urbanas de servicios, redes hidrosanitarias, estructuras hidráulicas y drenajes y señalización de obra	$ -	$ 1,026,232,547.60
11304-Espacio público-Señalización, redes eléctricas e iluminación	$ -	$ 4,725,265,090.00
12202-Vías férreas-Superestructura	$ -	$ 105,246,218.80
TOTAL ICOCIV	**$ 3,308,804,127.00**	**$ 165,502,111,254.00**

TOTAL CTO	**$ 175,817,443,828.00**

VALOR BÁSICO PRESENTE MES SIN AMORTIZACIÓN DE ANTICIPO: $ -
VALOR BÁSICO PRESENTE MES CON AMORTIZACIÓN DE ANTICIPO: $ -

VALOR TOTAL A PAGAR PRESENTE ACTA: **$ 3,461,760,043.00** (Indicar el valor incluido IVA con amortización de anticipo)

VALOR EN LETRAS: TRES MIL CUATROCIENTOS SESENTA Y UN MILLONES SETECIENTOS SESENTA MIL CUARENTA Y TRES PESOS M/CTE

El recibo por parte de la Interventoría de las obras ejecutadas no exime al Contratista de su responsabilidad y de las obligaciones a que hace referencia el contrato de obra.

OBSERVACIONES

NOTAS:

1. Si por efecto de la suspensión en la ejecución del contrato o del cambio de Interventor se hace necesario tramitar dos actas correspondientes a un mismo mes, la segunda acta se numera con el número que corresponda a la primera acta del periodo seguida de la letra A, situación que debe indicarse en el campo de"Observaciones" del presente formato.
2. El Interventor certifica que revisó y verificó el pago de la Seguridad Social y Aportes de Ley por parte del Contratista, con base en los soportes presentados por éste y el cumplimiento por parte del Contratista de la normatividad vigente relacionada con la nómina electrónica cuando aplique.
3. El Interventor y el Contratista asumen plena responsabilidad por la veracidad de la información, los valores, así como por las operaciones aritméticas contenidas en esta Acta.
4. El pago de la presente acta se realizará con base en el principio de confiabilidad y responsabilidad con la que la Interventoría y el Contratista realizan las mediciones en campo y las revisiones efectuadas por parte de la interventoría, que deben corresponder con las calculadas en las pre-actas respectivas (Obra, Estudios y Diseños, Ambiental, Social, Predial, Sostenibilidad, Mantenimiento Rutinario, Operación y las demás pre-actas que sean requeridas).
5. Con la suscripción de la presente Acta el Interventor y el Contratista certifican que las obras recibidas cumplen con los requerimientos de calidad, con las normas, especificaciones generales y particulares de construcción y demás condiciones contractuales, de acuerdo con los diseños, planos y especificaciones estipuladas para el proyecto.
6. El valor a pagar en la presente Acta debe coincidir con el valor consignado en la factura presentada por el Contratista después de amortizar el anticipo cuando sea del caso.
7. Con la suscripción de la presente Acta el Interventor deja constancia de que el Contratista cumplió la normatividad y gestión ambiental, calidad de los materiales y el PMT.
8. Con la suscripción de la presente Acta el Interventor y el Contratista certifican que han verificado cuales de las actividades de la licencia ambiental y/o P.A.G.A. se encuentran inmersas dentro de los ítems de obra o costos administrativos, de tal manera que estas no serán reconocidas con el valor de las provisiones establecidas en el contrato.

Para constancia de lo anterior firman

MARIO ALBERTO HUERTAS COTES
Firmado digitalmente por MARIO ALBERTO HUERTAS COTES
Fecha: 2025.09.05 14:21:13 -05'00'

Firma:
Nombre: MARIO ALBERTO HUERTAS COTES
REPRESENTANTE LEGAL O APODERADO
Contratista - CONSORCIO VIAL MHC 063
Matrícula Profesional No.: 14502 CND

Firma:
Nombre: LUIS ANTONIO RUEDA RUEDA
REPRESENTANTE LEGAL O APODERADO
Interventor - CONSORCIO ICEACSA-TPF
Matrícula Profesional No.: 68202-16905 STDER

Original: Anexo para el pago de la cuenta. (Subdirección Financiera).
Copias: Unidad Ejecutora, Contratista, Interventor y Dirección Territorial.

	INSTITUTO NACIONAL DE VÍAS PROCESO MISIONAL EJECUCIÓN DE PROYECTOS DE INFRAESTRUCTURA DE TRANSPORTE MANUAL DE INTERVENTORÍA OBRA PÚBLICA ACTA DE APROBACIÓN PARCIAL DE ESTUDIOS Y DISEÑOS	CÓDIGO	MEPI-MN1-IN-1-FR-4
		VERSIÓN	1
		PÁGINA	1 de 2

FECHA: Agosto 2025 (Día / Mes / Año)

ACTA Parcial No. 51-A

INDICAR LA ACTIVIDAD DE LOS ESTUDIOS Y DISEÑOS:

ELABORACIÓN ☑ **ACTUALIZACIÓN** ☑ **MODIFICACIÓN** ☑ **COMPLEMENTACIÓN** ☑ **AJUSTE** ☑ **REVISIÓN** ☑

UNIDAD EJECUTORA: SUBDIRECCIÓN DE MODERNIZACIÓN DE CARRETERAS NACIONALES - GRUPO ORIENTE **DIRECCIÓN TERRITORIAL:** CUNDINAMARCA

DESCRIPCIÓN DEL ALCANCE DE LOS ESTUDIOS Y DISEÑOS:

PROVISION PARA ESTUDIOS Y DISEÑOS DE SITIOS CRITICOS NUEVOS Y LOS REQUERIDOS PARA OBTENER LA MODIFICACION DE LA LICENCIA AMBIENTAL,MONTO AGOTABLE

DESCRIPCIÓN DE LA APROBACIÓN PARCIAL DE LOS ESTUDIOS Y DISEÑOS:

ACTA 46-A: AVANCE DEL ESTUDIO DE IMPACTO AMBIENTAL - EIA A PRIMEROS 7 KMS

REMISIÓN DEL AVANCE DEL ESTUDIO DE IMPACTO AMBIENTAL – EIA PARA EL TRÁMITE DE MODIFICACIÓN DE LA LICENCIA AMBIENTAL OTORGADA MEDIANTE RESOLUCIÓN 2029 DE 2009. RADICADO MEDIANTE OFICIO D-000004363 EL 16 DE JULIO DE 2024

CONTRATO DE OBRA No: 989 DE 2021 (Indicar número y año)

OBJETO DEL CONTRATO:

MEJORAMIENTO MEDIANTE LA CONSTRUCCION, MANTENIMIENTO, GESTION PREDIAL, SOCIAL, AMBIENTAL SOSTENIBLE LA RUTA DE LOS COMUNEROS (ZIPAQUIRA-BARBOSA- BUCARAMANGA; GIRON PIEDECUESTA) EN LOS DEPARTAMENTOS DE CUNDINAMARCA, BOYACA Y SANTANDER, EN EL MARCO DE LA REACTIVACION ECONOMICA, MEDIANTE EL PROGRAMA DE OBRA PUBLICA “VIAS PARA LA LEGALIDAD Y LA REACTIVACION VISION 2030” MODULO 1

FECHA DE INICIO DEL CONTRATO 21 (Día) DE 6 (Mes) DE 2021 (Año)

FECHA DE VENCIMIENTO DEL CONTRATO 20 (Día) DE 12 (Mes) DE 2030 (Año)

CONTRATISTA: CONSORCIO MHC 063

INTERVENTOR: CONSORCIO ICEACSA -TPF **CONTRATO No.** 791 DE 2021 (Indicar número y año)

CONTRATO PRINCIPAL, ADICIONALES Y PRÓRROGAS DEL CONTRATO DE OBRA:

CONTRATO PRINCIPAL No. Y ADICIONAL No.	FECHA DE SUSCRIPCIÓN	PLAZO	VALOR CONTRATO CON IVA	VALOR ACUMULADO
989	8/06/2021	114 MESES	$ 465,288,090,475	$ 465,288,090,475
1	10/05/2022	0	$ 18,580,051,078	$ 483,868,141,553
2	22/07/2022	0	$ 40,000,000,000	$ 523,868,141,553

FECHA: Agosto 2025 (Día / Mes / Año)

SUSPENSIÓN Y/O AMPLIACIÓN DE SUSPENSIÓN DEL CONTRATO DE OBRA

ACTA DE SUSPENSIÓN No.	AMPLIACIÓN No.	FECHA DEL ACTA	PERIODO		FECHA REANUDACIÓN
			DESDE	HASTA	
1					
2					
3					

CONTENIDO DEL INFORME PARCIAL DE LOS ESTUDIOS Y DISEÑOS EJECUTADOS :

PROYECTO: ESTUDIOS Y DISEÑOS VARIANTE ZIPAQUIRÁ Y SEGUNDA CALZADA CASABLANCA UBATE

Se deja constancia que la interventoría recibió, revisó y aprobó cada uno de los documentos que se relacionan a continuación de acuerdo con las especificaciones técnicas, calidad, normas y lo contemplado en el Pliego de Condiciones.

1. Documentos.

D-000004363 - Avance del estudio de impacto ambiental – EIA

2. Planos.

No Aplica	No Aplica

3. Otros.

No Aplica

VALOR A PAGAR ACTA DE APROBACIÓN PARCIAL DE ESTUDIOS Y DISEÑOS: $ 0

NOTAS:

1. En el Acta 46-A, se realiza cobro por concepto de avance del Estudio de Impacto Ambiental – EIA para el trámite de modificación de la Licencia Ambiental otorgada mediante Resolución 2029 de 2009 por el valor de $426,927,278 sin incluir Iva, correspondiente al 70% del valor de la modificación de la licencia para los primeros 7 km del tramo Casablanca - Ubaté.

2. En el acta 48-A, acorde al balance general de los estudios y diseños de la modificaicon No. 3 del contrato 989-2021, se presenta el cobro por por concepto de avance de estudios y diseños del tramo 2 Casbalanca - Ubate para el segundo y tercer sector de 5km y 15 km respectivamente por valor de $914'136,429 sin incluir Iva.

QUIEN ENTREGA:

Firma: MARIO ALBERTO HUERTAS COTES (Firmado digitalmente por MARIO ALBERTO HUERTAS COTES Fecha: 2025.09.05 14:21:29 -05'00')

Nombre: Mario Alberto Huertas Cotes
Representante legal o apoderado.
Contratista.
Matrícula Profesional No.: 14502 CND

QUIEN RECIBE Y APRUEBA:

Firma:

Nombre: Luis Antonio Rueda Rueda
Representante legal o apoderado.
Interventoría.
Matrícula Profesional No.: 68202-16905 STDER

Original: Anexo para el pago parcial de Estudios y Diseños. (Subdirección Financiera).
Copias: Unidad Ejecutora, Contratista, Interventor y Dirección Territorial.

INSTITUTO NACIONAL DE VÍAS
PROCESO MISIONAL GESTIÓN AMBIENTAL, SOCIAL, PREDIAL Y DE SOSTENIBILIDAD DE PROYECTOS
MANUAL DE INTERVENTORÍA OBRA PÚBLICA
PRE-ACTA MENSUAL DE INVERSIÓN AMBIENTAL

CÓDIGO	MASPS-MNT-INV-1-FR-3
VERSIÓN	1
PÁGINA	
FECHA:	31 (Día) / 8 (Mes) / 2025 (Año)

UNIDAD EJECUTORA SUBDIRECCION DE MODERNIZACION DE CARRETERAS NACIONALES - GRUPO ORIENTE **DIRECCIÓN TERRITORIAL** CUNDINAMARCA

PRE-ACTA MENSUAL DE INVERSIÓN AMBIENTAL S1
(Debe corresponder con el No. del Acta de Recibo Parcial de Obra)

1. DATOS DEL PROYECTO

LICENCIADO X (Indicar con una X) **Resolución N°** 2029 (22-10-2009) (Indicar N° de Resolución de, mes y año) **NO LICENCIADO (PMA o PAGA)** **LICENCIADO** X

CONTRATISTA: CONSORCIO VIAL MNC 063 **INTERVENTORA** CONSORCIO ICEACSA - TPF

OBJETO MEJORAMIENTO MEDIANTE LA CONSTRUCCIÓN Y MANTENIMIENTO, GESTIÓN PREDIAL, SOCIAL Y AMBIENTAL SOSTENIBLE DE LA RUTA DE LOS COMUNEROS (ZIPAQUIRÁ, BARBOSA, BUCARAMANGA, GIRÓN, PIEDECUESTA) EN LOS DEPARTAMENTOS DE CUNDINAMARCA, BOYACÁ Y SANTANDER, EN MARCO DE LA REACTIVACIÓN ECONÓMICA , MEDIANTE EL PROGRAMA DE OBRA PÚBLICA "VÍAS PARA LA LEGALIDAD Y LA REACTIVACIÓN VISIÓN 2030". MODULO 1.

OBJETO INTERVENTORÍA PARA LAS OBRAS DE MEJORAMIENTO MEDIANTE LA CONSTRUCCIÓN Y MANTENIMIENTO, GESTIÓN PREDIAL, SOCIAL Y AMBIENTAL SOSTENIBLE DE LA RUTA DE LOS COMUNEROS (ZIPAQUIRÁ - BARBOSA - BUCARAMANGA, GIRÓN - PIEDECUESTA) EN LOS DEPARTAMENTOS DE CUNDINAMARCA, BOYACÁ Y SANTANDER, EN MARCO DE LA REACTIVACIÓN ECONÓMICA, MEDIANTE EL PROGRAMA DE OBRA PÚBLICA "VÍAS PARA LA LEGALIDAD Y LA REACTIVACIÓN VISIÓN 2030". MÓDULO 1

N° CONTRATO 980 de 2021 **FECHA DE INICIO** 21 de junio de 2021 **FECHA DE TERMINACIÓN** 31 de agosto de 2030

Valor Inicial Contrato Obra	$	447,298,999,675.00
Valor Adicional No.	$	53,566,001,878.00
Valor Adicional No.	$	40,000,000,000.00
Valor Adicional No.	$	-
Valor Total	$	532,865,141,553.00

Año %:	10%
U %:	2%

Valor Provisión Ambiental Inicial	$	75,778,877,774.00
Valor Adicional Provisión Ambiental No.	$	-
Valor Adicional Provisión Ambiental No.	$	-
Valor Adicional Provisión Ambiental No.	$	-
Valor Total Provisión Ambiental	$	867,756,000.00
Valor Provisión Ambiental ejecutado acumulado		$ 1,001,452,500.00
Valor Provisión Ambiental por ejecutar		-$ 133,696,500.00

Nota: El valor registrado hace parte de la Gestion Social, Predial y Ambiental del contrato

N° CONTRATO 971 de 2021 **FECHA DE INICIO** 21 de junio de 2021 **FECHA DE TERMINACIÓN** 31 de agosto de 2030

Valor Inicial Contrato Interventoria	$	33,499,857,439.00
Valor Adicional No.	$	-
Valor Adicional No.	$	-
Valor Adicional No.	$	-
Valor Total	$	33,499,857,439.00

2. COSTOS DE ACTIVIDADES AMBIENTALES DEL CONTRATO DE OBRA

CONDICIONES ACTUALIZADAS PLAN DE INVERSIÓN AMBIENTAL N° 4 Fecha 08/03/2025

CODIGO / FICHA	NOMBRE DEL INSUMO O ITEM			MEDIDA A EJECUTAR					CANTIDAD	UNIDAD	VALOR UNITARIO BASICO (sin IVA) ($)	VALOR BÁSICO SIN IVA CON CARGO A			VALOR TOTAL IVA CON CARGO A:			TOTAL BASICO MAS IVA CON CARGO A:			EJECUTADO EN EL MES							ACUMULADO EJECUTADO		VALOR POR EJECUTAR		REGISTRO DE CUMPLIMIENTO (Anexar soporte correspondiente)	OBSERVACIONES
	PROGRAMA	PROYECTO	ACTIVIDAD	CONTROL	PREVENCIÓN	MITIGACIÓN	CORRECCIÓN	COMPENSACIÓN				VALOR REEMBOLSO DE GASTOS ($)	VALOR ITEM NO PREVISTO ($)	OTRO	VALOR REEMBOLSO DE GASTOS ($)	VALOR ITEM NO PREVISTO ($)	OTRO	VALOR REEMBOLSO DE GASTOS ($)	VALOR ITEM NO PREVISTO ($)	OTRO	CANTIDAD	VALOR REEMBOLSO DE GASTOS ($)	VALOR ITEM NO PREVISTO ($)	OTRO	IVA	VALOR REEMBOLSO DE GASTOS ($)	VALOR ITEM NO PREVISTO ($)	OTRO	CANTIDAD	VALOR TOTAL ACUMULADO ($)	CANTIDAD	VALORTOTAL ($)		
	Gestión para la biodiversidad y servicios ecosistémicos.	Recuperación de áreas afectadas (Compensación por sustracción de reserva)	Reforestación de predios en areas de importancia ambiental aprobadas por la Autoridad Ambiental	X	X			X	1	Global	$ 300,000,000.00	$ 300,000,000.00	$ 0.00	$ 0.00	$ 0.00	$ 0.00	$ 0.00	$ 300,000,000.00	$ 0.00	$ 0.00		$ 0.00	$ 0.00	$ 0.00		$ 0.00	$ 0.00	$ 0.00	0	$ 0.00	1	$ 300,000,000.00		PAGO POR LICENCIA AMBIENTAL . Valor estimado para compensación derivada del aprovechamiento forestal, en el área de influencia directa de la licencia Ambiental (Se plantea compra de predios, sin embargo se tendra en cuenta lo establecido en la Licencia Ambiental donde especifica medidas de reforestación), se ajusta según cotizaciones del mercado en el momento de realizar la actividad
	Gestión para la biodiversidad y servicios ecosistémicos.	Recuperación de áreas afectadas (Compensación por permisos de aprovechamiento forestal (levantamiento de veda)	Reforestación de predios en areas de importancia ambiental aprobadas por la Autoridad Ambiental	X	X			X	1	Global	$ 300,000,000.00	$ 300,000,000.00	$ 0.00	$ 0.00	$ 0.00	$ 0.00	$ 0.00	$ 300,000,000.00	$ 0.00	$ 0.00		$ 0.00	$ 0.00	$ 0.00		$ 0.00	$ 0.00	$ 0.00	0	$ 0.00	1	$ 300,000,000.00		PAGO POR LICENCIA AMBIENTAL . Valor estimado para compensación derivada del aprovechamiento forestal, en el área de influencia directa de la licencia Ambiental (Se plantea compra de predios, sin embargo se tendra en cuenta lo establecido en la Licencia Ambiental donde especifica medidas de reforestación), se ajusta según cotizaciones del mercado en el momento de realizar la actividad
	Cumplimiento de requerimientos legales	Obligaciones o requerimientos de la Autoridad Ambiental	Liquidación Cambio menor dentro del Giro ordinario Licencia Ambiental	X	X			X	1	Global	$ 250,000,000.00	$ 250,000,000.00	$ 0.00	$ 0.00	$ 0.00	$ 0.00	$ 0.00	$ 250,000,000.00	$ 0.00	$ 0.00		$ 0.00	$ 0.00	$ 0.00		$ 0.00	$ 0.00	$ 0.00	1	$ 13,899,000.00	1	$ 236,101,000.00	Factura Liquidación de cobro de la Autoridad Ambiental.	Valor correspondiente a la presta 12 del mes de mayo de 2022. Se adjunto soportes de pago de 3 cambios menores, bajo giro ordinario de los sectores Ave Colombiana, Acceso a Cogua y Acceso PTAR.
	Cumplimiento de requerimientos legales	Obligaciones o requerimientos de la Autoridad Ambiental	Liquidación cesión total Licencia Ambiental ANLA	X	X			X	1	Global	$ 17,756,000.00	$ 17,756,000.00	$ 0.00	$ 0.00	$ 0.00	$ 0.00	$ 0.00	$ 17,756,000.00	$ 0.00	$ 0.00		$ 0.00	$ 0.00	$ 0.00		$ 0.00	$ 0.00	$ 0.00	0	$ 0.00	1	$ 17,756,000.00	Pago por servicios de Evaluación de Cesión Total de la Licencia.	Seran reconocidos mediante factura o liquidacion de la Autoridad Ambiental ANLA que se deriven de las liquidaciones de cesión de la Licencia Ambiental
	Cumplimiento de requerimientos legales	Obligaciones o requerimientos de la Autoridad Ambiental	Monitoreo de aire solicitado por Interventoria	X	X				3	Unidad	$ 44,565,500.00	$ 133,696,500.00	$ 0.00	$ 0.00	$ 0.00	$ 0.00	$ 0.00	$ 133,696,500.00	$ 0.00	$ 0.00		$ 0.00	$ 0.00	$ 0.00		$ 0.00	$ 0.00	$ 0.00	2	$ 89,131,000.00	1	$ 44,565,500.00	Factura, Soportes de pago e Informe de monitoreo	2do cobro Abril 2025. Se adjunta registro de cumplimiento, factura, soporte de pago e informe de monitoreo. 1er cobro Diciembre 2024.Se adjuntó soportes de pago, Factura por realización de monitoreo de Calidad de Aire e informe del laboratorio, realizado en el sector Ave Colombiana de la Variante Zipaquirá, según requerimiento de la Interventoría.
	Cumplimiento de requerimientos legales	Obligaciones o requerimientos de la Autoridad Ambiental	Pago por Evaluación de la Modificación de la Licencia Ambiental	X					1	Global	$ 105,255,000.00	$ 105,255,000.00	$ 0.00	$ 0.00	$ 0.00	$ 0.00	$ 0.00	$ 105,255,000.00	$ 0.00	$ 0.00	1	$ 0.00	$ 0.00	$ 0.00		$ 105,255,000.00	$ 0.00	$ 0.00	1	$ 105,255,000.00	0	$ 0.00	Recibo de Cobro y soporte de pago.	Se remite Recibo de Cobro 4400760101714320025 del 23 de mayo de 2025 y soporte de pago del 27 de mayo de 2025.
			SUBTOTAL									$ 1,001,452,500.00	$ 0.00	$ 0.00	$ 0.00	$ 0.00	$ 0.00	$ 1,001,452,500.00	$ 0.00	$ 0.00	5	$ 0.00	$ 0.00	$ 0.00	$ 0.00	$ 105,255,000.00	$ 0.00	$ 0.00						

VALOR REEMBOLSO DE GASTOS	$ 105,255,000.00
VALOR BÁSICO GESTION	$ 0.00
VALOR TOTAL BASICO PRE-ACTA	$ 105,255,000.00
VALOR IVA	$ 0.00
VALOR TOTAL PRE-ACTA GESTIÓN AMBIENTAL	$ 105,255,000.00

NOTAS

1. Las actividades, cantidades y precios consignados en el presente Plan de Inversion Ambiental son responsabilidad del Contratista y del Interventor y deben corresponder a los recursos y obligaciones previstos contractualmente.
2. A partir del Plan de Inversión Ambiental No. 2 la aprobación de cantidades y precios son responsabilidad de la Interventoría.
3. La aprobacion del Plan de Inversión Ambiental esta sujeto al cumplimiento de los recursos asignados para la Gestión Ambiental así como las obligaciones.
4. El valor total actualizado del Plan de Inversión, no puede por ningun motivo exceder el valor de la provisión aprobada. Este valor no se podrá modificar hasta tanto no se cuente con la modificación contractual correspondiente.

Firma
Nombre: MARIO ALBERTO HUERTAS COTES
Representante Legal o Apoderado
Contratista
Matricula No. : 14002 CND

Firma
Nombre: LUIS ANTONIO RUEDA RUEDA
Representante Legal o Apoderado
Interventoría
Matricula No. : 68202-16905 STDER

Vo. Bo. Firma
Nombre : JULIED ANDREA GUTIERREZ RODRIGUEZ
Profesional Ambiental
Contratista de Obra
Matricula No. : 25238-364085CND

Vo. Bo. Firma
Nombre : JUAN CARLOS CORREA MAHECHA
Profesional Ambiental
Interventoría
Matricula No. : 2523823957SCND

Original: Archivo de Gestión del RAVAS
Copias: Subdirección de Sostenibilidad, Unidad Ejecutora, Dirección Territorial, Contratista e Interventor

INSTITUTO NACIONAL DE VIAS
PROCESO MISIONAL GESTIÓN AMBIENTAL, SOCIAL, PREDIAL Y DE SOSTENIBILIDAD DE PROYECTOS
MANUAL DE INTERVENTORIA OBRA PUBLICA
RESUMEN MENSUAL GESTIÓN PREDIAL

CÓDIGO	MASPS-MN1-IN-5-FR-9		
VERSIÓN	1		
PÁGINA	1	de	10

FECHA: 15/08/2025 (Día / Mes / Año)

UNIDAD EJECUTORA: SUBDIRECCIÓN DE MODERNIZACIÓN DE CARRETERAS NACIONALES - GRUPO CENTRO
DIRECCIÓN TERRITORAL: CUNDINAMARCA

PRE ACTA PREDIAL No: 51
PERIODO - MES: 1 de agosto de 2025 al 31 de agosto de 2025
FECHA ELABORACION: 15-ago-25

1. DATOS GENERALES DEL PROYECTO

CONTRATO DE OBRA No: 989 de 2021
OBJETO: MEJORAMIENTO MEDIANTE LA CONSTRUCCIÓN Y MANTENIMIENTO, GESTION PREDIAL, SOCIAL Y AMBIENTAL SOSTENIBLE DE LA RUTA DE LOS COMUNEROS (ZIPAQUIRÁ - BARBOSA - BUCARAMANGA; GIRÓN - PIEDECUESTA) EN LOS DEPARTAMENTOS DE CUNDINAMARCA, BOYACÁ Y SANTANDER, EN MARCO DE LA REACTIVACIÓN ECONÓMICA, MEDIANTE EL PROGRAMA DE OBRA PÚBLICA "VÍAS PARA LA LEGALIDAD Y LA REACTIVACIÓN VISIÓN 2030" MÓDULO 1
CONTRATISTA: CONSORCIO VIAL MHC - 063
LOCALIZACION (RUTA Y TRAMO): TRAMO 1 VARIANTE ZIPAQUIRÁ Y TRAMO 2 PRIMER SECTOR 7 KM PEAJE CASABLANCA A UBATÉ
CONTRATO DE INTERVENTORÍA No: 371 de 2021

PLAZO ACUMULADO: 112 Meses
FECHA DE SUSPENSIÓN: N/A
FECHA DE VENCIMIENTO: 31/08/2030
VALOR ADICION No (1): $ 18.580.051.078,00
VALOR TOTAL ADICIONES: $ 58.580.051.078,00

2. DESCRIPCIÓN

No. Predio	Propietario	Ficha	Ficha (Res. 898) Solo encargo valuatorio	Correcc Ficha	Ficha (Mejoras)	Estudio Título	Ajuste Estudio de Títulos	Estudio de Títulos (Diagnostico Juridico Mejoras)	Solicitud actualizacion cabida y/o linderos	Avalúo	Avalúo + (Res. 898) dentro del encargo valuatorio	Avalúo Mejoratorios	Oferta	Oficio de Inscripción	Gestión Predios							Gestion Expropiaciones					Gestión Mejoras			
															Entrega Anticipada	Promesa	Pago N° 1	Acta Entrega de predios	Escrituración	Pago N° 2 y Ultimo	IGAC	Elaboración Y Notificación Resol. Expropi	Cont. de Recurso de Reposición en Via admin.	Not. de Recurso de Reposición en Via admin.	Pres. de demanda admitida-con sol. de entrega anticipada	entrega real y materrial del predio por parte del juex	Propuesta compraventa de mejoras	Documento de compraventa de mejoras y legalización	Entrega predio libre de servicios públicos, previo cumplimiento requisitos de documento compraventa.	Trámite de pago y recibo a satisfacción del último contado por parte del vendedor
001-D-T1-MCRC	ALVARO GARCIA GARCIA Y OTROS	12				12				17			17	23	12		29	36	32	34	38								
002-I-T1-MCRC	ROSA EMMA SANDOVAL BRICENO Y OTROS	12				12				17			17	23	15		34	36	32	34	38								
003-I-T1-MCRC	ALVARO GARCIA GARCIA Y OTROS	12				12				17			17	23	12		29	36	32	34	38								
004-I-T1-MCRC	OLGA TURRIAGO ARIAS Y OTRO	13				13				17			17	23	13	27	27	36	30	30									
005-I-T1-MCRC	APRECUZ ASOCIACION PRO RECREACION Y CULTURA DE ZIPAQUIRA	10	20	18		10	18			20	20		23	24	10	25	25	36	35	32									
006-D-T1-MCRC	APRECUZ ASOCIACION PRO RECREACION Y CULTURA DE ZIPAQUIRA	12				12				17			17	20	12	27	27	36	32	32									
009-D-T1-MCRC	AVE COLOMBIANA SAS	12				12				17			18	25	12		28	36	29	29	36								
010-D-T1-MCRC	AVE COLOMBIANA SAS	10				10				17			18	20	12		28	36	28	29	36								
011-D-T1-MCRC	LUIS ALBERTO AREVALO SUAREZ Y OTROS	12	20			12				17	20		17	27	13		28	36	28	30	36								
012-D-T1-MCRC	ALBERTO SUAREZ JIMENEZ Y OTROS	12				13			18	15			17	25	18	20	20	38	34	34									
013-I-T1-MCRC	CLUB DEL COMERCIO DE ZIPAQUIRA	10				10				10			10	20	12	13	14	36	22	17	47								
014-I-T1-MCRC	EMILIO ARANGO TERAN Y OTROS	13				14				23			25	27			47					36			47				
014A-I-T1-MCRC	HKZ INVERSIONES S.A.S	22				22				23			25	25			29	35	32	32	47								
014B-D-T1-MCRC	EMILIO ARANGO TERAN Y OTROS	13				14				20			25	25			47					36			47				
015-I-T1-MCRC	LUIS ALVARO TORRES LOPEZ Y OTROS														15														
022-I-T1-MCRC	LUZ MARINA MOLANO CABALLERO Y OTROS	12				13				23			24	25	15		30	37	30	32									
001-D-T2-MCRC	ALIANZA FIDUCIARIA S.A. COMO VOCERA DEL PATRIMONIO AUTONOMO FITAGRO	47				49																							
001B-I-T2-MCRC	CARLOS ARTURO TORRES TORRES	45				47																							
002-ID-T2-MCRC	LUIS ALEJANDRO MUÑOZ FANDINO	22				27				27																			
003-D-T2-MCRC	ALBA JANETH HINCAPIE VILLAMIL	22				22				29			33	33			40		44	42	48								
004-ID-T2-MCRC	RAUL ERNESTO BERNAL RAMOS Y OTROS														24														
005-D-T2-MCRC	CI BULK TRADING SUR AMERICA SAS	22				22				27					24														
005A-D-T2-MCRC	CI BULK TRADING SUR AMERICA SAS	22				22				27					29														
005B-D-T2-MCRC	EDWIN OLMEDO GARNICA FUENTES Y OTRO	42	49			44					49	49			24														
005B-1-D-T2-MCRC	BLANCA LILIANA AHUMADA PULIDO				39			41				49															51		
005B-2-D-T2-MCRC	LUIS FRANCISCO AHUMADA PULIDO				39			41				49															51		
005B-3-D-T2-MCRC	LADY JOHANA AHUMADA PULIDO				39			41				49															51		
005B-4-D-T2-MCRC	EMILCE AHUMADA PULIDO				39			41				49															51		
005B-5-D-T2-MCRC	ANA ELVIA AHUMADA PULIDO				39			41				49															51		
008-D-T2-MCRC	MARIA ESMERALDA AREVALO PALACIOS Y OTRO	24	49			24				27					34														
009-D-T2-MCRC	BLANCA LUCILA VEGA DE FORERO Y OTRO	24				24				27					34														
010-D-T2-MCRC	LADRILLERA ACATAMA S.A.S	51													34														
011-D-T2-MCRC	DEEPMININGCOAL S.A.S.	27				27				34			36	37			50		49			47							
012-D-T2-MCRC	DEEPMININGCOAL S.A.S.	27				27				34			36	37			49		49			47							
013-D-T2-MCRC	ANTONIO LEOVICELDO VEGA MELO	49				51																							
014-D-T2-MCRC	ANTONIO LEOVICELDO VEGA MELO	49				51																							
015-D-T2-MCRC	JAIME RODRIGUEZ	47				51																							
016-D-T2-MCRC	JUAN BAUTISTA SANCHEZ PINZÓN Y OTROS	48	49			51																							
017-D-T2-MCRC	CARLOS JULIO DELGADO NOVOA	48	49			51																							
018-D-T2-MCRC	ANA DOLORES PINZON CASTILLO	48	49			51																							
019-D-T2-MCRC	CARMEN ELISA PINZON PINZON Y OTROS	24	35			24				35	35		36	44			45		47	47									
020-D-T2-MCRC	CARMEN ROSA ESTUPIÑAN CARVAJAL Y OTROS	35	35			35																							
021-D-T2-MCRC	MARIA AURA CARVAJAL ESTUPIÑAN	35	35			35				37	49		44	47															
022-D-T2-MCRC	JOHN RODRIGO DIAZ VACA	35	35			35				45			45	47															
023-D-T2-MCRC	JOHN RODRIGO DIAZ VACA	35	35			35				45			45	47															
024-D-T2-MCRC	EDELMIRA CARVAJAL ESTUPIÑAN	44				51																							
024A-D-T2-MCRC	EDELMIRA CARVAJAL ESTUPIÑAN	44				47																							
025-D-T2-MCRC	EDME CARVAJAL DE PINZON Y OTROS	24	34			32				32	34		34	34								47	47	47					
025-1-D-T2-MCRC	YANETH FORERO CARVAJAL Y OTRO				38			38		48																			
026-D-T2-MCRC	LUZ ANGELICA CUEVAS GOMEZ Y OTROS	47																											
027-D-T2-MCRC	EDGAR SANTISTEVAN RIAÑO	24	33			24				29	33		32	32		36	36	45	45	45	48								
027A-D-T2-MCRC	JOSE GUILLERMO PINZON DIAZ	24	33			24				29	33		32	32		33	33	45	45	45	48								
027B-D-T2-MCRC	ERCY ESMERALDA FANDIÑO RINCÓN	24	33			24				29	33		32	32		36	36	44	44	44	48								
027C-D-T2-MCRC	ROSA INÉS RINCÓN FRESNEDA	24	33			24				29	33		32	32		36	36		45	45	48								
028-D-T2-MCRC	ULDARICO RODRIGUEZ GOMEZ	48	49			51																							
029-D-T2-MCRC	MARIA ANA ISABEL PINZON DE PINZON Y OTROS	39	49			40				44			45	47			50												
030-D-T2-MCRC	BERNABE FANDIÑO PINZON Y OTRO	39	49			40				44			45	45	45														
030A-D-T2-MCRC	CONSTRUCTORA SIMA SAS Y OTRO	39	49			40				44			45	45	42		49		50	50									
030B-D-T2-MCRC	HECTOR MANUEL FANDIÑO SANCHEZ	39	49			40				44			45	45	45		49		50	50									
031-D-T2-MCRC	JOSE JOAQUIN FANDIÑO SANCHEZ	39	49			44				44	49		47	48	48														
032-D-T2-MCRC	ANA HILDA FIGUEROA DE CAICEDO	44	49			47									48														
033-I-T2-MCRC	INGRID ALEXI CAMARGO NIÑO Y OTRA	51																											
035-I-T2-MCRC	EDITH YANETH FANDIÑO RODRIGUEZ Y OTRA	44	49			47																							
036-D-T2-MCRC	EDELMIRA FANDIÑO CONTRERAS	49	49			51																							
039-I-T2-MCRC	IVAN DARIO FANDIÑO CARDENAS	47				49																							
073-D-T2-MCRC	FRANCISCO ALFREDO MONROY VILLAMIL Y OTRA	44	49			45																							
074-D-T2-MCRC	DANIEL LOPEZ SAAVEDRA	44				45																							
075-D-T2-MCRC	MARIA CELMIRA VANEGAS PINZON	44	49			48									49														
076-D-T2-MCRC	ALCIRA MONTAÑO PINZON Y OTRA	44	49			48																							
TOTAL		**2**	**0**	**0**	**0**	**9**	**0**	**0**	**0**	**0**	**0**	**0**	**0**	**0**	**0**	**0**	**0**	**0**	**0**	**0**	**0**	**0**	**0**	**0**	**0**	**0**	**5**	**0**	**0**	**0**

	INSTITUTO NACIONAL DE VIAS PROCESO MISIONAL GESTIÓN AMBIENTAL, SOCIAL, PREDIAL Y DE SOSTENIBILIDAD DE PROYECTOS MANUAL DE INTERVENTORIA OBRA PUBLICA RESUMEN MENSUAL GESTIÓN PREDIAL	CÓDIGO	MASPS-MN1-IN-5-FR-9		
		VERSIÓN	1		
		PÁGINA	1	de	10

FECHA: 15/08/2025 (Día / Mes / Año)

UNIDAD EJECUTORA: SUBDIRECCIÓN DE MODERNIZACIÓN DE CARRETERAS NACIONALES - GRUPO CENTRO

DIRECCIÓN TERRITORAL: CUNDINAMARCA

PRE ACTA PREDIAL No: 51

PERIODO - MES: 1 de agosto de 2025 al 31 de agosto de 2025

FECHA ELABORACION: 15-ago-25

1. DATOS GENERALES DEL PROYECTO

CONTRATO DE OBRA No: 989 de 2021

OBJETO: MEJORAMIENTO MEDIANTE LA CONSTRUCCIÓN Y MANTENIMIENTO, GESTION PREDIAL, SOCIAL Y AMBIENTAL SOSTENIBLE DE LA RUTA DE LOS COMUNEROS (ZIPAQUIRÁ - BARBOSA - BUCARAMANGA; GIRÓN - PIEDECUESTA) EN LOS DEPARTAMENTOS DE CUNDINAMARCA, BOYACÁ Y SANTANDER, EN MARCO DE LA REACTIVACIÓN ECONÓMICA, MEDIANTE EL PROGRAMA DE OBRA PÚBLICA "VÍAS PARA LA LEGALIDAD Y LA REACTIVACIÓN VISIÓN 2030" MÓDULO 1

CONTRATISTA: CONSORCIO VIAL MHC - 063

LOCALIZACION (RUTA Y TRAMO): TRAMO 1 VARIANTE ZIPAQUIRÁ Y TRAMO 2 PRIMER SECTOR 7 KM PEAJE CASABLANCA A UBATÉ

CONTRATO DE INTERVENTORÍA No: 371 de 2021

PLAZO ACUMULADO: 112 Meses

FECHA DE SUSPENSIÓN: N/A

FECHA DE VENCIMIENTO: 31/08/2030

VALOR ADICION No (1): $ 18.580.051.078,00

VALOR TOTAL ADICIONES: $ 58.580.051.078,00

2. DESCRIPCION

No. Predio	Propietario	Ficha	Ficha (Res. 898) Solo encargo valuatorio	Correcc Ficha	Ficha (Mejoras)	Estudio Título	Ajuste Estudio de Títulos	Estudio de Títulos (Diagnostico Juridico Mejoras)	Solicitud actualizacion cabida y/o linderos	Avalúo	Avalúo + (Res. 898) dentro del encargo valuatorio	Avalúo Mejoratorios	Oferta	Oficio de Inscripción	Gestión Predios							Gestion Expropiaciones					Gestión Mejoras			
															Entrega Anticipada	Promesa	Pago N° 1	Acta Entrega de predios	Escrituración	Pago N° 2 y Ultimo	IGAC	Elaboración Y Notificación Resol. Expropi	Cont. de Recurso de Reposición en Vía admin.	Not. de Recurso de Reposición en Vía admin.	Pres. de demanda admitida-con sol. de entrega anticipada	entrega real y materrial del predio por parte del juex	Propuesta compraventa de mejoras	Documento de compraventa de mejoras y legalización	Entrega predio libre de servicios públicos, previo cumplimiento requisitos de documento compraventa.	Tránite de pago y recibo a satisfacción del último contado por parte del vendedor
	Preacta gestión y adquisición No 1	0	0	0	0	0	0	0	0	0	0	0	0	0	0	0	0	0	0	0	0	0	0	0	0	0	0	0	0	0
	Preacta gestión y adquisición No 2	0	0	0	0	0	0	0	0	0	0	0	0	0	0	0	0	0	0	0	0	0	0	0	0	0	0	0	0	0
	Preacta gestión y adquisición No 3	0	0	0	0	0	0	0	0	0	0	0	0	0	0	0	0	0	0	0	0	0	0	0	0	0	0	0	0	0
	Preacta gestión y adquisición No 4	0	0	0	0	0	0	0	0	0	0	0	0	0	0	0	0	0	0	0	0	0	0	0	0	0	0	0	0	0
	Preacta gestión y adquisición No 5	0	0	0	0	0	0	0	0	0	0	0	0	0	0	0	0	0	0	0	0	0	0	0	0	0	0	0	0	0
	Preacta gestión y adquisición No 6	0	0	0	0	0	0	0	0	0	0	0	0	0	0	0	0	0	0	0	0	0	0	0	0	0	0	0	0	0
	Preacta gestión y adquisición No 7	0	0	0	0	0	0	0	0	0	0	0	0	0	0	0	0	0	0	0	0	0	0	0	0	0	0	0	0	0
	Preacta gestión y adquisición No 8	0	0	0	0	0	0	0	0	0	0	0	0	0	0	0	0	0	0	0	0	0	0	0	0	0	0	0	0	0
	Preacta gestión y adquisición No 9	0	0	0	0	0	0	0	0	0	0	0	0	0	0	0	0	0	0	0	0	0	0	0	0	0	0	0	0	0
	Preacta gestión y adquisición No 10	3	0	0	0	3	0	0	0	1	0	0	1	0	1	0	0	0	0	0	0	0	0	0	0	0	0	0	0	0
	Preacta gestión y adquisición No 11	0	0	0	0	0	0	0	0	0	0	0	0	0	0	0	0	0	0	0	0	0	0	0	0	0	0	0	0	0
	Preacta gestión y adquisición No 12	8	0	0	0	6	0	0	0	0	0	0	0	0	6	0	0	0	0	0	0	0	0	0	0	0	0	0	0	0
	Preacta gestión y adquisición No 13	3	0	0	0	3	0	0	0	0	0	0	0	0	2	1	0	0	0	0	0	0	0	0	0	0	0	0	0	0
	Preacta gestión y adquisición No 14	0	0	0	0	2	0	0	0	0	0	0	0	0	0	0	1	0	0	0	0	0	0	0	0	0	0	0	0	0
	Preacta gestión y adquisición No 15	0	0	0	0	0	0	0	0	1	0	0	0	0	3	0	0	0	0	0	0	0	0	0	0	0	0	0	0	0
	Preacta gestión y adquisición No 16	0	0	0	0	0	0	0	0	0	0	0	0	0	0	0	0	0	0	0	0	0	0	0	0	0	0	0	0	0
	Preacta gestión y adquisición No 17	0	0	0	0	0	0	0	0	8	0	0	7	0	0	0	0	0	0	0	1	0	0	0	0	0	0	0	0	0
	Preacta gestión y adquisición No 18	0	0	1	0	0	1	0	1	0	0	0	2	0	1	0	0	0	0	0	0	0	0	0	0	0	0	0	0	0
	Preacta gestión y adquisición No 19	0	0	0	0	0	0	0	0	0	0	0	0	0	0	0	0	0	0	0	0	0	0	0	0	0	0	0	0	0
	Preacta gestión y adquisición No 20	0	2	0	0	0	0	0	0	2	2	0	0	3	0	1	1	0	0	0	0	0	0	0	0	0	0	0	0	0
	Preacta gestión y adquisición No 21	0	0	0	0	0	0	0	0	0	0	0	0	0	0	0	0	0	0	0	0	0	0	0	0	0	0	0	0	0
	Preacta gestión y adquisición No 22	5	0	0	0	4	0	0	0	0	0	0	0	0	0	0	0	0	1	0	0	0	0	0	0	0	0	0	0	0
	Preacta gestión y adquisición No 23	0	0	0	0	0	0	0	0	3	0	0	1	4	0	0	0	0	0	0	0	0	0	0	0	0	0	0	0	0
	Preacta gestión y adquisición No 24	8	0	0	0	7	0	0	0	0	0	0	1	1	3	0	0	0	0	0	0	0	0	0	0	0	0	0	0	0
	Preacta gestión y adquisición No 25	0	0	0	0	0	0	0	0	0	0	0	3	5	0	1	1	0	0	0	0	0	0	0	0	0	0	0	0	0
	Preacta gestión y adquisición No 26	0	0	0	0	0	0	0	0	0	0	0	0	0	0	0	0	0	0	0	0	0	0	0	0	0	0	0	0	0
	Preacta gestión y adquisición No 27	2	0	0	0	3	0	0	0	5	0	0	0	2	0	2	2	0	0	0	0	0	0	0	0	0	0	0	0	0
	Preacta gestión y adquisición No 28	0	0	0	0	0	0	0	0	0	0	0	0	0	0	0	3	0	2	0	0	0	0	0	0	0	0	0	0	0
	Preacta gestión y adquisición No 29	0	0	0	0	0	0	0	0	5	0	0	0	0	1	0	3	0	1	2	0	0	0	0	0	0	0	0	0	0
	Preacta gestión y adquisición No 30	0	0	0	0	0	0	0	0	0	0	0	0	0	0	0	1	0	2	2	0	0	0	0	0	0	0	0	0	0
	Preacta gestión y adquisición No 31	0	0	0	0	0	0	0	0	0	0	0	0	0	0	0	0	0	0	0	0	0	0	0	0	0	0	0	0	0
	Preacta gestión y adquisición No 32	0	0	0	0	1	0	0	0	1	0	0	4	4	0	0	0	0	5	4	0	0	0	0	0	0	0	0	0	0
	Preacta gestión y adquisición No 33	0	4	0	0	0	0	0	0	4	0	1	1	0	1	1	0	0	0	0	0	0	0	0	0	0	0	0	0	0
	Preacta gestión y adquisición No 34	0	1	0	0	0	0	0	0	2	1	0	1	1	3	0	1	0	1	4	0	0	0	0	0	0	0	0	0	0
	Preacta gestión y adquisición No 35	4	5	0	0	4	0	0	0	1	1	0	0	0	0	0	0	0	1	1	0	0	0	0	0	0	0	0	0	0
	Preacta gestión y adquisición No 36	0	0	0	0	0	0	0	0	0	0	0	3	0	0	3	3	10	0	0	3	2	0	0	0	0	0	0	0	0
	Preacta gestión y adquisición No 37	0	0	0	0	0	0	0	0	1	0	0	2	0	0	0	0	1	0	0	0	0	0	0	0	0	0	0	0	0
	Preacta gestión y adquisición No 38	0	0	0	1	0	0	1	0	0	0	0	0	0	0	0	0	1	0	0	3	0	0	0	0	0	0	0	0	0
	Preacta gestión y adquisición No 39	5	0	0	5	0	0	0	0	0	0	0	0	0	0	0	0	0	0	0	0	0	0	0	0	0	0	0	0	0
	Preacta gestión y adquisición No 40	0	0	0	0	4	0	0	0	0	0	0	0	0	0	0	1	0	0	0	0	0	0	0	0	0	0	0	0	0
	Preacta gestión y adquisición No 41	0	0	0	0	0	0	5	0	0	0	0	0	0	0	0	0	0	0	0	0	0	0	0	0	0	0	0	0	0
	Preacta gestión y adquisición No 42	1	0	0	0	0	0	0	0	0	0	0	0	0	1	0	0	0	0	1	0	0	0	0	0	0	0	0	0	0
	Preacta gestión y adquisición No 43	0	0	0	0	0	0	0	0	0	0	0	0	0	0	0	0	0	0	0	0	0	0	0	0	0	0	0	0	0
	Preacta gestión y adquisición No 44	8	0	0	0	2	0	0	0	5	0	0	1	1	0	0	0	1	2	1	0	0	0	0	0	0	0	0	0	0
	Preacta gestión y adquisición No 45	1	0	0	0	2	0	0	0	2	0	0	6	3	2	0	1	2	3	3	0	0	0	0	0	0	0	0	0	0
	Preacta gestión y adquisición No 46	0	0	0	0	0	0	0	0	0	0	0	0	0	0	0	0	0	0	0	0	0	0	0	0	0	0	0	0	0
	Preacta gestión y adquisición No 47	4	0	0	0	4	0	0	0	0	0	0	1	4	0	0	2	0	1	1	2	3	1	1	2	0	0	0	0	0
	Preacta gestión y adquisición No 48	4	0	0	0	2	0	0	0	1	0	0	0	1	2	0	0	0	0	0	5	0	0	0	0	0	0	0	0	0
	Preacta gestión y adquisición No 49	3	17	0	0	2	0	0	0	0	3	6	0	0	1	0	3	0	2	0	0	0	0	0	0	0	0	0	0	0
	Preacta gestión y adquisición No 50	0	0	0	0	0	0	0	0	0	0	0	0	0	0	0	2	0	2	2	0	0	0	0	0	0	0	0	0	0
	Preacta gestión y adquisición No 51	2	0	0	0	9	0	0	0	0	0	0	0	0	0	0	0	0	0	0	0	0	0	0	0	0	0	5	0	0
	TOTAL ACUMULADO A LA PRESENTE ACTA	**61**	**29**	**1**	**6**	**58**	**1**	**6**	**1**	**38**	**11**	**6**	**32**	**32**	**26**	**9**	**26**	**16**	**23**	**21**	**13**	**5**	**1**	**1**	**2**	**0**	**5**	**0**	**0**	**0**

Firma

Nombre: ALEJANDRO HERRERA TOVAR
Profesional Predial Contratista
Matrícula Profesional No: 25222-344919 CND

Firma

Nombre: Paola Torres Achury
Profesional predial Interventoria
Matrícula No: 091037-0661580 CND

Original: Archivo de Gestión del INVIAS.
Copias: Contratista, Interventor, Subdirección de Sostenibilidad.

FECHA: 15/08/2025 (Día / Mes / Año)

UNIDAD EJECUTORA: SUBDIRECCIÓN DE MODERNIZACIÓN DE CARRETERAS NACIONALES - GRUPO CENTRO

DIRECCIÓN TERRITORAL: CUNDINAMARCA

Pre-acta Predial No. 51

PERIODO - MES: 1 de agosto de 2025 al 31 de agosto de 2025

FECHA ELABORACION: 15-ago-25

1. DATOS GENERALES DEL PROYECTO

CONTRATO DE OBRA No: 989 de 2021

PLAZO ACUMULADO: 112 Meses

OBJETO: MEJORAMIENTO MEDIANTE LA CONSTRUCCIÓN Y MANTENIMIENTO, GESTION PREDIAL, SOCIAL Y AMBIENTAL SOSTENIBLE DE LA RUTA DE LOS COMUNEROS (ZIPAQUIRÁ - BARBOSA - BUCARAMANGA; GIRÓN - PIEDECUESTA) EN LOS DEPARTAMENTOS DE CUNDINAMARCA, BOYACÁ Y SANTANDER, EN MARCO DE LA REACTIVACIÓN ECONÓMICA, MEDIANTE EL PROGRAMA DE OBRA PÚBLICA "VÍAS PARA LA LEGALIDAD Y LA REACTIVACIÓN VISIÓN 2030" MÓDULO 1

FECHA DE SUSPENSIÓN: N/A

CONTRATISTA: CONSORCIO VIAL MHC - 063

FECHA DE VENCIMIENTO: 31/08/2030

LOCALIZACIÓN (RUTA Y TRAMO): TRAMO 1 VARIANTE ZIPAQUIRÁ Y TRAMO 2 PRIMER SECTOR 7 KM PEAJE CASABLANCA A UBATÉ

VALOR ADICIÓN No 1: $ 18.580.051.078,00

CONTRATO DE INTERVENTORÍA No: 971 de 2021

VALOR TOTAL ADICIONES: $ 58.580.051.078,00

2. DESCRIPCIÓN

COMPROBANTE DE PAGO	FECHA COMPROBANTE	FICHA PREDIAL	ÁREA ADQUIRIDA	MEJORA, CULTIVOS Y/O ESPECIES (SI/NO)	ABS. INICIAL	ABS. FINAL	No. MATRICULA INMOBILIARIA PREDIO MATRIZ	ESCRITURA (E: Numero-Fecha-Notaria-Ciudad) PROMESA VENTA (CV: Numero-Fecha-Notaria-Ciudad)	MATRICULA INMOBILIARIA A NOMBRE DE INVIAS	NUMERO DOCUMENTO BENEFICIARIO Y/O TRADENTE	BENEFICIARIO Y/O TRADENTE	FECHA AVALÚO	VALOR AVALÚO	VALOR ADQUISICIÓN PREDIAL NO.		DESCRIPCION DEL PAGO (PORCENTAJE DE FORMA DE PAGO)
														VALOR PAGO	SALDO POR PAGAR	
CREDICORP CAPITAL	08/07/2022	013-I-T1-MCRC	4369,63		K2+781,26	K2+839,27	176-96905	E.P. 1849 DEL 21/09/2022 DE LA NOTARIA PRIMERA DE ZIPAQUIRA	176-222022	800.087.821-6	CLUB DEL COMERCIO DE ZIPAQUIRA	08/02/2022	$ 1.400.959.564,22	$ 840.575.738,53	$ -	Primer pago correspondiente al 60% de acuerdo a la cláusula Séptima de la Promesa de Compraventa. (Preacta #14)
CREDICORP CAPITAL	20/09/2022	013-I-T1-MCRC	4369,63		K2+781,26	K2+839,27	176-96905	E.P. 1849 DEL 21/09/2022 DE LA NOTARIA PRIMERA DE ZIPAQUIRA	176-222022	800.087.821-6	CLUB DEL COMERCIO DE ZIPAQUIRA	08/02/2022	$ 1.400.959.564,22	$ 280.191.912,84	$ -	Segundo pago correspondiente al 20% de acuerdo a la cláusula Séptima de la Promesa de Compraventa. (Preacta #17)
CREDICORP CAPITAL	17/01/2023	012-D-T1-MCRC	247,00		K2+796,24	K2+816,24	176-63918	E.P. 3431 DEL 15/11/2023 DE LA NOTARIA SEGUNDA DE ZIPAQUIRA	176-63918	29.394.476	ALBERTO SUAREZ JIMENEZ Y OTROS	11/07/2022	$ 62.326.518,00	$ 49.861.214,40	$ -	Primer pago correspondiente al 80% a la señora Francy Elena Santamaría Luengas de acuerdo a la cláusula sexta de la Promesa de Compraventa. (Preacta #20)
CREDICORP CAPITAL	15/03/2023	013-I-T1-MCRC	4369,63		K2+781,26	K2+839,27	176-96905	E.P. 1849 DEL 21/09/2022 DE LA NOTARIA PRIMERA DE ZIPAQUIRA	176-222022	800.087.821-6	CLUB DEL COMERCIO DE ZIPAQUIRA	08/02/2022	$ 1.400.959.564,22	$ 280.191.912,84	$ -	Ultimo pago correspondiente al 20% del valor total del avalúo de acuerdo a la cláusula Quinta de la Escritura de Compraventa. (Preacta #22)
ANEXO RELACION GASTOS NOTARIA, REGISTRO E IMPUESTO	21/09/2022	013-I-T1-MCRC	4369,63		K2+781,26	K2+839,27	176-96905	E.P. 1849 DEL 21/09/2022 DE LA NOTARIA PRIMERA DE ZIPAQUIRA	176-222022	800.087.821-6	CLUB DEL COMERCIO DE ZIPAQUIRA	08/02/2022	$ 1.400.959.564,22	$ 21.366.557,00	$ -	Pago por gastos notariales, registro e impuestos para escritura publica de compraventa a favor de INVIAS. (Preacta #24)
CREDICORP CAPITAL	24/05/2023	005-I-T1-MCRC	10443,78		K2+507,14	K2+766,04	176-126658	E.P 1588 DEL 14-09-23 DE LA NOTARIA PRIMERA DE ZIPAQUIRA	176-126658	800.240.299-6	APRECUZ ASOCIACION PRO RECREACION Y CULTURA DE ZIPAQUIRA	05/12/2022	$ 673.120.378,00	$ 413.125.201,55	$ -	Primer pago correspondiente al 60% realizado al propietario 'Aprecuz Asociación Pro Recreación y Cultura De Zipaquirá' de acuerdo a la cláusula septima de la Promesa de Compraventa. (Preacta #25)
CREDICORP CAPITAL	26/07/2023	004-I-T1-MCRC	691,52		K2+399,66	K2+507,14	176-122650	E.P. 2540 DEL 2023 DE LA NOTARIA SEGUNDA DE ZIPAQUIRA	176-235847	41.756.516	OLGA TURRIAGO ARIAS Y OTRO	17/08/2022	$ 39.929.714,00	$ 23.957.828,40	$ -	Primer pago correspondiente al 60% realizado a la propietaria y autorizada para recibir el valor del pago completo de acuerdo a autorizacion y a la cláusula septima de la Promesa de Compraventa. (Preacta #27)
CREDICORP CAPITAL	17/07/2023	006-D-T1-MCRC	60,47		K2+743,17	K2+765,27	176-126659	E.P. 1590 DEL 13/09/23 DE LA NOTARIA PRIMERA DE ZIPAQUIRA	176-236462	800.240.299-6	APRECUZ ASOCIACION PRO RECREACION Y CULTUIRA DE ZIPAQUIRA	29/07/2022	$ 847.218,00	$ 677.774,40	$ -	Primer pago correspondiente al 80% realizado al propietario 'Aprecuz Asociación Pro Recreación y Cultura De Zipaquirá' de acuerdo a la cláusula septima de la Promesa de Compraventa. (Preacta #27)
CREDICORP CAPITAL	22/08/2023	009-D-T1-MCRC	59,78		K2+823,69	K2+847,72	176-64995	E.P. 2055 DEL 10/08/2023 DE LA NOTARIA SEGUNDA DE ZIPAQUIRA	176-232851	860.001.619-3	AVE COLOMBIANA SAS	27/07/2022	$ 6.239.444,00	$ 4.991.555,20	$ -	Primer pago correspondiente al 80% realizado al propietario de acuerdo a la cláusula septima de la minuta de escritura de compraventa. (Preacta #28)
CREDICORP CAPITAL	22/08/2023	010-D-T1-MCRC	949,81		K2+807,42	K2+850,52	176-18007	E.P. 1297 DEL 10/08/2023 DE LA NOTARIA PRIMERA DE ZIPAQUIRA	176-18007	860.001.619-3	AVE COLOMBIANA SAS	29/07/2022	$ 32.189.541,58	$ 25.751.633,26	$ -	Primer pago correspondiente al 80% realizado al propietario de acuerdo a la cláusula septima de la minuta de escritura de compraventa. (Preacta #28)
CREDICORP CAPITAL	22/08/2023	011-D-T1-MCRC	105,00		K2+805,88	K2+820,66	176-64089	E.P. 2035 DEL 09/08/2023 DE LA NOTARIA SEGUNDA DE ZIPAQUIRA	176-64089	3.264.139	LUIS ALBERTO AREVALO SUAREZ Y OTROS	17/09/2022	$ 83.328.199,38	$ 66.662.559,50	$ -	Primer pago correspondiente al 80% realizado al propietario de acuerdo a la cláusula septima de la minuta de escritura de compraventa. (Preacta #28)
ANEXO RELACION GASTOS NOTARIA, REGISTRO E IMPUESTO	10/10/2023	009-D-T1-MCRC	59,78		K2+823,69	K2+847,72	176-64995	E.P. 2055 DEL 10/08/2023 DE LA NOTARIA SEGUNDA DE ZIPAQUIRA	176-232851	860.001.619-3	AVE COLOMBIANA SAS	27/07/2022	$ 6.239.444,00	$ 821.583,00	$ -	Pago por gastos notariales e impuestos para escritura publica de compraventa a favor de INVIAS. (Preacta #28)
ANEXO RELACION GASTOS NOTARIA, REGISTRO E IMPUESTO	06/09/2023	010-D-T1-MCRC	949,81		K2+807,42	K2+850,52	176-18007	E.P. 1297 DEL 10/08/2023 DE LA NOTARIA PRIMERA DE ZIPAQUIRA	176-18007	860.001.619-3	AVE COLOMBIANA SAS	29/07/2022	$ 32.189.541,58	$ 1.210.117,00	$ -	Pago por gastos notariales, registro e impuestos para escritura publica de compraventa a favor de INVIAS. (Preacta #28)
ANEXO RELACION GASTOS NOTARIA, REGISTRO E IMPUESTO	30/08/2023	011-D-T1-MCRC	105,00		K2+805,88	K2+820,66	176-64089	E.P. 2035 DEL 09/08/2023 DE LA NOTARIA SEGUNDA DE ZIPAQUIRA	176-64089	3.264.139	LUIS ALBERTO AREVALO SUAREZ Y OTROS	17/09/2022	$ 83.328.199,38	$ 1.199.600,00	$ -	Pago por gastos de registro e impuestos para escritura publica de compraventa a favor de INVIAS. (Preacta #28)
COMPROBANTE DE TRANSACCIÓN	29/09/2023	001-D-T1-MCRC	161,22		K1+971,41	K2+003,95	176-123269	E.P. 1607 DEL 15/09/2023 DE LA NOTARIA PRIMERA DE ZIPAQUIRA	176-236470	2.882.777	ALVARO GARCIA GARCIA Y OTROS	29/07/2022	$ 2.409.951,40	$ 1.927.961,12	$ -	Primer pago correspondiente al 80% realizado al propietario de acuerdo a la cláusula septima de la minuta de escritura de compraventa al momento de su firma. (Preacta #29)

UNIDAD EJECUTORA: SUBDIRECCIÓN DE MODERNIZACIÓN DE CARRETERAS NACIONALES - GRUPO CENTRO

DIRECCIÓN TERRITORAL: CUNDINAMARCA

Pre-acta Predial No. 51
PERIODO - MES: 1 de agosto de 2025 al 31 de agosto de 2025
FECHA ELABORACION: 15-ago-25

1. DATOS GENERALES DEL PROYECTO

CONTRATO DE OBRA No: 989 de 2021

PLAZO ACUMULADO: 112 Meses

OBJETO: MEJORAMIENTO MEDIANTE LA CONSTRUCCIÓN Y MANTENIMIENTO, GESTION PREDIAL, SOCIAL Y AMBIENTAL SOSTENIBLE DE LA RUTA DE LOS COMUNEROS (ZIPAQUIRÁ - BARBOSA - BUCARAMANGA; GIRÓN - PIEDECUESTA) EN LOS DEPARTAMENTOS DE CUNDINAMARCA, BOYACÁ Y SANTANDER, EN MARCO DE LA REACTIVACIÓN ECONÓMICA, MEDIANTE EL PROGRAMA DE OBRA PÚBLICA "VÍAS PARA LA LEGALIDAD Y LA REACTIVACIÓN VISIÓN 2030" MÓDULO 1

FECHA DE SUSPENSIÓN: N/A

CONTRATISTA: CONSORCIO VIAL MHC - 063

FECHA DE VENCIMIENTO: 31/08/2030

LOCALIZACIÓN (RUTA Y TRAMO): TRAMO 1 VARIANTE ZIPAQUIRÁ Y TRAMO 2 PRIMER SECTOR 7 KM PEAJE CASABLANCA A UBATÉ

VALOR ADICIÓN No 1: $ 18.580.051.078,00

CONTRATO DE INTERVENTORÍA No: 971 de 2021

VALOR TOTAL ADICIONES: $ 58.580.051.078,00

2. DESCRIPCIÓN

COMPROBANTE DE PAGO	FECHA COMPROBANTE	FICHA PREDIAL	ÁREA ADQUIRIDA	MEJORA, CULTIVOS Y/O ESPECIES (SI/NO)	ABS. INICIAL	ABS. FINAL	No. MATRICULA INMOBILIARIA PREDIO MATRIZ	ESCRITURA (E: Numero-Fecha-Notaria-Ciudad) PROMESA VENTA (CV: Numero-Fecha-Notaria-Ciudad)	MATRICULA INMOBILIARIA A NOMBRE DE INVIAS	NUMERO DOCUMENTO BENEFICIARIO Y/O TRADENTE	BENEFICIARIO Y/O TRADENTE	FECHA AVALÚO	VALOR AVALÚO	VALOR ADQUISICIÓN PREDIAL NO.		DESCRIPCION DEL PAGO (PORCENTAJE DE FORMA DE PAGO)
														VALOR PAGO	SALDO POR PAGAR	
COMPROBANTE DE TRANSACCIÓN	29/09/2023	003-I-T1-MCRC	508,55		K2+018,92	K2+399,78	176-123268	E.P. 1606 DEL 15/09/2023 DE LA NOTARIA PRIMERA DE ZIPAQUIRA	176-236481	2.882.777	ALVARO GARCIA GARCIA Y OTROS	17/08/2022	$ 13.146.701,90	$ 10.517.361,52	$ -	Primer pago correspondiente al 80% realizado al propietario de acuerdo a la cláusula septima de la minuta de escritura de compraventa al momento de su firma. (Preacta #29)
BTGPACTUAL - REPORTE DE ESTADO DEL PAGO	19/09/2023	009-D-T1-MCRC	59,78		K2+823,69	K2+847,72	176-64995	E.P. 2055 DEL 10/08/2023 DE LA NOTARIA SEGUNDA DE ZIPAQUIRA	176-232851	860.001.619-3	AVE COLOMBIANA SAS	27/07/2022	$ 6.239.444,00	$ 1.247.888,80	$ -	Segundo y ultimo pago correspondiente al 20% realizado al propietario de acuerdo a la cláusula septima de la escritura de compraventa. En el soporte de pago de BTGPATUAL se encuentran un solo valor correspondiente a los dos pagos realizados a los predios 009-D-T1-MCRC y 010-D-T1-MCRC del mismo propietario. (Preacta #29)
BTGPACTUAL - REPORTE DE ESTADO DEL PAGO	19/09/2023	010-D-T1-MCRC	949,81		K2+807,42	K2+850,52	176-18007	E.P. 1297 DEL 10/08/2023 DE LA NOTARIA PRIMERA DE ZIPAQUIRA	176-18007	860.001.619-3	AVE COLOMBIANA SAS	29/07/2022	$ 32.189.541,58	$ 6.437.908,32	$ -	Segundo y ultimo pago correspondiente al 20% realizado al propietario de acuerdo a la cláusula septima de la escritura de compraventa. En el soporte de pago de BTGPATUAL se encuentran un solo valor correspondiente a los dos pagos realizados a los predios 009-D-T1-MCRC y 010-D-T1-MCRC del mismo propietario. (Preacta #29)
CREDICORP CAPITAL	11/10/2023	014A-I-T1-MCRC	81,26		K3+193,55	K3+233,41	176-122736	E.P. 2614 DEL 19/09/23 DE LA NOTARIA SEGUNDA DE ZIPAQUIRA	176-235845	900.820.467-9	HKZ INVERSIONES SAS	28/02/2023	$ 6.923.570,00	$ 5.538.856,00	$ -	Primer pago correspondiente al 80% realizado al propietario de acuerdo a la cláusula septima de la minuta de escritura de compraventa al momento de su firma. (Preacta #29)
CREDICORP CAPITAL	29/09/2023	004-I-T1-MCRC	691,52		K2+399,66	K2+507,14	176-122650	E.P. 2540 DEL 2023 DE LA NOTARIA SEGUNDA DE ZIPAQUIRA	176-235847	41.756.516	OLGA TURRIAGO ARIAS Y OTRO	17/08/2022	$ 39.929.714,00	$ 7.985.942,80	$ -	Segundo pago correspondiente al 20% realizado al propietario de acuerdo a la cláusula septima de la escritura de compraventa. (Preacta #30)
ANEXO RELACION GASTOS NOTARIA, REGISTRO E IMPUESTO	15/11/2023	004-I-T1-MCRC	691,52		K2+399,66	K2+507,14	176-122650	E.P. 2540 DEL 2023 DE LA NOTARIA SEGUNDA DE ZIPAQUIRA	176-235847	41.756.516	OLGA TURRIAGO ARIAS Y OTRO	17/08/2022	$ 39.929.714,00	$ 1.482.636,00	$ -	Pago por gastos de registro e impuestos para escritura publica de compraventa a favor de INVIAS. (Preacta #30)
ANEXO RELACION GASTOS NOTARIA, REGISTRO E IMPUESTO	13/11/2023	006-D-T1-MCRC	60,47		K2+743,17	K2+765,27	176-126659	E.P. 1590 DEL 13/09/23 DE LA NOTARIA PRIMERA DE ZIPAQUIRA	176-236462	800.240.299-6	APRECUZ ASOCIACION PRO RECREACION Y CULTUIRA DE ZIPAQUIRA	29/07/2022	$ 847.218,00	$ 1.865.532,00	$ -	Pago por gastos de registro para escritura publica de compraventa a favor de INVIAS. (Preacta #30)
LIQUIDACION DE DERECHOS DE REGISTRO - SNR	30/08/2023	009-D-T1-MCRC	59,78		K2+823,69	K2+847,72	176-64995	E.P. 2055 DEL 10/08/2023 DE LA NOTARIA SEGUNDA DE ZIPAQUIRA	176-232851	860.001.619-3	AVE COLOMBIANA SAS	27/07/2022	$ 6.239.444,00	$ 150.200,00	$ -	Pago por gastos de registro para escritura publica de compraventa a favor de INVIAS. (Preacta #30)
BTGPACTUAL - REPORTE DE ESTADO DEL PAGO	19/09/2023	011-D-T1-MCRC	105,00		K2+805,88	K2+820,66	176-64089	E.P. 2035 DEL 09/08/2023 DE LA NOTARIA SEGUNDA DE ZIPAQUIRA	176-64089	3.264.139	LUIS ALBERTO AREVALO SUAREZ Y OTROS	17/09/2022	$ 83.328.199,38	$ 16.665.639,88	$ -	Segundo y ultimo pago correspondiente al 20% realizado al propietario de acuerdo a la cláusula septima de la escritura de compraventa. (Preacta #30)
RECIBO 18268	13/09/2023	011-D-T1-MCRC	105,00		K2+805,88	K2+820,66	176-64089	E.P. 2035 DEL 09/08/2023 DE LA NOTARIA SEGUNDA DE ZIPAQUIRA	176-64089	3.264.139	LUIS ALBERTO AREVALO SUAREZ Y OTROS	17/09/2022	$ 83.328.199,38	$ 870.772,00	$ -	Pago por gastos notariales para escritura publica de compraventa a favor de INVIAS. (Preacta #30)
ANEXO RELACION GASTOS NOTARIA, REGISTRO E IMPUESTO	19/11/2023	014A-I-T1-MCRC	81,26		K3+193,55	K3+233,41	176-122736	E.P. 2614 DEL 2023 DE LA NOTARIA SEGUNDA DE ZIPAQUIRA	176-235845	900.820.467-9	HKZ INVERSIONES SAS	28/02/2023	$ 6.923.570,00	$ 1.106.425,00	$ -	Pago por gastos notariales para escritura publica de compraventa a favor de INVIAS. (Preacta #30)
CREDICORP CAPITAL	09/10/2023	022-I-T1-MCRC	702,88		K4+765,43	K4+827,01	176-92414	E.P. 1582 DEL 13/09/2023 DE LA NOTARIA PRIMERA DE ZIPAQUIRA	176-235888	40.011.177	LUZ MARINA MOLANO CABALLERO Y OTROS	28/02/2023	$ 43.537.732,00	$ 34.830.185,60	$ -	Primer pago correspondiente al 80% realizado a los propietarios de acuerdo a la cláusula septima de la escritura de compraventa y al porcentaje de propiedad según Sucesion realizada por la E.P. #935 del 07-05-2008 de la notaria 2 de zipaquira, registrada en la anotacion #7 del FMI 176-92141. Dichos porcentajes aplicados y entregado a los propitarios, son los siguientes: - Herrera Molano Jaime Humberto (25% porcentaje de propiedad). - Herrera Molano Luz Andrea (25% porcentaje de propiedad). - Molano Caballero Luz Marina (50% porcentaje de propiedad). (Preacta #30)
ANEXO RELACION GASTOS NOTARIA, REGISTRO E IMPUESTO	12/10/2023	022-I-T1-MCRC	702,88		K4+765,43	K4+827,01	176-92414	E.P. 1582 DEL 13/09/2023 DE LA NOTARIA PRIMERA DE ZIPAQUIRA	176-235888	40.011.177	LUZ MARINA MOLANO CABALLERO Y OTROS	28/02/2023	$ 43.537.732,00	$ 2.039.118,00	$ -	Pago por gastos notariales, registro e impuestos para escritura publica de compraventa a favor de INVIAS. (Preacta #30)
ANEXO RELACION GASTOS NOTARIA, REGISTRO E IMPUESTO	15/11/2023	001-D-T1-MCRC	161,22		K1+971,41	K2+003,95	176-123269	E.P. 1607 DEL 15/09/2023 DE LA NOTARIA PRIMERA DE ZIPAQUIRA	176-236470	2.882.777	ALVARO GARCIA GARCIA Y OTROS	29/07/2022	$ 2.409.951,40	$ 1.961.772,00	$ -	Pago por gastos notariales, registro e impuestos para escritura publica de compraventa a favor de INVIAS. (Preacta #32)
ANEXO RELACION GASTOS NOTARIA, REGISTRO E IMPUESTO	12/11/2023	002-I-T1-MCRC	113,54		K1+996,54	K2+020,59	176-66009	E.P. 2497 DEL 12/09/2023 DE LA NOTARIA SEGUNDA DE ZIPAQUIRA	176-236644	41702502	ROSA EMMA SANDOVAL BRICEÑO Y OTROS	29/07/2022	$ 3.269.213,46	$ 930.331,00	$ -	Pago por gastos notariales, registro e impuestos para escritura publica de compraventa a favor de INVIAS. (Preacta #32)
ANEXO RELACION GASTOS NOTARIA, REGISTRO E IMPUESTO	15/11/2023	003-I-T1-MCRC	508,55		K2+018,92	K2+399,78	176-123268	E.P. 1606 DEL 15/09/2023 DE LA NOTARIA PRIMERA DE ZIPAQUIRA	176-236481	2.882.777	ALVARO GARCIA GARCIA Y OTROS	17/08/2022	$ 13.146.701,90	$ 2.051.272,00	$ -	Pago por gastos notariales, registro e impuestos para escritura publica de compraventa a favor de INVIAS. (Preacta #32)
CREDICORP CAPITAL	25/09/2023	005-I-T1-MCRC	10443,78		K2+507,14	K2+766,04	176-126658	E.P 1588 DEL 14-09-23 DE LA NOTARIA PRIMERA DE ZIPAQUIRA	176-126658	800.240.299-6	APRECUZ ASOCIACION PRO RECREACION Y CULTURA DE ZIPAQUIRA	05/12/2022	$ 673.120.378,00	$ 132.623.560,72	$ -	Segundo pago correspondiente al 20% realizado al propietario de acuerdo a la cláusula septima de la escritura de compraventa. (Preacta #32). El ajuste de notariado y registro que un inicio se liquidó en la promesa, se corrige en la EP adjunta.
CREDICORP CAPITAL	06/12/2023	006-D-T1-MCRC	60,47		K2+743,17	K2+765,27	176-126659	E.P. 1590 DEL 13/09/23 DE LA NOTARIA PRIMERA DE ZIPAQUIRA	176-236462	800.240.299-6	APRECUZ ASOCIACION PRO RECREACION Y CULTUIRA DE ZIPAQUIRA	29/07/2022	$ 847.218,00	$ 169.443,60	$ -	Segundo y ultimo pago correspondiente al 20% realizado al propietario de acuerdo a la cláusula septima de la escritura de compraventa al momento de su firma (Preacta #32)

UNIDAD EJECUTORA: SUBDIRECCIÓN DE MODERNIZACIÓN DE CARRETERAS NACIONALES - GRUPO CENTRO

DIRECCIÓN TERRITORAL: CUNDINAMARCA

Pre-acta Predial No. 51
PERIODO - MES: 1 de agosto de 2025 al 31 de agosto de 2025
FECHA ELABORACION: 15-ago-25

1. DATOS GENERALES DEL PROYECTO

CONTRATO DE OBRA No: 989 de 2021

PLAZO ACUMULADO: 112 Meses

OBJETO: MEJORAMIENTO MEDIANTE LA CONSTRUCCIÓN Y MANTENIMIENTO, GESTION PREDIAL, SOCIAL Y AMBIENTAL SOSTENIBLE DE LA RUTA DE LOS COMUNEROS (ZIPAQUIRÁ - BARBOSA - BUCARAMANGA; GIRÓN - PIEDECUESTA) EN LOS DEPARTAMENTOS DE CUNDINAMARCA, BOYACÁ Y SANTANDER, EN MARCO DE LA REACTIVACIÓN ECONÓMICA, MEDIANTE EL PROGRAMA DE OBRA PÚBLICA "VÍAS PARA LA LEGALIDAD Y LA REACTIVACIÓN VISIÓN 2030" MÓDULO 1

FECHA DE SUSPENSIÓN: N/A

CONTRATISTA: CONSORCIO VIAL MHC - 063

FECHA DE VENCIMIENTO: 31/08/2030

LOCALIZACIÓN (RUTA Y TRAMO): TRAMO 1 VARIANTE ZIPAQUIRÁ Y TRAMO 2 PRIMER SECTOR 7 KM PEAJE CASABLANCA A UBATÉ

VALOR ADICIÓN No 1: $ 18.580.051.078,00

CONTRATO DE INTERVENTORÍA No: 971 de 2021

VALOR TOTAL ADICIONES: $ 58.580.051.078,00

2. DESCRIPCIÓN

COMPROBANTE DE PAGO	FECHA COMPROBANTE	FICHA PREDIAL	ÁREA ADQUIRIDA	MEJORA, CULTIVOS Y/O ESPECIES (SI/NO)	ABS. INICIAL	ABS. FINAL	No. MATRICULA INMOBILIARIA PREDIO MATRIZ	ESCRITURA (E: Numero-Fecha-Notaria-Ciudad) PROMESA VENTA (CV: Numero-Fecha-Notaria-Ciudad)	MATRICULA INMOBILIARIA A NOMBRE DE INVIAS	NUMERO DOCUMENTO BENEFICIARIO Y/O TRADENTE	BENEFICIARIO Y/O TRADENTE	FECHA AVALÚO	VALOR AVALÚO	VALOR ADQUISICIÓN PREDIAL NO.		DESCRIPCION DEL PAGO (PORCENTAJE DE FORMA DE PAGO)
														VALOR PAGO	SALDO POR PAGAR	
CREDICORP CAPITAL	06/12/2023	014A-I-T1-MCRC	81,26		K3+193,55	K3+233,41	176-122736	E.P. 2614 DEL 19/09/23 DE LA NOTARIA SEGUNDA DE ZIPAQUIRA	176-235845	900.820.467-9	HKZ INVERSIONES SAS	28/02/2023	$ 6.923.570,00	$ 1.384.714,00	$ -	Segundo y ultimo pago correspondiente al 20% realizado al propietario de acuerdo a la cláusula septima de la escritura de compraventa al momento de su firma (Preacta #32)
CREDICORP CAPITAL	04/12/2023	022-I-T1-MCRC	702,88		K4+765,43	K4+827,01	176-92414	E.P.- 1582 DEL 13/09/2023 DE LA NOTARÍA SEGUNDA DE ZIPAQUIRÁ	176-235888	40.011.177	LUZ MARINA MOLANO CABALLERO Y OTROS	28/02/2023	$ 43.537.732,00	$ 8.707.546,40	$ -	Segundo y ultimo pago correspondiente al 20% realizado al propietario de acuerdo a la cláusula septima de la escritura de compraventa al momento de su firma (Preacta #32)
CREDICORP CAPITAL	06/12/2023	004-I-T1-MCRC	691,52		K2+399,66	K2+507,14	176-122650	E.P. 2540 DEL 2023 DE LA NOTARIA SEGUNDA DE ZIPAQUIRA	176-235847	41.756.516	OLGA TURRIAGO ARIAS Y OTRO	17/08/2022	$ 39.929.714,00	$ 7.985.942,80	$ -	Ultimo pago correspondiente al 20% realizado al propietario de acuerdo a la cláusula cuarta de la escritura de compraventa. (Preacta #33)
ANEXO RELACION GASTOS NOTARIA, REGISTRO E IMPUESTO	12/12/2023	012-D-T1-MCRC	247,00		K2+796,24	K2+816,24	176-63918	E.P. 3431 DEL 2023 DE LA NOTARIA SEGUNDA DE ZIPAQUIRA	176-63918	29.394.476	ALBERTO SUAREZ JIMENEZ Y OTROS	11/07/2022	$ 62.326.518,00	$ 1.554.365,00	$ -	Pago por gastos notariales, registro e impuestos para escritura publica de compraventa a favor de INVIAS. (Preacta #33)
CHEQUE DE GERENCIA	26/01/2024	027A-D-T2-MCRC	471,72		K43+775,85	K43+797,98	176-173217	PROMESA DE COMPRAVENTA SUSCRITA EN LA NOTARÍA 2° DE ZIPAQUIRÁ	176-173217	1.073.169.150	JOSE GUILLERMO PINZON DIAZ	10/07/2023	$ 627.264.830,00	$ 501.811.864,00	$ -	Primer pago correspondiente al 80% realizado al propietario de acuerdo a la cláusula septima de la Promesa de compraventa al momento de su firma. (Preacta #33)
COMPROBANTE DE TRANSACCIÓN	18/12/2023	001-D-T1-MCRC	161,22		K1+971,41	K2+003,95	176-123269	E.P. 1607 DEL 15/09/2023 DE LA NOTARIA PRIMERA DE ZIPAQUIRA	176-236470	2.882.777	ALVARO GARCIA GARCIA Y OTROS	29/07/2022	$ 2.409.951,40	$ 481.990,28	$ -	Segundo y Ultimo pago correspondiente al 20% realizado de acuerdo a la cláusula cuarta de la escritura pública de compraventa. (Preacta #34)
CREDICORP CAPITAL	09/10/2023	002-I-T1-MCRC	113,54		K1+996,54	K2+020,59	176-66009	E.P. 2497 DEL 12/09/2023 DE LA NOTARIA SEGUNDA DE ZIPAQUIRA	176-236644	41702502	ROSA EMMA SANDOVAL BRICEÑO Y OTROS	29/07/2022	$ 3.269.213,46	$ 2.615.370,77	$ -	Primer pago correspondiente al 80% realizado al propietario de acuerdo a la firma de la escritura de compraventa (Preacta #34)
CREDICORP CAPITAL	18/12/2023	002-I-T1-MCRC	113,54		K1+996,54	K2+020,59	176-66009	E.P. 2497 DEL 12/09/2023 DE LA NOTARIA SEGUNDA DE ZIPAQUIRA	176-236644	41702502	ROSA EMMA SANDOVAL BRICEÑO Y OTROS	29/07/2022	$ 3.269.213,46	$ 653.842,69	$ -	Segundo y Ultimo pago correspondiente al 20% realizado de acuerdo a la cláusula cuarta de la escritura pública de compraventa. (Preacta #34)
COMPROBANTE DE TRANSACCIÓN	18/12/2023	003-I-T1-MCRC	508,55		K2+018,92	K2+399,78	176-123268	E.P. 1606 DEL 15/09/2023 DE LA NOTARIA PRIMERA DE ZIPAQUIRA	176-236481	2.882.777	ALVARO GARCIA GARCIA Y OTROS	17/08/2022	$ 13.146.701,90	$ 2.629.340,38	$ -	Segundo y Ultimo pago correspondiente al 20% realizado de acuerdo a la cláusula cuarta de la escritura pública de compraventa. (Preacta #34)
CREDICORP CAPITAL	24/01/2024	012-D-T1-MCRC	247,00		K2+796,24	K2+816,24	176-63918	E.P. 3431 DEL 15/11/2023 DE LA NOTARIA SEGUNDA DE ZIPAQUIRA	176-63918	29.394.476	ALBERTO SUAREZ JIMENEZ Y OTROS	11/07/2022	$ 62.326.518,00	$ 12.465.303,60	$ -	Segundo y Ultimo pago correspondiente al 20% realizado de acuerdo a la cláusula cuarta de la escritura pública de compraventa. (Preacta #34)
CREDICORP CAPITAL	11/04/2024	005-I-T1-MCRC	10443,78		K2+507,14	K2+766,04	176-126658	E.P 1588 DEL 14-09-23 DE LA NOTARIA PRIMERA DE ZIPAQUIRA	176-126658	800.240.299-6	APRECUZ ASOCIACION PRO RECREACION Y CULTURA DE ZIPAQUIRA	05/12/2022	$ 673.120.378,00	$ 132.623.560,73	$ -	Último pago correspondiente al 20% de acuerdo a la clausula Cuarta de la Escritura Pública No. 1588. (Preacta #35)
ANEXO RELACION GASTOS NOTARIA, REGISTRO E IMPUESTO	14/03/2024	005-I-T1-MCRC	10443,78		K2+507,14	K2+766,04	176-126658	E.P 1588 DEL 14-09-23 DE LA NOTARIA PRIMERA DE ZIPAQUIRA E.P ACLARATORIA 285 DEL 28-02-24 DE LA NOTARIA PRIMERA DE ZIPAQUIRA	176-126658	800.240.299-6	APRECUZ ASOCIACION PRO RECREACION Y CULTURA DE ZIPAQUIRA	05/12/2022	$ 673.120.378,00	$ 12.520.654,00	$ -	Pago por gastos notariales, registro e impuestos para escritura pública No. 1588 de compraventa a favor de INVIAS, mas los Intereses Moratorios de Escritura pública No. 1588 e impuestos por aclaración de Escritura pública No. 285 (Preacta #35)
CHEQUE DE GERENCIA	09/05/2024	027-D-T2-MCRC	180,00		K43+763,72	K43+775,85	176-173216	PROMESA DE COMPRAVENTA SUSCRITA EN LA NOTARÍA 2° DE ZIPAQUIRÁ	176-173216	4.139.867	EDGAR SANTISTEVAN RIAÑO	10/07/2023	$ 296.413.588,00	$ 246.010.870,40	$ -	Primer pago correspondiente al 80% a la firma de la promesa de compraventa. (Preacta #36)
CHEQUE DE GERENCIA	09/05/2024	027B-D-T2-MCRC	410,00		K43+797,98	K43+812,10	176-173218	PROMESA DE COMPRAVENTA SUSCRITA EN LA NOTARÍA 1° DE ZIPAQUIRÁ	176-173218	1.076.657.274	ERCY ESMERALDA FANDIÑO RINCON	10/07/2023	$ 192.297.601,00	$ 157.246.081,00	$ -	Primer pago correspondiente al 80% a la firma de la promesa de compraventa. . (Preacta #36)
CHEQUE DE GERENCIA	09/05/2024	027C-D-T2-MCRC	590,00		K43+812,10	K43+829,43	176-173219	PROMESA DE COMPRAVENTA SUSCRITA EN LA NOTARÍA 2° DE ZIPAQUIRÁ	176-173219	20.443.584	ROSA INÉS RINCON FRESNEDA	10/07/2023	$ 332.373.321,00	$ 272.858.657,00	$ -	Primer pago correspondiente al 80% a la firma de la promesa de compraventa. . (Preacta #36).
CHEQUE DE GERENCIA	13/09/2024	003-D-T2-MCRC	1600,65		K40+773,63	K40+786,94	176-40999	TRAMITE DE ESCRITURACIÓN	176-40999	52823443	ALBA JANETH HINCAPIE VILLAMIL	10/07/2023	$ 88.154.340,00	$ 70.523.472,00	$ -	Primer pago correspondiente al 80% de acuerdo a la clausula Cuarta de la Escritura Pública No. 1533 (Preacta #40).
PAGOS VIRTUALES PSE	10/10/2024	014-I-T1-MCRC	2205,86		K2+817,20	K3+193,19	176-130754	RADICADO NO. 11001-31-03-030-2024-00252-00 JUZGADO TREINTA CIVIL DELCIRCUITO DE BOGOTÁ D.C		122.379	EMILIO ARANGO TERAN Y OTROS	28/02/2023	$ 85.364.210,00	$ 85.364.210,00	$ -	Pago total 100% correspondiente a consignación del proceso de expropiación
PAGOS VIRTUALES PSE	10/10/2024	014B-D-T1-MCRC	174,92		K2+837,47	K2+899,52	176-130755	PROCESO NO. 2024-00394 JUZGADO CUARENTA Y CINCO CIVIL DEL CIRCUITO DE BOGOTÁ D.C		122.379	EMILIO ARANGO TERAN Y OTROS	24/10/2022	$ 6.322.883,46	$ 6.322.883,46	$ -	Pago total 100% correspondiente a consignación del proceso de expropiación
CHEQUE DE GERENCIA	28/10/2024	003-D-T2-MCRC	1600,65		K40+773,63	K40+786,94	176-40999	E.P 1533 DEL 27-08-24 DE LA NOTARIA PRIMERA DE ZIPAQUIRA	176-40999	52823443	ALBA JANETH HINCAPIE VILLAMIL	10/07/2023	$ 88.154.340,00	$ 17.630.868,00	$ -	Segundo y Ultimo pago correspondiente al 20% de acuerdo a la clausula Cuarta de la Escritura Pública No. 1533 (Preacta #42).

UNIDAD EJECUTORA: SUBDIRECCIÓN DE MODERNIZACIÓN DE CARRETERAS NACIONALES - GRUPO CENTRO

DIRECCIÓN TERRITORAL: CUNDINAMARCA

Pre-acta Predial No. 51
PERIODO - MES: 1 de agosto de 2025 al 31 de agosto de 2025
FECHA ELABORACION: 15-ago-25

1. DATOS GENERALES DEL PROYECTO

CONTRATO DE OBRA No: 989 de 2021

PLAZO ACUMULADO: 112 Meses

OBJETO: MEJORAMIENTO MEDIANTE LA CONSTRUCCIÓN Y MANTENIMIENTO, GESTION PREDIAL, SOCIAL Y AMBIENTAL SOSTENIBLE DE LA RUTA DE LOS COMUNEROS (ZIPAQUIRÁ - BARBOSA - BUCARAMANGA; GIRÓN - PIEDECUESTA) EN LOS DEPARTAMENTOS DE CUNDINAMARCA, BOYACÁ Y SANTANDER, EN MARCO DE LA REACTIVACIÓN ECONÓMICA, MEDIANTE EL PROGRAMA DE OBRA PÚBLICA "VÍAS PARA LA LEGALIDAD Y LA REACTIVACIÓN VISIÓN 2030" MÓDULO 1

FECHA DE SUSPENSIÓN: N/A

CONTRATISTA: CONSORCIO VIAL MHC - 063

FECHA DE VENCIMIENTO: 31/08/2030

LOCALIZACIÓN (RUTA Y TRAMO): TRAMO 1 VARIANTE ZIPAQUIRÁ Y TRAMO 2 PRIMER SECTOR 7 KM PEAJE CASABLANCA A UBATÉ

VALOR ADICIÓN No 1: $ 18.580.051.078,00

CONTRATO DE INTERVENTORÍA No: 971 de 2021

VALOR TOTAL ADICIONES: $ 58.580.051.078,00

2. DESCRIPCIÓN

COMPROBANTE DE PAGO	FECHA COMPROBANTE	FICHA PREDIAL	ÁREA ADQUIRIDA	MEJORA, CULTIVOS Y/O ESPECIES (SI/NO)	ABS. INICIAL	ABS. FINAL	No. MATRICULA INMOBILIARIA PREDIO MATRIZ	ESCRITURA (E: Numero-Fecha-Notaria-Ciudad) PROMESA VENTA (CV: Numero-Fecha-Notaria-Ciudad)	MATRICULA INMOBILIARIA A NOMBRE DE INVIAS	NUMERO DOCUMENTO BENEFICIARIO Y/O TRADENTE	BENEFICIARIO Y/O TRADENTE	FECHA AVALÚO	VALOR AVALÚO	VALOR ADQUISICIÓN PREDIAL NO.		DESCRIPCION DEL PAGO (PORCENTAJE DE FORMA DE PAGO)
														VALOR PAGO	SALDO POR PAGAR	
ANEXO RELACION GASTOS NOTARIA, REGISTRO E IMPUESTO	15/11/2024	003-D-T2-MCRC	1600,65		K40+773,63	K40+786,94	176-40999	E.P 1533 DEL 27-08-24 DE LA NOTARIA PRIMERA DE ZIPAQUIRA	176-40999	52823443	ALBA JANETH HINCAPIE VILLAMIL	10/07/2023	$ 88.154.340,00	$ 1.673.940,00	$ -	Pago por gastos notariales, registro e impuestos para escritura publica de compraventa a favor de INVIAS. (Preacta #42)
ANEXO RELACION GASTOS NOTARIA, REGISTRO E IMPUESTO	15/11/2024	027A-D-T2-MCRC	471,72		K43+775,85	K43+797,98	176-173217	PROMESA DE COMPRAVENTA SUSCRITA EN LA NOTARÍA 2° DE ZIPAQUIRÁ	176-173217	1.073.169.150	JOSE GUILLERMO PINZON DIAZ	10/07/2023	$ 627.264.830,00	$ 10.532.649,00	$ -	Pago por gastos notariales, registro e impuestos para escritura publica de compraventa a favor de INVIAS. (Preacta #42)
ANEXO RELACION GASTOS NOTARIA, REGISTRO E IMPUESTO	15/11/2024	027B-D-T2-MCRC	410,00		K43+797,98	K43+812,10	176-173218	E.P 086 DEL 25-09-24 DE LA NOTARIA UNICA DE NEMOCÓN	176-173218	1.076.657.274	ERCY ESMERALDA FANDIÑO RINCON	10/07/2023	$ 192.297.601,00	$ 3.411.224,00	$ -	Pago por gastos notariales, registro e impuestos para escritura publica de compraventa a favor de INVIAS. (Preacta #42)
ANEXO RELACION GASTOS NOTARIA, REGISTRO E IMPUESTO	15/11/2024	027C-D-T2-MCRC	590,00		K43+812,10	K43+829,43	176-173219	E.P 087 DEL 25-09-24 DE LA NOTARIA UNICA DE NEMOCÓN	176-173219	20.443.584	ROSA INÉS RINCON FRESNEDA	10/07/2023	$ 332.373.321,00	$ 5.549.295,00	$ -	Pago por gastos notariales, registro e impuestos para escritura publica de compraventa a favor de INVIAS. (Preacta #42)
CHEQUE DE GERENCIA	09/05/2024	027B-D-T2-MCRC	410,00		K43+797,98	K43+812,10	176-173218	E.P 086 DEL 25-09-24 DE LA NOTARIA UNICA DE NEMOCÓN	176-173218	1.076.657.274	ERCY ESMERALDA FANDIÑO RINCON	10/07/2023	$ 192.297.601,00	$ 39.311.520,00	$ -	Segundo y Ultimo pago correspondiente al 20% de acuerdo a la clausula Cuarta de la Escritura Pública No. 086 (Preacta #44).
CHEQUE DE GERENCIA	11/12/2024	019-D-T2-MCRC	568,40		K43+574,08	K43+594,41	176-17927	E.P 2175 DEL 26-11-24 DE LA NOTARIA PRIMERA DE ZIPAQUIRÁ		35.417.664	CARMEN ELISA PINZON PINZON Y OTRAS	20/10/2023	$ 34.746.627,00	$ 27.797.301,60	$ -	Primer pago correspondiente al 80% de acuerdo con la cláusula Cuarta de la Escritura Pública No. 2175 (Preacta #45).
CHEQUE DE GERENCIA	10/02/2025	027-D-T2-MCRC	180,00		K43+763,72	K43+775,85	176-173216	E.P 1779 DEL 02-10-24 DE LA NOTARIA PRIMERA DE ZIPAQUIRÁ	176-173216	4.139.867	EDGAR SANTISTEVAN RIAÑO	10/07/2023	$ 296.413.588,00	$ 61.502.717,60	$ -	Segundo y Ultimo pago correspondiente al 20% de acuerdo con la cláusula Cuarta de la Escritura Pública No. 1779 (Preacta #45).
ANEXO RELACION GASTOS NOTARIA, REGISTRO E IMPUESTO	06/12/2024	027-D-T2-MCRC	180,00		K43+763,72	K43+775,85	176-173216	E.P 1779 DEL 02-10-24 DE LA NOTARIA PRIMERA DE ZIPAQUIRÁ	176-173216	4.139.867	EDGAR SANTISTEVAN RIAÑO	10/07/2023	$ 296.413.588,00	$ 5.465.561,00	$ -	Pago por gastos notariales, registro e impuestos para escritura pública de compraventa a favor de INVIAS. (Preacta #45)
CHEQUE DE GERENCIA	10/02/2025	027A-D-T2-MCRC	471,72		K43+775,85	K43+797,98	176-173217	E.P 2305 DEL 06-08-24 DE LA NOTARIA SEGUNDA DE ZIPAQUIRÁ	176-173217	1.073.169.150	JOSE GUILLERMO PINZON DIAZ	10/07/2023	$ 627.264.830,00	$ 125.452.966,00	$ -	Segundo y Ultimo pago correspondiente al 20% de acuerdo con la cláusula Cuarta de la Escritura Pública No.2305 (Preacta #45).
CHEQUE DE GERENCIA	10/02/2025	027C-D-T2-MCRC	590,00		K43+812,10	K43+829,43	176-173219	E.P 087 DEL 25-09-24 DE LA NOTARIA UNICA DE NEMOCÓN	176-173219	20.443.584	ROSA INÉS RINCON FRESNEDA	10/07/2023	$ 332.373.321,00	$ 68.214.664,20	$ -	Segundo y Ultimo pago correspondiente al 20% de acuerdo con la cláusula Cuarta de la Escritura Pública No. 087 (Preacta #45).
CREDICORP CAPITAL	17/03/2025	019-D-T2-MCRC	568,40		K43+574,08	K43+594,41	176-17927	E.P 2175 DEL 26-11-24 DE LA NOTARIA PRIMERA DE ZIPAQUIRÁ	176-246808	35.417.664	CARMEN ELISA PINZON PINZON Y OTRAS	20/10/2023	$ 34.746.627,00	$ 6.949.325,40	$ -	Segundo y Ultimo pago correspondiente al 20% de acuerdo con la cláusula Cuarta de la Escritura Pública No. 2175 del 26 de noviembre de 2024 (Preacta #47)
CREDICORP CAPITAL	16/12/2024	019-D-T2-MCRC	568,40		K43+574,08	K43+594,41	176-17927	E.P 2175 DEL 26-11-24 DE LA NOTARIA PRIMERA DE ZIPAQUIRÁ	176-246808	35.417.664	CARMEN ELISA PINZON PINZON Y OTRAS	20/10/2023	$ 34.746.627,00	$ 1.811.036,00	$ -	Pago por gastos notariales, registro e impuestos para escritura pública de compraventa a favor de INVIAS. (Preacta #47)
CREDICORP CAPITAL	19/05/2025	012-D-T2-MCRC	4763,30		K42+797,81	K42+971,56	176-39766	E.P 572 DE 25-04-25 DE LA NOTARIA PRIMERA DE ZIPAQUIRÁ	176-39766	901.130.256-4	DEEPMININGCOAL S.A.S.	10/10/2023	$ 844.931.831,00	$ 14.080.419,00	$ -	Pago por gastos notariales, registro e impuestos para escritura pública de compraventa a favor de INVIAS. (Preacta #48)
CREDICORP CAPITAL	29/05/2025	030A-D-T2-MCRC	3335,37		K44+259,74	K44+366,90	172-89812	E.P 327 DE 22-04-25 DE LA NOTARIA SEGUNDA DE UBATÉ		900982868-3	CONSTRUCTORA SIMA SAS Y OTRO	19/10/2024	$ 368.563.063,00	$ 294.850.450,40	$ 73.712.612,60	Primer pago correspondiente al 80% del valor del predio a Nombre de INGPRO S.A.S y SIMA S.A.S. Lo anterior de acuerdo con la cláusula 5° de la Escritura Pública 327 de 2025. Se adjunta contrato de cesión de derechos económicos firmado por los propietarios y MHC. (Preacta #49).
CREDICORP CAPITAL	29/05/2025	030B-D-T2-MCRC	6670,33		K44+366,90	K44+500,97	172-89809	E.P 341 DE 25-04-25 DE LA NOTARIA SEGUNDA DE UBATÉ		409.419	HECTOR MANUEL FANDIÑO SANCHEZ	19/10/2024	$ 497.117.154,00	$ 397.693.723,20	$ 99.423.430,80	Primer pago correspondiente al 80% de acuerdo con la cláusula Cuarta de la Escritura Pública No. 341 (Preacta #49).
ANEXO RELACION GASTOS NOTARIA, REGISTRO E IMPUESTO	27/05/2025	011-D-T2-MCRC	5202,00		K42+689,00	K42+797,81	176-5106	E.P 877 DE 25-04-25 DE LA NOTARIA SEGUNDA DE ZIPAQUIRÁ	176-5106	901.130.256-4	DEEPMININGCOAL S.A.S.	13/10/2023	$ 412.697.509,50	$ 9.251.418,00	$ -	Pago por gastos notariales, registro e impuestos para escritura pública de compraventa a favor de INVIAS. (Preacta #49)
CHEQUE DE GERENCIA	12/06/2025	012-D-T2-MCRC	4763,30		K42+797,81	K42+971,56	176-39766	E.P 572 DE 25-04-25 DE LA NOTARIA PRIMERA DE ZIPAQUIRÁ	176-39766	901.130.256-4	DEEPMININGCOAL S.A.S.	10/10/2023	$ 844.931.831,00	$ 844.391.831,00	$ -	Único pago, por concepto del proceso de adquisición predial. Predio registrado a nombre de INVIAS. (Preacta #49).
CHEQUE DE GERENCIA	10/07/2025	011-D-T2-MCRC	5202,00		K42+689,00	K42+797,81	176-5106	E.P 877 DE 25-04-25 DE LA NOTARIA SEGUNDA DE ZIPAQUIRÁ	176-5106	901.130.256-4	DEEPMININGCOAL S.A.S.	13/10/2023	$ 412.697.509,50	$ 412.697.509,50	$ -	Único pago, por concepto del proceso de adquisición predial. Predio registrado a nombre de INVIAS.(Preacta #50)
CHEQUE DE GERENCIA	08/07/2025	029-D-T2-MCRC	1862,39		K43+987,33	K44+110,88	172-8038	E.P. 622 DEL 11 DE JUNIO DE 2025 DE LA NOTARÍA PRIMERA DE UBATÉ		20.758.243	MARIA ANA ISABEL PINZON DE PINZON Y OTROS	19/10/2024	$ 135.087.257,00	$ 108.072.805,60	$ 27.014.451,40	Primer pago correspondiente al 80% de acuerdo con la cláusula cuarta de la Escritura Pública No. 622 (Preacta #50)
CREDICORP CAPITAL	07/07/2025	030A-D-T2-MCRC	3335,37		K44+259,74	K44+366,90	172-89812	E.P 327 DE 22-04-25 DE LA NOTARIA SEGUNDA DE UBATÉ	172-94375	900982868-3	CONSTRUCTORA SIMA SAS Y OTRO	19/10/2024	$ 368.563.063,00	$ 73.939.612,60	0,00	Segundo y último pago correspondiente al 20% del valor del predio a Nombre de INGPRO S.A.S y SIMA S.A.S. Lo anterior de acuerdo con la cláusula 5° de la Escritura Pública 327 de 2025. (Preacta #50).
CREDICORP CAPITAL	02/07/2025	030B-D-T2-MCRC	6670,33		K44+366,90	K44+500,97	172-89809	E.P 341 DE 25-04-25 DE LA NOTARIA SEGUNDA DE UBATÉ	172-94374	409.419	HECTOR MANUEL FANDIÑO SANCHEZ	19/10/2024	$ 497.117.154,00	$ 99.423.430,80	0,00	Segundo y último pago correspondiente al 20% de acuerdo con la cláusula Cuarta de la Escritura Pública No. 341 (Preacta #50).
CHEQUE DE GERENCIA	12/06/2025	012-D-T2-MCRC	4763,30		K42+797,81	K42+971,56	176-39766	E.P 572 DE 25-04-25 DE LA NOTARIA PRIMERA DE ZIPAQUIRÁ	176-39766	901.130.256-4	DEEPMININGCOAL S.A.S.	10/10/2023	$ 844.931.831,00	$ 540.000,00	$ -	Saldo faltante Único pago, por concepto del proceso de adquisición predial. Predio registrado a nombre de INVIAS. En la preacta #49 se cobró un valor de $844.391.831 y era $844.931.831. (Preacta #51)
													TOTAL	**$ 6.394.992.930,69**	**$ 200.150.494,80**	

TRAMO 1	$ 2.516.297.718,39
TRAMO 2	$ 3.878.155.212,30

NOTA: En la casilla Descripción del pago el interventor debe relacionar la actividad ejecutada

Firma
Nombre ALEJANDRO HERRERA TOVAR
Profesional Predial Contratista
Matrícula Profesional No: 25222-344919 CND

Firma
Nombre: Paola Torres Achury
Profesional predial Interventoría
Matrícula No: 091037-0661580 CND

Original: Archivo de Gestión del INVIAS.
Copias: Contratista, Interventor, Subdirección de Sostenibilidad.

FECHA: 15/08/2025 (Día / Mes / Año)

UNIDAD EJECUTORA: SUBDIRECCIÓN DE MODERNIZACIÓN DE CARRETERAS **DIRECCIÓN TERRITORAL:** CUNDINAMARCA

1. DATOS GENERALES DEL PROYECTO

OBJETO DEL CONTRATO	MEJORAMIENTO MEDIANTE LA CONSTRUCCIÓN Y MANTENIMIENTO, GESTION PREDIAL, SOCIAL Y AMBIENTAL SOSTENIBLE DE LA RUTA DE LOS COMUNEROS (ZIPAQUIRÁ - BARBOSA - BUCARAMANGA; GIRÓN - PIEDECUESTA) EN LOS DEPARTAMENTOS DE CUNDINAMARCA, BOYACÁ Y SANTANDER, EN MARCO DE LA REACTIVACIÓN ECONÓMICA, MEDIANTE EL PROGRAMA DE OBRA PÚBLICA "VÍAS PARA LA LEGALIDAD Y LA REACTIVACIÓN VISIÓN 2030" MÓDULO 1		
CONTRATO DE OBRA No	989 de 2021	**CONTRATO DE INTERVENTORÍA No**	**971 de 2021**
NOMBRE DEL CONTRATISTA	CONSORCIO VIAL MHC - 063	**NOMBRE INTERVENTORIA**	**CONSORCIO ICEACSA TPF**
LOCALIZACIÓN (RUTA Y TRAMO)	TRAMO 1 VARIANTE ZIPAQUIRÁ Y TRAMO 2 PRIMER SECTOR 7 KM PEAJE CASABLANCA A UBATÉ		

2. DESCRIPCIÓN

PREDIO	No.Identificación	Propietario	Abs. Inicial	Abs. Final	Avalúo
001-D-T1-MCRC	2882777	ALVARO GARCIA GARCIA Y OTROS	K1+971,41	K2+003,95	$ 2.409.951,40
002-I-T1-MCRC	41702502	ROSA EMMA SANDOVAL BRICEÑO Y OTROS	K1+996,54	K2+020,59	$ 3.269.213,46
003-I-T1-MCRC	2882777	ALVARO GARCIA GARCIA Y OTROS	K2+018,92	K2+399,78	$ 13.146.701,90
004-I-T1-MCRC	41756516	OLGA TURRIAGO ARIAS Y OTRO	K2+399,66	K2+507,14	$ 39.929.714,00
006-D-T1-MCRC	800240299-6	APRECUZ ASOCIACION PRO RECREACION Y CULTURA DE ZIPAQUIRA	K2+743,17	K2+765,27	$ 847.218,00
009-D-T1-MCRC	860001619-3	AVE COLOMBIANA S.A.S	K2+823,69	K2+847,72	$ 6.239.444,00
010-D-T1-MCRC	860001619-3	AVE COLOMBIANA S.A.S	K2+807,42	K2+850,52	$ 32.189.541,58
011-D-T1-MCRC	11339787	LUIS ALBERTO AREVALO SUAREZ Y OTROS	K2+805,88	K2+820,66	$ 78.469.586,61
012-D-T1-MCRC	29394476	ALBERTO SUAREZ JIMENEZ Y OTROS	K2+796,24	K2+816,24	$ 62.326.518,00
013-I-T1-MCRC	800087821-6	CLUB DEL COMERCIO DE ZIPAQUIRA	K2+781,26	K2+839,71	$ 1.400.959.564,22
014B-D-T1-MCRC	122379	EMILIO ARANGO TERAN Y OTROS	K2+837,47	K2+899,52	$ 6.322.883,46
005-I-T1-MCRC	800240299-6	APRECUZ ASOCIACION PRO RECREACION Y CULTURA DE ZIPAQUIRA	K2+507,14	K2+766,04	$ 673.120.378,00
014-I-T1-MCRC	122379	EMILIO ARANGO TERAN Y OTROS	K2+817,20	K3+193,19	$ 85.364.210,00
014A-I-T1-MCRC	900.820.467-9	HKZ INVERSIONES S.A.S	K3+193,55	K3+233,41	$ 6.923.570,00
022-I-T1-MCRC	40011177	LUZ MARINA MOLANO CABALLERO Y OTROS	K4+765,43	K4+827,01	$ 43.537.732,00
002-ID-T2-MCRC	325593	LUIS ALEJANDRO MUÑOZ FANDIÑO	K40+559,86	K40+771,71	$ 1.522.668.010,00
003-D-T2-MCRC	52823443	ALBA JANETH HINCAPIE VILLAMIL	K40+773,63	K40+786,94	$ 88.154.340,00
011-D-T2-MCRC	901130256-4	DEEPMININGCOAL S.A.S.	K42+689,00	K42+797,81	$ 412.697.509,50
012-D-T2-MCRC	901130256-4	DEEPMININGCOAL S.A.S.	K42+797,81	K42+971,56	$ 844.931.831,00
019-D-T2-MCRC	35417664	CARMEN ELISA PINZON PINZON Y OTRAS	K43+574,08	K43+594,41	$ 34.746.627,00
027-D-T2-MCRC	4139867	EDGAR SANTISTEVAN RIAÑO	K43+763,72	K43+775,85	$ 296.413.588,00
027A-D-T2-MCRC	1073169150	JOSE GUILLERMO PINZÓN DIAZ	K43+775,85	K43+797,98	$ 627.264.830,00
027B-D-T2-MCRC	1076657274	ERCY ESMERALDA FANDIÑO RINCÓN	K43+797,98	K43+812,10	$ 192.297.601,00
027C-D-T2-MCRC	20443584	ROSA INES RINCON FRESNEDA	K43+812,10	K43+829,43	$ 332.373.321,00
030A-D-T2-MCRC	900982868-3	CONSTRUCTORA SIMA SAS Y OTRO	K44+259,74	K44+366,90	$ 369.698.063,00
030B-D-T2-MCRC	409419	HECTOR MANUEL FANDIÑO SANCHEZ	K44+366,90	K44+500,97	$ 497.117.154,00
				TRAMO 1	$ 2.455.056.226,63
				TRAMO 2	$ 7.560.489.909,34
					$ 10.015.546.136

Firma
Nombre: ALEJANDRO HERRERA TOVAR
Profesional Predial Contratista
Matrícula Profesional No: 25222-344919 CND

Firma
Nombre: Paola Torres Achury
Profesional predial Interventoría
Matrícula No: 091037-0661580 CND

Original: Archivo de Gestión del INVIAS.
Copias: Contratista, Interventor, Subdirección de Sostenibilidad.

FECHA: 15/08/2025 (Día / Mes / Año)

I. INFORMACION GENERAL

1.UNIDAD EJECUTORA:	SUBDIRECCIÓN DE MODERNIZACIÓN DE CARRETERAS NACIONALES - GRUPO CENTRO	2. DIRECCIÓN TERRITORAL:	CUNDINAMARCA
3. AÑO: **2025**	MES 1 2 3 4 5 6 7 **8** 9 10 11 12		
5. LOCALIZACIÓN:	RUTA: RUTA DE LOS COMUNEROS	TRAMO 1 VARIANTE ZIPAQUIRÁ Y TRAMO 2 PRIMER SECTOR 7 KM PEAJE CASABLANCA A UBATÉ	
6. CONTRATO DE OBRA No:	989 DE 2021		
7. OBJETO:	MEJORAMIENTO MEDIANTE LA CONSTRUCCIÓN Y MANTENIMIENTO, GESTION PREDIAL, SOCIAL Y AMBIENTAL SOSTENIBLE DE LA RUTA DE LOS COMUNEROS (ZIPAQUIRÁ - BARBOSA - BUCARAMANGA; GIRÓN - PIEDECUESTA) EN LOS DEPARTAMENTOS DE CUNDINAMARCA, BOYACÁ Y SANTANDER, EN MARCO DE LA REACTIVACIÓN ECONÓMICA, MEDIANTE EL PROGRAMA DE OBRA PÚBLICA "VÍAS PARA LA LEGALIDAD Y LA REACTIVACIÓN VISIÓN 2030" MÓDULO 1		
8. CONTRATISTA:	CONSORCIO VIAL MHC 063	NIT	901475859-6
9. INTERVENTOR:	CONSORCIO ICEACSA TPF	NIT	900797235-9
10. CONTRATO DE INTERVENTORÍA No:	971 DE 2021		

11. PLAZO INICIAL:	114 Meses	12. FECHA DE INICIO:	21/06/2021	13. FECHA DE REANUDACIÓN:	N/A
14. PLAZO ACUMULADO:	112 Meses	15. FECHA DE SUSPENSIÓN:	N/A	16. FECHA DE VENCIMIENTO:	31/08/2030
17. TIPO DE GESTIÓN:	PREDIAL	18. VR. DE LA GESTIÓN:	$ 12.841.625,00	19. VR. PROVISIÓN GESTIÓN PREDIAL SOCIAL Y AMBIENTAL:	$ 53.827.286.178,00

II. INFORMACION FINANCIERA

20. VR. INICIAL (INCLUIDO IVA):	$ 465.288.090.475,00
21. VR. ANTICIPO:	$ 0,00
22. VR. ADICIÓN No (1):	$ 18.580.051.078,00
23. VR. ADICION No (2):	$ 40.000.000.000,00
24. VR. TOTAL ADICIONES:	$ 0,00
25. VR. TOTAL ACUMULADO:	**$ 523.868.141.553,00**

III. INFORMACION BASE LIQUIDACION

1. GESTIÓN MENSUAL PREDIAL (B) (Valor / Cantidad)		**CANTIDAD**	**V/R UNIDAD.**	**TOTAL**
ELABORACIÓN DE FICHA PREDIAL	26. ELABORACIÓN FICHA PREDIAL, COMPONENTE TÉCNICO Y TOPOGRÁFICO CON SOPORTES INMUEBLE	2	$ 1.394.000,00	$ 2.788.000,00
	27. ELABORACIÓN DE FICHA PREDIAL, COMPONENTE TÉCNICO Y TOPOGRÁFICO CON SOPORTES DEL INMUEBLE + REQUERIMIENTO DE IDENTIFICACIÓN ENCARGO VALUATORIO (RES. 898/2014)	0	$ 1.394.000,00	$ -
	28. MODIFICAR Y/O ACTUALIZAR FICHA PREDIAL POR RAZON INHERENTE AL PROYECTO, PREVIA AUTORIZACION INVIAS, CON TRABAJO DE CAMPO	0	$ 1.045.000,00	$ -
	29. ELABORACIÓN DE LA FICHA TÉCNICA SIN COMPONENTE TOPOGRÁFICO (TERRENO)	0	$ 348.500,00	$ -
	30. ELABORACION DE LA FICHA PREDIAL CON LOS RESPECTIVOS SOPORTES PARA CONSTRUCCIONES, MEJORAS Y ESPECIES	0	$ 1.074.000,00	$ -
	31. MODIFICAR Y/O ACTUALIZAR FICHA PREDIAL POR RAZON INHERENTE AL PROYECTO, PREVIA AUTORIZACION INVIAS, SIN	0	$ 805.500,00	$ -
	32. ELABORACIÓN DE LA FICHA TÉCNICA SIN COMPONENTE TOPOGRÁFICO (MEJORA)	0	$ 268.500,00	$ -
ELABORACIÓN DE TÍTULOS	33. ELABORACIÓN DE ESTUDIO DE TÍTULOS PROPIETARIO CON LOS RESPECTIVOS SOPORTES (TERRENO)	9	$ 754.000,00	$ 6.786.000,00
	34. AJUSTE AL ESTUDIO DE TÍTULOS POR CAMBIOS EN LA SITUACION JURÍDICA DEL INMUEBLE POSTERIORES A SU APROBACIÓN	0	$ 377.000,00	$ -
	35. ESTUDIO DE TITULOS (DIAGNÓSTICO JURÍDICO) PARA MEJORAS	0	$ 377.000,00	$ -
ACLARACIÓN DE CABIDA Y LINDEROS	36. SOLICITUD ANTE IGAC O AUTORIDAD CATASTRAL CORRESPONDIENTE PARA ACTUALIZACIÓN CABIDA Y/O LINDEROS	0	$ 320.000,00	$ -
	37. LEVANTAMIENTO TOPOGRÁFICO DE ÁREA RESTANTE POR HECTÁREA (INCLUYE PLANO CON COORDENADAS GEOGRÁFICAS)	0	$ 217.000,00	$ -
ELABORACIÓN DE AVALUO COMERCIAL	38. ELABORACIÓN DE AVALÚO COMERCIAL PARA INMUEBLES CON PROPIEDAD DEL TERRENO	0	$ 1.340.000,00	$ -
	39. AVALÚO COMERCIAL PARA INMUEBLES CON PROPIEDAD DEL TERRENO + VALORACIÓN COMPONENTES DE LA RESOLUCIÓN 898 DE 2014, CON LOS COMPONENTES DE DAÑO EMERGENTE Y LUCRO CESANTE LIQUIDADO PARA PAGO.	0	$ 1.340.001,00	$ -
	40. ELABORACIÓN DE AVALÚO COMERCIAL PARA MEJORAS SIN TERRENO, CONSTRUCCIONES, ANEXOS Y ESPECIES PARA AVALÚOS CON VALORES SUPERIORES A 2 SMMLV	0	$ 860.000,00	$ -
	41. AVALUOS ENTRE 1,5 HASTA 2 SMMLV	0	$ 640.000,00	$ -
	42. AVALUOS ENTRE 1 HASTA 1,5 SMMLV	0		$ -
	43. AVALUOS ENTRE 0 HASTA 1 SMMLV	0		$ -
1.1. ENAJENACIÓN VOLUNTARIA (Valor / Cantidad)	44. OFERTA DE COMPRA Y NOTIFICACIÓN	0	$ 346.500,00	$ -
	45. INSCRIPCIÓN DE OFERTA DE COMPRA	0	$ 231.000,00	$ -
	46. PERMISO DE INTERVENCIÓN VOLUNTARIO DEBIDAMENTE SUSCRITO X ENTIDAD Y EL TITULAR INSCRITO EN FOLIO MATRIC.	0	$ 346.500,00	$ -
	47. ELABORACION, LEGALIZACION PROMESA DE COMPRA	0	$ 231.000,00	$ -
	48. TRÁMITE DE PRIMER PAGO – VERIFICACIÓN DE RECIBO A SATISFACCIÓN POR PARTE DEL VENDEDOR	0	$ 115.500,00	$ -
	49. ESCRITURA OTORGADA Y REGISTRADA DE DOMINIO A FAVOR DE INVIAS	0	$ 462.000,00	$ -
	50. TRAMITE DE PAGO – VERIFICACIÓN DE RECIBO A SATISFACCIÓN DEL ÚLTIMO CONTADO POR PARTE DEL VENDEDOR	0	$ 231.000,00	$ -
	51. ENTREGA REAL Y MATERIAL DEL PREDIO	0	$ 115.500,00	$ -
	52. RADICACIÓN SOLICITUD ANTE IGAC O CATASTROS DESCENTRALIZADOS PARA ASIGNACIÓN N° PREDIAL NACIONAL Y/O ACTUALIZ. INFORMACIÓN CATASTRAL	0	$ 231.000,00	$ -
1.2. TRÁMITES ADICIONALES PARA INICIO DE EXPROPIACIÓN JUDICIAL (Valor / Cantidad)	53. ELABORACIÓN Y NOTIFICACIÓN DE RESOLUCIÓN DE EXPROPIACIÓN (PREVIO AGOTAMIENTO ETAPA ENAJENACIÓN VOLUNTARIA)	0	$ 321.000,00	$ -
	54. CONTESTACIÓN DE RECURSO DE REPOSICIÓN EN VÍA ADMINISTRATIVA	0	$ 321.000,00	$ -
	55. NOTIFICACIÓN DE RECURSO DE REPOSICIÓN EN VÍA ADMINISTRATIVA	0	$ 107.000,00	$ -
	56. PRESENTACIÓN DEMANDA ADMITIDA CON SOLICITUD ENTREGA ANTICIPADA	0	$ 749.000,00	$ -
	57. ENTREGA REAL Y MATERIAL DEL INMUEBLE POR PARTE DEL JUEZ O QUIEN ESTE COMISIONE	0	$ 642.000,00	$ -
1.3. COMPRA DE MEJORAS PREVIUA AUORIZACION DE SMA (Valor / Cantidad)	58. PROPUESTA COMPRA DE MEJORAS	5	$ 150.000,00	$ 750.000,00
	59. DOCUMENTO DE COMPRAVENTA DE MEJORAS Y LEGALIZACIÓN	0	$ 300.000,00	$ -
	60. ENTREGA PREDIO LIBRE DE SERVICIOS PÚBLICOS, PREVIO CUMPLIMIENTO REQUISITOS DE DOCUMENTO COMPRAVENTA	0	$ 150.000,00	$ -
	61.TRÁMITE DE PAGO Y RECIBO A SATISFACCIÓN DEL ÚLTIMO CONTADO POR PARTE DEL VENDEDOR	0	$ 150.000,00	$ -
1.4. RESTITUCIÓN DE BIENES DE USO PÚBLICO (Valor /	62. TRÁMITE DE ACCIÓN POLICIVA ANTE AUTORIDAD COMPETENTE LOGRANDO LA RESTITUCIÓN	0	$ 640.000,00	$ -
SUBTOTAL GESTION PREDIAL (1) = Suma casillas 26 a 61		16		$ 10.324.000,00
IVA		19%		$ 1.961.560,00
VALOR A PAGAR POR GESTIÓN PREDIAL		**16**		**$ 12.285.560,00**

2. PAGOS MENSUALES POR ADQUISICIÓN PREDIAL (A)

FICHA PREDIAL No.	Predio: **P** Mejora: **M**	**TRADENTE** (EN CASO DE TENER VARIOS PROPIETARIOS SEPARE CON / ASI: PEPITO PEREZ/PEPITA LUGO/……)	**NUM DOC TRADENTE**	**MATRÍCULA INMOBILIARIA MATRIZ**	**ESCRITURA** (E: Numero-Fecha-Notaria-Ciudad) **PROMESA VENTA** (CV: Numero-Fecha-Notaria-Ciudad)	**No. MATRÍCULA INMOBILIARIA A NOMBRE DE INVÍAS**	**VALOR AVALÚO TERRENO**	**PAGO(S) ACUMULADO(S) DEL TERRENO**	**VALOR TOTAL AVALÚO**	**VALOR PAGADO CON ESTA PRE-ACTA(SIN IVA)**	**OBSERVACIONES DEL PAGO DEL TERRENO**
013-I-T1-MCRC	P	CLUB DEL COMERCIO DE ZIPAQUIRA	800.087.821-6	176-96905	E.P. 1849 DEL 21/09/2022 DE LA NOTARIA PRIMERA DE ZIPAQUIRA	176-222022			$ 1.400.959.564,22	$ 840.575.738,53	Primer pago correspondiente al 60% de acuerdo a la cláusula Séptima de la Promesa de Compraventa. (Preacta #14)
013-I-T1-MCRC	P	CLUB DEL COMERCIO DE ZIPAQUIRA	800.087.821-6	176-96905	E.P. 1849 DEL 21/09/2022 DE LA NOTARIA PRIMERA DE ZIPAQUIRA	176-222022			$ 1.400.959.564,22	$ 280.191.912,84	Segundo pago correspondiente al 20% de acuerdo a la cláusula Séptima de la Promesa de Compraventa. (Preacta #17)
012-D-T1-MCRC	P	ALBERTO SUAREZ JIMENEZ Y OTROS	29.394.476	176-63918	E.P. 3431 DEL 15/11/2023 DE LA NOTARIA SEGUNDA DE ZIPAQUIRA	176-63918			$ 62.326.518,00	$ 49.861.214,40	Primer pago correspondiente al 80% a la señora Francy Elena Santamaría Luengas de acuerdo a la cláusula sexta de la Promesa de Compraventa. (Preacta #20)
013-I-T1-MCRC	P	CLUB DEL COMERCIO DE ZIPAQUIRA	800.087.821-6	176-96905	E.P. 1849 DEL 21/09/2022 DE LA NOTARIA PRIMERA DE ZIPAQUIRA	176-222022			$ 1.400.959.564,22	$ 280.191.912,84	Ultimo pago correspondiente al 20% del valor total del avalúo de acuerdo a la cláusula Quinta de la Escritura de Compraventa. (Preacta #22)
013-I-T1-MCRC	P	CLUB DEL COMERCIO DE ZIPAQUIRA	800.087.821-6	176-96905	E.P. 1849 DEL 21/09/2022 DE LA NOTARIA PRIMERA DE ZIPAQUIRA	176-222022			$ 1.400.959.564,22	$ 21.366.557,00	Pago por gastos notariales, registro e impuestos para escritura publica de compraventa a favor de INVIAS. (Preacta #24)
005-I-T1-MCRC	P	APRECUZ ASOCIACION PRO RECREACION Y CULTURA DE ZIPAQUIRA	800.240.299-6	176-126658	E.P 1588 DEL 14-09-23 DE LA NOTARIA PRIMERA DE ZIPAQUIRA	176-126658			$ 673.120.378,00	$ 413.125.201,55	Primer pago correspondiente al 60% realizado al propietario 'Aprecuz Asociación Pro Recreación y Cultura De Zipaquirá' de acuerdo a la cláusula septima de la Promesa de Compraventa. (Preacta #25)
004-I-T1-MCRC	P	OLGA TURRIAGO ARIAS Y OTRO	41.756.516	176-122650	E.P. 2540 DEL 2023 DE LA NOTARIA SEGUNDA DE ZIPAQUIRA	176-235847			$ 39.929.714,00	$ 23.957.828,40	Primer pago correspondiente al 60% realizado a la propietaria y autorizada para recibir el valor del pago completo de acuerdo a autorizacion y a la cláusula septima de la Promesa de Compraventa. (Preacta #27)
006-D-T1-MCRC	P	APRECUZ ASOCIACION PRO RECREACION Y CULTUIRA DE ZIPAQUIRA	800.240.299-6	176-126659	E.P. 1590 DEL 13/09/23 DE LA NOTARIA PRIMERA DE ZIPAQUIRA	176-236462			$ 847.218,00	$ 677.774,40	Primer pago correspondiente al 80% realizado al propietario 'Aprecuz Asociación Pro Recreación y Cultura De Zipaquirá' de acuerdo a la cláusula septima de la Promesa de Compraventa. (Preacta #27)
009-D-T1-MCRC	P	AVE COLOMBIANA SAS	860.001.619-3	176-64995	E.P. 2055 DEL 10/08/2023 DE LA NOTARIA SEGUNDA DE ZIPAQUIRA	176-232851			$ 6.239.444,00	$ 4.991.555,20	Primer pago correspondiente al 80% realizado al propietario de acuerdo a la cláusula septima de la minuta de escritura de compraventa. (Preacta #28)
010-D-T1-MCRC	P	AVE COLOMBIANA SAS	860.001.619-3	176-18007	E.P. 1297 DEL 10/08/2023 DE LA NOTARIA PRIMERA DE ZIPAQUIRA	176-18007			$ 32.189.541,58	$ 25.751.633,26	Primer pago correspondiente al 80% realizado al propietario de acuerdo a la cláusula septima de la minuta de escritura de compraventa. (Preacta #28)
011-D-T1-MCRC	P	LUIS ALBERTO AREVALO SUAREZ Y OTROS	3.264.139	176-64089	E.P. 2035 DEL 09/08/2023 DE LA NOTARIA SEGUNDA DE ZIPAQUIRA	176-64089			$ 83.328.199,38	$ 66.662.559,50	Primer pago correspondiente al 80% realizado al propietario de acuerdo a la cláusula septima de la minuta de escritura de compraventa. (Preacta #28)
009-D-T1-MCRC	P	AVE COLOMBIANA SAS	860.001.619-3	176-64995	E.P. 2055 DEL 10/08/2023 DE LA NOTARIA SEGUNDA DE ZIPAQUIRA	176-232851			$ 6.239.444,00	$ 821.583,00	Pago por gastos notariales e impuestos para escritura publica de compraventa a favor de INVIAS. (Preacta #28)
010-D-T1-MCRC	P	AVE COLOMBIANA SAS	860.001.619-3	176-18007	E.P. 1297 DEL 10/08/2023 DE LA NOTARIA PRIMERA DE ZIPAQUIRA	176-18007			$ 32.189.541,58	$ 1.210.117,00	Pago por gastos notariales, registro e impuestos para escritura publica de compraventa a favor de INVIAS. (Preacta #28)
011-D-T1-MCRC	P	LUIS ALBERTO AREVALO SUAREZ Y OTROS	3.264.139	176-64089	E.P. 2035 DEL 09/08/2023 DE LA NOTARIA SEGUNDA DE ZIPAQUIRA	176-64089			$ 83.328.199,38	$ 1.199.600,00	Pago por gastos de registro e impuestos para escritura publica de compraventa a favor de INVIAS. (Preacta #28)
001-D-T1-MCRC	P	ALVARO GARCIA GARCIA Y OTROS	2.882.777	176-123269	E.P. 1607 DEL 15/09/2023 DE LA NOTARIA PRIMERA DE ZIPAQUIRA	176-236470			$ 2.409.951,40	$ 1.927.961,12	Primer pago correspondiente al 80% realizado al propietario de acuerdo a la cláusula septima de la minuta de escritura de compraventa al momento de su firma. (Preacta #29)
003-I-T1-MCRC	P	ALVARO GARCIA GARCIA Y OTROS	2.882.777	176-123268	E.P. 1606 DEL 15/09/2023 DE LA NOTARIA PRIMERA DE ZIPAQUIRA	176-236481			$ 13.146.701,90	$ 10.517.361,52	Primer pago correspondiente al 80% realizado al propietario de acuerdo a la cláusula septima de la minuta de escritura de compraventa al momento de su firma. (Preacta #29)

FECHA: 15/08/2025 (Día / Mes / Año)

I. INFORMACION GENERAL

1.UNIDAD EJECUTORA:	SUBDIRECCIÓN DE MODERNIZACIÓN DE CARRETERAS NACIONALES - GRUPO CENTRO	2. DIRECCIÓN TERRITORAL:	CUNDINAMARCA
3. AÑO **2025**	MES 1 2 3 4 5 6 7 **8** 9 10 11 12		
5. LOCALIZACIÓN:	RUTA: RUTA DE LOS COMUNEROS		TRAMO 1 VARIANTE ZIPAQUIRÁ Y TRAMO 2 PRIMER SECTOR 7 KM PEAJE CASABLANCA A UBATÉ
6. CONTRATO DE OBRA No:	989 DE 2021		
7. OBJETO:	MEJORAMIENTO MEDIANTE LA CONSTRUCCIÓN Y MANTENIMIENTO, GESTION PREDIAL, SOCIAL Y AMBIENTAL SOSTENIBLE DE LA RUTA DE LOS COMUNEROS (ZIPAQUIRÁ - BARBOSA - BUCARAMANGA; GIRÓN - PIEDECUESTA) EN LOS DEPARTAMENTOS DE CUNDINAMARCA, BOYACÁ Y SANTANDER, EN MARCO DE LA REACTIVACIÓN ECONÓMICA, MEDIANTE EL PROGRAMA DE OBRA PÚBLICA "VÍAS PARA LA LEGALIDAD Y LA REACTIVACIÓN VISIÓN 2030" MÓDULO 1		
8. CONTRATISTA:	CONSORCIO VIAL MHC 063	NIT	901475859-6
9. INTERVENTOR:	CONSORCIO ICEACSA TPF	NIT	900797235-9
10. CONTRATO DE INTERVENTORÍA No:	971 DE 2021		

11. PLAZO INICIAL:	114 Meses	12. FECHA DE INICIO:	21/06/2021	13. FECHA DE REANUDACIÓN:	N/A
14. PLAZO ACUMULADO:	112 Meses	15. FECHA DE SUSPENSIÓN:	N/A	16. FECHA DE VENCIMIENTO:	31/08/2030
17. TIPO DE GESTIÓN:	PREDIAL	18. VR. DE LA GESTIÓN:	$ 12.841.625,00	19. VR. PROVISIÓN GESTIÓN PREDIAL SOCIAL Y AMBIENTAL:	$ 53.827.286.178,00

009-D-T1-MCRC	P	AVE COLOMBIANA SAS	860.001.619-3	176-64995	E.P. 2055 DEL 10/08/2023 DE LA NOTARIA SEGUNDA DE ZIPAQUIRA	176-232851			$ 6.239.444,00	$ 1.247.888,80	Segundo y ultimo pago correspondiente al 20% realizado al propietario de acuerdo a la cláusula septima de la escritura de compraventa. En el soporte de pago de BTGPATUAL se encuentran un solo valor correspondiente a los dos pagos realizados a los predios 009-D-T1-MCRC y 010-D-T1-MCRC del mismo propietario. (Preacta #29)
010-D-T1-MCRC	P	AVE COLOMBIANA SAS	860.001.619-3	176-18007	E.P. 1297 DEL 10/08/2023 DE LA NOTARIA PRIMERA DE ZIPAQUIRA	176-18007			$ 32.189.541,58	$ 6.437.908,32	Segundo y ultimo pago correspondiente al 20% realizado al propietario de acuerdo a la cláusula septima de la escritura de compraventa. En el soporte de pago de BTGPATUAL se encuentran un solo valor correspondiente a los dos pagos realizados a los predios 009-D-T1-MCRC y 010-D-T1-MCRC del mismo propietario. (Preacta #29)
014A-I-T1-MCRC	P	HKZ INVERSIONES SAS	900.820.467-9	176-122736	E.P. 2614 DEL 19/09/23 DE LA NOTARIA SEGUNDA DE ZIPAQUIRA	176-235845			$ 6.923.570,00	$ 5.538.856,00	Primer pago correspondiente al 80% realizado al propietario de acuerdo a la cláusula septima de la escritura de compraventa al momento de su firma. (Preacta #29)
004-I-T1-MCRC	P	OLGA TURRIAGO ARIAS Y OTRO	41.756.516	176-122650	E.P. 2540 DEL 2023 DE LA NOTARIA SEGUNDA DE ZIPAQUIRA	176-235847			$ 39.929.714,00	$ 7.985.942,80	Segundo pago correspondiente al 20% realizado al propietario de acuerdo a la cláusula septima de la escritura de compraventa. (Preacta #30)
004-I-T1-MCRC	P	OLGA TURRIAGO ARIAS Y OTRO	41.756.516	176-122650	E.P. 2540 DEL 2023 DE LA NOTARIA SEGUNDA DE ZIPAQUIRA	176-235847			$ 39.929.714,00	$ 1.482.636,00	Pago por gastos de registro e impuestos para escritura publica de compraventa a favor de INVIAS. (Preacta #30)
006-D-T1-MCRC	P	APRECUZ ASOCIACION PRO RECREACION Y CULTUIRA DE ZIPAQUIRA	800.240.299-6	176-126659	E.P. 1590 DEL 13/09/23 DE LA NOTARIA PRIMERA DE ZIPAQUIRA	176-236462			$ 847.218,00	$ 1.865.532,00	Pago por gastos de registro para escritura publica de compraventa a favor de INVIAS. (Preacta #30)
009-D-T1-MCRC	P	AVE COLOMBIANA SAS	860.001.619-3	176-64995	E.P. 2055 DEL 10/08/2023 DE LA NOTARIA SEGUNDA DE ZIPAQUIRA	176-232851			$ 6.239.444,00	$ 150.200,00	Pago por gastos de registro para escritura publica de compraventa a favor de INVIAS. (Preacta #30)
011-D-T1-MCRC	P	LUIS ALBERTO AREVALO SUAREZ Y OTROS	3.264.139	176-64089	E.P. 2035 DEL 09/08/2023 DE LA NOTARIA SEGUNDA DE ZIPAQUIRA	176-64089			$ 83.328.199,38	$ 16.665.639,88	Segundo y ultimo pago correspondiente al 20% realizado al propietario de acuerdo a la cláusula septima de la escritura de compraventa. (Preacta #30)
011-D-T1-MCRC	P	LUIS ALBERTO AREVALO SUAREZ Y OTROS	3.264.139	176-64089	E.P. 2035 DEL 09/08/2023 DE LA NOTARIA SEGUNDA DE ZIPAQUIRA	176-64089			$ 83.328.199,38	$ 870.772,00	Pago por gastos notariales para escritura publica de compraventa a favor de INVIAS. (Preacta #30)
014A-I-T1-MCRC	P	HKZ INVERSIONES SAS	900.820.467-9	176-122736	E.P. 2614 DEL 2023 DE LA NOTARIA SEGUNDA DE ZIPAQUIRA	176-235845			$ 6.923.570,00	$ 1.106.425,00	Pago por gastos notariales para escritura publica de compraventa a favor de INVIAS. (Preacta #30)
022-I-T1-MCRC	P	LUZ MARINA MOLANO CABALLERO Y OTROS	40.011.177	176-92414	E.P. 1582 DEL 13/09/2023 DE LA NOTARIA PRIMERA DE ZIPAQUIRA	176-235888			$ 43.537.732,00	$ 34.830.185,60	Primer pago correspondiente al 80% realizado a los propietarios de acuerdo a la cláusula septima de la escritura de compraventa y al porcentaje de propiedad según Sucesion realizada por la E.P. #935 del 07-05-2008 de la notaria 2 de zipaquira, registrada en la anotacion #7 del FMI 176-92141. Dichos porcentajes aplicados y entregado a los propitarios, son los siguientes: - Herrera Molano Jaime Humberto (25% porcentaje de propiedad). - Herrera Molano Luz Andrea (25% porcentaje de propiedad). - Molano Caballero Luz Marina (50% porcentaje de propiedad). (Preacta #30)
022-I-T1-MCRC	P	LUZ MARINA MOLANO CABALLERO Y OTROS	40.011.177	176-92414	E.P. 1582 DEL 13/09/2023 DE LA NOTARIA PRIMERA DE ZIPAQUIRA	176-235888			$ 43.537.732,00	$ 2.039.118,00	Pago por gastos notariales, registro e impuestos para escritura publica de compraventa a favor de INVIAS. (Preacta #30)
001-D-T1-MCRC	P	ALVARO GARCIA GARCIA Y OTROS	2.882.777	176-123269	E.P. 1607 DEL 15/09/2023 DE LA NOTARIA PRIMERA DE ZIPAQUIRA	176-236470			$ 2.409.951,40	$ 1.961.772,00	Pago por gastos notariales, registro e impuestos para escritura publica de compraventa a favor de INVIAS. (Preacta #32)
002-I-T1-MCRC	P	ROSA EMMA SANDOVAL BRICEÑO Y OTROS	41702502	176-66009	E.P. 2497 DEL 12/09/2023 DE LA NOTARIA SEGUNDA DE ZIPAQUIRA	176-236644			$ 3.269.213,46	$ 930.331,00	Pago por gastos notariales, registro e impuestos para escritura publica de compraventa a favor de INVIAS. (Preacta #32)
003-I-T1-MCRC	P	ALVARO GARCIA GARCIA Y OTROS	2.882.777	176-123268	E.P. 1606 DEL 15/09/2023 DE LA NOTARIA PRIMERA DE ZIPAQUIRA	176-236481			$ 13.146.701,90	$ 2.051.272,00	Pago por gastos notariales, registro e impuestos para escritura publica de compraventa a favor de INVIAS. (Preacta #32)
005-I-T1-MCRC	P	APRECUZ ASOCIACION PRO RECREACION Y CULTURA DE ZIPAQUIRA	800.240.299-6	176-126658	E.P 1588 DEL 14-09-23 DE LA NOTARIA PRIMERA DE ZIPAQUIRA	176-126658			$ 673.120.378,00	$ 132.623.560,72	Segundo pago correspondiente al 20% realizado al propietario de acuerdo a la cláusula septima de la escritura de compraventa. (Preacta #32)
006-D-T1-MCRC	P	APRECUZ ASOCIACION PRO RECREACION Y CULTUIRA DE ZIPAQUIRA	800.240.299-6	176-126659	E.P. 1590 DEL 13/09/23 DE LA NOTARIA PRIMERA DE ZIPAQUIRA	176-236462			$ 847.218,00	$ 169.443,60	Segundo y ultimo pago correspondiente al 20% realizado al propietario de acuerdo a la cláusula septima de la escritura de compraventa al momento de su firma (Preacta #32)
014A-I-T1-MCRC	P	HKZ INVERSIONES SAS	900.820.467-9	176-122736	E.P. 2614 DEL 19/09/23 DE LA NOTARIA SEGUNDA DE ZIPAQUIRA	176-235845			$ 6.923.570,00	$ 1.384.714,00	Segundo y ultimo pago correspondiente al 20% realizado al propietario de acuerdo a la cláusula septima de la escritura de compraventa al momento de su firma (Preacta #32)
022-I-T1-MCRC	P	LUZ MARINA MOLANO CABALLERO Y OTROS	40.011.177	176-92414	E.P- 1582 DEL 13/09/2023 DE LA NOTARÍA SEGUNDA DE ZIPAQUIRÁ	176-235888			$ 43.537.732,00	$ 8.707.546,40	Segundo y ultimo pago correspondiente al 20% realizado al propietario de acuerdo a la cláusula septima de la escritura de compraventa al momento de su firma (Preacta #32)
004-I-T1-MCRC	P	OLGA TURRIAGO ARIAS Y OTRO	41.756.516	176-122650	E.P. 2540 DEL 2023 DE LA NOTARIA SEGUNDA DE ZIPAQUIRA	176-235847			$ 39.929.714,00	$ 7.985.942,80	Ultimo pago correspondiente al 20% realizado al propietario de acuerdo a la cláusula cuarta de la escritura de compraventa. (Preacta #33)
012-D-T1-MCRC	P	ALBERTO SUAREZ JIMENEZ Y OTROS	29.394.476	176-63918	E.P. 3431 DEL 2023 DE LA NOTARIA SEGUNDA DE ZIPAQUIRA	176-63918			$ 62.326.518,00	$ 1.554.365,00	Pago por gastos notariales, registro e impuestos para escritura publica de compraventa a favor de INVIAS. (Preacta #33)
027A-D-T2-MCRC	P	JOSE GUILLERMO PINZON DIAZ	1.073.169.150	176-173217	PROMESA DE COMPRAVENTA SUSCRITA EN LA NOTARÍA 2° DE ZIPAQUIRÁ	176-173217			$ 627.264.830,00	$ 501.811.864,00	Primer pago correspondiente al 80% realizado al propietario de acuerdo a la cláusula septima de la Promesa de compraventa al momento de su firma. (Preacta #33)
001-D-T1-MCRC	P	ALVARO GARCIA GARCIA Y OTROS	2.882.777	176-123269	E.P. 3431 DEL 15/11/2023 DE LA NOTARIA SEGUNDA DE ZIPAQUIRA	176-236470			$ 2.409.951,40	$ 481.990,28	Segundo y Ultimo pago correspondiente al 20% realizado de acuerdo a la cláusula cuarta de la escritura pública de compraventa. (Preacta #34)
002-I-T1-MCRC	P	ROSA EMMA SANDOVAL BRICEÑO Y OTROS	41702502	176-66009	E.P. 2497 DEL 12/09/2023 DE LA NOTARIA SEGUNDA DE ZIPAQUIRA	176-236644			$ 3.269.213,46	$ 2.615.370,77	Primer pago correspondiente al 80% realizado al propietario de acuerdo a la firma de la escritura de compraventa (Preacta #34)
002-I-T1-MCRC	P	ROSA EMMA SANDOVAL BRICEÑO Y OTROS	41702502	176-66009	E.P. 2497 DEL 12/09/2023 DE LA NOTARIA SEGUNDA DE ZIPAQUIRA	176-236644			$ 3.269.213,46	$ 653.842,69	Segundo y Ultimo pago correspondiente al 20% realizado de acuerdo a la cláusula cuarta de la escritura pública de compraventa. (Preacta #34)
003-I-T1-MCRC	P	ALVARO GARCIA GARCIA Y OTROS	2.882.777	176-123268	E.P. 1606 DEL 15/09/2023 DE LA NOTARIA PRIMERA DE ZIPAQUIRA	176-236481			$ 13.146.701,90	$ 2.629.340,38	Segundo y Ultimo pago correspondiente al 20% realizado de acuerdo a la cláusula cuarta de la escritura pública de compraventa. (Preacta #34)
012-D-T1-MCRC	P	ALBERTO SUAREZ JIMENEZ Y OTROS	29.394.476	176-63918	E.P. 3431 DEL 15/11/2023 DE LA NOTARIA SEGUNDA DE ZIPAQUIRA	176-63918			$ 62.326.518,00	$ 12.465.303,60	Segundo y Ultimo pago correspondiente al 20% realizado de acuerdo a la cláusula cuarta de la escritura pública de compraventa. (Preacta #34)
005-I-T1-MCRC	P	APRECUZ ASOCIACION PRO RECREACION Y CULTURA DE ZIPAQUIRA	800.240.299-6	176-126658	E.P 1588 DEL 14-09-23 DE LA NOTARIA PRIMERA DE ZIPAQUIRA	176-126658			$ 673.120.378,00	$ 132.623.560,73	Último pago correspondiente al 20% de acuerdo a la clausula Cuarta de la Escritura Pública No. 1588. (Preacta #35)
005-I-T1-MCRC	P	APRECUZ ASOCIACION PRO RECREACION Y CULTURA DE ZIPAQUIRA	800.240.299-6	176-126658	E.P 1588 DEL 14-09-23 DE LA NOTARIA PRIMERA DE ZIPAQUIRA E.P ACLARATORIA 285 DEL 28-02-24 DE LA NOTARIA PRIMERA DE ZIPAQUIRA	176-126658			$ 673.120.378,00	$ 12.520.654,00	Pago por gastos notariales, registro e impuestos para escritura pública No. 1588 de compraventa a favor de INVIAS, mas los Intereses Moratorios de Escritura pública No. 1588 e impuestos por aclaración de Escritura pública No. 285 (Preacta #35)
027-D-T2-MCRC	P	EDGAR SANTISTEVAN RIAÑO	4.139.867	176-173216	PROMESA DE COMPRAVENTA SUSCRITA EN LA NOTARÍA 2° DE ZIPAQUIRÁ	176-173216			$ 296.413.588,00	$ 246.010.870,40	Primer pago correspondiente al 80% a la firma de la promesa de compraventa. (Preacta #36)
027B-D-T2-MCRC	P	ERCY ESMERALDA FANDIÑO RINCON	1.076.657.274	176-173218	PROMESA DE COMPRAVENTA SUSCRITA EN LA NOTARÍA 1° DE ZIPAQUIRÁ	176-173218			$ 192.297.601,00	$ 157.246.081,00	Primer pago correspondiente al 80% a la firma de la promesa de compraventa. . (Preacta #36)
027C-D-T2-MCRC	P	ROSA INÉS RINCON FRESNEDA	20.443.584	176-173219	PROMESA DE COMPRAVENTA SUSCRITA EN LA NOTARÍA 2° DE ZIPAQUIRÁ	176-173219			$ 332.373.321,00	$ 272.858.657,00	Primer pago correspondiente al 80% a la firma de la promesa de compraventa. . (Preacta #36).
003-D-T2-MCRC	P	ALBA JANETH HINCAPIE VILLAMIL	52823443	176-40999	TRAMITE DE ESCRITURACIÓN	176-40999			$ 88.154.340,00	$ 70.523.472,00	Primer pago correspondiente al 80% de acuerdo a la clausula Cuarta de la Escritura Pública No. 1533 (Preacta #40).
014-I-T1-MCRC	P	EMILIO ARANGO TERAN Y OTROS	122.379	176-130754	RADICADO NO. 11001-31-03-030-2024-00252-00 JUZGADO TREINTA CIVIL	0			$ 85.364.210,00	$ 85.364.210,00	Pago total 100% correspondiente a consignación del proceso de expropiacióón

FECHA: 15/08/2025 (Día / Mes / Año)

I. INFORMACION GENERAL

1.UNIDAD EJECUTORA:	SUBDIRECCIÓN DE MODERNIZACIÓN DE CARRETERAS NACIONALES - GRUPO CENTRO	2. DIRECCIÓN TERRITORAL:	CUNDINAMARCA
3. AÑO: 2025	MES 1 2 3 4 5 6 7 **8** 9 10 11 12		
5. LOCALIZACIÓN:	RUTA: RUTA DE LOS COMUNEROS		TRAMO 1 VARIANTE ZIPAQUIRÁ Y TRAMO 2 PRIMER SECTOR 7 KM PEAJE CASABLANCA A UBATÉ
6. CONTRATO DE OBRA No:	989 DE 2021		
7. OBJETO:	MEJORAMIENTO MEDIANTE LA CONSTRUCCIÓN Y MANTENIMIENTO, GESTION PREDIAL, SOCIAL Y AMBIENTAL SOSTENIBLE DE LA RUTA DE LOS COMUNEROS (ZIPAQUIRÁ - BARBOSA - BUCARAMANGA; GIRÓN - PIEDECUESTA) EN LOS DEPARTAMENTOS DE CUNDINAMARCA, BOYACÁ Y SANTANDER, EN MARCO DE LA REACTIVACIÓN ECONÓMICA, MEDIANTE EL PROGRAMA DE OBRA PÚBLICA "VÍAS PARA LA LEGALIDAD Y LA REACTIVACIÓN VISIÓN 2030" MÓDULO 1		
8. CONTRATISTA:	CONSORCIO VIAL MHC 063	NIT	901475859-6
9. INTERVENTOR:	CONSORCIO ICEACSA TPF	NIT	900797235-9
10. CONTRATO DE INTERVENTORÍA No:	971 DE 2021		

11. PLAZO INICIAL:	114 Meses	12. FECHA DE INICIO:	21/06/2021	13. FECHA DE REANUDACIÓN:	N/A
14. PLAZO ACUMULADO:	112 Meses	15. FECHA DE SUSPENSIÓN:	N/A	16. FECHA DE VENCIMIENTO:	31/08/2030
17. TIPO DE GESTIÓN:	PREDIAL	18. VR. DE LA GESTIÓN:	$ 12.841.625,00	19. VR. PROVISIÓN GESTIÓN PREDIAL SOCIAL Y AMBIENTAL:	$ 53.827.286.178,00

014B-D-T1-MCRC	P	EMILIO ARANGO TERAN Y OTROS	122.379	176-130755	PROCESO No. 2024-00284 JUZGADO CUARENTA Y CINCO CIVIL DEL CIRCUITO DE BOGOTÁ D.C.	0			$ 6.322.883,46	$ 6.322.883,46	Pago total 100% correspondiente a consignación del proceso de expropiacioón
003-D-T2-MCRC	P	ALBA JANETH HINCAPIE VILLAMIL	52823443	176-40999	E.P 1533 DEL 27-08-24 DE LA NOTARIA PRIMERA DE ZIPAQUIRA	176-40999			$ 88.154.340,00	$ 17.630.868,00	Segundo y Ultimo pago correspondiente al 20% de acuerdo a la clausula Cuarta de la Escritura Pública No. 1533 (Preacta #42).
003-D-T2-MCRC	P	ALBA JANETH HINCAPIE VILLAMIL	52823443	176-40999	E.P 1533 DEL 27-08-24 DE LA NOTARIA PRIMERA DE ZIPAQUIRA	176-40999			$ 88.154.340,00	$ 1.673.940,00	Pago por gastos notariales, registro e impuestos para escritura publica de compraventa a favor de INVIAS. (Preacta #42)
027A-D-T2-MCRC	P	JOSE GUILLERMO PINZON DIAZ	1.073.169.150	176-173217	PROMESA DE COMPRAVENTA SUSCRITA EN LA NOTARÍA 2° DE ZIPAQUIRÁ	176-173217			$ 627.264.830,00	$ 10.532.649,00	Pago por gastos notariales, registro e impuestos para escritura publica de compraventa a favor de INVIAS. (Preacta #42)
027B-D-T2-MCRC	P	ERCY ESMERALDA FANDIÑO RINCON	1.076.657.274	176-173218	E.P 086 DEL 25-09-24 DE LA NOTARIA UNICA DE NEMOCÓN	176-173218			$ 192.297.601,00	$ 3.411.224,00	Pago por gastos notariales, registro e impuestos para escritura publica de compraventa a favor de INVIAS. (Preacta #42)
027C-D-T2-MCRC	P	ROSA INÉS RINCON FRESNEDA	20.443.584	176-173219	E.P 087 DEL 25-09-24 DE LA NOTARIA UNICA DE NEMOCÓN	176-173219			$ 332.373.321,00	$ 5.549.295,00	Pago por gastos notariales, registro e impuestos para escritura publica de compraventa a favor de INVIAS. (Preacta #42)
027B-D-T2-MCRC	P	ERCY ESMERALDA FANDIÑO RINCON	1.076.657.274	176-173218	E.P 086 DEL 25-09-24 DE LA NOTARIA UNICA DE NEMOCÓN	176-173218			$ 192.297.601,00	$ 39.311.520,00	Segundo y Ultimo pago correspondiente al 20% de acuerdo a la clausula Cuarta de la Escritura Pública No. 086 (Preacta #44).
019-D-T2-MCRC	P	CARMEN ELISA PINZON PINZON Y OTRAS	35417664	176-17927	E.P 2175 DEL 26-11-24 DE LA NOTARIA PRIMERA DE ZIPAQUIRÁ	0			$ 34.746.627,00	$ 27.797.301,60	Primer pago correspondiente al 80% de acuerdo con la cláusula Cuarta de la Escritura Pública No. 2175 (Preacta #45).
027-D-T2-MCRC	P	EDGAR SANTISTEVAN RIAÑO	4.139.867	176-173216	E.P 1779 DEL 02-10-24 DE LA NOTARIA PRIMERA DE ZIPAQUIRÁ	176-173216			$ 296.413.588,00	$ 61.502.717,60	Segundo y Ultimo pago correspondiente al 20% de acuerdo con la cláusula Cuarta de la Escritura Pública No. 1779 (Preacta #45).
027-D-T2-MCRC	P	EDGAR SANTISTEVAN RIAÑO	4.139.867	176-173216	E.P 1779 DEL 02-10-24 DE LA NOTARIA PRIMERA DE ZIPAQUIRÁ	176-173216			$ 296.413.588,00	$ 5.465.561,00	Pago por gastos notariales, registro e impuestos para escritura pública de compraventa a favor de INVIAS. (Preacta #45)
027A-D-T2-MCRC	P	JOSE GUILLERMO PINZON DIAZ	1.073.169.150	176-173217	E.P 2305 DEL 06-08-24 DE LA NOTARIA SEGUNDA DE ZIPAQUIRÁ	176-173217			$ 627.264.830,00	$ 125.452.966,00	Segundo y Ultimo pago correspondiente al 20% de acuerdo con la cláusula Cuarta de la Escritura Pública No.2305 (Preacta #45).
027C-D-T2-MCRC	P	ROSA INÉS RINCON FRESNEDA	20.443.584	176-173219	E.P 087 DEL 25-09-24 DE LA NOTARIA UNICA DE NEMOCÓN	176-173219			$ 332.373.321,00	$ 68.214.664,20	Segundo y Ultimo pago correspondiente al 20% de acuerdo con la cláusula Cuarta de la Escritura Pública No. 087 (Preacta #45).
019-D-T2-MCRC	P	CARMEN ELISA PINZON PINZON Y OTRAS	35417664	176-17927	E.P 2175 DEL 26-11-24 DE LA NOTARIA PRIMERA DE ZIPAQUIRÁ	176-246808			$ 34.746.627,00	$ 6.949.325,40	Segundo y Ultimo pago correspondiente al 20% de acuerdo con la cláusula Cuarta de la Escritura Pública No. 2175 del 26 de noviembre de 2024 (Preacta #47)
019-D-T2-MCRC	P	CARMEN ELISA PINZON PINZON Y OTRAS	35417664	176-17927	E.P 2175 DEL 26-11-24 DE LA NOTARIA PRIMERA DE ZIPAQUIRÁ	176-246808			$ 34.746.627,00	$ 1.811.036,00	Pago por gastos notariales, registro e impuestos para escritura pública de compraventa a favor de INVIAS. (Preacta #47)
012-D-T2-MCRC	P	DEEPMININGCOAL S.A.S.	901.130.256-4	176-39766	E.P 572 DE 25-04-25 DE LA NOTARIA PRIMERA DE ZIPAQUIRÁ	176-39766			$ 844.931.831,00	$ 14.080.419,00	Pago por gastos notariales, registro e impuestos para escritura pública de compraventa a favor de INVIAS. (Preacta #48)
030A-D-T2-MCRC	P	CONSTRUCTORA SIMA SAS Y OTRO	900982868-3	172-89812	E.P 327 DE 22-04-25 DE LA NOTARIA SEGUNDA DE UBATÉ	0			$ 368.563.063,00	$ 294.850.450,40	Primer pago correspondiente al 80% del valor del predio a Nombre de INGPRO S.A.S y SIMA S.A.S. Lo anterior de acuerdo con la cláusula 5° de la Escritura Pública 327 de 2025. Se adjunta contrato de cesión de derechos económicos firmado por los propietarios y MHC. (Preacta #49).
030B-D-T2-MCRC	P	HECTOR MANUEL FANDIÑO SANCHEZ	409419	172-89809	E.P 341 DE 25-04-25 DE LA NOTARIA SEGUNDA DE UBATÉ	0			$ 497.117.154,00	$ 397.693.723,20	Primer pago correspondiente al 80% de acuerdo con la cláusula Cuarta de la Escritura Pública No. 341 (Preacta #49).
011-D-T2-MCRC	P	DEEPMININGCOAL S.A.S.	901.130.256-4	176-5106	E.P 877 DE 25-04-25 DE LA NOTARIA SEGUNDA DE ZIPAQUIRÁ	176-5106			$ 412.697.509,50	$ 9.251.418,00	Pago por gastos notariales, registro e impuestos para escritura pública de compraventa a favor de INVIAS. (Preacta #49)
012-D-T2-MCRC	P	DEEPMININGCOAL S.A.S.	901.130.256-4	176-39766	E.P 572 DE 25-04-25 DE LA NOTARIA PRIMERA DE ZIPAQUIRÁ	176-39766			$ 844.931.831,00	$ 844.391.831,00	Único pago, por concepto del proceso de adquisición predial. Predio registrado a nombre de INVIAS. (Preacta #49).
011-D-T2-MCRC		DEEPMININGCOAL S.A.S.	901.130.256-4	176-5106	E.P 877 DE 25-04-25 DE LA NOTARIA SEGUNDA DE ZIPAQUIRÁ	176-5106			$ 412.697.509,50	$ 412.697.509,50	Único pago, por concepto del proceso de adquisición predial. Predio registrado a nombre de INVIAS.(Preacta #50)
029-D-T2-MCRC		MARIA ANA ISABEL PINZON DE PINZON Y OTROS	20758243	172-8038	E.P. 622 DEL 11 DE JUNIO DE 2025 DE LA NOTARÍA PRIMERA DE UBATÉ	0			$ 135.087.257,00	$ 108.072.805,60	Primer pago correspondiente al 80% de acuerdo con la cláusula cuarta de la Escritura Pública No. 622 (Preacta #50)
030A-D-T2-MCRC		CONSTRUCTORA SIMA SAS Y OTRO	900982868-3	172-89812	E.P 327 DE 22-04-25 DE LA NOTARIA SEGUNDA DE UBATÉ	172-94375			$ 368.563.063,00	$ 73.939.612,60	Segundo y último pago correspondiente al 20% del valor del predio a Nombre de INGPRO S.A.S y SIMA S.A.S. Lo anterior de acuerdo con la cláusula 5° de la Escritura Pública 327 de 2025. (Preacta #50).
030B-D-T2-MCRC		HECTOR MANUEL FANDIÑO SANCHEZ	409419	172-89809	E.P 341 DE 25-04-25 DE LA NOTARIA SEGUNDA DE UBATÉ	172-94374			$ 497.117.154,00	$ 99.423.430,80	Segundo y último pago correspondiente al 20% de acuerdo con la cláusula Cuarta de la Escritura Pública No. 341 (Preacta #50).
012-D-T2-MCRC	P	DEEPMININGCOAL S.A.S.	901.130.256-4	176-39766	E.P 572 DE 25-04-25 DE LA NOTARIA PRIMERA DE ZIPAQUIRÁ	176-39766			$ 540.000,00	$ 540.000,00	Saldo faltante Único pago, por concepto del proceso de adquisición predial. Predio registrado a nombre de INVIAS. En la preacta #49 se cobró un valor de $844.391.831 y era $844.931.831. (Preacta #51)

Si la información excede las casillas dispuestas para tal fin, favor utilizar un anexo con la relación completa indicando aquí la cantidad de folios y el anexo parte integral de la pre-acta

62. TOTAL PAGADO POR ADQUISICIÓN DE LOS PREDIOS EN ESTA PRE ACTA (A)	**$ 540.000,00**
63. SUBTOTAL PAGOS PREDIALES (2)	$ 540.000,00
64. OTROS (Administración 2.5%)	$ 13.500,00
65. IVA	$ 2.565,00
66. VALOR A PAGAR POR ADQUISICION DE PREDIOS	$ 553.500,00

IV. VALORES LIQUIDADOS

69. VALOR TOTAL BÁSICO PRESENTE PREACTA	$ 10.877.500,00
70. IVA PRESENTE PREACTA	$ 1.964.125,00
71. VALOR TOTAL PRESENTE PREACTA (1+2)	**$ 12.841.625,00**
72. VALOR GESTIÓN Y ADQUISICIÓN PREDIAL PRESENTE PREACTA	**$ 12.841.625,00**

V. CONTROL DE VALORES LIQUIDADOS

73. VALOR ACUMULADO ACTIVIDADES PREDIALES	$ 7.191.195.512,59
74. GESTIÓN PREDIAL	$ 522.561.878,00
75. DESEMBOLSOS PREDIALES	$ 6.394.992.930,69
76. OTROS, (Administración 2,5%)	$ 157.308.161,55
77. IVA	$ 129.174.167,35
78. VALOR TOTAL ACUMULADO	$ 7.204.037.137,59
79. SALDO POR EJECUTAR	**$ 46.623.249.040,00**

VI. FIRMAS

FIRMA DEL CONTRATISTA	MARIO ALBERTO HUERTAS COTES — Firmado digitalmente por MARIO ALBERTO HUERTAS COTES. Fecha: 2025.08.20 17:02:21 -05'00'		FIRMA DEL INTERVENTOR		
NOMBRES Y APELLIDOS	MARIO ALBERTO HUERTAS COTES		NOMBRES Y APELLIDOS	LUIS ANTONIO RUEDA RUEDA	
C.C. X C.E.	NUMERO	19146113	C.C. X C.E.	NUMERO	91200647 X
MATRICULA PROFESIONAL	NUMERO	25000-14502	MATRICULA PROFESIONAL	NUMERO	68202-16905 STD
Representante Legal X	Apoderado		Representante Legal	Apoderado	

NOTAS

1. Las cantidades y valores consignados en la presente Preacta son responsabilidad exclusiva del Contratista de Obra e Interventoría.
2. El Interventor certifica que revisó, verificó y aprobó las actividades de gestión y adquisición predial de responsabilidad del Contratista.
3. Las cantidades, precios unitarios y valores totales consignados en la presente preacta no pueden superar el valor de la provisión predial vigente.
4. El número de la presente preacta debe coincidir con el número del Acta de Recibo Parcial de Obra correspondiente. Si en el mes no se ejecutan actividades de gestión y adquisición predial susceptibles de pago, la preacta debe presentarse en cero ($0) pesos.
5. Teniendo en cuenta la modificacion 3 al contrato de obra 989 de 2021, el valor de la gestión predial, social y ambiental es de $53.827.286.178,00; y para la gestión predial se aprobó un valor de $27.201´058.364, según circular 2024I-VBOG-075539
6. El avalúo del predio 5B-D-T2-MCRC se relaciona en la casilla de avalúo de mejoratario, ya que en la preacta 48, el avalúo de mejoratario de la ficha 025-1-D-T2-MCRC se relacionó como avalúo de predio con terreno

ORIGINAL: Acta de recibo parcial de obra — Archivo de Gestión del INVIAS
Copias: Contratista, Interventor, Dirección Territorial, Subdirección de Sostenibilidad

Martha Helena Romero Moreno,SUBDIRECTORA DE
2025-08-27T22:52:41-05:00,Documento Firmado
Digitalmente,Escanee el Codigo QR Para Validarlo

Al contestar cite este radicado: 2025S-VBOG-062730
Fecha: 2025-08-27 22:52:35

SEÑOR(A):
CONSORCIO ICEACSA - TPF

CLL 98 NO 21 - 50
consorcio.iceacsatpf2022@gmail.com
BOGOTÁ, D.C., BOGOTA

ASUNTO: Respuesta radicado C971-4607-202. PREDIAL, Remisión Pre-acta predial No. 51 del mes de AGOSTO de 2025, para revisión y visto de no objeción.

REFERENCIA: Contrato de obra 989 de 2021 “Mejoramiento mediante la construcción y mantenimiento, gestión predial, social y ambiental sostenible de la Ruta de Los Comuneros (Zipaquirá - Barbosa - Bucaramanga; Girón - Piedecuesta) en los Departamentos de Cundinamarca, Boyacá y Santander, en marco de la reactivación económica, mediante el programa de obra pública “Vías para la Legalidad y la Reactivación Visión 2030” Módulo 1”.

Respetado ingeniero,

En atención a la solicitud de visto de no objeción de la Pre-Acta No. 51, indicando que cuenta con la aprobación de la Interventoría, se procedió a su revisión encontrándose acorde.

Por lo tanto, se otorga el visto de no objeción desde el componentes técnico y jurídico. Sin embargo, se aclara que los vistos de no objeción emitidos tanto por la subdirectora de Sostenibilidad como por los apoyos de esta Subdirección, sobre los insumos, no constituyen una aprobación. Su función es verificar el cumplimiento de los requisitos establecidos en los Apéndices, el Manual de Contratación y el Manual de Interventoría, esto en el entendido que la aprobación de dichos insumos es competencia del interventor.

La citada Pre-Acta No. 51 reporta un valor total de $ 12.841.625,00.

Cordialmente,

MARTHA HELENA ROMERO MORENO
SUBDIRECTORA DE SOSTENIBILIDAD

Proyectado por: HENRY ALBERTO SUELTA GAITAN
Revisado por: Omar Camelo. Coordinador SS
Revisado por: JANNETH CADENA CRUZ – ABOGADA SS
Aprobado por:

Copia Interna a:
Copia Externa a:

INVIAS
Martha Helena Romero Moreno,SUBDIRECTORA DE
2025-08-27T22:52:41-05:00,Documento Firmado
Digitalmente,Escanee el Codigo QR Para Validarlo

INVIAS

Martha Helena Romero Moreno,SUBDIRECTORA DE
2025-08-27T22:52:41-05:00,Documento Firmado
Digitalmente,Escanee el Codigo QR Para Validarlo

REGISTRO DE FIRMAS DIGITALES

ROMERO MORENO MARTHA HELENA - 52259703

27/08/2025 22:52:48 COT -05

ABTD-7OAG-OF1O-TM6Z-2175-6353-1683-57

Fecha: 2025-08-27T22:52:42-05:00
Martha Helena Romero Moreno
SUBDIRECTORA DE SOSTENIBILIDAD
1110500 SUBDIRECCIÓN DE SOSTENIBILIDAD
INVIAS

	INSTITUTO NACIONAL DE VÍAS PROCESO MISIONAL GESTIÓN AMBIENTAL, SOCIAL, PREDIAL Y DE SOSTENIBILIDAD DE PROYECTOS MANUAL DE INTERVENTORÍA OBRA PÚBLICA PRE-ACTA MENSUAL DE INVERSIÓN SOCIAL - SEGUIMIENTO FINAL A LA INVERSIÓN SOCIAL DEL PROYECTO	CÓDIGO	MASPS-MN1-IN-3-FR-6
		VERSIÓN	1
		PÁGINA	

TIPO DE DOCUMENTO	PRE-ACTA	PRE-ACTA MENSUAL DE INVERSIÓN SOCIAL No. (coincide con No. Acta de Recibo Parcial de Obra)	51		FECHA	31	AGOSTO	2025
						(Día / Mes / Año)		

1. DATOS DEL PROYECTO

UNIDAD EJECUTORA	Subdirección de Modernización de Carreteras Nacionales - Grupo Oriente	OBJETO DEL CONTRATO	MEJORAMIENTO MEDIANTE LA CONSTRUCCIÓN Y MANTENIMIENTO, GESTION PREDIAL, SOCIAL Y AMBIENTAL SOSTENIBLE DE LA RUTA DE LOS COMUNEROS (ZIPAQUIRÁ - BARBOSA - BUCARAMANGA; GIRÓN - PIEDECUESTA) EN LOS DEPARTAMENTOS DE CUNDINAMARCA, BOYACÁ Y SANTANDER, EN MARCO DE LA REACTIVACIÓN ECONÓMICA, MEDIANTE EL PROGRAMA DE OBRA PÚBLICA "VÍAS PARA LA LEGALIDAD Y LA REACTIVACIÓN VISIÓN 2030" MÓDULO 1	No. CONTRATO DE OBRA / AÑO	989 de 2021
DIRECCIÓN TERRITORIAL	Dirección Territorial Cundinamarca			No. CONTRATO DE INTERVENTORIA / AÑO	971 de 2021

2. BALANCE DE LA INVERSIÓN SOCIOAMBIENTAL EN EL CONTRATO DE OBRA

NOMBRE DEL INSUMO O ÍTEM		CONDICIONES ACTUALES PLAN DE INVERSIÓN				No.	5		INFORMACIÓN PRE-ACTA MENSUAL					INFORMACIÓN BALANCE DE INVERSIÓN SOCIAL			OBSERVACIONES
						FECHA	14	AGOSTO 2024									
PROYECTO	ACTIVIDAD	UNIDAD	CANTIDAD	VALOR UNITARIO ($)	VALOR BÁSICO GESTIÓN SOCIOAMBIENTAL($)	REEMB	ÍTEM (...)	VALOR GESTIÓN SOCIOAMBIENTAL (incluye OTROS*) ($)	CANTIDAD EJECU. MES	VALOR BÁSICO EJECU. MES ($)	OTROS * (%)	VALOR OTROS MES ($)	VALOR MES GESTIÓN SOCIOAMBIENTAL (incluye OTROS*) ($)	CANTIDAD EJECU. ACUMU. **	VALOR EJECUTADO ACUMULADO ($) **	VALOR POR EJECUTAR ($)	
PAGA: Proyecto 1. Atención al Usuario Lic. Ambiental: Inform. y participación comunitaria **Puntos SAU**	Carteleras Informativas	Unitario	9	$ 380.000	$ 3.420.000	x		$ 3.521.745	0	$ -	2,5%	$ -	$ 0	3	$ 1.173.915	$ 2.347.830	No aplica
PAGA: Proyecto 2. Información y divulgación Lic. Ambiental: Inform. y participación comunitaria **(2) Reuniones de Inicio de Obra Municipio de Nemocón (2025/04/23) Municipio de Tausa (2025/04/24)**	Refrigerios (bebida + pasabocas de la zona)	Unitario	1408	$ 6.000	$ 8.340.600	x		$ 8.588.733	0	$ -	2,5%	$ -	$ 0	508	$ 3.028.083	$ 5.560.650	
	Estacion de Café	Unitario	9	$ 333.200	$ 2.965.600	x		$ 3.053.827	0	$ -	2,5%	$ -	$ 0	3	$ 823.800	$ 2.230.027	
	Alquiler de Auditorios o carpas en espacios abiertos	Unitario	9	$ 1.089.000	$ 9.621.000	x		$ 9.907.225	0	$ -	2,5%	$ -	$ 0	3	$ 2.468.311	$ 7.438.914	
	TV 65" con soporte / proyección presentación	Unitario	17	$ 150.000	$ 2.453.000	x		$ 2.525.977	0	$ -	2,5%	$ -	$ 0	5	$ 672.427	$ 1.853.550	No aplica
	Sonido (parlante, consola y 2 micrófonos)	Unitario	8	$ 476.000	$ 3.808.000	x		$ 3.921.288	0	$ -	2,5%	$ -	$ 0	2	$ 980.322	$ 2.940.966	
	Planta eléctrica (reunión espacios abiertos)	Unitario	8	$ 400.000	$ 3.200.000	x		$ 3.295.200	0	$ -	2,5%	$ -	$ 0	1	$ 411.900	$ 2.883.300	
	Hidratación (botella de agua de 300 ml)	Unitario	1200	$ 900	$ 1.080.000	x		$ 1.112.130	0	$ -	2,5%	$ -	$ 0	300	$ 278.033	$ 834.098	
PAGA: Proyecto 2. Información y divulgación Lic. Ambiental: Inform. y participación comunitaria Socialización Información General **Reuniones de Avance de Obra**	Refrigerios (bebida + pasabocas de la zona)	Unitario	1500	$ 6.000	$ 8.895.000	x		$ 9.159.626	0	$ -	2,5%	$ -	$ 0	300	$ 1.745.426	$ 7.414.200	
	Estacion de Café	Unitario	10	$ 333.200	$ 3.296.800	x		$ 3.394.880	0	$ -	2,5%	$ -	$ 0	3	$ 399.543	$ 2.995.337	
	Alquiler de Auditorios o carpas en espacios abiertos	Unitario	10	$ 1.089.000	$ 10.712.500	x		$ 11.031.197	0	$ -	2,5%	$ -	$ 0	3	$ 1.759.328	$ 9.271.869	
	TV 65" con soporte / proyección presentación	Unitario	20	$ 150.000	$ 3.000.000	x		$ 3.089.250	0	$ -	2,5%	$ -	$ 0	4	$ 617.850	$ 2.471.400	No aplica
	Sonido (parlante, consola y 2 micrófonos)	Unitario	10	$ 476.000	$ 4.684.000	x		$ 4.823.349	0	$ -	2,5%	$ -	$ 0	3	$ 902.061	$ 3.921.288	
	Planta eléctrica (reunión espacios abiertos)	Unitario	10	$ 400.000	$ 4.000.000	x		$ 4.119.000	0	$ -	2,5%	$ -	$ 0	3	$ 823.800	$ 3.295.200	
	Hidratación (botella de agua de 300 ml)	Unitario	1500	$ 900	$ 1.320.000	x		$ 1.359.270	0	$ -	2,5%	$ -	$ 0	300	$ 247.140	$ 1.112.130	
PAGA: Proyecto 2. Información y divulgación Lic. Ambiental: Inform. y participación comunitaria **Reuniones de Finalización de Obra**	Refrigerios (bebida + pasabocas de la zona)	Unitario	1500	$ 6.000	$ 9.000.000	x		$ 9.267.750	0	$ -	2,5%	$ -	$ 0	0	$ 0	$ 9.267.750	
	Estacion de Café	Unitario	10	$ 333.200	$ 3.332.000	x		$ 3.431.127	0	$ -	2,5%	$ -	$ 0	0	$ 0	$ 3.431.127	
	Alquiler de Auditorios o carpas en espacios abiertos	Unitario	10	$ 1.089.000	$ 10.890.000	x		$ 11.213.978	0	$ -	2,5%	$ -	$ 0	0	$ 0	$ 11.213.978	
	TV 65" con soporte / proyección presentación	Unitario	20	$ 150.000	$ 3.000.000	x		$ 3.089.250	0	$ -	2,5%	$ -	$ 0	0	$ 0	$ 3.089.250	No aplica
	Sonido (parlante, consola y 2 micrófonos)	Unitario	10	$ 476.000	$ 4.760.000	x		$ 4.901.610	0	$ -	2,5%	$ -	$ 0	0	$ 0	$ 4.901.610	
	Planta eléctrica (reunión espacios abiertos)	Unitario	10	$ 400.000	$ 4.000.000	x		$ 4.119.000	0	$ -	2,5%	$ -	$ 0	0	$ 0	$ 4.119.000	
	Hidratación (botella de agua de 300 ml)	Unitario	1500	$ 900	$ 1.350.000	x		$ 1.390.163	0	$ -	2,5%	$ -	$ 0	0	$ 0	$ 1.390.163	
Transporte Comunidad a Reuniones Generales Informativas **Reuniones Generales Comunidad Variante Zipaquirá**	Transporte comunidad a Reuniones Generales de Inicio, Avance y Cierre ida y vuelta	Unitario	5	$ 300.000	$ 1.080.000	x		$ 1.112.130	0	$ -	2,5%	$ -	$ 0	3	$ 494.280	$ 617.850	No aplica
Transporte Comunidad a Reuniones Generales Informativas **Reuniones Generales Comunidad Tramo 2**	Transporte comunidad a Reuniones Generales de Inicio ida y vuelta	Unitario	8	$ 500.000	$ 4.000.000	x		$ 4.119.000	0	$ -	2,5%	$ -	$ 0	2	$ 1.029.750	$ 3.089.250	
	Transporte comunidad a Reuniones Generales de Avance ida y vuelta	Unitario	8	$ 500.000	$ 4.000.000	x		$ 4.119.000	0	$ -	2,5%	$ -	$ 0	0	$ 0	$ 4.119.000	No aplica
	Transporte comunidad a Reuniones Generales de Cierre ida y vuelta	Unitario	8	$ 500.000	$ 4.000.000	x		$ 4.119.000	0	$ -	2,5%	$ -	$ 0	0	$ 0	$ 4.119.000	
PAGA: Proyecto 2. Información y divulgación Lic. Ambiental: Inform. y participación comunitaria Socialización Información **Reuniones de Finalización**	Cartillas de cierre del proyecto	Unitario	10000	$ 14.875	$ 148.750.000	x		$ 153.175.313	0	$ -	2,5%	$ -	$ 0	0	$ 0	$ 153.175.313	No aplica
PAGA: Proyecto 2. Información y divulgación Lic. Ambiental: Inform. y participación comunitaria **Reuniones Extraordinarias**	Refrigerios (bebida + pasabocas de la zona)	Unitaio	9006	$ 6.000	$ 52.688.220	x		$ 54.255.695	0	$ -	2,5%	$ -	$ 0	1206	$ 6.041.240	$ 48.214.455	
	Alquiler de Auditorios o carpas en espacios abiertos	Unitaio	166	$ 800.000	$ 131.227.000	x		$ 135.131.003	0	$ -	2,5%	$ -	$ 0	10	$ 6.618.203	$ 128.512.800	
	TV 65" con soporte / proyección presentación	Unitaio	166	$ 150.000	$ 25.967.908	x		$ 26.740.453	0	$ -	2,5%	$ -	$ 0	10	$ 2.644.303	$ 24.096.150	
	Sonido (parlante, consola y 2 micrófonos)	Unitaio	165	$ 476.000	$ 78.132.000	x		$ 80.456.427	0	$ -	2,5%	$ -	$ 0	9	$ 3.991.311	$ 76.465.116	No aplica
	Estacion de Café	Unitario	156	$ 333.200	$ 51.979.200	x		$ 53.525.581	0	$ -	2,5%	$ -	$ 0	0	$ 0	$ 53.525.581	
	Planta eléctrica (reunión espacios abiertos)	Unitario	158	$ 400.000	$ 63.200.000	x		$ 65.080.200	0	$ -	2,5%	$ -	$ 0	2	$ 823.800	$ 64.256.400	
	Hidratación (botella de agua de 300 ml)	Unitario	7850	$ 900	$ 7.065.000	x		$ 7.275.184	0	$ -	2,5%	$ -	$ 0	50	$ 46.339	$ 7.228.845	
PAGA: Proyecto 2. Información y divulgación Lic. Ambiental:Programa de Manejo de Impactos sobre niveles de ingreso en las actividades económicas. **Reunión del Comité de Participación Comunitaria**	Refrigerios (bebida + pasabocas de la zona)	Unitario	3060	$ 6.000	$ 17.845.940	x		$ 18.376.857	0	$ -	2,5%	$ -	$ 0	470	$ 2.374.542	$ 16.002.315	
	Hidratación (botella de agua de 300 ml)	Unitario	2690	$ 900	$ 2.401.000	x		$ 2.472.430	0	$ -	2,5%	$ -	$ 0	100	$ 72.083	$ 2.400.347	
	Alquiler de Auditorios o carpas en espacios abiertos	Unitario	79	$ 800.000	$ 62.089.000	x		$ 63.936.148	0	$ -	2,5%	$ -	$ 0	5	$ 2.974.948	$ 60.961.200	No aplica
	Sonido (parlante, consola y 2 micrófonos)	Unitario	85	$ 476.000	$ 38.374.000	x		$ 39.515.627	0	$ -	2,5%	$ -	$ 0	11	$ 3.243.713	$ 36.271.914	
	TV 65" con soporte / proyección presentación	Unitario	79	$ 150.000	$ 11.910.000	x		$ 12.264.323	0	$ -	2,5%	$ -	$ 0	5	$ 834.098	$ 11.430.225	
Gestión de Reuniones Extraordinarias interinstitucionales y/o con comunidad, solicitadas por INVÍAS **Reuniones a solicitud de INVÍAS**	Desayunos Especiales	Unitario	865	$ 16.800	$ 14.819.000	x		$ 15.259.865	0	$ -	2,5%	$ -	$ 0	70	$ 1.506.524	$ 13.753.341	
	Almuerzos	Unitario	848	$ 77.350	$ 64.535.389	x		$ 66.455.317	0	$ -	2,5%	$ -	$ 0	227	$ 5.806.341	$ 60.648.976	
	Estacion de Café	Unitario	27	$ 333.200	$ 8.996.400	x		$ 9.264.043	0	$ -	2,5%	$ -	$ 0	1	$ 336.986	$ 8.927.057	
	Alquiler de Auditorios o carpas en espacios abiertos	Unitario	28	$ 800.000	$ 22.202.000	x		$ 22.862.510	0	$ -	2,5%	$ -	$ 0	3	$ 1.983.299	$ 20.879.211	
	TV 65" con soporte / proyección presentación	Unitario	55	$ 150.000	$ 8.250.000	x		$ 8.495.438	0	$ -	2,5%	$ -	$ 0	2	$ 308.925	$ 8.186.513	No aplica
	Sonido (parlante, consola y 2 micrófonos)	Unitario	28	$ 476.000	$ 13.302.000	x		$ 13.697.735	0	$ -	2,5%	$ -	$ 0	3	$ 1.443.710	$ 12.254.025	
	Planta eléctrica (reunión espacios abiertos)	Unitario	28	$ 400.000	$ 11.200.000	x		$ 11.533.200	0	$ -	2,5%	$ -	$ 0	3	$ 1.235.700	$ 10.297.500	
	Hidratación (botella de agua de 300 ml)	Unitario	890	$ 900	$ 793.000	x		$ 816.592	0	$ -	2,5%	$ -	$ 0	195	$ 172.483	$ 644.109	
	Snacks (galletas tosh, maní y jugo de caja de 200 ml)	Unitario	810	$ 7.000	$ 5.670.000	x		$ 5.838.683	0	$ -	2,5%	$ -	$ 0	0	$ 0	$ 5.838.683	
PAGA: Proyecto 2. Información y divulgación Lic. Ambiental: Manejo y control de vías de acceso alterno al proyecto **Volantes Informativos**	Volante	Unitario	73000	$ 1.416	$ 94.270.000	x		$ 97.074.533	0	$ -	2,5%	$ -	$ 0	9000	$ 1.205.837	$ 95.868.695	No aplica
PAGA: Proyecto 2. Información y divulgación Lic. Ambiental: Manejo y control de vías de acceso alterno al proyecto **Afiches**	Afiche de Avance de Obra	Unitario	850	$ 5.712	$ 4.660.356	X		$ 4.799.002	0	$ -	2,5%	$ -	$ 0	70	$ 211.094	$ 4.587.907	No aplica

	INSTITUTO NACIONAL DE VÍAS PROCESO MISIONAL GESTIÓN AMBIENTAL, SOCIAL, PREDIAL Y DE SOSTENIBILIDAD DE PROYECTOS MANUAL DE INTERVENTORÍA OBRA PÚBLICA PRE-ACTA MENSUAL DE INVERSIÓN SOCIAL - SEGUIMIENTO FINAL A LA INVERSIÓN SOCIAL DEL PROYECTO	CÓDIGO	MASPS-MN1-IN-3-FR-6
		VERSIÓN	1
		PÁGINA	

TIPO DE DOCUMENTO	PRE-ACTA	PRE-ACTA MENSUAL DE INVERSIÓN SOCIAL No. (coincide con No. Acta de Recibo Parcial de Obra)	51	FECHA	31	AGOSTO	2025
					(Día / Mes / Año)		

PAGA: Proyecto 2. Información y divulgación Lic. Ambiental: Manejo y control de vías de acceso alterno al proyecto **Plegables**	Plegables Informativos Comité de Participación	Unitario	2600	$ 3.570	$ 9.282.000	x		$ 9.558.140	0	$ -	2,5%	$ -	$ 0	300	$ 617.603	$ 8.940.537	No aplica
PAGA: Proyecto 2. Información y divulgación Lic. Ambiental: Manejo y control de vías de acceso alterno al proyecto **Cuñas Radiales**	Elaboración y emisión de Cuñas Radiales y/o publicación en redes sociales (Elaboración y transmisión)	Unitario	132	$ 450.000	$ 58.519.000	x		$ 60.259.940	0	$ -	2,5%	$ -	$ 0	4	$ 946.340	$ 59.313.600	No aplica
PAGA: Proyecto 2. Información y divulgación **Instalación puntos satélites de información**	Carteleras Informativas	Unitario	30	$ 380.000	$ 11.400.000	x		$ 11.739.150	0	$ -	2,5%	$ -	$ 0	10	$ 3.913.050	$ 7.826.100	No aplica
PAGA: Proyecto 5. Cultura vial y particip comunitaria Lic. Amb: Actividades pedagógicas **Pendones institucionales de identificación del proyecto**	Pendones Institucionales de identificación del proyecto o pasacalles	Unitario	104	$ 285.600	$ 26.727.400	x		$ 27.522.540	0	$ -	2,5%	$ -	$ 0	24	$ 3.513.365	$ 24.009.175	No aplica
PAGA: Proyecto 5. Cultura vial y particip comunitaria Lic. Amb: Control riesgo de accidentes sobre la población **Talleres pedagógicos de sostenibilidad**	Refrigerio (Panzerotti, Jugo Fruto caja y fruta)	Unitario	6104	$ 7.600	$ 44.409.450	x		$ 45.730.631	0	$ -	2,5%	$ -	$ 0	1064	$ 6.287.087	$ 39.443.544	No aplica
PAGA: Proyecto 5. Cultura vial y particip comunitaria Lic. Amb: Control riesgo de accidentes sobre la población **Talleres pedagógicos de Sostenibilidad Instiuciones Educativas** **Kit Cartillas para colorear**	Kit de cartillas (preescolar, primaria y bachillerato)	Unitario	5960	$ 14.875	$ 83.240.500	x		$ 85.716.905	0	$ -	2,5%	$ -	$ 0	631	$ 3.038.324	$ 82.678.581	No aplica
	Refrigerio (Panzerotti, Jugo Fruto caja y fruta)	Unitario	655	$ 7.600	$ 4.767.000	x		$ 4.908.818	0	$ -	2,5%	$ -	$ 0	660	$ 4.604.527	$ 304.291	
	Cajas de colores	Unitario	5687	$ 12.000	$ 67.279.250	x		$ 69.280.808	0	$ -	2,5%	$ -	$ 0	631	$ 4.780.779	$ 64.500.029	
	Lápiz	Unitario	5687	$ 794	$ 4.509.349	x		$ 4.643.502	0	$ -	2,5%	$ -	$ 0	631	$ 431.331	$ 4.212.171	
	Borrador	Unitario	5687	$ 833	$ 4.682.564	x		$ 4.821.870	0	$ -	2,5%	$ -	$ 0	631	$ 345.005	$ 4.476.865	
	Tajalápiz	Unitario	5460	$ 2.350	$ 12.831.000	x		$ 13.212.722	0	$ -	2,5%	$ -	$ 0	0	$ 0	$ 13.212.722	
	Tula	Unitario	5460	$ 7.140	$ 38.984.400	x		$ 40.144.186	0	$ -	2,5%	$ -	$ 0	134	$ 777.537	$ 39.366.648	
PAGA: Proyecto 5. Cultura vial y particip comunitaria Lic. Amb: Control riesgo de accidentes sobre la población **Talleres pedagógicos en espacios cerrados con Comité de Participación** **Agenda institucional y bolígrafo**	Agenda	Unitario	200	$ 17.850	$ 3.570.000	x		$ 3.676.208	0	$ -	2,5%	$ -	$ 0	0	$ 0	$ 3.676.208	No aplica
	Bolígrafo	Unitario	200	$ 2.856	$ 571.200	x		$ 588.193	0	$ -	2,5%	$ -	$ 0	0	$ 0	$ 588.193	
PAGA: Proyecto 5. Cultura vial y particip comunitaria Lic. Amb: Control riesgo de accidentes sobre la población **Talleres pedagógicos de sostenibilidad en espacios abiertos** **Campaña de Seguridad Vial Sector Ave Colombiana (2024/06/28)**	Carpa para campañas móviles	Unitario	29	$ 220.000	$ 7.002.000	x		$ 7.210.310	0	$ -	2,5%	$ -	$ 0	3	$ 1.320.140	$ 5.890.170	No aplica
	Hidratación (incluye servilletas)	Unitario	1509	$ 900	$ 1.395.250	x		$ 1.436.759	0	$ -	2,5%	$ -	$ 0	309	$ 324.629	$ 1.112.130	
	TV 65" con soporte / proyección presentación	Unitario	27	$ 150.000	$ 4.800.000	x		$ 4.942.800	0	$ -	2,5%	$ -	$ 0	1	$ 926.775	$ 4.016.025	
	Planta eléctrica (campaña espacios abiertos)	Unitario	26	$ 400.000	$ 10.400.000	x		$ 10.709.400	0	$ -	2,5%	$ -	$ 0	0	$ 0	$ 10.709.400	
	Sonido (parlante, consola y 2 micrófonos)	Unitario	28	$ 476.000	$ 12.976.000	x		$ 13.362.036	0	$ -	2,5%	$ -	$ 0	2	$ 617.850	$ 12.744.186	
	Transporte insumos de alquiler para las campañas	Unitario	26	$ 150.000	$ 3.900.000	x		$ 4.016.025	0	$ -	2,5%	$ -	$ 0	0	$ 0	$ 4.016.025	
PAGA: Proyecto 7. Proyectos Productivos y/o obras con particpación comunitaria Lic. Amb: Programa de Manejo de Impacto sobre los niveles de ingreso a las actividades económicas **Proyectos Productivos u OPC**	Propuesta y ejecución de Proyectos Productivos en 10 municipios del AID	Unitario	10	$ 160.702.797	$ 1.607.027.970	x		$ 1.654.837.052	0	$ -	2,5%	$ -	$ 0	0	$ 0	$ 1.654.837.052	No aplica
GERENCIA DE REGIONES - INVIAS: PLAN DE ACCIÓN LÍNEAS ESTRATÉGICAS DE INVIAS. **Línea Académica: "Del Aula a la Obra"**	Casco blanco bunker semiautomático	Unitario	800	$ 15.351	$ 12.280.800	x		$ 12.646.154	0	$ -	2,5%	$ -	$ 0	460	$ 5.249.624	$ 7.396.529	Cobrado en la preacta N 19
	Manillas personalizadas publicitarias full color plásticas con logo INVIAS	Unitario	800	$ 1.190	$ 952.000	x		$ 980.322	0	$ -	2,5%	$ -	$ 0	600	$ 525.173	$ 455.150	
	Calcomanías frontales y laterales con logo de INVIAS para casco	Unitario	800	$ 774	$ 619.200	x		$ 637.621	0	$ -	2,5%	$ -	$ 0	600	$ 525.173	$ 112.449	
	Tapabocas caja x 50 unidades	Unitario	20	$ 17.800	$ 356.000	x		$ 366.591	0	$ -	2,5%	$ -	$ 0	200	$ 63.721	$ 302.870	
	Refrigerios (bebida + pasabocas de la zona)	Unitario	1000	$ 5.700	$ 5.700.000	x		$ 5.869.575	0	$ -	2,5%	$ -	$ 0	671	$ 3.280.784	$ 2.588.792	
	Hidratación (botella de agua) 300ml	Unitario	1000	$ 952	$ 952.000	x		$ 980.322	0	$ -	2,5%	$ -	$ 0	370	$ 223.868	$ 756.454	
	Transporte ida y vuelta para 40 personas entre Bogotá y Zipaquirá	Unitario	20	$ 600.000	$ 12.000.000	x		$ 12.357.000	0	$ -	2,5%	$ -	$ 0	11	$ 5.972.550	$ 6.384.450	
GERENCIA DE REGIONES - INVIAS: PLAN DE ACCIÓN LÍNEAS ESTRATÉGICAS DE INVIAS. **Línea Sostenible: Jornadas de siembra familiar**	Tallerista Gestión del Riesgo INVIAS	Unitario	1	$ 8.500.000	$ 8.500.000	x		$ 8.752.875	0	$ -	2,5%	$ -	$ 0	1	$ 8.752.875	$ 0	Cobrado en la preacta N 19
	(1) Pendón genérico de siembra con araña (Tamaño 2 x 1 metros, lona gruesa, full color	Unitario	1	$ 166.600	$ 166.600	x		$ 171.556	0	$ -	2,5%	$ -	$ 0	1	$ 171.556	$ 0	
	Diplomas *"siembra familiar"* tamaño carta, papel kimberly grueso, full color	Unitario	25	$ 5.950	$ 148.750	x		$ 153.175,31	0	$ -	2,5%	$ -	$ 0	25	$ 153.175	$ 0	
	Cartillas para colorear INVIAS para entregar a los niños (tamaño 22x33,5cms, Papel reciclable o propalcote portada y hojas dentro bond, cosida, A full color y a láser o offset)	Unitario	25	$ 41.650	$ 1.041.250	x		$ 1.072.227,19	0	$ -	2,5%	$ -	$ 0	25	$ 1.072.227	$ 0	
	Alquiler Carpa 6*6 mts	Unitario	1	$ 185.000	$ 185.000	x		$ 190.504	0	$ -	2,5%	$ -	$ 0	1	$ 190.504	$ 0	
	Refrigerios tipo almuerzo (jugo +sandwich pernil cerdo o pastel+ fruta calibre 150)	Unitario	100	$ 7.000	$ 700.000	x		$ 720.825	0	$ -	2,5%	$ -	$ 0	100	$ 720.825	$ 0	
	Activ pedagógica estudiantes (12 cartulinas x juego)	Unitario	96	$ 2.000	$ 192.000	x		$ 197.712	0	$ -	2,5%	$ -	$ 0	96	$ 197.712	$ 0	
	Activ pedagógica estudiantes (6 marcadores gruesos x juego)	Unitario	72	$ 1.800	$ 129.600	x		$ 133.456	0	$ -	2,5%	$ -	$ 0	72	$ 133.456	$ 0	
	Uniforme Camisetas+ medias + pantalonetas genéricas estampadas con el logo de INVIAS y numero para niños entre los 6 y 12 años (32 niños por municipio)	Unitario	192	$ 53.550	$ 10.281.600	x		$ 10.587.478	0	$ -	2,5%	$ -	$ 0	192	$ 10.587.478	$ 0	
	Balones Microfútbol Futsal para categoria infantil Golty	Unitario	6	$ 95.200	$ 571.200	x		$ 588.193	0	$ -	2,5%	$ -	$ 0	6	$ 588.193	$ 0	
	Arcos Metálicos Microfútbol Futsal no profesional (c/u)	Unitario	12	$ 476.000	$ 5.712.000	x		$ 5.881.932	0	$ -	2,5%	$ -	$ 0	12	$ 5.881.932	$ 0	
	Mallas Arcos Microfútbol Futsal para grosor No. 5 (par)	Unitario	6	$ 154.700	$ 928.200	x		$ 955.814	0	$ -	2,5%	$ -	$ 0	6	$ 955.814	$ 0	
	Medallas de premiación deportivas, metálicas con cintillo en tela color naranja	Unitario	192	$ 5.950	$ 1.142.400	x		$ 1.176.386	0	$ -	2,5%	$ -	$ 0	192	$ 1.176.386	$ 0	
	Trofeos para los equipos ganadores de cada municipio	Unitario	6	$ 35.700	$ 214.200	x		$ 220.572	0	$ -	2,5%	$ -	$ 0	6	$ 220.572	$ 0	
	Kit bioseguridad personalizado (frasco alcohol y tapabocas quirúrgico)	Unitario	192	$ 2.396	$ 459.946	x		$ 473.629	0	$ -	2,5%	$ -	$ 0	192	$ 473.629	$ 0	
	Refrigerios (bebida + pasabocas de la zona)(total por c/colegio)	Unitario	770	$ 6.200	$ 4.774.000	x		$ 4.916.027	0	$ -	2,5%	$ -	$ 0	770	$ 4.916.027	$ 0	

	INSTITUTO NACIONAL DE VÍAS PROCESO MISIONAL GESTIÓN AMBIENTAL, SOCIAL, PREDIAL Y DE SOSTENIBILIDAD DE PROYECTOS MANUAL DE INTERVENTORÍA OBRA PÚBLICA PRE-ACTA MENSUAL DE INVERSIÓN SOCIAL - SEGUIMIENTO FINAL A LA INVERSIÓN SOCIAL DEL PROYECTO	CÓDIGO	MASPS-MN1-IN-3-FR-6
		VERSIÓN	1
		PÁGINA	

TIPO DE DOCUMENTO	PRE-ACTA	PRE-ACTA MENSUAL DE INVERSIÓN SOCIAL No. (coincide con No. Acta de Recibo Parcial de Obra)	51	FECHA	31	AGOSTO	2025 (Día / Mes / Año)

GERENCIA DE REGIONES - INVIAS: PLAN DE ACCIÓN LÍNEAS ESTRATÉGICAS DE INVIAS. **Línea Deportiva: "INVIAS, vias deportivas"**	Hidratación (botella de agua) 300ml para los 12 partidos	Unitario	527	$ 700	$ 368.900	x		$ 379.875	0	$ -	2,5%	$ -	$ 0	527	$ 379.875	$ 0	Cobrado en la preacta N 19
	Alquiler Mesas plásticas rimax 4 puestos (3 mesas para clausura)	Unitario	3	$ 8.000	$ 24.000	x		$ 24.714	0	$ -	2,5%	$ -	$ 0	3	$ 24.714	$ 0	
	Alquiler Sillas plásticas rimax sin brazos (12 sillas para clausura)	Unitario	12	$ 800	$ 9.600	x		$ 9.886	0	$ -	2,5%	$ -	$ 0	12	$ 9.886	$ 0	
	Alquiler de Sonido y Microfono (1 alquiler por c/juego)	Unitario	1	$ 400.000	$ 400.000	x		$ 411.900	0	$ -	2,5%	$ -	$ 0	1	$ 411.900	$ 0	
	Refrigerios (bebida + pasabocas de la zona)(100 refrigerios para clausura)	Unitario	240	$ 5.349	$ 1.283.700	x		$ 1.321.890	0	$ -	2,5%	$ -	$ 0	240	$ 1.321.890	$ 0	
	Hidratación clausura (botella de agua)	Unitario	171	$ 700	$ 119.700	x		$ 123.261	0	$ -	2,5%	$ -	$ 0	171	$ 123.261	$ 0	
	Dotación deportiva incentivo: (2) balones de fútbol	Unitario	12	$ 95.200	$ 1.142.400	x		$ 1.176.386	0	$ -	2,5%	$ -	$ 0	12	$ 1.176.386	$ 0	
	Dotación deportiva incentivo: (2) balones de baloncesto	Unitario	12	$ 77.350	$ 928.200	x		$ 955.814	0	$ -	2,5%	$ -	$ 0	12	$ 955.814	$ 0	
	Dotación deportiva incentivo: (2) balones de voleybol	Unitario	12	$ 95.200	$ 1.142.400	x		$ 1.176.386	0	$ -	2,5%	$ -	$ 0	12	$ 1.176.386	$ 0	
	Dotación deportiva incentivo: (10) lazos para saltar	Unitario	60	$ 11.900	$ 714.000	x		$ 735.242	0	$ -	2,5%	$ -	$ 0	60	$ 735.242	$ 0	
	Dotación deportiva incentivo: juegos de mesa: ajedrez, parqués o dominó	Unitario	6	$ 11.900	$ 71.400	x		$ 73.524	0	$ -	2,5%	$ -	$ 0	6	$ 73.524	$ 0	
	(2) servicios de bus / transporte ida y vuelta para clausura	Unitario	2	$ 600.000	$ 1.200.000	x		$ 1.235.700	0	$ -	2,5%	$ -	$ 0	2	$ 1.235.700	$ 0	
GERENCIA DE REGIONES - INVIAS: PLAN DE ACCIÓN LÍNEAS ESTRATÉGICAS DE INVIAS. **Línea Social: "Manos a la obra" Fachadas de escuelas**	Gorra con logo INVIAS	Unitario	120	$ 26.180	$ 3.141.600	x		$ 3.235.063	0	$ -	2,5%	$ -	$ 0	120	$ 3.235.063	$ 0	Cobrado en la preacta N 19
	Pintura / Pintuland Tipo gal	Unitario	75	$ 65.000	$ 4.875.014	x		$ 5.020.046	0	$ -	2,5%	$ -	$ 0	75	$ 5.020.046	$ 0	
	Pintura de aceite blanca (galones)	Unitario	14	$ 64.000	$ 896.000	x		$ 922.656	0	$ -	2,5%	$ -	$ 0	14	$ 922.656	$ 0	
	Tinner (1/2 galón)	Unitario	7	$ 22.000	$ 153.997	x		$ 158.578	0	$ -	2,5%	$ -	$ 0	7	$ 158.578	$ 0	
	Estuco plástico (1/2 caneca)	Unitario	9	$ 39.667	$ 357.000	x		$ 367.621	0	$ -	2,5%	$ -	$ 0	9	$ 367.621	$ 0	
	Pegamaster (bultos)	Unitario	4	$ 31.981	$ 127.925	x		$ 131.731	0	$ -	2,5%	$ -	$ 0	4	$ 131.731	$ 0	
	Rodillos master No. 9 (2*escuela)	Unitario	12	$ 7.501	$ 90.007	x		$ 92.685	0	$ -	2,5%	$ -	$ 0	12	$ 92.685	$ 0	
	Brochas 3" (2*escuela)	Unitario	12	$ 7.000	$ 84.000	x		$ 86.499	0	$ -	2,5%	$ -	$ 0	12	$ 86.499	$ 0	
	Espátulas (2*escuela)	Unitario	12	$ 5.196	$ 62.356	x		$ 64.211	0	$ -	2,5%	$ -	$ 0	12	$ 64.211	$ 0	
	Rollos cinta enmascarar ancha 2cm (2*escuela)	Unitario	12	$ 14.000	$ 168.000	x		$ 172.998	0	$ -	2,5%	$ -	$ 0	12	$ 172.998	$ 0	
	Pliego de lija de agua 80 gramos	Unitario	12	$ 1.428	$ 17.136	x		$ 17.646	0	$ -	2,5%	$ -	$ 0	12	$ 17.646	$ 0	
	Pliego de lija de agua 120 grano (2*escuela)	Unitario	12	$ 1.428	$ 17.136	x		$ 17.646	0	$ -	2,5%	$ -	$ 0	12	$ 17.646	$ 0	
	Pliego de lija de agua 150 grano	Unitario	12	$ 1.428	$ 17.136	x		$ 17.646	0	$ -	2,5%	$ -	$ 0	12	$ 17.646	$ 0	
	30 temperas de colores surtidos por colegio (mural pintado)	Unitario	180	$ 533	$ 96.000	x		$ 98.856	0	$ -	2,5%	$ -	$ 0	180	$ 98.856	$ 0	
	Pinceles delgados (mural pintado por los niños) * m/cpio	Unitario	60	$ 900	$ 54.000	x		$ 55.607	0	$ -	2,5%	$ -	$ 0	60	$ 55.607	$ 0	
	Pinceles gruesos (mural pintado por los niños) * m/pio	Unitario	60	$ 1.400	$ 84.000	x		$ 86.499	0	$ -	2,5%	$ -	$ 0	60	$ 86.499	$ 0	
	Refrigerios (bebida + pasabocas de la zona) 40 para c/actividad mural	Unitario	180	$ 6.533	$ 1.176.000	x		$ 1.210.986	0	$ -	2,5%	$ -	$ 0	180	$ 1.210.986	$ 0	
	Hidratación (botella de agua) 40 para c/actividad mural	Unitario	180	$ 700	$ 126.000	x		$ 129.749	0	$ -	2,5%	$ -	$ 0	180	$ 129.749	$ 0	
	Kit bioseguridad personalizado (frasco alcohol y tapabocas quirúrgico)	Unitario	80	$ 2.086	$ 166.892	x		$ 171.857	0	$ -	2,5%	$ -	$ 0	80	$ 171.857	$ 0	
GERENCIA DE REGIONES - INVIAS: PLAN DE ACCIÓN LÍNEAS ESTRATÉGICAS DE INVIAS. **Línea Turistica: "Turisteando con el INVIAS" - Caminata al Neusa**	Recorrido Reserva Natural del embalse del Neusa	Unitario	39	$ 38.000	$ 1.482.000	x		$ 1.526.090	0	$ -	2,5%	$ -	$ 0	39	$ 1.526.090	$ 0	Cobrado en la preacta N 19
	Gorra con logo INVIAS	Unitario	40	$ 26.180	$ 1.047.200	x		$ 1.078.354	0	$ -	2,5%	$ -	$ 0	40	$ 1.078.354	$ 0	
	Camiseta con logo INVIAS	Unitario	40	$ 21.420	$ 856.800	x		$ 882.290	0	$ -	2,5%	$ -	$ 0	40	$ 882.290	$ 0	
	Indumentaria picnic para mantel para grupos de 5 personas c/u	Unitario	8	$ 6.000	$ 48.000	x		$ 49.428	0	$ -	2,5%	$ -	$ 0	8	$ 49.428	$ 0	
	Indumentaria picnic canastas para grupos de 5 personas c/u	Unitario	8	$ 7.000	$ 56.000	x		$ 57.666	0	$ -	2,5%	$ -	$ 0	8	$ 57.666	$ 0	
	Kit bioseguridad	Unitario	40	$ 2.086	$ 83.446	x		$ 85.929	0	$ -	2,5%	$ -	$ 0	40	$ 85.929	$ 0	
	Refrigerios tipo picnic (jugo +sandwich pernil cerdo o pastel+ fruta calibre 150)	Unitario	40	$ 6.700	$ 268.000	x		$ 275.973	0	$ -	2,5%	$ -	$ 0	40	$ 275.973	$ 0	
	Transporte ida y vuelta caminantes	Unitario	1	$ 600.000	$ 600.000	x		$ 617.850	0	$ -	2,5%	$ -	$ 0	1	$ 617.850	$ 0	
GERENCIA DE REGIONES - INVIAS: PLAN DE ACCIÓN LÍNEAS ESTRATÉGICAS DE INVIAS. **Personal y Transporte**	Residente Social (dedicación 100% + factor prestac) *5 meses	Unitario	4,5	$ 5.600.000	$ 25.200.000	x		$ 25.949.700	0	$ -	2,5%	$ -	$ 0	5	$ 25.949.700	$ 0	Cobrado en la preacta N 19
	Auxiliar Social (dedicación 100% + factor prestac) *5 meses	Unitario	4,5	$ 3.200.000	$ 14.400.000	x		$ 14.828.400	0	$ -	2,5%	$ -	$ 0	5	$ 14.828.400	$ 0	
	Alquiler de camioneta con conductor *2 meses	Unitario	1,5	$ 7.500.000	$ 11.250.000	x		$ 11.584.688	0	$ -	2,5%	$ -	$ 0	2	$ 11.584.688	$ 0	

	INSTITUTO NACIONAL DE VÍAS PROCESO MISIONAL GESTIÓN AMBIENTAL, SOCIAL, PREDIAL Y DE SOSTENIBILIDAD DE PROYECTOS MANUAL DE INTERVENTORÍA OBRA PÚBLICA PRE-ACTA MENSUAL DE INVERSIÓN SOCIAL - SEGUIMIENTO FINAL A LA INVERSIÓN SOCIAL DEL PROYECTO	CÓDIGO	MASPS-MN1-IN-3-FR-6
		VERSIÓN	1
		PÁGINA	

TIPO DE DOCUMENTO	PRE-ACTA	PRE-ACTA MENSUAL DE INVERSIÓN SOCIAL No. (coincide con No. Acta de Recibo Parcial de Obra)	51	FECHA	31	AGOSTO	2025
					(Día / Mes / Año)		

GERENCIA DE REGIONES - INVIAS: PLAN DE ACCIÓN LÍNEAS ESTRATÉGICAS DE INVIAS. **Plan de Medios Líneas Estratégicas**	(1) Comunicador social	Unitario	3,47	$ 5.600.000	$ 19.432.000	x		$ 20.010.102	0	$ -	2,5%	$ -	$ 0	3	$ 20.010.102	$ 0	Cobrado en la preacta N 19
	Computador portátil y programas de edición	Unitario	5	$ 304.742	$ 1.523.710	x		$ 1.569.040	0	$ -	2,5%	$ -	$ 0	5	$ 1.569.040	$ 0	
	Soporte refrigerante portátil, teclado y mouse	Unitario	1	$ 171.680	$ 171.680	x		$ 176.787	0	$ -	2,5%	$ -	$ 0	1	$ 176.787	$ 0	
	Vallas informativas del proyecto	Unitario	1	$ 10.177.000	$ 10.177.000	x		$ 10.479.766	0	$ -	2,5%	$ -	$ 0	1	$ 10.479.766	$ 0	
	Pasacalles con información del proyecto 6*08 m	Unitario	7	$ 190.638	$ 1.334.468	x		$ 1.374.168	0	$ -	2,5%	$ -	$ 0	7	$ 1.374.168	$ 0	
Implementación del Plan de Manejo Arqueológico	Personal: Arqueólogo Líder	Unitario	111	$ 7.338.765	$ 814.602.915	x		$ 838.837.352	1	$ 7.338.765	2,5%	$ 218.328,26	$ 7.557.093,26	44,30	$ 315.833.691,23	$ 523.003.660,77	Se anexa cuenta de cobro y seguridad social (Los valores relacionados incluyen 2.5 % admin y el IVA) Pago mes de julio $7.557.093 N° FELE205
	Personal: Arqueólogo Residente 1	Unitario	111	$ 6.347.040	$ 704.521.440	x		$ 725.480.953	1	$ 6.347.040	2,5%	$ 188.824	$ 6.535.864,44	45,00	$ 248.324.312,71	$ 477.156.640,29	(Los valores relacionados incluyen 2.5 % admin y el IVA). Pago mes de Julio $6.535.864,44 factor prestacional aplicado 1,45
	Personal: Arqueólogo Residente 2	Unitario	111	$ 6.347.040	$ 704.521.440	x		$ 725.480.953	0	$ -	2,5%	$ -	$ -	40,00	$ 206.025.055,29	$ 519.455.897,71	N/A
	Personal: Arqueólogo Residente 3	Unitario	111	$ 6.347.040	$ 704.521.440	x		$ 725.480.953	0	$ -	2,5%	$ -	$ -	29,00	$ 137.206.485,85	$ 588.274.467,15	N/A
	Personal: Profesional SIG	Unitario	111	$ 4.193.580	$ 465.487.380	x		$ 479.335.630	1	$ 4.193.580	2,5%	$ 124.759,01	$ 4.318.339,01	44,00	$ 154.620.554,50	$ 324.715.075,50000	(Los valores relacionados incluyen 2.5 % admin y el IVA) Pago mes de Julio $4.318.339,01 factor prestacional aplicado 1,44
	Transporte: Vehículo	Unitario	111	$ 6.500.000	$ 721.500.000	x		$ 742.964.625	1	$ 5.670.000	2,5%	$ 168.683	$ 5.838.682,50	39,00	$ 259.332.240,00	$ 483.632.385,00	Se anexan certificaciones. Cobro correspondiente al 01 al 31 de Julio del 2025 Cobro Julio de $5,838,682.50 (Los valores relacionados incluyen 2.5 % admin y el IVA)
	Monitoreo Arqueológico y Arqueología Pública: Materiales y alquiler de equipos	Global	1	$ 127.882.730	$ 127.882.730	x		$ 131.687.241	0,001	$ 120.000	2,5%	$ 3.570	$ 123.570,00	0,124	$ 16.378.307,62	$ 115.308.933,38000	Se anexan certificaciones. Cobro correspondiente al 01 al 31 de Julio del 2025 Cobro Julio de $123.570 (Los valores relacionados incluyen 2.5 % admin y el IVA)
	Actividad de Rescate Sito 1 (PR4+570 a PR4+660): Personal, transporte, materiales y equipos	Global	1	$ 99.127.095	$ 99.127.095	x		$ 102.076.126	0	$ -	2,5%	$ -	$ -	1,00	$ 55.513.427,77	$ 46.562.698,2300	No Aplica. Cobrado en preacta No. 19
	Actividad de Prospección, Materiales y alquiler de equipos, requeridos para las actividades de prospección Sito 2 (PK 3+310 a PK 3+365):	Global	1	$ 2.678.931	$ 2.678.931	x		$ 2.758.629	0	$ -	2,5%	$ -	$ -	1,00	$ 826.277,45	$ 1.932.351,5500	No Aplica. Cobrado en preacta No. 20
	Actividad de Rescate Sito 2 (PK 3+310 a PK 3+365): Personal, transporte, materiales y equipos	Global	1	$ 37.618.031	$ 37.618.031	x		$ 38.737.167	0	$ -	2,5%	$ -	$ -	1,00	$ 25.282.375,24	$ 13.454.791,76000	No Aplica. Cobrado en preacta No. 20
	Actividad de Prospección, Materiales y alquiler de equipos, requeridos para las actividades de prospección AVE colombiana	Global	1	$ 410.973	$ 410.973	x		$ 423.199	0	$ -	2,5%	$ -	$ -	1,00	$ 352.689,38	$ 70.509,62000	No Aplica. Cobrado en preacta No. 20
	Actividad de Prospección, Materiales y alquiler de equipos, requeridos para las actividades de prospección Sitio 3 (PK 2+735 a PK 2+755)	Global	1	$ 423.376	$ 423.376	x		$ 435.971	0	$ -	2,5%	$ -	$ -	1,00	$ 334.668,75	$ 101.302,25	No Aplica. Cobrado en preacta No. 20
	Actividad de RescateSitio 3 (PK 2+735 a PK 2+755): Personal, transporte, materiales y equipos	Global	1	$ 65.599.179	$ 65.599.179	x		$ 67.550.754	0,00	$ -	2,5%	$ -	$ -	1,00	$ 37.529.103,85	$ 30.021.650,15	No aplica cobrado en preacta No. 21
	Actividades de laboratorio arqueológico 52844 fragmentos arqueólogicos: Materiales y alquiler de equipos, requeridos para las actividades de laboratorio de 52844 fragmentos cerámicos	Global	1	$ 141.023.284	$ 141.023.284	x		$ 145.218.726	0,006	$ 790.339,97	2,5%	$ 23.513	$ 813.852,58	0,77	$ 112.256.679,15	$ 32.962.046,85	Se anexan facturas y certificaciones correspondientes Pago mes de Julio $813,852.58 (Los valores relacionados incluyen 2.5 % admin y el IVA).
PROGRAMA DE GESTIÓN SOCIAL - REASENTAMIENTO Y COMPENSACIÓN SOCIAL. CONTRATO - 989	RECONOCIMIENTO DE FACTORES SOCIOECONÓMICOS UMV	Unitario	70	$ 117.000.000	$ 8.190.000.000	x		$ 8.433.652.500	0	$ -	2,5%	$ -	$ -	0	$ 0	$ 8.433.652.500	No Aplica
	RECONOCIMIENTO DE FACTORES SOCIOECONÓMICOS UME	Unitario	66	$ 19.500.000	$ 1.287.000.000	x		$ 1.325.288.250	0	$ -	2,5%	$ -	$ -	5	$ 76.386.855	$ 1.248.901.395	No Aplica
	RECONOCIMIENTO DE FACTORES SOCIOECONÓMICOS ARRTO	Unitario	66	$ 2.600.000	$ 171.000.000	x		$ 176.087.250	0	$ -	2,5%	$ -	$ -	9	$ 23.189.970	$ 152.897.280	No Aplica
	RECONOCIMIENTO DE FACTORES SOCIOECONÓMICOS TDO	Unitario	150	$ 2.600.000	$ 389.400.000	x		$ 400.984.650	0	$ -	2,5%	$ -	$ -	9	$ 22.901.640	$ 378.083.010	No Aplica
	RECONOCIMIENTO DE FACTORES SOCIOECONÓMICOS HTO	Unitario	3	$ 3.900.000	$ 11.700.000	x		$ 12.048.075	0	$ -	2,5%	$ -	$ -	0	$ 0	$ 12.048.075	No aplica

4. RESUMEN

A	VALOR PRE-ACTA TRAMITADO POR REEMBOLSO DE GASTOS	$ 24.459.725,00	G	VALOR PRE-ACTA TRAMITADO COMO ÍTEM NO PREVISTO	$ -
B	VALOR BÁSICO PRE-ACTA	$ 24.459.725,00	H	OTROS COSTOS RELACIONADOS CON REEMBOLSO DE GASTOS EN LA PRE-ACTA	$ 611.493,00
C	VALOR IVA MENSUAL	$ 116.184,00	I	VALOR TOTAL MES GESTIÓN SOCIOAMBIENTAL	$ 25.187.402,00
D	VALOR TOTAL PRE-ACTA MENSUAL DE INVERSIÓN SOCIAL	$ 25.187.402,00	J	VALOR TOTAL MES GESTIÓN SOCIOPREDIAL	$ -
E	RECURSO REMANENTE (VALOR POR EJECUTAR)	$ 16.476.460.429,00	K	VALOR TOTAL EJECUTADO ACUMULADO	$ 1.948.732.759,00
F	VALOR PROVISIÓN SOCIAL INCLUIDO IVA	$ 18.425.193.188,00	L	EJECUCIÓN DEL RECURSO SOCIAL ASIGNADO (%)	10,58%

5. OBSERVACIONES, CONCLUSIONES Y/O RECOMENDACIONES

Como anexo a la presente acta se adjuntan las memorias de cálculo donde se describen el cobro de cada uno de los item reflejados en la presente acta.
Una vez revisadas las actividades y valores reportados en la presente pre acta al igual que los soportes adjuntados, por parte de interventoría se da aprobación para el cobro correspondiente.

6. FIRMAS

Firma

Nombre: **Mario Alberto Hurtas Cotes**

Representante Legal Contratista **Apoderado**

Matrícula Profesional No.: 14502 CND

Firma

Nombre: **Luz Amparo Sánchez Porras**

Profesional Social Contratista

Matrícula Profesional No.: 151743705 - I

Firma

Nombre: **Luis Antonio Rueda Rueda**

Representante Legal Interventoría **Apoderado**

Matrícula Profesional No.: 68202 - 16905 STND

Firma

Nombre: **Danna Soler Ruiz**

Profesional Social Interventoría

Matrícula Profesional No.: 271911023 - 1

NOTAS:

1. Las actividades, cantidades y precios consignados en el presente formato, son responsabilidad del Contratista y del Interventor de acuerdo a sus competencias respectivas, sin superar los valores establecidos en el Plan de Inversión Social vigente.
2. Solo serán reconocidas las pre actas mensuales, una vez el Plan de Inversión Social en su versión 2 o subsiguientes cuente con concepto de no objeción por parte de la Subdirección Sostenibilidad.
3. * En OTROS deben incluirse gravámenes reconocidos contractualmente, como el IVA para actividades sociales tramitadas por Ítem no Previsto.
4. ** Todo lo enunciado debe contener información mensual actualizada y relacionada con las pre-actas tramitadas anteriormente.
5. En los numerales 2,3 y 5 es posible modificar el formato incluyendo filas para ampliar el campo de diligenciamiento de la información solicitada. En todo caso se debe conservar la estética y distribución del formato.

Original: Archivo de Gestión del INVIAS.
Copias: Contratista, Interventor, Subdirección Sostenibilidad.

	INSTITUTO NACIONAL DE VIAS CONTROL FINANCIERO Y CONTABLE **AFECTACION PRESUPUESTAL DE OBLIGACIONES**	CÓDIGO	AFINCO-FR-12	
		VERSIÓN	1	
		PÁGINA	1 DE 1	

CONTRATO N°: 989 DE 2021

		%	**TIPO PAGO:**		NUMERO DE ACTA O CUENTA DE COBRO	PERIODO
ANTICIPO			ACTA DE OBRA	X	51	AGOSTO 2025
PAGO ANTICIPADO		_____	ACTA DE INTERVENTORIA			
			ACTA DE AJUSTE			
DESEMBOLSO		_____	PRESTACION DE SERVICIOS			
			OTRO			
			CUAL? _____			

RECURSO PRESUPUESTAL : Registre el No. de Recurso Presupuestal que financia el proyecto.
(Consulte la información en el Registro Presupuestal del Contrato)

No. COMPROMISO	229725	RUBRO No. C-2401-0600-41-51102D-2401008-02	RECURSO No.	16	VALOR AFECTADO	$	3,461,760,043.00
No. COMPROMISO		RUBRO No.	RECURSO No.		VALOR AFECTADO	$	
No. COMPROMISO		RUBRO No.	RECURSO No.		VALOR AFECTADO	$	
No. COMPROMISO		RUBRO No.	RECURSO No.		VALOR AFECTADO	$	
					TOTAL ACTA	$	3,461,760,043.00

NOTAS:

LUIS ANTONIO RUEDA RUEDA
SUPERVISOR TECNICO DEL CONTRATO -REPRESENTANTE LEGAL O APODERADO
CONSORCIO ICEACSA-TPF
Matrícula Profesional No.: 68202-16905 STDER

	INSTITUTO NACIONAL DE VÍAS CONTROL FINANCIERO Y CONTABLE **IDENTIFICACION DE EJECUCION CONTRACTUAL**	CÓDIGO	AFINCO-FR-13	
		VERSIÓN	1	
		PÁGINA	1	DE 1

Contrato N° **989-2021** Contratista **CONSORCIO VIAL MHC 063**

Objeto del Contrato: **MEJORAMIENTO MEDIANTE LA CONSTRUCCIÓN Y MANTENIMIENTO, GESTION PREDIAL, SOCIAL Y AMBIENTAL SOSTENIBLE DE LA RUTA DE LOS COMUNEROS (ZIPAQUIRÁ - BARBOSA - BUCARAMANGA; GIRÓN - PIEDECUESTA) EN LOS DEPARTAMENTOS DE CUNDINAMARCA, BOYACÁ Y SANTANDER, EN MARCO DE LA REACTIVACIÓN ECONÓMICA, MEDIANTE EL PROGRAMA DE OBRA PÚBLICA "VÍAS PARA LA LEGALIDAD Y LA REACTIVACIÓN VISIÓN 2030" MÓDULO 1.**

Acta N° 51 Valor básico $ 3,450,007,845.00 Período AGOSTO 2025

Valor Incluido Iva $ 3,461,760,043.00

VALOR DISCRIMINADO POR VIAS Y TIPO DE OBRAS:

Item	Ruta (codigo vía)	Denominación (Carretera - Puente-Tunel)	Valor incluido IVA (Construcción, Rehabilitación, Mejoramiento)	Valor incluido IVA Estudios diseños	Valor incluido IVA (Mantenimiento y/o Conservación)	Subtotal
1	RUTA 45ACND	CORREDOR VIAL ZIPAQUIRA-BARBOSA-BUCARAMANGA,GIRON -PIEDECUESTA	$ 202,019,923.80	$ -	$ -	$ 202,019,923.80
2	RUTA 45A04	CORREDOR VIAL ZIPAQUIRA-BARBOSA-BUCARAMANGA,GIRON -PIEDECUESTA	$ 710,293,791.20	$ -	$ 5,729,689.00	$ 716,023,480.20
3	RUTA 45A05	CORREDOR VIAL ZIPAQUIRA-BARBOSA-BUCARAMANGA,GIRON -PIEDECUESTA	$ -	$ -	$ 557,148,348.00	$ 557,148,348.00
4	RUTA 45A06	CORREDOR VIAL ZIPAQUIRA-BARBOSA-BUCARAMANGA,GIRON -PIEDECUESTA	$ -	$ -	$ 1,986,568,291.00	$ 1,986,568,291.00
5	RUTA 45A07	CORREDOR VIAL ZIPAQUIRA-BARBOSA-BUCARAMANGA,GIRON -PIEDECUESTA	$ -	$ -	$ -	$ -
6						$ -
7						$ -
8						$ -
9						$ -
10						
		TOTALES	**$ 912,313,715.00**	**$ -**	**$ 2,549,446,328.00**	**$ 3,461,760,043.00**

VALOR DISCRIMINADO POR DEPARTAMENTOS Y MUNICIPIOS

NIT	DEPARTAMENTO 1	CUNDINAMARCA	VALOR CON IVA	VALOR SIN IVA
	MUNICIPIO 1	COGUA	$ 5,526,588.00	$ 5,510,480.00
	MUNICIPIO 2	FUQUENE	$ 557,140,218.00	$ 555,516,401.00
	MUNICIPIO 3	NEMOCON	$ 8,848,245.00	$ 7,435,500.00
	MUNICIPIO 4	SIMIJACA	$ -	$ -
	MUNICIPIO 5	SUSA	$ -	$ -
	MUNICIPIO 6	SUTATAUSA	$ 4,556,807.00	$ 4,543,526.00
	MUNICIPIO 7	TAUSA	$ 571,235,636.20	$ 568,960,984.80
	MUNICIPIO 8	UBATE	$ -	$ -
	MUNICIPIO 9	ZIPAQUIRA	$ 197,644,267.80	$ 197,022,596.20
	TOTAL DEPARTAMENTO 1		**$ 1,344,951,762.00**	**$ 1,338,989,488.00**

NIT	DEPARTAMENTO 2	BOYACA	VALOR CON IVA	VALOR SIN IVA
	MUNICIPIO 1	CHIQUINQUIRA	$ -	$ -
	MUNICIPIO 2	SABOYA	$ -	$ -
	MUNICIPIO 3	SAN JOSE DE PARE	$ -	$ -
	MUNICIPIO 4	SANTANA	$ -	$ -
	MUNICIPIO 5	CHITARAQUE	$ -	$ -
	TOTAL DEPARTAMENTO 2		**$ -**	**$ -**

NIT	DEPARTAMENTO 3	SANTANDER	VALOR CON IVA	VALOR SIN IVA
	MUNICIPIO 1	PUENTE NACIONAL	$ -	$ -
	MUNICIPIO 2	BARBOSA	$ -	$ -
	MUNICIPIO 3	GUEPSA	$ 1,986,553,556.00	$ 1,980,763,632.00
	MUNICIPIO 4	SUAITA	$ -	$ -
	MUNICIPIO 5	OIBA	$ -	$ -
	MUNICIPIO 6	CONFINES	$ -	$ -
	MUNICIPIO 7	PALMAS DEL SOCORRO	$ -	$ -
	MUNICIPIO 8	SOCORRO	$ -	$ -
	MUNICIPIO 9	PINCHOTE	$ -	$ -
	MUNICIPIO 10	SAN GIL	$ -	$ -
	MUNICIPIO 11	CURITI	$ -	$ -
	MUNICIPIO 12	ARACATOCA	$ -	$ -
	MUNICIPIO 13	PIEDECUESTA	$ -	$ -
	TOTAL DEPARTAMENTO 3		**$ 1,986,553,556.00**	**$ 1,980,763,632.00**

VALOR REEMBOLSOS		
REEMBOLSO COMPRA DE PREDIOS	**$ 540,000.00**	**$ 540,000.00**
REEMBOLSO DE GASTOS SOCIALES	**$ 24,459,725.00**	**$ 24,459,725.00**
REEMBOLSO DE GASTOS AMBIENTALES	**$ 105,255,000.00**	**$ 105,255,000.00**
TOTAL REEMBOLSOS	**$ 130,254,725.00**	**$ 130,254,725.00**

NOTAS:

MARIO ALBERTO HUERTAS COTES Firmado digitalmente por MARIO ALBERTO HUERTAS COTES Fecha: 2025.09.05 14:21:48 -05'00'

CONTRATISTA
MARIO ALBERTO HUERTAS COTES
Representante Legal

INTERVENTOR
LUIS ANTONIO RUEDA RUEDA
Representante Legal (S)

MHC S.A.S
CONSORCIO VIAL MHC 063

CERTIFICACIÓN DE PAGOS DE SEGURIDAD SOCIAL Y APORTES PARAFISCALES ARTÍCULO 50 LEY 789 DE 2002

Yo, **MARIO ALBERTO HUERTAS COTES**, identificado con **C.C. No. 19.146.113 de Bogotá**, en mi condición de **Representante legal** del **Consorcio Vial MHC 063, identificado con el NIT 901.475.859-6**, certifico el pago de los aportes de seguridad social (pensión, salud y riesgos laborales), aportes parafiscales (Instituto Colombiano de Bienestar Familiar ICBF, servicio Nacional de Aprendizaje SENA y Caja de Compensación Familiar) y el cumplimiento de las obligaciones laborales , pagadas por el consorcio durante los últimos seis (6) meses calendario legalmente exigibles a la fecha de suscripción de este certificado. Lo anterior en cumplimiento de lo dispuesto en el artículo 50 de la Ley 789 de 2002.

Yo, **JORGE EDUARDO MORENO RICO**, identificado con **C.C. No. 1.018.441.731 de Bogotá**, y con Tarjeta Profesional No. 298105-T de la Junta Central de Contadores de Colombia, en mi condición de **Contador Público** del **Consorcio Vial MHC 063, identificado con el NIT 901.475.859-6**, luego de examinar de acuerdo con las normas de auditoria generalmente aceptadas en Colombia, los Estados Financieros del Consorcio, certifico el pago de los aportes de seguridad social (pensión, salud y riesgos laborales), aportes parafiscales (Instituto Colombiano de Bienestar Familiar ICBF, servicio Nacional de Aprendizaje SENA y Caja de Compensación Familiar) y el cumplimiento de las obligaciones laborales , pagadas por el consorcio durante los últimos seis (6) meses calendario legalmente exigibles a la fecha de suscripción de este certificado. Lo anterior en cumplimiento de lo dispuesto en el artículo 50 de la Ley 789 de 2002.

Dada en Bogotá, el primer (01) día del mes de septiembre de 2025.

MARIO ALBERTO HUERTAS COTES
Firmado digitalmente por MARIO ALBERTO HUERTAS COTES
Fecha: 2025.09.01 18:49:23 -05'00'

MARIO ALBERTO HUERTAS COTES
REPRESENTANTE LEGAL
CONSORCIO VIAL MHC 063
C.C. No. 19.146.113 de Bogotá

JORGE EDUARDO MORENO RICO
Firmado digitalmente por JORGE EDUARDO MORENO RICO
Fecha: 2025.09.01 18:26:24 -05'00'

JORGE EDUARDO MORENO RICO
CONTADOR PUBLICO
CONSORCIO VIAL MHC 063
C.C. No. 1.018.441.731 de Bogotá
Tarjeta Profesional No. 298105-T

Elaboro: Lorena U.

SEDE PRINCIPAL
BOGOTÁ-COLOMBIA

DIRECCIÓN
CRA. 22A No. 85-20

TELÉFONO
PBX (571) 622 6620

FAX
(571) 610 5116

presidencia@mhc.com.co

CERTIFICACIÓN DE PAGOS DE SEGURIDAD SOCIAL Y APORTES PARAFISCALES ARTÍCULO 50 LEY 789 DE 2002

Yo, **MARIO ALBERTO HUERTAS COTES**, identificado con **C.C. No. 19.146.113 de Bogotá**, actuando en nombre propio, certifico el pago de los aportes de seguridad social (pensión, salud y riesgos laborales), aportes parafiscales (Instituto Colombiano de Bienestar Familiar ICBF, servicio Nacional de Aprendizaje SENA y Caja de Compensación Familiar) y el cumplimiento de las obligaciones laborales, pagadas durante los últimos seis (6) meses calendario legalmente exigibles a la fecha de suscripción de este certificado

Lo anterior en cumplimiento de lo dispuesto en el artículo 50 de la Ley 789 de 2002.

Yo, **JORGE EDUARDO MORENO RICO**, identificado con **C.C. No. 1.018.441.731 de Bogotá**, y con Tarjeta Profesional No. 298105-T de la Junta Central de Contadores de Colombia, en mi condición de **Contador Público** de **MARIO ALBERTO HUERTAS COTES, identificado con C.C. 19.146.113**, luego de examinar de acuerdo con las normas de auditoria generalmente aceptadas en Colombia, los Estados Financieros, certifico el pago de los aportes de seguridad social (pensión, salud y riesgos laborales), aportes parafiscales (Instituto Colombiano de Bienestar Familiar ICBF, servicio Nacional de Aprendizaje SENA y Caja de Compensación Familiar) y el cumplimiento de las obligaciones laborales , pagadas durante los últimos seis (6) meses calendario legalmente exigibles a la fecha de suscripción de este certificado.

Lo anterior en cumplimiento de lo dispuesto en el artículo 50 de la Ley 789 de 2002.

Dada en Bogotá, al primer (01) día del mes de septiembre de 2025.

MARIO ALBERTO HUERTAS COTES
Firmado digitalmente por MARIO ALBERTO HUERTAS COTES
Fecha: 2025.09.01 18:49:48 -05'00'

MARIO ALBERTO HUERTAS COTES
C.C. No. 19.146.113 de Bogotá

JORGE EDUARDO MORENO RICO
Firmado digitalmente por JORGE EDUARDO MORENO RICO
Fecha: 2025.09.01 18:27:18 -05'00'

JORGE EDUARDO MORENO RICO
CONTADOR PUBLICO
C.C. No. 1.018.441.731 de Bogotá
Tarjeta Profesional No. 298105-T

Elaborado: Lorena U.

Ingeniería y Construcción de Obras Civiles SAS

MHC Ingeniería y Construcción de Obras Civiles S.A.S
NIT. 900.904.055-1

CERTIFICACIÓN DE PAGOS DE SEGURIDAD SOCIAL Y APORTES PARAFISCALES ARTÍCULO 50 LEY 789 DE 2002

Yo, **MARIO ALBERTO HUERTAS COTES**, identificado con **C.C. No. 19.146.113 de Bogotá**, en mi condición de **Representante legal** de **MHC INGENIERIA Y CONSTRUCCION DE OBRAS CIVILES S.A.S identificada con el NIT 900.904.055-1**, certifico el pago de los aportes de seguridad social (pensión, salud y riesgos laborales), aportes parafiscales (Instituto Colombiano de Bienestar Familiar ICBF, servicio Nacional de Aprendizaje SENA y Caja de Compensación Familiar) y el cumplimiento de las obligaciones laborales , pagadas durante los últimos seis (6) meses calendario legalmente exigibles a la fecha de suscripción de este certificado.

Lo anterior en cumplimiento de lo dispuesto en el artículo 50 de la Ley 789 de 2002.

Yo, **Jorge Eduardo Cifuentes Linares**, identificado con **C.C. No. 79.901.429 de Bogotá**, y con Tarjeta Profesional No. 108597-T de la Junta Central de Contadores de Colombia, en mi condición de **Revisor fiscal** de **MHC INGENIERIA Y CONSTRUCCION DE OBRAS CIVILES S.A.S identificada con el NIT 900.904.055-1**, luego de examinar de acuerdo con las normas de auditoria generalmente aceptadas en Colombia, los Estados Financieros, certifico el pago de los aportes de seguridad social (pensión, salud y riesgos laborales), aportes parafiscales (Instituto Colombiano de Bienestar Familiar ICBF, servicio Nacional de Aprendizaje SENA y Caja de Compensación Familiar) y el cumplimiento de las obligaciones laborales , pagadas durante los últimos seis (6) meses calendario legalmente exigibles a la fecha de suscripción de este certificado.

Lo anterior en cumplimiento de lo dispuesto en el artículo 50 de la Ley 789 de 2002.

Dada en Bogotá, al primer (01) día del mes de septiembre de 2025.

MARIO ALBERTO HUERTAS COTES
Firmado digitalmente por MARIO ALBERTO HUERTAS COTES
Fecha: 2025.09.01 18:50:58 -05'00'

MARIO ALBERTO HUERTAS COTES
REPRESENTANTE LEGAL
C.C. No. 19.146.113 de Bogotá

JORGE EDUARDO CIFUENTES LINARES
Firmado digitalmente por JORGE EDUARDO CIFUENTES LINARES
Fecha: 2025.09.01 14:37:10 -05'00'

JORGE EDUARDO CIFUENTES LINARES
REVISOR FISCAL
C.C. No. 79.901.429 de Bogotá
Tarjeta Profesional No. 108597-T

Elaboro: Lorena U.

	INSTITUTO NACIONAL DE VÍAS PROCESO MISIONAL EJECUCIÓN DE PROYECTOS DE INFRAESTRUCTURA DE TRANSPORTE MANUAL DE INTERVENTORÍA OBRA PÚBLICA INFORME FINANCIERO Y PRESUPUESTAL CONTRATO DE OBRA	CÓDIGO	MEPI-MIN1-IN-15-FR-8
		VERSIÓN	1
		PÁGINA	

FECHA: 5/09/2025 (Día / Mes / Año)

UNIDAD EJECUTORA: Subdirección de Modernización de Carreteras Nacionales - Grupo Oriente

DIRECCIÓN TERRITORIAL: CUNDINAMARCA

CONTRATO DE OBRA No: 989-2021

CONTRATISTA: CONSORCIO VIAL MHC 063

MES INFORME MENSUAL: AGOSTO 2025

PROYECTO: CORREDOR VIAL ZIPAQUIRA-BARBOSA-BUCARAMANGA,GIRON -PIEDECUESTA

CONTRATO DE INTERVENTORÍA No.: 971-2021

INTERVENTOR: CONSORCIO ICEACSA-TPF

RELACIÓN DE REGISTROS PRESUPUESTALES DEL CONTRATO DE OBRA

Vigencia Fiscal	Registro No.	Programa-Subprograma-Proyecto	Recurso No.	Fuente de Financiación (Nación o Propios)	Contrato Principal / Adicional No.	Valor	Saldo del Acta Anterior
2021	R. P. No. 422021	C-2401-0600-41-0-2401008-02	20	Propios	989-2021	$ 9,910,906,523.00	-
		C-2401-0600-41-0-2401017-02	20	Propios	989-2021	$ 791,727,768.00	-
		C-2401-0600-41-0-2401023-02	20	Propios	989-2021	$ 533,075,232.00	-
		TOTAL				**$ 11,235,709,523.00**	
2022	R. P. No. 202422	C-2401-0600-41-0-2401008-02	13	Nación	989-2021	$ 22,599,725,501.95	-
		C-2401-0600-41-0-2401017-02	13	Nación	989-2021	$ 463,254,998.53	-
		C-2401-0600-41-0-2401023-02	13	Nación	989-2021	$ 341,781,404.52	-
	R. P. No. 546722	C-2401-0600-41-0-2401023-02	13	Nación	Adicion No 1	$ 13,601,601,038.00	-
		C-2401-0600-41-0-2401008-02	13	Nación	Adicion No 1	$ 4,978,450,040.00	-
	R. P. No. 812322	C-2401-0600-41-0-2401008-02	20	Propios	Adicion No 2	$ 39,605,717,078.00	-
		C-2401-0600-41-0-2401023-02	20	Propios	Adicion No 2	$ 394,282,922.00	-
	R. P. No.1135122	C-2401-0600-41-0-2401008-02	20	Propios	989-2021 Traslado de recursos No 1	$ 20,000,000,000.00	-
		TOTAL				**$ 101,984,812,983.00**	
2023	R. P. No. 121123	C-2401-0600-41-0-2401008-02	11	Nacion	989-2021	$ 39,479,505,905.00	-
		C-2401-0600-41-0-2401017-02	11	Nacion	989-2021	$ 833,858,997.00	-
		C-2401-0600-41-0-2401023-02	11	Nacion	989-2021	$ 615,206,527.00	-
		TOTAL				**$ 40,928,571,429.00**	
2024	R. P. No. 214424	C-2401-0600-41-51102D-2401008-02	11	Nacion	989-2021	$ 22,151,083,525.00	-
		C-2401-0600-41-51102D-2401017-02	11	Nacion	989-2021	$ 1,094,520,472.00	-
		C-2401-0600-41-51102D-2401023-02	11	Nacion	989-2021	$ 159,157,907.00	-
		C-2401-0600-41-51102D-2401008-02	16	Nacion	989-2021	$ 32,088,257,679.00	-
		C-2401-0600-41-51102D-2401017-02	16	Nacion	989-2021	$ 17,291,524.00	-
		C-2401-0600-41-51102D-2401023-02	16	Nacion	989-2021	$ 161,117,464.00	-
		TOTAL				**$ 55,671,428,571.00**	-
2025	R. P. No. 229725	C-2401-0600-41-51102D-2401008-02	11	Nacion	989-2021	$ 20,000,000,000.00	-
		C-2401-0600-41-51102D-2401008-02	16	Nacion	989-2021	$ 7,119,670,603.00	5,960,116,691.00
		C-2401-0600-41-51102D-2401017-02	16	Nacion	989-2021	$ 555,905,998.00	555,905,998.00
		C-2401-0600-41-51102D-2401023-02	16	Nacion	989-2021	$ 410,137,685.00	410,137,685.00
	R. P. No.119825	C -2401-0600-41-51102D-2401023-02	20	Propios	Adicion No 3	$ 9,000,000,000.00	9,000,000,000.00
		TOTAL				**$ 37,085,714,286.00**	**$ 15,926,160,374.00**

VALOR ACUMULADO DEL CONTRATO: **$ 246,906,236,792.00**

SEGUIMIENTO FINANCIERO Y PRESUPUESTAL CONTRATO DE OBRA

Acta No.	Tipo de Acta	Mes/Año de Ejecución	Valor Acta sin IVA	Valor IVA	Valor Total Ejecutado Acumulado Acta	Anticipo Amortizado Acta	Valor Total Pagado Descontando Anticipo	Saldo Anticipo por Amortizar	No. de Registro y fecha	Saldo Registro Presupuestal	Saldo del Contrato	No. y Fecha de Radicación Cuentas por Pagar INVIAS	Indicar pago según reporte SIIF		Observaciones
													SI	NO	
1	Obra	Junio 2021	$ -	$ -	$ -	$ -	$ -	$ -	No.422021 De (24/05/2021)	$ 11,235,709,523	$ 465,288,090,475				Pagada
1	Ajuste Definitivo	Junio 2021	$ -	$ -	$ -	$ -	$ -	$ -	No.422021 De (24/05/2021)	$ 11,235,709,523	$ 465,288,090,475				Pagada
2	Obra	Julio 2021	$ 856,006,600	$ 76,640,120	$ 932,646,720	$ -	$ 932,646,720	$ -	No.422021 De (24/05/2021)	$ 10,303,062,803	$ 464,355,443,755	17358, 25/02/2022	X		Pagada
2	Ajuste Definitivo	Julio 2021	$ 23,621,314	$ 69,047	$ 956,337,081	$ -	$ 23,690,361	$ -	No.422021 De (24/05/2021)	$ 10,279,372,442	$ 464,331,753,394	125292, 16/02/2022	X		Pagada
3	Obra	Agosto 2021	$ 1,701,826,111	$ 4,976,370	$ 2,663,139,562	$ -	$ 1,706,802,481	$ -	No.422021 De (24/05/2021)	$ 8,572,569,961	$ 462,624,950,913	96455, 26/10/2021	X		Pagada
3	Ajuste Definitivo	Agosto 2021	$ 88,354,885	$ 258,268	$ 2,751,752,715	$ -	$ 88,613,153	$ -	No.422021 De (24/05/2021)	$ 8,483,956,808	$ 462,536,337,760	125297, 25/02/2022	X		Pagada
4	Obra	Septiembre 2021	$ 1,629,017,284	$ 4,762,293	$ 4,385,532,292	$ -	$ 1,633,779,577	$ -	No.422021 De (24/05/2021)	$ 6,850,177,231	$ 460,902,558,183	16718, 26/02/2022	X		Pagada
4	Ajuste Definitivo	Septiembre 2021	$ 75,998,178	$ 222,149	$ 4,461,752,619	$ -	$ 76,220,327	$ -	No.422021 De (24/05/2021)	$ 6,773,956,904	$ 460,826,337,856	125303, 13/02/2022	X		Pagada
5	Obra	Octubre 2021	$ 2,486,379,830	$ 7,267,880	$ 6,955,400,329	$ -	$ 2,493,647,710	$ -	No.422021 De (24/05/2021)	$ 4,280,309,194	$ 458,332,690,146	120823, 18/12/2021	X		Pagada
5	Ajuste Definitivo	Octubre 2021	$ 124,273,332	$ 363,261	$ 7,080,036,922	$ -	$ 124,636,593	$ -	No.422021 De (24/05/2021)	$ 4,155,672,601	$ 458,208,053,553	125299, 25/02/2022	X		Pagada
6	Obra	Noviembre 2021	$ 1,467,772,666	$ 4,290,412	$ 8,552,100,000	$ -	$ 1,472,063,078	$ -	No.422021 De (24/05/2021)	$ 2,683,609,523	$ 456,735,990,475	125304, 29/12/2021	X		Pagada
6	Ajuste Definitivo	Noviembre 2021	$ 102,922,830	$ 300,851	$ 8,655,323,681	$ -	$ 103,223,681	$ -	No.422021 De (24/05/2021)	$ 2,580,385,842	$ 456,632,766,794	17165, 27/02/2022	X		Pagada
7	obra	Diciembre 2021	$ 2,572,751,048	$ 7,520,349	$ 11,235,595,078	$ -	$ 2,580,271,397	$ -	No.422021 De (24/05/2021)	$ 114,445	$ 454,052,495,397	127275, 30/12/2021	X		Pagada
8	obra	Enero 2022	$ 96,172	$ 18,273	$ 11,235,709,523	$ -	$ 114,445	$ -	No.422021 De (24/05/2021)	$ -	$ 454,052,380,952	23484, 12/03/2022	X		Pagada

Acta No.	Tipo de Acta	Mes/Año de Ejecución	Valor Acta sin IVA	Valor IVA	Valor Total Ejecutado Acumulado Acta	Anticipo Amortizado Acta	Valor Total Pagado Descontando Anticipo	Saldo Anticipo por Amortizar	No. de Registro y fecha	Saldo Registro Presupuestal	Saldo del Contrato	No. y Fecha de Radicación Cuentas por Pagar INVIAS	Indicar pago según reporte SIIF		Observaciones
													SI	NO	
8	obra	Enero 2022	$ 5,379,716,641.00	$ 15,707,334.00	$ 16,631,133,498	$ -	$ 5,395,423,975	$ -	No.202422 De (09/02/2022)	$ 18,009,337,930	$ 448,656,956,977	23484, 12/03/2022	X		Pagada
7	Ajuste Definitivo	Diciembre 2021	$ 143,281,245.00	$ 418,822.00	$ 16,774,833,565	$ -	$ 143,700,067	$ -	No.202422 De (09/02/2022)	$ 17,865,637,863	$ 448,513,256,910	23506, 11/03/2022	X		Pagada
9	obra	Febrero 2022	$ 5,386,822,235.00	$ 15,747,248.00	$ 22,177,403,048	$ -	$ 5,402,569,483	$ -	No.202422 De (09/02/2022)	$ 12,463,068,380	$ 443,110,687,427	33934, 10/04/2022	X		Pagada
9	Ajuste Provisional	Febrero 2022	$ 188,520,658.00	$ 551,060.00	$ 22,366,474,766	$ -	$ 189,071,718	$ -	No.202422 De (09/02/2022)	$ 12,273,996,662	$ 442,921,615,709	51702, 24/05/2022	X		Pagada
8	Ajuste Provisional	Enero 2022	$ 242,228,964.00	$ 708,054.00	$ 22,609,411,784	$ -	$ 242,937,018	$ -	No.202422 De (09/02/2022)	$ 12,031,059,644	$ 442,678,678,691	51669, 24/05/2022	X		Pagada
10	obra	Marzo 2022	$ 5,492,119,837.00	$ 17,639,909.00	$ 28,119,171,530	$ -	$ 5,509,759,746	$ -	No.202422 De (09/02/2022)	$ 6,521,299,898	$ 437,168,918,945	58537, 10/06/2022	X		Pagada
11	obra	Abril 2022	$ 5,993,939,994.00	$ 17,521,463.00	$ 34,130,632,987	$ -	$ 6,011,461,457	$ -	No.202422 De (09/02/2022)	$ 509,838,441	$ 431,157,457,488	52524, 24/05/2022	X		Pagada
10	Ajuste Provisional	Marzo 2022	$ 156,031,867.00	$ 456,093.00	$ 34,287,120,947	$ -	$ 156,487,960	$ -	No.202422 De (09/02/2022)	$ 353,350,481	$ 431,000,969,528	59238, 15/06/2022	X		Pagada
11	Ajuste Provisional	Abril 2022	$ 83,070,581.00	$ 242,822.00	$ 34,370,434,350	$ -	$ 83,313,403	$ -	No.202422 De (09/02/2022)	$ 270,037,078	$ 430,917,656,125	57710, 08/06/2022	X		Pagada
12	obra	Mayo 2022	$ 269,940,322.00	$ 96,756.00	$ 34,640,471,428	$ -	$ 270,037,078	$ -	No.202422 De (09/02/2022)	$ -	$ 430,647,619,047	77583, 27/07/2022	X		Pagada
12	obra	Mayo 2022	$ 4,561,185,767	$ 17,254,124	$ 39,218,911,319	$ -	$ 4,578,439,891	$ -	No.546722 De (11/05/2022)	$ 14,001,611,187	$ 444,649,230,234	77583, 27/07/2022	X		Pagada
12	Ajuste Provisional	Mayo 2022	$ 78,612,046	$ 229,789	$ 39,297,753,154	$ -	$ 78,841,835	$ -	No.546722 De (11/05/2022)	$ 13,922,769,352	$ 444,570,388,399	77577, 27/07/2022	X		Pagada
13	Obra	Junio 2022	$ 9,851,848,191	$ 30,176,093	$ 49,179,777,438	$ -	$ 9,882,024,284	$ -	No.546722 De (11/05/2022)	$ 4,040,745,068	$ 434,688,364,115	77585, 27/07/2022	X		Pagada
13	Ajuste Provisional	Junio 2022	$ 273,793,543	$ 800,320	$ 49,454,371,301	$ -	$ 274,593,863	$ -	No.546722 De (11/05/2022)	$ 3,766,151,205	$ 434,413,770,252	87625, 22/08/2022	X		Pagada
14	Obra	Julio 2022	$ 9,222,067,958	$ 196,633,413	$ 58,873,072,672	$ -	$ 9,418,701,371	$ -	No.812322 De (7/28/2022)	$ 34,347,449,834	$ 464,995,068,881	94407, 06/09/2022	X		Pagada
15	Obra	Agosto 2022	$ 7,030,671,331	$ 28,983,288	$ 65,932,727,291	$ -	$ 7,059,654,619	$ -	No.812322 De (7/28/2022)	$ 27,287,795,215	$ 457,935,414,262	100306, 19/09/2022	X		Pagada
8	Ajuste Definitivo	Enero 2022	$ 69,844,488	$ 204,161	$ 66,002,775,940	$ -	$ 70,048,649	$ -	No.812322 De (7/28/2022)	$ 27,217,746,566	$ 457,865,365,613	136898, 31/01/2023	X		Pagada
9	Ajuste Definitivo	Febrero 2022	$ 148,244,511	$ 433,330	$ 66,151,453,781	$ -	$ 148,677,841	$ -	No.812322 De (7/28/2022)	$ 27,069,068,725	$ 457,716,687,772	137654, 31/01/2023	X		Pagada
10	Ajuste Definitivo	Marzo 2022	$ 181,867,320	$ 531,612	$ 66,333,852,713	$ -	$ 182,398,932	$ -	No.812322 De (7/28/2022)	$ 26,886,669,793	$ 457,534,288,840	116444, 28/10/2022	X		Pagada
11	Ajuste Definitivo	Abril 2022	$ 200,864,520	$ 587,142	$ 66,535,304,375	$ -	$ 201,451,662	$ -	No.812322 De (7/28/2022)	$ 26,685,218,131	$ 457,332,837,178	132665, 14/02/2022	X		Pagada
12	Ajuste Definitivo	Mayo 2022	$ 216,155,291	$ 631,839	$ 66,752,091,505	$ -	$ 216,787,130	$ -	No.812322 De (7/28/2022)	$ 26,468,431,001	$ 457,116,050,048	136927, 30/01/2023	X		Pagada
13	Ajuste Definitivo	Junio 2022	$ 574,482,297	$ 1,679,256	$ 67,328,253,058	$ -	$ 576,161,553	$ -	No.812322 De (7/28/2022)	$ 25,892,269,448	$ 456,539,888,495	134252, 19/12/2022	X		Pagada
14	Ajuste Definitivo	Julio 2022	$ 1,101,288,844	$ 3,219,152	$ 68,432,761,054	$ -	$ 1,104,507,996	$ -	No.812322 De (7/28/2022)	$ 24,787,761,452	$ 455,435,380,499	117546, 01/11/2022	X		Pagada

	INSTITUTO NACIONAL DE VÍAS PROCESO MISIONAL EJECUCIÓN DE PROYECTOS DE INFRAESTRUCTURA DE TRANSPORTE MANUAL DE INTERVENTORÍA OBRA PÚBLICA **INFORME FINANCIERO Y PRESUPUESTAL CONTRATO DE OBRA**	CÓDIGO	MEPI-MINT-IN-15-FR-8
		VERSIÓN	1
		PÁGINA	

FECHA: 5/09/2025 (Día / Mes / Año)

UNIDAD EJECUTORA: Subdirección de Modernización de Carreteras Nacionales - Grupo Oriente — **DIRECCIÓN TERRITORIAL:** CUNDINAMARCA

CONTRATO DE OBRA No: 989-2021 — **CONTRATISTA:** CONSORCIO VIAL MHC 063

MES INFORME MENSUAL: AGOSTO 2025 — **PROYECTO:** CORREDOR VIAL ZIPAQUIRA-BARBOSA-BUCARAMANGA,GIRON -PIEDECUESTA

CONTRATO DE INTERVENTORÍA No.: 971-2021 — **INTERVENTOR:** CONSORCIO ICEACSA-TPF

15	Ajuste Definitivo	Agosto 2022	$ 1,024,823,410	$ 2,995,638	$ 69,460,580,102	$ -	$ 1,027,819,048	$ -	No.812322 De (7/28/2022)	$ 23,759,942,404	$ 454,407,561,451	134639, 23/12/2022	X		Pagada
16	Obra	Septiembre 2022	$ 7,593,958,623	$ 22,249,620	$ 77,076,788,345		$ 7,616,208,243	$ -	No.812322 De (7/28/2022)	$ 16,143,734,161	$ 446,791,353,208	115399, 28/10/2022	X		Pagada
16	Ajuste Definitivo	Septiembre 2022	$ 1,195,604,725	$ 3,494,845	$ 78,275,887,915	$ -	$ 1,199,099,570	$ -	No.812322 De (7/28/2022)	$ 14,944,634,591	$ 445,592,253,638	134492, 15/12/2022	X		Pagada
17	Obra	Octubre 2022	$ 5,314,743,936	$ 74,446,733	$ 83,665,078,584	$ -	$ 5,389,190,669	$ -	No.812322 De (7/28/2022)	$ 9,555,443,922	$ 440,203,062,969	129490, 30/11/2022	X		Pagada
17	Ajuste Provisional	Octubre 2022	$ 837,572,751	$ 2,448,290	$ 84,505,099,625	$ -	$ 840,021,041	$ -	No.812322 De (7/28/2022)	$ 8,715,422,881	$ 439,363,041,928	141930, 01/02/2023	X		Pagada
17	Ajuste Definitivo	Octubre 2022	$ 44,575,007	$ 130,296	$ 84,549,804,928	$ -	$ 44,705,303	$ -	No.812322 De (7/28/2022)	$ 8,670,717,578	$ 439,318,336,625	12390, 22/02/2023	X		Pagada
18	Obra	Noviembre 2022	$ 6,708,720,272	$ 20,152,067	$ 91,278,677,267	$ -	$ 6,728,872,339	$ -	No.812322 De (7/28/2022)	$ 1,941,845,239	$ 432,589,464,286	137963, 27/01/2023	X		Pagada
18	Ajuste Provisional	Noviembre 2022	$ 1,228,609,873	$ 3,591,321	$ 92,510,878,461	$ -	$ 1,232,201,194	$ -	No.812322 De (7/28/2022)	$ 709,644,045	$ 431,357,263,092	141953, 01/02/2023	X		Pagada
19	Obra	Diciembre 2022	$ 704,587,605	$ 5,056,440	$ 93,220,522,506	$ -	$ 709,644,045	$ -	No.812322 De (7/28/2022)	$ -	$ 430,647,619,047	141922, 01/02/2023	X		Pagada
19	Obra	Diciembre 2022	$ 9,622,972,689	$ 59,411,536	$ 102,902,906,731	$ -	$ 9,682,384,225	$ -	No. 1135122 De (10/24/2022)	$ 10,317,615,775	$ 420,965,234,822	141922, 01/02/2023	X		Pagada
19	Ajuste Provisional	Diciembre 2022	$ 2,091,059,845	$ 6,112,328	$ 105,000,078,904	$ -	$ 2,097,172,173	$ -	No. 1135122 De (10/24/2022)	$ 8,220,443,602	$ 418,868,062,649	141955, 11/02/2023	X		Pagada

Acta No.	Tipo de Acta	Mes/Año de Ejecución	Valor Acta sin IVA	Valor IVA	Valor Total Ejecutado Acumulado Acta	Anticipo Amortizado Acta	Valor Total Pagado Descontando Anticipo	Saldo Anticipo por Amortizar	No. de Registro y fecha	Saldo Registro Presupuestal	Saldo del Contrato	No. y Fecha de Radicación Cuentas por Pagar INVIAS	Indicar pago según reporte SIIF		Observaciones
													SI	NO	
20	Obra	Enero 2023	$ 1,831,866,913	$ 7,607,765	$ 106,839,553,582	$ -	$ 1,839,474,678	$ -	No. 1135122 De (10/24/2022)	$ 6,380,968,924	$ 417,028,587,971	20483, 08/03/2023	X		Pagada
20	Ajuste Provisional	Enero 2023	$ 166,728,843	$ 487,362	$ 107,006,769,787	$ -	$ 167,216,205	$ -	No. 1135122 De (10/24/2022)	$ 6,213,752,719	$ 416,861,371,766	34658, 17/04/2023	X		Pagada
21	Obra	Febrero 2023	$ 6,015,093,638	$ 18,687,555	$ 113,040,550,980	$ -	$ 6,033,781,193	$ -	No. 121123 De (02/07/2023)	$ 36,094,790,236	$ 410,827,590,573	29130, 28/03/2023	X		Pagada
21	Ajuste Provisional	Febrero 2023	$ 1,128,432,175	$ 3,298,494	$ 114,172,281,649	$ -	$ 1,131,730,669	$ -	No. 121123 De (02/07/2023)	$ 34,963,059,567	$ 409,695,859,904	37966, 20/04/2023	X		Pagada
22	Obra	Marzo 2023	$ 3,199,999,721	$ 46,914,926	$ 117,419,196,296	$ -	$ 3,246,914,647	$ -	No. 121123 De (02/07/2023)	$ 31,716,144,920	$ 406,448,945,257	36558, 18/04/2023	X		Pagada
22	Ajuste Provisional	Marzo 2023	$ 767,465,921	$ 2,243,362	$ 118,188,905,579	$ -	$ 769,709,283	$ -	No. 121123 De (02/07/2023)	$ 30,946,435,637	$ 405,679,235,974	38082, 20/04/2023	X		Pagada
23	Obra	Abril 2023	$ 3,269,573,881	$ 10,697,920	$ 121,469,177,380	$ -	$ 3,280,271,801		No. 1135122 De (10/24/2022)	$ 2,933,480,918	$ 402,398,964,173	53601, 14/06/2023	X		Pagada
23	Ajuste Provisional	Abril 2023	$ 956,134,353	$ 2,794,854	$ 122,428,106,587	$ -	$ 958,929,207		No. 1135122 De (10/24/2022)	$ 1,974,551,711	$ 401,440,034,966	53900, 15/06/2023	X		Pagada
24	Obra	Mayo 2023	$ 1,966,773,725	$ 7,777,986	$ 124,402,658,298	$ -	$ 1,974,551,711	$ -	No. 1135122 De (10/24/2022)	$ -	$ 399,465,483,255	61617, 17/07/2023	X		Pagada
24	Obra	Mayo 2023	$ 2,320,110,095	$ 9,175,323	$ 126,731,943,716	$ -	$ 2,329,285,418	$ -	No. 121123 De (02/07/2023)	$ 28,617,150,219	$ 397,136,197,837	61617, 17/07/2023	X		Pagada
24	Ajuste Provisional	Mayo 2023	$ 945,017,297	$ 2,762,358	$ 127,679,723,371	$ -	$ 947,779,655		No. 121123 De (02/07/2023)	$ 27,669,370,564	$ 396,188,418,182	64904, 06/07/2023	X		Pagada
25	Obra	Junio 2023	$ 3,217,905,526	$ 10,673,901	$ 130,908,302,798	$ -	$ 3,228,579,427	$ -	No. 121123 De (02/07/2023)	$ 24,440,791,137	$ 392,959,838,755	70343, 20/07/2023	X		Pagada
25	Ajuste Provisional	Junio 2023	$ 601,075,149	$ 1,756,989	$ 131,511,134,936	$ -	$ 602,832,138		No. 121123 De (02/07/2023)	$ 23,837,958,999	$ 392,357,006,617	76637, 09/08/2023	X		Pagada
26	Obra	Julio 2023	$ 1,084,001,313	$ 3,281,516	$ 132,598,417,765	$ -	$ 1,087,282,829	$ -	No. 121123 De (02/07/2023)	$ 22,750,676,170	$ 391,269,723,788	80363, 22/08/2023	X		Pagada
26	Ajuste Provisional	Julio 2023	$ 195,373,240	$ 571,091	$ 132,794,362,096	$ -	$ 195,944,331		No. 121123 De (02/07/2023)	$ 22,554,731,839	$ 391,073,779,457	80534, 24/08/2023	X		Pagada
18	Ajuste Definitivo	Noviembre 2022	$ 87,120,068	$ 254,659	$ 132,881,736,823	$ -	$ 87,374,727		No. 121123 De (02/07/2023)	$ 22,467,357,112	$ 390,986,404,730	81981, 25/09/2023	X		Pagada
19	Ajuste Definitivo	Diciembre 2022	$ 129,838,042	$ 379,527	$ 133,011,954,392	$ -	$ 130,217,569		No. 121123 De (02/07/2023)	$ 22,337,139,543	$ 390,856,187,161	81720, 19/09/2023	X		Pagada
20	Ajuste Definitivo	Enero 2023	$ 71,015,812	$ 207,583	$ 133,083,177,787	$ -	$ 71,223,395		No. 121123 De (02/07/2023)	$ 22,265,916,148	$ 390,784,963,766	81722, 20/09/2023	X		Pagada
21	Ajuste Definitivo	Febrero 2023	$ 149,043,160	$ 435,664	$ 133,232,656,611	$ -	$ 149,478,824		No. 121123 De (02/07/2023)	$ 22,116,437,324	$ 390,635,484,942	82174, 26/09/2023	X		Pagada
22	Ajuste Definitivo	Marzo 2023	$ 44,496,958	$ 130,068	$ 133,277,283,637	$ -	$ 44,627,026		No. 121123 De (02/07/2023)	$ 22,071,810,298	$ 390,590,857,916	81724, 21/09/2023	X		Pagada
27	Obra	Agosto 2023	$ 1,655,891,362	$ 7,359,034	$ 134,940,534,033	$ -	$ 1,663,250,396	$ -	No. 121123 De (02/07/2023)	$ 20,408,559,902	$ 388,927,607,520	81982, 22/09/2023	X		Pagada
28	Obra	Septiembre 2023	$ 2,081,745,441	$ 6,541,847	$ 137,028,821,321	$ -	$ 2,088,287,288	$ -	No. 121123 De (02/07/2023)	$ 18,320,272,614	$ 386,839,320,232	83218, 20/10/2023	X		Pagada
29	Obra	Octubre 2023	$ 2,388,482,822	$ 8,763,623	$ 139,426,067,766	$ -	$ 2,397,246,445	$ -	No. 121123 De (02/07/2023)	$ 15,923,026,169	$ 384,442,073,787	85220, 22/11/2023	X		Pagada
27	Ajuste Provisional	Agosto 2023	$ 502,880,067	$ 1,469,957	$ 139,930,417,790	$ -	$ 504,350,024	$ -	No. 121123 De (02/07/2023)	$ 15,418,676,145	$ 383,937,723,763	86223, 04/12/2024	X		Pagada
28	Ajuste Provisional	Septiembre 2023	$ 659,637,980	$ 1,928,173	$ 140,591,983,943	$ -	$ 661,566,153	$ -	No. 121123 De (02/07/2023)	$ 14,757,109,992	$ 383,276,157,610	86224, 04/12/2023	X		Pagada
29	Ajuste Provisional	Octubre 2023	$ 791,952,086	$ 2,314,937	$ 141,386,250,966	$ -	$ 794,267,023	$ -	No. 121123 De (02/07/2023)	$ 13,962,842,969	$ 382,481,890,587	89010, 05/03/2024	X		Pagada
30	Obra	Noviembre 2023	$ 4,708,466,466	$ 14,130,560	$ 146,108,847,992	$ -	$ 4,722,597,026	$ -	No. 121123 De (02/07/2023)	$ 8,040,245,943	$ 377,759,293,561	87786, 01/02/2024	X		Pagada
30	Ajuste Provisional	Noviembre 2023	$ 2,179,390,225	$ 6,370,526	$ 148,294,608,743	$ -	$ 2,185,760,751	$ -	No. 121123 De (02/07/2023)	$ 5,854,485,192	$ 375,573,532,810	87792, 16/12/2023	X		Pagada
31	Obra	Diciembre 2023	$ 4,222,178,084	$ 12,341,751	$ 152,529,128,578	$ -	$ 4,234,519,835	$ -	No. 121123 De (02/07/2023)	$ 1,619,965,357	$ 371,339,012,975	87793, 17/12/2023	X		Pagada
31	Ajuste Provisional	Diciembre 2023	$ 1,615,243,875	$ 4,721,482	$ 154,149,093,935	$ -	$ 1,619,965,357	$ -	No. 121123 De (02/07/2023)	$ -	$ 369,719,047,618	87800, 17/12/2023	X		Pagada

Acta No.	Tipo de Acta	Mes/Año de Ejecución	Valor Acta sin IVA	Valor IVA	Valor Total Ejecutado Acumulado Acta	Anticipo Amortizado Acta	Valor Total Pagado Descontando Anticipo	Saldo Anticipo por Amortizar	No. de Registro y fecha	Saldo Registro Presupuestal	Saldo del Contrato	No. y Fecha de Radicación Cuentas por Pagar INVIAS	Indicar pago según reporte SIIF		Observaciones
													SI	NO	
32	Obra	Enero 2024	$ 1,110,474,272	$ 4,242,781	$ 155,263,810,988	$ -	$ 1,114,717,053	$ -	No. 214424 De (15/03/2024)	$ 55,056,711,518	$ 368,604,330,565	1798, 03/04/2024	X		Pagada
32	Ajuste Provisional	Enero 2024	$ 352,671,948	$ 1,030,887	$ 155,617,513,823	$ -	$ 353,702,835	$ -	No. 214424 De (15/03/2024)	$ 54,703,008,683	$ 368,250,627,730	2049, 04/04/2024	X		Pagada
33	Obra	Febrero 2024	$ 3,432,134,271	$ 10,756,403	$ 159,060,404,497	$ -	$ 3,442,890,674	$ -	No. 214424 De (15/03/2024)	$ 51,260,118,009	$ 364,807,737,056	2050, 04/04/2024	X		Pagada
33	Ajuste Provisional	Febrero 2024	$ 1,265,984,654	$ 3,700,570	$ 160,330,089,721	$ -	$ 1,269,685,224	$ -	No. 214424 De (15/03/2024)	$ 49,990,432,785	$ 363,538,051,832	2451, 22/04/2024	X		Pagada
34	Obra	Marzo 2024	$ 2,805,319,125	$ 9,462,375	$ 163,144,871,221	$ -	$ 2,814,781,500	$ -	No. 214424 De (15/03/2024)	$ 47,175,651,285	$ 360,723,270,332	3109, 25/04/2024	X		Pagada
34	Ajuste Provisional	Marzo 2024	$ 1,062,552,647	$ 3,105,923	$ 164,210,529,791	$ -	$ 1,065,658,570	$ -	No. 214424 De (15/03/2024)	$ 46,109,992,715	$ 359,657,611,762	4153, 17/05/2024	X		Pagada
35	Obra	Abril 2024	$ 2,537,880,112	$ 10,527,278	$ 166,758,937,181	$ -	$ 2,548,407,390	$ -	No. 214424 De (15/03/2024)	$ 43,561,585,325	$ 357,109,204,372	4200, 20/05/2024	X		Pagada
35	Ajuste Provisional	Abril 2024	$ 1,014,861,267	$ 2,966,517	$ 167,776,764,965	$ -	$ 1,017,827,784	$ -	No. 214424 De (15/03/2024)	$ 42,543,757,541	$ 356,091,376,588	5903, 18/06/2024	X		Pagada
36	Obra	Mayo 2024	$ 2,392,821,981	$ 9,034,960	$ 170,178,621,906	$ -	$ 2,401,856,941	$ -	No. 214424 De (15/03/2024)	$ 40,141,900,600	$ 353,689,519,647	6105, 24/06/2024	X		Pagada

UNIDAD EJECUTORA: Subdirección de Modernización de Carreteras Nacionales - Grupo Oriente **DIRECCIÓN TERRITORIAL:** CUNDINAMARCA

CONTRATO DE OBRA No: 989-2021 **CONTRATISTA:** CONSORCIO VIAL MHC 063

MES INFORME MENSUAL: AGOSTO 2025 **PROYECTO:** CORREDOR VIAL ZIPAQUIRA-BARBOSA-BUCARAMANGA,GIRON -PIEDECUESTA

CONTRATO DE INTERVENTORÍA No.: 971-2021 **INTERVENTOR:** CONSORCIO ICEACSA-TPF

37	Obra	Junio 2024	$ 2,153,952,065	$ 6,654,888	$ 172,339,228,859	$ -	$ 2,160,606,953	$ -	No. 214424 De (15/03/2024)	$ 37,981,293,647	$ 351,528,912,694	6533, 28/06/2024	X		Pagada
36	Ajuste Provisional	Mayo 2024	$ 633,411,375	$ 1,851,509	$ 172,974,491,743	$ -	$ 635,262,884	$ -	No. 214424 De (15/03/2024)	$ 37,346,030,763	$ 350,893,649,810	7341, 19/07/2024	X		Pagada
37	Ajuste Provisional	Junio 2024	$ 727,508,298	$ 2,126,563	$ 173,704,126,604	$ -	$ 729,634,861	$ -	No. 214424 De (15/03/2024)	$ 36,616,395,902	$ 350,164,014,949	7495, 22/07/2022	X		Pagada
38	Obra	Julio 2024	$ 2,564,411,273	$ 8,045,385	$ 176,276,583,262	$ -	$ 2,572,456,658	$ -	No. 214424 De (15/03/2024)	$ 34,043,939,244	$ 347,591,558,291				Pagada
38	Ajuste Provisional	Julio 2024	$ 1,079,624,338	$ 3,155,825	$ 177,359,363,425	$ -	$ 1,082,780,163	$ -	No. 214424 De (15/03/2024)	$ 32,961,159,081	$ 346,508,778,128	10274, 30/08/2024			Pagada
39	Obra	Agosto 2024	$ 2,827,067,584	$ 14,333,224	$ 180,200,764,233	$ -	$ 2,841,400,808	$ -	No. 214424 De (15/03/2024)	$ 30,119,758,273	$ 343,667,377,320				Pagada
39	Ajuste Provisional	Agosto 2024	$ 1,173,241,738	$ 3,429,476	$ 181,377,435,447	$ -	$ 1,176,671,214	$ -	No. 214424 De (15/03/2024)	$ 28,943,087,059	$ 342,490,706,106				Pagada
40	Obra	Septiembre 2024	$ 3,632,674,932	$ 11,774,860	$ 185,021,885,239	$ -	$ 3,644,449,792	$ -	No. 214424 De (15/03/2024)	$ 25,298,637,267	$ 338,846,256,314	14222, 31/10/2024			Pagada
41	Obra	Octubre 2024	$ 2,913,326,677	$ 9,029,323	$ 187,944,241,239	$ -	$ 2,922,356,000	$ -	No. 214424 De (15/03/2024)	$ 22,376,281,267	$ 335,923,900,314	16738, 28/11/2024			Pagada
40	Ajuste Provisional	Septiembre 2024	$ 1,598,009,911	$ 4,671,106	$ 189,546,922,256	$ -	$ 1,602,681,017	$ -	No. 214424 De (15/03/2024)	$ 20,773,600,250	$ 334,321,219,297	16913, 02/12/2024			Pagada
41	Ajuste Provisional	Octubre 2024	$ 1,096,364,015	$ 3,204,756	$ 190,646,491,027	$ -	$ 1,099,568,771	$ -	No. 214424 De (15/03/2024)	$ 19,674,031,479	$ 333,221,650,526	17103, 04/12/2024			Pagada
42	Obra	Noviembre 2024	$ 3,762,610,727	$ 11,647,055	$ 194,420,748,809	$ -	$ 3,774,257,782	$ -	No. 214424 De (15/03/2024)	$ 15,899,773,697	$ 329,447,392,744	18167, 12/12/2024			Pagada
43	Obra	Diciembre 2024	$ 4,262,294,477	$ 152,188,934	$ 198,835,232,220		$ 4,414,483,411	$ -	No. 214424 De (15/03/2024)	$ 11,485,290,286	$ 325,032,909,333	19104, 16/12/2024			Pagada
42	Ajuste Provisional	Noviembre 2024	$ 1,313,115,145	$ 3,838,336	$ 200,152,185,701	$ -	$ 1,316,953,481		No. 214424 De (15/03/2024)	$ 10,168,336,805	$ 323,715,955,852	18981, 16/12/2024			Pagada
43	Ajuste Provisional	Diciembre 2024	$ 1,537,246,675	$ 4,493,490	$ 201,693,925,866	$ -	$ 1,541,740,165		No. 214424 De (15/03/2024)	$ 8,626,596,640	$ 322,174,215,687	18847, 16/12/2024			Pagada
23	Ajuste Definitivo	Abril 2023	$ 52,957,145	$ 154,798	$ 201,747,037,809	$ -	$ 53,111,943		No. 214424 De (15/03/2024)	$ 8,573,484,697	$ 322,121,103,744	19107, 16/12/2024			Pagada
24	Ajuste Definitivo	Mayo 2023	$ 15,601,927	$ 45,606	$ 201,762,685,342	$ -	$ 15,647,533		No. 214424 De (15/03/2024)	$ 8,557,837,164	$ 322,105,456,211	19107, 16/12/2024			Pagada
25	Ajuste Definitivo	Junio 2023	$ 3,752,490	$ 10,969	$ 201,766,448,801	$ -	$ 3,763,459		No. 214424 De (15/03/2024)	$ 8,554,073,705	$ 322,101,692,752	19107, 16/12/2024			Pagada
26	Ajuste Definitivo	Julio 2023	$ 2,421,909	$ 7,080	$ 201,768,877,790	$ -	$ 2,428,989		No. 214424 De (15/03/2024)	$ 8,551,644,716	$ 322,099,263,763	19107, 16/12/2024			Pagada
27	Ajuste Definitivo	Agosto 2023	$ 56,898,691	$ 166,320	$ 201,825,942,801	$ -	$ 57,065,011		No. 214424 De (15/03/2024)	$ 8,494,579,705	$ 322,042,198,752	19107, 16/12/2024			Pagada
28	Ajuste Definitivo	Septiembre 2023	$ 38,555,895	$ 112,702	$ 201,864,611,398	$ -	$ 38,668,597		No. 214424 De (15/03/2024)	$ 8,455,911,108	$ 322,003,530,155	19107, 16/12/2024			Pagada
29	Ajuste Definitivo	Octubre 2023	$ 39,816,425	$ 116,386	$ 201,904,544,209	$ -	$ 39,932,811		No. 214424 De (15/03/2024)	$ 8,415,978,297	$ 321,963,597,344	19107, 16/12/2024			Pagada
30	Ajuste Definitivo	Noviembre 2023	$ 191,832,862	$ 560,742	$ 202,096,937,813	$ -	$ 192,393,604		No. 214424 De (15/03/2024)	$ 8,223,584,693	$ 321,771,203,740	19107, 16/12/2024			Pagada
31	Ajuste Definitivo	Diciembre 2023	$ 102,130,994	$ 298,537	$ 202,199,367,344	$ -	$ 102,429,531		No. 214424 De (15/03/2024)	$ 8,121,155,162	$ 321,668,774,209	19107, 16/12/2024			Pagada
32	Ajuste Definitivo	Enero 2024	$ 40,772,357	$ 119,181	$ 202,240,258,882	$ -	$ 40,891,538		No. 214424 De (15/03/2024)	$ 8,080,263,624	$ 321,627,882,671	19520, 17/12/2024			Pagada
33	Ajuste Definitivo	Febrero 2024	$ 67,652,072	$ 197,753	$ 202,308,108,707	$ -	$ 67,849,825		No. 214424 De (15/03/2024)	$ 8,012,413,799	$ 321,560,032,846	19520, 17/12/2024			Pagada
34	Ajuste Definitivo	Marzo 2024	$ 22,994,408	$ 67,215	$ 202,331,170,330	$ -	$ 23,061,623		No. 214424 De (15/03/2024)	$ 7,989,352,176	$ 321,536,971,223	19520, 17/12/2024			Pagada
35	Ajuste Definitivo	Abril 2024	$ 85,802,686	$ 250,808	$ 202,417,223,824	$ -	$ 86,053,494		No. 214424 De (15/03/2024)	$ 7,903,298,682	$ 321,450,917,729	19520, 17/12/2024			Pagada
36	Ajuste Definitivo	Mayo 2024	$ 59,587,545	$ 174,179	$ 202,476,985,548	$ -	$ 59,761,724		No. 214424 De (15/03/2024)	$ 7,843,536,958	$ 321,391,156,005	19520, 17/12/2024			Pagada
37	Ajuste Definitivo	Junio 2024	$ 9,077,121	$ 26,533	$ 202,486,089,202	$ -	$ 9,103,654		No. 214424 De (15/03/2024)	$ 7,834,433,304	$ 321,382,052,351	19520, 17/12/2024			Pagada
38	Ajuste Definitivo	Julio 2024	$ 63,229,449	$ 184,825	$ 202,549,503,476	$ -	$ 63,414,274		No. 214424 De (15/03/2024)	$ 7,771,019,030	$ 321,318,638,077	19520, 17/12/2024			Pagada
39	Ajuste Definitivo	Agosto 2024	$ 73,843,117	$ 215,849	$ 202,623,562,442	$ -	$ 74,058,966		No. 214424 De (15/03/2024)	$ 7,696,960,064	$ 321,244,579,111	19520, 17/12/2024			Pagada
40	Ajuste Definitivo	Septiembre 2024	$ 128,381,682	$ 375,270	$ 202,752,319,394	$ -	$ 128,756,952		No. 214424 De (15/03/2024)	$ 7,568,203,112	$ 321,115,822,159	19520, 17/12/2024			Pagada
41	Ajuste Definitivo	Octubre 2024	$ 21,955,210	$ 64,177	$ 202,774,338,781	$ -	$ 22,019,387	$ -	No. 214424 De (15/03/2024)	$ 7,546,183,725	$ 321,093,802,772	19520, 17/12/2024			Pagada

Acta No.	Tipo de Acta	Mes/Año de Ejecución	Valor Acta sin IVA	Valor IVA	Valor Total Ejecutado Acumulado Acta	Anticipo Amortizado Acta	Valor Total Pagado Descontando Anticipo	Saldo Anticipo por Amortizar	No. de Registro y fecha	Saldo Registro Presupuestal	Saldo del Contrato	No. y Fecha de Radicación Cuentas por Pagar INVIAS	Indicar pago según reporte SIIF		Observaciones
													SI	NO	
42	Ajuste Definitivo	Noviembre 2024	$ 18,047,910	$ 52,753	$ 202,792,439,444	$ -	$ 18,100,663	$ -	No. 214424 De (15/03/2024)	$ 7,028,083,062	$ 321,075,702,109				Pagada
44	Obra	Enero 2025	$ 422,744,512	$ 5,272,189	$ 203,220,456,145	$ -	$ 428,016,701	$ -	No. 214424 De (15/03/2024)	$ 6,600,066,361	$ 320,647,685,408				Pagada
43	Ajuste Definitivo	Diciembre 2024	$ 52,433,795	$ 153,268	$ 203,273,043,208	$ -	$ 52,587,063	$ -	No. 214424 De (15/03/2024)	$ 6,547,479,298	$ 320,595,098,345	993, 10/03/2025			Pagada
44	Ajuste Provisional	Enero 2025	$ 190,122,167	$ 555,742	$ 203,463,721,117	$ -	$ 190,677,909	$ -	No. 214424 De (15/03/2024)	$ 6,356,801,389	$ 320,404,420,436	991, 10/03/2025			Pagada
45	Obra	Febrero 2025	$ 2,228,167,763	$ 9,293,179	$ 205,701,182,059	$ -	$ 2,237,460,942	$ -	No. 214424 De (15/03/2024)	$ 4,119,340,447	$ 318,166,959,494				Pagada
45	Ajuste Provisional	Febrero 2025	$ 894,737,703	$ 2,615,388	$ 206,598,535,150	$ -	$ 897,353,091	$ -	No. 214424 De (15/03/2024)	$ 3,221,987,356	$ 317,269,606,403				Pagada
44	Ajuste Definitivo	Enero 2025	$ 9,574,719	$ 27,987	$ 206,608,137,856	$ -	$ 9,602,706	$ -	No. 214424 De (15/03/2024)	$ 3,212,384,650.00	$ 317,260,003,697				Pagada
46	Obra	Marzo 2025	$ 3,170,982,481	$ 41,402,169	$ 209,820,522,506	$ -	$ 3,212,384,650.00	$ -	No. 214424 De (15/03/2024)	$ -	$ 314,047,619,047				Pagada
46	Obra	Marzo 2025	$ 206,848,936	$ 2,700,739	$ 210,030,072,181	$ -	$ 209,549,675	$ -	No. 229725 De (01/04/2025)	$ 27,876,164,611	$ 313,838,069,372				Pagada
46	Ajuste Provisional	Marzo 2025	$ 1,786,742,812	$ 5,222,787	$ 211,822,037,780	$ -	$ 1,791,965,599	$ -	No. 229725 De (01/04/2025)	$ 26,084,199,012	$ 312,046,103,773				Pagada
45	Ajuste Definitivo	Febrero 2025	$ 50,682,063	$ 148,147	$ 211,872,867,990	$ -	$ 50,830,210	$ -	No. 229725 De (01/04/2025)	$ 26,033,368,802	$ 311,995,273,563				Pagada
47	Obra	Abril 2025	$ 2,213,490,359	$ 9,042,393	$ 214,095,400,742	$ -	$ 2,222,532,752	$ -	No. 229725 De (01/04/2025)	$ 23,810,836,050	$ 309,772,740,811				Pagada
47	Ajuste Provisional	Abril 2025	$ 1,145,682,833	$ 3,348,919	$ 215,244,432,494	$ -	$ 1,149,031,752	$ -	No. 229725 De (01/04/2025)	$ 22,661,804,298	$ 308,623,709,059				Pagada
46	Ajuste Definitivo	Marzo 2025	$ 16,474,584	$ 48,156	$ 215,260,955,234	$ -	$ 16,522,740	$ -	No. 229725 De (01/04/2025)	$ 22,645,281,558	$ 308,607,186,319				Pagada
48	Obra	Mayo 2025	$ 3,415,960,774	$ 246,109,935	$ 218,923,025,943	$ -	$ 3,662,070,709	$ -	No. 229725 De (01/04/2025)	$ 18,983,210,849	$ 304,945,115,610				Pagada
48	Ajuste Provisional	Mayo 2025	$ 1,231,233,887	$ 3,598,991	$ 220,157,858,821	$ -	$ 1,234,832,878	$ -	No. 229725 De (01/04/2025)	$ 17,748,377,971	$ 303,710,282,732				Pagada
47	Ajuste Definitivo	Abril 2025	$ 4,947,989	$ 14,464	$ 220,162,821,274	$ -	$ 4,962,453	$ -	No. 229725 De (01/04/2025)	$ 17,743,415,518	$ 303,705,320,279				Pagada
49	Obra	Junio 2025	$ 3,667,835,331	$ 21,016,277	$ 223,851,672,882	$ -	$ 3,688,851,608	$ -	No. 229725 De (01/04/2025)	$ 14,054,563,910	$ 300,016,468,671				No Pagada

	INSTITUTO NACIONAL DE VÍAS PROCESO MISIONAL EJECUCIÓN DE PROYECTOS DE INFRAESTRUCTURA DE TRANSPORTE MANUAL DE INTERVENTORÍA OBRA PÚBLICA **INFORME FINANCIERO Y PRESUPUESTAL CONTRATO DE OBRA**	CÓDIGO	MEPI-MIN1-IN-15-FR-8
		VERSIÓN	1
		PÁGINA	

FECHA: 5/09/2025 (Día / Mes / Año)

UNIDAD EJECUTORA: Subdirección de Modernización de Carreteras Nacionales - Grupo Oriente

DIRECCIÓN TERRITORIAL: CUNDINAMARCA

CONTRATO DE OBRA No: 989-2021

CONTRATISTA: CONSORCIO VIAL MHC 063

MES INFORME MENSUAL: AGOSTO 2025

PROYECTO: CORREDOR VIAL ZIPAQUIRA-BARBOSA-BUCARAMANGA,GIRON -PIEDECUESTA

CONTRATO DE INTERVENTORÍA No.: 971-2021

INTERVENTOR: CONSORCIO ICEACSA-TPF

48	Ajuste Definitivo	Mayo 2025	-$ 8,974,547	-$ 26,233	$ 223,842,672,102	$ -	-$ 9,000,780	$ -	No. 229725 De (01/04/2025)	$ 14,063,564,690	$ 300,025,469,451				No Pagada
49	Ajuste Provisional	Junio 2025	$ 1,052,879,411	$ 3,077,647	$ 224,898,629,160	$ -	$ 1,055,957,058	$ -	No. 229725 De (01/04/2025)	$ 13,007,607,632	$ 298,969,512,393				No Pagada
50	Obra	Julio 2025	$ 4,174,148,541	$ 13,768,000	$ 229,086,545,701	$ -	$ 4,187,916,541	$ -	No. 229725 De (01/04/2025)	$ 8,819,691,091	$ 303,781,595,852				No Pagada
50	Ajuste Provisional	Julio 2025	$ 1,886,753,526	$ 5,515,125	$ 230,978,814,352	$ -	$ 1,892,268,651	$ -	No. 229725 De (01/04/2025)	$ 6,927,422,440	$ 301,889,327,201				No Pagada
49	Ajuste Definitivo	Junio 2025	$ 1,258,388	$ 3,678	$ 230,980,076,418	$ -	$ 1,262,066	$ -	No. 229725 De (01/04/2025)	$ 6,926,160,374	$ 301,888,065,135				No Pagada
51	Obra	Agosto 2025	$ 3,450,007,845	$ 11,752,198	$ 234,441,836,461	$ -	$ 3,461,760,043	$ -	No. 229725 De (01/04/2025)	$ 3,464,400,331	$ 298,426,305,092				No Pagada
TOTALES															

Todas las Actas aprobadas por la Interventoría deben relacionarse esten o no facturadas.

RESUMEN FINANCIERO ACUMULADO

	VALOR BÁSICO	IVA	TOTAL
OBRA	$ 175,817,443,827	$ 513,927,912	**$ 176,331,371,739**
PROVISIÓN PARA AJUSTES, USO DE OPCIÓN, OBRAS COMPLEMENTARIAS Y/O ADICIONALES	$ 43,751,000,812	$ 127,887,539	**$ 43,878,888,351**
JORNADAS DE TRABAJO 24 HORAS DIARIAS 7 DÍAS DE LA SEMANA E ILUMINACIÓN	$ -		**$** -
ESTUDIOS Y DISEÑOS	$ 3,981,063,707	$ 756,402,105	**$ 4,737,465,812**
GESTIÓN PREDIAL (PREACTA)	$ 7,074,856,973	$ 129,174,167	**$ 7,204,031,140**
GESTIÓN SOCIAL (PREACTA)	$ 1,939,690,257	$ 9,042,501	**$ 1,948,732,758**
GESTIÓN AMBIENTAL (PREACTA)	$ 338,465,888	$ -	**$ 338,465,888**
PROVISIÓN PARA IMPLEMENTACIÓN DEL PROTOCOLO DE BIOSEGURIDAD POR COVID-19	$ 2,797,546		**$ 2,797,546**
ADMINISTRACIÓN- PROVISIÓN PARA IMPLEMENTACIÓN DEL PROTOCOLO DE BIOSEGURIDAD POR COVID-19	$ 69,939	$ 13,288	**$ 83,227**
VALOR TOTAL	$ 232,905,388,949	$ 1,536,447,512	**$ 234,441,836,461**

***Estos conceptos deben corresponder a los relacionados en la propuesta económica aprobada.**

NOTA:
Es responsabilidad del Interventor realizar la comparación del formato con el reporte SIIF e incluir las aclaraciones pertinentes.

Firma
Nombre: PABLO CESAR MOLINA SALINAS
Director de Obra
Matrícula Profesional No.: 2520210592GCND

Firma
Nombre: LUIS ANTONIO RUEDA RUEDA
Director de Interventoría
Matrícula Profesional No.: 68202-16905 STDER

Original: Informe mensual de Interventoría. Archivo de Gestión del INVIAS.
Copias: Interventor y Dirección Territorial.

INSTITUTO NACIONAL DE VIAS
PROCESO MISIONAL EJECUCIÓN DE PROYECTOS DE INFRAESTRUCTURA DE TRANSPORTE
MANUAL DE INTERVENTORÍA OBRA PÚBLICA
SEGUIMIENTO AL PROGRAMA DE INVERSIONES

CÓDIGO	MEP-MNT-IN-6-FR-2
VERSIÓN	1
PÁGINA	1 de 12
FECHA	05/09/2025 (Día / Mes / Año)

UNIDAD EJECUTORA: Subdirección de Modernización de Carreteras Nacionales - Grupo Oriente

DIRECCIÓN TERRITORIAL: CUNDINAMARCA

ACTA DE RECIBO PARCIAL DE OBRA No. 51 **DE** AGOSTO 2025 (Indicar mes y año)

SEGUIMIENTO No. 51 (La numeración debe ser consecutiva y corresponder al número del Acta de recibo parcial de obra)

VALOR BÁSICO ACTA RECIBO PARCIAL DE OBRA: $ 3,308,804,127.00

CONTRATO No: 989 DE 2021

OBJETO: MEJORAMIENTO MEDIANTE LA CONSTRUCCIÓN Y MANTENIMIENTO, GESTION PREDIAL, SOCIAL Y AMBIENTAL SOSTENIBLE DE LA RUTA DE LOS COMUNEROS (ZIPAQUIRÁ -BARBOSA -BUCARAMANGA; GIRÓN -PIEDECUESTA) EN LOS DEPARTAMENTOS DE CUNDINAMARCA, BOYACÁ Y SANTANDER, EN MARCO DE LA REACTIVACIÓN ECONOMICA,MEDIANTE EL PROGRAMA DE OBRA PUBLICA "VÍAS PARA LA LEGALIDAD Y LA REACTIVACIÓN VISIÓN 2030"MÓDULO 1.

CONTRATISTA: CONSORCIO VIAL MHC 063

CONTRATO DE INTERVENTORÍA No.: 971- 2021 **INTERVENTOR:** CONSORCIO ICEACSA-TPF

PLAZO INICIAL: 114 MESES (En meses según contrato principal)

PLAZO ACUMULADO: 112 MESES (En meses según las prórrogas sin suspensiones)

FECHA DE INICIO DEL CONTRATO: 21/06/2021 (Indique día/mes/año)

FECHA DE VENCIMIENTO ACTUAL: 31/08/2030 (Incluidas las suspensiones, indique día/mes/año)

FECHA DE SUSPENSIÓN: N/A (Indique la suspensión que corresponda con el periodo del acta)

FECHA DE REANUDACIÓN: (Indique día/mes/año)

VALOR INICIAL (incluido IVA) **(A):** $ 465,288,090,475.00 (Según contrato principal)

VALOR ADICIONES (incluido IVA) **(B):** $ 67,580,051,078.00

VALOR ACUMULADO (incluido IVA) **(C=A+B):** $ 532,868,141,553.00

GRANDES PARTIDAS DE PAGO (GPP)	(VALOR INICIAL OBRA PROGRAMADA) Miles de pesos VALOR ACTUALIZADO OBRA PROGRAMADA Miles de pesos	((%) OBRA PROGRAMADA) (%) ACTUALIZADO OBRA PROGRAMADA	(%) EJECUTADO / VALOR TOTAL OBRA PROGRAMADA VALOR OBRA EJECUTADA ACUMULADA Miles de pesos	% Programado $ Valor Programado % Ejecutado	1 jun-21	2 jul-21	3 ago-21	4 sep-21	5 oct-21	6 nov-21	7 dic-21	8 ene-22	9 feb-22	10 mar-22
EXPLANACIONES	($ 21,515,584.16)	(6.05%)	11.88%	% P	0.000%	0.000%	0.000%	0.000%	0.000%	0.017%	0.057%	0.147%	0.234%	0.374%
	$81,370,952	24.56%	$39,359,209	$ P						$ 80,544	$ 269,502	$ 520,918	$ 851,190	$ 1,290,650
				$ E						$ 71,421	$ 213,053	$ 509,955	$ 1,103,359	$ 1,709,022
				% E	0.000%	0.000%	0.000%	0.000%	0.000%	0.020%	0.060%	0.14%	0.31%	0.48%
BASES, SUBBASES Y AFIRMADOS	($ 46,601,026.00)	(13.10%)	6.60%	% P	0.000%	0.000%	0.000%	0.000%	0.000%	0.000%	0.000%	0.000%	0.059%	0.151%
	$46,185,058	13.94%	$21,869,078	$ P									$ 190,450	$ 336,897
				$ E									$ 72,535	$ 72,535
				% E	0.000%	0.000%	0.000%	0.000%	0.000%	0.000%			0.02%	0.020%
PAVIMENTOS ASFALTICOS	($ 50,804,619.70)	(14.28%)	15.49%	% P	0.000%	0.002%	0.564%	0.958%	1.355%	1.952%	2.472%	2.496%	2.533%	2.655%
	$78,426,395	23.68%	$51,310,332	$ P		$ 8,994	$ 2,698,000	$ 4,495,641	$ 6,401,853	$ 9,267,191	$ 8,550,194	$ 8,680,026	$ 8,010,286	$ 8,695,287
				$ E		$ 456,960	$ 2,140,128	$ 2,148,043	$ 6,200,617	$ 7,527,638	$ 8,550,041	$ 10,950,071	$ 12,237,730	$ 13,002,546
				% E	0.000%	0.129%	0.604%	1.063%	1.743%	2.116%	2.116%	3.08%	3.44%	3.655%
PAVIMENTOS DE CONCRETO	($ 780,270.40)	(0.22%)	0.00%	% P	0.000%	0.000%	0.000%	0.000%	0.000%	0.000%	0.000%	0.000%	0.000%	0.000%
	$0	0.00%	$0	$ P										
				$ E										
				% E	0.000%	0.000%	0.000%	0.000%	0.000%	0.000%		0.00%		
ESTRUCTURA Y DRENAJES	($ 198,553,897.91)	(55.82%)	0.64%	% P	0.000%	0.000%	0.001%	0.002%	0.014%	0.030%	0.076%	0.076%	0.100%	0.155%
	$86,060,101	25.98%	$31,929,610	$ P						$ 40,090	$ 107,409	$ 285,590	$ 397,043	$ 660,809
				$ E					$ 17,726	$ 43,162	$ 155,382	$ 202,437	$ 343,523	$ 864,323
				% E	0.000%	0.000%	0.000%	0.000%	0.005%	0.017%	0.044%	0.07%	0.15%	0.243%
SEÑALIZACIÓN Y SEGURIDAD	($ 5,732,586.70)	(1.61%)	2.31%	% P	0.000%	0.000%	0.000%	0.003%	0.073%	0.074%	0.077%	0.083%	0.086%	0.088%
	$10,167,778	3.07%	$7,643,966	$ P				$ 9,282	$ 258,111	$ 262,588	$ 275,452	$ 295,963	$ 305,644	$ 312,954
				$ E			$ 11,606	$ 42,386	$ 58,454	$ 83,261	$ 160,462	$ 403,879	$ 516,088	$ 610,403
				% E	0.000%	0.000%	0.003%	0.012%	0.016%	0.022%	0.054%	0.13%	0.15%	0.172%
OBRAS SUBTERRANEAS	($ 18,970,842.08)	(5.33%)	0.00%	% P	0.000%	0.000%	0.000%	0.000%	0.000%	0.000%	0.000%	0.000%	0.000%	0.000%
	$0	0.00%	$0	$ P										
				$ E										
				% E	0.000%	0.000%	0.000%	0.000%	0.000%	0.000%		0.00%		
OBRAS VARIAS	($ 4,548,271.00)	(1.28%)	0.62%	% P	0.000%	0.000%	0.000%	0.000%	0.000%	0.000%	0.000%	0.000%	0.000%	0.000%
	$2,795,893	0.84%	$2,056,510	$ P										
				$ E										
				% E	0.000%	0.000%	0.000%	0.000%	0.000%	0.000%		0.00%		
TRANSPORTES	($ 8,228,339.90)	(2.31%)	6.54%	% P	0.000%	0.000%	0.000%	0.000%	0.000%	0.007%	0.022%	0.022%	0.022%	0.022%
	$26,247,863	7.92%	$21,648,739	$ P						$ 22,664	$ 72,960	$ 76,540	$ 70,067	$ 70,643
				$ E							$ 84,119	$ 522,761	$ 1,312,456	$ 2,403,402
				% E	0.000%	0.000%	0.000%	0.000%	0.000%	0.000%	0.024%	0.15%	0.37%	0.676%
NO PREVISTOS	($ 0.00)	(0.00%)	0.00%	% P	0.000%	0.000%	0.000%	0.000%	0.000%	0.000%	0.127%	0.159%	0.226%	0.282%
	$0	0.00%	$0	$ P							$ 455,357	$ 595,253	$ 864,256	$ 1,057,997
				$ E							$ 121,467	$ 595,253	$ 1,364,256	$ 1,864,256
				% E	0.000%	0.000%	0.000%	0.000%	0.000%	0.000%	0.203%	0.84%	1.49%	2.321%
VALOR BÁSICO DE OBRA (A)	($ 355,735,437.86)	100%	53.08%											
VALOR BÁSICO DE OBRA ACTUALIZADO (A')	$331,254,040	100%	$175,817,443.83											

NOTAS SEGUIMIENTO AL PROGRAMA DE INVERSIONES:

1. Indicar los ítems de pago agrupados en cada GPP.
2. El Programa de Inversiones debe ser consistente con el Programa de Obra aprobado.
3. El porcentaje programado de cada GPP se calcula teniendo en cuenta la relación entre el valor de la GPP y el "Valor básico de obra programada".
4. El Programa de Inversiones se calcula considerando el Valor básico de la obra (sin incluir provisiones e IVA).
5. Para los contratos en los cuales se tengan considerados ítems de obra que no se puedan agrupar por GPP, se debe diligenciar el formato con los ítems de obra.

CONVENCIONES

TIPO DE DATO/S	PROGRAMADO	EJECUTADO
BARRAS	$ Valor	$ Valor
CURVAS		

INVERSIÓN OBRA PROGRAMADA MES	%	0.00%	0.00%	0.56%	0.40%	0.47%	0.59%	0.78%	0.19%	0.26%	0.47%
	VALOR (Miles de Pesos)	$0	$8,684	$1,997,366	$1,409,652	$1,664,361	$2,081,847	$2,777,950	$669,377	$916,302	$1,657,127
INVERSIÓN OBRA PROGRAMADA ACUMULADA	%	0.00%	0.00%	0.56%	0.96%	1.43%	2.01%	2.79%	2.98%	3.24%	3.71%
	VALOR (Miles de Pesos)	$0	$8,684	$2,006,050	$3,415,702	$5,080,064	$7,161,910	$9,939,861	$10,609,237	$11,524,540	$13,181,667
INVERSIÓN OBRA EJECUTADA MES	%	0.00%	0.13%	0.48%	0.46%	0.70%	0.41%	0.72%	1.51%	1.51%	1.54%
	VALOR (Miles de Pesos)	$0	$458,960	$1,700,773	$1,626,696	$2,496,380	$1,467,773	$2,572,751	$5,379,513	$5,398,148	$5,453,544
INVERSIÓN OBRA EJECUTADA ACUMULADA	%	0.00%	0.13%	0.61%	1.06%	1.76%	2.18%	2.90%	4.41%	5.93%	7.47%
	VALOR (Miles de Pesos)	$0	$458,960	$2,159,733	$3,786,429	$6,274,809	$7,742,582	$10,315,333	$15,695,145	$21,081,294	$26,564,838

* Las provisiones y otros conceptos que se registren en el presente cuadro deben corresponder con los relacionados en la propuesta económica aprobada o modificación contractual.
Incluye IVA, debe sumar el valor total del contrato.

PROVISIONES Y OTROS CONCEPTOS*	VALOR INICIAL VALOR ACTUALIZADO	VALOR EJECUTADO	% DE EJECUCIÓN
PROVISIÓN PARA AJUSTES , OBRAS COMPLEMENTARIAS Y/O ADICIONALES	$ 27,957,104.34 $ 136,480,362.43	$ 43,751,000.81	32.06%
PROVISIÓN PARA JORNADAS DE TRABAJO 24 HORAS DIARIAS 7 DIAS DE LA SEMANA	$ 1,200,000.00 $ 1,200,000.00	$ -	0.00%
VALOR IVA (OBRA) (19% SOBRE UTILIDAD OBRA)	$ 1,125,070.51 $ 1,370,731.33	$ 641,815.45	46.82%
REVISIÓN, AJUSTE Y/O ACTUALIZACIÓN Y/O MODIFICACIÓN Y/O COMPLEMENTACIÓN DE LOS ESTUDIOS Y DISEÑOS Y/O ELABORACION DEL CÁLCULO DE LA ESTRUCTURA DEL PAVIMENTO Y/O CÁLCULOS ESTRUCTURALES Y/O DE OBRAS REQUERIDAS PARA GARANTIZAR LA ESTABILIDAD DE LA INFRAESTRUCTURA VIAL	$ 2,640,000.00 $ 2,640,000.00	$ 2,640,000.00	100.00%
IVA - REVISIÓN, AJUSTE Y/O ACTUALIZACIÓN Y/O MODIFICACIÓN Y/O COMPLEMENTACIÓN DE LOS ESTUDIOS Y DISEÑOS Y/O ELABORACION DEL CÁLCULO DE LA ESTRUCTURA DEL PAVIMENTO Y/O CÁLCULOS ESTRUCTURALES Y/O DE OBRAS REQUERIDAS PARA GARANTIZAR LA ESTABILIDAD DE LA INFRAESTRUCTURA VIAL	$ 501,600.00 $ 501,600.00	$ 501,600.00	100.00%
PROVISION PARA ESTUDIOS Y DISEÑOS DE SITIOS CRITICOS NUEVOS Y LOS REQUERIDOS PARA OBTENER LA MODIFICACION DE LA LICENCIA AMBIENTAL, MONTO AGOTABLE	$ - $ 4,698,521.78	$ 1,341,063.71	28.542%
IVA PROVISION PARA ESTUDIOS Y DISEÑOS DE SITIOS CRITICOS NUEVOS Y LOS REQUERIDOS PARA OBTENER LA MODIFICACION DE LA LICENCIA AMBIENTAL, MONTO AGOTABLE.	$ - $ 892,719.14	$ 254,802.11	28.54%
GESTIÓN SOCIAL, PREDIAL Y AMBIENTAL SOSTENIBLE (Incluye PMA Licencia ambiental IVA19%)	$ 75,778,877.77 $ 53,827,286.18	$ 9,491,229.79	17.633%
PROVISION PARA IMPLEMENTACIÓN DEL PROTOCOLO DE BIOSEGURIDAD POR COVID-19 (INCLUYE IVA)	$ 350,000.00 $ 2,880.77	$ 2,880.77	100.00%
VALOR TOTAL PROVISIONES Y OTROS CONCEPTOS (B)	$ 109,552,652.62	$ 58,624,392.83	29.08%
VALOR TOTAL PROVISIONES Y OTROS CONCEPTOS ACTUALIZADAS (B')	$ 201,614,101.63		
VALOR ACUMULADO DEL CONTRATO C=(A+B)	**$ 465,288,090.48**	**$ 234,441,836.46**	**44.09%**
VALOR ACUMULADO ACTUALIZADO DEL CONTRATO C'=(A'+B')	**$ 532,868,141.55**		

NOTA:

La información consignada en el presente documento es responsabilidad exclusiva del Contratista de Obra y de la Interventoría, debe corresponder con el Programa de Inversiones, Programa de Obra y el Acta de Recibo Parcial de Obra y reflejar la realidad de la ejecución del contrato.

OBSERVACIONES:

MARIO ALBERTO HUERTAS COTES
Firmado digitalmente por MARIO ALBERTO HUERTAS COTES
Fecha: 2025.09.05 14:22:07 -05'00'

Aprueba Firma:

Nombre: MARIO ALBERTO HUERTAS COTES

Representante legal o apoderado del Contratista

Matrícula Profesional No.: 14502 CND

Aprueba Firma:

Nombre: LUIS ANTONIO RUEDA RUEDA

Representante legal o apoderado del Interventor

Matrícula Profesional No.: 68202-16965 STDER

Original: Anexo para el pago de la cuenta. (Subdirección Financiera).
Copias: Unidad Ejecutora, Contratista, Interventor y Dirección Territorial.

INSTITUTO NACIONAL DE VÍAS
PROCESO MISIONAL EJECUCIÓN DE PROYECTOS DE INFRAESTRUCTURA DE TRANSPORTE
MANUAL DE INTERVENTORÍA OBRA PÚBLICA
SEGUIMIENTO AL PROGRAMA DE INVERSIONES

CÓDIGO	MEPI-MN1-IN-6-FR-2
VERSIÓN	1
PÁGINA	2 de 12
FECHA (Día / Mes / Año)	05/09/2025

UNIDAD EJECUTORA: Subdirección de Modernización de Carreteras Nacionales - Grupo Oriente

DIRECCIÓN TERRITORIAL: CUNDINAMARCA

ACTA DE RECIBO PARCIAL DE OBRA No. 51 **DE** AGOSTO 2025 (Indicar mes y año)

SEGUIMIENTO No. 51 (La numeración debe ser consecutiva y corresponder al número del Acta de recibo parcial de obra)

VALOR BÁSICO ACTA RECIBO PARCIAL DE OBRA: $ 3.309.804.127,00

CONTRATO No: 989 DE 2021

OBJETO: MEJORAMIENTO MEDIANTE LA CONSTRUCCIÓN Y MANTENIMIENTO, GESTION PREDIAL, SOCIAL Y AMBIENTAL SOSTENIBLE DE LA RUTA DE LOS COMUNEROS (ZIPAQUIRÁ -BARBOSA -BUCARAMANGA; GIRÓN -PIEDECUESTA) EN LOS DEPARTAMENTOS DE CUNDINAMARCA, BOYACÁ Y SANTANDER, EN MARCO DE LA REACTIVACIÓN ECONÓMICA,MEDIANTE EL PROGRAMA DE OBRA PÚBLICA "VÍAS PARA LA LEGALIDAD Y LA REACTIVACIÓN VISIÓN 2030"MÓDULO 1.

CONTRATISTA: CONSORCIO VIAL MHC 063

CONTRATO DE INTERVENTORÍA No.: 971- 2021 **INTERVENTOR:** CONSORCIO ICEACSA-TPF

PLAZO INICIAL: 114 MESES (En meses según contrato principal)

PLAZO ACUMULADO: 112 MESES (En meses según las prórrogas sin suspensiones)

FECHA DE INICIO DEL CONTRATO: 21/06/2021 (Indique día/mes/año)

FECHA DE VENCIMIENTO ACTUAL: 31/08/2030 (Incluidas las suspensiones, indique día/mes/año)

FECHA DE SUSPENSIÓN: N/A (Indique la suspensión que corresponda con el periodo del acta)

FECHA DE REANUDACIÓN: (Indique día/mes/año)

VALOR INICIAL (incluido IVA) **(A):** $ 465.288.090.475,00 (Según contrato principal)

VALOR ADICIONES (incluido IVA) **(B):** $ 67.580.051.078,00

VALOR ACUMULADO (incluido IVA) **(C=A+B):** $ 532.868.141.553,00

GRANDES PARTIDAS DE PAGO (GPP)	(VALOR INICIAL OBRA PROGRAMADA) Miles de pesos	(%) OBRA PROGRAMADA)	(%) EJECUTADO / VALOR TOTAL OBRA PROGRAMADA	% Programado / $ Valor Programado / % Ejecutado	11 abr-22	12 may-22	13 jun-22	14 jul-22	15 ago-22	16 sep-22	17 oct-22	18 nov-22	19 dic-22	20 ene-23
	VALOR ACTUALIZADO OBRA PROGRAMADA Miles de pesos	(%) ACTUALIZADO OBRA PROGRAMADA	VALOR OBRA EJECUTADA ACUMULADA Miles de pesos											
EXPLANACIONES	$21,515,584	6.05%	11.88%	% P	0,855%	0,912%	2,231%	3,555%	5,086%	5,294%	5,522%	6,625%	8,795%	8,920%
				$ P	$ 3.942.566	$ 4.245.437	$ 7.845.303	$ 12.647.166	$ 18.016.776	$ 19.831.056	$ 19.845.144	$ 25.366	$ 31.281.596	$ 31.730.624
	$81,370,952	24.56%	$39,359,209	$ E	$ 2.407.170	$ 13.087.154	$ 18.395.641	$ 21.287.631	$ 24.166.768	$ 27.226.578	$ 29.147.838	$ 30.690	$ 32.264.389	$ 32.607.324
				% E	0,677%	3,679%	5,171%	5,984%	6,793%	7,654%	8,194%	8,627%	9,070%	9,166%
BASES, SUBBASES Y AFIRMADOS	$46,601,026	13.10%	6.60%	% P	0,328%	0,443%	0,573%	0,790%	0,981%	1,040%	1,093%	1,507%	2,396%	2,699%
				$ P	$ 1.543.860	$ 2.085.640	$ 2.696.730	$ 3.716.840	$ 4.615.440	$ 4.892.880	$ 5.140.680	$ 7.090	$ 11.272.456	$ 12.696.960
	$46,185,058	13.94%	$21,869,078	$ E		777.242	2.016.323	4.255.378	5.265.979	6.732.479	7.458.828	8.402	10.272.456	10.681.178
				% E	0,020%	0,050%	0,568%	1,200%	1,486%	1,899%	2,108%	2,383%	2,831%	2,834%
PAVIMENTOS ASFALTICOS	$50,804,620	14.28%	15.49%	% P	2,667%	2,801%	2,905%	3,008%	3,891%	4,915%	5,840%	8,300%	8,300%	8,300%
				$ P	$ 9.594.210	$ 9.863.369	$ 10.300.486	$ 10.731.063	$ 13.835.945	$ 17.665.716	$ 21.131.664	$ 29.472	$ 29.419.216	$ 22.401.941
	$78,426,395	23.68%	$51,310,332	$ E	$ 13.032.607	$ 12.995.469	$ 13.128.433	$ 13.613.829	$ 15.053.819	$ 16.668.004	$ 18.038.744	$ 19.505	$ 22.424.761	$ 22.447.252
				% E	3,655%	3,681%	3,661%	3,827%	4,232%	4,770%	5,062%	5,506%	6,304%	6,310%
PAVIMENTOS DE CONCRETO	$780,270	0.22%	0.00%	% P	0,000%	0,000%	0,000%	0,000%	0,000%	0,000%	0,000%	0,000%	0,000%	0,110%
				$ P										$ 99.368
	$0	0.00%	$0	$ E									76.446	76.446
				% E	0,000%	0,000%	0,000%	0,000%	0,000%	0,000%	0,000%	0,000%	0,022%	0,022%
ESTRUCTURA Y DRENAJES	$198,553,898	55.82%	9.64%	% P	0,217%	0,301%	0,422%	0,643%	0,726%	0,987%	1,167%	1,566%	1,461%	1,800%
				$ P	$ 711.060	$ 1.001.964	$ 1.460.894	$ 2.196.902	$ 2.746.667	$ 3.556.641	$ 4.256.312	$ 5.672	$ 6.572.822	$ 6.650.961
	$86,060,101	25.98%	$31,929,610	$ E	$ 1.101.308	$ 2.263.229	$ 2.760.653	$ 3.192.429	$ 3.722.289	$ 4.151.284	$ 4.652.373	$ 5.885	$ 7.284.903	$ 8.161.228
				% E	0,318%	0,642%	0,776%	0,897%	1,080%	1,178%	1,319%	1,645%	2,048%	2,234%
SEÑALIZACIÓN Y SEGURIDAD	$5,732,587	1.61%	2.31%	% P	0,092%	0,117%	0,169%	0,247%	0,294%	0,305%	0,316%	0,316%	0,316%	0,326%
				$ P	$ 303.546	$ 407.728	$ 592.156	$ 878.057	$ 1.044.885	$ 1.085.139	$ 1.125.855	$ 1.125	$ 1.125.855	$ 1.096.762
	$10,167,778	3.07%	$7,643,966	$ E	$ 691.344	$ 984.711	$ 1.020.441	$ 1.058.562		$ 1.054.804	$ 1.056.132	$ 1.012	$ 2.281.803	$ 2.330.864
				% E	0,194%	0,277%	0,297%	0,298%	0,298%	0,299%	0,300%	0,303%	0,636%	0,657%
OBRAS SUBTERRANEAS	$18,970,842	5.33%	0.00%	% P	0,000%	0,000%	0,000%	0,000%	0,000%	0,000%	0,000%	0,000%	0,000%	0,000%
				$ P										
	$0	0.00%	$0	$ E										
				% E	0,000%	0,000%	0,000%	0,000%	0,000%	0,000%	0,000%	0,000%	0,000%	0,000%
OBRAS VARIAS	$4,548,271	1.28%	0.62%	% P	0,000%	0,000%	0,000%	0,000%	0,000%	0,000%	0,000%	0,000%	0,000%	0,000%
				$ P										
	$2,795,893	0.84%	$2,056,510	$ E										
				% E	0,000%	0,000%	0,000%	0,000%	0,000%	0,000%	0,000%	0,000%	0,000%	0,000%
TRANSPORTES	$8,228,340	$0	$0	% P	0,033%	0,737%	1,172%	1,628%	4,728%	4,728%	4,728%	5,247%	5,247%	5,247%
				$ P	$ 111.720	$ 2.503.356	$ 4.170.980	$ 5.514.860	$ 16.013.356	$ 17.762.077	$ 16.013.356	$ 16.666.666	$ 16.666.666	$ 16.666.666
	$26,247,863	$0	$21,648,739	$ E	$ 5.550.534	$ 7.717.763	$ 9.624.307	$ 11.224.010	$ 14.292.668	$ 12.087.204	$ 13.494.373	$ 14.922	$ 15.971.827	$ 16.136.003
				% E	1,560%	2,498%	2,762%	3,156%	3,456%	3,651%	3,793%	4,198%	4,490%	4,542%
NO PREVISTOS	$0	0.00%	0.00%	% P	0,000%	0,000%	0,000%	0,000%	0,000%	0,000%	0,000%	0,000%	0,000%	0,000%
				$ P										
	$0	0.00%	$0	$ E	$ 9.731.892									
				% E	2,736%	0,000%	0,000%	0,000%	0,000%	0,000%	0,000%	0,000%	0,000%	0,000%
VALOR BÁSICO DE OBRA (A)	$355,735,438	100%	53%											
VALOR BÁSICO DE OBRA ACTUALIZADO (A')	$331,254,040	100%	$175,817,444											

NOTAS SEGUIMIENTO AL PROGRAMA DE INVERSIONES:

1. Indicar los ítems de pago agrupados en cada GPP.
2. El Programa de Inversiones debe ser consistente con el Programa de Obra aprobado.
3. El porcentaje programado de cada GPP se calcula teniendo en cuenta la relación entre el valor de la GPP y el "Valor básico de obra programada".
4. El Programa de Inversiones se calcula considerando el Valor básico de la obra (sin incluir provisiones e IVA).
5. Para los contratos en los cuales se tengan considerados ítems de obra que no se puedan agrupar por GPP, se debe diligenciar el formato con los ítems de obra.

CONVENCIONES

TIPO DE DIBUJO	PROGRAMADO	EJECUTADO
BARRAS	$ Valor	$ Valor
CURVAS		

		11 abr-22	12 may-22	13 jun-22	14 jul-22	15 ago-22	16 sep-22	17 oct-22	18 nov-22	19 dic-22	20 ene-23
INVERSIÓN OBRA PROGRAMADA MES	%	**0,57%**	**1,04%**	**2,21%**	**2,32%**	**5,87%**	**1,75%**	**1,75%**	**2,37%**	**3,10%**	**0,62%**
	VALOR (Miles de Pesos)	**$2.013.406**	**$3.698.851**	**$7.876.471**	**$8.270.686**	**$20.889.624**	**$6.214.533**	**$6.214.533**	**$8.444.208**	**$11.045.203**	**$2.203.824**
INVERSIÓN OBRA PROGRAMADA ACUMULADA	%	**4,27%**	**5,31%**	**7,53%**	**9,85%**	**15,72%**	**17,47%**	**19,22%**	**21,59%**	**24,70%**	**25,31%**
	VALOR (Miles de Pesos)	**$15.195.073**	**$18.893.924**	**$26.770.395**	**$35.041.081**	**$55.930.705**	**$62.145.238**	**$68.359.770**	**$76.803.978**	**$87.849.181**	**$90.053.005**
INVERSIÓN OBRA EJECUTADA MES	%	**1,68%**	**1,34%**	**2,77%**	**2,10%**	**1,96%**	**2,13%**	**1,33%**	**1,89%**	**2,74%**	**0,42%**
	VALOR (Miles de Pesos)	**$5.993.522**	**$4.781.854**	**$9.544.480**	**$7.461.370**	**$6.985.598**	**$7.583.630**	**$4.715.270**	**$6.705.823**	**$9.740.315**	**$1.510.414**
INVERSIÓN OBRA EJECUTADA ACUMULADA	%	**9,15%**	**10,50%**	**13,26%**	**15,36%**	**17,33%**	**19,45%**	**20,78%**	**22,66%**	**25,40%**	**25,82%**
	VALOR (Miles de Pesos)	**$32.555.360**	**$37.340.014**	**$47.184.494**	**$54.645.864**	**$61.631.462**	**$69.195.092**	**$73.910.362**	**$80.616.185**	**$90.356.501**	**$91.866.915**

* Las provisiones y otros conceptos que se registren en el presente cuadro deben corresponder con los relacionados en la propuesta económica aprobada o modificación contractual.
Incluye IVA, debe sumar el valor total del contrato.

PROVISIONES Y OTROS CONCEPTOS*	VALOR INICIAL / VALOR ACTUALIZADO	VALOR EJECUTADO	% DE EJECUCIÓN
PROVISIÓN PARA AJUSTES, OBRAS COMPLEMENTARIAS Y/O ADICIONALES	$ 27,967,104.34 / $ 136,480,362.43	$ 43,751,000.81	32.057%
PROVISIÓN PARA JORNADAS DE TRABAJO 24 HORAS DIARIAS 7 DÍAS DE LA SEMANA	$ 1,200,000.00 / $ 1,200,000.00	$ -	0.000%
VALOR IVA (OBRA) (19% SOBRE UTILIDAD OBRA)	$ 1,125,070.51 / $ 1,370,731.33	$ 641,815.45	46.823%
REVISIÓN, AJUSTE Y/O ACTUALIZACIÓN Y/O MODIFICACIÓN Y/O COMPLEMENTACIÓN DE LOS ESTUDIOS Y DISEÑOS Y/O ELABORACION DEL CÁLCULO DE LA ESTRUCTURA DEL PAVIMENTO Y/O CÁLCULOS ESTRUCTURALES Y/O DE OBRAS REQUERIDAS PARA GARANTIZAR LA ESTABILIDAD DE LA INFRAESTRUCTURA VIAL	$ 2,640,000.00 / $ 2,640,000.00	$ 2,640,000.00	100.000%
N/A - REVISIÓN, AJUSTE Y/O ACTUALIZACIÓN Y/O MODIFICACIÓN Y/O COMPLEMENTACIÓN DE LOS ESTUDIOS Y DISEÑOS Y/O ELABORACION DEL CÁLCULO DE LA ESTRUCTURA DEL PAVIMENTO Y/O CÁLCULOS ESTRUCTURALES Y/O DE OBRAS REQUERIDAS PARA GARANTIZAR LA ESTABILIDAD DE LA INFRAESTRUCTURA VIAL	$ 501,600.00 / $ 501,600.00	$ 501,600.00	100.000%
GESTIÓN SOCIAL, PREDIAL Y AMBIENTAL SOSTENIBLE (incluye PMA Licencia ambiental e IVA19%)	$ - / $ 4,698,521.78	$ 1,341,063.71	28.542%
PROVISION PARA IMPLEMENTACIÓN DEL PROTOCOLO DE BIOSEGURIDAD POR COVID-19 (INCLUYE IVA)	$ - / $ 892,719.14	$ 254,802.11	28.542%
GESTIÓN SOCIAL, PREDIAL Y AMBIENTAL SOSTENIBLE (incluye PMA Licencia ambiental e IVA19%)	$ 75,776,877.77 / $ 53,827,286.18	$ 9,491,229.79	17.633%
PROVISION PARA IMPLEMENTACIÓN DEL PROTOCOLO DE BIOSEGURIDAD POR COVID-19 (INCLUYE IVA)	$ 350,000.00 / $ 2,880.77	$ 2,880.77	100.000%
VALOR TOTAL PROVISIONES Y OTROS CONCEPTOS (B)	$ 109,552,652.62		
VALOR TOTAL PROVISIONES Y OTROS CONCEPTOS ACTUALIZADAS (B')	$ 201,614,161.63	$ 58,624,392.63	29.078%
VALOR ACUMULADO DEL CONTRATO C=(A+B)	**$ 465,288,090.48**	**$ 234,441,836.46**	
VALOR ACUMULADO ACTUALIZADO DEL CONTRATO C'=(A'+B')	**$ 532,868,141.55**		

NOTA:

La información consignada en el presente documento es responsabilidad exclusiva del Contratista de Obra y de la Interventoría, debe corresponder con el Programa de Inversiones, Programa de Obra y el Acta de Recibo Parcial de Obra y reflejar la realidad de la ejecución del contrato.

OBSERVACIONES:

MARIO ALBERTO HUERTAS COTES
Firmado digitalmente por MARIO ALBERTO HUERTAS COTES
Fecha: 2025.09.05 14:22:20 -05'00'

Aprueba Firma:

Nombre: MARIO ALBERTO HUERTAS COTES

Representante legal o apoderado del Contratista

Matrícula Profesional No.: 14502 CND

Aprueba Firma:

Nombre: LUIS ANTONIO RUEDA RUEDA

Representante legal o apoderado del Interventor

Matrícula Profesional No.: 68202-16905 STDER

Original: Anexo para el pago de la cuenta. (Subdirección Financiera).
Copias: Unidad Ejecutora, Contratista, Interventor y Dirección Territorial.

INSTITUTO NACIONAL DE VÍAS
PROCESO MISIONAL EJECUCIÓN DE PROYECTOS DE INFRAESTRUCTURA DE TRANSPORTE
MANUAL DE INTERVENTORÍA OBRA PÚBLICA
SEGUIMIENTO AL PROGRAMA DE INVERSIONES

CÓDIGO	MEPI-MIN1-IN-6-FR-2
VERSIÓN	1
PÁGINA	3 de 12
FECHA	05/09/2025 (Día / Mes / Año)

UNIDAD EJECUTORA: Subdirección de Modernización de Carreteras Nacionales - Grupo Oriente

DIRECCIÓN TERRITORIAL: CUNDINAMARCA

ACTA DE RECIBO PARCIAL DE OBRA No. 51 **DE** AGOSTO 2025 (Indicar mes y año)

SEGUIMIENTO No. 51 (La numeración debe ser consecutiva y corresponder al número del Acta de recibo parcial de obra)

VALOR BÁSICO ACTA RECIBO PARCIAL DE OBRA: $ 3.308.804.127,00

CONTRATO No: 989 DE 2021

OBJETO: MEJORAMIENTO MEDIANTE LA CONSTRUCCIÓN Y MANTENIMIENTO, GESTION PREDIAL, SOCIAL Y AMBIENTAL SOSTENIBLE DE LA RUTA DE LOS COMUNEROS (ZIPAQUIRÁ -BARBOSA -BUCARAMANGA, GIRÓN -PIEDECUESTA) EN LOS DEPARTAMENTOS DE CUNDINAMARCA, BOYACÁ Y SANTANDER, EN MARCO DE LA REACTIVACIÓN ECONÓMICA MEDIANTE EL PROGRAMA DE OBRA PUBLICA "VÍAS PARA LA LEGALIDAD Y LA REACTIVACIÓN VISIÓN 2030"MÓDULO 1.

CONTRATISTA: CONSORCIO VIAL MHC 063

CONTRATO DE INTERVENTORÍA No.: 971- 2021 **INTERVENTOR:** CONSORCIO ICEACSA-TPF

PLAZO INICIAL: 114 MESES (En meses según contrato principal)

PLAZO ACUMULADO: 112 MESES (En meses según las prórrogas sin suspensiones)

FECHA DE INICIO DEL CONTRATO: 21/08/2021 (Indique día/mes/año)

FECHA DE VENCIMIENTO ACTUAL: 31/08/2030 (Incluidas las suspensiones, indique día/mes/año)

FECHA DE SUSPENSIÓN: N/A (Indique la suspensión que corresponda con el periodo del acta)

FECHA DE REANUDACIÓN: (Indique día/mes/año)

VALOR INICIAL (incluido IVA) **(A):** $ 465.288.690.475,00 (Según contrato principal)

VALOR ADICIONES (incluido IVA) **(B):** $ 67.580.051.078,00

VALOR ACUMULADO (incluido IVA) **/C=A+B\:** $ 532.868.141.553,00

GRANDES PARTIDAS DE PAGO (GPP)	(VALOR INICIAL OBRA PROGRAMADA) Miles de pesos	(%) OBRA PROGRAMADA	(%) EJECUTADO / VALOR TOTAL OBRA PROGRAMADA	% Programado / $ Valor Programado / $ Valor Ejecutado / % Ejecutado	21 feb-23	22 mar-23	23 abr-23	24 may-23	25 jun-23	26 jul-23	27 ago-23	28 sep-23	29 oct-23	30 nov-23
	VALOR ACTUALIZADO OBRA PROGRAMADA Miles de pesos	(%) ACTUALIZADO OBRA PROGRAMADA	VALOR OBRA EJECUTADA ACUMULADA Miles de pesos											
EXPLANACIONES	$21,515,584	6.05%	11.88%	% P	9.166%	9.180%	9.193%	9.798%	9.898%	9.998%	10.243%	10.293%	10.393%	10.408%
	$81,370,952	24.56%	$39,359,209	$ P	$ 26,665,346	$ 32,665,317	$ 32,703,355	$ 34,855	$ 35,215,078	$ 35,565,913	$ 36,437,385	$ 36,615,232	$ 36,964,287	$ 37,020,190
				$ E	$ 33,723,155	$ 34,099,896	$ 34,854,342	$ 35,783	$ 36,191,307	$ 36,417,881	$ 36,565,874	$ 36,612,174	$ 37,010,179	$ 37,071,358
				% E	9.480%	9.586%	9.798%	10.054%	10.174%	10.237%	10.279%	10.348%	10.404%	10.421%
BASES, SUBBASES Y AFIRMADOS	$46,601,026	13.10%	6.60%	% P	2.793%	2.865%	3.003%	3.157%	3.199%	3.174%	3.334%	3.364%	3.534%	3.756%
	$46,185,058	13.94%	$21,869,078	$ P	$ 9,934,340	$ 10,189,620	$ 10,680,826	$ 11,225	$ 11,378,565	$ 11,290,065	$ 11,855,215	$ 11,961,210	$ 12,560,222	$ 13,350,095
				$ E	$ 10,324,778	$ 10,778,014	$ 11,230,256	$ 11,480	$ 11,442,945	$ 11,427,823	$ 11,731,857	$ 12,241,728	$ 12,767,218	$ 14,225,404
				% E	2.953%	3.030%	3.157%	3.182%	3.216%	3.221%	3.298%	3.441%	3.595%	4.027%
PAVIMENTOS ASFALTICOS	$50,804,620	14.28%	15.49%	% P	8.310%	6.711%	6.734%	8.819%	6.819%	6.819%	6.936%	6.979%	7.029%	7.557%
	$78,426,395	23.68%	$51,310,332	$ P	$ 29,467,057	$ 23,873,851	$ 23,953,990	$ 24,205	$ 24,236,611	$ 24,236,611	$ 24,653,656	$ 24,805,168	$ 25,003,035	$ 26,880,338
				$ E	$ 22,820,407	$ 23,568,308	$ 24,206,611	$ 24,449	$ 24,617,771	$ 24,623,408	$ 25,077,282	$ 23,550,259	$ 26,177,362	$ 28,704,380
				% E	6.416%	6.625%	6.810%	6.886%	6.930%	6.922%	7.046%	7.162%	7.359%	8.069%
PAVIMENTOS DE CONCRETO	$780,270	0.22%	0.00%	% P	0.110%	0.110%	0.110%	0.110%	0.110%	0.110%	0.000%	0.000%	0.000%	0.000%
	$0	0.00%	$0	$ P	$ 391,399	$ 391,399	$ 391,399	$ 391,399	$ 391,399	$ 391,399				
				$ E										
				% E	0.000%	0.000%	0.000%	0.000%	0.000%	0.000%	0.000%	0.000%	0.000%	0.000%
ESTRUCTURA Y DRENAJES	$198,553,898	55.82%	9.64%	% P	2.390%	2.907%	3.214%	3.922%	3.972%	4.062%	5.522%	5.652%	5.832%	6.922%
	$86,060,101	25.98%	$31,929,610	$ P	$ 8,503,190	$ 10,343,537	$ 11,434,360	$ 13,955	$ 14,134,111	$ 14,452,268	$ 19,644,000	$ 20,104,334	$ 20,883,206	$ 21,096,862
				$ E	$ 11,942,282	$ 12,940,653	$ 13,992,243	$ 16,432	$ 16,833,973	$ 16,452,213	$ 20,104,334	$ 21,134,749	$ 21,134,749	$ 21,135,466
				% E	3.329%	3.640%	3.922%	4.732%	5.294%	5.477%	5.652%	5.823%	5.913%	5.941%
SEÑALIZACIÓN Y SEGURIDAD	$5,732,587	1.61%	2.31%	% P	0.343%	0.363%	0.368%	0.671%	0.671%	0.671%	0.674%	0.679%	0.709%	0.709%
	$10,167,778	3.07%	$7,643,968	$ P	$ 1,225,653	$ 1,292,525	$ 1,315,406	$ 2,397	$ 2,397,899	$ 2,397,899	$ 2,398,536	$ 2,415,595	$ 2,523,040	$ 2,520,467
				$ E	$ 2,387,361	$ 2,387,361	$ 2,387,899	$ 2,483	$ 2,397,899	$ 2,581,104	$ 2,435,267	$ 2,435,267	$ 2,483,128	$ 2,496,273
				% E	0.671%	0.671%	0.671%	0.671%	0.671%	0.672%	0.679%	0.685%	0.690%	0.702%
OBRAS SUBTERRANEAS	$18,970,842	5.33%	0.00%	% P	0.000%	0.000%	0.000%	0.000%	0.000%	0.000%	0.000%	0.000%	0.000%	0.000%
	$0	0.00%	$0	$ P										
				$ E										
				% E	0.000%	0.000%	0.000%	0.000%	0.000%	0.000%	0.000%	0.000%	0.000%	0.000%
OBRAS VARIAS	$4,548,271	1.28%	0.62%	% P	0.000%	0.000%	0.000%	0.000%	0.000%	0.000%	0.000%	0.000%	0.000%	0.172%
	$2,795,893	0.84%	$2,056,510	$ P								$ 4,522	$ 452,731	$ 844,528
				$ E										
				% E	0.000%	0.000%	0.000%	0.000%	0.000%	0.000%	0.000%	0.001%	0.136%	0.237%
TRANSPORTES	$8,228,340	$0	$0	% P	5.247%	5.247%	5.247%	5.247%	5.247%	5.247%	4.877%	4.877%	4.877%	4.927%
	$26,247,863	$0	$21,648,739	$ P	$ 16,664,898	$ 16,664,898	$ 16,665,592	$ 16,665	$ 16,665,592	$ 16,665,933	$ 17,345,771	$ 17,346,711	$ 17,346,711	$ 17,527,579
				$ E	$ 16,548,009	$ 16,767,834	$ 17,046,212	$ 17,124	$ 17,206,971	$ 17,525,128	$ 17,394,800	$ 17,462,444	$ 17,523,897	$ 17,532,326
				% E	4.652%	4.714%	4.792%	4.814%	4.837%	4.870%	4.887%	4.909%	4.926%	4.928%
NO PREVISTOS	$0	0.00%	0.00%	% P	0.000%	0.000%	0.000%	0.000%	0.000%			0.000%	0.000%	0.000%
	$0	0.00%	$0	$ P										
				$ E										
				% E		0.000%	0.000%	0.000%	0.000%	0.000%	0.000%	0.000%	0.000%	0.000%
VALOR BÁSICO DE OBRA (A)	$355,735,438	100%	53%											
VALOR BÁSICO DE OBRA ACTUALIZADO (A')	$331,254,040	100%	$175,617,444											

NOTAS SEGUIMIENTO AL PROGRAMA DE INVERSIONES:

1. Indicar los ítems de pago agrupados en cada GPP.
2. El Programa de Inversiones debe ser consistente con el Programa de Obra aprobado.
3. El porcentaje programado de cada GPP se calcula teniendo en cuenta la relación entre el valor de la GPP y el "Valor básico de obra programada".
4. El Programa de Inversiones se calcula considerando el Valor básico de la obra (sin incluir provisiones e IVA).
5. Para los contratos en los cuales se tengan considerados ítems de obra que no se puedan agrupar por GPP, se debe diligenciar el formato con los ítems de obra.

CONVENCIONES

TIPO DE DIBUJO	PROGRAMADO	EJECUTADO
BARRAS	Avance	$ Valor
CURVAS		

		21 feb-23	22 mar-23	23 abr-23	24 may-23	25 jun-23	26 jul-23	27 ago-23	28 sep-23	29 oct-23	30 nov-23
INVERSIÓN OBRA PROGRAMADA MES	%	0.96%	1.13%	0.50%	1.82%	0.15%	0.20%	1.41%	0.16%	0.30%	1.52%
	VALOR (Miles de Pesos)	$3,420,324	$4,008,268	$1,767,720	$6,489,242	$534,315	$698,412	$5,008,755	$586,963	$1,067,206	$5,392,167
INVERSIÓN OBRA PROGRAMADA ACUMULADA	%	26.29%	27.40%	27.90%	29.72%	29.87%	30.07%	31.48%	31.64%	31.94%	33.46%
	VALOR (Miles de Pesos)	$93,473,320	$97,481,597	$99,249,317	$105,738,560	$106,272,874	$106,971,286	$111,980,041	$112,567,004	$113,634,211	$119,026,377
INVERSIÓN OBRA EJECUTADA MES	%	1.68%	0.76%	0.89%	1.18%	0.77%	0.29%	0.44%	0.55%	0.63%	1.30%
	VALOR (Miles de Pesos)	$5,969,914	$2,714,681	$3,176,650	$4,200,115	$2,752,280	$1,018,521	$1,581,908	$1,943,698	$2,249,093	$4,636,006
INVERSIÓN OBRA EJECUTADA ACUMULADA	%	27.50%	28.27%	29.16%	30.34%	31.11%	31.40%	31.84%	32.39%	33.02%	34.33%
	VALOR (Miles de Pesos)	$97,836,929	$100,551,480	$103,727,530	$107,927,645	$110,679,934	$111,697,955	$113,279,863	$115,223,560	$117,471,653	$122,107,739

* Las provisiones y otros conceptos que se registren en el presente cuadro deben corresponder con los relacionados en la propuesta económica aprobada o modificación contractual.
Incluye IVA, debe sumar el valor total del contrato.

PROVISIONES Y OTROS CONCEPTOS*	VALOR INICIAL / VALOR ACTUALIZADO	VALOR EJECUTADO	% DE EJECUCIÓN
PROVISIÓN PARA AJUSTES , OBRAS COMPLEMENTARIAS Y/O ADICIONALES	$ 27,957,104.34 / $ 136,480,362.43	$ 43,751,000.81	32.057%
PROVISIÓN PARA JORNADAS DE TRABAJO 24 HORAS DIARIAS 7 DIAS DE LA SEMANA	$ 1,200,000.00 / $ 1,200,000.00	$ -	0.000%
VALOR IVA (OBRA) (19% SOBRE UTILIDAD OBRA)	$ 1,125,070.51 / $ 1,370,731.33	$ 641,815.45	46.823%
REVISIÓN, AJUSTE Y/O ACTUALIZACIÓN Y/O MODIFICACIÓN Y/O COMPLEMENTACIÓN DE LOS ESTUDIOS Y DISEÑOS Y/O ELABORACION DEL CÁLCULO DE LA ESTRUCTURA DEL PAVIMENTO Y/O CÁLCULOS ESTRUCTURALES Y/O DE OBRAS REQUERIDAS PARA GARANTIZAR LA ESTABILIDAD DE LA INFRAESTRUCTURA VIAL	$ 2,640,000.00 / $ 2,640,000.00	$ 2,640,000.00	100.000%
INA - REVISIÓN, AJUSTE Y/O ACTUALIZACIÓN Y/O MODIFICACIÓN Y/O COMPLEMENTACIÓN DE LOS ESTUDIOS Y DISEÑOS Y/O ELABORACION DEL CÁLCULO DE LA ESTRUCTURA DEL PAVIMENTO Y/O CÁLCULOS ESTRUCTURALES Y/O DE OBRAS REQUERIDAS PARA GARANTIZAR LA ESTABILIDAD DE LA INFRAESTRUCTURA VIAL	$ 501,600.00 / $ 501,600.00	$ 501,600.00	100.000%
GESTIÓN SOCIAL, PREDIAL Y AMBIENTAL SOSTENIBLE (Incluye PMA Licencia ambiental e IVA 19%)	$ - / $ 4,698,521.78	$ 1,341,083.71	28.542%
PROVISION PARA IMPLEMENTACIÓN DEL PROTOCOLO DE BIOSEGURIDAD POR COVID-19 (INCLUYE IVA)	$ - / $ 892,719.14	$ 254,802.11	28.542%
GESTIÓN SOCIAL, PREDIAL Y AMBIENTAL SOSTENIBLE (Incluye PMA Licencia ambiental e IVA 19%)	$ 75,778,877.77 / $ 53,827,286.18	$ 9,491,229.79	17.633%
PROVISION PARA IMPLEMENTACIÓN DEL PROTOCOLO DE BIOSEGURIDAD POR COVID-19 (INCLUYE IVA)	$ 350,000.00 / $ 2,880.77	$ 2,880.77	100.000%
VALOR TOTAL PROVISIONES Y OTROS CONCEPTOS (B)	$ 109,552,652.62	$ 58,624,392.63	29.078%
VALOR TOTAL PROVISIONES Y OTROS CONCEPTOS ACTUALIZADAS (B')	$ 201,614,101.63		
VALOR ACUMULADO DEL CONTRATO C=(A+B)	**$ 465,288,690.48**	**$ 234,441,836.46**	
VALOR ACUMULADO ACTUALIZADO DEL CONTRATO C'=(A'+B')	**$ 532,868,141.55**		

NOTA:

La información consignada en el presente documento es responsabilidad exclusiva del Contratista de Obra y de la Interventoría, debe corresponder con el Programa de Inversiones, Programa de Obra y el Acta de Recibo Parcial de Obra y reflejar la realidad de la ejecución del contrato.

OBSERVACIONES:

MARIO ALBERTO HUERTAS COTES
Firmado digitalmente por MARIO ALBERTO HUERTAS COTES
Fecha: 2025.09.05 14:22:31 -05'00'

Aprueba Firma:

Nombre: MARIO ALBERTO HUERTAS COTES

Representante legal o apoderado del Contratista

Matrícula Profesional No.: 14502 CND

Aprueba Firma:

Nombre: LUIS ANTONIO RUEDA RUEDA

Representante legal o apoderado del Interventor

Matrícula Profesional No.: 68202-16905 STDER

Original: Anexo para el pago de la cuenta. (Subdirección Financiera).
Copias: Unidad Ejecutora, Contratista, Interventor y Dirección Territorial.

INSTITUTO NACIONAL DE VIAS
PROCESO MISIONAL EJECUCIÓN DE PROYECTOS DE INFRAESTRUCTURA DE TRANSPORTE
MANUAL DE INTERVENTORÍA OBRA PÚBLICA
SEGUIMIENTO AL PROGRAMA DE INVERSIONES

CÓDIGO	MEPI-MN1-IN-6-FR-2
VERSIÓN	1
PÁGINA	4 de 12

FECHA: 05/09/2025 (Día / Mes / Año)

UNIDAD EJECUTORA: Subdirección de Modernización de Carreteras Nacionales - Grupo Oriente

DIRECCIÓN TERRITORIAL: CUNDINAMARCA

ACTA DE RECIBO PARCIAL DE OBRA No. 51 **DE** AGOSTO 2025 (Indicar mes y año)

SEGUIMIENTO No. 51 (La numeración debe ser consecutiva y corresponder al número del Acta de recibo parcial de obra)

VALOR BÁSICO ACTA RECIBO PARCIAL DE OBRA: $ 3,308,804,127.00

CONTRATO No: 989 DE 2021

OBJETO: MEJORAMIENTO MEDIANTE LA CONSTRUCCIÓN Y MANTENIMIENTO, GESTION PREDIAL, SOCIAL Y AMBIENTAL SOSTENIBLE DE LA RUTA DE LOS COMUNEROS (ZIPAQUIRÁ -BARBOSA -BUCARAMANGA; GIRÓN -PIEDECUESTA) EN LOS DEPARTAMENTOS DE CUNDINAMARCA, BOYACÁ Y SANTANDER, EN MARCO DE LA REACTIVACIÓN ECONÓMICA,MEDIANTE EL PROGRAMA DE OBRA PÚBLICA "VÍAS PARA LA LEGALIDAD Y LA REACTIVACIÓN VISIÓN 2030"MODULO 1

CONTRATISTA: CONSORCIO VIAL MHC 063

CONTRATO DE INTERVENTORÍA No.: 971- 2021 **INTERVENTOR:** CONSORCIO ICEACSA-TPF

PLAZO INICIAL: 114 MESES (En meses según contrato principal)

PLAZO ACUMULADO: 112 MESES (En meses segun las primoges sin suspensiones)

FECHA DE INICIO DEL CONTRATO: 21/06/2021 (Indique día/mes/año)

FECHA DE VENCIMIENTO ACTUAL: 31/08/2030 (Incluidas las suspensiones, indique día/mes/año)

FECHA DE SUSPENSIÓN: N/A (Indique la suspensión que corresponda con el periodo del acta)

FECHA DE REANUDACIÓN: (Indique día/mes/año)

VALOR INICIAL (incluido IVA) **(A):** $ 465,288,090,475.00 (Según contrato principal)

VALOR ADICIONES (incluido IVA) **(B)**: $ 67,580,051,078.00

VALOR ACUMULADO (incluido IVA) **(C=A+B):** $ 532,868,141,553.00

GRANDES PARTIDAS DE PAGO (GPP)	(VALOR INICIAL OBRA PROGRAMADA) Miles de pesos / VALOR ACTUALIZADO OBRA PROGRAMADA Miles de pesos	(%) OBRA PROGRAMADA) / (%) ACTUALIZADO OBRA PROGRAMADA	(%) EJECUTADO / VALOR TOTAL OBRA PROGRAMADA / VALOR OBRA EJECUTADA ACUMULADA Miles de pesos	% Programado / $ Valor Programado / $ Valor Ejecutado / % Ejecutado	31 dic-23	32 ene-24	33 feb-24	34 mar-24	35 abr-24	36 may-24	37 jun-24	38 jul-24	39 ago-24	40 sep-24
EXPLANACIONES	$21,515,584	6.05%	11.88%	% P	10.410%	10.430%	10.445%	10.498%	10.578%	10.687%	10.798%	10.895%	10.842%	10.887%
	$81,370,952	24.58%	$39,359,209	$ P	$ 37,890,569	$ 37,964,265	$ 38,018,196	$ 38,207,627	$ 38,497,362	$ 38,891,502	$ 39,293,626	$ 38,436,399	$ 38,386,399	$ 38,763,466
				$ E	$ 37,079,656	$ 37,071,080	$ 37,277,398	$ 37,995,924	$ 37,597,478	$ 37,668,496	$ 37,679,866	$ 37,778,864	$ 37,821,580	$ 37,980,398
				% E	10.423%	10.421%	10.479%	10.560%	10.569%	10.580%	10.592%	10.629%	10.632%	10.677%
BASES, SUBBASES Y AFIRMADOS	$46,601,026	13.10%	6.60%	% P	4.210%	4.560%	4.569%	4.719%	4.956%	4.646%	4.786%	4.799%	4.950%	4.906%
	$46,185,058	13.94%	$21,869,078	$ P	$ 15,329,455	$ 16,594,362	$ 16,557,694	$ 17,177,853	$ 18,047,263	$ 16,920,836	$ 17,426,453	$ 17,295,896	$ 17,262,265	$ 17,543,953
				$ E	$ 15,003,826	$ 16,135,429	$ 16,346,396	$ 17,015,517	$ 17,313,698	$ 17,344,523	$ 17,344,523	$ 16,174,196	$ 16,418,846	$ 16,940,977
				% E	4.215%	4.252%	4.379%	4.596%	4.783%	4.884%	4.932%	5.110%	5.178%	5.296%
PAVIMENTOS ASFALTICOS	$50,804,620	14.28%	15.49%	% P	8.547%	8.638%	8.821%	8.960%	9.210%	9.388%	9.566%	9.703%	9.793%	9.628%
	$78,426,395	23.68%	$51,310,332	$ P	$ 30,866,438	$ 30,438,719	$ 31,279,470	$ 32,488,110	$ 34,760,469	$ 33,946,401	$ 34,509,043	$ 34,518,339	$ 34,866,628	$ 35,317,864
				$ E	$ 30,438,719	$ 30,807,267	$ 32,493,720	$ 32,908,110	$ 33,852,301	$ 34,530,679	$ 34,918,391	$ 35,747,954	$ 36,900,932	$ 38,959,556
				% E	8.557%	8.660%	9.063%	9.256%	9.592%	9.709%	9.816%	10.049%	10.373%	10.952%
PAVIMENTOS DE CONCRETO	$780,270	0.22%	0.00%	% P	0.000%	0.000%	0.000%	0.000%	0.000%	0.000%	0.000%	0.000%	0.000%	0.000%
				$ P										
	$0	0.00%	$0	$ E										
				% E	0.000%	0.000%	0.000%	0.000%	0.000%	0.000%	0.000%	0.000%	0.000%	0.000%
ESTRUCTURA Y DRENAJES	$198,553,898	55.82%	9.64%	% P	5.945%	6.588%	6.035%	6.164%	6.112%	6.273%	7.334%	7.399%	7.636%	7.915%
	$86,060,101	25.98%	$31,929,610	$ P	$ 21,066,255	$ 23,460,703	$ 21,440,998	$ 22,035,808	$ 22,054,892	$ 22,594,500	$ 28,000,944	$ 26,480,000	$ 27,060,124	$ 28,107,599
				$ E	$ 21,384,423	$ 23,460,703	$ 21,802,410	$ 22,035,228	$ 23,205,388	$ 23,042,390	$ 24,518,218	$ 25,032,402	$ 26,454,736	$ 28,044,002
				% E	6.011%	6.033%	6.120%	6.364%	6.524%	6.646%	6.893%	7.126%	7.437%	7.574%
SEÑALIZACIÓN Y SEGURIDAD	$5,732,587	1.61%	2.31%	% P	1.139%	1.142%	1.171%	1.190%	1.208%	1.221%	1.287%	1.276%	1.338%	1.432%
	$10,167,778	3.07%	$7,643,966	$ P	$ 4,053,056	$ 4,061,897	$ 4,165,895	$ 4,233,402	$ 4,297,466	$ 4,342,986	$ 4,580,067	$ 4,538,978	$ 4,760,245	$ 5,092,596
				$ E	$ 4,053,056	$ 4,161,895	$ 4,233,402	$ 4,297,562	$ 4,342,986	$ 4,392,697	$ 4,923,510	$ 4,962,414	$ 4,966,277	$ 5,000,094
				% E	1.139%	1.171%	1.190%	1.208%	1.221%	1.287%	1.276%	1.338%	1.432%	1.432%
OBRAS SUBTERRANEAS	$18,970,842	5.33%	0.00%	% P	0.000%	0.000%	0.000%	0.000%	0.000%	0.000%	0.000%	0.000%	0.000%	0.000%
	$0	0.00%	$0	$ P										
				$ E										
				% E	0.000%	0.000%	0.000%	0.000%	0.000%	0.000%	0.000%	0.000%	0.000%	0.000%
OBRAS VARIAS	$4,548,271	1.28%	0.62%	% P	0.337%	0.343%	0.313%	0.313%	0.313%	0.313%	0.313%	0.313%	0.313%	0.313%
	$2,795,893	0.84%	$2,056,510	$ P	$ 960,289	$ 960,289	$ 1,114,945	$ 1,114,945	$ 1,114,945	$ 1,114,945	$ 1,114,945	$ 1,114,945	$ 1,114,945	$ 1,114,945
				$ E	$ 844,508	$ 1,114,945	$ 1,466,697	$ 1,405,771	$ 1,658,128	$ 1,746,583	$ 1,816,353	$ 2,035,497	$ 1,876,208	$ 1,805,208
				% E	0.237%	0.313%	0.419%	0.420%	0.466%	0.492%	0.511%	0.621%	0.527%	0.527%
TRANSPORTES	$8,228,340	$0	$0	% P	4.920%	4.931%	4.931%	4.949%	4.972%	4.994%	5.036%	5.039%	5.052%	5.071%
	$26,247,863	$0	$21,648,739	$ P	$ 17,506,494	$ 17,540,368	$ 17,540,469	$ 17,605,521	$ 17,686,310	$ 17,766,666	$ 17,924,702	$ 17,925,710	$ 17,974,603	$ 18,038,560
				$ E	$ 17,534,714	$ 17,540,469	$ 17,573,179	$ 17,665,549	$ 17,672,537	$ 17,674,702	$ 17,674,702	$ 17,694,212	$ 17,974,603	$ 18,065,510
				% E	4.929%	4.931%	4.940%	4.968%	4.968%	4.968%	4.968%	4.971%	5.036%	5.076%
NO PREVISTOS	$0	0.00%	0.00%	% P	0.000%	0.000%	0.000%	0.000%	0.000%	0.000%	0.000%	0.000%	0.000%	0.000%
				$ P										
	$0	0.00%	$0	$ E										
				% E	0.000%	0.000%	0.000%	0.000%	0.000%	0.000%	0.000%	0.000%	0.000%	0.000%
VALOR BÁSICO DE OBRA (A)	$355,735,438	100%	53%											
VALOR BÁSICO DE OBRA ACTUALIZADO (A')	$331,254,040	100%	$175,817,444											

NOTAS SEGUIMIENTO AL PROGRAMA DE INVERSIONES:

1. Indicar los ítems de pago agrupados en cada GPP.
2. El Programa de Inversiones debe ser consistente con el Programa de Obra aprobado.
3. El porcentaje programado de cada GPP se calcula teniendo en cuenta la relación entre el valor de la GPP y el "Valor básico de obra programada".
4. El Programa de Inversiones se calcula considerando el Valor básico de la obra (sin incluir provisiones e IVA).
5. Para los contratos en los cuales se tengan considerados ítems de obra que no se puedan agrupar por GPP, se debe diligenciar el formato con los ítems de obra.

CONVENCIONES

TIPO DE DIBUJO	PROGRAMADO	EJECUTADO
BARRAS	$ Valor	$ Valor
CURVAS		

INVERSIÓN OBRA PROGRAMADA MES	%	**1.96%**	**0.22%**	**0.38%**	**0.43%**	**0.64%**	**0.92%**	**1.07%**	**0.24%**	**0.49%**	**0.66%**
	VALOR (Miles de Pesos)	**$6,964,459**	**$793,869**	**$1,359,872**	**$1,540,283**	**$2,287,992**	**$3,284,828**	**$3,804,433**	**$847,670**	**$1,758,210**	**$2,339,255**
INVERSIÓN OBRA PROGRAMADA ACUMULADA	%	**35.42%**	**35.64%**	**36.02%**	**36.46%**	**37.10%**	**38.02%**	**39.09%**	**39.33%**	**39.82%**	**40.48%**
	VALOR (Miles de Pesos)	**$126,990,837**	**$126,784,706**	**$128,144,578**	**$129,684,860**	**$131,972,853**	**$135,257,680**	**$139,062,114**	**$139,909,784**	**$141,667,994**	**$144,007,249**
INVERSIÓN OBRA EJECUTADA MES	%	**1.19%**	**0.27%**	**0.82%**	**0.75%**	**0.67%**	**0.49%**	**0.60%**	**0.79%**	**0.69%**	**0.93%**
	VALOR (Miles de Pesos)	**$4,222,178**	**$956,008**	**$2,909,922**	**$2,662,516**	**$2,366,650**	**$1,695,234**	**$2,152,035**	**$2,820,325**	**$2,462,395**	**$3,296,160**
INVERSIÓN OBRA EJECUTADA ACUMULADA	%	**35.51%**	**35.78%**	**36.60%**	**37.35%**	**38.02%**	**38.49%**	**39.10%**	**39.89%**	**40.58%**	**41.51%**
	VALOR (Miles de Pesos)	**$126,329,917**	**$127,284,924**	**$130,193,847**	**$132,876,362**	**$135,243,013**	**$136,938,247**	**$139,090,282**	**$141,910,607**	**$144,373,002**	**$147,669,162**

* Las provisiones y otros conceptos que se registren en el presente cuadro deben corresponder con los relacionados en la propuesta económica aprobada o modificación contractual.
Incluye IVA, debe sumar el valor total del contrato.

PROVISIONES Y OTROS CONCEPTOS*	VALOR INICIAL / VALOR ACTUALIZADO	VALOR EJECUTADO	% DE EJECUCIÓN
PROVISIÓN PARA AJUSTES , OBRAS COMPLEMENTARIAS Y/O ADICIONALES	$ 27,957,104.34	$ 43,751,000.81	32.057%
	$ 136,480,362.43		
PROVISIÓN PARA JORNADAS DE TRABAJO 24 HORAS DIARIAS 7 DIAS DE LA SEMANA	$ 1,200,000.00	$ -	0.000%
	$ 1,200,000.00		
VALOR IVA (OBRA) (19% SOBRE UTILIDAD OBRA)	$ 1,125,070.51	$ 641,815.45	46.823%
	$ 1,370,731.33		
REVISIÓN, AJUSTE Y/O ACTUALIZACIÓN Y/O MODIFICACIÓN Y/O COMPLEMENTACIÓN DE LOS ESTUDIOS Y DISEÑOS Y/O ELABORACION DEL CÁLCULO DE LA ESTRUCTURA DEL PAVIMENTO Y/O CÁLCULOS ESTRUCTURALES Y/O DE OBRAS REQUERIDAS PARA GARANTIZAR LA ESTABILIDAD DE LA INFRAESTRUCTURA VIAL	$ 2,640,000.00	$ 2,640,000.00	100.000%
	$ 2,640,000.00		
IVA - REVISIÓN, AJUSTE Y/O ACTUALIZACIÓN Y/O MODIFICACIÓN Y/O COMPLEMENTACIÓN DE LOS ESTUDIOS Y DISEÑOS Y/O ELABORACION DEL CÁLCULO DE LA ESTRUCTURA DEL PAVIMENTO Y/O CÁLCULOS ESTRUCTURALES Y/O DE OBRAS REQUERIDAS PARA GARANTIZAR LA ESTABILIDAD DE LA INFRAESTRUCTURA VIAL	$ 501,600.00	$ 501,600.00	100.000%
	$ 501,600.00		
GESTIÓN SOCIAL, PREDIAL Y AMBIENTAL SOSTENIBLE (Incluye PMA Licencia ambiental+ IVA 19%)	$ -	$ 1,341,063.71	28.542%
	$ 4,698,521.78		
PROVISION PARA IMPLEMENTACIÓN DEL PROTOCOLO DE BIOSEGURIDAD POR COVID-19 (INCLUIDO IVA)	$ -	$ 254,802.11	28.542%
	$ 892,719.14		
GESTIÓN SOCIAL, PREDIAL Y AMBIENTAL SOSTENIBLE (Incluye PMA Licencia ambiental+ IVA 19%)	$ 75,778,877.77	$ 9,491,229.79	17.633%
	$ 53,827,286.18		
PROVISION PARA IMPLEMENTACIÓN DEL PROTOCOLO DE BIOSEGURIDAD POR COVID-19 (INCLUIDO IVA)	$ 350,000.00	$ 2,880.77	100.000%
	$ 2,880.77		
VALOR TOTAL PROVISIONES Y OTROS CONCEPTOS (B)	$ 109,552,652.62	$ 58,624,392.63	29.078%
VALOR TOTAL PROVISIONES Y OTROS CONCEPTOS ACTUALIZADAS (B')	$ 201,614,101.63		
VALOR ACUMULADO DEL CONTRATO C=(A+B)	**$ 465,288,090.48**	**$ 234,441,836.46**	
VALOR ACUMULADO ACTUALIZADO DEL CONTRATO C'=(A'+B')	**$ 532,868,141.55**		

NOTA:

La información consignada en el presente documento es responsabilidad exclusiva del Contratista de Obra y de la Interventoría, debe corresponder con el Programa de Inversiones, Programa de Obra y el Acta de Recibo Parcial de Obra y reflejar la realidad de la ejecución del contrato.

OBSERVACIONES:

MARIO ALBERTO HUERTAS COTES
Firmado digitalmente por MARIO ALBERTO HUERTAS COTES
Fecha: 2025.09.05 14:22:41 -05'00'

Aprueba Firma:

Nombre: MARIO ALBERTO HUERTAS COTES

Representante legal o apoderado del Contratista

Matrícula Profesional No.: 14502 CND

Aprueba Firma:

Nombre: LUIS ANTONIO RUEDA RUEDA

Representante legal o apoderado del Interventor

Matrícula Profesional No.: 68202-16905 STDER

Original: Anexo para el pago de la cuenta. (Subdirección Financiera).
Copias: Unidad Ejecutora, Contratista, Interventor y Dirección Territorial.

INSTITUTO NACIONAL DE VIAS
PROCESO MISIONAL EJECUCIÓN DE PROYECTOS DE INFRAESTRUCTURA DE TRANSPORTE
MANUAL DE INTERVENTORÍA OBRA PÚBLICA
SEGUIMIENTO AL PROGRAMA DE INVERSIONES

CÓDIGO	MEPI-MIN1-IN-6-FR-2
VERSIÓN	1
PÁGINA	5 de 12

FECHA: 05/09/2025 (Día / Mes / Año)

UNIDAD EJECUTORA: Subdirección de Modernización de Carreteras Nacionales - Grupo Oriente

DIRECCIÓN TERRITORIAL: CUNDINAMARCA

ACTA DE RECIBO PARCIAL DE OBRA No. 51 **DE** AGOSTO 2025 (Indicar mes y año)

SEGUIMIENTO No. 51 (La numeración debe ser consecutiva y corresponder al número del Acta de recibo parcial de obra)

VALOR BÁSICO ACTA RECIBO PARCIAL DE OBRA: $ 3.308.804.127,00

CONTRATO No: 989 DE 2021

OBJETO:
MEJORAMIENTO MEDIANTE LA CONSTRUCCIÓN Y MANTENIMIENTO, GESTION PREDIAL, SOCIAL Y AMBIENTAL SOSTENIBLE DE LA RUTA DE LOS COMUNEROS (ZIPAQUIRÁ -BARBOSA -BUCARAMANGA; GIRÓN -PIEDECUESTA) EN LOS DEPARTAMENTOS DE CUNDINAMARCA, BOYACÁ Y SANTANDER, EN MARCO DE LA REACTIVACIÓN ECONÓMICA,MEDIANTE EL PROGRAMA DE OBRA PUBLICA "VIAS PARA LA LEGALIDAD Y LA REACTIVACIÓN VISIÓN 2030"MODULO 1

CONTRATISTA: CONSORCIO VIAL MHC 063

CONTRATO DE INTERVENTORÍA No.: 971- 2021 **INTERVENTOR:** CONSORCIO ICEACSA-TPF

PLAZO INICIAL: 114 MESES (En meses según contrato principal)
PLAZO ACUMULADO: 112 MESES (En meses según las prórrogas sin suspensiones)
FECHA DE INICIO DEL CONTRATO: 21/06/2021 (Indique día/mes/año)
FECHA DE VENCIMIENTO ACTUAL: 31/08/2030 (Incluidas las suspensiones, indique día/mes/año)
FECHA DE SUSPENSIÓN: N/A (Indique la suspensión que corresponda con el periodo del acta)
FECHA DE REANUDACIÓN: (Indique día/mes/año)
VALOR INICIAL (incluido IVA) **(A)**: $ **465.288.090.475,00** (Según contrato principal)
VALOR ADICIONES (incluido IVA) **(B)**: $ 67.580.051.078,00
VALOR ACUMULADO (incluido IVA) **(C=A+B)**: $ **532.868.141.553,00**

GRANDES PARTIDAS DE PAGO (GPP)	(VALOR INICIAL OBRA PROGRAMADA) Miles de pesos	(%) OBRA PROGRAMADA	(%) EJECUTADO / VALOR TOTAL OBRA PROGRAMADA	% Programado / $ Valor Programado / $ Valor Ejecutado / % Ejecutado	41 oct-24	42 nov-24	43 dic-24	44 ene-25	45 feb-25	46 mar-25	47 abr-25	48 may-25	49 jun-25	50 jul-25	%
	VALOR ACTUALIZADO OBRA PROGRAMADA Miles de pesos	(%) ACTUALIZADO OBRA PROGRAMADA	VALOR OBRA EJECUTADA ACUMULADA Miles de pesos												
EXPLANACIONES	$21,515,584	6.05%	11.88%	% P	10.710%	10.767%	11.814%	11.823%	11.840%	11.890%	11.895%	11.917%	12.026%	11.840%	100%
	$81,370,952	24.56%	$39,359,209	$ P	$ 38,150,366	$ 38,360,366	$ 38,431,585	$ 38,460,367	$ 38,516,236	$ 38,675,711	$ 38,684,360	$ 38,764,837	$ 39,132,997	$ 38,280,423	90%
				$ E	$ 38,144,066	$ 38,246,302	$ 38,456,834	$ 38,524,044	$ 38,668,711	$ 38,863,142	$ 39,007,084	$ 39,161,590	$ 39,249,423	$ 39,288,543	80%
				% E	10.723%	10.751%	11.822%	11.843%	11.887%	11.947%	11.991%	12.039%	12.066%	11.855%	70%
BASES, SUBBASES Y AFIRMADOS	$46,601,026	13.10%	6.60%	% P	5.313%	5.341%	5.970%	5.982%	6.006%	6.104%	6.118%	6.179%	6.434%	6.169%	60%
	$46,185,058	13.94%	$21,869,078	$ P	$ 19,909,977	$ 19,995,977	$ 20,027,894	$ 20,041,382	$ 20,065,382	$ 20,506,382	$ 20,520,035	$ 20,764,181	$ 21,609,004	$ 20,724,188	50%
				$ E	$ 19,021,539	$ 19,102,971	$ 19,534,732	$ 19,641,432	$ 19,821,582	$ 20,056,268	$ 20,264,110	$ 20,504,188	$ 20,804,188	$ 21,296,290	40%
				% E	5.350%	5.388%	5.995%	6.038%	6.093%	6.159%	6.270%	6.395%	6.445%	6.429%	30%
PAVIMENTOS ASFALTICOS	$50,804,620	14.28%	15.49%	% P	11.019%	11.380%	12.971%	12.998%	13.098%	13.748%	13.819%	13.857%	13.470%	14.546%	20%
	$78,426,395	23.68%	$51,310,332	$ P	$ 39,198,266	$ 40,499,266	$ 46,140,099	$ 44,244,099	$ 42,282,345	$ 48,723,260	$ 49,003,348	$ 49,077,424	$ 47,699,790	$ 48,390,851	10%
				$ E	$ 39,579,563	$ 40,808,348	$ 42,510,405	$ 42,627,826	$ 43,401,982	$ 45,115,123	$ 45,683,380	$ 47,052,648	$ 48,032,831	$ 49,768,023	0%
				% E	11.126%	11.472%	13.071%	13.104%	13.342%	13.869%	14.136%	14.449%	14.756%	15.024%	
PAVIMENTOS DE CONCRETO	$780,270	0.22%	0.00%	% P	0.000%	0.000%	0.000%	0.000%	0.000%	0.000%	0.000%	0.000%	0.000%	0.000%	
	$0	0.00%	$0	$ P											
				$ E											
				% E	0.000%	0.000%	0.000%	0.000%	0.000%	0.000%	0.000%	0.000%	0.000%	0.000%	
ESTRUCTURA Y DRENAJES	$198,553,898	55.82%	9.64%	% P	7.646%	7.821%	8.823%	8.873%	8.988%	9.018%	9.060%	9.012%	9.263%	9.413%	
	$86,060,101	25.98%	$31,929,610	$ P	$ 27,196,000	$ 27,820,000	$ 31,390,000	$ 31,566,000	$ 31,969,000	$ 32,095,226	$ 32,236,513	$ 32,074,340	$ 32,953,000	$ 33,501,951	
				$ E	$ 27,525,833	$ 28,296,378	$ 30,638,478	$ 28,769,021	$ 29,149,215	$ 30,514,207	$ 29,993,594	$ 30,307,408	$ 30,891,555	$ 31,397,836	
				% E	7.756%	7.954%	8.865%	8.844%	8.961%	9.073%	9.222%	9.286%	9.404%	9.478%	
SEÑALIZACIÓN Y SEGURIDAD	$5,732,587	1.61%	2.31%	% P	1.434%	1.574%	2.065%	2.040%	2.055%	2.177%	2.180%	2.404%	2.841%	2.977%	
	$10,167,778	3.07%	$7,643,966	$ P	$ 5,104,000	$ 5,600,000	$ 7,347,000	$ 7,258,000	$ 7,312,000	$ 7,746,000	$ 7,756,000	$ 8,553,000	$ 10,107,000	$ 10,593,000	
				$ E	$ 4,416,032	$ 6,366,818	$ 6,777,215	$ 6,824,164	$ 7,092,526	$ 7,368,821	$ 7,462,597	$ 7,469,205	$ 7,831,465	$ 7,982,169	
				% E	1.229%	1.398%	2.083%	2.098%	2.177%	2.274%	2.294%	2.298%	2.303%	2.299%	
OBRAS SUBTERRANEAS	$18,970,842	5.33%	0.00%	% P	0.000%	0.000%	0.000%	0.000%	0.000%	0.000%	0.000%	0.000%	0.000%	0.000%	
	$0	0.00%	$0	$ P											
				$ E											
				% E	0.000%	0.000%	0.000%	0.000%	0.000%	0.000%	0.000%	0.000%	0.000%	0.000%	
OBRAS VARIAS	$4,548,271	1.28%	0.62%	% P	0.527%	0.527%	0.577%	0.599%	0.621%	0.580%	0.581%	0.582%	0.583%	0.593%	
	$2,795,893	0.84%	$2,056,510	$ P	$ 1,976,269	$ 1,976,269	$ 1,977,009	$ 1,977,009	$ 2,056,145	$ 1,967,571	$ 1,968,796	$ 1,965,944	$ 1,965,692	$ 1,965,762	
				$ E	$ 1,676,208	$ 1,677,208	$ 1,677,208	$ 1,677,208	$ 1,857,371	$ 1,857,371	$ 1,849,371	$ 1,839,208	$ 1,842,782	$ 1,859,478	
				% E	0.527%	0.528%	0.577%	0.580%	0.580%	0.580%	0.580%	0.587%	0.597%	0.601%	
TRANSPORTES	$8,228,340	$0	$0	% P	5.116%	5.229%	5.960%	5.961%	5.961%	6.131%	6.131%	6.133%	6.306%	6.333%	
	$26,247,863	$0	$21,648,739	$ P	$ 18,850,000	$ 19,280,000	$ 19,586,890	$ 19,366,975	$ 19,380,998	$ 19,944,388	$ 19,958,211	$ 19,951,815	$ 20,484,016	$ 20,952,640	
				$ E	$ 18,933,877	$ 19,233,500	$ 19,540,709	$ 19,596,825	$ 19,692,054	$ 20,062,818	$ 20,276,934	$ 20,388,007	$ 20,892,640	$ 21,403,013	
				% E	5.300%	5.407%	6.007%	6.024%	6.054%	6.174%	6.233%	6.329%	6.396%	6.401%	
NO PREVISTOS	$0	0.00%	0.00%	% P	0.000%	0.000%	0.000%	0.000%	0.000%	0.000%	0.000%	0.000%	0.000%	0.000%	
	$0	0.00%	$0	$ P											
				$ E											
				% E	0.000%	0.000%	0.000%	0.000%	0.000%	0.000%	0.000%	0.000%	0.000%	0.000%	
VALOR BÁSICO DE OBRA (A)	$355,735,438	100%	53%												
VALOR BÁSICO DE OBRA ACTUALIZADO (A')	$331,254,040	100%	$175,817,444												

NOTAS SEGUIMIENTO AL PROGRAMA DE INVERSIONES:

1. Indicar los ítems de pago agrupados en cada GPP.
2. El Programa de Inversiones debe ser consistente con el Programa de Obra aprobado.
3. El porcentaje programado de cada GPP se calcula teniendo en cuenta la relación entre el valor de la GPP y el "Valor básico de obra programada".
4. El Programa de Inversiones se calcula considerando el Valor básico de la obra (sin incluir provisiones e IVA).
5. Para los contratos en los cuales se tengan considerados ítems de obra que no se puedan agrupar por GPP, se debe diligenciar el formato con los ítems de obra.

CONVENCIONES

TIPO DE DIBUJO	PROGRAMADO	EJECUTADO
BARRAS	$ Valor	$ Valor
CURVAS		

		41 oct-24	42 nov-24	43 dic-24	44 ene-25	45 feb-25	46 mar-25	47 abr-25	48 may-25	49 jun-25	50 jul-25
INVERSIÓN OBRA PROGRAMADA MES	%	1.28%	0.93%	1.45%	0.12%	0.19%	1.20%	0.08%	0.14%	1.51%	0.90%
	VALOR (Miles de Pesos)	**$4,669,913**	**$3,300,000**	**$4,723,291**	**$384,968**	**$615,386**	**$3,906,276**	**$261,739**	**$470,049**	**$4,910,928**	**$2,985,110**
INVERSIÓN OBRA PROGRAMADA ACUMULADA	%	**41.77%**	**42.69%**	**48.14%**	**48.26%**	**48.45%**	**49.65%**	**49.73%**	**49.87%**	**51.38%**	**51.38%**
	VALOR (Miles de Pesos)	**$148,877,162**	**$151,877,162**	**$156,600,454**	**$156,985,422**	**$157,600,808**	**$161,507,084**	**$161,768,822**	**$162,238,872**	**$167,149,799**	**$170,134,909**
INVERSIÓN OBRA EJECUTADA MES	%	**0.79%**	**1.00%**	**1.07%**	**0.11%**	**0.58%**	**0.98%**	**0.65%**	**0.65%**	**0.59%**	**1.04%**
	VALOR (Miles de Pesos)	**$2,817,462**	**$3,559,780**	**$3,483,966**	**$361,242**	**$1,831,461**	**$3,194,883**	**$2,116,185**	**$2,127,319**	**$1,933,460**	**$3,453,730**
INVERSIÓN OBRA EJECUTADA ACUMULADA	%	**42.30%**	**43.30%**	**48.42%**	**48.59%**	**49.09%**	**50.78%**	**51.38%**	**51.98%**	**52.58%**	
	VALOR (Miles de Pesos)	**$150,486,625**	**$154,026,394**	**$157,510,380**	**$157,871,622**	**$159,703,084**	**$162,897,946**	**$165,014,131**	**$167,141,450**	**$169,074,909**	**$172,508,640**

* Las provisiones y otros conceptos que se registren en el presente cuadro deben corresponder con los relacionados en la propuesta económica aprobada o modificación contractual.
Incluye IVA, debe sumar el valor total del contrato.

PROVISIONES Y OTROS CONCEPTOS*	VALOR INICIAL / VALOR ACTUALIZADO	VALOR EJECUTADO	% DE EJECUCIÓN
PROVISIÓN PARA AJUSTES , OBRAS COMPLEMENTARIAS Y/O ADICIONALES	$ 27,957,104.34	$ 43,751,000.81	32.057%
	$ 136,480,362.43		
PROVISIÓN PARA JORNADAS DE TRABAJO 24 HORAS DIARIAS 7 DIAS DE LA SEMANA	$ 1,200,000.00	$ -	0.000%
	$ 1,200,000.00		
VALOR IVA (OBRA) (19% SOBRE UTILIDAD OBRA)	$ 1,125,070.51	$ 641,815.45	46.623%
	$ 1,370,731.53		
REVISIÓN, AJUSTE Y/O ACTUALIZACIÓN Y/O MODIFICACIÓN Y/O COMPLEMENTACIÓN DE LOS ESTUDIOS Y DISEÑOS Y/O ELABORACION DEL CÁLCULO DE LA ESTRUCTURA DEL PAVIMENTO Y/O CÁLCULOS ESTRUCTURALES Y/O DE OBRAS REQUERIDAS PARA GARANTIZAR LA ESTABILIDAD DE LA INFRAESTRUCTURA VIAL	$ 2,640,000.00	$ 2,640,000.00	100.000%
	$ 2,640,000.00		
IVA - REVISIÓN, AJUSTE Y/O ACTUALIZACIÓN Y/O MODIFICACIÓN Y/O COMPLEMENTACIÓN DE LOS ESTUDIOS Y DISEÑOS Y/O ELABORACION DEL CÁLCULO DE LA ESTRUCTURA DEL PAVIMENTO Y/O CÁLCULOS ESTRUCTURALES Y/O DE OBRAS REQUERIDAS PARA GARANTIZAR LA ESTABILIDAD DE LA INFRAESTRUCTURA VIAL	$ 501,600.00	$ 501,600.00	100.000%
	$ 501,600.00		
GESTIÓN SOCIAL, PREDIAL Y AMBIENTAL SOSTENIBLE (incluye PMA Licencia ambiental e IVA(19%)	$ -	$ 1,341,063.71	28.542%
	$ 4,698,521.78		
PROVISION PARA IMPLEMENTACIÓN DEL PROTOCOLO DE BIOSEGURIDAD POR COVID-19 (INCLUYE IVA)	$ -	$ 294,802.11	28.542%
	$ 892,719.14		
GESTIÓN SOCIAL, PREDIAL Y AMBIENTAL SOSTENIBLE (incluye PMA Licencia ambiental e IVA(19%)	$ 75,778,877.77	$ 9,491,229.79	17.633%
	$ 53,827,286.18		
PROVISION PARA IMPLEMENTACIÓN DEL PROTOCOLO DE BIOSEGURIDAD POR COVID-19 (INCLUYE IVA)	$ 350,000.00	$ 2,880.77	100.000%
	$ 2,880.77		
VALOR TOTAL PROVISIONES Y OTROS CONCEPTOS (B)	$ 109,552,652.62	$ 58,624,392.63	29.078%
VALOR TOTAL PROVISIONES Y OTROS CONCEPTOS ACTUALIZADAS (B')	$ 201,614,101.63		
VALOR ACUMULADO DEL CONTRATO C=(A+B)	**$ 465,288,090.48**	**$ 234,441,836.46**	
VALOR ACUMULADO ACTUALIZADO DEL CONTRATO C'=(A'+B')	**$ 532,868,141.55**		

NOTA:

La información consignada en el presente documento es responsabilidad exclusiva del Contratista de Obra y de la Interventoría, debe corresponder con el Programa de Inversiones, Programa de Obra y el Acta de Recibo Parcial de Obra y reflejar la realidad de la ejecución del contrato.

OBSERVACIONES:

MARIO ALBERTO HUERTAS COTES
Firmado digitalmente por MARIO ALBERTO HUERTAS COTES
Fecha: 2025.09.05 14:22:51 -05'00'

Aprueba Firma:
Nombre: MARIO ALBERTO HUERTAS COTES
Representante legal o apoderado del Contratista
Matrícula Profesional No.: 14502 CND

Aprueba Firma:
Nombre: LUIS ANTONIO RUEDA RUEDA
Representante legal o apoderado del Interventor
Matrícula Profesional No.: 68202-16935 STDER

Original: Anexo para el pago de la cuenta. (Subdirección Financiera).
Copias: Unidad Ejecutora, Contratista, Interventor y Dirección Territorial.

INSTITUTO NACIONAL DE VIAS
PROCESO MISIONAL EJECUCIÓN DE PROYECTOS DE INFRAESTRUCTURA DE TRANSPORTE
MANUAL DE INTERVENTORÍA OBRA PÚBLICA
SEGUIMIENTO AL PROGRAMA DE INVERSIONES

CÓDIGO	MEPI-MNT-IN-6-FR-2
VERSIÓN	1
PÁGINA	6 de 12
FECHA	05/09/2025 (Día / Mes / Año)

UNIDAD EJECUTORA: Subdirección de Modernización de Carreteras Nacionales - Grupo Oriente

DIRECCIÓN TERRITORIAL: CUNDINAMARCA

ACTA DE RECIBO PARCIAL DE OBRA No. 51 **DE** AGOSTO 2025 (Indicar mes y año)

SEGUIMIENTO No. 51 (La numeración debe ser consecutiva y corresponder al número del Acta de recibo parcial de obra)

VALOR BÁSICO ACTA RECIBO PARCIAL DE OBRA: $ 3,308,804,127.00

CONTRATO No: 989 DE 2021

OBJETO: MEJORAMIENTO MEDIANTE LA CONSTRUCCIÓN Y MANTENIMIENTO, GESTION PREDIAL, SOCIAL Y AMBIENTAL SOSTENIBLE DE LA RUTA DE LOS COMUNEROS (ZIPAQUIRÁ -BARBOSA -BUCARAMANGA; GIRÓN -PIEDECUESTA) EN LOS DEPARTAMENTOS DE CUNDINAMARCA, BOYACÁ Y SANTANDER, EN MARCO DE LA REACTIVACIÓN ECONÓMICA MEDIANTE EL PROGRAMA DE OBRA PÚBLICA "VÍAS PARA LA LEGALIDAD Y LA REACTIVACIÓN VISIÓN 2030"MODULO 1.

CONTRATISTA: CONSORCIO VIAL MHC 063

CONTRATO DE INTERVENTORÍA No.: 971- 2021 **INTERVENTOR:** CONSORCIO ICEACSA-TPF

PLAZO INICIAL: 114 MESES (En meses según contrato principal)

PLAZO ACUMULADO: 112 MESES (En meses según las prórrogas sin suspensiones)

FECHA DE INICIO DEL CONTRATO: 21/08/2021 (Indique día/mes/año)

FECHA DE VENCIMIENTO ACTUAL: 31/08/2030 (Incluidas las suspensiones, indique día/mes/año)

FECHA DE SUSPENSIÓN: N/A (Indique la suspensión que corresponda con el periodo del acta)

FECHA DE REANUDACIÓN (Indique día/mes/año)

VALOR INICIAL (incluido IVA) **(A):** $ 465,288,090,475.00 (Según contrato principal)

VALOR ADICIONES (incluido IVA) **(B):** $ 67,580,051,078.00

VALOR ACUMULADO (incluido IVA) **(C=A+B):** $ 532,868,141,553.00

GRANDES PARTIDAS DE PAGO (GPP)	(VALOR INICIAL OBRA PROGRAMADA) Miles de pesos	(%) OBRA PROGRAMADA)	(%) EJECUTADO / VALOR TOTAL OBRA PROGRAMADA	% Programado / $ Valor Programado / $ Valor Ejecutado / % Ejecutado	51 ago-25	52 sep-25	53 oct-25	54 nov-25	55 dic-25	56 ene-26	57 feb-26	58 mar-26	59 abr-26	60 may-26	%
	VALOR ACTUALIZADO OBRA PROGRAMADA Miles de pesos	(%) ACTUALIZADO OBRA PROGRAMADA	VALOR OBRA EJECUTADA ACUMULADA Miles de pesos												
EXPLANACIONES	$21,515,584	6.05%	11.88%	% P	11.900%	12.017%	12.135%	12.328%	12.334%	12.441%	12.548%	12.655%	12.762%	12.869%	100%
	$81,370,952	24.56%	$39,359,209	$ P	$ 26,460,247	$ 26,721,042	$ 26,981,837	$ 27,413,515	$ 27,427,680	$ 27,665,322	$ 27,902,964	$ 28,140,606	$ 28,378,248	$ 28,615,890	90%
				$ E	$ 39,359,209										80%
				% E	11.882%										70%
BASES, SUBBASES Y AFIRMADOS	$46,601,026	13.10%	6.60%	% P	6.660%	6.683%	6.896%	7.186%	7.622%	7.674%	7.726%	7.778%	7.830%	7.882%	60%
	$46,185,058	13.94%	$21,869,078	$ P	$ 22,487,045	$ 22,158,040	$ 22,883,511	$ 23,810,797	$ 25,247,426	$ 25,419,751	$ 25,592,076	$ 25,764,400	$ 25,936,617	$ 26,108,378	50%
				$ E	$ 21,869,078										40%
				% E	6.602%										30%
PAVIMENTOS ASFALTICOS	$50,804,620	14.28%	15.49%	% P	14.646%	14.839%	15.043%	15.344%	16.070%	16.139%	16.208%	16.277%	16.347%	16.416%	20%
	$78,426,395	23.68%	$51,310,332	$ P	$ 48,914,241	$ 49,154,940	$ 49,690,149	$ 50,648,196	$ 53,230,990	$ 53,492,384	$ 53,666,777	$ 53,918,369	$ 54,196,362	$ 54,377,265	10%
				$ E	$ 51,310,332										0%
				% E	15.490%										
PAVIMENTOS DE CONCRETO	$780,270	0.22%	0.00%	% P	0.000%	0.000%	0.000%	0.000%	0.000%	0.000%	0.000%	0.000%	0.000%	0.000%	
	$0	0.00%	$0	$ P											
				$ E											
				% E	0.000%										
ESTRUCTURA Y DRENAJES	$198,553,898	55.82%	9.64%	% P	9.630%	9.630%	9.612%	9.740%	9.731%	9.870%	10.009%	10.147%	10.286%	10.425%	
	$86,060,101	25.98%	$31,929,610	$ P	$ 31,863,266	$ 31,863,266	$ 31,805,745	$ 32,231,054	$ 32,230,192	$ 32,684,786	$ 33,139,380	$ 33,593,973	$ 34,073,378	$ 34,533,178	
				$ E	$ 31,929,610										
				% E	9.630%										
SEÑALIZACIÓN Y SEGURIDAD	$5,732,587	1.61%	2.31%	% P	2.277%	2.277%	2.277%	2.277%	2.277%	2.283%	2.288%	2.293%	2.302%	2.308%	
	$10,167,778	3.07%	$7,643,966	$ P	$ 7,543,966					$ 7,560,516	$ 7,577,066	$ 7,593,616	$ 7,626,871	$ 7,643,726	
				$ E	$ 7,643,966										
				% E	2.308%										
OBRAS SUBTERRANEAS	$18,970,842	5.33%	0.00%	% P	0.000%	0.000%	0.000%	0.000%	0.000%	0.000%	0.000%	0.000%	0.000%	0.000%	
	$0	0.00%	$0	$ P											
				$ E											
				% E	0.000%										
OBRAS VARIAS	$4,548,271	1.28%	0.62%	% P	0.612%	0.622%	0.631%	0.631%	0.631%	0.633%	0.636%	0.636%	0.638%	0.640%	
	$2,795,893	0.84%	$2,056,510	$ P	$ 2,056,509	$ 2,088,603	$ 2,090,877			$ 2,096,596	$ 2,102,236	$ 2,107,916	$ 2,113,595	$ 2,119,275	
				$ E	$ 2,056,510										
				% E	0.621%										
TRANSPORTES	$8,228,340	$0	$0	% P	6.343%	6.379%	6.411%	6.443%	6.757%	6.786%	6.776%	6.766%	6.795%	6.805%	
	$26,247,863	$0	$21,648,739	$ P	$ 20,912,341	$ 21,126,094	$ 21,286,454	$ 21,343,175	$ 22,361,436	$ 22,473,265	$ 22,445,155	$ 22,417,044	$ 22,556,853	$ 22,545,739	
				$ E	$ 21,648,739										
				% E	6.535%										
NO PREVISTOS	$0	0.00%	0.00%	% P	0.000%	0.000%	0.000%	0.000%	0.000%	0.000%	0.000%	0.000%	0.000%	0.000%	
	$0	0.00%	$0	$ P											
				$ E											
				% E	0.000%										0%
VALOR BÁSICO DE OBRA (A)	$355,735,438	100%	53%												
VALOR BÁSICO DE OBRA ACTUALIZADO (A')	$331,254,040	100%	$175,617,444												

NOTAS SEGUIMIENTO AL PROGRAMA DE INVERSIONES:

1. Indicar los ítems de pago agrupados en cada GPP.
2. El Programa de Inversiones debe ser consistente con el Programa de Obra aprobado.
3. El porcentaje programado de cada GPP se calcula teniendo en cuenta la relación entre el valor de la GPP y el "Valor básico de obra programada".
4. El Programa de Inversiones se calcula considerando el Valor básico de la obra (sin incluir provisiones e IVA).
5. Para los contratos en los cuales se tengan considerados ítems de obra que no se puedan agrupar por GPP, se debe diligenciar el formato con los ítems de obra.

CONVENCIONES

TIPO DE DIBUJO	PROGRAMADO	EJECUTADO
BARRAS	$ Valor	$ Valor
CURVAS		

INVERSIÓN OBRA PROGRAMADA MES	%	0.39%	0.64%	0.66%	0.93%	1.48%	0.38%	0.38%	0.38%	0.38%	0.38%
	VALOR (Miles de Pesos)	$1,151,075	$2,120,191	$2,180,666	$3,094,898	$4,901,318	$1,274,522	$1,274,523	$1,274,522	$1,274,523	$1,274,523
INVERSIÓN OBRA PROGRAMADA ACUMULADA	%	51.71%	52.35%	53.01%	53.94%	55.42%	55.81%	56.19%	56.57%	56.96%	57.34%
	VALOR (Miles de Pesos)	$171,285,965	$173,406,176	$175,586,841	$178,681,740	$183,583,058	$184,857,580	$186,132,103	$187,406,625	$188,681,148	$189,955,670
INVERSIÓN OBRA EJECUTADA MES	%	1.00%		0.00%	0.00%	0.00%	0.00%	0.00%	0.00%	0.00%	0.00%
	VALOR (Miles de Pesos)	$3,308,804		$0	$0	$0	$0	$0	$0	$0	$0
INVERSIÓN OBRA EJECUTADA ACUMULADA	%	53.08%		0.00%	0.00%	0.00%	0.00%	0.00%	0.00%	0.00%	0.00%
	VALOR (Miles de Pesos)	$175,617,444		$0	$0	$0	$0	$0	$0	$0	$0

* Las provisiones y otros conceptos que se registren en el presente cuadro deben corresponder con los relacionados en la propuesta económica aprobada o modificación contractual.
Incluye IVA, debe sumar el valor total del contrato.

PROVISIONES Y OTROS CONCEPTOS*	VALOR INICIAL / VALOR ACTUALIZADO	VALOR EJECUTADO	% DE EJECUCIÓN
PROVISIÓN PARA AJUSTES , OBRAS COMPLEMENTARIAS Y/O ADICIONALES	$ 27,957,104.34	$ 43,751,000.81	32.06%
	$ 136,480,362.43		
PROVISIÓN PARA JORNADAS DE TRABAJO 24 HORAS DIARIAS 7 DIAS DE LA SEMANA	$ 1,200,000.00	$ -	0.00%
	$ 1,200,000.00		
VALOR IVA (OBRA) (19% SOBRE UTILIDAD OBRA)	$ 1,125,070.51	$ 641,815.45	46.82%
	$ 1,370,731.33		
REVISIÓN, AJUSTE Y/O ACTUALIZACIÓN Y/O MODIFICACIÓN Y/O COMPLEMENTACIÓN DE LOS ESTUDIOS Y DISEÑOS Y/O ELABORACION DEL CÁLCULO DE LA ESTRUCTURA DEL PAVIMENTO Y/O CÁLCULOS ESTRUCTURALES Y/O DE OBRAS REQUERIDAS PARA GARANTIZAR LA ESTABILIDAD DE LA INFRAESTRUCTURA VIAL	$ 2,640,000.00	$ 2,640,000.00	100.00%
	$ 2,640,000.00		
IVA - REVISIÓN, AJUSTE Y/O ACTUALIZACIÓN Y/O MODIFICACIÓN Y/O COMPLEMENTACIÓN DE LOS ESTUDIOS Y DISEÑOS Y/O ELABORACION DEL CÁLCULO DE LA ESTRUCTURA DEL PAVIMENTO Y/O CÁLCULOS ESTRUCTURALES Y/O DE OBRAS REQUERIDAS PARA GARANTIZAR LA ESTABILIDAD DE LA INFRAESTRUCTURA VIAL	$ 501,600.00	$ 501,600.00	100.00%
	$ 501,600.00		
GESTIÓN SOCIAL, PREDIAL Y AMBIENTAL SOSTENIBLE (incluye PMA Licencia ambiental e IVA19%)	$ -	$ 1,341,063.71	28.542%
	$ 4,698,521.78		
PROVISION PARA IMPLEMENTACIÓN DEL PROTOCOLO DE BIOSEGURIDAD POR COVID-19 (INCLUYE IVA)	$ -	$ 254,802.11	28.54%
	$ 892,719.14		
GESTIÓN SOCIAL, PREDIAL Y AMBIENTAL SOSTENIBLE (incluye PMA Licencia ambiental e IVA19%)	$ 75,778,877.77	$ 9,491,229.79	17.633%
	$ 53,827,286.18		
PROVISION PARA IMPLEMENTACIÓN DEL PROTOCOLO DE BIOSEGURIDAD POR COVID-19 (INCLUYE IVA)	$ 350,000.00	$ 2,880.77	100.00%
	$ 2,880.77		
VALOR TOTAL PROVISIONES Y OTROS CONCEPTOS (B)	$ 109,552,652.62	$ 58,624,392.63	29.08%
VALOR TOTAL PROVISIONES Y OTROS CONCEPTOS ACTUALIZADAS (B')	$ 201,614,101.63		
VALOR ACUMULADO DEL CONTRATO C=(A+B)	**$ 465,288,090.48**	**$ 234,441,836.46**	
VALOR ACUMULADO ACTUALIZADO DEL CONTRATO C'=(A'+B')	**$ 532,868,141.55**		

NOTA:

La información consignada en el presente documento es responsabilidad exclusiva del Contratista de Obra y de la Interventoría, debe corresponder con el Programa de Inversiones, Programa de Obra y el Acta de Recibo Parcial de Obra y reflejar la realidad de la ejecución del contrato.

OBSERVACIONES:

MARIO ALBERTO HUERTAS COTES
Firmado digitalmente por MARIO ALBERTO HUERTAS COTES
Fecha: 2025.09.05 14:22:59 -05'00'

Aprueba Firma:

Nombre: MARIO ALBERTO HUERTAS COTES

Representante legal o apoderado del Contratista

Matrícula Profesional No.: 14502 CND

Aprueba Firma:

Nombre: LUIS ANTONIO RUEDA RUEDA

Representante legal o apoderado del Interventor

Matrícula Profesional No.: 68202-165905 STDER

Original: Anexo para el pago de la cuenta. (Subdirección Financiera).
Copias: Unidad Ejecutora, Contratista, Interventor y Dirección Territorial.

INSTITUTO NACIONAL DE VÍAS
PROCESO MISIONAL EJECUCIÓN DE PROYECTOS DE INFRAESTRUCTURA DE TRANSPORTE
MANUAL DE INTERVENTORÍA OBRA PÚBLICA
SEGUIMIENTO AL PROGRAMA DE INVERSIONES

CÓDIGO	MEPI-MNI-IN-6-FR-2
VERSIÓN	1
PÁGINA	7 de 10
FECHA	05/09/2025 (Día / Mes / Año)

UNIDAD EJECUTORA: Subdirección de Modernización de Carreteras Nacionales - Grupo Oriente

DIRECCIÓN TERRITORIAL: CUNDINAMARCA

ACTA DE RECIBO PARCIAL DE OBRA No. 51 **DE** AGOSTO 2025 (Indicar mes y año)

SEGUIMIENTO No. 51 (La numeración debe ser consecutiva y corresponder al número del Acta de recibo parcial de obra)

VALOR BÁSICO ACTA RECIBO PARCIAL DE OBRA: $ 3.308.804.127,00

CONTRATO No: 980 DE 2021

OBJETO: MEJORAMIENTO MEDIANTE LA CONSTRUCCIÓN Y MANTENIMIENTO, GESTION PREDIAL, SOCIAL Y AMBIENTAL SOSTENIBLE DE LA RUTA DE LOS COMUNEROS (ZIPAQUIRÁ -BARBOSA -BUCARAMANGA; GIRÓN -PIEDECUESTA) EN LOS DEPARTAMENTOS DE CUNDINAMARCA, BOYACÁ Y SANTANDER, EN MARCO DE LA REACTIVACIÓN ECONÓMICA,MEDIANTE EL PROGRAMA DE OBRA PUBLICA "VÍAS PARA LA LEGALIDAD Y LA REACTIVACIÓN VISIÓN 2030"MÓDULO 1.

CONTRATISTA: CONSORCIO VIAL MHC 063

CONTRATO DE INTERVENTORÍA No.: 971- 2021 **INTERVENTOR:** CONSORCIO ICEACSA-TPF

PLAZO INICIAL: 114 MESES (En meses según contrato principal)

PLAZO ACUMULADO: 112 MESES (En meses según las prórrogas sin suspensiones)

FECHA DE INICIO DEL CONTRATO: 21/08/2021 (Indique día/mes/año)

FECHA DE VENCIMIENTO ACTUAL: 31/08/2030 (Incluidas las suspensiones, indique día/mes/año)

FECHA DE SUSPENSIÓN: N/A (Indique la suspensión que corresponda con el periodo del acta)

FECHA DE REANUDACIÓN: (Indique día/mes/año)

VALOR INICIAL (incluido IVA) **(A):** $ **465.288.090,475,00** (Según contrato principal)

VALOR ADICIONES (incluido IVA) **(B):** $ 67.580.051.078,00

VALOR ACUMULADO (incluido IVA) **(C=A+B):** $ **532.868.141.553,00**

GRANDES PARTIDAS DE PAGO (GPP)	(VALOR INICIAL OBRA PROGRAMADA) Miles de pesos	((%) OBRA PROGRAMADA)	(%) EJECUTADO / VALOR TOTAL OBRA PROGRAMADA	% Programado / $ Valor Programado / % Ejecutado	61 jun-26	62 jul-26	63 ago-26	64 sep-26	65 oct-26	66 nov-26	67 dic-26	68 ene-27	69 feb-27	70 mar-27
	VALOR ACTUALIZADO OBRA PROGRAMADA Miles de pesos	(%) ACTUALIZADO OBRA PROGRAMADA	VALOR OBRA EJECUTADA ACUMULADA Miles de pesos											
EXPLANACIONES	$21,515,584	6.05%	11.88%	% P	12,976%	13,080%	13,190%	13,298%	13,833%	14,366%	14,904%	15,000%	15,136%	15,232%
	$81,370,952	24.56%	$39,359,209	$ P	$ 43,084,400	$ 43,536,223	$ 43,603,226	$ 87,934,239	$ 45,656,286	$ 47,116,350	$ 53,015,420	$ 55,451,273	$ 53,863,196	$ 56,295,014
				$ E										
				% E										
BASES, SUBBASES Y AFIRMADOS	$46,601,026	13.10%	6.60%	% P	7,934%	7,986%	8,038%	8,090%	8,350%	8,610%	8,870%	8,927%	8,983%	9,039%
	$46,185,058	13.94%	$21,869,078	$ P	$ 26,261,524	$ 26,483,877	$ 26,564,066	$ 26,775,139	$ 27,744,586	$ 28,630,561	$ 31,555,307	$ 31,765,589	$ 31,565,877	$ 32,195,753
				$ E										
				% E										
PAVIMENTOS ASFALTICOS	$50,804,620	14.28%	15.49%	% P	16,485%	16,554%	16,624%	16,693%	17,039%	17,385%	17,732%	17,808%	17,881%	17,956%
	$78,426,395	23.68%	$51,310,332	$ P	$ 54,661,346	$ 54,936,741	$ 55,176,868	$ 55,382,154	$ 56,611,680	$ 57,845,415	$ 61,077,346	$ 60,343,640	$ 59,669,843	$ 59,876,271
				$ E										
				% E										
PAVIMENTOS DE CONCRETO	$780,270	0.22%	0.00%	% P	0,000%	0,000%	0,000%	0,000%	0,000%	0,000%	0,000%	0,000%	0,000%	0,000%
	$0	0.00%	$0	$ P										
				$ E										
				% E										
ESTRUCTURA Y DRENAJES	$198,553,898	55.82%	9.64%	% P	10,344%	10,406%	10,841%	10,882%	11,674%	12,362%	13,061%	13,211%	13,361%	13,511%
	$86,060,101	25.98%	$31,929,610	$ P	$ 34,282,270	$ 34,487,397	$ 35,946,066	$ 36,080,687	$ 41,247,422	$ 43,965,237	$ 46,463,022	$ 46,966,569	$ 47,590,127	$ 48,083,264
				$ E										
				% E										
SEÑALIZACIÓN Y SEGURIDAD	$5,732,587	1.61%	2.31%	% P	2,314%	2,321%	2,327%	2,333%	2,360%	2,390%	2,428%	2,435%	2,441%	2,448%
	$10,167,778	3.07%	$7,643,966	$ P	$ 7,668,376	$ 7,691,438	$ 7,711,859	$ 8,353,352	$ 8,413,315	$ 8,534,278	$ 8,638,491	$ 8,665,447	$ 8,689,659	$ 8,756,360
				$ E										
				% E										
OBRAS SUBTERRANEAS	$18,970,842	5.33%	0.00%	% P	0,000%	0,000%	0,000%	0,000%	0,000%	0,000%	0,000%	0,000%	0,000%	0,000%
	$0	0.00%	$0	$ P										
				$ E										
				% E										
OBRAS VARIAS	$4,548,271	1.28%	0.62%	% P	0,641%	0,643%	0,645%	0,647%	0,655%	0,664%	0,672%	0,674%	0,676%	0,678%
	$2,795,893	0.84%	$2,056,510	$ P	$ 3,124,955	$ 3,134,634	$ 3,144,199	$ 3,153,268	$ 3,193,766	$ 3,235,260	$ 3,275,760	$ 3,286,382	$ 3,296,205	$ 3,411,360
				$ E										
				% E										
TRANSPORTES	$8,228,940	$0	$0	% P	6,814%	6,824%	6,834%	6,843%	6,891%	6,939%	6,987%	6,998%	7,008%	7,019%
	$26,247,863	$0	$21,648,739	$ P	$ 33,213,986	$ 33,266,446	$ 33,308,247	$ 34,345,460	$ 34,514,526	$ 34,685,590	$ 34,856,654	$ 34,893,638	$ 34,930,622	$ 34,967,606
				$ E										
				% E										
NO PREVISTOS	$0	0.00%	0.00%	% P	0,000%	0,000%	0,000%	0,000%	0,000%	0,000%	0,000%	0,000%	0,000%	0,000%
	$0	0.00%	$0	$ P										
				$ E										
				% E										
VALOR BÁSICO DE OBRA (A)	$355,735,438	100%	53%											
VALOR BÁSICO DE OBRA ACTUALIZADO (A')	$331,254,040	$1	$175,817,444											

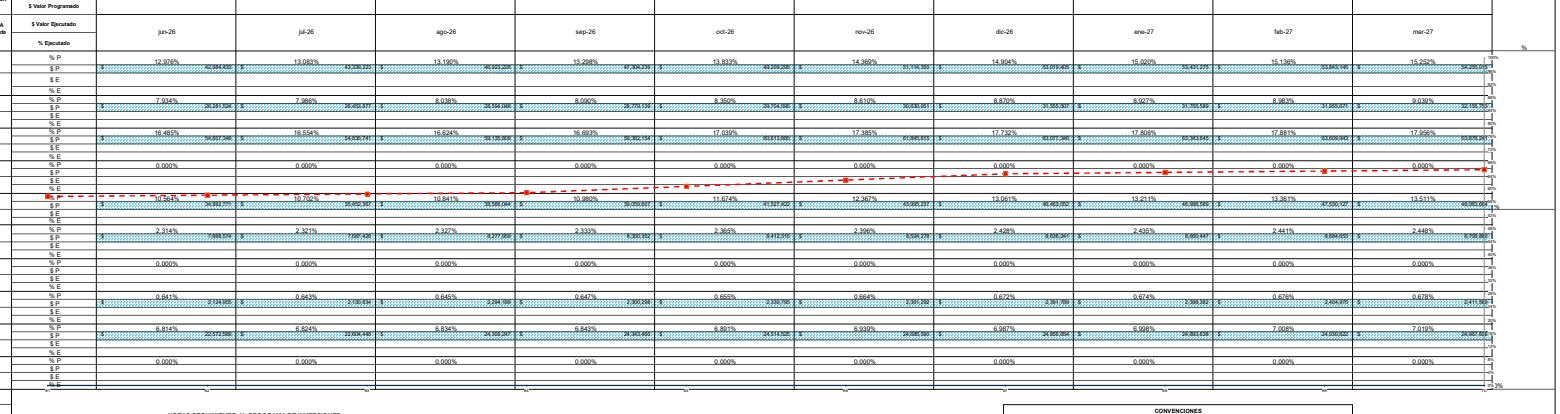

NOTAS SEGUIMIENTO AL PROGRAMA DE INVERSIONES:

1. Indicar los ítems de pago agrupados en cada GPP.
2. El Programa de Inversiones debe ser consistente con el Programa de Obra aprobado.
3. El porcentaje programado de cada GPP se calcula teniendo en cuenta la relación entre el valor de la GPP y el "Valor básico de obra programada".
4. El Programa de Inversiones se calcula considerando el Valor básico de la obra (sin incluir provisiones e IVA).
5. Para los contratos en los cuales se tengan considerados ítems de obra que no se puedan agrupar por GPP, se debe diligenciar el formato con los ítems de obra.

CONVENCIONES

TIPO DE DIBUJO	PROGRAMADO	EJECUTADO
BARRAS	$ Valor	$ Valor
CURVAS		

INVERSIÓN OBRA PROGRAMADA MES	%	**0,38%**	**0,38%**	**0,38%**	**0,38%**	**1,92%**	**1,92%**	**1,92%**	**0,42%**	**0,42%**	**0,42%**
	VALOR (Miles de Pesos)	**$1.274.522**	**$1.274.523**	**$1.274.522**	**$1.274.523**	**$6.372.612**	**$6.372.612**	**$6.372.612**	**$1.377.748**	**$1.377.748**	**$1.377.748**
INVERSIÓN OBRA PROGRAMADA ACUMULADA	%	**57,73%**	**58,11%**	**58,50%**	**58,88%**	**60,81%**	**62,73%**	**64,65%**	**65,07%**	**65,49%**	**65,90%**
	VALOR (Miles de Pesos)	**$191.230.193**	**$192.504.715**	**$193.779.238**	**$195.053.760**	**$201.426.373**	**$207.798.985**	**$214.171.598**	**$215.549.346**	**$216.927.095**	**$218.304.843**
INVERSIÓN OBRA EJECUTADA MES	%	**0,00%**	**0,00%**	**0,00%**	**0,00%**	**0,00%**	**0,00%**	**0,00%**	**0,00%**	**0,00%**	**0,00%**
	VALOR (Miles de Pesos)	**$0**	**$0**	**$0**	**$0**	**$0**	**$0**	**$0**	**$0**	**$0**	**$0**
INVERSIÓN OBRA EJECUTADA ACUMULADA	%	**0,00%**	**0,00%**	**0,00%**	**0,00%**	**0,00%**	**0,00%**	**0,00%**	**0,00%**	**0,00%**	**0,00%**
	VALOR (Miles de Pesos)	**$0**	**$0**	**$0**	**$0**	**$0**	**$0**	**$0**	**$0**	**$0**	**$0**

* Las provisiones y otros conceptos que se registren en el presente cuadro deben corresponder con los relacionados en la propuesta económica aprobada o modificación contractual.
Incluye IVA, debe sumar el valor total del contrato.

PROVISIONES Y OTROS CONCEPTOS*	VALOR INICIAL / VALOR ACTUALIZADO	VALOR EJECUTADO	% DE EJECUCIÓN
PROVISIÓN PARA AJUSTES, OBRAS COMPLEMENTARIAS Y/O ADICIONALES	$ 27,957,104.34 / $ 136,480,362.43	$ 43,751,000.81	32.06%
PROVISIÓN PARA JORNADAS DE TRABAJO 24 HORAS DIARIAS 7 DIAS DE LA SEMANA	$ 1,200,000.00 / $ 1,200,000.00	$ -	0.00%
VALOR IVA (OBRA) (19% SOBRE UTILIDAD OBRA)	$ 1,125,070.51 / $ 1,370,731.33	$ 641,815.45	46.82%
REVISIÓN, AJUSTE Y/O ACTUALIZACIÓN Y/O MODIFICACIÓN Y/O COMPLEMENTACIÓN DE LOS ESTUDIOS Y DISEÑOS Y/O ELABORACION DEL CÁLCULO DE LA ESTRUCTURA DEL PAVIMENTO Y/O CÁLCULOS ESTRUCTURALES Y/O DE OBRAS REQUERIDAS PARA GARANTIZAR LA ESTABILIDAD DE LA INFRAESTRUCTURA VIAL	$ 2,640,000.00 / $ 2,640,000.00	$ 2,640,000.00	100.00%
IVA - REVISIÓN, AJUSTE Y/O ACTUALIZACIÓN Y/O MODIFICACIÓN Y/O COMPLEMENTACIÓN DE LOS ESTUDIOS Y DISEÑOS Y/O ELABORACION DEL CÁLCULO DE LA ESTRUCTURA DEL PAVIMENTO Y/O CÁLCULOS ESTRUCTURALES Y/O DE OBRAS REQUERIDAS PARA GARANTIZAR LA ESTABILIDAD DE LA INFRAESTRUCTURA VIAL	$ 501,600.00 / $ 501,600.00	$ 501,600.00	100.00%
GESTIÓN SOCIAL, PREDIAL Y AMBIENTAL SOSTENIBLE (incluye PMA Licencia ambiental e IVA(19%)	$ - / $ 4,698,521.78	$ 1,341,063.71	28.542%
PROVISION PARA IMPLEMENTACIÓN DEL PROTOCOLO DE BIOSEGURIDAD POR COVID-19 (INCLUYE IVA)	$ - / $ 892,719.14	$ 254,802.11	28.54%
GESTIÓN SOCIAL, PREDIAL Y AMBIENTAL SOSTENIBLE (incluye PMA Licencia ambiental e IVA(19%)	$ 75,778,877.77 / $ 53,827,286.18	$ 9,491,229.79	17.633%
PROVISION PARA IMPLEMENTACIÓN DEL PROTOCOLO DE BIOSEGURIDAD POR COVID-19 (INCLUYE IVA)	$ 350,000.00 / $ 2,880.77	$ 2,880.77	100.00%
VALOR TOTAL PROVISIONES Y OTROS CONCEPTOS (B)	$ 109,552,652.62		
VALOR TOTAL PROVISIONES Y OTROS CONCEPTOS ACTUALIZADAS (B')	$ 201,614,101.63	$ 58,624,392.63	29.08%
VALOR ACUMULADO DEL CONTRATO C=(A+B)	**$ 465,288,090.48**		
VALOR ACUMULADO ACTUALIZADO DEL CONTRATO C'=(A'+B')	**$ 532,868,141.55**	**$ 234,441,836.46**	

NOTA:

La información consignada en el presente documento es responsabilidad exclusiva del Contratista de Obra y de la Interventoría, debe corresponder con el Programa de Inversiones, Programa de Obra y el Acta de Recibo Parcial de Obra y reflejar la realidad de la ejecución del contrato.

OBSERVACIONES:

MARIO ALBERTO HUERTAS COTES

Firmado digitalmente por MARIO ALBERTO HUERTAS COTES
Fecha: 2025.09.05 14:23:08 -05'00'

Aprueba Firma:

Nombre: MARIO ALBERTO HUERTAS COTES

Representante legal o apoderado del Contratista

Matrícula Profesional No.: 14502 CND

Aprueba Firma:

Nombre: LUIS ANTONIO RUEDA RUEDA

Representante legal o apoderado del Interventor

Matrícula Profesional No.: 68202-16905 STDER

Original: Anexo para el pago de la cuenta. (Subdirección Financiera).
Copias: Unidad Ejecutora, Contratista, Interventor y Dirección Territorial.

UNIDAD EJECUTORA: Subdirección de Modernización de Carreteras Nacionales - Grupo Oriente

DIRECCIÓN TERRITORIAL: CUNDINAMARCA

ACTA DE RECIBO PARCIAL DE OBRA No. 51 **DE** AGOSTO 2025 (Indicar mes y año)

SEGUIMIENTO No. 51 (La numeración debe ser consecutiva y corresponder al número del Acta de recibo parcial de obra)

VALOR BÁSICO ACTA RECIBO PARCIAL DE OBRA: $ 3,308,804,127.00

CONTRATO No: 989 DE 2021

OBJETO: MEJORAMIENTO MEDIANTE LA CONSTRUCCIÓN Y MANTENIMIENTO, GESTION PREDIAL, SOCIAL Y AMBIENTAL SOSTENIBLE DE LA RUTA DE LOS COMUNEROS (ZIPAQUIRÁ -BARBOSA -BUCARAMANGA; GIRÓN -PIEDECUESTA) EN LOS DEPARTAMENTOS DE CUNDINAMARCA, BOYACÁ Y SANTANDER, EN MARCO DE LA REACTIVACIÓN ECONÓMICA,MEDIANTE EL PROGRAMA DE OBRA PÚBLICA "VÍAS PARA LA LEGALIDAD Y LA REACTIVACIÓN VISIÓN 2030"MÓDULO 1.

CONTRATISTA: CONSORCIO VIAL MHC 063

CONTRATO DE INTERVENTORÍA No.: 971- 2021 **INTERVENTOR:** CONSORCIO ICEACSA-TPF

PLAZO INICIAL:	114 MESES (En meses según contrato principal)
PLAZO ACUMULADO:	112 MESES (En meses según las prórrogas sin suspensiones)
FECHA DE INICIO DEL CONTRATO:	21/08/2021 (Indique día/mes/año)
FECHA DE VENCIMIENTO ACTUAL:	31/08/2030 (Incluidas las suspensiones, indique día/mes/año)
FECHA DE SUSPENSIÓN:	N/A (Indique la suspensión que corresponda con el periodo del acta)
FECHA DE REANUDACIÓN:	(Indique día/mes/año)
VALOR INICIAL (incluido IVA) **(A)**:	$ 465,288,090,475.00 (Según contrato principal)
VALOR ADICIONES (incluido IVA) **(B)**:	$ 67,580,051,078.00
VALOR ACUMULADO (incluido IVA) **(C=A+B)**:	$ 532,868,141,553.00

GRANDES PARTIDAS DE PAGO (GPP)	(VALOR INICIAL OBRA PROGRAMADA) Miles de pesos / VALOR ACTUALIZADO OBRA PROGRAMADA Miles de pesos	(%) OBRA PROGRAMADA) / (%) ACTUALIZADO OBRA PROGRAMADA	(%) EJECUTADO / VALOR TOTAL OBRA PROGRAMADA / VALOR OBRA EJECUTADA ACUMULADA Miles de pesos	% Programado / $ Valor Programado / $ Valor Ejecutado / % Ejecutado	71 abr-27	72 may-27	73 jun-27	74 jul-27	75 ago-27	76 sep-27	77 oct-27	78 nov-27	79 dic-27	80 ene-28
EXPLANACIONES	$21,515,584	6.05%	11.88%	% P	15.367%	15.493%	15.599%	15.715%	15.836%	15.946%	16.564%	17.181%	17.798%	17.910%
	$81,370,952	24.56%	$39,359,209	$ P	$ 54,866,985	$ 55,316,730	$ 55,697,809	$ 56,095,358	$ 56,535,850	$ 56,929,385	$ 59,137,824	$ 61,346,322	$ 63,554,761	$ 63,954,761
	$46,601,026	13.10%	6.60%	$ E										
BASES, SUBBASES Y AFIRMADOS	$46,185,058	13.94%	$21,869,078	% E										
	$50,804,620	14.28%	15.49%	% P	9.995%	9.152%	9.208%	9.264%	9.320%	9.377%	9.672%	9.972%	10.272%	10.321%
PAVIMENTOS ASFALTICOS	$78,426,395	23.68%	$51,310,332	$ P	$ 32,393,635	$ 29,555,977	$ 29,801,760	$ 30,048,272	$ 30,296,243	$ 31,080,000	$ 32,054,385	$ 33,028,032	$ 34,041,888	$ 36,221,581
	$780,270	0.22%	0.00%	$ E										
PAVIMENTOS DE CONCRETO	$0	0.00%	$0	% E										
	$198,553,898	55.82%	9.64%	% P	18.031%	18.106%	18.181%	18.256%	18.330%	18.405%	18.805%	19.204%	19.603%	19.675%
ESTRUCTURA Y DRENAJES	$86,060,101	25.98%	$31,929,610	$ P	$ 58,462,584	$ 58,498,828	$ 58,535,280	$ 58,572,222	$ 58,609,193	$ 58,645,195	$ 60,945,195	$ 63,010,198	$ 65,075,201	$ 65,267,760
	$5,732,587	1.61%	2.31%	$ E										
SEÑALIZACIÓN Y SEGURIDAD	$10,167,778	3.07%	$7,643,966	% E										
	$18,970,842	5.33%	0.00%	% P	13.661%	13.811%	13.961%	14.111%	14.261%	14.411%	15.211%	16.011%	16.811%	16.955%
OBRAS SUBTERRANEAS	$0	0.00%	$0	$ P	$ 46,597,202	$ 46,136,730	$ 46,240,425	$ 46,743,240	$ 47,240,060	$ 47,736,865	$ 50,386,591	$ 53,036,298	$ 55,686,004	$ 55,184,290
	$4,548,271	1.28%	0.62%	$ E										
OBRAS VARIAS	$2,795,893	0.84%	$2,056,510	% E										
	$8,228,340	$0	$0	% P	0.680%	0.682%	0.683%	0.685%	0.687%	0.689%	0.699%	0.709%	0.719%	0.720%
TRANSPORTES	$26,247,863	$0	$21,648,739	$ P	$ 2,319,162	$ 2,424,750	$ 2,564,385	$ 2,276,700	$ 2,276,700	$ 2,290,448	$ 2,315,196	$ 2,347,934	$ 2,380,670	$ 2,395,380
	$0	0.00%	0.00%	% E										
NO PREVISTOS	$0	0.00%	$0	% P	7.003%	7.030%	7.060%	7.090%	7.071%	7.081%	7.136%	7.192%	7.247%	7.257%
				$ P	$ 23,884,580	$ 23,941,576	$ 24,080,474	$ 24,187,519	$ 23,421,551	$ 23,465,993	$ 23,639,883	$ 23,800,337	$ 24,007,010	$ 24,040,761
VALOR BÁSICO DE OBRA (A)	$355,735,438	100%	53%	% E										
				% P	0.000%	0.000%	0.000%	0.000%	0.000%	0.000%	0.000%	0.000%	0.000%	0.000%
VALOR BÁSICO DE OBRA ACTUALIZADO (A')	$331,254,040	$1	$175,817,444	$ P										
				$ E										
				% E										

NOTAS SEGUIMIENTO AL PROGRAMA DE INVERSIONES:

1. Indicar los ítems de pago agrupados en cada GPP.
2. El Programa de Inversiones debe ser consistente con el Programa de Obra aprobado.
3. El porcentaje programado de cada GPP se calcula teniendo en cuenta la relación entre el valor de la GPP y el "Valor básico de obra programada".
4. El Programa de Inversiones se calcula considerando el Valor básico de la obra (sin incluir provisiones e IVA).
5. Para los contratos en los cuales se tengan considerados ítems de obra que no se puedan agrupar por GPP, se debe diligenciar el formato con los ítems de obra.

CONVENCIONES		
TIPO DE DIBUJO	PROGRAMADO	EJECUTADO
BARRAS	$ Valor	$ Valor
CURVAS		

		71	72	73	74	75	76	77	78	79	80
INVERSIÓN OBRA PROGRAMADA MES	%	0.42%	0.42%	0.42%	0.42%	0.42%	0.42%	2.22%	2.22%	2.22%	0.40%
	VALOR (Miles de Pesos)	$1,377,748	$1,377,748	$1,377,748	$1,377,748	$1,377,748	$1,377,748	$7,347,991	$7,347,991	$7,347,991	$1,326,245
INVERSIÓN OBRA PROGRAMADA ACUMULADA	%	66.32%	66.73%	67.15%	67.57%	67.98%	68.40%	70.62%	72.83%	75.05%	75.45%
	VALOR (Miles de Pesos)	$219,682,592	$221,060,340	$222,438,088	$223,815,837	$225,193,585	$226,571,334	$233,919,325	$241,267,316	$248,615,308	$249,941,553
INVERSIÓN OBRA EJECUTADA MES	%	0.00%	0.00%	0.00%	0.00%	0.00%	0.00%	0.00%	0.00%	0.00%	0.00%
	VALOR (Miles de Pesos)	$0	$0	$0	$0	$0	$0	$0	$0	$0	$0
INVERSIÓN OBRA EJECUTADA ACUMULADA	%	0.00%	0.00%	0.00%	0.00%	0.00%	0.00%	0.00%	0.00%	0.00%	0.00%
	VALOR (Miles de Pesos)	$0	$0	$0	$0	$0	$0	$0	$0	$0	$0

* Las provisiones y otros conceptos que se registren en el presente cuadro deben corresponder con los relacionados en la propuesta económica aprobada o modificación contractual.
Incluye IVA, debe sumar el valor total del contrato.

PROVISIONES Y OTROS CONCEPTOS*	VALOR INICIAL / VALOR ACTUALIZADO	VALOR EJECUTADO	% DE EJECUCIÓN
PROVISIÓN PARA AJUSTES, OBRAS COMPLEMENTARIAS Y/O ADICIONALES	$ 27,957,104.34	$ 43,751,000.81	32.06%
	$ 136,480,362.43		
PROVISIÓN PARA JORNADAS DE TRABAJO 24 HORAS DIARIAS 7 DIAS DE LA SEMANA	$ 1,200,000.00	$ -	0.00%
	$ 1,200,000.00		
VALOR IVA (OBRA) (33% SOBRE UTILIDAD OBRA)	$ 1,125,070.51	$ 641,815.45	46.82%
	$ 1,370,731.33		
REVISIÓN, AJUSTE Y/O ACTUALIZACIÓN Y/O MODIFICACIÓN Y/O COMPLEMENTACIÓN DE LOS ESTUDIOS Y DISEÑOS Y/O ELABORACION DEL CÁLCULO DE LA ESTRUCTURA DEL PAVIMENTO Y/O CÁLCULOS ESTRUCTURALES Y/O DE OBRAS REQUERIDAS PARA GARANTIZAR LA ESTABILIDAD DE LA INFRAESTRUCTURA VIAL	$ 2,640,000.00	$ 2,640,000.00	100.00%
	$ 2,640,000.00		
IVA - REVISIÓN, AJUSTE Y/O ACTUALIZACIÓN Y/O MODIFICACIÓN Y/O COMPLEMENTACIÓN DE LOS ESTUDIOS Y DISEÑOS Y/O ELABORACION DEL CÁLCULO DE LA ESTRUCTURA DEL PAVIMENTO Y/O CÁLCULOS ESTRUCTURALES Y/O DE OBRAS REQUERIDAS PARA GARANTIZAR LA ESTABILIDAD DE LA INFRAESTRUCTURA VIAL	$ 501,600.00	$ 501,600.00	100.00%
	$ 501,600.00		
GESTIÓN SOCIAL, PREDIAL Y AMBIENTAL SOSTENIBLE (incluye PMA Licencia ambiental e IVA19%)	$ -	$ 1,341,063.71	28.542%
	$ 4,698,521.78		
PROVISION PARA IMPLEMENTACIÓN DEL PROTOCOLO DE BIOSEGURIDAD POR COVID- 19 (INCLUYE IVA)	$ -	$ 254,802.11	28.54%
	$ 892,719.14		
GESTIÓN SOCIAL, PREDIAL Y AMBIENTAL SOSTENIBLE (incluye PMA Licencia ambiental e IVA19%)	$ 75,778,877.77	$ 9,491,229.79	17.633%
	$ 53,827,286.18		
PROVISION PARA IMPLEMENTACIÓN DEL PROTOCOLO DE BIOSEGURIDAD POR COVID- 19 (INCLUYE IVA)	$ 350,000.00	$ 2,880.77	100.00%
	$ 2,880.77		
VALOR TOTAL PROVISIONES Y OTROS CONCEPTOS (B)	$ 109,552,652.62	$ 58,624,392.63	29.08%
VALOR TOTAL PROVISIONES Y OTROS CONCEPTOS ACTUALIZADAS (B')	$ 201,614,101.63		
VALOR ACUMULADO DEL CONTRATO C=(A+B)	**$ 465,288,090.48**	**$ 234,441,836.46**	
VALOR ACUMULADO ACTUALIZADO DEL CONTRATO C'=(A'+B')	**$ 532,868,141.55**		

NOTA:

La información consignada en el presente documento es responsabilidad exclusiva del Contratista de Obra y de la Interventoría, debe corresponder con el Programa de Inversiones, Programa de Obra y el Acta de Recibo Parcial de Obra y reflejar la realidad de la ejecución del contrato.

OBSERVACIONES:

MARIO ALBERTO HUERTAS COTES

Firmado digitalmente por MARIO ALBERTO HUERTAS COTES
Fecha: 2025.09.05 14:23:18 -05'00'

Aprueba Firma:

Nombre: MARIO ALBERTO HUERTAS COTES

Representante legal o apoderado del Contratista

Matrícula Profesional No.: 14502 CND

Aprueba Firma:

Nombre: LUIS ANTONIO RUEDA RUEDA

Representante legal o apoderado del Interventor

Matrícula Profesional No.: 68202-16905 STDER

Original: Anexo para el pago de la cuenta. (Subdirección Financiera).
Copias: Unidad Ejecutora, Contratista, Interventor y Dirección Territorial.

INSTITUTO NACIONAL DE VIAS
PROCESO MISIONAL EJECUCIÓN DE PROYECTOS DE INFRAESTRUCTURA DE TRANSPORTE
MANUAL DE INTERVENTORÍA OBRA PÚBLICA
SEGUIMIENTO AL PROGRAMA DE INVERSIONES

CÓDIGO	MEPI-MN1-IN-6-FR-2
VERSIÓN	1
PÁGINA	9 de 12

FECHA: 05/09/2025 (Día / Mes / Año)

UNIDAD EJECUTORA: Subdirección de Modernización de Carreteras Nacionales - Grupo Oriente

DIRECCIÓN TERRITORIAL: CUNDINAMARCA

ACTA DE RECIBO PARCIAL DE OBRA No. 51 **DE** AGOSTO 2025 (Indicar mes y año)

SEGUIMIENTO No. 51 (La numeración debe ser consecutiva y corresponder al número del Acta de recibo parcial de obra)

VALOR BÁSICO ACTA RECIBO PARCIAL DE OBRA: $ 3.308.804.127,00

CONTRATO No: 989 DE 2021

OBJETO:
MEJORAMIENTO MEDIANTE LA CONSTRUCCIÓN Y MANTENIMIENTO, GESTION PREDIAL, SOCIAL Y AMBIENTAL SOSTENIBLE DE LA RUTA DE LOS COMUNEROS (ZIPAQUIRÁ -BARBOSA -BUCARAMANGA; GIRÓN -PIEDECUESTA) EN LOS DEPARTAMENTOS DE CUNDINAMARCA, BOYACÁ Y SANTANDER, EN MARCO DE LA REACTIVACIÓN ECONÓMICA MEDIANTE EL PROGRAMA DE OBRA PÚBLICA "VÍAS PARA LA LEGALIDAD Y LA REACTIVACIÓN VISIÓN 2030"MÓDULO 1.

CONTRATISTA: CONSORCIO VIAL MHC 083

CONTRATO DE INTERVENTORÍA No.: 971- 2021 **INTERVENTOR:** CONSORCIO ICEACSA-TPF

PLAZO INICIAL: 114 MESES (En meses según contrato principal)
PLAZO ACUMULADO: 112 MESES (En meses según las prórrogas sin suspensiones)
FECHA DE INICIO DEL CONTRATO: 21/06/2021 (Indique día/mes/año)
FECHA DE VENCIMIENTO ACTUAL: 31/08/2030 (Incluidas las suspensiones, indique día/mes/año)
FECHA DE SUSPENSIÓN: N/A (Indique la suspensión que corresponda con el periodo del acta)
FECHA DE REANUDACIÓN: (Indique día/mes/año)
VALOR INICIAL (incluido IVA) **(A):** $ 465.288.090.475,00 (Según contrato principal)
VALOR ADICIONES (incluido IVA) **(B):** $ 67.580.051.078,00
VALOR ACUMULADO (incluido IVA) **(C=A+B):** $ 532.868.141.553,00

GRANDES PARTIDAS DE PAGO (GPP)	(VALOR INICIAL OBRA PROGRAMADA) Miles de pesos / VALOR ACTUALIZADO OBRA PROGRAMADA Miles de pesos	((%) OBRA PROGRAMADA) / (%) ACTUALIZADO OBRA PROGRAMADA	(%) EJECUTADO / VALOR TOTAL OBRA PROGRAMADA / VALOR OBRA EJECUTADA ACUMULADA Miles de pesos	% Programado / $ Valor Programado / $ Valor Ejecutado / % Ejecutado	81 feb-28	82 mar-28	83 abr-28	84 may-28	85 jun-28	86 jul-28	87 ago-28	88 sep-28	89 oct-28	90 nov-28
EXPLANACIONES	$21,515,584	6.05%	11.88%	% P	18.022%	18.133%	18.244%	18.356%	18.467%	18.579%	18.690%	18.802%	19.582%	20.362%
	$81,370,952	24.58%	$39,359,209	$ P	$ 58,897,167	$ 59,255,280	$ 59,435,544	$ 59,806,752	$ 61,173,920	$ 61,543,109	$ 61,913,298	$ 62,287,486	$ 64,865,805	$ 67,450,124
				$ E										
				% E										
BASES, SUBBASES Y AFIRMADOS	$46,601,026	13.10%	6.60%	% P	10.395%	10.439%	10.493%	10.547%	10.601%	10.656%	10.710%	10.764%	11.143%	11.522%
	$48,185,058	13.94%	$21,869,078	$ P	$ 34,082,395	$ 34,519,745	$ 34,759,691	$ 34,936,438	$ 35,117,786	$ 35,297,134	$ 35,476,482	$ 35,655,830	$ 36,911,265	$ 38,166,699
				$ E										
				% E										
PAVIMENTOS ASFALTICOS	$50,804,620	14.28%	15.49%	% P	19.747%	19.840%	19.934%	20.028%	20.121%	20.215%	20.309%	20.402%	20.756%	21.109%
	$78,426,395	23.68%	$51,310,332	$ P	$ 64,756,455	$ 65,061,727	$ 65,367,000	$ 65,672,273	$ 65,977,546	$ 66,282,819	$ 66,588,092	$ 66,893,365	$ 68,034,946	$ 69,176,526
				$ E										
				% E										
PAVIMENTOS DE CONCRETO	$780,270	0.22%	0.00%	% P	0.000%	0.000%	0.000%	0.000%	0.000%	0.000%	0.000%	0.000%	0.000%	0.000%
	$0	0.00%	$0	$ P										
				$ E										
				% E										
ESTRUCTURA Y DRENAJES	$198,553,898	55.82%	9.64%	% P	17.099%	17.244%	17.388%	17.533%	17.677%	17.821%	17.966%	18.110%	19.121%	20.131%
	$86,060,101	25.98%	$31,929,610	$ P	$ 56,082,888	$ 57,185,747	$ 57,288,995	$ 58,077,243	$ 58,865,490	$ 59,653,738	$ 60,441,986	$ 60,961,234	$ 63,227,985	$ 65,494,736
				$ E										
				% E										
SEÑALIZACIÓN Y SEGURIDAD	$5,732,587	1.61%	2.31%	% P	2.611%	2.617%	2.624%	2.631%	2.637%	2.644%	2.650%	2.657%	2.703%	2.748%
	$10,167,778	3.07%	$7,643,986	$ P	$ 8,566,807	$ 8,573,055	$ 8,662,203	$ 8,713,551	$ 8,764,899	$ 8,797,298	$ 8,778,996	$ 8,693,592	$ 8,852,578	$ 9,104,961
				$ E										
				% E										
OBRAS SUBTERRANEAS	$18,970,842	5.33%	0.00%	% P	0.000%	0.000%	0.000%	0.000%	0.000%	0.000%	0.000%	0.000%	0.000%	0.000%
	$0	0.00%	$0	$ P										
				$ E										
				% E										
OBRAS VARIAS	$4,548,271	1.28%	0.62%	% P	0.722%	0.724%	0.726%	0.728%	0.729%	0.731%	0.733%	0.735%	0.747%	0.760%
	$2,795,893	0.84%	$2,056,510	$ P	$ 2,366,499	$ 2,368,406	$ 2,454,319	$ 2,470,226	$ 2,416,139	$ 2,422,046	$ 2,427,959	$ 2,433,876	$ 2,475,340	$ 2,516,810
				$ E										
				% E										
TRANSPORTES	$8,228,340	$0	$0	% P	7.267%	7.277%	7.287%	7.297%	7.307%	7.317%	7.327%	7.337%	7.407%	7.477%
	$26,247,863	$0	$21,648,739	$ P	$ 23,805,313	$ 24,156,466	$ 24,158,615	$ 24,172,767	$ 24,286,919	$ 24,286,069	$ 24,272,221	$ 24,338,372	$ 24,597,431	$ 24,856,490
				$ E										
				% E										
NO PREVISTOS	$0	0.00%	0.00%	% P	0.000%	0.000%	0.000%	0.000%	0.000%	0.000%	0.000%	0.000%	0.000%	0.000%
	$0	0.00%	$0	$ P										
				$ E										
				% E										
VALOR BÁSICO DE OBRA (A)	$355,735,438	100%	53%											
VALOR BÁSICO DE OBRA ACTUALIZADO (A')	$331,254,040	$1	$175,817,444											

NOTAS SEGUIMIENTO AL PROGRAMA DE INVERSIONES:

1. Indicar los ítems de pago agrupados en cada GPP.
2. El Programa de Inversiones debe ser consistente con el Programa de Obra aprobado.
3. El porcentaje programado de cada GPP se calcula teniendo en cuenta la relación entre el valor de la GPP y el "Valor básico de obra programada".
4. El Programa de Inversiones se calcula considerando el Valor básico de la obra (sin incluir provisiones e IVA.).
5. Para los contratos en los cuales se tengan considerados ítems de obra que no se puedan agrupar por GPP, se debe diligenciar el formato con los ítems de obra.

CONVENCIONES

TIPO DE DIBUJO	PROGRAMADO	EJECUTADO
BARRAS	% Valor	$ Valor
CURVAS		

		81 feb-28	82 mar-28	83 abr-28	84 may-28	85 jun-28	86 jul-28	87 ago-28	88 sep-28	89 oct-28	90 nov-28
INVERSIÓN OBRA PROGRAMADA MES	%	**0.40%**	**0.40%**	**0.40%**	**0.40%**	**0.40%**	**0.40%**	**0.40%**	**0.40%**	**2.80%**	**2.80%**
	VALOR (Miles de Pesos)	**$1,326,245**	**$1,326,245**	**$1,326,245**	**$1,326,245**	**$1,326,245**	**$1,326,245**	**$1,326,246**	**$1,326,246**	**$9,283,717**	**$9,283,717**
INVERSIÓN OBRA PROGRAMADA ACUMULADA	%	**75.93%**	**76.23%**	**76.65%**	**77.09%**	**77.49%**	**77.86%**	**78.26%**	**78.66%**	**81.46%**	**84.26%**
	VALOR (Miles de Pesos)	**$251,267,799**	**$252,594,044**	**$253,920,289**	**$255,246,535**	**$256,572,780**	**$257,899,025**	**$259,225,271**	**$260,551,516**	**$269,835,233**	**$279,118,951**
INVERSIÓN OBRA EJECUTADA MES	%	**0.00%**	**0.00%**	**0.00%**	**0.00%**	**0.00%**	**0.00%**	**0.00%**	**0.00%**	**0.00%**	**0.00%**
	VALOR (Miles de Pesos)	**$0**	**$0**	**$0**	**$0**	**$0**	**$0**	**$0**	**$0**	**$0**	**$0**
INVERSIÓN OBRA EJECUTADA ACUMULADA	%	**0.00%**	**0.00%**	**0.00%**	**0.00%**	**0.00%**	**0.00%**	**0.00%**	**0.00%**	**0.00%**	**0.00%**
	VALOR (Miles de Pesos)	**$0**	**$0**	**$0**	**$0**	**$0**	**$0**	**$0**	**$0**	**$0**	**$0**

* Las provisiones y otros conceptos que se registren en el presente cuadro deben corresponder con los relacionados en la propuesta económica aprobada o modificación contractual.
Incluye IVA, debe sumar el valor total del contrato.

PROVISIONES Y OTROS CONCEPTOS*	VALOR INICIAL / VALOR ACTUALIZADO	VALOR EJECUTADO	% DE EJECUCIÓN
PROVISIÓN PARA AJUSTES , OBRAS COMPLEMENTARIAS Y/O ADICIONALES	$ 27,957,104.34 / $ 136,480,362.43	$ 43,751,000.81	32.06%
PROVISIÓN PARA JORNADAS DE TRABAJO 24 HORAS DIARIAS 7 DIAS DE LA SEMANA	$ 1,200,000.00 / $ 1,200,000.00	$ -	0.00%
VALOR IVA (OBRA) (19% SOBRE UTILIDAD OBRA)	$ 1,125,070.51 / $ 1,370,731.33	$ 641,815.45	46.82%
REVISIÓN, AJUSTE Y/O ACTUALIZACIÓN Y/O MODIFICACIÓN Y/O COMPLEMENTACIÓN DE LOS ESTUDIOS Y DISEÑOS Y/O ELABORACION DEL CÁLCULO DE LA ESTRUCTURA DEL PAVIMENTO Y/O CÁLCULOS ESTRUCTURALES Y/O DE OBRAS REQUERIDAS PARA GARANTIZAR LA ESTABILIDAD DE LA INFRAESTRUCTURA VIAL	$ 2,640,000.00 / $ 2,640,000.00	$ 2,640,000.00	100.00%
IVA - REVISIÓN, AJUSTE Y/O ACTUALIZACIÓN Y/O MODIFICACIÓN Y/O COMPLEMENTACIÓN DE LOS ESTUDIOS Y DISEÑOS Y/O ELABORACION DEL CÁLCULO DE LA ESTRUCTURA DEL PAVIMENTO Y/O CÁLCULOS ESTRUCTURALES Y/O DE OBRAS REQUERIDAS PARA GARANTIZAR LA ESTABILIDAD DE LA INFRAESTRUCTURA VIAL	$ 501,600.00 / $ 501,600.00	$ 501,600.00	100.00%
GESTIÓN SOCIAL, PREDIAL Y AMBIENTAL SOSTENIBLE (incluye PMA Licencia ambiental e IVA19%)	$ - / $ 4,698,521.76	$ 1,341,063.71	28.542%
PROVISION PARA IMPLEMENTACIÓN DEL PROTOCOLO DE BIOSEGURIDAD POR COVID-19 (INCLUYE IVA)	$ / $ 892,719.14	$ 254,802.11	28.54%
GESTIÓN SOCIAL, PREDIAL Y AMBIENTAL SOSTENIBLE (incluye PMA Licencia ambiental e IVA19%)	$ 75,778,877.77 / $ 53,827,286.18	$ 9,491,229.79	17.633%
PROVISION PARA IMPLEMENTACIÓN DEL PROTOCOLO DE BIOSEGURIDAD POR COVID-19 (INCLUYE IVA)	$ 350,000.00 / $ 2,880.77	$ 2,880.77	100.00%
VALOR TOTAL PROVISIONES Y OTROS CONCEPTOS (B)	$ 109,552,652.62	$ 58,624,392.63	29.08%
VALOR TOTAL PROVISIONES Y OTROS CONCEPTOS ACTUALIZADAS (B')	$ 201,614,101.63		
VALOR ACUMULADO DEL CONTRATO C=(A+B)	**$ 465,288,090.48**	**$ 234,441,836.46**	
VALOR ACUMULADO ACTUALIZADO DEL CONTRATO C'=(A'+B')	**$ 532,868,141.55**		

NOTA:
La información consignada en el presente documento es responsabilidad exclusiva del Contratista de Obra y de la Interventoria, debe corresponder con el Programa de Inversiones, Programa de Obra y el Acta de Recibo Parcial de Obra y reflejar la realidad de la ejecución del contrato.

OBSERVACIONES:

Aprueba Firma: MARIO ALBERTO HUERTAS COTES — Firmado digitalmente por MARIO ALBERTO HUERTAS COTES Fecha: 2025.09.05 14:23:31 -05'00'
Nombre: MARIO ALBERTO HUERTAS COTES
Representante legal o apoderado del Contratista
Matrícula Profesional No.: 14502 CND

Aprueba Firma:
Nombre: LUIS ANTONIO RUEDA RUEDA
Representante legal o apoderado del Interventor
Matrícula Profesional No.: 68202-16905 STDER

Original: Anexo para el pago de la cuenta. (Subdirección Financiera).
Copias: Unidad Ejecutora, Contratista, Interventor y Dirección Territorial.

UNIDAD EJECUTORA: Subdirección de Modernización de Carreteras Nacionales - Grupo Oriente

DIRECCIÓN TERRITORIAL: CUNDINAMARCA

ACTA DE RECIBO PARCIAL DE OBRA No. 51 **DE** AGOSTO 2025 (Indicar mes y año)

SEGUIMIENTO No. 51 (La numeración debe ser consecutiva y corresponder al número del Acta de recibo parcial de obra)

VALOR BÁSICO ACTA RECIBO PARCIAL DE OBRA: $ 3,308,804,127.00

CONTRATO No: 989 DE 2021

OBJETO:
MEJORAMIENTO MEDIANTE LA CONSTRUCCIÓN Y MANTENIMIENTO GESTION PREDIAL, SOCIAL Y AMBIENTAL SOSTENIBLE DE LA RUTA DE LOS COMUNEROS (ZIPAQUIRÁ -BARBOSA -BUCARAMANGA; GIRÓN -PIEDECUESTA) EN LOS DEPARTAMENTOS DE CUNDINAMARCA, BOYACÁ Y SANTANDER, EN MARCO DE LA REACTIVACIÓN ECONÓMICA,MEDIANTE EL PROGRAMA DE OBRA PÚBLICA "VÍAS PARA LA LEGALIDAD Y LA REACTIVACIÓN VISIÓN 2030"MÓDULO 1.

CONTRATISTA: CONSORCIO VIAL MHC 083

CONTRATO DE INTERVENTORÍA No.: 971- 2021 **INTERVENTOR:** CONSORCIO ICEACSA-TPF

PLAZO INICIAL: 114 MESES (En meses según contrato principal)

PLAZO ACUMULADO: 112 MESES (En meses según las prórrogas sin suspensiones)

FECHA DE INICIO DEL CONTRATO: 21/06/2021 (Indique día/mes/año)

FECHA DE VENCIMIENTO ACTUAL: 31/08/2030 (Incluidas las suspensiones, indique día/mes/año)

FECHA DE SUSPENSIÓN: N/A (Indique la suspensión que corresponda con el periodo del acta)

FECHA DE REANUDACIÓN: (Indique día/mes/año)

VALOR INICIAL (incluido IVA) **(A):** $ 465,288,090,475.00 (Según contrato principal)

VALOR ADICIONES (incluido IVA) **(B):** $ 67,580,051,078.00

VALOR ACUMULADO (incluido IVA) **(C=A+B):** $ 532,868,141,553.00

GRANDES PARTIDAS DE PAGO (GPP)	(VALOR INICIAL OBRA PROGRAMADA) Miles de pesos	(%) OBRA PROGRAMADA)	(%) EJECUTADO / VALOR TOTAL OBRA PROGRAMADA	% Programado / $ Valor Programado / % Ejecutado	91	92	93	94	95	96	97	98	99	100
	VALOR ACTUALIZADO OBRA PROGRAMADA Miles de pesos	(%) ACTUALIZADO OBRA PROGRAMADA	VALOR OBRA EJECUTADA ACUMULADA Miles de pesos		dic-28	ene-29	feb-29	mar-29	abr-29	may-29	jun-29	jul-29	ago-29	sep-29
EXPLANACIONES	$21,515,584	6.05%	11.88%	% P	21.142%	21.274%	21.407%	21.539%	21.671%	21.803%	21.935%	22.067%	22.200%	22.332%
	$81,370,952	24.56%	$39,359,209	$ P	$ 76,936,462	$ 77,417,271	$ 77,898,080	$ 78,378,889	$ 78,859,698	$ 79,340,507	$ 79,821,316	$ 80,302,125	$ 80,782,934	$ 81,263,743
				$ E										
				% E										
BASES, SUBBASES Y AFIRMADOS	$46,601,026	13.10%	6.60%	% P	12.470%	12.558%	12.646%	12.734%	12.822%	12.910%	12.998%	13.086%	13.174%	13.262%
	$46,185,058	13.94%	$21,869,078	$ P	$ 45,420,154	$ 45,734,267	$ 46,048,380	$ 46,362,493	$ 46,676,606	$ 46,990,719	$ 47,304,832	$ 47,618,945	$ 47,933,058	$ 48,247,171
				$ E										
				% E										
PAVIMENTOS ASFALTICOS	$50,804,620	14.28%	15.49%	% P	21.760%	21.850%	21.936%	22.021%	22.107%	22.192%	22.278%	22.363%	22.448%	22.534%
	$78,426,395	23.68%	$51,310,332	$ P	$ 79,286,777	$ 79,615,858	$ 79,944,940	$ 80,274,022	$ 80,603,104	$ 80,932,186	$ 81,261,268	$ 81,590,349	$ 81,919,431	$ 82,248,513
				$ E										
				% E										
PAVIMENTOS DE CONCRETO	$780,270	0.22%	0.00%	% P	0.000%	0.000%	0.000%	0.000%	0.000%	0.000%	0.000%	0.000%	0.000%	0.000%
	$0	0.00%	$0	$ P										
				$ E										
				% E										
ESTRUCTURA Y DRENAJES	$198,553,898	55.82%	9.64%	% P	21.142%	21.313%	21.484%	21.656%	21.827%	21.998%	22.169%	22.340%	22.512%	22.683%
	$86,060,101	25.98%	$31,929,610	$ P	$ 76,936,462	$ 77,557,455	$ 78,178,448	$ 78,799,441	$ 79,420,434	$ 80,041,427	$ 80,662,420	$ 81,283,413	$ 81,904,406	$ 82,525,399
				$ E										
				% E										
SEÑALIZACIÓN Y SEGURIDAD	$5,732,587	1.61%	2.31%	% P	2.794%	2.802%	2.810%	2.818%	2.825%	2.833%	2.841%	2.849%	2.856%	2.864%
	$10,167,778	3.07%	$7,643,966	$ P	$ 9,936,346	$ 9,964,077	$ 9,991,809	$ 10,019,541	$ 10,047,273	$ 10,075,005	$ 10,102,736	$ 10,130,468	$ 10,158,200	$ 10,185,932
				$ E										
				% E										
OBRAS SUBTERRANEAS	$18,970,842	5.33%	0.00%	% P	0.000%	0.000%	0.000%	0.000%	0.000%	0.000%	0.000%	0.000%	0.000%	0.000%
	$0	0.00%	$0	$ P										
				$ E										
				% E										
OBRAS VARIAS	$4,548,271	1.28%	0.62%	% P	0.772%	0.774%	0.776%	0.779%	0.781%	0.783%	0.785%	0.787%	0.789%	0.791%
	$2,795,893	0.84%	$2,056,510	$ P	$ 2,737,582	$ 2,744,397	$ 2,751,212	$ 2,758,026	$ 2,764,841	$ 2,771,656	$ 2,778,471	$ 2,785,286	$ 2,792,101	$ 2,798,916
				$ E										
				% E										
TRANSPORTES	$8,228,340	$0	$0	% P	7.548%	7.569%	7.571%	7.593%	7.595%	7.607%	7.619%	7.631%	7.642%	7.654%
	$26,247,863	$0	$21,648,739	$ P	$ 26,551,950	$ 26,640,805	$ 26,729,660	$ 26,818,515	$ 26,907,370	$ 26,996,225	$ 27,085,080	$ 27,173,935	$ 27,262,790	$ 27,351,645
				$ E										
				% E										
NO PREVISTOS	$0	0.00%	0.00%	% P	0.000%	0.000%	0.000%	0.000%	0.000%	0.000%	0.000%	0.000%	0.000%	0.000%
	$0	0.00%	$0	$ P										
				$ E										
				% E										
VALOR BÁSICO DE OBRA (A)	$355,735,438	100%	53%											
VALOR BÁSICO DE OBRA ACTUALIZADO (A')	$331,254,040	$1	$175,817,444											

NOTAS SEGUIMIENTO AL PROGRAMA DE INVERSIONES:

1. Indicar los ítems de pago agrupados en cada GPP.
2. El Programa de Inversiones debe ser consistente con el Programa de Obra aprobado.
3. El porcentaje programado de cada GPP se calcula teniendo en cuenta la relación entre el valor de la GPP y el "Valor básico de obra programada".
4. El Programa de Inversiones se calcula considerando el Valor básico de la obra (sin incluir provisiones e IVA).
5. Para los contratos en los cuales se tengan considerados ítems de obra que no se puedan agrupar por GPP, se debe diligenciar el formato con los ítems de obra.

CONVENCIONES

TIPO DE DIBUJO	PROGRAMADO	EJECUTADO
BARRAS	$ Valor	$ Valor
CURVAS		

INVERSIÓN OBRA PROGRAMADA MES	%	2.80%	0.47%	0.47%	0.47%	0.47%	0.47%	0.47%	0.47%	0.47%	0.47%
	VALOR (Miles de Pesos)	$9,283,717	$1,572,825	$1,572,825	$1,572,825	$1,572,825	$1,572,825	$1,572,825	$1,572,825	$1,572,825	$1,572,825
INVERSIÓN OBRA PROGRAMADA ACUMULADA	%	87.06%	87.54%	88.01%	88.48%	88.96%	89.44%	89.91%	90.39%	90.86%	91.34%
	VALOR (Miles de Pesos)	$288,462,688	$289,875,493	$291,548,318	$293,121,143	$294,693,968	$296,266,793	$297,839,618	$299,412,443	$300,985,268	$302,558,093
INVERSIÓN OBRA EJECUTADA MES	%	0.00%	0.00%	0.00%	0.00%	0.00%	0.00%	0.00%	0.00%	0.00%	0.00%
	VALOR (Miles de Pesos)	$0	$0	$0	$0	$0	$0	$0	$0	$0	$0
INVERSIÓN OBRA EJECUTADA ACUMULADA	%	0.00%	0.00%	0.00%	0.00%	0.00%	0.00%	0.00%	0.00%	0.00%	0.00%
	VALOR (Miles de Pesos)	$0	$0	$0	$0	$0	$0	$0	$0	$0	$0

* Las provisiones y otros conceptos que se registren en el presente cuadro deben corresponder con los relacionados en la propuesta económica aprobada o modificación contractual.
Incluye IVA, debe sumar el valor total del contrato.

PROVISIONES Y OTROS CONCEPTOS*	VALOR INICIAL / VALOR ACTUALIZADO	VALOR EJECUTADO	% DE EJECUCIÓN
PROVISIÓN PARA AJUSTES , OBRAS COMPLEMENTARIAS Y/O ADICIONALES	$ 27,957,104.34	$ 43,751,000.81	32.06%
	$ 136,480,362.43		
PROVISIÓN PARA JORNADAS DE TRABAJO 24 H ORAS DIARIAS 7 DIAS DE LA SEMANA	$ 1,200,000.00	$ -	0.00%
	$ 1,200,000.00		
	$ 1,125,070.51		
	$ 1,370,731.33		
REVISIÓN, AJUSTE Y/O ACTUALIZACIÓN Y/O MODIFICACIÓN Y/O COMPLEMENTACIÓN DE LOS ESTUDIOS Y DISEÑOS Y/O ELABORACION DEL CÁLCULO DE LA ESTRUCTURA DEL PAVIMENTO Y/O CÁLCULOS ESTRUCTURALES Y/O DE OBRAS REQUERIDAS PARA GARANTIZAR LA ESTABILIDAD DE LA INFRAESTRUCTURA VIAL	$ 2,640,000.00	$ 2,640,000.00	100.00%
	$ 2,640,000.00		
IVA - REVISIÓN, AJUSTE Y/O ACTUALIZACIÓN Y/O MODIFICACIÓN Y/O COMPLEMENTACIÓN DE LOS ESTUDIOS Y DISEÑOS Y/O ELABORACION DEL CÁLCULO DE LA ESTRUCTURA DEL PAVIMENTO Y/O CÁLCULOS ESTRUCTURALES Y/O DE OBRAS REQUERIDAS PARA GARANTIZAR LA ESTABILIDAD DE LA INFRAESTRUCTURA VIAL	$ 501,600.00	$ 501,600.00	100.00%
	$ 501,600.00		
GESTIÓN SOCIAL, PREDIAL Y AMBIENTAL SOSTENIBLE (Incluye PMA Licencia ambiental e IVA19%)	$ -	$ 1,341,063.71	28.542%
	$ 4,698,521.78		
PROVISION PARA IMPLEMENTACIÓN DEL PROTOCOLO DE BIOSEGURIDAD POR COVID-19 (INCLUYE IVA)	$ -	$ 254,802.11	28.54%
	$ 892,719.14		
GESTIÓN SOCIAL, PREDIAL Y AMBIENTAL SOSTENIBLE (Incluye PMA Licencia ambiental e IVA19%)	$ 75,778,877.77	$ 9,491,229.79	17.633%
	$ 53,827,286.18		
PROVISION PARA IMPLEMENTACIÓN DEL PROTOCOLO DE BIOSEGURIDAD POR COVID-19 (INCLUYE IVA)	$ 350,000.00	$ 2,880.77	100.00%
	$ 2,880.77		
VALOR TOTAL PROVISIONES Y OTROS CONCEPTOS (B)	$ 109,552,652.62	$ 58,624,392.63	29.08%
VALOR TOTAL PROVISIONES Y OTROS CONCEPTOS ACTUALIZADAS (B')	$ 201,614,101.63		
VALOR ACUMULADO DEL CONTRATO C=(A+B)	**$ 465,288,090.48**	**$ 234,441,836.46**	
VALOR ACUMULADO ACTUALIZADO DEL CONTRATO C'=(A'+B')	**$ 532,868,141.55**		

NOTA:
La información consignada en el presente documento es responsabilidad exclusiva del Contratista de Obra y de la Interventoría, debe corresponder con el Programa de Inversiones, Programa de Obra y el Acta de Recibo Parcial de Obra y reflejar la realidad de la ejecución del contrato.

OBSERVACIONES:

MARIO ALBERTO HUERTAS COTES
Firmado digitalmente por MARIO ALBERTO HUERTAS COTES
Fecha: 2025.09.05 14:23:41 -05'00'

Aprueba Firma:
Nombre: MARIO ALBERTO HUERTAS COTES
Representante legal o apoderado del Contratista
Matrícula Profesional No.: 14502 CND

Aprueba Firma:
Nombre: LUIS ANTONIO RUEDA RUEDA
Representante legal o apoderado del Interventor
Matrícula Profesional No.: 68202-165905 STDER

Original: Anexo para el pago de la cuenta. (Subdirección Financiera).
Copias: Unidad Ejecutora, Contratista, Interventor y Dirección Territorial.

INSTITUTO NACIONAL DE VIAS
PROCESO MISIONAL EJECUCIÓN DE PROYECTOS DE INFRAESTRUCTURA DE TRANSPORTE
MANUAL DE INTERVENTORÍA OBRA PÚBLICA
SEGUIMIENTO AL PROGRAMA DE INVERSIONES

CÓDIGO	MEPI-MINT-IN-6-FR-2
VERSIÓN	1
PÁGINA	11 de 12
FECHA	05/09/2025 (Día / Mes / Año)

UNIDAD EJECUTORA: Subdirección de Modernización de Carreteras Nacionales - Grupo Oriente

DIRECCIÓN TERRITORIAL: CUNDINAMARCA

ACTA DE RECIBO PARCIAL DE OBRA No. 51 **DE** AGOSTO 2025 (Indicar mes y año)

SEGUIMIENTO No. 51 (La numeración debe ser consecutiva y corresponder al número del Acta de recibo parcial de obra)

VALOR BÁSICO ACTA RECIBO PARCIAL DE OBRA: $ 3.308.804.127,00

CONTRATO No: 989 DE 2021

OBJETO: MEJORAMIENTO MEDIANTE LA CONSTRUCCIÓN Y MANTENIMIENTO, GESTION PREDIAL, SOCIAL Y AMBIENTAL SOSTENIBLE DE LA RUTA DE LOS COMUNEROS (ZIPAQUIRÁ -BARBOSA -BUCARAMANGA; GIRÓN -PIEDECUESTA) EN LOS DEPARTAMENTOS DE CUNDINAMARCA, BOYACÁ Y SANTANDER, EN MARCO DE LA REACTIVACIÓN ECONÓMICA,MEDIANTE EL PROGRAMA DE OBRA PÚBLICA "VÍAS PARA LA LEGALIDAD Y LA REACTIVACIÓN VISIÓN 2030"MÓDULO 1.

CONTRATISTA: CONSORCIO VIAL MHC 083

CONTRATO DE INTERVENTORÍA No.: 971- 2021 **INTERVENTOR:** CONSORCIO ICEACSA-TPF

PLAZO INICIAL: 114 MESES (En meses según contrato principal)

PLAZO ACUMULADO: 112 MESES (En meses según las prórrogas sin suspensiones)

FECHA DE INICIO DEL CONTRATO: 21/06/2021 (Indique día/mes/año)

FECHA DE VENCIMIENTO ACTUAL: 31/08/2030 (Incluidas las suspensiones, indique día/mes/año)

FECHA DE SUSPENSIÓN: N/A (Indique la suspensión que corresponda con el periodo del acta)

FECHA DE REANUDACIÓN: (Indique día/mes/año)

VALOR INICIAL (incluido IVA) **(A)**: $ 465.288.090.475,00 (Según contrato principal)

VALOR ADICIONES (incluido IVA) **(B)**: $ 67.580.051.078,00

VALOR ACUMULADO (incluido IVA) **(C=A+B)**: $ 532.868.141.553,00

GRANDES PARTIDAS DE PAGO (GPP)	(VALOR INICIAL OBRA PROGRAMADA) Miles de pesos	((%) OBRA PROGRAMADA)	(%) EJECUTADO / VALOR TOTAL OBRA PROGRAMADA	% Programado / $ Valor Programado / $ Valor Ejecutado / % Ejecutado	101	102	103	104	105	106	107	108	109	110
	VALOR ACTUALIZADO OBRA PROGRAMADA Miles de pesos	(%) ACTUALIZADO OBRA PROGRAMADA	VALOR OBRA EJECUTADA ACUMULADA Miles de pesos		oct-29	nov-29	dic-29	ene-30	feb-30	mar-30	abr-30	may-30	jun-30	jul-30
EXPLANACIONES	$21,515,584	6.05%	11.88%	% P	22,819%	23,301%	23,786%	23,881%	23,977%	24,072%	24,168%	24,264%	24,360%	24,455%
	$81,370,952	24.56%	$39,359,209	$ P	$ 18,180,000	$ 18,560,000	$ 18,940,000	$ 19,016,000	$ 19,092,000	$ 19,168,000	$ 19,244,000	$ 19,320,000	$ 19,396,000	$ 19,472,000
				$ E										
				% E										
BASES, SUBBASES Y AFIRMADOS	$46,601,026	13.10%	6.60%	% P	12,714%	12,950%	13,185%	13,232%	13,278%	13,325%	13,371%	13,418%	13,464%	13,511%
	$46,185,058	13.94%	$21,869,078	$ P	$ 10,100,000	$ 10,280,000	$ 10,460,000	$ 10,496,000	$ 10,532,000	$ 10,568,000	$ 10,604,000	$ 10,640,000	$ 10,676,000	$ 10,712,000
				$ E										
				% E										
PAVIMENTOS ASFALTICOS	$50,804,620	14.28%	15.49%	% P	22,847%	23,161%	23,474%	23,536%	23,598%	23,660%	23,722%	23,784%	23,845%	23,907%
	$78,426,395	23.68%	$51,310,332	$ P	$ 18,140,000	$ 18,390,000	$ 18,640,000	$ 18,690,000	$ 18,740,000	$ 18,790,000	$ 18,840,000	$ 18,890,000	$ 18,940,000	$ 18,990,000
				$ E										
				% E										
PAVIMENTOS DE CONCRETO	$780,270	0.22%	0.00%	% P	0.000%	0.000%	0.000%	0.000%	0.000%	0.000%	0.000%	0.000%	0.000%	0.000%
	$0	0.00%	$0	$ P										
				$ E										
				% E										
ESTRUCTURA Y DRENAJES	$198,553,898	55.82%	9.64%	% P	23,311%	23,938%	24,566%	24,690%	24,814%	24,938%	25,062%	25,186%	25,311%	25,435%
	$86,060,101	25.98%	$31,929,610	$ P	$ 18,520,000	$ 19,020,000	$ 19,520,000	$ 19,620,000	$ 19,720,000	$ 19,820,000	$ 19,920,000	$ 20,020,000	$ 20,120,000	$ 20,220,000
				$ E										
				% E										
SEÑALIZACIÓN Y SEGURIDAD	$5,732,587	1.61%	2.31%	% P	2,893%	2,921%	2,950%	2,955%	2,961%	2,967%	2,972%	2,978%	2,983%	2,989%
	$10,167,778	3.07%	$7,643,966	$ P	$ 2,300,000	$ 2,320,000	$ 2,340,000	$ 2,344,000	$ 2,348,000	$ 2,352,000	$ 2,356,000	$ 2,360,000	$ 2,364,000	$ 2,368,000
				$ E										
				% E										
OBRAS SUBTERRANEAS	$18,970,842	5.33%	0.00%	% P	0.000%	0.000%	0.000%	0.000%	0.000%	0.000%	0.000%	0.000%	0.000%	0.000%
	$0	0.00%	$0	$ P										
				$ E										
				% E										
OBRAS VARIAS	$4,548,271	1.28%	0.62%	% P	0.799%	0.807%	0.815%	0.816%	0.818%	0.819%	0.821%	0.822%	0.824%	0.825%
	$2,795,893	0.84%	$2,056,510	$ P	$ 2,046,782	$ 2,067,465	$ 2,088,197	$ 2,092,359	$ 2,096,521	$ 2,100,683	$ 2,104,845	$ 2,109,007	$ 2,113,169	$ 2,117,331
				$ E										
				% E										
TRANSPORTES	$8,228,340	$0	$0	% P	7,608%	7,741%	7,785%	7,794%	7,802%	7,811%	7,819%	7,828%	7,837%	7,845%
	$26,247,863	$0	$21,648,739	$ P	$ 25,466,549	$ 25,683,884	$ 25,767,669	$ 25,836,533	$ 26,044,855	$ 25,873,249	$ 25,961,782	$ 25,930,285	$ 25,998,746	$ 25,667,226
				$ E										
				% E										
NO PREVISTOS	$0	0.00%	0.00%	% P	0.000%	0.000%	0.000%	0.000%	0.000%	0.000%	0.000%	0.000%	0.000%	0.000%
	$0	0.00%	$0	$ P										
				$ E										
				% E										
VALOR BÁSICO DE OBRA (A)	$355,735,438	100%	53%											
VALOR BÁSICO DE OBRA ACTUALIZADO (A')	$331,254,040	$1	$175,817,444											

NOTAS SEGUIMIENTO AL PROGRAMA DE INVERSIONES:

1. Indicar los ítems de pago agrupados en cada GPP.
2. El Programa de Inversiones debe ser consistente con el Programa de Obra aprobado.
3. El porcentaje programado de cada GPP se calcula teniendo en cuenta la relación entre el valor de la GPP y el "Valor básico de obra programada".
4. El Programa de Inversiones se calcula considerando el Valor básico de la obra (sin incluir provisiones e IVA).
5. Para los contratos en los cuales se tengan considerados ítems de obra que no se puedan agrupar por GPP, se debe diligenciar el formato con los ítems de obra.

CONVENCIONES		
TIPO DE DIBUJO	PROGRAMADO	EJECUTADO
BARRAS	% P	$ Valor
CURVAS	$ P	

		101	102	103	104	105	106	107	108	109	110
INVERSIÓN OBRA PROGRAMADA MES	%	1.74%	1.74%	1.74%	0.34%	0.34%	0.34%	0.34%	0.34%	0.34%	0.34%
	VALOR (Miles de Pesos)	$5,767,025	$5,767,025	$5,767,025	$1,139,487	$1,139,487	$1,139,487	$1,139,487	$1,139,487	$1,139,487	$1,139,487
INVERSIÓN OBRA PROGRAMADA ACUMULADA	%	93.08%	94.82%	96.56%	96.90%	97.25%	97.59%	97.94%	98.28%	98.62%	98.97%
	VALOR (Miles de Pesos)	$308,325,118	$314,092,143	$319,859,168	$320,998,655	$322,138,142	$323,277,630	$324,417,117	$325,556,604	$326,696,091	$327,835,578
INVERSIÓN OBRA EJECUTADA MES	%	0.00%	0.00%	0.00%	0.00%	0.00%	0.00%	0.00%	0.00%	0.00%	0.00%
	VALOR (Miles de Pesos)	$0	$0	$0	$0	$0	$0	$0	$0	$0	$0
INVERSIÓN OBRA EJECUTADA ACUMULADA	%	0.00%	0.00%	0.00%	0.00%	0.00%	0.00%	0.00%	0.00%	0.00%	0.00%
	VALOR (Miles de Pesos)	$0	$0	$0	$0	$0	$0	$0	$0	$0	$0

* Las provisiones y otros conceptos que se registren en el presente cuadro deben corresponder con los relacionados en la propuesta económica aprobada o modificación contractual.
Incluye IVA, debe sumar el valor total del contrato.

PROVISIONES Y OTROS CONCEPTOS*	VALOR INICIAL / VALOR ACTUALIZADO	VALOR EJECUTADO	% DE EJECUCIÓN
PROVISIÓN PARA AJUSTES, OBRAS COMPLEMENTARIAS Y/O ADICIONALES	$ 27,957,104.34	$ 43,751,000.81	32.06%
	$ 136,480,362.43		
PROVISIÓN PARA JORNADAS DE TRABAJO 24 HORAS DIARIAS 7 DIAS DE LA SEMANA	$ 1,200,000.00	$ -	0.00%
	$ 1,200,000.00		
	$ 1,125,070.51		
	$ 1,370,731.33		
REVISIÓN, AJUSTE Y/O ACTUALIZACIÓN Y/O MODIFICACIÓN Y/O COMPLEMENTACIÓN DE LOS ESTUDIOS Y DISEÑOS Y/O ELABORACION DEL CÁLCULO DE LA ESTRUCTURA DEL PAVIMENTO Y/O CÁLCULOS ESTRUCTURALES Y/O DE OBRAS REQUERIDAS PARA GARANTIZAR LA ESTABILIDAD DE LA INFRAESTRUCTURA VIAL	$ 2,640,000.00	$ 2,640,000.00	100.00%
	$ 2,640,000.00		
	$ 501,600.00		
IVA - REVISIÓN, AJUSTE Y/O ACTUALIZACIÓN Y/O MODIFICACIÓN Y/O COMPLEMENTACIÓN DE LOS ESTUDIOS Y DISEÑOS Y/O ELABORACION DEL CÁLCULO DE LA ESTRUCTURA DEL PAVIMENTO Y/O CÁLCULOS ESTRUCTURALES Y/O DE OBRAS REQUERIDAS PARA GARANTIZAR LA ESTABILIDAD DE LA INFRAESTRUCTURA VIAL	$ 501,600.00	$ 501,600.00	100.00%
	$ 501,600.00		
GESTIÓN SOCIAL, PREDIAL Y AMBIENTAL SOSTENIBLE (Incluye PMA Licencia ambiental e IVA19%)	$ -	$ 1,341,063.71	28.542%
	$ 4,698,521.78		
PROVISION PARA IMPLEMENTACIÓN DEL PROTOCOLO DE BIOSEGURIDAD POR COVID-19 (INCLUYE IVA)	$ -	$ 254,802.11	28.54%
	$ 892,719.14		
GESTIÓN SOCIAL, PREDIAL Y AMBIENTAL SOSTENIBLE (Incluye PMA Licencia ambiental e IVA19%)	$ 75,778,877.77	$ 9,491,229.79	17.633%
	$ 53,827,286.18		
PROVISION PARA IMPLEMENTACIÓN DEL PROTOCOLO DE BIOSEGURIDAD POR COVID-19 (INCLUYE IVA)	$ 350,000.00	$ 2,880.77	100.00%
	$ 2,880.77		
VALOR TOTAL PROVISIONES Y OTROS CONCEPTOS (B)	$ 109,552,652.62	$ 58,624,392.63	29.08%
VALOR TOTAL PROVISIONES Y OTROS CONCEPTOS ACTUALIZADAS (B')	$ 201,614,101.63		
VALOR ACUMULADO DEL CONTRATO C=(A+B)	**$ 465,288,090.48**	**$ 234,441,836.46**	
VALOR ACUMULADO ACTUALIZADO DEL CONTRATO C'=(A'+B')	**$ 532,868,141.55**		

NOTA:

La información consignada en el presente documento es responsabilidad exclusiva del Contratista de Obra y de la Interventoría, debe corresponder con el Programa de Inversiones, Programa de Obra y el Acta de Recibo Parcial de Obra y reflejar la realidad de la ejecución del contrato.

OBSERVACIONES:

MARIO ALBERTO HUERTAS COTES
Firmado digitalmente por MARIO ALBERTO HUERTAS COTES
Fecha: 2025.09.05 14:23:52 -05'00'

Aprueba Firma:
Nombre: MARIO ALBERTO HUERTAS COTES
Representante legal o apoderado del Contratista
Matrícula Profesional No.: 14502 CND

Aprueba Firma:
Nombre: LUIS ANTONIO RUEDA RUEDA
Representante legal o apoderado del Interventor
Matrícula Profesional No.: 68202-16905 STDER

Original: Anexo para el pago de la cuenta. (Subdirección Financiera).
Copias: Unidad Ejecutora, Contratista, Interventor y Dirección Territorial.

INSTITUTO NACIONAL DE VIAS
PROCESO MISIONAL EJECUCIÓN DE PROYECTOS DE INFRAESTRUCTURA DE TRANSPORTE
MANUAL DE INTERVENTORIA OBRA PÚBLICA
SEGUIMIENTO AL PROGRAMA DE INVERSIONES

CÓDIGO	MEPI-MNT-IN-6-FR-2
VERSIÓN	1
PÁGINA	12 de 12
FECHA	05/09/2025 (Día / Mes / Año)

UNIDAD EJECUTORA: Subdirección de Modernización de Carreteras Nacionales - Grupo Oriente

DIRECCIÓN TERRITORIAL: CUNDINAMARCA

ACTA DE RECIBO PARCIAL DE OBRA No. 51 **DE** AGOSTO 2025 (Indicar mes y año)

SEGUIMIENTO No. 51 (La numeración debe ser consecutiva y corresponder al número del Acta de recibo parcial de obra)

VALOR BÁSICO ACTA RECIBO PARCIAL DE OBRA: $ 3,308,804,127.00

CONTRATO No: 989 DE 2021

OBJETO:
MEJORAMIENTO MEDIANTE LA CONSTRUCCIÓN Y MANTENIMIENTO, GESTIÓN PREDIAL, SOCIAL Y AMBIENTAL SOSTENIBLE DE LA RUTA DE LOS COMUNEROS (ZIPAQUIRÁ -BARBOSA -BUCARAMANGA; GIRÓN -PIEDECUESTA) EN LOS DEPARTAMENTOS DE CUNDINAMARCA, BOYACÁ Y SANTANDER, EN MARCO DE LA REACTIVACIÓN ECONÓMICA,MEDIANTE EL PROGRAMA DE OBRA PUBLICA "VIAS PARA LA LEGALIDAD Y LA REACTIVACIÓN VISIÓN 2030"MÓDULO 1.

CONTRATISTA: CONSORCIO VIAL MHC 063

CONTRATO DE INTERVENTORÍA No.: 971- 2021 **INTERVENTOR:** CONSORCIO ICEACSA-TPF

PLAZO INICIAL: 114 MESES (En meses según contrato principal)
PLAZO ACUMULADO: 112 MESES (En meses según las prórrogas sin suspensiones)
FECHA DE INICIO DEL CONTRATO: 21/06/2021 (Indique día/mes/año)
FECHA DE VENCIMIENTO ACTUAL: 31/08/2030 (Incluidas las suspensiones, indique día/mes/año)
FECHA DE SUSPENSIÓN: N/A (Indique la suspensión que corresponda con el periodo del acta)
FECHA DE REANUDACIÓN: (Indique día/mes/año)
VALOR INICIAL (incluido IVA) **(A):** $ 465,288,090,475.00 (Según contrato principal)
VALOR ADICIONES (incluido IVA) **(B):** $ 67,580,051,078.00
VALOR ACUMULADO (incluido IVA) **(C=A+B):** $ 532,868,141,553.00

GRANDES PARTIDAS DE PAGO (GPP)	(VALOR INICIAL OBRA PROGRAMADA) Miles de pesos	((%) OBRA PROGRAMADA)	(%) EJECUTADO / VALOR TOTAL OBRA PROGRAMADA		111										
	VALOR ACTUALIZADO OBRA PROGRAMADA Miles de pesos	(%) ACTUALIZADO OBRA PROGRAMADA	VALOR OBRA EJECUTADA ACUMULADA Miles de pesos	% Ejecutado	ago-30										
EXPLANACIONES	$21,515,584	6.05%	11.88%	% P	24.560%										
	$81,370,952	24.56%	$39,359,209	$ P	$ 81,370,952										
				$ E											
				% E											
BASES, SUBBASES Y AFIRMADOS	$46,601,026	13.10%	6.60%	% P	13.942%										
	$46,185,058	13.94%	$21,869,078	$ P	$ 46,185,058										
				$ E											
				% E											
PAVIMENTOS ASFALTICOS	$50,804,620	14.28%	15.49%	% P	23.676%										
	$78,426,395	23.68%	$51,310,332	$ P	$ 78,426,395										
				$ E											
				% E											
PAVIMENTOS DE CONCRETO	$780,270	0.22%	0.00%	% P	0.000%										
	$0	0.00%	$0	$ P											
				$ E											
				% E											
ESTRUCTURA Y DRENAJES	$198,553,898	55.82%	9.64%	% P	25.980%										
	$86,060,101	25.98%	$31,929,610	$ P	$ 86,060,101										
				$ E											
				% E											
SEÑALIZACIÓN Y SEGURIDAD	$5,732,587	1.61%	2.31%	% P	3.07%										
	$10,167,778	3.07%	$7,643,988	$ P	$ 10,167,778										
				$ E											
				% E											
OBRAS SUBTERRANEAS	$18,970,842	5.33%	0.00%	% P	0.000%										
	$0	0.00%	$0	$ P											
				$ E											
				% E											
OBRAS VARIAS	$4,548,271	1.28%	0.62%	% P	0.844%										
	$2,795,893	0.84%	$2,056,510	$ P	$ 2,795,893										
				$ E											
				% E											
TRANSPORTES	$8,228,340	$0	$0	% P	7.924%										
	$26,247,863	$0	$21,648,739	$ P	$ 26,247,863										
				$ E											
				% E											
NO PREVISTOS	$0	0.00%	0.00%	% P	0.000%										
	$0	0.00%	$0	$ P											
				$ E											
				% E											
VALOR BÁSICO DE OBRA (A)	$355,735,438	100%	53.08%												
VALOR BÁSICO DE OBRA ACTUALIZADO (A')	$331,254,039.922	100.00%	$175,817,444												

NOTAS SEGUIMIENTO AL PROGRAMA DE INVERSIONES:

1. Indicar los ítems de pago agrupados en cada GPP.
2. El Programa de Inversiones debe ser consistente con el Programa de Obra aprobado.
3. El porcentaje programado de cada GPP se calcula teniendo en cuenta la relación entre el valor de la GPP y el "Valor básico de obra programada".
4. El Programa de Inversiones se calcula considerando el Valor básico de la obra (sin incluir provisiones e IVA).
5. Para los contratos en los cuales se tengan considerados ítems de obra que no se puedan agrupar por GPP, se debe diligenciar el formato con los ítems de obra.

CONVENCIONES		
TIPO DE DIBUJO	PROGRAMADO	EJECUTADO
BARRAS	$ Valor	$ Valor
CURVAS		

INVERSIÓN OBRA PROGRAMADA MES	%	**1.03%**
	VALOR (Miles de Pesos)	**$3,418,462**
INVERSIÓN OBRA PROGRAMADA ACUMULADA	%	**100.00%**
	VALOR (Miles de Pesos)	**$331,254,040**
INVERSIÓN OBRA EJECUTADA MES	%	**0.00%**
	VALOR (Miles de Pesos)	**$0**
INVERSIÓN OBRA EJECUTADA ACUMULADA	%	**0.00%**
	VALOR (Miles de Pesos)	**$0**

* Las provisiones y otros conceptos que se registren en el presente cuadro deben corresponder con los relacionados en la propuesta económica aprobada o modificación contractual.
Incluya IVA, debe sumar el valor total del contrato.

PROVISIONES Y OTROS CONCEPTOS*	VALOR INICIAL / VALOR ACTUALIZADO	VALOR EJECUTADO	% DE EJECUCIÓN
PROVISIÓN PARA AJUSTES, OBRAS COMPLEMENTARIAS Y/O ADICIONALES	$ 27,957,104.34	$ 43,751,000.81	32.08%
	$ 136,480,362.43		
PROVISIÓN PARA JORNADAS DE TRABAJO 24 HORAS DIARIAS 7 DIAS DE LA SEMANA	$ 1,200,000.00	$ -	0.00%
	$ 1,200,000.00		
	$ 1,125,070.51		
	$ 1,370,731.33		
REVISIÓN, AJUSTE Y/O ACTUALIZACIÓN Y/O MODIFICACIÓN Y/O COMPLEMENTACIÓN DE LOS ESTUDIOS Y DISEÑOS Y/O ELABORACION DEL CÁLCULO DE LA ESTRUCTURA DEL PAVIMENTO Y/O CÁLCULOS ESTRUCTURALES Y/O DE OBRAS REQUERIDAS PARA GARANTIZAR LA ESTABILIDAD DE LA INFRAESTRUCTURA VIAL	$ 2,640,000.00	$ 2,640,000.00	100.00%
	$ 2,640,000.00		
IVA - REVISIÓN, AJUSTE Y/O ACTUALIZACIÓN Y/O MODIFICACIÓN Y/O COMPLEMENTACIÓN DE LOS ESTUDIOS Y DISEÑOS Y/O ELABORACION DEL CÁLCULO DE LA ESTRUCTURA DEL PAVIMENTO Y/O CÁLCULOS ESTRUCTURALES Y/O DE OBRAS REQUERIDAS PARA GARANTIZAR LA ESTABILIDAD DE LA INFRAESTRUCTURA VIAL	$ 501,600.00	$ 501,600.00	100.00%
	$ 501,600.00		
GESTIÓN SOCIAL, PREDIAL Y AMBIENTAL SOSTENIBLE (incluye PMA Licencia ambiental e IVA19%)	$ -	$ 1,341,063.71	28.542%
	$ 4,698,521.78		
PROVISION PARA IMPLEMENTACIÓN DEL PROTOCOLO DE BIOSEGURIDAD POR COVID-19 (INCLUYE IVA)	$ -	$ 254,802.11	28.54%
	$ 892,719.14		
GESTIÓN SOCIAL, PREDIAL Y AMBIENTAL SOSTENIBLE (incluye PMA Licencia ambiental e IVA19%)	$ 75,778,877.77	$ 9,491,229.79	17.633%
	$ 53,827,286.18		
PROVISION PARA IMPLEMENTACIÓN DEL PROTOCOLO DE BIOSEGURIDAD POR COVID-19 (INCLUYE IVA)	$ 350,000.00	$ 2,880.77	100.00%
	$ 2,880.77		
VALOR TOTAL PROVISIONES Y OTROS CONCEPTOS (B)	$ 109,552,652.62		
VALOR TOTAL PROVISIONES Y OTROS CONCEPTOS ACTUALIZADAS (B')	$ 201,614,101.63	$ 58,624,392.63	29.08%
VALOR ACUMULADO DEL CONTRATO C=(A+B)	**$ 465,288,090.48**		
VALOR ACUMULADO ACTUALIZADO DEL CONTRATO C'=(A+B')	**$ 532,868,141.55**	**$ 234,441,926.46**	

NOTA:
La información consignada en el presente documento es responsabilidad exclusiva del Contratista de Obra y de la Interventoría, debe corresponder con el Programa de Inversiones, Programa de Obra y el Acta de Recibo Parcial de Obra y reflejar la realidad de la ejecución del contrato.

OBSERVACIONES:

MARIO ALBERTO HUERTAS COTES
Firmado digitalmente por MARIO ALBERTO HUERTAS COTES
Fecha: 2025.09.05 14:24:01 -05'00'

Aprueba Firma:
Nombre: MARIO ALBERTO HUERTAS COTES
Representante legal o apoderado del Contratista
Matrícula Profesional No.: 14502 CND

Aprueba Firma:
Nombre: LUIS ANTONIO RUEDA RUEDA
Representante legal o apoderado del Interventor
Matrícula Profesional No.: 68202-16905 STDER

Original: Anexo para el pago de la cuenta. (Subdirección Financiera).
Copias: Unidad Ejecutora, Contratista, Interventor y Dirección Territorial.

DIAN

Formulario del Registro Único Tributario

001

2. Concepto 0 2 Actualización

4. Número de formulario 14871053574

(415)7707212489984(8020) 000001487105357 4

5. Número de Identificación Tributaria (NIT)	6. DV	12. Dirección seccional	14. Buzón electrónico
9 0 0 9 0 4 0 5 5	1	Impuestos de Bogotá 3 2	

IDENTIFICACIÓN

24. Tipo de contribuyente	25. Tipo de documento	26. Número de Identificación	
Persona jurídica 1			

Lugar de expedición	28. País	29. Departamento	30. Ciudad/Municipio

31. Primer apellido	32. Segundo apellido	33. Primer nombre	34. Otros nombres

35. Razón social
MHC INGENIERÍA Y CONSTRUCCIÓN DE OBRAS CIVILES S A S

36. Nombre comercial	37. Sigla

UBICACIÓN

38. País	39. Departamento	40. Ciudad/Municipio
COLOMBIA 1 6 9	Bogotá D.C. 1 1	Bogotá, D.C. 0 0 1

41. Dirección principal
CR 22 A 85 20 BRR POLO CLUB

42. Correo electrónico yeir.garzon@mhc.com.co

43. Código postal	44. Teléfono 1	45. Teléfono 2
	6 0 1 6 2 2 6 6 2 0	3 1 6 6 9 9 5 7 0 1

CLASIFICACIÓN

Actividad económica						Ocupación	
Actividad principal		Actividad secundaria		Otras actividades			
46. Código	47. Fecha inicio actividad	48. Código	49. Fecha inicio actividad	50. Código 1	2	51. Código	52. Número establecimientos
4 2 1 0	2 0 1 5 1 0 2 7	7 1 1 2	2 0 1 9 0 3 1 1				

Responsabilidades, Calidades y Atributos

	1	2	3	4	5	6	7	8	9	10	11	12	13	14	15	16	17	18	19	20	21	22	23	24	25	26
53. Código	5	7	9	1	0	1	4	4	2	4	8	5	2	5	5											

05- Impto. renta y compl. régimen ordinar
07- Retención en la fuente a título de rent
09- Retención en la fuente en el impuesto
10- Obligado aduanero
14- Informante de exogena
42- Obligado a llevar contabilidad
48 - Impuesto sobre las ventas - IVA
52 - Facturador electrónico
55 - Informante de Beneficiarios Finales

Usuarios aduaneros										
	1	2	3	4	5	6	7	8	9	10
54. Código	2 2	2 3								
	11	12	13	14	15	16	17	18	19	20

Exportadores					
55. Forma	56. Tipo	Servicio	1	2	3
3	3	57. Modo	1		
		58. CPC	9 7		

IMPORTANTE: Sin perjuicio de las actualizaciones a que haya lugar, la inscripción en el Registro Único Tributario -RUT-, tendrá vigencia indefinida y en consecuencia no se exigirá su renovación

Para uso exclusivo de la DIAN

59. Anexos SI [ ] NO [X] 60. No. de Folios: 0

La información suministrada a través del formulario oficial de inscripción, actualización, suspensión y cancelación del Registro Único Tributario (RUT), deberá ser exacta y veraz; en caso de constatar inexactitud en alguno de los datos suministrados se adelantarán los procedimientos administrativos sancionatorios o de suspensión, según el caso, Parágrafo del artículo 1.6.1.2.6 del Decreto 1625 del 2016. De igual manera al formalizar el trámite el usuario fue informado y acepta la política de tratamiento de datos ley 1581 de 2012.

Firma del solicitante:

Sin perjuicio de las verificaciones que la DIAN realice.

Firma autorizada:

984. Nombre HUERTAS COTES MARIO ALBERTO

985. Cargo Representante legal Certificado

COPIA CERTIFICADO DOCUMENTO SIN COSTO

DIAN

Formulario del Registro Único Tributario

001

Espacio reservado para la DIAN

4. Número de formulario: 14871053574

(415)7707212489984(8020) **000001487105357 4**

5. Número de Identificación Tributaria (NIT)	6. DV	12. Dirección seccional	14. Buzón electrónico
9 0 0 9 0 4 0 5 5	1	Impuestos de Bogotá 3 2	

Características y formas de las organizaciones

62. Naturaleza	2	63. Formas asociativas	1 2	64. Entidades o institutos de derecho público de orden nacional, departamental, municipal y descentralizados	
65. Fondos		66. Cooperativas		67. Sociedades y organismos extranjeros	
68. Sin personería jurídica		69. Otras organizaciones no clasificadas		70. Beneficio	1

Constitución, Registro y Última Reforma

Documento	1. Constitución	2. Reforma
71. Clase	0 4	0 1
72. Número		1 2
73. Fecha	2 0 1 5 1 0 2 6	2 0 1 8 0 1 1 0
74. Número de notaría		
75. Entidad de registro	0 3	0 3
76. Fecha de registro	2 0 1 5 1 0 2 9	2 0 1 8 0 1 2 6
77. No. Matrícula mercantil	0 0 0 2 6 2 8 9 9 2	0 0 0 2 6 2 8 9 9 2
78. Departamento	1 1	1 1
79. Ciudad/Municipio	0 0 1	4

Vigencia

80. Desde	2 0 1 5 1 0 2 6
81. Hasta	2 9 9 9 1 2 3 1

Composición del Capital

82. Nacional	1 0 0 %
83. Nacional público	0 . 0 %
84. Nacional privado	1 0 0 . 0 %
85. Extranjero	0 %
86. Extranjero público	0 . 0 %
87. Extranjero privado	0 . 0 %

Entidad de vigilancia y control

88. Entidad de vigilancia y control: Superintendencia de Sociedades — 5

Estado y Beneficio

Item	89. Estado actual	90. Fecha cambio de estado	91. Número de Identificación Tributaria (NIT)	92. DV
1	4 9	2 0 1 5 1 0 2 9		-
2	8 0	2 0 1 6 0 1 0 1		-
3	7 4	2 0 1 8 0 8 3 0	9 0 0 3 0 6 8 2 3	- 4
4		Año Mes Día		-
5		Año Mes Día		-

Vinculación económica

93. Vinculación económica	94. Nombre del grupo económico y/o empresarial	95. Número de Identificación Tributaria (NIT) de la Matriz o Controlante	96. DV.

97. Nombre o razón social de la matriz o controlante

170. Número de identificación tributaria otorgado en el exterior	171. País	172. Número de identificación tributaria sociedad o natural del exterior con EP	

173. Nombre o razón social de la sociedad o natural del exterior con EP

COPIA CERTIFICADO DOCUMENTO SIN COSTO

DIAN

Formulario del Registro Único Tributario
Representación

001

Espacio reservado para la DIAN

4. Número de formulario: 14871053574

(415)7707212489984(8020) **000001487105357 4**

5. Número de Identificación Tributaria (NIT)	6. DV	12. Dirección seccional		14. Buzón electrónico
9 0 0 9 0 4 0 5 5	1	Impuestos de Bogotá	3 2	

Representación

1

98. Representación	99. Fecha inicio ejercicio representación		
REPRS LEGAL PRIN 1 8	2 0 1 5 1 0 2 9		
100. Tipo de documento	101. Número de identificación	102. DV	103. Número de tarjeta profesional
Cédula de Ciudadaní 1 3	1 9 1 4 6 1 1 3		
104. Primer apellido	105. Segundo apellido	106. Primer nombre	107. Otros nombres
HUERTAS	COTES	MARIO	ALBERTO
108. Número de Identificación Tributaria (NIT)	109. DV	110. Razón social representante legal	

2

98. Representación	99. Fecha inicio ejercicio representación		
REPRS LEGAL SUPL 1 9	2 0 1 5 1 0 2 9		
100. Tipo de documento	101. Número de identificación	102. DV	103. Número de tarjeta profesional
Cédula de Ciudadan 1 3	8 0 1 3 6 8 8 4		
104. Primer apellido	105. Segundo apellido	106. Primer nombre	107. Otros nombres
HUERTAS	URIBE	ESTEBAN	ALBERTO
108. Número de Identificación Tributaria (NIT)	109. DV	110. Razón social representante legal	

3

98. Representación	99. Fecha inicio ejercicio representación		
100. Tipo de documento	101. Número de identificación	102. DV	103. Número de tarjeta profesional
104. Primer apellido	105. Segundo apellido	106. Primer nombre	107. Otros nombres
108. Número de Identificación Tributaria (NIT)	109. DV	110. Razón social representante legal	

4

98. Representación	99. Fecha inicio ejercicio representación		
100. Tipo de documento	101. Número de identificación	102. DV	103. Número de tarjeta profesional
104. Primer apellido	105. Segundo apellido	106. Primer nombre	107. Otros nombres
108. Número de Identificación Tributaria (NIT)	109. DV	110. Razón social representante legal	

5

98. Representación	99. Fecha inicio ejercicio representación		
100. Tipo de documento	101. Número de identificación	102. DV	103. Número de tarjeta profesional
104. Primer apellido	105. Segundo apellido	106. Primer nombre	107. Otros nombres
108. Número de Identificación Tributaria (NIT)	109. DV	110. Razón social representante legal	

COPIA CERTIFICADO
DOCUMENTO SIN COSTO

DIAN

Formulario del Registro Único Tributario
Socios y/o Miembros de Juntas Directivas, Consorcios, Uniones Temporales

001

Espacio reservado para la DIAN

4. Número de formulario: 14871053574

(415)7707212489984(8020) **000001487105357 4**

5. Número de Identificación Tributaria (NIT)	6. DV	12. Dirección seccional		14. Buzón electrónico
9 0 0 9 0 4 0 5 5	1	Impuestos de Bogotá	3 2	

Socios y/o Miembros de Juntas Directivas, Consorcios, Uniones Temporales

1

111. Tipo de documento	112. Número de identificación	113. DV	114. Nacionalidad
Cédula de Ciudada 1 3	1 9 1 4 6 1 1 3		COLOMBIA 1 6 9

115. Primer apellido	116. Segundo apellido	117. Primer nombre	118. Otros nombres
HUERTAS	COTES	MARIO	ALBERTO

119. Razón social

120. Valor capital del socio	121. % Participación	122. Fecha de ingreso	123. Fecha de retiro
		2 0 1 5 1 0 2 6	

2

111. Tipo de documento	112. Número de identificación	113. DV	114. Nacionalidad
Cédula de Ciudada 1 3	8 0 1 3 6 8 8 4		COLOMBIA 1 6 9

115. Primer apellido	116. Segundo apellido	117. Primer nombre	118. Otros nombres
HUERTAS	URIBE	ESTEBAN	

119. Razón social

120. Valor capital del socio	121. % Participación	122. Fecha de ingreso	123. Fecha de retiro
		2 0 1 5 1 0 2 6	2 0 1 6 0 2 1 1

3

111. Tipo de documento	112. Número de identificación	113. DV	114. Nacionalidad
NIT 3 1	9 0 0 3 0 1 0 5 5	1	COLOMBIA 1 6 9

115. Primer apellido	116. Segundo apellido	117. Primer nombre	118. Otros nombres

119. Razón social: EHU INGENIERIA DE PROYECTOS S.A.S

120. Valor capital del socio	121. % Participación	122. Fecha de ingreso	123. Fecha de retiro
		2 0 1 6 0 2 1 1	

4

111. Tipo de documento	112. Número de identificación	113. DV	114. Nacionalidad

115. Primer apellido	116. Segundo apellido	117. Primer nombre	118. Otros nombres

119. Razón social

120. Valor capital del socio	121. % Participación	122. Fecha de ingreso	123. Fecha de retiro

5

111. Tipo de documento	112. Número de identificación	113. DV	114. Nacionalidad

115. Primer apellido	116. Segundo apellido	117. Primer nombre	118. Otros nombres

119. Razón social

120. Valor capital del socio	121. % Participación	122. Fecha de ingreso	123. Fecha de retiro

COPIA CERTIFICADO
DOCUMENTO SIN COSTO

DIAN

Formulario del Registro Único Tributario
Revisor Fiscal y Contador

001

Espacio reservado para la DIAN

4. Número de formulario 14871053574

(415)7707212489984(8020) **000001487105357 4**

5. Número de Identificación Tributaria (NIT)	6. DV	12. Dirección seccional	14. Buzón electrónico
9 0 0 9 0 4 0 5 5	1	Impuestos de Bogotá 3 2	

Revisor Fiscal y Contador

Revisor fiscal principal

124. Tipo de documento	125. Número de identificación	126. DV	127. Número de tarjeta profesional
Cédula de Ciudadanía 1 3	7 9 9 0 1 4 2 9		1 0 8 5 9 7

128. Primer apellido	129. Segundo apellido	130. Primer nombre	131. Otros nombres
CIFUENTES	LINARES	JORGE	EDUARDO

132. Número de Identificación Tributaria (NIT)	133. DV	134. Sociedad o firma designada

135. Fecha de nombramiento
2 0 1 7 0 1 2 3

Revisor fiscal suplente

136. Tipo de documento	137. Número de identificación	138. DV	139. Número de tarjeta profesional

140. Primer apellido	141. Segundo apellido	142. Primer nombre	143. Otros nombres

144. Número de Identificación Tributaria (NIT)	145. DV	146. Sociedad o firma designada

147. Fecha de nombramiento

Contador

148. Tipo de documento	149. Número de identificación	150. DV	151. Número de tarjeta profesional
Cédula de Ciudadanía 1 3	1 0 6 9 5 8 2 5 1 8		2 4 5 2 2 8 T

152. Primer apellido	153. Segundo apellido	154. Primer nombre	155. Otros nombres
GARZON		YEIR	

156. Número de Identificación Tributaria (NIT)	157. DV	158. Sociedad o firma designada

159. Fecha de nombramiento
2 0 2 2 0 4 0 1

COPIA CERTIFICADO
DOCUMENTO SIN COSTO

DIAN

Formulario del Registro Único Tributario

001

2. Concepto 0 2 Actualización

4. Número de formulario 14871053574

(415)7707212489984(8020) 000001487105357 4

5. Número de Identificación Tributaria (NIT)	6. DV	12. Dirección seccional	14. Buzón electrónico
9 0 0 9 0 4 0 5 5	1	Impuestos de Bogotá 3 2	

IDENTIFICACIÓN

24. Tipo de contribuyente	25. Tipo de documento	26. Número de Identificación	
Persona jurídica 1			

Lugar de expedición	28. País	29. Departamento	30. Ciudad/Municipio

31. Primer apellido	32. Segundo apellido	33. Primer nombre	34. Otros nombres

35. Razón social
MHC INGENIERÍA Y CONSTRUCCIÓN DE OBRAS CIVILES S A S

36. Nombre comercial	37. Sigla

UBICACIÓN

38. País	39. Departamento	40. Ciudad/Municipio
COLOMBIA 1 6 9	Bogotá D.C. 1 1	Bogotá, D.C. 0 0 1

41. Dirección principal
CR 22 A 85 20 BRR POLO CLUB

42. Correo electrónico yeir.garzon@mhc.com.co

43. Código postal	44. Teléfono 1	45. Teléfono 2
	6 0 1 6 2 2 6 6 2 0	3 1 6 6 9 9 5 7 0 1

CLASIFICACIÓN

Actividad económica					Ocupación	
Actividad principal		Actividad secundaria		Otras actividades		
46. Código	47. Fecha inicio actividad	48. Código	49. Fecha inicio actividad	50. Código 1 2	51. Código	52. Número establecimientos
4 2 1 0	2 0 1 5 1 0 2 7	7 1 1 2	2 0 1 9 0 3 1 1			

Responsabilidades, Calidades y Atributos

	1	2	3	4	5	6	7	8	9	10	11	12	13	14	15	16	17	18	19	20	21	22	23	24	25	26
53. Código	5	7	9	1	0	1	4	4	2	4	8	5	2	5	5											

05- Impto. renta y compl. régimen ordinar
07- Retención en la fuente a título de rent
09- Retención en la fuente en el impuesto
10- Obligado aduanero
14- Informante de exogena
42- Obligado a llevar contabilidad
48 - Impuesto sobre las ventas - IVA
52 - Facturador electrónico
55 - Informante de Beneficiarios Finales

Usuarios aduaneros										
	1	2	3	4	5	6	7	8	9	10
54. Código	2 2	2 3								
	11	12	13	14	15	16	17	18	19	20

Exportadores					
55. Forma	56. Tipo	Servicio	1	2	3
3	3	57. Modo	1		
		58. CPC	9 7		

IMPORTANTE: Sin perjuicio de las actualizaciones a que haya lugar, la inscripción en el Registro Único Tributario -RUT-, tendrá vigencia indefinida y en consecuencia no se exigirá su renovación

Para uso exclusivo de la DIAN

59. Anexos SI [ ] NO [X] 60. No. de Folios: 0

La información suministrada a través del formulario oficial de inscripción, actualización, suspensión y cancelación del Registro Único Tributario (RUT), deberá ser exacta y veraz; en caso de constatar inexactitud en alguno de los datos suministrados se adelantarán los procedimientos administrativos sancionatorios o de suspensión, según el caso, Parágrafo del artículo 1.6.1.2.6 del Decreto 1625 del 2016. De igual manera al formalizar el trámite el usuario fue informado y acepta la política de tratamiento de datos ley 1581 de 2012.

Firma del solicitante:

Sin perjuicio de las verificaciones que la DIAN realice.

Firma autorizada:

984. Nombre HUERTAS COTES MARIO ALBERTO

985. Cargo Representante legal Certificado

COPIA CERTIFICADO DOCUMENTO SIN COSTO

DIAN

Formulario del Registro Único Tributario

001

Espacio reservado para la DIAN

4. Número de formulario: 14871053574

(415)7707212489984(8020) **000001487105357 4**

5. Número de Identificación Tributaria (NIT)	6. DV	12. Dirección seccional	14. Buzón electrónico
9 0 0 9 0 4 0 5 5	1	Impuestos de Bogotá 3 2	

Características y formas de las organizaciones

62. Naturaleza	2	63. Formas asociativas	1 2	64. Entidades o institutos de derecho público de orden nacional, departamental, municipal y descentralizados	
65. Fondos		66. Cooperativas		67. Sociedades y organismos extranjeros	
68. Sin personería jurídica		69. Otras organizaciones no clasificadas		70. Beneficio	1

Constitución, Registro y Última Reforma

Documento	1. Constitución	2. Reforma
71. Clase	0 4	0 1
72. Número		1 2
73. Fecha	2 0 1 5 1 0 2 6	2 0 1 8 0 1 1 0
74. Número de notaría		
75. Entidad de registro	0 3	0 3
76. Fecha de registro	2 0 1 5 1 0 2 9	2 0 1 8 0 1 2 6
77. No. Matrícula mercantil	0 0 0 2 6 2 8 9 9 2	0 0 0 2 6 2 8 9 9 2
78. Departamento	1 1	1 1
79. Ciudad/Municipio	0 0 1	4

Vigencia

80. Desde	2 0 1 5 1 0 2 6
81. Hasta	2 9 9 9 1 2 3 1

Composición del Capital

82. Nacional	1 0 0 %
83. Nacional público	0 . 0 %
84. Nacional privado	1 0 0 . 0 %
85. Extranjero	0 %
86. Extranjero público	0 . 0 %
87. Extranjero privado	0 . 0 %

Entidad de vigilancia y control

88. Entidad de vigilancia y control: Superintendencia de Sociedades — 5

Estado y Beneficio

Item	89. Estado actual	90. Fecha cambio de estado	91. Número de Identificación Tributaria (NIT)	92. DV
1	4 9	2 0 1 5 1 0 2 9		-
2	8 0	2 0 1 6 0 1 0 1		-
3	7 4	2 0 1 8 0 8 3 0	9 0 0 3 0 6 8 2 3	- 4
4		Año Mes Día		-
5		Año Mes Día		-

Vinculación económica

93. Vinculación económica	94. Nombre del grupo económico y/o empresarial	95. Número de Identificación Tributaria (NIT) de la Matriz o Controlante	96. DV.

97. Nombre o razón social de la matriz o controlante

170. Número de identificación tributaria otorgado en el exterior	171. País	172. Número de identificación tributaria sociedad o natural del exterior con EP	

173. Nombre o razón social de la sociedad o natural del exterior con EP

COPIA CERTIFICADO DOCUMENTO SIN COSTO

DIAN

Formulario del Registro Único Tributario
Representación

001

Espacio reservado para la DIAN

4. Número de formulario: 14871053574

(415)7707212489984(8020) **000001487105357 4**

5. Número de Identificación Tributaria (NIT)	6. DV	12. Dirección seccional	14. Buzón electrónico
9 0 0 9 0 4 0 5 5	1	Impuestos de Bogotá 3 2	

Representación

1

98. Representación	99. Fecha inicio ejercicio representación
REPRS LEGAL PRIN 1 8	2 0 1 5 1 0 2 9

100. Tipo de documento	101. Número de identificación	102. DV	103. Número de tarjeta profesional
Cédula de Ciudadaní 1 3	1 9 1 4 6 1 1 3		

104. Primer apellido	105. Segundo apellido	106. Primer nombre	107. Otros nombres
HUERTAS	COTES	MARIO	ALBERTO

108. Número de Identificación Tributaria (NIT)	109. DV	110. Razón social representante legal

2

98. Representación	99. Fecha inicio ejercicio representación
REPRS LEGAL SUPL 1 9	2 0 1 5 1 0 2 9

100. Tipo de documento	101. Número de identificación	102. DV	103. Número de tarjeta profesional
Cédula de Ciudadan 1 3	8 0 1 3 6 8 8 4		

104. Primer apellido	105. Segundo apellido	106. Primer nombre	107. Otros nombres
HUERTAS	URIBE	ESTEBAN	ALBERTO

108. Número de Identificación Tributaria (NIT)	109. DV	110. Razón social representante legal

3

98. Representación	99. Fecha inicio ejercicio representación

100. Tipo de documento	101. Número de identificación	102. DV	103. Número de tarjeta profesional

104. Primer apellido	105. Segundo apellido	106. Primer nombre	107. Otros nombres

108. Número de Identificación Tributaria (NIT)	109. DV	110. Razón social representante legal

4

98. Representación	99. Fecha inicio ejercicio representación

100. Tipo de documento	101. Número de identificación	102. DV	103. Número de tarjeta profesional

104. Primer apellido	105. Segundo apellido	106. Primer nombre	107. Otros nombres

108. Número de Identificación Tributaria (NIT)	109. DV	110. Razón social representante legal

5

98. Representación	99. Fecha inicio ejercicio representación

100. Tipo de documento	101. Número de identificación	102. DV	103. Número de tarjeta profesional

104. Primer apellido	105. Segundo apellido	106. Primer nombre	107. Otros nombres

108. Número de Identificación Tributaria (NIT)	109. DV	110. Razón social representante legal

COPIA CERTIFICADO
DOCUMENTO SIN COSTO

DIAN

Formulario del Registro Único Tributario
Socios y/o Miembros de Juntas Directivas, Consorcios, Uniones Temporales

001

Espacio reservado para la DIAN

4. Número de formulario: 14871053574

(415)7707212489984(8020) **000001487105357 4**

5. Número de Identificación Tributaria (NIT)	6. DV	12. Dirección seccional		14. Buzón electrónico
9 0 0 9 0 4 0 5 5	1	Impuestos de Bogotá	3 2	

Socios y/o Miembros de Juntas Directivas, Consorcios, Uniones Temporales

1

111. Tipo de documento	112. Número de identificación	113. DV	114. Nacionalidad
Cédula de Ciudada 1 3	1 9 1 4 6 1 1 3		COLOMBIA 1 6 9

115. Primer apellido	116. Segundo apellido	117. Primer nombre	118. Otros nombres
HUERTAS	COTES	MARIO	ALBERTO

119. Razón social

120. Valor capital del socio	121. % Participación	122. Fecha de ingreso	123. Fecha de retiro
		2 0 1 5 1 0 2 6	

2

111. Tipo de documento	112. Número de identificación	113. DV	114. Nacionalidad
Cédula de Ciudada 1 3	8 0 1 3 6 8 8 4		COLOMBIA 1 6 9

115. Primer apellido	116. Segundo apellido	117. Primer nombre	118. Otros nombres
HUERTAS	URIBE	ESTEBAN	

119. Razón social

120. Valor capital del socio	121. % Participación	122. Fecha de ingreso	123. Fecha de retiro
		2 0 1 5 1 0 2 6	2 0 1 6 0 2 1 1

3

111. Tipo de documento	112. Número de identificación	113. DV	114. Nacionalidad
NIT 3 1	9 0 0 3 0 1 0 5 5	1	COLOMBIA 1 6 9

115. Primer apellido	116. Segundo apellido	117. Primer nombre	118. Otros nombres

119. Razón social: EHU INGENIERIA DE PROYECTOS S.A.S

120. Valor capital del socio	121. % Participación	122. Fecha de ingreso	123. Fecha de retiro
		2 0 1 6 0 2 1 1	

4

111. Tipo de documento	112. Número de identificación	113. DV	114. Nacionalidad

115. Primer apellido	116. Segundo apellido	117. Primer nombre	118. Otros nombres

119. Razón social

120. Valor capital del socio	121. % Participación	122. Fecha de ingreso	123. Fecha de retiro

5

111. Tipo de documento	112. Número de identificación	113. DV	114. Nacionalidad

115. Primer apellido	116. Segundo apellido	117. Primer nombre	118. Otros nombres

119. Razón social

120. Valor capital del socio	121. % Participación	122. Fecha de ingreso	123. Fecha de retiro

COPIA CERTIFICADO
DOCUMENTO SIN COSTO

DIAN

Formulario del Registro Único Tributario
Revisor Fiscal y Contador

001

Espacio reservado para la DIAN

4. Número de formulario 14871053574

(415)7707212489984(8020) **000001487105357 4**

5. Número de Identificación Tributaria (NIT)	6. DV	12. Dirección seccional	14. Buzón electrónico
9 0 0 9 0 4 0 5 5	1	Impuestos de Bogotá 3 2	

Revisor Fiscal y Contador

Revisor fiscal principal

124. Tipo de documento	125. Número de identificación	126. DV	127. Número de tarjeta profesional
Cédula de Ciudadanía 1 3	7 9 9 0 1 4 2 9		1 0 8 5 9 7

128. Primer apellido	129. Segundo apellido	130. Primer nombre	131. Otros nombres
CIFUENTES	LINARES	JORGE	EDUARDO

132. Número de Identificación Tributaria (NIT)	133. DV	134. Sociedad o firma designada

135. Fecha de nombramiento
2 0 1 7 0 1 2 3

Revisor fiscal suplente

136. Tipo de documento	137. Número de identificación	138. DV	139. Número de tarjeta profesional

140. Primer apellido	141. Segundo apellido	142. Primer nombre	143. Otros nombres

144. Número de Identificación Tributaria (NIT)	145. DV	146. Sociedad o firma designada

147. Fecha de nombramiento

Contador

148. Tipo de documento	149. Número de identificación	150. DV	151. Número de tarjeta profesional
Cédula de Ciudadanía 1 3	1 0 6 9 5 8 2 5 1 8		2 4 5 2 2 8 T

152. Primer apellido	153. Segundo apellido	154. Primer nombre	155. Otros nombres
GARZON		YEIR	

156. Número de Identificación Tributaria (NIT)	157. DV	158. Sociedad o firma designada

159. Fecha de nombramiento
2 0 2 2 0 4 0 1

COPIA CERTIFICADO
DOCUMENTO SIN COSTO

DIAN

Formulario del Registro Único Tributario

001

2. Concepto 0 2 Actualización

4. Número de formulario 141021563251

(415)7707212489984(8020) 000014102156325 1

5. Número de Identificación Tributaria (NIT)	6. DV	12. Dirección seccional	14. Buzón electrónico
9 0 1 4 7 5 8 5 9	6	Impuestos de Bogotá 3 2	

IDENTIFICACIÓN

24. Tipo de contribuyente	25. Tipo de documento	26. Número de Identificación	
Persona jurídica 1			

Lugar de expedición	28. País	29. Departamento	30. Ciudad/Municipio

31. Primer apellido	32. Segundo apellido	33. Primer nombre	34. Otros nombres

35. Razón social
CONSORCIO VIAL MHC 063

36. Nombre comercial	37. Sigla

UBICACIÓN

38. País	39. Departamento	40. Ciudad/Municipio
COLOMBIA 1 6 9	Bogotá D.C. 1 1	Bogotá, D.C. 0 0 1

41. Dirección principal
CR 22 A 85 20

42. Correo electrónico yeir.garzon@mhc.com.co

43. Código postal	44. Teléfono 1	45. Teléfono 2
	6 2 2 6 6 2 0	3 1 6 6 9 9 5 7 0 1

CLASIFICACIÓN

Actividad económica					Ocupación	
Actividad principal		Actividad secundaria		Otras actividades		
46. Código	47. Fecha inicio actividad	48. Código	49. Fecha inicio actividad	50. Código 1 2	51. Código	52. Número establecimientos
4 2 1 0	2 0 2 1 0 4 0 6	7 1 1 2	2 0 2 2 1 2 0 1			

Responsabilidades, Calidades y Atributos

	1	2	3	4	5	6	7	8	9	10	11	12	13	14	15	16	17	18	19	20	21	22	23	24	25	26
53. Código	7	1	4	4	8	5	2	5	5																	

07- Retención en la fuente a título de rent
14- Informante de exogena
48 - Impuesto sobre las ventas - IVA
52 - Facturador electrónico
55 - Informante de Beneficiarios Finales

Usuarios aduaneros										
	1	2	3	4	5	6	7	8	9	10
54. Código										
	11	12	13	14	15	16	17	18	19	20

Exportadores					
55. Forma	56. Tipo	Servicio	1	2	3
		57. Modo			
		58. CPC			

IMPORTANTE: Sin perjuicio de las actualizaciones a que haya lugar, la inscripción en el Registro Único Tributario -RUT-, tendrá vigencia indefinida y en consecuencia no se exigirá su renovación

Para uso exclusivo de la DIAN

59. Anexos SI [ ] NO [X] 60. No. de Folios: 0

La información suministrada a través del formulario oficial de inscripción, actualización, suspensión y cancelación del Registro Único Tributario (RUT), deberá ser exacta y veraz; en caso de constatar inexactitud en alguno de los datos suministrados se adelantarán los procedimientos administrativos sancionatorios o de suspensión, según el caso, Parágrafo del artículo 1.6.1.2.6 del Decreto 1625 del 2016. De igual manera al formalizar el trámite el usuario fue informado y acepta la política de tratamiento de datos ley 1581 de 2012.

Firma del solicitante:

Sin perjuicio de las verificaciones que la DIAN realice.

Firma autorizada:

984. Nombre HUERTAS COTES MARIO ALBERTO

985. Cargo Representante legal Certificado

COPIA CERTIFICADO DOCUMENTO SIN COSTO

DIAN

Formulario del Registro Único Tributario

001

Espacio reservado para la DIAN

4. Número de formulario: 141021563251

(415)7707212489984(8020) **000014102156325 1**

5. Número de Identificación Tributaria (NIT)	6. DV	12. Dirección seccional	14. Buzón electrónico
9 0 1 4 7 5 8 5 9	6	Impuestos de Bogotá 3 2	

Características y formas de las organizaciones

62. Naturaleza	2	63. Formas asociativas		64. Entidades o institutos de derecho público de orden nacional, departamental, municipal y descentralizados	
65. Fondos		66. Cooperativas		67. Sociedades y organismos extranjeros	
68. Sin personería jurídica	3	69. Otras organizaciones no clasificadas		70. Beneficio	1

Constitución, Registro y Última Reforma

Documento	1. Constitución	2. Reforma
71. Clase	0 4	
72. Número		
73. Fecha	2 0 2 1 0 2 1 0	
74. Número de notaría		
75. Entidad de registro	9 8	
76. Fecha de registro		
77. No. Matrícula mercantil		
78. Departamento	1 1	
79. Ciudad/Municipio	0 0 1	
Vigencia		
80. Desde		
81. Hasta		

Composición del Capital

82. Nacional	1 0 0 %
83. Nacional público	0 . 0 %
84. Nacional privado	1 0 0 . 0 %
85. Extranjero	0 %
86. Extranjero público	0 . 0 %
87. Extranjero privado	0 . 0 %

Entidad de vigilancia y control

88. Entidad de vigilancia y control

Estado y Beneficio

Item	89. Estado actual	90. Fecha cambio de estado	91. Número de Identificación Tributaria (NIT)	92. DV
1		Año Mes Día		-
2		Año Mes Día		-
3		Año Mes Día		-
4		Año Mes Día		-
5		Año Mes Día		-

Vinculación económica

93. Vinculación económica	94. Nombre del grupo económico y/o empresarial	95. Número de Identificación Tributaria (NIT) de la Matriz o Controlante	96. DV.

97. Nombre o razón social de la matriz o controlante

170. Número de identificación tributaria otorgado en el exterior	171. País	172. Número de identificación tributaria sociedad o natural del exterior con EP	

173. Nombre o razón social de la sociedad o natural del exterior con EP

COPIA CERTIFICADO DOCUMENTO SIN COSTO

DIAN

Formulario del Registro Único Tributario
Representación

001

Espacio reservado para la DIAN

4. Número de formulario 141021563251

(415)7707212489984(8020) **000014102156325 1**

5. Número de Identificación Tributaria (NIT)	6. DV	12. Dirección seccional	14. Buzón electrónico
9 0 1 4 7 5 8 5 9	6	Impuestos de Bogotá 3 2	

Representación

1

98. Representación	99. Fecha inicio ejercicio representación
REPRS LEGAL PRIN 1 8	2 0 2 1 0 2 1 0

100. Tipo de documento	101. Número de identificación	102. DV	103. Número de tarjeta profesional
Cédula de Ciudadaní 1 3	1 9 1 4 6 1 1 3		

104. Primer apellido	105. Segundo apellido	106. Primer nombre	107. Otros nombres
HUERTAS	COTES	MARIO	ALBERTO

108. Número de Identificación Tributaria (NIT)	109. DV	110. Razón social representante legal

2

98. Representación	99. Fecha inicio ejercicio representación
REPRS LEGAL SUPL 1 9	2 0 2 1 0 2 1 0

100. Tipo de documento	101. Número de identificación	102. DV	103. Número de tarjeta profesional
Cédula de Ciudadan 1 3	8 0 1 3 6 8 8 4		

104. Primer apellido	105. Segundo apellido	106. Primer nombre	107. Otros nombres
HUERTAS	URIBE	ESTEBAN	ALBERTO

108. Número de Identificación Tributaria (NIT)	109. DV	110. Razón social representante legal

3

98. Representación	99. Fecha inicio ejercicio representación

100. Tipo de documento	101. Número de identificación	102. DV	103. Número de tarjeta profesional

104. Primer apellido	105. Segundo apellido	106. Primer nombre	107. Otros nombres

108. Número de Identificación Tributaria (NIT)	109. DV	110. Razón social representante legal

4

98. Representación	99. Fecha inicio ejercicio representación

100. Tipo de documento	101. Número de identificación	102. DV	103. Número de tarjeta profesional

104. Primer apellido	105. Segundo apellido	106. Primer nombre	107. Otros nombres

108. Número de Identificación Tributaria (NIT)	109. DV	110. Razón social representante legal

5

98. Representación	99. Fecha inicio ejercicio representación

100. Tipo de documento	101. Número de identificación	102. DV	103. Número de tarjeta profesional

104. Primer apellido	105. Segundo apellido	106. Primer nombre	107. Otros nombres

108. Número de Identificación Tributaria (NIT)	109. DV	110. Razón social representante legal

COPIA CERTIFICADO
DOCUMENTO SIN COSTO

DIAN

Formulario del Registro Único Tributario
Socios y/o Miembros de Juntas Directivas, Consorcios, Uniones Temporales

001

Espacio reservado para la DIAN

4. Número de formulario: 141021563251

(415)7707212489984(8020) **000014102156325 1**

5. Número de Identificación Tributaria (NIT)	6. DV	12. Dirección seccional	14. Buzón electrónico
9 0 1 4 7 5 8 5 9	6	Impuestos de Bogotá 3 2	

Socios y/o Miembros de Juntas Directivas, Consorcios, Uniones Temporales

1

111. Tipo de documento	112. Número de identificación	113. DV	114. Nacionalidad
Cédula de Ciudada 1 3	1 9 1 4 6 1 1 3		COLOMBIA 1 6 9

115. Primer apellido	116. Segundo apellido	117. Primer nombre	118. Otros nombres
HUERTAS	COTES	MARIO	ALBERTO

119. Razón social

120. Valor capital del socio	121. % Participación	122. Fecha de ingreso	123. Fecha de retiro
		5 0 2 0 2 1 0 2 1 0	

2

111. Tipo de documento	112. Número de identificación	113. DV	114. Nacionalidad
NIT 3 1	9 0 0 9 0 4 0 5 5	1	COLOMBIA 1 6 9

115. Primer apellido	116. Segundo apellido	117. Primer nombre	118. Otros nombres

119. Razón social: MHC INGENIERÍA Y CONSTRUCCIÓN DE OBRAS CIVILES S A S

120. Valor capital del socio	121. % Participación	122. Fecha de ingreso	123. Fecha de retiro
	5 0	2 0 2 1 0 2 1 0	

3

111. Tipo de documento	112. Número de identificación	113. DV	114. Nacionalidad

115. Primer apellido	116. Segundo apellido	117. Primer nombre	118. Otros nombres

119. Razón social

120. Valor capital del socio	121. % Participación	122. Fecha de ingreso	123. Fecha de retiro

4

111. Tipo de documento	112. Número de identificación	113. DV	114. Nacionalidad

115. Primer apellido	116. Segundo apellido	117. Primer nombre	118. Otros nombres

119. Razón social

120. Valor capital del socio	121. % Participación	122. Fecha de ingreso	123. Fecha de retiro

5

111. Tipo de documento	112. Número de identificación	113. DV	114. Nacionalidad

115. Primer apellido	116. Segundo apellido	117. Primer nombre	118. Otros nombres

119. Razón social

120. Valor capital del socio	121. % Participación	122. Fecha de ingreso	123. Fecha de retiro

COPIA CERTIFICADO DOCUMENTO SIN COSTO

DIAN

Formulario del Registro Único Tributario
Revisor Fiscal y Contador

001

Espacio reservado para la DIAN

4. Número de formulario: 141021563251

(415)7707212489984(8020) **000014102156325 1**

5. Número de Identificación Tributaria (NIT)	6. DV	12. Dirección seccional	14. Buzón electrónico
9 0 1 4 7 5 8 5 9	6	Impuestos de Bogotá 3 2	

Revisor Fiscal y Contador

Revisor fiscal principal

124. Tipo de documento	125. Número de identificación	126. DV	127. Número de tarjeta profesional

128. Primer apellido	129. Segundo apellido	130. Primer nombre	131. Otros nombres

132. Número de Identificación Tributaria (NIT)	133. DV	134. Sociedad o firma designada

135. Fecha de nombramiento

Revisor fiscal suplente

136. Tipo de documento	137. Número de identificación	138. DV	139. Número de tarjeta profesional

140. Primer apellido	141. Segundo apellido	142. Primer nombre	143. Otros nombres

144. Número de Identificación Tributaria (NIT)	145. DV	146. Sociedad o firma designada

147. Fecha de nombramiento

Contador

148. Tipo de documento	149. Número de identificación	150. DV	151. Número de tarjeta profesional
Cédula de Ciudadanía 1 3	1 0 6 9 5 8 2 5 1 8		2 4 5 2 2 8 T

152. Primer apellido	153. Segundo apellido	154. Primer nombre	155. Otros nombres
GARZON		YEIR	

156. Número de Identificación Tributaria (NIT)	157. DV	158. Sociedad o firma designada

159. Fecha de nombramiento
2 0 2 2 0 2 0 1

COPIA CERTIFICADO
DOCUMENTO SIN COSTO

DIAN

Formulario del Registro Único Tributario

001

2. Concepto 0 2 Actualización

4. Número de formulario 141164800910

(415)7707212489984(8020) 000014116480091 0

5. Número de Identificación Tributaria (NIT)	6. DV	12. Dirección seccional	14. Buzón electrónico
9 0 0 3 0 1 0 5 5	1	Impuestos de Bogotá 3 2	

IDENTIFICACIÓN

24. Tipo de contribuyente	25. Tipo de documento	26. Número de Identificación	
Persona jurídica 1			

Lugar de expedición	28. País	29. Departamento	30. Ciudad/Municipio

31. Primer apellido	32. Segundo apellido	33. Primer nombre	34. Otros nombres

35. Razón social
EHU INGENIERIA DE PROYECTOS S.A.S

36. Nombre comercial	37. Sigla
EHU INGENIERIA DE PROYECTOS S.A.S	EHU S.A.S

UBICACIÓN

38. País	39. Departamento	40. Ciudad/Municipio
COLOMBIA 1 6 9	Bogotá D.C. 1 1	Bogotá, D.C. 0 0 1

41. Dirección principal
CR 22 A 85 20

42. Correo electrónico contabilidad@ehuingenieria.com

43. Código postal	44. Teléfono 1	45. Teléfono 2
	6 0 1 6 2 2 6 6 2 0	3 1 1 5 6 1 1 5 5 9

CLASIFICACIÓN

Actividad económica

Actividad principal		Actividad secundaria		Otras actividades		
46. Código	47. Fecha inicio actividad	48. Código	49. Fecha inicio actividad	50. Código	1	2
4 2 1 0	2 0 0 8 0 6 3 0	4 2 9 0	2 0 2 2 0 7 0 1	7 7 3 0		

Ocupación

51. Código	52. Número establecimientos
	1

Responsabilidades, Calidades y Atributos

	1	2	3	4	5	6	7	8	9	10	11	12	13	14	15	16	17	18	19	20	21	22	23	24	25	26
53. Código	5	7	8	9	1	0	1	4	4	2	4	8	5	2	5	5										

05- Impto. renta y compl. régimen ordinar
07- Retención en la fuente a título de rent
08- Retención timbre nacional
09- Retención en la fuente en el impuesto
10- Obligado aduanero
14- Informante de exogena
42- Obligado a llevar contabilidad
48 - Impuesto sobre las ventas - IVA
52 - Facturador electrónico
55 - Informante de Beneficiarios Finales

Usuarios aduaneros

	1	2	3	4	5	6	7	8	9	10
54. Código	2 2	2 3								

	11	12	13	14	15	16	17	18	19	20

Exportadores

55. Forma	56. Tipo	Servicio	1	2	3
3	1	57. Modo			
		58. CPC			

IMPORTANTE: Sin perjuicio de las actualizaciones a que haya lugar, la inscripción en el Registro Único Tributario -RUT-, tendrá vigencia indefinida y en consecuencia no se exigirá su renovación

Para uso exclusivo de la DIAN

59. Anexos SI [ ] NO [X] 60. No. de Folios: 0

La información suministrada a través del formulario oficial de inscripción, actualización, suspensión y cancelación del Registro Único Tributario (RUT), deberá ser exacta y veraz; en caso de constatar inexactitud en alguno de los datos suministrados se adelantarán los procedimientos administrativos sancionatorios o de suspensión, según el caso, Parágrafo del artículo 1.6.1.2.6 del Decreto 1625 del 2016. De igual manera al formalizar el trámite el usuario fue informado y acepta la política de tratamiento de datos ley 1581 de 2012.

Firma del solicitante:

Sin perjuicio de las verificaciones que la DIAN realice.

Firma autorizada:

984. Nombre HUERTAS URIBE ESTEBAN ALBERTO

985. Cargo Representante legal Certificado

COPIA CERTIFICADO DOCUMENTO SIN COSTO

DIAN

Formulario del Registro Único Tributario

001

Espacio reservado para la DIAN

4. Número de formulario: 141164800910

(415)7707212489984(8020) **000014116480091 0**

5. Número de Identificación Tributaria (NIT)	6. DV	12. Dirección seccional	14. Buzón electrónico
9 0 0 3 0 1 0 5 5	1	Impuestos de Bogotá 3 2	

Características y formas de las organizaciones

62. Naturaleza	2	63. Formas asociativas	1 2	64. Entidades o institutos de derecho público de orden nacional, departamental, municipal y descentralizados	
65. Fondos		66. Cooperativas		67. Sociedades y organismos extranjeros	
68. Sin personería jurídica		69. Otras organizaciones no clasificadas		70. Beneficio	1

Constitución, Registro y Última Reforma

Documento	1. Constitución	2. Reforma
71. Clase	0 4	
72. Número		
73. Fecha	2 0 0 9 0 6 1 2	
74. Número de notaría		
75. Entidad de registro	0 3	
76. Fecha de registro	2 0 0 9 0 6 1 4	
77. No. Matrícula mercantil	0 0 0 1 9 0 5 2 1 1	
78. Departamento	1 1	
79. Ciudad/Municipio	0 0 1	
Vigencia		
80. Desde	2 0 0 9 0 6 1 2	
81. Hasta	9 9 9 9 1 2 3 1	

Composición del Capital

82. Nacional	1 0 0 %
83. Nacional público	0 . 0 %
84. Nacional privado	1 0 0 . 0 %
85. Extranjero	0 %
86. Extranjero público	0 . 0 %
87. Extranjero privado	0 . 0 %

Entidad de vigilancia y control

88. Entidad de vigilancia y control

Estado y Beneficio

Item	89. Estado actual	90. Fecha cambio de estado	91. Número de Identificación Tributaria (NIT)	92. DV
1	8 0	2 0 1 7 1 2 3 1		-
2	7 4	2 0 1 8 0 8 0 3	9 0 0 3 0 6 8 2 3	- 4
3		Año Mes Día		-
4		Año Mes Día		-
5		Año Mes Día		-

Vinculación económica

93. Vinculación económica	94. Nombre del grupo económico y/o empresarial	95. Número de Identificación Tributaria (NIT) de la Matriz o Controlante	96. DV.

97. Nombre o razón social de la matriz o controlante

170. Número de identificación tributaria otorgado en el exterior	171. País	172. Número de identificación tributaria sociedad o natural del exterior con EP	

173. Nombre o razón social de la sociedad o natural del exterior con EP

COPIA CERTIFICADO DOCUMENTO SIN COSTO

DIAN

Formulario del Registro Único Tributario
Representación

001

Espacio reservado para la DIAN

4. Número de formulario 141164800910

(415)7707212489984(8020) **000014116480091 0**

5. Número de Identificación Tributaria (NIT)	6. DV	12. Dirección seccional	14. Buzón electrónico
9 0 0 3 0 1 0 5 5	1	Impuestos de Bogotá 3 2	

Representación

1

98. Representación	99. Fecha inicio ejercicio representación
REPRS LEGAL PRIN 1 8	2 0 0 9 0 6 1 4

100. Tipo de documento	101. Número de identificación	102. DV	103. Número de tarjeta profesional
Cédula de Ciudadaní 1 3	8 0 1 3 6 8 8 4		

104. Primer apellido	105. Segundo apellido	106. Primer nombre	107. Otros nombres
HUERTAS	URIBE	ESTEBAN	ALBERTO

108. Número de Identificación Tributaria (NIT)	109. DV	110. Razón social representante legal

2

98. Representación	99. Fecha inicio ejercicio representación

100. Tipo de documento	101. Número de identificación	102. DV	103. Número de tarjeta profesional

104. Primer apellido	105. Segundo apellido	106. Primer nombre	107. Otros nombres

108. Número de Identificación Tributaria (NIT)	109. DV	110. Razón social representante legal

3

98. Representación	99. Fecha inicio ejercicio representación

100. Tipo de documento	101. Número de identificación	102. DV	103. Número de tarjeta profesional

104. Primer apellido	105. Segundo apellido	106. Primer nombre	107. Otros nombres

108. Número de Identificación Tributaria (NIT)	109. DV	110. Razón social representante legal

4

98. Representación	99. Fecha inicio ejercicio representación

100. Tipo de documento	101. Número de identificación	102. DV	103. Número de tarjeta profesional

104. Primer apellido	105. Segundo apellido	106. Primer nombre	107. Otros nombres

108. Número de Identificación Tributaria (NIT)	109. DV	110. Razón social representante legal

5

98. Representación	99. Fecha inicio ejercicio representación

100. Tipo de documento	101. Número de identificación	102. DV	103. Número de tarjeta profesional

104. Primer apellido	105. Segundo apellido	106. Primer nombre	107. Otros nombres

108. Número de Identificación Tributaria (NIT)	109. DV	110. Razón social representante legal

COPIA CERTIFICADO
DOCUMENTO SIN COSTO

DIAN

Formulario del Registro Único Tributario
Revisor Fiscal y Contador

001

Espacio reservado para la DIAN

4. Número de formulario 141164800910

(415)7707212489984(8020) **000014116480091 0**

5. Número de Identificación Tributaria (NIT)	6. DV	12. Dirección seccional	14. Buzón electrónico
9 0 0 3 0 1 0 5 5	1	Impuestos de Bogotá 3 2	

Revisor Fiscal y Contador

Revisor fiscal principal

124. Tipo de documento	125. Número de identificación	126. DV	127. Número de tarjeta profesional
Cédula de Ciudadanía 1 3	7 9 9 0 1 4 2 9		1 0 8 5 9 7 T

128. Primer apellido	129. Segundo apellido	130. Primer nombre	131. Otros nombres
CIFUENTES	LINARES	JORGE	EDUARDO

132. Número de Identificación Tributaria (NIT)	133. DV	134. Sociedad o firma designada

135. Fecha de nombramiento
2 0 1 9 0 1 0 9

Revisor fiscal suplente

136. Tipo de documento	137. Número de identificación	138. DV	139. Número de tarjeta profesional

140. Primer apellido	141. Segundo apellido	142. Primer nombre	143. Otros nombres

144. Número de Identificación Tributaria (NIT)	145. DV	146. Sociedad o firma designada

147. Fecha de nombramiento

Contador

148. Tipo de documento	149. Número de identificación	150. DV	151. Número de tarjeta profesional
Cédula de Ciudadanía 1 3	1 0 3 2 4 2 9 3 6 0		2 9 4 0 9 6 T

152. Primer apellido	153. Segundo apellido	154. Primer nombre	155. Otros nombres
GONZALEZ	TORRES	LARRY	EFRAIN

156. Número de Identificación Tributaria (NIT)	157. DV	158. Sociedad o firma designada
9 0 0 3 0 1 0 5 5	1	EHU INGENIERIA DE PROYECTOS S.A.S

159. Fecha de nombramiento
2 0 2 2 0 4 1 9

COPIA CERTIFICADO DOCUMENTO SIN COSTO

DIAN

Formulario del Registro Único Tributario
Establecimientos

001

Espacio reservado para la DIAN

4. Número de formulario 141164800910

(415)7707212489984(8020) **000014116480091 0**

5. Número de Identificación Tributaria (NIT)	6. DV	12. Dirección seccional	14. Buzón electrónico
9 0 0 3 0 1 0 5 5	1	Impuestos de Bogotá 3 2	

Establecimientos, agencias, sucursales, oficinas, sedes o negocios entre otros

1

160. Tipo de establecimiento	161. Actividad económica	
Oficina 0 8	Construcción de carreteras y vías de ferrocarril 4 2 1 0	

162. Nombre del establecimiento: OFICINA

163. Departamento	164. Ciudad/Municipio	
Bogotá D.C. 1 1	Bogotá, D.C. 0 0 1	

165. Dirección: CR 22 A 85 20 BRR POLO CLUB

166. Número de matrícula mercantil	167. Fecha de la matrícula mercantil	
168. Teléfono	169. Fecha de cierre	

2

160. Tipo de establecimiento	161. Actividad económica	

162. Nombre del establecimiento:

163. Departamento	164. Ciudad/Municipio	

165. Dirección:

166. Número de matrícula mercantil	167. Fecha de la matrícula mercantil	
168. Teléfono	169. Fecha de cierre	

3

160. Tipo de establecimiento	161. Actividad económica	

162. Nombre del establecimiento:

163. Departamento	164. Ciudad/Municipio	

165. Dirección:

166. Número de matrícula mercantil	167. Fecha de la matrícula mercantil	
168. Teléfono	169. Fecha de cierre	

COPIA CERTIFICADO
DOCUMENTO SIN COSTO

INSTITUTO NACIONAL DE VÍAS

PROCESO MISIONAL EJECUCIÓN DE PROYECTOS DE INFRAESTRUCTURA DE TRANSPORTE

MANUAL DE INTERVENTORÍA OBRA PUBLICA

PERSONAL, CONTROL APORTES LEGALES Y SEGURIDAD SOCIAL CONTRATO DE OBRA

CÓDIGO	MEPI-MN1-IN-15-FR-6
VERSIÓN	1
PÁGINA	

FECHA: 04/09/2025 (Día / Mes / Año)

UNIDAD EJECUTORA: SUBDIRECCION DE MODERNIZACION DE CARRETERAS NACIONALES GRUPO ORIENTE

DIRECCIÓN TERRITORIAL: CUNDINAMARCA

CONTRATO DE OBRA No: 989-2021

CONTRATISTA: CONSORCIO VIAL MHC 063

PROYECTO: MEJORAMIENTO MEDIANTE LA CONSTRUCCIÓN Y MANTENIMIENTO, GESTION PREDIAL, SOCIAL Y AMBIENTAL SOSTENIBLE DE LA RUTA DE LOS COMUNEROS (ZIPAQUIRÁ -BARBOSA -BUCARAMANGA; GIRÓN -PIEDECUESTA) EN LOS DEPARTAMENTOS DE CUNDINAMARCA, BOYACÁ Y SANTANDER, EN MARCO DE LA REACTIVACIÓN ECONÓMICA,MEDIANTE EL PROGRAMA DE OBRA PÚBLICA "VÍAS PARA LA LEGALIDAD Y LA REACTIVACIÓN VISIÓN 2030" MÓDULO 1

MES Y AÑO DEL INFORME MENSUAL: Agosto 2025

CONTRATO DE INTERVENTORÍA No: 971 de 2021

INTERVENTOR: CONSORCIO ICEACSA TPF

NOMBRE ARL: SURA

NOMBRE CAJA DE COMPENSACIÓN: COLSUBSIDIO

No.	Nombres y Apellidos	C.C.	Cargo	Salarios	Días del Mes																															Razón Social del Responsable del Pago (Ver nota 5)	Índice Base de Cotización (IBC)	1. SEGURIDAD SOCIAL							PARAFISCALES			Observaciones (indicar noveda de vacaciones, incapacidad, retiros, licencias, entre otros)
					1	2	3	4	5	6	7	8	9	10	11	12	13	14	15	16	17	18	19	20	21	22	23	24	25	26	27	28	29	30	31			Valor Cotizado ARL	Clase de Riesgo (De I a V)	Nombre EPS	No. Planilla	Valor Cotizado EPS	Nombre Administradora de Fondos de Pensiones	No. Planilla	Valor Cotizado Pensión	Valor Caja de Compensación	Valor SENA	Valor ICBF	
1	DIAZ JULIO ALEJANDRO	3028799	AYUDANTE GENERAL OBRA	$ 1,423,500	X	S	D	X	X	X	F	X	S	D	X	X	X	X	X	S	D	F	X	X	X	X	S	D	X	X	X	X	X	S	D	MARIO ALBERTO HUERTAS	$ 1,799,110	$ 125,300	V	FAMISANAR EPS	1075349842	$ 72,000	PORVENIR	1075349842	$ 287,900	$ 72,000	$ -	$ -	
2	MEDINA RODRIGUEZ ISRAEL	3057201	OPERADOR CILINDRO DYNAPACK 1200 14	$ 2,300,000	X	S	D	X	X	X	F	X	S	D	X	X	X	X	X	S	D	F	X	X	X	X	S	D	X	X	X	X	X	S	D	MARIO ALBERTO HUERTAS	$ 2,326,136	$ 161,900	V	SALUD TOTAL EPS	1075349842	$ 93,100	COLFONDOS	1075349842	$ 372,200	$ 93,100	$ -	$ -	
3	MARTINEZ GOMEZ JUAN JOSE	3103291	CONDUCTOR CAMIONETA NISSAN SPX-351	$ 2,000,000	X	S	D	X	X	X	F	X	S	D	X	X	X	X	X	S	D	F	X	X	X	X	S	D	X	X	X	X	X	S	D	MARIO ALBERTO HUERTAS	$ 2,561,818	$ 178,400	V	FAMISANAR EPS	1075349842	$ 102,500	COLFONDOS	1075349842	$ 409,900	$ 102,500	$ -	$ -	
4	ROCHA DELGADILLO LUIS ALBERTO	3146633	AYUDANTE GENERAL OBRA	$ 1,423,500	X	S	D	X	X	X	F	X	S	D	X	X	X	X	X	S	D	F	X	X	X	X	S	D	X	X	X	X	X	S	D	MARIO ALBERTO HUERTAS	$ 1,724,700	$ 120,100	V	FAMISANAR EPS	1075349842	$ 69,000	PORVENIR	1075349842	$ 276,000	$ 69,000	$ -	$ -	
5	BERMUDEZ AGAPE ALFREDO	3199299	CONDUCTOR MULA INTER. 52 SKI-233	$ 3,600,000	X	S	D	X	X	X	F	X	S	D	X	X	X	X	X	S	D	F	X	X	X	X	S	D	X	X	X	X	X	S	D	MARIO ALBERTO HUERTAS	$ 4,389,547	$ 305,600	V	SALUD TOTAL EPS	1075349842	$ 175,600	COLPENSIONES	1075349842	$ 702,400	$ 175,600	$ -	$ -	
6	BLANCO RUIZ ARIEL	4107095	AYUDANTE FINISHER	$ 1,800,000	X	S	D	X	X	X	F	X	S	D	X	X	X	X	X	S	D	F	X	X	X	X	S	D	X	X	RET			S	D	MARIO ALBERTO HUERTAS	$ 3,196,500	$ 222,500	V	SALUD TOTAL EPS	1075349842	$ 127,900	PORVENIR	1075349842	$ 511,500	$ 188,800	$ -	$ -	Retiro 27/08/2025
7	MELO MORALES PEDRO MIGUEL	4188849	OPERADOR FINISHER VOGELE 1803 1	$ 3,300,000	X	S	D	X	X	X	F	X	S	D	X	X	X	X	X	S	D	F	RET				S	D					S	D	MARIO ALBERTO HUERTAS	$ 4,790,250	$ 333,500	V	FAMISANAR EPS	1075349842	$ 191,700	PORVENIR	1075349842	$ 766,500	$ 191,700	$ -	$ -	Retiro por traslado 19/08/2025
8	RIOS EDGAR JOAQUIN	11346058	RESIDENTE ADMINISTRATIVO OBRA	$ 4,900,000	X	S	D	X	X	X	F	X	S	D	X	X	X	X	X	S	D	F	X	X	X	X	S	D	X	X	X	X	X	S	D	MARIO ALBERTO HUERTAS	$ 4,900,000	$ 341,100	V	EPS SANITAS	1075349842	$ 196,000	COLPENSIONES	1075349842	$ 784,000	$ 196,000	$ -	$ -	
9	HIDALGO BALLESTEROS EDUARDO	11346492	OPERADOR MINICARGADOR CAT. 45	$ 2,300,000	X	S	D	X	X	X	F	X	S	D	X	X	X	X	X	S	D	F	X	X	X	X	S	D	X	X	X	X	X	S	D	MARIO ALBERTO HUERTAS	$ 2,435,908	$ 169,600	V	COMPENSAR EPS	1075349842	$ 97,500	COLPENSIONES	1075349842	$ 389,800	$ 97,500	$ -	$ -	
10	RODRIGUEZ RODRIGUEZ JOSE ARTURO	11347058	CONDUCTOR 2.TROD. DINA 88 SHK-571	$ 2,500,000	X	S	D	X	X	X	F	X	S	D	X	X	X	X	X	S	D	F	X	X	X	X	S	D	X	X	X	X	X	S	D	MARIO ALBERTO HUERTAS	$ 3,513,068	$ 244,600	V	COMPENSAR EPS	1075349842	$ 140,600	COLPENSIONES	1075349842	$ 562,100	$ 140,600	$ -	$ -	
11	GONZALEZ RUBIANO VICTOR JULIO	11349838	AYUDANTE GENERAL OBRA	$ 1,423,500	X	S	D	X	X	X	F	X	S	D	X	X	X	X	X	S	D	F	X	X	X	X	S	D	X	X	X	X	X	S	D	MARIO ALBERTO HUERTAS	$ 1,766,758	$ 123,000	V	NUEVA EPS S.A.	1075349842	$ 70,700	COLPENSIONES	1075349842	$ 282,700	$ 70,700	$ -	$ -	
12	FABIO ENRIQUE ANGEL ANGEL	11445957	CONDUCTOR MULA INTER. 49 SKI-232	$ 3,200,000		S	D				F		S	D						ING	S	D	F	X	X	X	X	S	D	X	X	X	X	X	S	D	MARIO ALBERTO HUERTAS	$ 4,432,728	$ 308,600	V	SALUD TOTAL EPS	1075349842	$ 177,400	COLPENSIONES	1075349842	$ 709,300	$ 177,400	$ -	$ -	Ingreso por traslado 15/08/2025
13	GARCIA MARTINEZ ARMANDO	11520902	AYUDANTE ORDEN ASEO Y LIMPIEZA	$ 1,423,500	X	S	D	X	X	X	F	X	S	D	VAC	VAC	VAC	VAC	VAC	S	D	F	X	X	X	X	S	D	X	X	X	X	X	S	D	MARIO ALBERTO HUERTAS	$ 1,424,848	$ 82,600	V	COMPENSAR EPS	1075349842	$ 57,100	COLPENSIONES	1075349842	$ 228,000	$ 57,000	$ -	$ -	Vacaciones11/08/2025 al 15/08/2025
14	LANDAZURI GUTIERREZ WILSON LORENZO	13054388	AYUDANTE FINISHER	$ 1,800,000	X	S	D	X	X	X	F	X	S	D	X	X	X	X	X	S	D	F	X	X	X	X	S	D	X	X	X	X	X	S	D	MARIO ALBERTO HUERTAS	$ 2,776,499	$ 193,300	V	COMPENSAR EPS	1075349842	$ 111,100	PORVENIR	1075349842	$ 444,300	$ 111,100	$ -	$ -	
15	GUTIERREZ VALBUENA HEYNE FERNEL	13513502	OPERADOR MIXER KENWORTH TSM-444 74	$ 3,300,000	X	S	D	X	X	X	F	X	S	D	X	X	X	X	X	S	D	F	X	X	X	X	S	D	X	X	X	X	X	S	D	MARIO ALBERTO HUERTAS	$ 4,914,000	$ 342,100	V	SALUD TOTAL EPS	1075349842	$ 196,600	PROTECCION	1075349842	$ 786,300	$ 196,600	$ -	$ -	
16	DEL RIO CAÑON JULIAN ANDRES	13993947	COORDINADOR TOPOGRAFIA	$ 4,000,000	X	S	D	X	X	X	F	X	S	D	X	X	X	X	X	S	D	F	X	X	X	X	S	D	X	X	X	X	X	S	D	MARIO ALBERTO HUERTAS	$ 6,349,090	$ 441,900	V	EPS SANITAS	1075349842	$ 254,000	PORVENIR	1075349842	$ 1,015,900	$ 254,000	$ -	$ -	
17	OSPINA GOMEZ VICTOR ALFONSO	14013451	GUITARRERO	$ 2,200,000		S	D				F		S	D						S	D	F					S	D	X	ING	X	X	X	S	D	MARIO ALBERTO HUERTAS	$ 2,662,500	$ 185,400	V	FAMISANAR EPS	1075349842	$ 106,500	PROTECCION	1075349842	$ 426,000	$ 106,500	$ -	$ -	Ingreso por traslado 26/08/2025
18	RAVAGLI SUAREZ NELSON HERNAN	14327150	RESIDENTE SOCIAL PREDIAL	$ 5,000,000	X	S	D	X	X	X	F	X	S	D	X	X	X	X	X	S	D	F	X	X	X	X	S	D	X	X	X	X	X	S	D	MARIO ALBERTO HUERTAS	$ 5,000,001	$ 336,500	V	EPS SANITAS	1075349842	$ 193,400	PORVENIR	1075349842	$ 793,500	$ 193,400	$ -	$ -	
19	PAEZ LLORENTE RICHARD RAFAEL	15647219	AUXILIAR LABORATORIO	$ 2,200,000	X	S	D	X	X	X	F	X	S	D	X	X	X	X	X	S	D	F	X	X	X	X	S	D	X	X	X	X	X	S	D	MARIO ALBERTO HUERTAS	$ 2,853,500	$ 198,700	V	COMPENSAR EPS	1075349842	$ 114,200	PORVENIR	1075349842	$ 456,600	$ 114,200	$ -	$ -	
20	POTOSI CHUÑA WILLIAN ELIAS	15877102	OPERADOR MINICARGADOR NWH L223 63	$ 2,000,000	X	S	D	X	X	X	F	X	S	D	X	X	X	X	X	S	D	F	X	X	X	X	S	D	X	X	X	X	X	S	D	MARIO ALBERTO HUERTAS	$ 3,222,727	$ 224,400	V	SALUD TOTAL EPS	1075349842	$ 129,000	PORVENIR	1075349842	$ 515,700	$ 129,000	$ -	$ -	
21	MORENO BRAVO LUIS FELIPE	19256252	DIRECTOR INVESTIGACION Y DESARROLLO DE PROYECTOS	$ 15,000,000	X	S	D	X	X	X	F	X	S	D	X	X	X	X	X	S	D	F	X	X	X	X	S	D	X	X	X	X	X	S	D	MARIO ALBERTO HUERTAS	$ 15,000,000	##########	V	ALIANSALUD	1075349842	$ 1,875,000	NINGUNA AFP	1075349842	$ -	$ 600,000	$ 300,000	$ 450,000	
22	SIERRA GALEANO BLANCA INES	23500541	AYUDANTE CONTROLADOR TRANSITO	$ 1,423,500	X	S	D	X	X	X	F	X	S	D	X	X	X	X	X	S	D	F	X	X	X	X	S	D	X	X	X	X	X	S	D	MARIO ALBERTO HUERTAS	$ 2,402,479	$ 167,300	V	NUEVA EPS S.A.	1075349842	$ 96,100	COLPENSIONES	1075349842	$ 384,400	$ 96,100	$ -	$ -	
23	RINCON RODRIGUEZ EDILMA	35417966	AYUDANTE SERVICIOS GENERALES OBRA	$ 1,423,500	X	S	D	X	X	X	F	X	S	D	X	X	X	X	X	S	D	F	X	X	X	X	S	D	X	X	X	X	X	S	D	MARIO ALBERTO HUERTAS	$ 1,423,500	$ 99,100	V	EPS SURA	1075349842	$ 57,000	COLFONDOS	1075349842	$ 227,800	$ 57,000	$ -	$ -	
24	SANCHEZ PORRAS LUZ AMPARO	37754784	PROFESIONAL SOCIAL	$ 5,700,000	X	S	D	X	X	X	F	X	S	D	X	X	X	X	X	S	D	F	X	X	X	X	S	D	X	X	X	X	X	S	D	MARIO ALBERTO HUERTAS	$ 5,700,000	$ 396,800	V	NUEVA EPS S.A.	1075349842	$ 228,000	PORVENIR	1075349842	$ 912,000	$ 228,000	$ -	$ -	
25	GONZALEZ SOLORZANO YERLY XIOMARA	53075000	GERENTE CONSTRUCCION	$ 15,000,000	X	S	D	X	X	X	F	X	S	D	X	X	X	X	X	S	D	F	X	X	X	X	S	D	X	X	X	X	X	S	D	MARIO ALBERTO HUERTAS	$ 15,000,000	##########	V	ADRES MIN002 antes	1075349842	$ 1,875,000	COLPENSIONES	1075349842	$ 2,400,000	$ 600,000	$ 300,000	$ 450,000	

INSTITUTO NACIONAL DE VÍAS

PROCESO MISIONAL EJECUCIÓN DE PROYECTOS DE INFRAESTRUCTURA DE TRANSPORTE

MANUAL DE INTERVENTORÍA OBRA PUBLICA

PERSONAL, CONTROL APORTES LEGALES Y SEGURIDAD SOCIAL CONTRATO DE OBRA

CÓDIGO	MEPI-MN1-IN-15-FR-6
VERSIÓN	1
PÁGINA	

FECHA: 04/09/2025 (Día / Mes / Año)

UNIDAD EJECUTORA: SUBDIRECCION DE MODERNIZACION DE CARRETERAS NACIONALES GRUPO ORIENTE

DIRECCIÓN TERRITORIAL: CUNDINAMARCA

CONTRATO DE OBRA No: 989-2021

CONTRATISTA: CONSORCIO VIAL MHC 063

MEJORAMIENTO MEDIANTE LA CONSTRUCCIÓN Y MANTENIMIENTO, GESTION PREDIAL, SOCIAL Y AMBIENTAL SOSTENIBLE DE LA RUTA DE LOS COMUNEROS (ZIPAQUIRÁ -BARBOSA -BUCARAMANGA; GIRÓN -PIEDECUESTA) EN LOS DEPARTAMENTOS DE CUNDINAMARCA, BOYACÁ Y SANTANDER, EN MARCO DE LA REACTIVACIÓN ECONÓMICA,MEDIANTE EL PROGRAMA DE OBRA PÚBLICA "VÍAS PARA LA LEGALIDAD Y LA REACTIVACIÓN VISIÓN 2030" MÓDULO 1

MES Y AÑO DEL INFORME MENSUAL: Agosto 2025

PROYECTO:

CONTRATO DE INTERVENTORÍA No: 971 de 2021

INTERVENTOR: CONSORCIO ICEACSA TPF

NOMBRE ARL: SURA

NOMBRE CAJA DE COMPENSACIÓN: COLSUBSIDIO

No.	Nombres y Apellidos	C.C.	Cargo	Salarios	Días del Mes																													Razón Social del Responsable del Pago (Ver nota 5)	Índice Base de Cotización (IBC)	1. SEGURIDAD SOCIAL							PARAFISCALES			Observaciones (indicar noveda de vacaciones, incapacidad, retiros, licencias, entre otros)
					1	2	3	4	5	6	7	8	9	10	11	12	13	14	15	16	17	18	19	20	21	22	23	24	25	26	27	28	29	30	31			Valor Cotizado ARL	Clase de Riesgo (De I a V)	Nombre EPS	No. Planilla	Valor Cotizado EPS	Nombre Administradora de Fondos de Pensiones	No. Planilla	Valor Cotizado Pensión	Valor Caja de Compensación	Valor SENA	Valor ICBF	
26	GUTIERREZ RODRIGUEZ JULIED ANDREA	53103582	RESIDENTE AMBIENTAL	$ 6,000,000	X	S	D	X	X	X	F	X	S	D	X	X	X	X	X	S	D	F	X	X	X	X	S	D	X	X	X	X	X	S	D	MARIO ALBERTO HUERTAS	$ 6,000,000	$ 417,600	V	EPS SURA	1075349842	$ 240,000	COLPENSIONES	1075349842	$ 960,000	$ 240,000	$ -	$ -	
27	PARRA PEÑA DISNEYDA	66680055	AYUDANTE CONTROLADOR TRANSITO	$ 1,423,500	X	S	D	X	X	CD	F	X	S	D	X	X	X	X	X	S	D	F	X	X	X	X	S	D	X	X	X	X	X	S	D	MARIO ALBERTO HUERTAS	$ 1,966,363	$ 132,800	V	FAMISANAR EPS	1075349842	$ 78,700	PORVENIR	1075349842	$ 314,800	$ 78,200	$ -	$ -	Calamidad Domestica 06/08/2025
28	TORRES ALEXANDER	71949982	AYUDANTE CONTROLADOR TRANSITO	$ 1,423,500	X	S	D	X	X	X	F	X	S	D	X	X	X	X	X	S	D	F	X	X	X	X	S	D	X	X	X	X	X	S	D	MARIO ALBERTO HUERTAS	$ 2,030,428	$ 141,400	V	SALUD TOTAL EPS	1075349842	$ 81,300	PROTECCION	1075349842	$ 324,900	$ 81,300	$ -	$ -	
29	CRIADO TORRES SANDRO MANUEL	72311406	AYUDANTE EXTENDEDORA CONCRETO	$ 1,800,000	X	S	D	X	X	X	F	RE T	S	D						S	D	F					S	D						S	D	MARIO ALBERTO HUERTAS	$ 640,909	$ 44,700	V	NUEVA EPS S.A.	1075349842	$ 25,700	COLFONDOS	1075349842	$ 102,600	$ 79,700	$ -	$ -	Retiro 08/08/2025
30	VASQUEZ VERGARA NILSON RAFAEL	73433515	OPERADOR EQUIPO MENOR	$ 2,300,000	X	S	D	X	X	X	F	RE T	S	D						S	D	F					S	D						S	D	MARIO ALBERTO HUERTAS	$ 1,161,326	$ 80,900	V	SALUD TOTAL EPS	1075349842	$ 46,500	COLFONDOS	1075349842	$ 185,900	$ 204,600	$ -	$ -	Retiro 08/08/2025
31	LOPEZ AVELLA CESAR LEONARDO	74084323	ANALISTA TECNICO TOPOGRAFIA	$ 3,800,000	X	S	D	X	X	X	F	X	S	D	X	X	X	X	X	S	D	F	X	X	X	X	S	D	X	X	X	X	X	S	D	MARIO ALBERTO HUERTAS	$ 4,413,182	$ 307,200	V	FAMISANAR EPS	1075349842	$ 176,600	PROTECCION	1075349842	$ 706,200	$ 176,600	$ -	$ -	
32	BOHORQUEZ ROJAS NELSON DARIO	74281791	RESIDENTE SEGURIDAD Y SALUD EN EL TRABAJO	$ 5,500,000	X	S	D	X	X	X	F	X	S	D	X	X	X	X	X	S	D	F	X	X	X	X	S	D	X	X	X	X	X	S	D	MARIO ALBERTO HUERTAS	$ 5,948,750	$ 414,100	V	COMPENSAR EPS	1075349842	$ 238,000	COLFONDOS	1075349842	$ 951,800	$ 238,000	$ -	$ -	
33	GIRALDO OROZCO DIEGO FERNANDO	75103003	TORNILLERO EXTENDEDORA ASFALTO	$ 2,400,000	X	S	D	X	X	X	F	X	S	D	X	X	X	X	X	S	D	F	X	X	X	X	S	D	X	X	X	X	X	S	D	MARIO ALBERTO HUERTAS	$ 3,633,818	$ 253,000	V	SALUD TOTAL EPS	1075349842	$ 145,400	COLPENSIONES	1075349842	$ 581,500	$ 145,400	$ -	$ -	
34	PEÑA SIERRA JOSELIN	79058664	CONDUCTOR 2.TROQ. INTER.108 SLI-700	$ 2,500,000	X	S	D	X	X	X	F	X	S	D	X	INC	INC	INC	INC	INC	INC	INC	INC	INC	INC	INC	INC	INC	INC	INC	INC	INC	INC	INC	MARIO ALBERTO HUERTAS	$ 3,085,544	$ 119,200	V	EPS SANITAS	1075349842	$ 123,500	PROTECCION	1075349842	$ 493,900	$ 68,500	$ -	$ -	EG/Ambulatoria Menor o igual 90 días12/08/2025 al 15/08/2025 EG/Ambulatoria Menor o igual
35	CONEJO MARIN MELQUECIDE	79167728	OPERADOR DUMPER VOLVO 30 A25E	$ 3,600,000	X	S	D	X	X	X	F	X	S	D	X	X	X	X	X	S	D	F	X	X	X	X	S	D	X	X	X	X	X	S	D	MARIO ALBERTO HUERTAS	$ 4,107,273	$ 285,900	V	FAMISANAR EPS	1075349842	$ 164,300	COLPENSIONES	1075349842	$ 657,200	$ 164,300	$ -	$ -	
36	TARAZONA MONTERO HENRY AUGUSTO	79285675	DIRECTOR SOCIOAMBIENTAL Y TRANSITO	$ 20,000,000	X	S	D	X	X	X	F	X	S	D	X	X	X	X	X	S	D	F	X	X	X	X	S	D	X	X	X	X	X	S	D	MARIO ALBERTO HUERTAS	$ 14,000,000	$ 974,400	V	COMPENSAR EPS	1075349842	$ 1,750,000	NINGUNA AFP	1075349842	$ -	$ 560,000	$ 280,000	$ 420,000	
37	WILLIAM ALVAREZ ROJAS	79685100	AUXILIAR LABORATORIO	$ 1,800,000		S	D				F		S	D			ING			S	D	F	X	X	X	X	S	D	X	X	X	X	X	S	D	MARIO ALBERTO HUERTAS	$ 1,820,455	$ 126,800	V	SALUD TOTAL EPS	1075349842	$ 72,900	PORVENIR	1075349842	$ 291,300	$ 72,900	$ -	$ -	Ingreso por traslado 13/08/2025
38	MOLINA SALINAS PABLO CESAR	80058930	DIRECTOR OBRA	$ 14,000,000	X	S	D	X	X	X	F	X	S	D	X	X	X	X	X	S	D	F	X	X	X	X	S	D	X	X	X	X	X	S	D	MARIO ALBERTO HUERTAS	$ 14,000,000	$ 974,400	V	EPS SANITAS	1075349842	$ 560,000	COLPENSIONES	1075349842	$ 2,240,000	$ 560,000	$ -	$ -	
39	DIAZ ESPINOSA IVAN JAVIER	80069660	CONDUCTOR CAMIONETA NISSAN SPX-352	$ 2,000,000	X	S	D	X	X	X	F	X	S	D	X	X	X	X	X	S	D	F	X	X	X	X	S	D	X	X	X	X	X	S	D	MARIO ALBERTO HUERTAS	$ 3,318,636	$ 231,000	V	COMPENSAR EPS	1075349842	$ 132,800	COLPENSIONES	1075349842	$ 531,000	$ 132,800	$ -	$ -	
40	GUTIERREZ SARMIENTO OSCAR ARMANDO	80115213	OFICIAL EXTENDEDORA CONCRETO	$ 2,300,000	X	S	D	X	X	X	F	X	S	D	RE T					S	D	F					S	D						S	D	MARIO ALBERTO HUERTAS	$ 2,313,068	$ 161,000	V	NUEVA EPS S.A.	1075349842	$ 92,600	COLFONDOS	1075349842	$ 370,100	$ 92,600	$ -	$ -	Retiro por traslado 11/08/2025
41	CAMPO MEDINA ROBERT	80124961	OPERADOR MINICARGADOR DIGGER NO 66	$ 2,300,000	X	S	D	X	X	X	F	X	S	D	X	X	X	X	X	S	D	F	X	X	X	X	S	D	X	X	X	X	X	S	D	MARIO ALBERTO HUERTAS	$ 3,482,409	$ 242,400	V	SALUD TOTAL EPS	1075349842	$ 139,300	PORVENIR	1075349842	$ 557,200	$ 139,300	$ -	$ -	
42	CERTUCHE PENAGOS ROQUE SAIR	80236461	SOLDADOR	$ 3,100,000	X	S	D	X	X	X	F	SE	S	D	X	X	X	X	X	S	D	F	X	X	X	X	S	D	X	X	X	X	X	S	D	MARIO ALBERTO HUERTAS	$ 3,481,849	$ 233,600	V	COMPENSAR EPS	1075349842	$ 139,400	COLFONDOS	1075349842	$ 557,200	$ 138,500	$ -	$ -	Salario Emocional08/08/2025
43	MORENO RICO LUIS ALFONSO	80279301	MAESTRO OBRA	$ 2,900,000	X	S	D	X	X	X	F	X	S	D	X	X	X	X	X	VA C	VA C	VA C	VA C	VA C	VA C	VA C	S	D	X	X	X	X	X	S	D	MARIO ALBERTO HUERTAS	$ 3,198,168	$ 163,400	V	NUEVA EPS S.A.	1075349842	$ 128,000	PROTECCION	1075349842	$ 511,800	$ 124,900	$ -	$ -	Vacaciones15/08/2025 al 22/08/2025
44	JOSE ALFONSO POSADA ARIAS	80385392	OPERADOR FINISHER DYNAPAC CP5500 N.E.	$ 4,200,000		S	D				F		S	D						S	D	F	ING	X	X	X	S	D	X	X	X	X	X	S	D	MARIO ALBERTO HUERTAS	$ 5,082,954	$ 353,800	V	NUEVA EPS S.A.	1075349842	$ 203,400	COLPENSIONES	1075349842	$ 813,300	$ 203,400	$ -	$ -	Ingreso por traslado 19/08/2025
45	GUAYACAN PANCHE OSCAR JAVIER	80388655	OPERADOR CILINDRO CAT PS-150C 21	$ 2,300,000	X	S	D	X	X	X	F	X	S	D	X	X	X	X	X	S	D	F	X	X	X	X	S	D	X	X	X	X	X	S	D	MARIO ALBERTO HUERTAS	$ 3,482,409	$ 242,400	V	SALUD TOTAL EPS	1075349842	$ 139,300	COLPENSIONES	1075349842	$ 557,200	$ 139,300	$ -	$ -	
46	SAENZ JEREZ CLEMENTE	80406796	OPERADOR DUMPER VOLVO 39 A30E	$ 3,000,000	X	S	D	X	X	X	F	X	S	D	X	X	X	X	X	S	D	F	X	X	X	X	S	D	X	X	X	X	X	S	D	MARIO ALBERTO HUERTAS	$ 3,057,954	$ 212,900	V	FAMISANAR EPS	1075349842	$ 122,400	PROTECCION	1075349842	$ 489,300	$ 122,400	$ -	$ -	
47	CASTAÑEDA CASTRO OLIVERIO	80540912	CONDUCTOR CAMIONETA MITSUB. BHZ-770	$ 2,000,000	X	S	D	X	X	X	F	X	S	D	X	X	X	X	X	S	D	F	X	X	X	X	S	D	X	X	X	X	X	S	D	MARIO ALBERTO HUERTAS	$ 2,659,091	$ 185,100	V	NUEVA EPS S.A.	1075349842	$ 106,400	PORVENIR	1075349842	$ 425,500	$ 106,400	$ -	$ -	
48	ALONSO CASTILLO JOSE GABRIEL	80541492	CONDUCTOR 2.TROQ. DINA 88 SHK-571	$ 2,500,000	X	S	D	X	X	X	F	X	S	D	X	X	X	X	X	S	D	F	X	X	X	X	S	D	X	X	X	X	X	S	D	MARIO ALBERTO HUERTAS	$ 2,610,796	$ 181,800	V	NUEVA EPS S.A.	1075349842	$ 104,500	COLFONDOS	1075349842	$ 417,800	$ 104,500	$ -	$ -	
49	GARCIA SIERRA LUIS ALFONSO	80548125	AYUDANTE VIGILANCIA	$ 1,423,500	X	S	D	X	X	X	F	X	S	D	X	X	X	X	X	S	D	F	X	X	X	X	S	D	X	X	X	X	X	S	D	MARIO ALBERTO HUERTAS	$ 1,913,637	$ 133,200	V	FAMISANAR EPS	1075349842	$ 76,600	PORVENIR	1075349842	$ 306,200	$ 76,600	$ -	$ -	
50	RIAÑOS GUZMAN FREDY GIOVANI	80758274	AYUDANTE TOPOGRAFIA	$ 1,423,500	X	S	D	X	X	X	F	X	S	D	X	X	X	X	X	S	D	F	X	X	X	X	S	D	X	X	X	X	X	S	D	MARIO ALBERTO HUERTAS	$ 1,431,588	$ 99,700	V	SALUD TOTAL EPS	1075349842	$ 57,300	PORVENIR	1075349842	$ 229,100	$ 57,300	$ -	$ -	

INSTITUTO NACIONAL DE VÍAS

PROCESO MISIONAL EJECUCIÓN DE PROYECTOS DE INFRAESTRUCTURA DE TRANSPORTE

MANUAL DE INTERVENTORÍA OBRA PUBLICA

PERSONAL, CONTROL APORTES LEGALES Y SEGURIDAD SOCIAL CONTRATO DE OBRA

CÓDIGO	MEPI-MN1-IN-15-FR-6
VERSIÓN	1
PÁGINA	

FECHA: 04/09/2025 (Día / Mes / Año)

UNIDAD EJECUTORA: SUBDIRECCION DE MODERNIZACION DE CARRETERAS NACIONALES GRUPO ORIENTE

DIRECCIÓN TERRITORIAL: CUNDINAMARCA

CONTRATO DE OBRA No: 989-2021

CONTRATISTA: CONSORCIO VIAL MHC 063

PROYECTO: MEJORAMIENTO MEDIANTE LA CONSTRUCCIÓN Y MANTENIMIENTO, GESTION PREDIAL, SOCIAL Y AMBIENTAL SOSTENIBLE DE LA RUTA DE LOS COMUNEROS (ZIPAQUIRÁ -BARBOSA -BUCARAMANGA; GIRÓN -PIEDECUESTA) EN LOS DEPARTAMENTOS DE CUNDINAMARCA, BOYACÁ Y SANTANDER, EN MARCO DE LA REACTIVACIÓN ECONÓMICA,MEDIANTE EL PROGRAMA DE OBRA PÚBLICA "VÍAS PARA LA LEGALIDAD Y LA REACTIVACIÓN VISIÓN 2030" MÓDULO 1

MES Y AÑO DEL INFORME MENSUAL: Agosto 2025

CONTRATO DE INTERVENTORÍA No: 971 de 2021

INTERVENTOR: CONSORCIO ICEACSA TPF

NOMBRE ARL: SURA

NOMBRE CAJA DE COMPENSACIÓN: COLSUBSIDIO

No.	Nombres y Apellidos	C.C.	Cargo	Salarios	Días del Mes																															Razón Social del Responsable del Pago (Ver nota 5)	Índice Base de Cotización (IBC)	1. SEGURIDAD SOCIAL							PARAFISCALES			Observaciones (indicar noveda de vacaciones, incapacidad, retiros, licencias, entre otros)
					1	2	3	4	5	6	7	8	9	10	11	12	13	14	15	16	17	18	19	20	21	22	23	24	25	26	27	28	29	30	31			Valor Cotizado ARL	Clase de Riesgo (De I a V)	Nombre EPS	No. Planilla	Valor Cotizado EPS	Nombre Administradora de Fondos de Pensiones	No. Planilla	Valor Cotizado Pensión	Valor Caja de Compensación	Valor SENA	Valor ICBF	
51	PINZON MIRANDA LUIS EZEQUIEL	81720239	OPERADOR AUTOHORMIGONERO DIECI 12	$ 2,400,000	X	S	D	X	X	X	F	X	S	D	X	X	X	X	X	S	D	F	X	X	X	X	S	D	X	X	X	X	X	S	D	MARIO ALBERTO HUERTAS	$ 2,634,546	$ 183,400	V	COMPENSAR EPS	1075349842	$ 105,400	PORVENIR	1075349842	$ 421,600	$ 105,400	$ -	$ -	
52	SUAZA CASTRO JULIO ESNEYDER	83090711	MECANICO	$ 2,700,000	X	S	D	X	X	X	F	X	S	D	X	X	X	X	X	S	D	F	X	X	X	X	S	D	X	X	X	X	X	S	D	MARIO ALBERTO HUERTAS	$ 3,546,819	$ 246,900	V	EPS SANITAS	1075349842	$ 141,900	PROTECCION	1075349842	$ 567,500	$ 141,900	$ -	$ -	
53	CUADROS ALMEIDA JHON JAIRO	91510564	OPERADOR CARGADOR HYUNDAI HL740 9S	$ 3,200,000	X	S	D	X	X	X	F	X	S	D	X	X	X	X	X	S	D	F	X	X	X	X	S	D	X	X	X	X	X	S	D	MARIO ALBERTO HUERTAS	$ 3,200,000	$ 222,800	V	FAMISANAR EPS	1075349842	$ 128,000	PORVENIR	1075349842	$ 512,000	$ 128,000	$ -	$ -	
54	ZAMORA MORA WILSON	93363609	DIRECTOR DE TOPOGRAFIA DE CAMPO	$ 9,500,000	X	S	D	X	X	X	F	X	S	D	X	X	X	X	X	S	D	F	X	X	X	X	S	D	X	X	X	X	X	S	D	MARIO ALBERTO HUERTAS	$ 9,500,000	$ 661,200	V	NUEVA EPS S.A.	1075349842	$ 380,000	COLPENSIONES	1075349842	$ 1,520,000	$ 380,000	$ -	$ -	
55	ALVAREZ VIVAS DIEGO MAURICIO	94482582	OPERADOR MOTO CAT 14G 33	$ 4,000,000	X	S	D	X	X	X	F	X	S	D	X	X	X	X	X	S	D	F	X	X	X	X	S	D	X	X	X	X	X	S	D	MARIO ALBERTO HUERTAS	$ 4,000,000	$ 278,400	V	NUEVA EPS S.A.	1075349842	$ 160,000	COLPENSIONES	1075349842	$ 640,000	$ 160,000	$ -	$ -	
56	VIANA LARA DEIBIS JOSE	1002326435	AYUDANTE FINISHER	$ 1,800,000	X	S	D	X	X	X	F	X	S	D	X	X	X	X	X	S	D	F	X	X	X	X	S	D	X	X	X	X	X	S	D	MARIO ALBERTO HUERTAS	$ 2,756,045	$ 191,900	V	EPS SURA	1075349842	$ 110,300	COLFONDOS	1075349842	$ 441,000	$ 110,300	$ -	$ -	
57	GOMEZ PELAYO JUAN DANIEL	1002548316	AYUDANTE GENERAL OBRA	$ 1,423,500	X	S	D	X	X	X	F	X	S	D	X	X	X	X	X	S	D	F	X	X	X	X	S	D	X	X	X	X	X	S	D	MARIO ALBERTO HUERTAS	$ 1,724,700	$ 120,100	V	NUEVA EPS S.A. CM	1075349842	$ 69,000	PORVENIR	1075349842	$ 276,000	$ 69,000	$ -	$ -	
58	CALDERON MONTES SANTIAGO	1003882515	CADENERO SEGUNDO	$ 1,900,000	X	S	D	X	X	X	F	X	S	D	X	X	X	X	X	S	D	F	X	X	X	X	S	D	X	X	X	X	X	S	D	MARIO ALBERTO HUERTAS	$ 2,143,977	$ 149,300	V	EPS SURA	1075349842	$ 85,800	COLPENSIONES	1075349842	$ 343,100	$ 85,800	$ -	$ -	
59	BOLAÑO CARRANZA STENVENSON JOSE	1007162360	AYUDANTE EXTENDEDORA CONCRETO	$ 1,800,000	X	S	D	X	X	X	F	X	S	D	RET					S	D	F					S	D					S	D	MARIO ALBERTO HUERTAS	$ 1,840,909	$ 128,200	V	SALUD TOTAL EPS	1075349842	$ 73,700	PORVENIR	1075349842	$ 294,600	$ 73,700	$ -	$ -	Retiro por traslado 11/08/2025
60	CHAVES ANGARITA DIEGO ALEXANDER	1007341923	AYUDANTE CONTROLADOR TRANSITO	$ 1,423,500	X	S	D	X	X	X	F	X	S	D	X	X	X	X	X	S	D	F	X	X	X	X	S	D	X	X	X	X	X	S	D	MARIO ALBERTO HUERTAS	$ 1,855,726	$ 129,200	V	FAMISANAR EPS	1075349842	$ 74,300	PORVENIR	1075349842	$ 297,000	$ 74,300	$ -	$ -	
61	MANJARREZ TRIANA DIEGO ALEJANDRO	1007534795	TORNILLERO EXTENDEDORA ASFALTO	$ 2,400,000	X	S	D	X	X	X	F	X	S	D	X	X	X	X	X	S	D	F	X	X	X	X	S	D	X	X	X	X	X	S	D	MARIO ALBERTO HUERTAS	$ 3,674,727	$ 255,800	V	EPS SANITAS	1075349842	$ 147,000	PORVENIR	1075349842	$ 588,000	$ 147,000	$ -	$ -	
62	RIOS ALFONSO JOHAN NICOLAS	1007861118	GESTOR ABASTECIMIENTO Y SERVICIOS OBRA	$ 2,000,000	X	S	D	X	X	X	F	X	S	D	X	X	X	X	X	S	D	F	X	X	X	X	S	D	X	X	X	X	X	S	D	MARIO ALBERTO HUERTAS	$ 2,000,001	$ 134,600	V	EPS SANITAS	1075349842	$ 77,400	COLPENSIONES	1075349842	$ 317,500	$ 77,400	$ -	$ -	
63	HUERTAS SANCHEZ JUAN GABRIEL	1012351697	OFICIAL EXTENDEDORA CONCRETO	$ 2,600,000	X	S	D	X	X	X	F	X	S	D	RET					S	D	F					S	D					S	D	MARIO ALBERTO HUERTAS	$ 2,659,091	$ 185,100	V	COMPENSAR EPS	1075349842	$ 106,400	PORVENIR	1075349842	$ 425,500	$ 106,400	$ -	$ -	Retiro por traslado 11/08/2025
64	VELASQUEZ GARZON HECTOR YESID	1020810038	TOPOGRAFO INSPECTOR	$ 3,200,000	X	S	D	X	X	X	F	X	S	D	X	X	X	X	X	S	D	F	X	X	X	X	S	D	X	X	X	X	X	S	D	MARIO ALBERTO HUERTAS	$ 3,218,182	$ 224,000	V	SALUD TOTAL EPS	1075349842	$ 128,800	PROTECCION	1075349842	$ 515,000	$ 128,800	$ -	$ -	
65	HERNANDEZ ARGOTE MONICA TATIANA	1022404846	ARQUEOLOGO	$ 4,000,000	X	S	D	X	X	X	F	X	S	D	X	INC	INC	INC	X	S	D	F	X	X	X	X	S	D	X	X	X	X	X	S	D	MARIO ALBERTO HUERTAS	$ 3,866,640	$ 250,600	V	COMPENSAR EPS	1075349842	$ 154,700	COLFONDOS	1075349842	$ 618,700	$ 144,000	$ -	$ -	EG/Ambulatoria Menor o igual 90 días12/08/2025 al 14/08/2025
66	WILMER JAVIER CONTRERAS ALFONSO	1024463954	OPERADOR FRESADORA WIRTGEN W1000 2I	$ 3,000,000		S	D				F		S	D			ING	X	X	S	D	F	X	X	X	X	S	D	X	X	X	X	X	S	D	MARIO ALBERTO HUERTAS	$ 3,647,727	$ 253,900	V	SALUD TOTAL EPS	1075349842	$ 146,000	PORVENIR	1075349842	$ 583,700	$ 146,000	$ -	$ -	Ingreso por traslado 13/08/2025
67	HERRERA TOVAR JEFFERSON ALEJANDRO	1030536614	COORDINADOR TECNICO PREDIAL	$ 8,000,000	X	S	D	X	X	X	F	PE	S	D	X	X	X	X	X	S	D	F	X	X	X	X	S	D	X	X	X	X	X	S	D	MARIO ALBERTO HUERTAS	$ 7,992,446	$ 538,300	V	EPS SURA	1075349842	$ 319,800	PROTECCION	1075349842	$ 1,278,900	$ 320,100	$ -	$ -	Permiso de Estudio 08/08/2025
68	SANDOVAL HERNANDEZ MARCOS ISAI	1032389610	OPERADOR RETRO CARG. 428 E 68	$ 3,200,000	X	S	D	X	X	X	F	X	S	D	X	X	X	X	X	S	D	F	X	X	X	X	S	D	X	X	X	X	X	S	D	MARIO ALBERTO HUERTAS	$ 3,400,001	$ 236,700	V	ADRES MIN001 antes	1075349842	$ 136,100	PROTECCION	1075349842	$ 544,100	$ 136,100	$ -	$ -	
69	VARGAS CANO JOSE JAVIER	1042060825	OPERADOR RETRO CARG. 428 E 68	$ 2,800,000	X	S	D	X	X	X	F	X	S	D	X	X	X	X	X	S	D	F	X	X	RET		S	D					S	D	MARIO ALBERTO HUERTAS	$ 2,892,523	$ 71,500	V	NUEVA EPS S.A.	1075349842	$ 115,900	COLFONDOS	1075349842	$ 463,100	$ 44,900	$ -	$ -	Retiro por traslado 21/08/2025
70	JAVIER ANDRES MORALES MORENO	1049630363	OPERADOR CILINDRO P. DYNAPACK 2200 30	$ 2,600,000	X	S	D	X	X	X	F	X	S	D	X	X	X	X	X	S	D	F	X	X	X	X	S	D	X	X	X	X	X	S	D	MARIO ALBERTO HUERTAS	$ 2,814,532	$ 189,600	V	EPS SANITAS	1075349842	$ 109,000	PORVENIR	1075349842	$ 446,800	$ 109,000	$ -	$ -	
71	GALVEZ VERGARA YOMARA	1054988888	RESIDENTE TECNICO PREDIAL	$ 5,500,000	X	S	D	X	X	X	F	X	S	D	X	X	X	X	X	S	D	F	X	X	X	X	S	D	X	X	X	X	X	S	D	MARIO ALBERTO HUERTAS	$ 5,683,334	$ 357,300	V	EPS SURA	1075349842	$ 227,400	PORVENIR	1075349842	$ 909,400	$ 396,700	$ -	$ -	
72	MORA CEPEDA PAULA DANIELA	1057607448	ASISTENTE TALENTO HUMANO OBRA	$ 2,500,000	X	S	D	X	X	X	F	X	S	D	X	X	X	X	X	S	D	F	X	X	X	X	S	D	X	X	X	X	X	S	D	MARIO ALBERTO HUERTAS	$ 2,500,000	$ 174,000	V	NUEVA EPS S.A. CM	1075349842	$ 100,000	PORVENIR	1075349842	$ 400,000	$ 100,000	$ -	$ -	
73	ZABALA BERROCAL OSCAR DARIO	1067859959	OFICIAL EXTENDEDORA CONCRETO	$ 2,600,000	X	S	D	X	X	X	F	X	S	D	RET					S	D	F					S	D					S	D	MARIO ALBERTO HUERTAS	$ 2,658,749	$ 178,500	V	NUEVA EPS S.A.	1075349842	$ 106,500	PROTECCION	1075349842	$ 425,500	$ 106,100	$ -	$ -	Retiro por traslado 11/08/2025
74	JIMENEZ MONTERO EDWIN DAVID	1069100434	ASISTENTE MAQUINARIA Y EQUIPO	$ 2,500,000	X	S	D	X	X	X	F	X	S	D	X	X	X	X	X	S	D	F	X	X	X	X	S	D	X	X	X	X	X	S	D	MARIO ALBERTO HUERTAS	$ 2,769,887	$ 192,800	V	EPS SURA	1075349842	$ 110,800	PORVENIR	1075349842	$ 443,200	$ 110,800	$ -	$ -	
75	MORANTES ALVARADO GUSTAVO	1070706537	OPERADOR FRESADORA CAT PR 450C 32	$ 3,500,000	X	S	D	X	X	X	F	X	S	D	X	X	RET			S	D	F					S	D					S	D	MARIO ALBERTO HUERTAS	$ 5,183,976	$ 360,900	V	FAMISANAR EPS	1075349842	$ 207,400	PORVENIR	1075349842	$ 829,500	$ 207,400	$ -	$ -	Retiro por traslado 13/08/2025

INSTITUTO NACIONAL DE VÍAS

PROCESO MISIONAL EJECUCIÓN DE PROYECTOS DE INFRAESTRUCTURA DE TRANSPORTE

MANUAL DE INTERVENTORÍA OBRA PUBLICA

PERSONAL, CONTROL APORTES LEGALES Y SEGURIDAD SOCIAL CONTRATO DE OBRA

CÓDIGO	MEPI-MN1-IN-15-FR-6
VERSIÓN	1
PÁGINA	

FECHA: 04/09/2025 (Día / Mes / Año)

UNIDAD EJECUTORA: SUBDIRECCION DE MODERNIZACION DE CARRETERAS NACIONALES GRUPO ORIENTE

DIRECCIÓN TERRITORIAL: CUNDINAMARCA

CONTRATO DE OBRA No: 989-2021

CONTRATISTA: CONSORCIO VIAL MHC 063

PROYECTO: MEJORAMIENTO MEDIANTE LA CONSTRUCCIÓN Y MANTENIMIENTO, GESTION PREDIAL, SOCIAL Y AMBIENTAL SOSTENIBLE DE LA RUTA DE LOS COMUNEROS (ZIPAQUIRÁ -BARBOSA -BUCARAMANGA; GIRÓN -PIEDECUESTA) EN LOS DEPARTAMENTOS DE CUNDINAMARCA, BOYACÁ Y SANTANDER, EN MARCO DE LA REACTIVACIÓN ECONÓMICA,MEDIANTE EL PROGRAMA DE OBRA PÚBLICA "VÍAS PARA LA LEGALIDAD Y LA REACTIVACIÓN VISIÓN 2030" MÓDULO 1

MES Y AÑO DEL INFORME MENSUAL: Agosto 2025

CONTRATO DE INTERVENTORÍA No: 971 de 2021

INTERVENTOR: CONSORCIO ICEACSA TPF

NOMBRE ARL: SURA

NOMBRE CAJA DE COMPENSACIÓN: COLSUBSIDIO

No.	Nombres y Apellidos	C.C.	Cargo	Salarios	Días del Mes																															Razón Social del Responsable del Pago (Ver nota 5)	Índice Base de Cotización (IBC)	1. SEGURIDAD SOCIAL							PARAFISCALES			Observaciones (indicar noveda de vacaciones, incapacidad, retiros, licencias, entre otros)
					1	2	3	4	5	6	7	8	9	10	11	12	13	14	15	16	17	18	19	20	21	22	23	24	25	26	27	28	29	30	31			Valor Cotizado ARL	Clase de Riesgo (De I a V)	Nombre EPS	No. Planilla	Valor Cotizado EPS	Nombre Administradora de Fondos de Pensiones	No. Planilla	Valor Cotizado Pensión	Valor Caja de Compensación	Valor SENA	Valor ICBF	
76	PRIETO PRIETO JORGE ENRIQUE	1070947420	GUITARRERO	$ 2,200,000	X	S	D	X	X	X	F	X	S	D	X	X	X	X	X	S	D	F	X	X	X	X	S	D	CD	CD	CD	X	X	S	D	MARIO ALBERTO HUERTAS	$ 3,649,019	$ 204,100	V	FAMISANAR EPS	1075349842	$ 146,100	PORVENIR	1075349842	$ 584,000	$ 140,900	$ -	$ -	Calamidad Domestica 25/08/2025 al 27/08/2025 Vacaciones28/08/2025al 2/09/2025
77	RINCON BACHILLER JUAN CARLOS	1070951879	OPERADOR RETRO EXC. KOBELCO SK 350 c	$ 4,100,000	X	S	D	X	X	X	F	X	S	D	X	X	X	X	X	S	D	F	X	X	X	X	S	D	X	X	X	X	X	S	D	MARIO ALBERTO HUERTAS	$ 4,332,954	$ 301,600	V	FAMISANAR EPS	1075349842	$ 173,400	COLPENSIONES	1075349842	$ 693,300	$ 173,400	$ -	$ -	
78	CAMELO SEGURA YOHAN ALDEMAR	1072447725	OPERADOR CILINDRO HAMM HD 75K 23	$ 2,500,000	X	S	D	X	X	X	F	X	S	D	X	X	X	X	PM	S	D	F	X	X	X	X	S	D	X	X	X	X	X	S	D	MARIO ALBERTO HUERTAS	$ 3,612,565	$ 244,300	V	NUEVA EPS S.A.	1075349842	$ 144,600	PORVENIR	1075349842	$ 578,100	$ 143,800	$ -	$ -	Permiso Cita Medica15/08/2025
79	BENITEZ OTALORA KEVIN SEBASTIAN	1072673962	ASISTENTE SOCIAL	$ 2,700,000	X	S	D	X	X	X	F	X	S	D	X	X	X	X	X	S	D	F	X	X	X	X	S	D	X	X	X	X	X	S	D	MARIO ALBERTO HUERTAS	$ 2,746,023	$ 191,200	V	NUEVA EPS S.A.	1075349842	$ 109,900	PORVENIR	1075349842	$ 439,400	$ 109,900	$ -	$ -	
80	GAITAN GARCIA CESAR ANDRES	1073679242	CONDUCTOR 2.TROQ. MACK 77 FCG-561	$ 3,200,000	X	S	D	PM	X	X	F	X	S	D	X	X	X	X	X	S	D	F	X	X	X	X	S	D	X	X	X	X	X	S	D	MARIO ALBERTO HUERTAS	$ 5,162,431	$ 321,400	V	COMPENSAR EPS	1075349842	$ 201,200	PORVENIR	1075349842	$ 820,800	$ 261,600	$ -	$ -	Permiso Cita Medica 04/08/2025 Calamidad Domestica 05/08/2025 al 06/08/2025
81	YEISON HUMBERTO GONZALEZ ZABALA	1074187540	OPERADOR TRIT./CLAS. ASTEC 2612	$ 3,400,000		S	D				F		S	D						S	D	F	ING	X	X	X	S	D	X	X	X	X	X	S	D	MARIO ALBERTO HUERTAS	$ 3,612,500	$ 251,500	V	FAMISANAR EPS	1075349842	$ 144,500	COLPENSIONES	1075349842	$ 578,000	$ 144,500	$ -	$ -	Ingreso por traslado 19/08/2025
82	RAMIREZ OCHOA CARLOS FERNANDO	1075664068	CADENERO PRIMERO INSPECTOR	$ 2,600,000	X	S	D	X	X	X	F	X	S	D	X	X	X	X	X	S	D	F	X	X	X	X	S	D	X	X	X	X	X	S	D	MARIO ALBERTO HUERTAS	$ 2,963,410	$ 206,300	V	EPS SURA	1075349842	$ 118,600	PORVENIR	1075349842	$ 474,200	$ 118,600	$ -	$ -	
83	GARCIA PINILLA PITER CAMILO	1075664381	RESIDENTE CONTROL OBRA	$ 6,500,000	X	S	D	X	X	X	F	X	S	D	X	X	X	X	X	S	D	F	X	SE	X	X	S	D	X	X	X	X	X	S	D	MARIO ALBERTO HUERTAS	$ 6,500,001	$ 437,400	V	EPS SANITAS	1075349842	$ 260,100	PORVENIR	1075349842	$ 1,040,100	$ 260,100	$ -	$ -	Salario Emocional 20/08/2025 al 20/08/2025
84	JULIO RAMOS JEISON ENRIQUE	1075670406	AYUDANTE CONTROLADOR TRANSITO	$ 1,423,500	X	S	D	X	X	X	F	X	S	D	X	X	X	X	X	S	D	F	X	X	X	X	S	D	X	X	X	X	X	S	D	MARIO ALBERTO HUERTAS	$ 2,370,126	$ 165,000	V	NUEVA EPS S.A. CM	1075349842	$ 94,900	PORVENIR	1075349842	$ 379,300	$ 94,900	$ -	$ -	
85	MATEUS SANTOS JEISON FREIDAN	1075682749	AYUDANTE GENERAL OBRA	$ 1,423,500	X	S	D	X	X	X	F	X	S	D	RE T					S	D	F					S	D						S	D	MARIO ALBERTO HUERTAS	$ 1,605,212	$ 111,800	V	NUEVA EPS S.A.	1075349842	$ 64,300	PORVENIR	1075349842	$ 256,900	$ 96,400	$ -	$ -	Retiro por traslado 11/08/2025
86	ROMERO GONZALEZ ANDREA YINETH	1075688014	RESIDENTE OBRA	$ 4,500,000	INC	INC	D	X	X	X	F	X	S	D	X	X	X	X	X	S	D	F	X	X	X	X	S	D	X	X	X	X	X	S	D	MARIO ALBERTO HUERTAS	$ 4,714,979	$ 314,300	V	COMPENSAR EPS	1075349842	$ 188,600	PORVENIR	1075349842	$ 754,400	$ 180,600	$ -	$ -	EG/Ambulatoria Menor o igual 90 días01/08/2025 al 02/08/2025
87	MONTAÑO POVEDA HECTOR DANIEL	1076658338	CONDUCTOR 2.TROQ. DINA 88 SHK-571	$ 2,500,000	X	S	D	X	X	X	F	X	S	D	X	X	X	X	X	S	D	F	X	X	PR	X	S	D	X	X	X	X	X	S	D	MARIO ALBERTO HUERTAS	$ 3,879,924	$ 262,200	V	NUEVA EPS S.A.	1075349842	$ 155,300	PROTECCION	1075349842	$ 620,900	$ 154,100	$ -	$ -	Permiso Remunerado 21/08/2025
88	FAJARDO CASTELLANOS CRISTIAN DAVID	1077085173	CONDUCTOR MICROBUS 5 TSM -434	$ 2,300,000	X	S	D	X	X	X	F	SE	S	D	X	X	X	X	X	S	D	F	X	X	X	X	S	D	X	X	X	X	X	S	D	MARIO ALBERTO HUERTAS	$ 3,003,937	$ 203,100	V	FAMISANAR EPS	1075349842	$ 120,300	PORVENIR	1075349842	$ 480,700	$ 119,900	$ -	$ -	Salario Emocional 08/08/2025
89	GUTIERREZ MAHECHA DAVINSON	1077972031	OPERADOR LANZADORA DE CONCRETO	$ 2,600,000	X	S	D	DT	DT	DT	DT	DT	S	D	X	X	X	X	X	S	D	F	X	X	X	X	S	D	X	X	X	X	X	S	D	MARIO ALBERTO HUERTAS	$ 2,911,327	$ 172,000	V	EPS SANITAS	1075349842	$ 116,600	PORVENIR	1075349842	$ 465,900	$ 116,300	$ -	$ -	Descanso por Traslado04/08/2025 al 08/08/2025
90	PRADA VELASQUEZ HERNAN DARIO	1078369090	AYUDANTE GENERAL OBRA	$ 1,423,500	X	S	D	X	X	X	F	X	S	D	X	X	X	X	X	S	D	F	X	X	X	X	S	D	X	X	X	X	X	S	D	MARIO ALBERTO HUERTAS	$ 1,666,142	$ 116,000	V	NUEVA EPS S.A.	1075349842	$ 66,700	COLPENSIONES	1075349842	$ 266,600	$ 66,700	$ -	$ -	
91	NARVAEZ GARCIA ANA CASIMIRA	1085225826	RESIDENTE JURIDICO PREDIAL	$ 6,000,000	X	S	D	X	X	X	F	X	S	D	X	X	X	X	X	S	D	F	X	X	X	X	S	D	X	X	X	X	X	S	D	MARIO ALBERTO HUERTAS	$ 6,000,000	$ 417,600	V	SALUD TOTAL EPS	1075349842	$ 240,000	PORVENIR	1075349842	$ 960,000	$ 240,000	$ -	$ -	
92	BELTRAN DUARTE OSCAR IVAN	1090368350	AYUDANTE CONTROLADOR TRANSITO	$ 1,423,500	X	S	D	X	X	X	F	X	S	D	X	X	X	X	X	S	D	F	X	X	X	X	S	D	X	X	X	X	X	S	D	MARIO ALBERTO HUERTAS	$ 1,907,167	$ 132,800	V	EPS SURA	1075349842	$ 76,300	PORVENIR	1075349842	$ 305,200	$ 76,300	$ -	$ -	
93	LAMUS GOMEZ LUIS LEONARDO	1095934443	MAESTRO OBRA	$ 2,800,000	X	S	D	X	X	X	F	X	S	D	X	X	X	X	X	S	D	F	X	X	X	X	S	D	X	X	X	X	X	S	D	MARIO ALBERTO HUERTAS	$ 3,070,455	$ 213,800	V	NUEVA EPS S.A.	1075349842	$ 122,900	PORVENIR	1075349842	$ 491,300	$ 122,900	$ -	$ -	
94	CASTILLO GOMEZ SERGIO ALEXANDER	1098610928	COORDINADOR DISEÑOS	$ 8,000,000	X	S	D	X	X	X	F	X	S	D	X	X	X	X	X	S	D	F	X	X	X	X	S	D	X	X	X	X	X	S	D	MARIO ALBERTO HUERTAS	$ 8,000,000	$ 556,800	V	EPS SURA	1075349842	$ 320,000	PORVENIR	1075349842	$ 1,280,000	$ 320,000	$ -	$ -	
95	VARGAS CARREÑO MARIA LORENA	1098797292	RESIDENTE CALIDAD MATERIALES	$ 4,000,000	X	S	D	X	X	X	F	X	S	D	X	X	X	X	X	S	D	F	X	X	X	X	S	D	X	X	X	X	X	S	D	MARIO ALBERTO HUERTAS	$ 4,000,000	$ 278,400	V	EPS SANITAS	1075349842	$ 160,000	COLPENSIONES	1075349842	$ 640,000	$ 160,000	$ -	$ -	
96	ALCAZAR DIAZ MAURIS	1101453229	AYUDANTE FINISHER	$ 1,800,000	X	S	D	X	X	X	F	X	S	D	X	X	X	X	X	S	D	F	X	X	X	X	S	D	X	X	X	X	X	S	D	MARIO ALBERTO HUERTAS	$ 2,756,045	$ 191,900	V	SALUD TOTAL EPS	1075349842	$ 110,300	PORVENIR	1075349842	$ 441,000	$ 110,300	$ -	$ -	
97	MARTINEZ PINTO DAVID ANDRES	1104070710	RESIDENTE TECNICO PREDIAL	$ 5,500,000	X	S	D	X	X	X	F	X	S	D	X	X	X	X	X	S	D	F	X	X	X	X	S	D	X	X	X	X	X	S	D	MARIO ALBERTO HUERTAS	$ 5,500,001	$ 370,100	V	NUEVA EPS S.A.	1075349842	$ 212,700	COLPENSIONES	1075349842	$ 872,800	$ 212,700	$ -	$ -	
98	GONZALEZ VARGAS JOSE	1104700791	AUXILIAR LABORATORIO MHC	$ 1,800,000	PR	S	D	X	X	X	F	X	S	D	X	X	X	X	X	S	D	F	X	X	X	X	S	D	X	X	X	X	X	S	D	MARIO ALBERTO HUERTAS	$ 1,127,206	$ 72,700	V	COMPENSAR EPS	1075349842	$ 45,200	PORVENIR	1075349842	$ 180,500	$ 94,700	$ -	$ -	Permiso Remunerado01/08/2025
99	ORJUELA ESPEJO FRANCO DAVID	1105672175	AYUDANTE FINISHER	$ 1,800,000	X	S	D	X	X	X	F	X	S	D	X	X	X	X	X	S	D	F	X	X	X	X	S	D	X	X	X	X	X	S	D	MARIO ALBERTO HUERTAS	$ 2,682,409	$ 186,700	V	EPS SANITAS	1075349842	$ 107,300	PROTECCION	1075349842	$ 429,200	$ 107,300	$ -	$ -	
100	MAHECHA GIRALDO JEFFRY	1105785152	CONDUCTOR 2.TROQ. DINA 81 SOA-800	$ 2,500,000	X	S	D	X	X	X	F	X	S	D	X	X	X	X	X	S	D	F	X	X	X	X	S	D	X	X	X	X	X	S	D	MARIO ALBERTO HUERTAS	$ 2,650,568	$ 184,500	V	EPS SURA	1075349842	$ 106,100	PORVENIR	1075349842	$ 424,100	$ 106,100	$ -	$ -	

INSTITUTO NACIONAL DE VÍAS

PROCESO MISIONAL EJECUCIÓN DE PROYECTOS DE INFRAESTRUCTURA DE TRANSPORTE

MANUAL DE INTERVENTORÍA OBRA PUBLICA

PERSONAL, CONTROL APORTES LEGALES Y SEGURIDAD SOCIAL CONTRATO DE OBRA

CÓDIGO	MEPI-MN1-IN-15-FR-6
VERSIÓN	1
PÁGINA	

FECHA: 04/09/2025 (Día / Mes / Año)

UNIDAD EJECUTORA: SUBDIRECCION DE MODERNIZACION DE CARRETERAS NACIONALES GRUPO ORIENTE

DIRECCIÓN TERRITORIAL: CUNDINAMARCA

CONTRATO DE OBRA No: 989-2021

CONTRATISTA: CONSORCIO VIAL MHC 063

PROYECTO: MEJORAMIENTO MEDIANTE LA CONSTRUCCIÓN Y MANTENIMIENTO, GESTION PREDIAL, SOCIAL Y AMBIENTAL SOSTENIBLE DE LA RUTA DE LOS COMUNEROS (ZIPAQUIRÁ -BARBOSA -BUCARAMANGA; GIRÓN -PIEDECUESTA) EN LOS DEPARTAMENTOS DE CUNDINAMARCA, BOYACÁ Y SANTANDER, EN MARCO DE LA REACTIVACIÓN ECONÓMICA,MEDIANTE EL PROGRAMA DE OBRA PÚBLICA "VÍAS PARA LA LEGALIDAD Y LA REACTIVACIÓN VISIÓN 2030" MÓDULO 1

MES Y AÑO DEL INFORME MENSUAL: Agosto 2025

CONTRATO DE INTERVENTORÍA No: 971 de 2021

INTERVENTOR: CONSORCIO ICEACSA TPF

NOMBRE ARL: SURA

NOMBRE CAJA DE COMPENSACIÓN: COLSUBSIDIO

No.	Nombres y Apellidos	C.C.	Cargo	Salarios	Días del Mes																													Razón Social del Responsable del Pago (Ver nota 5)	Índice Base de Cotización (IBC)	1. SEGURIDAD SOCIAL							PARAFISCALES			Observaciones (indicar noveda de vacaciones, incapacidad, retiros, licencias, entre otros)
					1	2	3	4	5	6	7	8	9	10	11	12	13	14	15	16	17	18	19	20	21	22	23	24	25	26	27	28	29	30	31			Valor Cotizado ARL	Clase de Riesgo (De I a V)	Nombre EPS	No. Planilla	Valor Cotizado EPS	Nombre Administradora de Fondos de Pensiones	No. Planilla	Valor Cotizado Pensión	Valor Caja de Compensación	Valor SENA	Valor ICBF	
101	VASQUEZ RODRIGUEZ NEYLA YISSETH	1105786307	ASISTENTE PREDIAL	$ 2,800,000	X	S	D	X	X	X	F	X	S	D	X	X	X	X	X	S	D	F	X	X	X	X	S	D	X	X	X	X	X	S	D	MARIO ALBERTO HUERTAS	$ 2,800,000	$ 194,900	V	EPS SANITAS	1075349842	$ 112,000	COLPENSIONES	1075349842	$ 448,000	$ 112,000	$ -	$ -	
102	PINZON CAICEDO LUIS EDUARDO	1109386847	OPERADOR FINISHER DYNAPAC	$ 3,600,000	X	INC	INC	INC	INC	INC	INC	INC	INC	INC	INC	INC	INC	INC	INC	INC	INC	INC	INC	INC	INC	INC	INC	INC	INC	INC	INC	INC	INC	INC	INC	MARIO ALBERTO HUERTAS	$ 3,672,767	$ 52,600	V	SALUD TOTAL EPS	1075349842	$ 147,000	PORVENIR	1075349842	$ 587,700	$ 102,300	$ -	$ -	EG/Ambulatoria Menor o igual 90 días03/08/2025 al 01/09/2025
103	SIERRA ORDUZ MIGUEL ANGEL	1116871736	OPERADOR FRESADORA WIRTGEN 2100 DCM 3	$ 3,000,000	X	S	D	X	X	X	F	X	S	D	X	X	X	X	X	S	D	F	X	X	X	X	S	D	X	X	X	X	X	S	D	MARIO ALBERTO HUERTAS	$ 4,557,954	$ 317,300	V	COMPENSAR EPS	1075349842	$ 182,400	PORVENIR	1075349842	$ 729,300	$ 182,400	$ -	$ -	
104	CRISTIAN FABIAN COTRINA	1121868169	INSPECTOR PAVIMENTOS	$ 3,800,000		S	D				F		S	D						S	D	F					S	D	ING	X	X	X	X	S	D	MARIO ALBERTO HUERTAS	$ 4,994,324	$ 233,500	V	FAMISANAR EPS	1075349842	$ 180,200	COLFONDOS	1075349842	$ 779,600	$ 169,700	$ -	$ -	Ingreso 25/08/2025
105	ZAMORA SUAREZ ANGIE CAROLINA	1233899380	AUXILIAR SEGURIDAD Y SALUD EN EL TRABAJO	$ 2,100,000	X	S	D	X	X	X	F	X	S	D	X	X	X	X	X	S	D	F	X	X	X	X	S	D	X	X	X	X	X	S	D	MARIO ALBERTO HUERTAS	$ 2,100,000	$ 146,200	V	NUEVA EPS S.A.	1075349842	$ 84,000	PORVENIR	1075349842	$ 336,000	$ 84,000	$ -	$ -	
106	CERVANTES VARGAS JESUS ALBERTO	1042351213	MAESTRO DE OBRA	$ 1,423,500	X	S	D	X	X	X	F	X	S	D	X	X	X	X	X	S	D	F	X	X	X	X	S	D	X	X	X	X	X	S	D	YRM INGENIEROS S.A.S	$1,423,500	$ 99,100	V	NUEVA EPS	9490812523	$ 57,000	PORVENIR	9490812523	$ 227,800	$ 57,000	$ -	$ -	Fecha de pago 19/09/2025
107	GUTIERREZ MARTINEZ JESUS MIGUEL	1010146394	AYUDANTE DE OBRA	$ 1,423,500	X	S	D	X	X	X	F	X	S	D	X	X	X	X	X	S	D	F	X	X	X	X	S	D	X	X	X	X	X	S	D	YRM INGENIEROS S.A.S	$1,423,500	$ 99,100	V	NUEVA EPS	9490812523	$ 57,000	PORVENIR	9490812523	$ 227,800	$ 57,000	$ -	$ -	Fecha de pago 19/09/2025
108	MONSALVO GUTIERREZ FREIDER ANTONIO	1007564108	AYUDANTE DE OBRA	$ 1,423,500	X	S	D	X	X	X	F	X	S	D	X	X	X	X	X	S	D	F	X	X	X	X	S	D	X	X	X	X	X	S	D	YRM INGENIEROS S.A.S	$1,423,500	$ 99,100	V	CAJA COPI EPS SAS	9490812523	$ 57,000	PORVENIR	9490812523	$ 227,800	$ 57,000	$ -	$ -	Fecha de pago 19/09/2025
109	SILVA RODRIGUEZ YOLEINER DE JESUS	1004212747	AYUDANTE DE OBRA	$ 1,423,500	X	S	D	X	X	X	F	X	S	D	X	X	X	X	X	S	D	F	X	X	X	X	S	D	X	X	X	X	X	S	D	YRM INGENIEROS S.A.S	$1,423,500	$ 99,100	V	NUEVA EPS	9490812523	$ 57,000	PROTECCION	9490812523	$ 227,800	$ 57,000	$ -	$ -	Fecha de pago 19/09/2025
110	HERNANDEZ MARTINEZ DEIVIS RAFAEL	1080013959	AYUDANTE DE OBRA	$ 1,423,500	X	S	D	X	X	X	F	X	S	D	X	X	X	X	X	S	D	F	X	X	X	X	S	D	X	X	X	X	X	S	D	YRM INGENIEROS S.A.S	$1,423,500	$ 99,100	V	NUEVA EPS	9490812523	$ 57,000	PORVENIR	9490812523	$ 227,800	$ 57,000	$ -	$ -	Fecha de pago 19/09/2025
111	RODRIGUEZ MORALES YORS YOVANNY	11444225	REPRESENTANTE LEGAL	$ 2,000,000	X	S	D	X	X	X	F	X	S	D	X	X	X	X	X	S	D	F	X	X	X	X	S	D	X	X	X	X	X	S	D	YRM INGENIEROS S.A.S	$2,000,000	$ 139,200	V	NUEVA EPS	9490812523	$ 80,000	PORVENIR	9490812523	$ 320,000	$ 80,000	$ -	$ -	Fecha de pago 19/09/2025
112	RAMIREZ CRUZ LUISA LEONELA	1002603401	INSPECTOR SST	$ 2,000,000	X	S	D	X	X	X	F	X	S	D	X	X	X	X	X	S	D	F	X	RET			S	D						S	D	YRM INGENIEROS S.A.S	$2,000,000	$ 93,000	V	COOSALUD	9490812523	$ 53,400	PORVENIR	9490812523	$ 214,000	$ 53,400	$ -	$ -	Retiro 20/08/2025 Fecha de pago 19/09/2025
113	ALVEAR CALDERON JESUS ANDRES	1005776321	VIGILANTE	$ 1,423,500	VAC	VAC	VAC	VAC	VAC	VAC	VAC	VAC	VAC	VAC	VAC	VAC	VAC	VAC	VAC	VAC	VAC	VAC	VAC	VAC	RET		S	D						S	D	SEGURIDAD ARMY VIG LTDA	$ 1,823,500	$ 127,000	V	NUEVA EPS S.A.	1074476777	$ 73,000	PORVENIR	1074476777	$ 291,800	$ 73,000	$ -	$ -	Vacaciones 01/08/2025 al 20/08/2025 Retiro 20/08/2025 Fecha de pago 22/09/2025
114	DIAZ ROMERO REINALDO	72176528	VIGILANTE	$ 1,423,500		X	X	X		X	X		X	X	X		X		X	X	X	X		X		X	X	X		X		X		X	X	SEGURIDAD ARMY VIG LTDA	$ 1,904,322	$ 127,000	V	COMPENSAR EPS	1074476777	$ 73,000	COLPENSIONES	1074476777	$ 291,800	$ 73,000	$ -	$ -	Fecha de pago 22/09/2025
115	SIEMPIRA AMADO HECTOR WILMAN	80854212	VIGILANTE	$ 1,423,500		X	X	X		X	X		X	X	X		X		X	X	X	X		X		X	X	X		X		X		X	X	SEGURIDAD ARMY VIG LTDA	$ 1,904,322	$ 127,000	V	FAMISANAR EPS	1074476777	$ 73,000	PROTECCION	1074476777	$ 291,800	$ 73,000	$ -	$ -	Fecha de pago 22/09/2025
116	RIASCOS SINISTERRA JHON EDINSON	1007795935	VIGILANTE	$ 1,423,500		X	X	X		X	X		X	X	X		X		X	X	X	X		X		X	X	X		X				S	S	SEGURIDAD ARMY VIG LTDA	$ 1,904,322	$ 127,000	V	NUEVA EPS	1074476777	$ 73,000	PORVENIR	1074476777	$ 291,800	$ 73,000	$ -	$ -	Fecha de pago 22/09/2025
117	MONTAÑO CORTES JOSE CRISTOBAL	79166821	VIGILANTE	$ 1,423,500	X	X	X		X		X	X	X	X		X		X		X	X	X	X		X		X	X	X		X		X	X	X	SEGURIDAD ARMY VIG LTDA	$ 1,904,322	$ 72,700	V	NUEVA EPS	1074476777	$ 41,800	COLPENSIONES	1074476777	$ 167,100	$ 41,800	$ -	$ -	Fecha de pago 22/09/2025
118	PARDO BARRERA FABIAN ERNESTO	1099212188	VIGILANTE	$ 1,423,500	X	X	X		X		X	X	X	X	RET					S	D	F					S	D						S	D	SEGURIDAD ARMY VIG LTDA	$ 1,043,900	$ 72,700	V	NUEVA EPS	1074476777	$ 41,800	PORVENIR	1074476777	$ 167,100	$ 41,800	$ -	$ -	Retiro 11/08/2025 Fecha de pago 22/09/2025
119	GOMEZ CORTES BIBIAN MAURICIO	7318256	VIGILANTE	$ 1,423,500		X	X	X		X	X		X	X	X		X		X	X	X	X		X		X	X	X		X		X		X	X	SEGURIDAD ARMY VIG LTDA	$ 1,904,322	$ 72,700	V	NUEVA EPS	1074476777	$ 41,800	PROTECCION	1074476777	$ 167,100	$ 41,800	$ -	$ -	Fecha de pago 22/09/2025
120	SEGOVIA MONTES SAMUEL DAVID	1003510419	VIGILANTE	$ 1,423,500		X	X	X		X	X		X	X	X		X	RET		S	D	F					S	D						S	D	SEGURIDAD ARMY VIG LTDA	$ 1,043,900	$ 72,700	V	SANITAS EPS	1074476777	$ 41,800	PORVENOR	1074476777	$ 167,100	$ 41,800	$ -	$ -	Retiro14/08/2025 Fecha de pago 22/09/2025
121	HOYOS GONZALEZ MATEO ALEJANDRO	1002635420	VIGILANTE	$ 1,423,500	X	X	X		X		X	X	X	X		X		X		X	X	X	X		X		X	X	X		X		X		X	X	SEGURIDAD ARMY VIG LTDA	$ 1,043,900	$ 72,700	V	SALUD TOTAL	1074476777	$ 41,800	PORVENOR	1074476777	$ 167,100	$ 41,800	$ -	$ -	Fecha de pago 22/09/2025
122	GUZMAN FLORIAN HUBERT YESID	1050457497	SUPERVISOR	$ 1,423,500	X	X	X	X	X		F	X	X	X	X	X				X	X	X	X	X			X	X	X	X	X				X	X	X	SEGURIDAD ARMY VIG LTDA	$ 1,904,322	$ 129,300	V	FAMISANAR EPS	1074476520	$ 129,300	COLPENSIONES	1074476520	$ 297,100	$ 129,300	$ -	$ -	Fecha de pago 22/09/2025
123	LOZANO BETANCOURT ELIBERTO	93451084	SUPERVISOR	$ 1,423,500	INC	INC	INC	INC	INC	INC	INC	INC	INC	INC	INC	INC	INC	INC	INC	INC	INC	INC	INC	INC	INC	INC	INC	INC	INC	INC	INC	INC	INC	INC	INC	SEGURIDAD ARMY VIG LTDA	$ 1,856,500	$ 129,300	V	NUEVA EPS	1074476520	$ 129,300	COLFONDOS	1074476520	$ 297,100	$ 129,300	$ -	$ -	Incapacidad 01/08/2025 al 31/08/2025 Fecha de pago 22/09/2025
124	CARRILLO JOSE GONZALO*	2989413	CONDUCTOR	$ 1,423,500		S	D				F		S	D		ING	X		X	S	D	F	X	X			S	D		X	X	X	X	S	D	CONSTRUCCIONES DYG/JOSE GONZALO CARRILLO	$ 1,423,500	$ 62,000	V	NUEVA EPS	9490544319	$ 178,000	COLPENSIONES	9490544319	$ 227,800	$ -	$ -	$ -	Ingreso por traslado 12/08/2025
125	SANCHEZ VILLAMIL USMAN* FIOBAN	1075672239	CONDUCTOR	$ 1,423,500		S	D				F		S	D			ING	X	X	S	D	F		X			S	D		X	X	X	X	S	D	CONSTRUCCIONES DYG/USMAN FIOBAN SANCHEZ VILLAMIL	$ 1,423,500	$ 62,000	IV	SURA	89528920	$ 178,000	PROTECCIÓN	89528920	$ 227,800	$ -	$ -	$ -	Ingreso por traslado 13/08/2025

INSTITUTO NACIONAL DE VÍAS

PROCESO MISIONAL EJECUCIÓN DE PROYECTOS DE INFRAESTRUCTURA DE TRANSPORTE

MANUAL DE INTERVENTORÍA OBRA PUBLICA

PERSONAL, CONTROL APORTES LEGALES Y SEGURIDAD SOCIAL CONTRATO DE OBRA

CÓDIGO	MEPI-MN1-IN-15-FR-6
VERSIÓN	1
PÁGINA	

FECHA: 04/09/2025 (Día / Mes / Año)

UNIDAD EJECUTORA: SUBDIRECCION DE MODERNIZACION DE CARRETERAS NACIONALES GRUPO ORIENTE

DIRECCIÓN TERRITORIAL: CUNDINAMARCA

CONTRATO DE OBRA No: 989-2021

CONTRATISTA: CONSORCIO VIAL MHC 063

MEJORAMIENTO MEDIANTE LA CONSTRUCCIÓN Y MANTENIMIENTO, GESTION PREDIAL, SOCIAL Y AMBIENTAL SOSTENIBLE DE LA RUTA DE LOS COMUNEROS (ZIPAQUIRÁ -BARBOSA -BUCARAMANGA; GIRÓN -PIEDECUESTA) EN LOS DEPARTAMENTOS DE CUNDINAMARCA, BOYACÁ Y SANTANDER, EN MARCO DE LA REACTIVACIÓN ECONÓMICA,MEDIANTE EL PROGRAMA DE OBRA PÚBLICA "VÍAS PARA LA LEGALIDAD Y LA REACTIVACIÓN VISIÓN 2030" MÓDULO 1

MES Y AÑO DEL INFORME MENSUAL: Agosto 2025

PROYECTO:

CONTRATO DE INTERVENTORÍA No: 971 de 2021

INTERVENTOR: CONSORCIO ICEACSA TPF

NOMBRE ARL: SURA

NOMBRE CAJA DE COMPENSACIÓN: COLSUBSIDIO

No.	Nombres y Apellidos	C.C.	Cargo	Salarios	Días del Mes																													Razón Social del Responsable del Pago (Ver nota 5)	Índice Base de Cotización (IBC)	1. SEGURIDAD SOCIAL							PARAFISCALES			Observaciones (indicar noveda de vacaciones, incapacidad, retiros, licencias, entre otros)
					1	2	3	4	5	6	7	8	9	10	11	12	13	14	15	16	17	18	19	20	21	22	23	24	25	26	27	28	29	30	31			Valor Cotizado ARL	Clase de Riesgo (De I a V)	Nombre EPS	No. Planilla	Valor Cotizado EPS	Nombre Administradora de Fondos de Pensiones	No. Planilla	Valor Cotizado Pensión	Valor Caja de Compensación	Valor SENA	Valor ICBF	
126	CABEZAS GUTIÉRREZ ANDERSSON	1033735991	TÉCNICO ELECTRICISTA	$ 2,000,000		S	D				F		S	D						S	D	F					S	D					S	D	EHU INGENIERIA S.A.S	$ 2,000,000	$ 139,200	V	COMPENSAR EPS	1074652551	$ 80,000	PROTECCIÓN	1074652551	$ 320,000	$ 80,000	$ -	$ -	Fecha de pago 11/09/2025
127	PEREZ MORENO LUIS AGUSTIN	1015456177	INGENIERO RESIDENTE	$ 2,200,000		S	D				F		S	D						S	D	F					S	D					S	D	EHU INGENIERIA S.A.S	$ 2,200,000	$ 153,120	V	SANITAS EPS	1074652551	$ 88,000	PORVENIR	1074652551	$ 352,000	$ 88,000	$ -	$ -	Fecha de pago 11/09/2025
128	RODRIGUEZ ALVARO	80414597	CONDUCTOR	$ 2,000,000		S	D				F		S	D						S	D	F					S	D	X				S	D	EHU INGENIERIA S.A.S	$ 2,000,000	$ 139,200	V	EPS FAMISANAR LTDA	1074652551	$ 80,000	PROTECCIÓN	1074652551	$ 320,000	$ 80,000	$ -	$ -	Fecha de pago 11/09/2025
129	MORA RODRIGUEZ HUGO ALIRIO	79603046	AUXILIAR TÉCNICO ELECTRICISTA	$ 2,000,000		S	D				F		S	D						S	D	F					S	D		RE T			S	D	EHU INGENIERIA S.A.S	$ 2,000,000	$ 139,200	V	SANITAS EPS	1074652551	$ 80,000	COLPENSIONES	1074652551	$ 320,000	$ 80,000	$ -	$ -	26/08/2025 Retiro de la empresa. Fecha de pago 11/09/2025
130	LACHERO CARREÑO YEISON JAVIER	1051266766	AUXILIAR DE OBRA	$ 1,423,500		S	D				F		S	D						S	D	F					S	D	X				S	D	EHU INGENIERIA S.A.S	$ 1,423,500	$ 99,076	V	EPS FAMISANAR LTDA	1074652551	$ 56,940	PORVENIR	1074652551	$ 227,760	$ 56,940	$ -	$ -	Fecha de pago 11/09/2025
131	GUTIERREZ CAMELO ERIKA LUCÍA*	20362761	ARQUEÓLOGA LÍDER	$ 6,475,000		S	D	X	X	X	F		S	D	X	X	X			S	D	X	X	X			S	D					S	D	ERIKA LUCIA GUTIERREZ CAMELO	$ 7,000,000	$ 348,000	V	ALIANSALUD	9490362839 1075350534	$ 875,000	COLPENSIONES	9490362839 1075350534	$ 1,190,000	$ 140,000	$ -	$ -	Fecha de pago 12/09/2025
132	NEME ALDANA HECTOR LAURIANO	3119010	CONDUCTOR	$ 1,623,500	X	S	D	X	X	X	F	X	S	D	X	X	X	X	X	S	D	F	X	X	X	X	S	D	X	X	X	X	X	S	D	AMERICAN TOUR SAS	$ 1,423,500	$ 62,000	IV	COMPENSAR	9490078014	$ 57,000	PROTECCION	9490078014	$ 57,000	$ 57,000	$ -	$ -	Fecha de pago 09/09/2025
133	RODRIGUEZ LUIS ELIECER	2986128	CONDUCTOR	$ 1,623,500	RET	S	D				F		S	D						S	D	F					S	D					S	D	COLVIATOURS SAS	$ 1,423,500	$ 2,066	IV	SANITAS	9490078014	$ 1,900	PROTECCION	9490078014	$ 1,900	$ 1,900	$ -	$ -	Retiro por traslado 01/08/2025 Fecha de pago 09/09/2025
134	INFANTE RODRIGUEZ LUIS ANGEL	19355111	CONDUCTOR	$ 1,623,500	X	S	D	X	X	X	F	X	S	D	X	X	X	X	X	S	D	F	X	X	X	X	S	D	X	X	X	X	X	S	D	COLVIATOURS SAS	$ 1,423,500	$ 62,000	IV	SANITAS	88823327	$ 57,000	PROTECCION	88823327	$ 57,000	$ 57,000	$ -	$ -	
135	RAMIREZ GALINDO JOSE FERNEY	1055247079	OPERARIO	$ 1,423,500		S	D				F		S	D						S	D	F					S	D					S	D	VYS COMERCIAL SAS /JO SEÑALIZAR	$ 1,423,500	$ 99,100	V	SALUD TOTAL	1074903589	$ 57,000	PROTECCIÓN	1074903589	$ 227,800	$ 57,000	$ -	$ -	Fecga de pago 19/09/2025
136	SALDAÑA GALINDO JOSE HENRY	80745594	OPERARIO	$ 1,423,500		S	D				F		S	D						S	D	F					S	D					S	D	VYS COMERCIAL SAS /JO SEÑALIZAR	$ 1,423,500	$ 99,100	V	SALUD TOTAL	1074903589	$ 57,000	COLFONDOS	1074903589	$ 227,800	$ 57,000	$ -	$ -	Fecga de pago 19/09/2025
137	ORTEGÓN FERRO JULIO MOISES	7307743	SUPERVISOR	$ 5,000,000		S	D				F		S	D						S	D	F					S	D					S	D	VYS COMERCIAL SAS /JO SEÑALIZAR	$ 5,000,000	$ 348,000	V	FAMISANAR	1074903589	$ 200,000	COLPENSIONES	1074903589	$ 800,000	$ 200,000	$ -	$ -	Fecha de pago 19/09/2025
138	PEÑA VARGAS CARLOS ALBERTO	1033684346	OPERARIO	$ 1,918,100		S	D				F		S	D					X	S	D	F	X	X			S	D				X	S	D	VYS COMERCIAL SAS	$ 1,918,100	$ 133,500	V	COMPENSAR	1074651812	$ 76,800	PORVENIR	1074651812	$ 306,900	$ 76,800	$ -	$ -	
139	CAICEDO RIAÑO PABLO ANTONIO	79566921	OPERARIO	$ 1,584,600		S	D				F		S	D	X	X	X		X	S	D	F					S	D		X	X		S	D	VYS COMERCIAL SAS	$ 1,584,600	$ 110,300	V	FAMISANAR	1074651812	$ 63,400	COLFONDOS	1074651812	$ 253,600	$ 63,400	$ -	$ -	
140	SALAS SÁNCHEZ JUAN SEBASTIÁN	1014303283	OPERARIO	$ 1,423,500		S	D				F		S	D	X	X	X		X	S	D	F					S	D		X	X		S	D	VYS COMERCIAL SAS	$ 1,423,500	$ 99,100	V	FAMISANAR	1074651812	$ 57,000	PORVENIR	1074651812	$ 227,800	$ 52,000	$ -	$ -	
141	ROSARIO VARGAS JHON HECTOR	1003359685	AYUDANTE	$ 1,423,500		S	D				F		S	D	X	X	X		X	S	D	F					S	D		X	X		S	D	VYS COMERCIAL SAS	$ 1,423,500	$ 99,100	V	NUEVA EPS	1074651812	$ 57,000	COLPENSIONES	1074651812	$ 227,800	$ 57,000	$ -	$ -	
142	VARGAS BELTRAN WILMER JOHAN	1076516639	OPERARIO	$ 1,423,500		S	D				F		S	D					X	S	D	F	X	X			S	D				X	S	D	VYS COMERCIAL SAS	$ 1,423,500	$ 99,100	V	FAMISANAR	1074651812	$ 57,000	PORVENIR	1074651812	$ 227,800	$ 57,000	$ -	$ -	
143	TELLEZ CHAPARRO TANIA YULIETH	1000253811	AYUDANTE	$ 1,423,500		S	D				F		S	D					X	S	D	F	X	X			S	D					S	D	VYS COMERCIAL SAS	$ 1,423,500	$ 99,100	V	COMPENSAR	1074651812	$ 57,000	PORVENIR	1074651812	$ 227,800	$ 57,000	$ -	$ -	
144	BUSTOS CLAUDIA MILENA	107565890	AUXILIAR SST	$ 1,700,000		S	D				F		S	D					X	S	D	F	X	X			S	D				X	S	D	VYS COMERCIAL SAS	$ 1,700,000	$ 118,320	V	COMPENSAR	1074651812	$ 68,000	COLPENSIONES	1074651812	$ 272,000	$ 68,000	$ -	$ -	
145	CAMPO FLORES ALEXANDER	1052573204	OPERARIO	$ 1,423,500		S	D				F		S	D						S	D	F					S	D					S	D	VYS COMERCIAL SAS	$ 1,423,500	$ 99,100	V	COMPENSAR	1074651812	$ 57,000	PORVENIR	1074651812	$ 227,800	$ 57,000	$ -	$ -	
146	MARTINEZ PEREZ ERIKC DAVID SANTIAGO	1019982143	OPERARIO	$ 1,423,500		S	D				F		S	D						S	D	F					S	D					S	D	VYS COMERCIAL SAS	$ 1,423,500	$ 99,100	V	COMPENSAR	1074651812	$ 57,000	PROTECCIÓN	1074651812	$ 227,800	$ 57,000	$ -	$ -	
147	VILLAMIL BERNAL WILLIAM ALEJANDRO	1072650924	OPERARIO	$ 1,423,500		S	D				F		S	D						S	D	F					S	D					S	D	VYS COMERCIAL SAS	$ 1,423,500	$ 99,100	V	COMPENSAR	1074651812	$ 57,000	COLPENSIONES	1074651812	$ 227,800	$ 57,000	$ -	$ -	
148	CAICEDO GONZALEZ BYRON FERNEY	1015448389	OPERARIO	$ 1,423,500		S	D				F		S	D						S	D	F					S	D					S	D	VYS COMERCIAL SAS	$ 1,423,500	$ 99,100	V	FAMISANAR	1074651812	$ 57,000	PORVENIR	1074651812	$ 227,800	$ 57,000	$ -	$ -	
149	BETANCUR RENDON JEISSON OBED	80251237	OPERARIO	$ 1,423,500		S	D				F		S	D						S	D	F					S	D					S	D	VYS COMERCIAL SAS	$ 1,423,500	$ 99,100	V	FAMISANAR	1074651812	$ 57,000	PORVENIR	1074651812	$ 227,800	$ 57,000	$ -	$ -	

INSTITUTO NACIONAL DE VÍAS

PROCESO MISIONAL EJECUCIÓN DE PROYECTOS DE INFRAESTRUCTURA DE TRANSPORTE

MANUAL DE INTERVENTORÍA OBRA PUBLICA

PERSONAL, CONTROL APORTES LEGALES Y SEGURIDAD SOCIAL CONTRATO DE OBRA

CÓDIGO	MEPI-MN1-IN-15-FR-6
VERSIÓN	1
PÁGINA	

FECHA: 04/09/2025 (Día / Mes / Año)

UNIDAD EJECUTORA: SUBDIRECCION DE MODERNIZACION DE CARRETERAS NACIONALES GRUPO ORIENTE

DIRECCIÓN TERRITORIAL: CUNDINAMARCA

CONTRATO DE OBRA No: 989-2021

CONTRATISTA: CONSORCIO VIAL MHC 063

MEJORAMIENTO MEDIANTE LA CONSTRUCCIÓN Y MANTENIMIENTO, GESTION PREDIAL, SOCIAL Y AMBIENTAL SOSTENIBLE DE LA RUTA DE LOS COMUNEROS (ZIPAQUIRÁ -BARBOSA -BUCARAMANGA; GIRÓN -PIEDECUESTA) EN LOS DEPARTAMENTOS DE CUNDINAMARCA, BOYACÁ Y SANTANDER, EN MARCO DE LA REACTIVACIÓN ECONÓMICA,MEDIANTE EL PROGRAMA DE OBRA PÚBLICA "VÍAS PARA LA LEGALIDAD Y LA REACTIVACIÓN VISIÓN 2030" MÓDULO 1

MES Y AÑO DEL INFORME MENSUAL: Agosto 2025

PROYECTO:

CONTRATO DE INTERVENTORÍA No: 971 de 2021

INTERVENTOR: CONSORCIO ICEACSA TPF

NOMBRE ARL: SURA

NOMBRE CAJA DE COMPENSACIÓN: COLSUBSIDIO

No.	Nombres y Apellidos	C.C.	Cargo	Salarios	Días del Mes																															Razón Social del Responsable del Pago (Ver nota 5)	Índice Base de Cotización (IBC)	1. SEGURIDAD SOCIAL							PARAFISCALES			Observaciones (indicar noveda de vacaciones, incapacidad, retiros, licencias, entre otros)
					1	2	3	4	5	6	7	8	9	10	11	12	13	14	15	16	17	18	19	20	21	22	23	24	25	26	27	28	29	30	31			Valor Cotizado ARL	Clase de Riesgo (De I a V)	Nombre EPS	No. Planilla	Valor Cotizado EPS	Nombre Administradora de Fondos de Pensiones	No. Planilla	Valor Cotizado Pensión	Valor Caja de Compensación	Valor SENA	Valor ICBF	
150	HERRERA PINEDO ALEJANDRO DAVID	1007250982	INGENIERO RISIDENTE	$ 2,300,000	X	S	D	X	X	X	F	X	S	D	X	X	X	X	X	S	D	F	X	X	X	X	S	D	X	X	X	X	X	S	D	SUMINISTROS D&P SAS	$ 2,300,000	$ 160,080	V	SANITAS EPS	88527752	$ 92,000	PORVENIR	88527752	$ 368,000	$ 92,000	$ -	$ -	Fecha de pago 15/09/2025
151	CAICEDO BELTRAN ERIKA YORLADY	1113530533	INSPECTOR SST	$ 1,800,000		S	D				F		S	D						S	D	F	ING	X	X	X	S	D	X	X	X	X	X	S	D	SUMINISTROS D&P SAS	$ 1,800,000	$ 125,280	V	SERVICION OCCIDENTAL DE SALUD	88527752	$ 72,000	PORVENIR	88527752	$ 288,000	$ 72,000	$ -	$ -	Ingreso por traslado 19/08/2025 Fecha de pago 15/09/2025
152	ALMANZA MONTIEL JOSE JULIAN	1003125638	SOLDADOR	$ 2,000,000	X	S	D	X	X	X	F	X	S	D	X	X	X	X	X	S	D	F	X	X	X	X	S	D	X	X	X	X	X	S	D	SUMINISTROS D&P SAS	$ 2,000,000	$ 139,200	V	SALUD TOTAL EPS	88527752	$ 80,000	PORVENIR	88527752	$ 320,000	$ 80,000	$ -	$ -	Fecha de pago 15/09/2025
153	BUELVAS URANGO JUAN DAVID	1003588246	AYUDANTE	$ 1,698,000	X	S	D	X	X	X	F	X	S	D	X	X	X	X	X	S	D	F	X	X	X	X	S	D	X	X	X	X	X	S	D	SUMINISTROS D&P SAS	$ 1,698,000	$ 118,181	V	SALUD TOTAL EPS	88527752	$ 67,920	PORVENIR	88527752	$ 271,680	$ 67,920	$ -	$ -	Fecha de pago 15/09/2025
154	CERVANTES HERNANDEZ ARLINTON DE JESUS	1083571449	AYUDANTE	$ 1,698,000		S	D				F		S	D			ING	X	X	S	D	F	X	X	X	X	X	D	X	X	X	X	X	S	D	SUMINISTROS D&P	$ 1,698,000	$ 118,181	V	SALUD TOTAL EPS	87710482	$ 67,920	PORVENIR	87710482	$ 271,680	$ 67,920	$ -	$ -	Ingreso por traslado 13/08/2025 Fecha de pago 15/09/2025
155	MANGA CANTILLO WIDET ALFONSO	12627745	HERRERO	$ 1,698,000	X	S	D	X	X	X	F	X	S	D	X	X	X	X	X	S	D	F	X	X	X	X	S	D	X	X	X	X	X	S	D	SUMINISTROS D&P SAS/ARMADO Y PILOTAJE	$ 1,698,000	$ 118,181	V	SALUD TOTAL EPS	89064416	$ 67,920	PORVENIR	89064416	$ 271,680	$ 67,920	$ -	$ -	Fecha de pago 15/09/2025
156	PALENCIA ALEAN ISAMAEL DAVID	1003465578	OPERADOR MAQUINARIA	$ 3,066,000	X	S	D	X	X	X	F	X	S	D	X	X	X	X	X	S	D	F	X	X	X	X	S	D	X	X	X	X	X	S	D	SUMINISTROS D&P SAS	$ 3,066,000	$ 213,394	V	SALUD TOTAL EPS	87710482	$ 122,640	PORVENIR	87710482	$ 490,560	$ 122,640	$ -	$ -	Fecha de pago 15/09/2025
157	URUEÑA GOMEZ JOSE JAVIER	93154098	AYUDANTE	$ 1,698,000	X	S	D	X	X	RE T	F		S	D						S	D	F					S	D						S	D	SUMINISTROS D&P SAS	$ 1,698,000	$ 118,181	V	EPS SURA	88527752	$ 67,920	PORVENIR	88527752	$ 271,680	$ 67,920	$ -	$ -	Retiro por traslado 06/08/2025 Fecha de pago 15/09/2025
158	MENDOZA MENDOZA TATIANA VANESSA	1003401362	INSPECTOR SST	$ 1,700,000	X	S	D	X	X	X	F	X	S	D	X	X	X	X	RE T	S	D	F					S	D						S	D	SUMINISTROS D&P SAS	$ 1,700,000	$ 118,320	V	EPS SURA	88527752	$ 68,000	PORVENIR	88527752	$ 272,000	$ 68,000	$ -	$ -	Retiro por traslado 15/08/2025 Fecha de pago 15/09/2025

El contratista adjunta la certificación de fecha 05/09/2025 que se refiere la nota 8 del presente form

NOTAS:

1. Es responsabilidad de la Interventoría verificar que el personal profesional este debidamente aprobado y se cumpla con la dedicación contractual.

2. Es responsabilidad de la Interventoría relacionar todo el personal utilizado durante el mes para la ejecución del contrato incluida mano de obra calificada y no calificada y diligenciar la casilla "Observaciones".

3. En el evento en que el Contratista no cumpla con la dedicación del personal profesional establecido contractualmente, el Interventor debe indicar en la casilla "Observaciones" las acciones que adelanta o adelantará tendientes a lograr el cumplimiento de esta obligación.

4. El contratista es el responsable de la afiliación y pago de los aportes al sistema de la seguridad social y contribuciones parafiscales de los empleados a su cargo vinculados por contrato laboral y asociados a la ejecución del contrato. Cuando se trate de Consorcio o Unión Temporal, debe indicarse el integrante que realiza los pagos. Los pagos pueden ser realizados por el Contratista o por uno de los integrantes del Contratista en el caso de Consorcio o Unión Temporal; los cuales deben corresponder con la información consignada en la nómina electrónica cuando aplique.

5. En el evento en que el pago de los aportes se efectue por uno de los integrantes del Consorcio o Unión Temporal, debe indicarse el nombre del integrante que efectua los pagos.

6. El Interventor es el responsable de la verificación del pago de los Aportes Legales y Seguridad Social del personal vinculado al Contrato de Obra, así como el cumplimiento por parte del contratista de la normatividad vigente en relación con la nómina electrónica cuando aplique.

7. El Contratista es el responsable de verificar que sus contratistas de prestación de servicios asociados a la ejecución de la obra, cumplan con sus obligaciones con el sistema de la seguridad social, para lo cual debe presentar a la Interventoría la certificación suscrita por el Representante Legal o Revisor Fiscal según el caso en la cual se relacionen los nombres de los contratistas de prestación de servicios, el monto correspondiente a los pagos de seguridad social de cada uno de conformidad con la normatividad vigente y la entidad prestadora del servicio.

8. El Interventor debe señalar con un (*) a continuación del nombre, el personal vinculado por contrato de prestación de servicios. Así mismo debe diligenciar la dedicación en los días que prestó el servicio.

Firma

Nombre: Pablo Cesar Molina Salinas

Director de Obra

Matrícula Profesional No.: 25202105926 CND

Observacion: Se envian anexos de acuerdo a normatividad vigente artículo 3.2.2.1 del Decreto 780 de 2016, sustituido por el Decreto 1990 de 2016, donde permite la presentación y pago de las planillas de seguridad social, hasta unas fechas determinadas.

Firma

Nombre: Luis Antonio Rueda Rueda

Director de Interventoría

Matrícula Profesional No.: 68202-16905 STD

Original: Informe mensual de Interventoría. Archivo de Gestión del INVIAS.

INVIAS	MHC S.A.S CONSORCIO VIAL MHC 063	PREACTA DE OBRA	F-635

PREACTA N.° : 51

CONTRATO No : 989 DE 2021

OBJETO: MEJORAMIENTO MEDIANTE LA CONSTRUCCIÓN Y MANTENIMIENTO, GESTION PREDIAL, SOCIAL Y AMBIENTAL SOSTENIBLE DE LA RUTA DE LOS COMUNEROS (ZIPAQUIRÁ -BARBOSA -BUCARAMANGA; GIRÓN -PIEDECUESTA) EN LOS DEPARTAMENTOS DE CUNDINAMARCA, BOYACÁ Y SANTANDER, EN MARCO DE LA REACTIVACIÓN ECONÓMICA,MEDIANTE EL PROGRAMA DE OBRA PÚBLICA "VÍAS PARA LA LEGALIDAD Y LA REACTIVACIÓN VISIÓN 2030"MÓDULO 1.

CONTRATISTA: CONSORCIO VIAL MHC 063 **FECHA DE INICIO:** 21 DE JUNIO DE 2021

CONTRATO DE INTERVENTORÍA No: 971 DE 2021 **INTERVENTOR:** CONSORCIO IEACSA-TPF

VALOR DEL CONTRATO: $ 532,868,141,553.00

No. DE ORDEN	Ítem	DESCRIPCIÓN ITEM	UND	VALOR UNITARIO	CANTIDAD	VALOR
EXPLANACIONES						**$ 14,680,000.00**
1	200-13	Desmonte y limpieza en zonas no boscosas	Ha	$ 1,154,770.00		$ -
2	201-13	Demolición de Estructuras	m3	$ 113,400.00		$ -
3	201-13	Remoción de cercas de alambre	m	$ 4,470.00		$ -
4	210-13	Excavación sin clasificar de la explanación y canales	m3	$ 10,000.00	850.00	$ 8,500,000.00
5	210-13	Excavación sin clasificar de préstamos	m3	$ 12,570.00		$ -
6	210-13	Excavación en roca de la explanación y canales	m3	$ 62,890.00		$ -
7	210-13	Excavaciones en material común de la Explanación y Canales	m3	$ 10,000.00		$ -
8	220.1	Terraplenes	m3	$ 12,000.00	515.00	$ 6,180,000.00
BASES, SUBBASES Y AFIRMADOS						**0.00**
9	320.1	Subbase Granular clase A	m3	$ 139,000.00		$ -
10	330.1	Base granular clase A	m3	$ 150,000.00		$ -
11	330.4..	Base granular para bacheo clase A	m3	$ 179,850.00		$ -
PAVIMENTOS ASFALTICOS						**243,861,104.00**
12	420-13	Riego de imprimación con emulsión asfáltica CRL-1	m2	$ 2,910.00		$ -
13	421-13	Riego de liga con emulsión asfáltica CRR-1	m2	$ 1,840.00	27,017.00	$ 49,711,280.00
14	450.1P	Mezcla densa en caliente tipo MDC-25	m3	$ 750,000.00		$ -
15	450.2P	Mezcla densa en caliente Tipo MDC-19	m3	$ 760,000.00	2.20	$ 1,672,000.00
16	450.10P	Mezcla densa en caliente Tipo MSC-25 para bacheos	m3	$ 795,600.00		$ -
17	460.1P	Fresado de pavimento asfaltico	m3	$ 72,820.00	2,643.20	$ 192,477,824.00
18	465-13	Excavación para reparación de pavimento asfáltico existente incluyendo el corte y la remoción de las capas asfálticas y de las subyacentes.	m3	$ 78,890.00		$ -
19	466-13	Sello de grietas en pavimento asfaltico sin ruteo	m	$ 4,340.00		$ -
PAVIMENTOS DE CONCRETO						**0.00**
20	500.1	Pavimento de concreto Hidraulico	m3	$ 837,200.00		$ -
ESTRUCTURAS Y DRENAJES						**475,413,893.00**
21	600.1.1	Excavaciones varias sin clasificar	m3	$ 28,000.00		$ -
21-A	600.1.1	Excavaciones varias sin clasificar	m3	$ 28,000.00		$ -
21-B	600.1.1	Excavaciones varias sin clasificar	m3	$ 28,000.00		$ -
21-C	600.1.1	Excavaciones varias sin clasificar	m3	$ 28,000.00		$ -
21-D	600.1.1	Excavaciones varias sin clasificar	m3	$ 28,000.00		$ -
22	600.2.1	Excavaciones varias en roca en seco	m3	$ 81,880.00		$ -
22-A	600.2.1	Excavaciones varias en roca en seco	m3	$ 81,880.00		$ -
22-B	600.2.1	Excavaciones varias en roca en seco	m3	$ 81,880.00		$ -
22-C	600.2.1	Excavaciones varias en roca en seco	m3	$ 81,880.00		$ -
22-D	600.2.1	Excavaciones varias en roca en seco	m3	$ 81,880.00		$ -
23	600.2.3	Excavaciones varias en material comun en seco	m3	$ 25,950.00		$ -
23-A	600.2.3	Excavaciones varias en material comun en seco	m3	$ 25,950.00	116.90	$ 3,033,555.00
23-B	600.2.3	Excavaciones varias en material comun en seco	m3	$ 25,950.00		$ -
23-C	600.2.3	Excavaciones varias en material comun en seco	m3	$ 25,950.00	280.00	$ 7,266,000.00
23-D	600.2.3	Excavaciones varias en material comun en seco	m3	$ 25,950.00		$ -
24	610.1	Rellenos para Estructuras con suelo	m3	$ 52,470.00		$ -
24-A	610.1	Rellenos para Estructuras con suelo	m3	$ 52,470.00		$ -
24-B	610.1	Rellenos para Estructuras con suelo	m3	$ 52,470.00		$ -
24-C	610.1	Rellenos para Estructuras con suelo	m3	$ 52,470.00		$ -
24-D	610.1	Rellenos para Estructuras con suelo	m3	$ 52,470.00		$ -
25	610.2	Relleno para estructuras con recebo	m3	$ 119,000.00		$ -
25-A	610.2	Relleno para estructuras con recebo	m3	$ 119,000.00		$ -
25-B	610.2	Relleno para estructuras con recebo	m3	$ 119,000.00		$ -
25-C	610.2	Relleno para estructuras con recebo	m3	$ 119,000.00		$ -
25D	610.2	Relleno para estructuras con recebo	m3	$ 119,000.00		$ -
26	610.3	Rellenos para estructuras con material granular tipo SBG.	m3	$ 140,000.00		$ -
26-A	610.3	Rellenos para estructuras con material granular tipo SBG.	m3	$ 140,000.00		$ -
26-B	610.3	Rellenos para estructuras con material granular tipo SBG.	m3	$ 140,000.00		$ -
26-C	610.3	Rellenos para estructuras con material granular tipo SBG.	m3	$ 140,000.00		$ -
26-D	610.3	Rellenos para estructuras con material granular tipo SBG.	m3	$ 140,000.00		$ -
27	621,1.1P	Pilote de concreto vaciado in situ de diametro 1,20 m. (incluye excavación y no incluye acero de refuerzo)	m	$ 2,289,000.00		$ -

No. DE ORDEN	Ítem	DESCRIPCIÓN ITEM	UND	VALOR UNITARIO	CANTIDAD	VALOR
27-A	621,1.1P	Pilote de concreto vaciado in situ de diametro 1,20 m. (incluye excavación y no incluye acero de refuerzo)	m	$ 2,289,000.00		$ -
27-B	621,1.1P	Pilote de concreto vaciado in situ de diametro 1,20 m. (incluye excavación y no incluye acero de refuerzo)	m	$ 2,289,000.00	98.00	$ 224,322,000.00
28	621,1.2P	Pilote de concreto vaciado in situ de diametro 1,50 m. (incluye excavación y no incluye acero de refuerzo)	m	$ 2,300,000.00		$ -
29	630.1.1P	Concreto clase 35 MPA, para vigas puentes tipo 1.	m3	$ 1,200,000.00		$ -
30	630.1.3P	Concreto clase 35 MPA, para viga cajon de puentes	m3	$ 1,500,000.00		$ -
31	630.3	Concreto clase 28 MPA	m3	$ 810,000.00		$ -
31-A	630.3	Concreto clase 28 MPA	m3	$ 810,000.00	0.30	$ 243,000.00
31-B	630.3	Concreto clase 28 MPA	m3	$ 810,000.00		$ -
31-C	630.3	Concreto clase 28 MPA	m3	$ 810,000.00	113.70	$ 92,097,000.00
31-D	630.3	Concreto clase 28 MPA	m3	$ 810,000.00		$ -
32	630.3.1P	Concreto clase 28 MPA para Zapatas, Estribos, Aletas y placas	m3	$ 900,000.00		$ -
33	630.3.3P	Concreto clase 28 MPA para pilas de puentes	m3	$ 1,200,000.00		$ -
34	630.4	Concreto clase 21 MPA	m3	$ 650,000.00	7.50	$ 4,875,000.00
35	630.6	Concreto clase 14 MPA	m3	$ 495,350.00		$ -
35-A	630.6	Concreto clase 14 MPA	m3	$ 495,350.00	4.60	$ 2,278,610.00
35-B	630.6	Concreto clase 14 MPA	m3	$ 495,350.00		$ -
36	632.1P	Baranda Metalica	m	$ 548,010.00		$ -
37	632.1	Baranda de concreto	m	$ 214,420.00		$ -
38	640.1	Acero de refuerzo Fy=420 Mpa.	kg	$ 5,378.00		$ -
38-A	640.1	Acero de refuerzo Fy=420 Mpa.	kg	$ 5,378.00		$ -
38-B	640.1	Acero de refuerzo Fy=420 Mpa.	kg	$ 5,378.00	4,558.00	$ 24,512,924.00
38-C	640.1	Acero de refuerzo Fy=420 Mpa.	kg	$ 5,378.00	19,670.00	$ 105,785,260.00
38-D	640.1	Acero de refuerzo Fy=420 Mpa.	kg	$ 5,378.00		$ -
39	640	Malla de refuerzo Fy = 459,2 Mpa.	Kg	$ 5,480.00		$ -
40	641.1	Acero de Preesfuerzo	Tf-m	$ 2,230.00		$ -
41	642	Apoyo elastomerico de 35cm*45cm*5cm	u	$ 768,350.00		$ -
42	642,2P	Junta para puentes T-40 (elastoméricas intermedias +/-40 mm)	m	$ 1,583,120.00		$ -
43	650.2	Fabricación de estructura metálica	kg	$ 11,325.00	64.00	$ 724,800.00
44	650.3	Transporte de estructura metalica	kg	$ 200.00	64.00	$ 12,800.00
45	650.4	Montaje de estructura metálica	kg	$ 4,286.00	64.00	$ 274,304.00
46	661.1	Tubería de Concreto Reforzado CLASE III, de 900mm de diámetro interior	m	$ 600,000.00		$ -
47	661.2	Tubería de Concreto Reforzado CLASE III, de 1200mm de diámetro interior	m	$ 1,264,890.00		$ -
48	661.3	Tubería de Concreto Reforzado CLASE III, de 1500mm de diámetro interior	m	$ 1,834,530.00		$ -
49	663.3P	Tuberia para filtro PVC perforada diametro 100 mm	m	$ 38,110.00	54.00	$ 2,057,940.00
50	671.1	Cuneta de concreto vaciada insitu, no incluye la conformacion de la superficie de apoyo	m3	$ 580,000.00		$ -
51	672	Bordillos en concreto vaciado in situ, incluye la preparación de la superficie de apoyo	m	$ 86,540.00	85.00	$ 7,355,900.00
52	673.1	Geotextil Tipo II no tejido	m2	$ 7,700.00	24.00	$ 184,800.00
53	673.2	Material granular drenante	m3	$ 130,000.00	3.00	$ 390,000.00
54	673.3	Material de cobertura tipo SBG	m3	$ 170,000.00		$ -
55	674.2	Dren horizontal de longitud mayor a diez (10) metros.	m	$ 173,900.00		$ -
56	681.1	Gaviones de malla de alambre de acero entrelazado clase 1: recubrimiento de zinc (galvanizado)	m3	$ 248,500.00		$ -
SEÑALIZACIÓN Y SEGURIDAD						**28,133,060.00**
57	1P	Suministro y aplicación de pintura en frío acrílica pura base agua para líneas de demarcación de pavimentos	m	$ 1,790.00	2,619.90	$ 4,689,621.00
58	2P	Suministro y aplicación de pintura en frío acrílica pura base agua para marca Vial con pintura en frío	m2	$ 22,070.00	559.70	$ 12,352,579.00
59	3P.	Suministro y aplicación de pintura en frío acrílica pura base agua para marca vial con resina termoplástica	m2	$ 59,980.00		$ -
60	4P	Suministro e instalación de tachas reflectiva bidireccionales	u	$ 8,340.00		$ -
61	5P	Suministro e instalación de señal vertical de transito sp, sr y si (75cm*75cm) con lamina acero galvanizado retroreflectiva	u	$ 397,600.00	3.00	$ 1,192,800.00
62	6P	Suministro e instalación de Señal delineador horizontal con lamina acero galvanizado retroreflectiva 60x 75 cm	u	$ 325,630.00	18.00	$ 5,861,340.00
63	5P.	Suministro e instalación de Señal vertical de transito SP,SR y SI (90 cm *90 cm) con lamina acero galvanizado retroreflectiva	u	$ 504,590.00	8.00	$ 4,036,720.00
64	720.1	Poste de referencia	u	$ 254,830.00		$ -
65	730.1	Defensa metalica	m	$ 230,530.00		$ -
66	740.1	Captafaros	u	$ 22,030.00		$ -
OBRAS SUBTERRANEAS						**0.00**
67	PT-2	Excavación subterránea Suelo Tipo II	m3	$ 221,660.00		$ -
68	PT-2	Excavación subterránea Suelo Tipo III	m3	$ 253,200.00		$ -
69	PT-2	Excavación subterránea Suelo Tipo IV	m3	$ 291,510.00		$ -
70	PT-2	Excavación subterránea Suelo Tipo V	m3	$ 300,000.00		$ -
71	PT-3	Pernos Tipo A en Excavaciones Subterráneas anclados con lechada	m	$ 100,640.00		$ -
72	PT-4	Concreto para el revestimiento del túnel	m3	$ 1,166,190.00		$ -
73	PT-4	Concreto lanzando, en superficies de excavación en corte abierto: En portales de túneles, galerías y pozos.	m3	$ 970,770.00		$ -
74	PT-6	Arco de acero estructural	kg	$ 10,648.00		$ -
75	PT-8	Geomembrana impermeabilizante incluye geotextil	m2	$ 83,100.00		$ -
76	PT-9	Caja de inspección de 0,65 m x 0,65 m con altura menor a 2 m	u	$ 1,053,100.00		$ -
77	PT-10	Tuberia para enfilajes: Tuberia metalica de 4" de diametro	m	$ 258,899.00		$ -
OBRAS VARIAS						**14,027,000.00**
78	800-13	Cerca de Alambre de Púas con postes de concreto	m	$ 34,230.00		$ -
79	810-13	Proteccion de taludes con tierra organica	m2	$ 13,000.00	1,079.00	$ 14,027,000.00
TRANSPORTES						**24,888,600.00**

No. DE ORDEN	Ítem	DESCRIPCIÓN ITEM	UND	VALOR UNITARIO	CANTIDAD	VALOR
80	900-13	Transporte de materiales provenientes de la excavación de la explanación, canales y préstamos para distancias mayores de mil metros (1000 m), medido a partir de cien metros (100 m)	m3-km	$ 1,100.00	22,626.00	$ 24,888,600.00
NO PREVISTOS						**2,507,800,470.46**
81	220.1P	Material para Terraplen	m3	$ 42,374.00	480.00	$ 20,339,520.00
82	221.1	Pedraplen Compacto	m3	$ 19,910.00	401.00	$ 7,983,910.00
83	221.1P	Material para Pedraplen	m3	$ 81,868.00	521.00	$ 42,653,228.00
84	600.1.2.2.4	Excavaciones varias en material comun bajo agua	m3	$ 45,232.00		$ -
84-A	600.1.2.2.4	Excavaciones varias en material comun bajo agua	m3	$ 45,232.00		$ -
84-B	600.1.2.2.4	Excavaciones varias en material comun bajo agua	m3	$ 45,232.00		$ -
84-C	600.1.2.2.4	Excavaciones varias en material comun bajo agua	m3	$ 45,232.00		$ -
85	661.1P	Box Culvert prefabricado 1m x 1m. (Suministro e instalación)	ml	$ 1,610,012.00		$ -
86	7P	Bandas alertadoras, ancho 0.25m, espesor 0.02 m. (Incluye Suministro e Instalación)	ml	$ 138,738.00		$ -
87	8P	Bordillo traspasable. (Incluye Suministro e instalación)	u	$ 77,167.00		$ -
88	9P	Delineador Tubular Simple (Incluye Suministro e instalación)	u	$ 77,971.00		$ -
89	710.1P	Señal Vertical SI-27. Tablero Variable según leyenda proyectada (Incluye Suministro e Instalación)	u	$ 1,324,653.00		$ -
90	231	Geotextil para separación de suelos de subrasante y capas granular	m2	$ 10,590.00	473.00	$ 5,009,070.00
91	642.5P	Cinta PVC, para junta de construcción estructuras en concreto	ml	$ 56,631.00	4.90	$ 277,491.90
92	450.13P	Base tratada con asfalto - BTA	m3	$ 674,379.00		$ -
93	642.4P	Junta de dilatación, con sello pvc o-22 o equivalente, de ancho 2cm, con sellante de masilla de poliuretano y placa de poliester expandido de e=20mm de espesor.	ml	$ 135,126.00	73.40	$ 9,918,248.40
94	631	Concreto clase 14 MPA - ciclópeo	m3	$ 376,988.00		$ -
95	450.4P	Mezcla semidensa en caliente tipo MSC-25	m3	$ 730,766.00		$ -
96	mm	Geobloque densidad 30kg/m3	m3	$ 1,032,638.00		$ -
97	11P	Desmonte, transporte y almacenamiento de señales existentes sp, sr y si	u	$ 58,894.00		$ -
98	12P	TRASLADO DE RED ELECTRICA (incluye el suministro de material y mano de obra para la adecuación, retiro, reubicación e instalación de infraestructura eléctrica) en los puntos: SECTOR PASO ANCHO KM 1 +30, VARIANTE LA PAZ KM 2 + 000 ZIPAQUIRA, VARIANTE L PAZ KM 2 +460, VARIANTE LA PAZ KM 3+220, VARIANTE LA PAZ KM 3 +500, VARIANTE LA PAZ KM 3 + 810, VARIANTE LA PAZ KM 4 +360, KM 4 +430 HASTA KM 4 +680, VARIANTE LA PAZ, KM 5+ 670 y VARIANTE LA PAZ- KM 6 + 300.	u	$ 252,987,756.00		$ -
99	13P	TRASLADO DE REDES SECTOR NOVENTA GRADOS // SE PROGRAMAN LAS SIGUIENTES LABORES // NODO1: RETIRO DE TEMPLETE EN LA 221 -// ACONDICIONAR POSTE CON CARGE PARA RETIRAR TEMPLETE // NODO 2 // CAJA CS276// SUBIR NIVEL DE LA CAJA A LA ALTURA DE ZONA DURA PROYECTADA	u	$ 8,511,981.00		$ -
100	14P	RETIRO DE RED AEREA MT Y SUBTERRENIZACION DE CTO MORTIÑO Y PACHO POR CONSTRUCCCION DE ROTONDA VIA DOBLE CALZADA.	u	$ 978,684,911.00		$ -
101	320.1.1P	SUBBASE GRANULAR CLASE A EA < 25 (VARIANTE ZIPAQUIRA)	m3	$ 108,109.00	3.00	$ 324,327.00
102	671.1P	CUNETA DE CONCRETO DE 21 MPA VACIADA INSITU, NO INCLUYE LA CONFORMACION DE LA SUPERFICIE DE APOYO	M3	$ 650,786.00		$ -
103	15P	SUMINISTRO, CONSTRUCCIÓN, COMISIONAMIENTO E INSTALACIÓN DE SISTEMA DE ILUMINACIÓN SOLAR; 1XPANEL FOTOVOLTAICO, 1XLUMINARIA DE 49W (195 LM/W), 1XBATERÍA NIMH (1248 WH)	UN	$ 22,264,277.00		$ -
104	17P	POSTE DE CONCRETO DE 16 METROS CON PUESTA A TIERRA. (INCLUYE SUMINISTRO E INSTALACIÓN)	UN	$ 4,158,327.00		$ -
105	18P	POSTE DE CONCRETO DE 10 METROS CON PUESTA A TIERRA. (INCLUYE SUMINISTRO E INSTALACIÓN)	UN	$ 3,326,662.00		$ -
106	19P	POSTE DE CONCRETO DE 8 METROS CON PUESTA A TIERRA. (INCLUYE SUMINISTRO E INSTALACIÓN)	UN	$ 2,970,234.00		$ -
107	812.1P	SUMINISTRO E INSTALACIÓN DE MALLA DE ACERO DE ALTA RESISTENCIA PARA CONTENCIÓN DE ROCA	M2	$ 269,425.00		$ -
108	623.1P	ANCLAJE CON PERNO D= 32 MM PARA ESTABILIZACIÓN	M	$ 270,418.00		$ -
109	811.1 P	PRODUCTO ENROLLADO PARA EL CONTROL DE LA EROSIÓN TIPO MANTO PERMANENTE TRM 700 O EQUIVALENTE"	M2	$ 50,253.00		$ -
110	200.2P	DESABOMBE DE TALUDES	M2	$ 21,359.00		$ -
111	662.2P	MONTAJE DE TUBERÍA METÁLICA CORRUGADA (GEOMETRÍA ARCO PERFIL BAJO; CORRUGACIÓN (PULG) MP 152; RECUBRIMIENTO GALVANIZADO; REFERENCIA (Pls) 183 PI; DIMENSIONES INTERNAS (DIAMETRO M) LUZ=10,49 FLECHA =4,04; AREA INTERNA (M2) 35,02; CALIBRE 3; ESPESOR DE LA LAMINA (MM) 6 (INCLUYE SUMINISTRO DE TORNILLERÍA NECESARIA PARA ARMADO Y CODOS REQUERIDOS PARA CURVAS DE LA ESTRUCTURA)	KG	$ 3,240.00		$ -
112	662.1P	FABRICACIÓN DE TUBERÍA METÁLICA CORRUGADA (GEOMETRÍA ARCO PERFIL BAJO; CORRUGACIÓN (PULG) MP 152; RECUBRIMIENTO GALVANIZADO; REFERENCIA (Pls) 183 PI; DIMENSIONES INTERNAS (DIAMETRO M) LUZ=10,49 FLECHA =4,04; AREA INTERNA (M2) 35,02; CALIBRE 3; ESPESOR DE LA LAMINA (MM) 6 (INCLUYE SUMINISTRO DE TORNILLERÍA NECESARIA PARA ARMADO Y CODOS REQUERIDOS PARA CURVAS DE LA ESTRUCTURA) (INCLUYE TRANSPORTE)	KG	$ 19,896.00		$ -
113	673.3P	GEODREN PLANAR H= 1,0 m	M	$ 51,662.00	42.00	$ 2,169,804.00
114	621.1.3P	PILOTE DE CONCRETO VACIADO IN SITU TIPO CAISSONS CONCRETO CLASE FC=28 MPA DE DIÁMETRO 1.2 M, (INCLUYE EXCAVACIONES, Y NO INCLUYE ACERO DE REFUERZO)	M	$ 3,197,047.00		$ -
115	900.1	TRANSPORTE DE MATERIALES PROVENIENTES DE LA EXCAVACION DE LA EXPLANACION, CANALES Y PRESTAMOS, ENTRE CIEN METROS (100 m) Y MIL METROS (1000 m) DE DISTANCIA	M3-E	$ 1,100.00		$ -
116	663.4P	SUMINISTRO E INSTALACIÓN DE TUBERÍA DE PVC - DIÁMETRO 400 MM EXTERIOR CORRUGADO, INTERIOR LISO	M	$ 275,983.00	29.40	$ 8,113,900.20
117	211.1	REMOCIÓN DE DERRUMBES	M3	$ 16,718.00		$ -
118	900.3.3	TRANSPORTE DE MATERIALES PROVENIENTES DE DERRUMBES, MEDIDO A PARTIR DE CIEN METROS (100 m)	M3/KM	$ 1,175.00		$ -
119	22P	POSTE METÁLICO DE 13.2 METROS CON PUESTA A TIERRA. (INCLUYE SUMINISTRO E INSTALACIÓN)	U	$ 4,158,327.00		$ -
120	23P	DESMONTE Y MONTAJE DE LINEA FERREA DE PASO A NIVEL (INCLUYE SUMINISTRO E INSTALACIÓN ECLISAS Y PERNOS DEBIDAMENTE ASEGURADOS, PLACA DE LUPULEN, FIJACIONES ELASTICAS DEENIK, SUMINISTRO DE CALZOS DE 14MM Y DE 11 MM)	M	$ 3,318,594.00		$ -
121	24P	DESMONTAJE Y MONTAJE VÍA FÉRREA EN APROCHES AL PASO A NIVEL KM 56+500 VIA FERREA BOGOTA-NEMOCON	M	$ 1,805,618.00		$ -
122	450.14P	Mezcla densa en caliente Tipo MDC-19 para mantenimiento Parcheos y Bacheos (No incluye transporte de mezcla, emulsión y granulares de estructura de vía)	M3	$ 743,399.00	1,746.60	$ 1,298,420,693.40
123	450.15P	Mezcla densa en caliente Tipo MDC-25 para mantenimiento Parcheos y Bacheos (No incluye transporte de mezcla, emulsión y granulares de estructura de vía)	M3	$ 733,409.00		$ -
124	450.16P	Base tratada con Asfalto - BTA para mantenimiento Parcheos y Bacheos (No incluye transporte de base, emulsión y granulares de estructura de vía)	M3	$ 665,781.00	859.10	$ 571,972,457.10
125	900.1.1P	Transporte de mezcla asfaltica y base tratada con asfalto para actividades de mantenimiento (parcheos y bacheos)	M3/KM	$ 1,511.00	278,469.60	$ 420,767,565.60
126	630.3.4P	SUMINISTRO E INSTALACIÓN DE PLACA ALVEOLAR PREFABRICADA	M2	$ 341,770.00	2.00	$ 683,540.00
127	730.3P	SUMINISTRO E INSTALACIÓN BARRERA METÁLICA SIMPLE "ACS03-BL2R-H1"	M	$ 275,524.00	96.00	$ 26,450,304.00

No. DE ORDEN	Ítem	DESCRIPCIÓN ITEM	UND	VALOR UNITARIO	CANTIDAD	VALOR
128	710.1.2P	SUMINISTRO E INSTALACION DE SEÑAL VIAL DELINEADOR DE OBSTACULO DOBLE- TIPO CHEVRON. TABLERO DE 80X30 CM EN LAMINA GALVANIZADA CALIBRE 16, REFLECTIVO DIAMANTE AL CUBO TIPO XI COLOR AMARILLO MARCA 3M E IMPRESIÓN EN TINTAS TRASLUCIDAS MARCA 3M. ESTRUCTURA PEDESTAL EN ANGULO DE 2X2X1/4" ALTURA 2.0 M	u	$ 297,577.00	3.00	$ 892,731.00
129	710.1.3P	SUMINISTRO E INSTALACIÓN DE SEÑAL VIAL DELINEADOR DE OBSTACULO SENCILLO- TIPO DOL. TABLERO DE 80X15 CM EN LAMINA GALVANIZADA CALIBRE 16, REFLECTIVO DIAMANTE AL CUBO TIPO XI COLOR AMARILLO MARCA 3M E IMPRESIÓN EN TINTAS TRASLUCIDAS MARCA 3M. ESTRUCTURA PEDESTAL EN ANGULO DE 2X2X1/4" ALTURA 2.0 M	u	$ 255,001.00	2.00	$ 510,002.00
130	710.1.4P	SEÑAL VERTICAL DE TRANSITO TIPO DUPLEX SP/SR - SR/SR - SP/SP DIMENSIONES 90*90 CON LAMINA RETRORREFLECTIVA TIPO XI	u	$ 1,007,546.00		$ -
131	730.4P	ABATIMIENTO 4 METROS DEFENSA METÁLICA (INCLUYE 2 POSTES, 1 DEFENSA, 1 CODO, 1 GANCHO DE ABATIMIENTO E INSTALACIÓN POR UNIDAD)	u	$ 1,405,751.00	2.00	$ 2,811,502.00
132	29P	SUMINISTRO E INSTALACIÓN DE MODULO PARA BANCA EN CONCRETO TIPO M40	u	$ 303,701.00	16.00	$ 4,859,216.00
133	30P	SUMINISTRO E INSTALACIÓN DE BOLARDO EN METÁLICO TIPO M63	u	$ 241,470.00		$ -
134	31P	SUMINISTRO E INSTALACIÓN DE CANECA EN ACERO INOXIDABLE M121 TIPO BARCELONA	u	$ 1,873,885.00	6.00	$ 11,243,310.00
135	32P	SUMINISTRO E INSTALACIÓN DE PARADERO TIPO M10	u	$ 9,225,675.00	4.00	$ 36,902,700.00
136	710.1.5P	Suministro e instalación de señalización informativa definitiva tipo bandera sencilla (Dimensiones tablero 4.88 m x 2.20 m)	u	$ 46,479,517.00		$ -
137	710.1.6P	Suministro e instalación de señalización informativa definitiva tipo bandera sencilla (dimensiones tablero 5.60 m x 2.44 m)	u	$ 53,967,096.00		$ -
138	710.1.7P	Suministro e instalación de señalización informativa definitiva tipo bandera sencilla (Dimensiones tablero 4.00 m x 2.00 m)	u	$ 42,673,870.00		$ -
139	710.1.8P	Suministro e instalación de señalización informativa definitiva tipo bandera sencilla (Dimensiones tablero 3.60 m x 1.60 m)	u	$ 31,573,292.00		$ -
140	710.1.9P	Suministro e instalación de señalización informativa definitiva tipo bandera sencilla (Dimensiones tablero 3.30 m x 1.60 m)	u	$ 34,235,607.00		$ -
141	710.1.10P	Suministro e instalación de señalización informativa definitiva tipo bandera sencilla (Dimensiones tablero 3.30 m x 2.00 m)	u	$ 44,563,123.00		$ -
142	710-13	Señal vertical de tránsito poste de referencia SI-04	u	$ 380,890.00		$ -
143	36P	Mortero tipo grout sin contracción para espesores superiores a 50 mm	m3	$ 6,562,681.00		$ -
144	710.1.11P	Señal vertical de tránsito tipo dúplex SP/SR - SR/SR - SP/SP dimensiones 75*75 con lámina retrorreflectiva tipo XI	u	$ 679,851.00		$ -
145	33P	Suministro e instalación de baranda metálica M82	m	$ 451,786.00	36.00	$ 16,264,296.00
146	34P	Prueba de carga estática del puente peatonal Ave Colombia – Zipaquirá	u	$ 41,774,954.00		$ -
147	37P	Poste metálico troncocónico octogonal de 6 metros sobre puente peatonal (Suministro e instalación, incluye soporte en L, brazo metálico para alumbrado público)	u	$ 3,326,067.00		$ -
148	642	Apoyo elastómero de 20cm*20cm*2cm dureza 60	u	$ 272,949.00		$ -
149	642	Apoyo elastómero de 15cm*15cm*2cm dureza 60	u	$ 172,537.00		$ -
150	630.5P	Concreto estampado de 21 MPa con espesor de 10 cm (Incluye suministro y colocación de concreto, molde, desmoldante, sellante transparente, corte y sellado de juntas.)	m2	$ 125,001.00	153.86	$ 19,232,653.86

SUBTOTAL BASICO DE OBRAS (A)	**$ 3,308,804,127.00**
PROVISIÓN PARA AJUSTES, OBRAS COMPLEMENTARIAS Y/O ADICIONALES	
PROVISIÓN PARA JORNADAS DE TRABAJO 24 HORAS DIARIAS 7 DIAS DE LA SEMANA	
VALOR BÁSICO DE OBRAS, INCLUYE OBRAS COMPLEMENTARIAS Y AJUSTES	**$ 3,308,804,127.00**
VALOR IVA (OBRA) (19% SOBRE UTILIDAD OBRA)	$ 9,671,889.00
SUBTOTAL OBRAS (INCLUYE IVA)	**$ 3,318,476,016.00**
REVISIÓN, AJUSTE Y/O ACTUALIZACIÓN Y/O MODIFICACIÓN Y/O COMPLEMENTACIÓN DE LOS ESTUDIOS Y DISEÑOS Y/O ELABORACION DEL CÁLCULO DE LA ESTRUCTURA DEL PAVIMENTO Y/O CÁLCULOS ESTRUCTURALES Y/O DE OBRAS REQUERIDAS PARA GARANTIZAR LA ESTABILIDAD DE LA INFRAESTRUCTURA VIAL	
IVA - REVISIÓN, AJUSTE Y/O ACTUALIZACIÓN Y/O MODIFICACIÓN Y/O COMPLEMENTACIÓN DE LOS ESTUDIOS Y DISEÑOS Y/O ELABORACION DEL CÁLCULO DE LA ESTRUCTURA DEL PAVIMENTO Y/O CÁLCULOS ESTRUCTURALES Y/O DE OBRAS REQUERIDAS PARA GARANTIZAR LA ESTABILIDAD DE LA INFRAESTRUCTURA VIAL	$ -
TOTAL ESTUDIOS Y DISEÑOS, REVISIÓN, AJUSTE Y/O ACTUALIZACIÓN Y/O MODIFICACIÓN Y/O COMPLEMENTACIÓN DE LOS ESTUDIOS Y DISEÑOS Y/O ELABORACION DEL CÁLCULO DE LA ESTRUCTURA DEL PAVIMENTO Y/O CÁLCULOS ESTRUCTURALES Y/O DE OBRAS REQUERIDAS PARA GARANTIZAR LA ESTABILIDAD DE LA INFRAESTRUCTURA VIAL	**$ -**
PROVISION PARA ESTUDIOS Y DISEÑOS DE SITIOS CRITICOS NUEVOS Y LOS REQUERIDOS PARA OBTENER LA MODIFICACION DE LA LICENCIA AMBIENTAL, MONTO AGOTABLE	
IVA PROVISION PARA ESTUDIOS Y DISEÑOS DE SITIOS CRITICOS NUEVOS Y LOS REQUERIDOS PARA OBTENER LA MODIFICACION DE LA LICENCIA AMBIENTAL,MONTO AGOTABLE.	$ -
TOTAL PROVISION PARA ESTUDIOS Y DISEÑOS DE SITIOS CRITICOS NUEVOS Y LOS REQUERIDOS PARA OBTENER LA MODIFICACION DE LA LICENCIA AMBIENTAL,MONTO AGOTABLE.	**$ -**
GESTIÓN SOCIAL, PREDIAL Y AMBIENTAL (incluye PAGA y PMA, LICENCIA AMBIENTAL e IVA 19%)	**$ 143,284,027.00**
VALOR BÁSICO GESTIÓN PREDIAL	$ 10,877,500.00
IVA GESTIÓN PREDIAL	$ 1,964,125.00
VALOR BÁSICO GESTIÓN SOCIAL	$ 25,071,218.00
IVA GESTIÓN SOCIAL	$ 116,184.00
VALOR BÁSICO GESTIÓN AMBIENTAL (incluye PMA, PAGA y licencia ambiental)	$ 105,255,000.00
IVA GESTIÓN AMBIENTAL (incluye PMA, PAGA y licencia ambiental)	$ -
PROVISIÓN PARA IMPLEMENTACIÓN DEL PROTOCOLO DE BIOSEGURIDAD POR COVID-19 (INCLUYE IVA)	**$ -**
PROVISIÓN PARA IMPLEMENTACIÓN DEL PROTOCOLO DE BIOSEGURIDAD POR COVID-19	$ -
ADMINISTRACIÓN (2.5%)- PROVISIÓN PARA IMPLEMENTACIÓN DEL PROTOCOLO DE BIOSEGURIDAD POR COVID-19	$ -
IVA (19%) -PROVISIÓN PARA IMPLEMENTACIÓN DEL PROTOCOLO DE BIOSEGURIDAD POR COVID-19	$ -
VALOR BASICO TOTAL DEL CONTRATO	**$ 3,450,007,845.00**
VALOR TOTAL	**$ 3,461,760,043.00**

ING. LUIS FELIPE MORENO BRAVO
ING. RESIDENTE DE OBRA
Matricula No: 25202-05870 CND

RUBEN DARIO GUTIERREZ CERVANTES
ING. RESIDENTE INTERVENTORIA
Matrícula No. 68202-28198

INVIAS | MHC S.A.S CONSORCIO VIAL MHC 063

F-635 A

CONTRATO DE OBRA: 989 DE 2021 **PREACTA N.º :** 51

RUTA: RUTA 45ACND **FECHA:** 26-jul-2025 a 25-ago-2025

CONTRATISTA : CONSORCIO VIAL MHC 063

CONTRATO DE INTERVENTORÍA No : 971 DE 2021 **INTERVENTO** CONSORCIO ICEACSA-TPF

ITEM	DESCRIPCIÓN	UNIDAD	CANTIDAD ANTERIOR	EN ESTA ACTA	CANTIDAD ACUMULADA
210-13	Excavación sin clasificar de la explanación y canales	M3	264,556.00	0.00	264,556.00

KM INICIAL	KM FINAL	CARRIL	LONGITUD (m)	AREA (m2)	ESPESOR (m)	VOLUMEN (m3)	FECHA	DESCRIPCIÓN
K 00+480	K 00+490			40.78		297.72	Agosto 2025 a Origen	Según cartera topografica
K 00+490	K 00+500			36.99		388.87	Agosto 2025 a Origen	Según cartera topografica
K 00+500	K 00+510			23.91		304.52	Agosto 2025 a Origen	Según cartera topografica
K 00+510	K 00+520			53.04		384.75	Agosto 2025 a Origen	Según cartera topografica
K 00+520	K 00+530			47.31		501.75	Agosto 2025 a Origen	Según cartera topografica
K 00+530	K 00+540			47.88		475.93	Agosto 2025 a Origen	Según cartera topografica
K 00+540	K 00+550			47.80		478.40	Agosto 2025 a Origen	Según cartera topografica
K 00+550	K 00+560			48.68		482.41	Agosto 2025 a Origen	Según cartera topografica
K 00+560	K 00+570			48.53		486.03	Agosto 2025 a Origen	Según cartera topografica
K 00+570	K 00+580			29.63		390.79	Agosto 2025 a Origen	Según cartera topografica
K 00+580	K 00+590			39.71		346.69	Agosto 2025 a Origen	Según cartera topografica
K 00+590	K 00+600			28.01		338.60	Agosto 2025 a Origen	Según cartera topografica
K 00+600	K 00+610			27.87		279.39	Agosto 2025 a Origen	Según cartera topografica
K 00+610	K 00+620			48.98		384.21	Agosto 2025 a Origen	Según cartera topografica
K 00+620	K 00+630			44.58		467.80	Agosto 2025 a Origen	Según cartera topografica
K 00+630	K 00+640			42.71		436.47	Agosto 2025 a Origen	Según cartera topografica
K 00+640	K 00+650			40.93		418.17	Agosto 2025 a Origen	Según cartera topografica
K 00+650	K 00+660			42.93		419.28	Agosto 2025 a Origen	Según cartera topografica
K 00+660	K 00+670			44.48		437.03	Agosto 2025 a Origen	Según cartera topografica
K 00+670	K 00+680			44.46		444.68	Agosto 2025 a Origen	Según cartera topografica
K 00+680	K 00+690			41.57		430.15	Agosto 2025 a Origen	Según cartera topografica
K 00+690	K 00+700			16.24		289.05	Agosto 2025 a Origen	Según cartera topografica
K 00+700	K 00+710			12.10		141.69	Agosto 2025 a Origen	Según cartera topografica
K 00+710	K 00+720			12.63		123.62	Agosto 2025 a Origen	Según cartera topografica
K 00+720	K 00+730			13.06		128.41	Agosto 2025 a Origen	Según cartera topografica
K 00+730	K 00+740			13.03		130.43	Agosto 2025 a Origen	Según cartera topografica
K 00+740	K 00+750			12.55		127.92	Agosto 2025 a Origen	Según cartera topografica
K 00+750	K 00+760			3.40		79.76	Agosto 2025 a Origen	Según cartera topografica
K 00+760	K 00+770			13.88		86.42	Agosto 2025 a Origen	Según cartera topografica
K 00+770	K 00+780			13.45		136.65	Agosto 2025 a Origen	Según cartera topografica
K 00+780	K 00+790			13.27		133.58	Agosto 2025 a Origen	Según cartera topografica
K 00+790	K 00+800			13.18		132.26	Agosto 2025 a Origen	Según cartera topografica
K 00+800	K 00+810			12.90		130.42	Agosto 2025 a Origen	Según cartera topografica
K 00+810	K 00+820			15.14		140.19	Agosto 2025 a Origen	Según cartera topografica
K 00+820	K 00+830			13.68		144.06	Agosto 2025 a Origen	Según cartera topografica
K 00+830	K 00+840			14.38		140.27	Agosto 2025 a Origen	Según cartera topografica
K 00+840	K 00+850			18.18		162.79	Agosto 2025 a Origen	Según cartera topografica
K 00+850	K 00+860			24.55		213.67	Agosto 2025 a Origen	Según cartera topografica
K 00+860	K 00+870			19.07		218.12	Agosto 2025 a Origen	Según cartera topografica
K 00+870	K 00+880			17.90		184.86	Agosto 2025 a Origen	Según cartera topografica
K 00+880	K 00+890			17.75		178.26	Agosto 2025 a Origen	Según cartera topografica
K 00+890	K 00+900			20.27		190.09	Agosto 2025 a Origen	Según cartera topografica
K 00+900	K 00+910			20.65		204.60	Agosto 2025 a Origen	Según cartera topografica
K 00+910	K 00+920			20.83		207.42	Agosto 2025 a Origen	Según cartera topografica
K 00+920	K 00+930			26.77		237.99	Agosto 2025 a Origen	Según cartera topografica
K 00+930	K 00+940			24.47		256.17	Agosto 2025 a Origen	Según cartera topografica
K 00+940	K 00+950			21.32		228.92	Agosto 2025 a Origen	Según cartera topografica
K 00+950	K 00+960			30.27		257.94	Agosto 2025 a Origen	Según cartera topografica
K 00+960	K 00+970			34.30		322.88	Agosto 2025 a Origen	Según cartera topografica
K 00+970	K 00+980			23.61		289.56	Agosto 2025 a Origen	Según cartera topografica
K 00+980	K 00+990			26.25		249.31	Agosto 2025 a Origen	Según cartera topografica
K 00+990	K 01+000			21.84		240.44	Agosto 2025 a Origen	Según cartera topografica
K 01+000	K 01+010			24.77		233.04	Agosto 2025 a Origen	Según cartera topografica
K 01+010	K 01+020			26.18		254.74	Agosto 2025 a Origen	Según cartera topografica
K 01+020	K 01+030			29.31		277.42	Agosto 2025 a Origen	Según cartera topografica
K 01+030	K 01+040			29.31		293.07	Agosto 2025 a Origen	Según cartera topografica
K 01+040	K 01+050			36.66		329.83	Agosto 2025 a Origen	Según cartera topografica
K 01+050	K 01+060			38.05		373.56	Agosto 2025 a Origen	Según cartera topografica
K 01+060	K 01+070			29.89		339.73	Agosto 2025 a Origen	Según cartera topografica
K 01+070	K 01+080			27.49		286.91	Agosto 2025 a Origen	Según cartera topografica
K 01+080	K 01+090			27.93		277.08	Agosto 2025 a Origen	Según cartera topografica
K 01+090	K 01+100			27.31		276.19	Agosto 2025 a Origen	Según cartera topografica
K 01+100	K 01+110			25.93		266.19	Agosto 2025 a Origen	Según cartera topografica
K 01+110	K 01+120			18.69		223.08	Agosto 2025 a Origen	Según cartera topografica
K 01+120	K 01+130			22.59		206.37	Agosto 2025 a Origen	Según cartera topografica
K 01+130	K 01+140			23.79		231.87	Agosto 2025 a Origen	Según cartera topografica
K 01+140	K 01+150			26.74		252.64	Agosto 2025 a Origen	Según cartera topografica
K 01+150	K 01+160			30.06		283.99	Agosto 2025 a Origen	Según cartera topografica
K 01+160	K 01+170			32.46		312.58	Agosto 2025 a Origen	Según cartera topografica
K 01+170	K 01+180			29.53		309.93	Agosto 2025 a Origen	Según cartera topografica
K 01+180	K 01+190			25.72		276.22	Agosto 2025 a Origen	Según cartera topografica
K 01+190	K 01+200			23.13		244.24	Agosto 2025 a Origen	Según cartera topografica
K 01+200	K 01+210			23.29		232.11	Agosto 2025 a Origen	Según cartera topografica
K 01+210	K 01+220			23.05		231.71	Agosto 2025 a Origen	Según cartera topografica
K 01+220	K 01+230			24.51		237.79	Agosto 2025 a Origen	Según cartera topografica
K 01+230	K 01+240			25.05		247.79	Agosto 2025 a Origen	Según cartera topografica

ITEM		DESCRIPCIÓN				UNIDAD	CANTIDAD ANTERIOR	EN ESTA ACTA	CANTIDAD ACUMULADA
210-13		Excavación sin clasificar de la explanación y canales				M3	264,556.00	0.00	264,556.00
KM INICIAL	KM FINAL	CARRIL	LONGITUD (m)	AREA (m2)	ESPESOR (m)	VOLUMEN (m3)	FECHA	DESCRIPCIÓN	
K 01+240	K 01+250			21.89		234.71	Agosto 2025 a Origen	Según cartera topografica	
K 01+250	K 01+260			22.34		221.19	Agosto 2025 a Origen	Según cartera topografica	
K 01+260	K 01+270			31.19		267.68	Agosto 2025 a Origen	Según cartera topografica	
K 01+270	K 01+280			29.23		302.13	Agosto 2025 a Origen	Según cartera topografica	
K 01+280	K 01+290			39.78		345.05	Agosto 2025 a Origen	Según cartera topografica	
K 01+290	K 01+300			23.48		316.26	Agosto 2025 a Origen	Según cartera topografica	
K 01+300	K 01+310			36.35		299.12	Agosto 2025 a Origen	Según cartera topografica	
K 01+310	K 01+320			36.24		362.91	Agosto 2025 a Origen	Según cartera topografica	
K 01+320	K 01+330			30.89		335.61	Agosto 2025 a Origen	Según cartera topografica	
K 01+330	K 01+340			32.68		317.82	Agosto 2025 a Origen	Según cartera topografica	
K 01+340	K 01+350			27.98		303.26	Agosto 2025 a Origen	Según cartera topografica	
K 01+350	K 01+360			24.84		264.09	Agosto 2025 a Origen	Según cartera topografica	
K 01+360	K 01+370			25.03		249.34	Agosto 2025 a Origen	Según cartera topografica	
K 01+370	K 01+380			22.11		235.70	Agosto 2025 a Origen	Según cartera topografica	
K 01+380	K 01+390			24.79		234.52	Agosto 2025 a Origen	Según cartera topografica	
K 01+390	K 01+400			30.30		275.46	Agosto 2025 a Origen	Según cartera topografica	
K 01+400	K 01+410			32.02		311.60	Agosto 2025 a Origen	Según cartera topografica	
K 01+410	K 01+420			30.86		314.37	Agosto 2025 a Origen	Según cartera topografica	
K 01+420	K 01+430			31.55		312.03	Agosto 2025 a Origen	Según cartera topografica	
K 01+430	K 01+440			25.70		286.25	Agosto 2025 a Origen	Según cartera topografica	
K 01+440	K 01+450			24.84		252.67	Agosto 2025 a Origen	Según cartera topografica	
K 01+450	K 01+460			0.00		124.18	Agosto 2025 a Origen	Según cartera topografica	
K 01+460	K 01+470			0.00		-	Agosto 2025 a Origen	Según cartera topografica	
K 01+470	K 01+480			29.19		145.93	Agosto 2025 a Origen	Según cartera topografica	
K 01+480	K 01+490			20.32		247.53	Agosto 2025 a Origen	Según cartera topografica	
K 01+490	K 01+500			19.90		201.09	Agosto 2025 a Origen	Según cartera topografica	
K 01+500	K 01+510			28.71		243.03	Agosto 2025 a Origen	Según cartera topografica	
K 01+510	K 01+520			30.22		294.66	Agosto 2025 a Origen	Según cartera topografica	
K 01+520	K 01+530			31.38		308.00	Agosto 2025 a Origen	Según cartera topografica	
K 01+530	K 01+540			31.47		314.21	Agosto 2025 a Origen	Según cartera topografica	
K 01+540	K 01+550			29.65		305.60	Agosto 2025 a Origen	Según cartera topografica	
K 01+550	K 01+560			30.35		300.00	Agosto 2025 a Origen	Según cartera topografica	
K 01+560	K 01+570			37.20		337.75	Agosto 2025 a Origen	Según cartera topografica	
K 01+570	K 01+580			37.09		371.48	Agosto 2025 a Origen	Según cartera topografica	
K 01+580	K 01+590			34.51		358.02	Agosto 2025 a Origen	Según cartera topografica	
K 01+590	K 01+600			36.43		354.70	Agosto 2025 a Origen	Según cartera topografica	
K 01+600	K 01+610			36.86		366.42	Agosto 2025 a Origen	Según cartera topografica	
K 01+610	K 01+620			34.33		355.93	Agosto 2025 a Origen	Según cartera topografica	
K 01+620	K 01+630			32.44		333.85	Agosto 2025 a Origen	Según cartera topografica	
K 01+630	K 01+640			32.69		325.67	Agosto 2025 a Origen	Según cartera topografica	
K 01+640	K 01+650			31.51		321.00	Agosto 2025 a Origen	Según cartera topografica	
K 01+650	K 01+660			32.20		318.52	Agosto 2025 a Origen	Según cartera topografica	
K 01+660	K 01+670			32.05		321.23	Agosto 2025 a Origen	Según cartera topografica	
K 01+670	K 01+680			29.89		309.70	Agosto 2025 a Origen	Según cartera topografica	
K 01+680	K 01+690			28.99		294.41	Agosto 2025 a Origen	Según cartera topografica	
K 01+690	K 01+700			28.78		288.86	Agosto 2025 a Origen	Según cartera topografica	
K 01+700	K 01+710			28.38		285.80	Agosto 2025 a Origen	Según cartera topografica	
K 01+710	K 01+720			27.73		280.56	Agosto 2025 a Origen	Según cartera topografica	
K 01+720	K 01+730			33.98		308.56	Agosto 2025 a Origen	Según cartera topografica	
K 01+730	K 01+740			30.67		323.23	Agosto 2025 a Origen	Según cartera topografica	
K 01+740	K 01+750			46.90		387.84	Agosto 2025 a Origen	Según cartera topografica	
K 01+750	K 01+760			39.38		431.42	Agosto 2025 a Origen	Según cartera topografica	
K 01+760	K 01+770			55.06		472.20	Agosto 2025 a Origen	Según cartera topografica	
K 01+770	K 01+780			46.10		505.79	Agosto 2025 a Origen	Según cartera topografica	
K 01+780	K 01+790			55.08		505.89	Agosto 2025 a Origen	Según cartera topografica	
K 01+790	K 01+800			40.41		477.45	Agosto 2025 a Origen	Según cartera topografica	
K 01+800	K 01+810			42.06		412.35	Agosto 2025 a Origen	Según cartera topografica	
K 01+810	K 01+820			33.60		378.27	Agosto 2025 a Origen	Según cartera topografica	
K 01+820	K 01+830			33.87		337.33	Agosto 2025 a Origen	Según cartera topografica	
K 01+830	K 01+840			29.73		317.98	Agosto 2025 a Origen	Según cartera topografica	
K 01+840	K 01+850			29.25		294.90	Agosto 2025 a Origen	Según cartera topografica	
K 01+850	K 01+860			31.57		304.12	Agosto 2025 a Origen	Según cartera topografica	
K 01+860	K 01+870			34.95		332.60	Agosto 2025 a Origen	Según cartera topografica	
K 01+870	K 01+880			36.36		356.53	Agosto 2025 a Origen	Según cartera topografica	
K 01+880	K 01+890			39.59		379.73	Agosto 2025 a Origen	Según cartera topografica	
K 01+890	K 01+900			42.93		412.61	Agosto 2025 a Origen	Según cartera topografica	
K 01+900	K 01+910			43.67		433.01	Agosto 2025 a Origen	Según cartera topografica	
K 01+910	K 01+920			43.64		436.56	Agosto 2025 a Origen	Según cartera topografica	
K 01+920	K 01+930			47.93		457.86	Agosto 2025 a Origen	Según cartera topografica	
K 01+930	K 01+940			44.92		464.23	Agosto 2025 a Origen	Según cartera topografica	
K 01+940	K 01+950			46.12		455.16	Agosto 2025 a Origen	Según cartera topografica	
K 01+950	K 01+960			42.72		444.18	Agosto 2025 a Origen	Según cartera topografica	
K 01+960	K 01+970			44.77		437.46	Agosto 2025 a Origen	Según cartera topografica	
K 01+970	K 01+980			42.97		438.70	Agosto 2025 a Origen	Según cartera topografica	
K 01+980	K 01+990			47.89		454.28	Agosto 2025 a Origen	Según cartera topografica	
K 01+990	K 02+000			0.00		239.43	Agosto 2025 a Origen	Según cartera topografica	
K 02+000	K 02+010			23.94		119.70	Agosto 2025 a Origen	Según cartera topografica	
K 02+010	K 02+020			26.45		251.97	Agosto 2025 a Origen	Según cartera topografica	
K 02+020	K 02+030			31.89		291.73	Agosto 2025 a Origen	Según cartera topografica	
K 02+030	K 02+040			29.98		309.35	Agosto 2025 a Origen	Según cartera topografica	
K 02+040	K 02+050			28.48		292.28	Agosto 2025 a Origen	Según cartera topografica	
K 02+050	K 02+060			25.05		267.63	Agosto 2025 a Origen	Según cartera topografica	
K 02+060	K 02+070			26.81		259.26	Agosto 2025 a Origen	Según cartera topografica	
K 02+070	K 02+080			20.75		237.76	Agosto 2025 a Origen	Según cartera topografica	
K 02+080	K 02+090			26.96		238.53	Agosto 2025 a Origen	Según cartera topografica	

ITEM		DESCRIPCIÓN				UNIDAD	CANTIDAD ANTERIOR	EN ESTA ACTA	CANTIDAD ACUMULADA
210-13		Excavación sin clasificar de la explanación y canales				M3	264,556.00	0.00	264,556.00
KM INICIAL	KM FINAL	CARRIL	LONGITUD (m)	AREA (m2)	ESPESOR (m)	VOLUMEN (m3)	FECHA	DESCRIPCIÓN	
K 02+090	K 02+100			38.28		326.21	Agosto 2025 a Origen	Según cartera topografica	
K 02+100	K 02+110			51.51		448.97	Agosto 2025 a Origen	Según cartera topografica	
K 02+110	K 02+120			61.58		565.47	Agosto 2025 a Origen	Según cartera topografica	
K 02+120	K 02+130			52.27		569.25	Agosto 2025 a Origen	Según cartera topografica	
K 02+130	K 02+140			42.25		472.60	Agosto 2025 a Origen	Según cartera topografica	
K 02+140	K 02+150			33.68		379.69	Agosto 2025 a Origen	Según cartera topografica	
K 02+150	K 02+160			31.09		323.89	Agosto 2025 a Origen	Según cartera topografica	
K 02+160	K 02+170			54.78		429.37	Agosto 2025 a Origen	Según cartera topografica	
K 02+170	K 02+180			48.58		516.80	Agosto 2025 a Origen	Según cartera topografica	
K 02+180	K 02+190			42.73		456.57	Agosto 2025 a Origen	Según cartera topografica	
K 02+190	K 02+200			39.82		412.78	Agosto 2025 a Origen	Según cartera topografica	
K 02+200	K 02+210			38.13		389.75	Agosto 2025 a Origen	Según cartera topografica	
K 02+210	K 02+220			30.91		345.19	Agosto 2025 a Origen	Según cartera topografica	
K 02+220	K 02+230			30.05		304.80	Agosto 2025 a Origen	Según cartera topografica	
K 02+230	K 02+240			27.89		289.70	Agosto 2025 a Origen	Según cartera topografica	
K 02+240	K 02+250			38.07		329.81	Agosto 2025 a Origen	Según cartera topografica	
K 02+250	K 02+260			0.00		190.37	Agosto 2025 a Origen	Según cartera topografica	
K 03+290	K 03+300			41.52		207.62	Agosto 2025 a Origen	Según cartera topografica	
K 03+300	K 03+310			46.12		438.19	Agosto 2025 a Origen	Según cartera topografica	
K 03+310	K 03+320			47.42		467.66	Agosto 2025 a Origen	Según cartera topografica	
K 03+320	K 03+330			34.68		410.46	Agosto 2025 a Origen	Según cartera topografica	
K 03+330	K 03+340			31.06		328.67	Agosto 2025 a Origen	Según cartera topografica	
K 03+340	K 03+350			35.12		330.90	Agosto 2025 a Origen	Según cartera topografica	
K 03+350	K 03+360			35.50		353.11	Agosto 2025 a Origen	Según cartera topografica	
K 03+360	K 03+370			16.96		262.30	Agosto 2025 a Origen	Según cartera topografica	
K 03+370	K 03+380			31.22		240.89	Agosto 2025 a Origen	Según cartera topografica	
K 03+380	K 03+390			25.78		284.96	Agosto 2025 a Origen	Según cartera topografica	
K 03+390	K 03+400			28.09		269.31	Agosto 2025 a Origen	Según cartera topografica	
K 03+400	K 03+410			23.63		258.60	Agosto 2025 a Origen	Según cartera topografica	
K 03+410	K 03+420			23.04		233.34	Agosto 2025 a Origen	Según cartera topografica	
K 03+420	K 03+430			17.91		204.72	Agosto 2025 a Origen	Según cartera topografica	
K 03+430	K 03+440			21.53		197.18	Agosto 2025 a Origen	Según cartera topografica	
K 03+440	K 03+450			20.12		208.23	Agosto 2025 a Origen	Según cartera topografica	
K 03+450	K 03+460			20.53		203.26	Agosto 2025 a Origen	Según cartera topografica	
K 03+460	K 03+470			27.12		238.25	Agosto 2025 a Origen	Según cartera topografica	
K 03+470	K 03+480			23.90		255.07	Agosto 2025 a Origen	Según cartera topografica	
K 03+480	K 03+490			20.71		223.02	Agosto 2025 a Origen	Según cartera topografica	
K 03+490	K 03+500			42.22		314.63	Agosto 2025 a Origen	Según cartera topografica	
K 03+500	K 03+510			39.14		406.81	Agosto 2025 a Origen	Según cartera topografica	
K 03+510	K 03+520			39.00		390.69	Agosto 2025 a Origen	Según cartera topografica	
K 03+520	K 03+530			39.77		393.82	Agosto 2025 a Origen	Según cartera topografica	
K 03+530	K 03+540			38.26		390.15	Agosto 2025 a Origen	Según cartera topografica	
K 03+540	K 03+550			40.16		392.12	Agosto 2025 a Origen	Según cartera topografica	
K 03+550	K 03+560			36.21		381.84	Agosto 2025 a Origen	Según cartera topografica	
K 03+560	K 03+570			48.57		423.90	Agosto 2025 a Origen	Según cartera topografica	
K 03+570	K 03+580			48.67		486.23	Agosto 2025 a Origen	Según cartera topografica	
K 03+580	K 03+590			28.66		386.69	Agosto 2025 a Origen	Según cartera topografica	
K 03+590	K 03+600			23.80		262.31	Agosto 2025 a Origen	Según cartera topografica	
K 03+600	K 03+610			33.74		287.71	Agosto 2025 a Origen	Según cartera topografica	
K 03+610	K 03+620			28.95		313.47	Agosto 2025 a Origen	Según cartera topografica	
K 03+620	K 03+630			38.83		338.92	Agosto 2025 a Origen	Según cartera topografica	
K 03+630	K 03+640			32.07		354.53	Agosto 2025 a Origen	Según cartera topografica	
K 03+640	K 03+650			41.81		369.41	Agosto 2025 a Origen	Según cartera topografica	
K 03+650	K 03+660			38.63		402.22	Agosto 2025 a Origen	Según cartera topografica	
K 03+660	K 03+670			31.03		348.30	Agosto 2025 a Origen	Según cartera topografica	
K 03+670	K 03+680			37.39		342.07	Agosto 2025 a Origen	Según cartera topografica	
K 03+680	K 03+690			33.09		352.41	Agosto 2025 a Origen	Según cartera topografica	
K 03+690	K 03+700			32.59		328.44	Agosto 2025 a Origen	Según cartera topografica	
K 03+700	K 03+710			32.18		323.88	Agosto 2025 a Origen	Según cartera topografica	
K 03+710	K 03+720			33.81		329.96	Agosto 2025 a Origen	Según cartera topografica	
K 03+720	K 03+730			29.94		318.77	Agosto 2025 a Origen	Según cartera topografica	
K 03+730	K 03+740			29.59		297.67	Agosto 2025 a Origen	Según cartera topografica	
K 03+740	K 03+750			28.93		292.61	Agosto 2025 a Origen	Según cartera topografica	
K 03+750	K 03+760			28.78		288.57	Agosto 2025 a Origen	Según cartera topografica	
K 03+760	K 03+770			26.83		278.07	Agosto 2025 a Origen	Según cartera topografica	
K 03+770	K 03+780			27.73		272.83	Agosto 2025 a Origen	Según cartera topografica	
K 03+780	K 03+790			28.28		280.08	Agosto 2025 a Origen	Según cartera topografica	
K 03+790	K 03+800			23.05		256.69	Agosto 2025 a Origen	Según cartera topografica	
K 03+800	K 03+810			22.97		230.13	Agosto 2025 a Origen	Según cartera topografica	
K 03+810	K 03+820			21.67		223.19	Agosto 2025 a Origen	Según cartera topografica	
K 03+820	K 03+830			21.63		216.47	Agosto 2025 a Origen	Según cartera topografica	
K 03+830	K 03+840			21.44		215.31	Agosto 2025 a Origen	Según cartera topografica	
K 03+840	K 03+850			21.20		213.20	Agosto 2025 a Origen	Según cartera topografica	
K 03+850	K 03+860			23.57		223.88	Agosto 2025 a Origen	Según cartera topografica	
K 03+860	K 03+870			23.29		234.31	Agosto 2025 a Origen	Según cartera topografica	
K 03+870	K 03+880			21.26		222.78	Agosto 2025 a Origen	Según cartera topografica	
K 03+880	K 03+890			28.84		250.54	Agosto 2025 a Origen	Según cartera topografica	
K 03+890	K 03+900			23.34		260.93	Agosto 2025 a Origen	Según cartera topografica	
K 03+900	K 03+910			24.59		239.64	Agosto 2025 a Origen	Según cartera topografica	
K 03+910	K 03+920			23.18		238.84	Agosto 2025 a Origen	Según cartera topografica	
K 03+920	K 03+930			22.70		229.39	Agosto 2025 a Origen	Según cartera topografica	
K 03+930	K 03+940			21.21		219.53	Agosto 2025 a Origen	Según cartera topografica	
K 03+940	K 03+950			19.88		205.43	Agosto 2025 a Origen	Según cartera topografica	
K 03+950	K 03+960			20.65		202.62	Agosto 2025 a Origen	Según cartera topografica	

ITEM		DESCRIPCIÓN				UNIDAD	CANTIDAD ANTERIOR	EN ESTA ACTA	CANTIDAD ACUMULADA
210-13		Excavación sin clasificar de la explanación y canales				M3	264,556.00	0.00	264,556.00
KM INICIAL	KM FINAL	CARRIL	LONGITUD (m)	AREA (m2)	ESPESOR (m)	VOLUMEN (m3)	FECHA	DESCRIPCIÓN	
K 03+960	K 03+970			19.41		200.28	Agosto 2025 a Origen	Según cartera topografica	
K 03+970	K 03+980			19.82		196.16	Agosto 2025 a Origen	Según cartera topografica	
K 03+980	K 03+990			18.92		193.72	Agosto 2025 a Origen	Según cartera topografica	
K 03+990	K 04+000			18.74		188.27	Agosto 2025 a Origen	Según cartera topografica	
K 04+000	K 04+010			17.43		180.82	Agosto 2025 a Origen	Según cartera topografica	
K 04+010	K 04+020			17.95		176.91	Agosto 2025 a Origen	Según cartera topografica	
K 04+020	K 04+030			22.18		200.66	Agosto 2025 a Origen	Según cartera topografica	
K 04+030	K 04+040			20.82		215.00	Agosto 2025 a Origen	Según cartera topografica	
K 04+040	K 04+050			12.18		164.99	Agosto 2025 a Origen	Según cartera topografica	
K 04+050	K 04+060			24.64		184.06	Agosto 2025 a Origen	Según cartera topografica	
K 04+060	K 04+070			25.50		250.66	Agosto 2025 a Origen	Según cartera topografica	
K 04+070	K 04+080			18.34		219.18	Agosto 2025 a Origen	Según cartera topografica	
K 04+080	K 04+090			20.83		195.83	Agosto 2025 a Origen	Según cartera topografica	
K 04+090	K 04+100			22.36		215.94	Agosto 2025 a Origen	Según cartera topografica	
K 04+100	K 04+110			27.40		248.81	Agosto 2025 a Origen	Según cartera topografica	
K 04+110	K 04+120			36.39		318.93	Agosto 2025 a Origen	Según cartera topografica	
K 04+120	K 04+130			37.41		368.96	Agosto 2025 a Origen	Según cartera topografica	
K 04+130	K 04+140			40.07		387.39	Agosto 2025 a Origen	Según cartera topografica	
K 04+140	K 04+150			45.60		428.35	Agosto 2025 a Origen	Según cartera topografica	
K 04+150	K 04+160			44.52		450.58	Agosto 2025 a Origen	Según cartera topografica	
K 04+160	K 04+170			40.48		424.99	Agosto 2025 a Origen	Según cartera topografica	
K 04+170	K 04+180			30.92		356.99	Agosto 2025 a Origen	Según cartera topografica	
K 04+180	K 04+190			35.12		330.20	Agosto 2025 a Origen	Según cartera topografica	
K 04+190	K 04+200			36.61		358.64	Agosto 2025 a Origen	Según cartera topografica	
K 04+200	K 04+210			33.91		352.56	Agosto 2025 a Origen	Según cartera topografica	
K 04+210	K 04+220			30.17		320.39	Agosto 2025 a Origen	Según cartera topografica	
K 04+220	K 04+230			30.65		304.12	Agosto 2025 a Origen	Según cartera topografica	
K 04+230	K 04+240			42.54		365.96	Agosto 2025 a Origen	Según cartera topografica	
K 04+240	K 04+250			39.82		411.80	Agosto 2025 a Origen	Según cartera topografica	
K 04+250	K 04+260			39.11		394.67	Agosto 2025 a Origen	Según cartera topografica	
K 04+260	K 04+270			37.94		385.28	Agosto 2025 a Origen	Según cartera topografica	
K 04+270	K 04+280			34.18		360.62	Agosto 2025 a Origen	Según cartera topografica	
K 04+280	K 04+290			25.36		297.70	Agosto 2025 a Origen	Según cartera topografica	
K 04+290	K 04+300			22.57		239.63	Agosto 2025 a Origen	Según cartera topografica	
K 04+300	K 04+310			18.38		204.75	Agosto 2025 a Origen	Según cartera topografica	
K 04+310	K 04+320			18.75		185.66	Agosto 2025 a Origen	Según cartera topografica	
K 04+320	K 04+330			19.66		192.05	Agosto 2025 a Origen	Según cartera topografica	
K 04+330	K 04+340			20.65		201.54	Agosto 2025 a Origen	Según cartera topografica	
K 04+340	K 04+350			21.69		211.68	Agosto 2025 a Origen	Según cartera topografica	
K 04+350	K 04+360			16.44		190.63	Agosto 2025 a Origen	Según cartera topografica	
K 04+360	K 04+370			20.19		183.14	Agosto 2025 a Origen	Según cartera topografica	
K 04+370	K 04+380			21.04		206.11	Agosto 2025 a Origen	Según cartera topografica	
K 04+380	K 04+390			18.83		199.32	Agosto 2025 a Origen	Según cartera topografica	
K 04+390	K 04+400			17.94		183.82	Agosto 2025 a Origen	Según cartera topografica	
K 04+400	K 04+410			15.45		166.94	Agosto 2025 a Origen	Según cartera topografica	
K 04+410	K 04+420			15.55		155.00	Agosto 2025 a Origen	Según cartera topografica	
K 04+420	K 04+430			15.09		153.16	Agosto 2025 a Origen	Según cartera topografica	
K 04+430	K 04+440			18.05		165.66	Agosto 2025 a Origen	Según cartera topografica	
K 04+440	K 04+450			15.89		169.69	Agosto 2025 a Origen	Según cartera topografica	
K 04+450	K 04+460			20.22		180.58	Agosto 2025 a Origen	Según cartera topografica	
K 04+460	K 04+470			20.88		205.52	Agosto 2025 a Origen	Según cartera topografica	
K 04+470	K 04+480			20.74		208.09	Agosto 2025 a Origen	Según cartera topografica	
K 04+480	K 04+490			21.13		209.34	Agosto 2025 a Origen	Según cartera topografica	
K 04+490	K 04+500			21.88		215.06	Agosto 2025 a Origen	Según cartera topografica	
K 04+500	K 04+510			22.44		221.58	Agosto 2025 a Origen	Según cartera topografica	
K 04+510	K 04+520			23.06		227.45	Agosto 2025 a Origen	Según cartera topografica	
K 04+520	K 04+530			22.62		228.35	Agosto 2025 a Origen	Según cartera topografica	
K 04+530	K 04+540			22.92		227.65	Agosto 2025 a Origen	Según cartera topografica	
K 04+540	K 04+550			28.14		255.26	Agosto 2025 a Origen	Según cartera topografica	
K 04+550	K 04+560			27.28		277.08	Agosto 2025 a Origen	Según cartera topografica	
K 04+560	K 04+570			25.82		265.48	Agosto 2025 a Origen	Según cartera topografica	
K 04+570	K 04+580			27.30		265.60	Agosto 2025 a Origen	Según cartera topografica	
K 04+580	K 04+590			27.05		271.77	Agosto 2025 a Origen	Según cartera topografica	
K 04+590	K 04+600			23.85		254.52	Agosto 2025 a Origen	Según cartera topografica	
K 04+600	K 04+610			27.05		254.52	Agosto 2025 a Origen	Según cartera topografica	
K 04+610	K 04+620			26.05		265.49	Agosto 2025 a Origen	Según cartera topografica	
K 04+620	K 04+630			26.80		264.23	Agosto 2025 a Origen	Según cartera topografica	
K 04+630	K 04+640			24.92		258.60	Agosto 2025 a Origen	Según cartera topografica	
K 04+640	K 04+650			22.86		238.90	Agosto 2025 a Origen	Según cartera topografica	
K 04+650	K 04+660			23.49		231.74	Agosto 2025 a Origen	Según cartera topografica	
K 04+660	K 04+670			19.09		212.87	Agosto 2025 a Origen	Según cartera topografica	
K 04+670	K 04+680			17.13		181.06	Agosto 2025 a Origen	Según cartera topografica	
K 04+680	K 04+690			19.05		180.89	Agosto 2025 a Origen	Según cartera topografica	
K 04+690	K 04+700			23.80		214.26	Agosto 2025 a Origen	Según cartera topografica	
K 04+700	K 04+710			30.78		272.89	Agosto 2025 a Origen	Según cartera topografica	
K 04+710	K 04+720			30.00		303.91	Agosto 2025 a Origen	Según cartera topografica	
K 04+720	K 04+730			33.72		318.60	Agosto 2025 a Origen	Según cartera topografica	
K 04+730	K 04+740			36.01		348.63	Agosto 2025 a Origen	Según cartera topografica	
K 04+740	K 04+750			25.65		308.30	Agosto 2025 a Origen	Según cartera topografica	
K 04+750	K 04+760			25.86		257.54	Agosto 2025 a Origen	Según cartera topografica	
K 04+760	K 04+770			26.27		260.65	Agosto 2025 a Origen	Según cartera topografica	
K 04+770	K 04+780			28.12		271.96	Agosto 2025 a Origen	Según cartera topografica	
K 04+780	K 04+790			24.82		264.71	Agosto 2025 a Origen	Según cartera topografica	
K 04+790	K 04+800			24.71		247.65	Agosto 2025 a Origen	Según cartera topografica	
K 04+800	K 04+810			25.16		249.34	Agosto 2025 a Origen	Según cartera topografica	

ITEM		DESCRIPCIÓN				UNIDAD	CANTIDAD ANTERIOR	EN ESTA ACTA	CANTIDAD ACUMULADA
210-13		Excavación sin clasificar de la explanación y canales				M3	264,556.00	0.00	264,556.00
KM INICIAL	KM FINAL	CARRIL	LONGITUD (m)	AREA (m2)	ESPESOR (m)	VOLUMEN (m3)	FECHA	DESCRIPCIÓN	
K 04+810	K 04+820			23.36		242.59	Agosto 2025 a Origen	Según cartera topografica	
K 04+820	K 04+830			23.41		233.85	Agosto 2025 a Origen	Según cartera topografica	
K 04+830	K 04+840			23.91		236.63	Agosto 2025 a Origen	Según cartera topografica	
K 04+840	K 04+850			26.48		251.98	Agosto 2025 a Origen	Según cartera topografica	
K 04+850	K 04+860			21.74		241.12	Agosto 2025 a Origen	Según cartera topografica	
K 04+860	K 04+870			21.74		217.40	Agosto 2025 a Origen	Según cartera topografica	
K 04+870	K 04+880			23.39		225.66	Agosto 2025 a Origen	Según cartera topografica	
K 04+880	K 04+890			18.43		209.10	Agosto 2025 a Origen	Según cartera topografica	
K 04+890	K 04+900			19.88		191.52	Agosto 2025 a Origen	Según cartera topografica	
K 04+900	K 04+910			20.03		199.51	Agosto 2025 a Origen	Según cartera topografica	
K 04+910	K 04+920			19.35		196.88	Agosto 2025 a Origen	Según cartera topografica	
K 04+920	K 04+930			19.14		192.44	Agosto 2025 a Origen	Según cartera topografica	
K 04+930	K 04+940			19.73		194.33	Agosto 2025 a Origen	Según cartera topografica	
K 04+940	K 04+950			20.48		201.04	Agosto 2025 a Origen	Según cartera topografica	
K 04+950	K 04+960			18.95		197.17	Agosto 2025 a Origen	Según cartera topografica	
K 04+960	K 04+970			19.58		192.63	Agosto 2025 a Origen	Según cartera topografica	
K 04+970	K 04+980			20.23		199.03	Agosto 2025 a Origen	Según cartera topografica	
K 04+980	K 04+990			20.19		202.09	Agosto 2025 a Origen	Según cartera topografica	
K 04+990	K 05+000			20.29		202.37	Agosto 2025 a Origen	Según cartera topografica	
K 05+000	K 05+010			20.85		205.68	Agosto 2025 a Origen	Según cartera topografica	
K 05+010	K 05+020			21.42		211.36	Agosto 2025 a Origen	Según cartera topografica	
K 05+020	K 05+030			19.32		203.69	Agosto 2025 a Origen	Según cartera topografica	
K 05+030	K 05+040			18.70		190.09	Agosto 2025 a Origen	Según cartera topografica	
K 05+040	K 05+050			20.13		194.18	Agosto 2025 a Origen	Según cartera topografica	
K 05+050	K 05+060			18.87		194.99	Agosto 2025 a Origen	Según cartera topografica	
K 05+060	K 05+070			20.60		197.31	Agosto 2025 a Origen	Según cartera topografica	
K 05+070	K 05+080			21.01		208.02	Agosto 2025 a Origen	Según cartera topografica	
K 05+080	K 05+090			21.90		214.52	Agosto 2025 a Origen	Según cartera topografica	
K 05+090	K 05+100			22.30		221.01	Agosto 2025 a Origen	Según cartera topografica	
K 05+100	K 05+110			22.81		225.55	Agosto 2025 a Origen	Según cartera topografica	
K 05+110	K 05+120			23.41		231.08	Agosto 2025 a Origen	Según cartera topografica	
K 05+120	K 05+130			17.41		204.11	Agosto 2025 a Origen	Según cartera topografica	
K 05+130	K 05+140			20.77		190.89	Agosto 2025 a Origen	Según cartera topografica	
K 05+140	K 05+150			29.63		251.98	Agosto 2025 a Origen	Según cartera topografica	
K 05+150	K 05+160			40.61		351.20	Agosto 2025 a Origen	Según cartera topografica	
K 05+160	K 05+170			21.82		312.13	Agosto 2025 a Origen	Según cartera topografica	
K 05+170	K 05+180			25.85		238.34	Agosto 2025 a Origen	Según cartera topografica	
K 05+180	K 05+190			27.19		265.20	Agosto 2025 a Origen	Según cartera topografica	
K 05+190	K 05+200			24.18		256.86	Agosto 2025 a Origen	Según cartera topografica	
K 05+200	K 05+210			20.32		222.50	Agosto 2025 a Origen	Según cartera topografica	
K 05+210	K 05+220			21.00		206.58	Agosto 2025 a Origen	Según cartera topografica	
K 05+220	K 05+230			27.28		241.39	Agosto 2025 a Origen	Según cartera topografica	
K 05+230	K 05+240			30.02		286.51	Agosto 2025 a Origen	Según cartera topografica	
K 05+240	K 05+250			29.89		299.57	Agosto 2025 a Origen	Según cartera topografica	
K 05+250	K 05+260			31.37		306.30	Agosto 2025 a Origen	Según cartera topografica	
K 05+260	K 05+270			25.42		283.97	Agosto 2025 a Origen	Según cartera topografica	
K 05+270	K 05+280			23.67		245.49	Agosto 2025 a Origen	Según cartera topografica	
K 05+280	K 05+290			23.34		235.04	Agosto 2025 a Origen	Según cartera topografica	
K 05+290	K 05+300			23.49		234.13	Agosto 2025 a Origen	Según cartera topografica	
K 05+300	K 05+310			21.52		225.07	Agosto 2025 a Origen	Según cartera topografica	
K 05+310	K 05+320			20.66		210.93	Agosto 2025 a Origen	Según cartera topografica	
K 05+320	K 05+330			21.29		209.78	Agosto 2025 a Origen	Según cartera topografica	
K 05+330	K 05+340			21.42		213.57	Agosto 2025 a Origen	Según cartera topografica	
K 05+340	K 05+350			21.27		213.46	Agosto 2025 a Origen	Según cartera topografica	
K 05+350	K 05+360			20.25		207.62	Agosto 2025 a Origen	Según cartera topografica	
K 05+360	K 05+370			20.05		201.49	Agosto 2025 a Origen	Según cartera topografica	
K 05+370	K 05+380			19.75		198.96	Agosto 2025 a Origen	Según cartera topografica	
K 05+380	K 05+390			19.90		198.22	Agosto 2025 a Origen	Según cartera topografica	
K 05+390	K 05+400			20.18		200.37	Agosto 2025 a Origen	Según cartera topografica	
K 05+400	K 05+410			20.22		201.97	Agosto 2025 a Origen	Según cartera topografica	
K 05+410	K 05+420			19.59		199.06	Agosto 2025 a Origen	Según cartera topografica	
K 05+420	K 05+430			19.41		195.02	Agosto 2025 a Origen	Según cartera topografica	
K 05+430	K 05+440			20.35		198.81	Agosto 2025 a Origen	Según cartera topografica	
K 05+440	K 05+450			20.38		203.66	Agosto 2025 a Origen	Según cartera topografica	
K 05+450	K 05+460			20.45		204.14	Agosto 2025 a Origen	Según cartera topografica	
K 05+460	K 05+470			19.86		201.55	Agosto 2025 a Origen	Según cartera topografica	
K 05+470	K 05+480			19.72		197.91	Agosto 2025 a Origen	Según cartera topografica	
K 05+480	K 05+490			20.77		202.46	Agosto 2025 a Origen	Según cartera topografica	
K 05+490	K 05+500			20.60		206.89	Agosto 2025 a Origen	Según cartera topografica	
K 05+500	K 05+510			20.35		204.75	Agosto 2025 a Origen	Según cartera topografica	
K 05+510	K 05+520			22.13		212.39	Agosto 2025 a Origen	Según cartera topografica	
K 05+520	K 05+530			25.58		238.55	Agosto 2025 a Origen	Según cartera topografica	
K 05+530	K 05+540			30.73		281.53	Agosto 2025 a Origen	Según cartera topografica	
K 05+540	K 05+550			54.55		426.37	Agosto 2025 a Origen	Según cartera topografica	
K 05+550	K 05+560			65.45		599.96	Agosto 2025 a Origen	Según cartera topografica	
K 05+560	K 05+570			61.00		632.23	Agosto 2025 a Origen	Según cartera topografica	
K 05+570	K 05+580			57.03		590.16	Agosto 2025 a Origen	Según cartera topografica	
K 05+580	K 05+590			24.48		407.57	Agosto 2025 a Origen	Según cartera topografica	
K 05+590	K 05+600			29.33		269.04	Agosto 2025 a Origen	Según cartera topografica	
K 05+600	K 05+610			20.46		248.95	Agosto 2025 a Origen	Según cartera topografica	
K 05+610	K 05+620			21.20		208.33	Agosto 2025 a Origen	Según cartera topografica	
K 05+620	K 05+630			22.07		216.39	Agosto 2025 a Origen	Según cartera topografica	
K 05+630	K 05+640			22.60		223.38	Agosto 2025 a Origen	Según cartera topografica	
K 05+640	K 05+650			22.38		224.89	Agosto 2025 a Origen	Según cartera topografica	
K 05+650	K 05+660			26.04		242.10	Agosto 2025 a Origen	Según cartera topografica	

ITEM		DESCRIPCIÓN				UNIDAD	CANTIDAD ANTERIOR	EN ESTA ACTA	CANTIDAD ACUMULADA
210-13		Excavación sin clasificar de la explanación y canales				M3	264,556.00	0.00	264,556.00
KM INICIAL	KM FINAL	CARRIL	LONGITUD (m)	AREA (m2)	ESPESOR (m)	VOLUMEN (m3)	FECHA	DESCRIPCIÓN	
K 05+660	K 05+670			26.49		262.66	Agosto 2025 a Origen	Según cartera topografica	
K 05+670	K 05+680			26.16		263.24	Agosto 2025 a Origen	Según cartera topografica	
K 05+680	K 05+690			26.34		262.50	Agosto 2025 a Origen	Según cartera topografica	
K 05+690	K 05+700			25.97		261.52	Agosto 2025 a Origen	Según cartera topografica	
K 05+700	K 05+710			25.37		256.66	Agosto 2025 a Origen	Según cartera topografica	
K 05+710	K 05+720			25.47		254.18	Agosto 2025 a Origen	Según cartera topografica	
K 05+720	K 05+730			25.14		253.02	Agosto 2025 a Origen	Según cartera topografica	
K 05+730	K 05+740			25.00		250.68	Agosto 2025 a Origen	Según cartera topografica	
K 05+740	K 05+750			24.54		247.70	Agosto 2025 a Origen	Según cartera topografica	
K 05+750	K 05+760			24.16		243.51	Agosto 2025 a Origen	Según cartera topografica	
K 05+760	K 05+770			24.38		242.71	Agosto 2025 a Origen	Según cartera topografica	
K 05+770	K 05+780			24.43		244.05	Agosto 2025 a Origen	Según cartera topografica	
K 05+780	K 05+790			24.45		244.40	Agosto 2025 a Origen	Según cartera topografica	
K 05+790	K 05+800			24.67		245.60	Agosto 2025 a Origen	Según cartera topografica	
K 05+800	K 05+810			20.29		224.79	Agosto 2025 a Origen	Según cartera topografica	
K 05+810	K 05+820			20.56		204.22	Agosto 2025 a Origen	Según cartera topografica	
K 05+820	K 05+830			20.51		205.36	Agosto 2025 a Origen	Según cartera topografica	
K 05+830	K 05+840			21.00		207.54	Agosto 2025 a Origen	Según cartera topografica	
K 05+840	K 05+850			21.34		211.70	Agosto 2025 a Origen	Según cartera topografica	
K 05+850	K 05+860			21.70		215.24	Agosto 2025 a Origen	Según cartera topografica	
K 05+860	K 05+870			21.64		216.72	Agosto 2025 a Origen	Según cartera topografica	
K 05+870	K 05+880			21.23		214.37	Agosto 2025 a Origen	Según cartera topografica	
K 05+880	K 05+890			22.15		216.91	Agosto 2025 a Origen	Según cartera topografica	
K 05+890	K 05+900			18.05		201.01	Agosto 2025 a Origen	Según cartera topografica	
K 05+900	K 05+910			18.37		182.12	Agosto 2025 a Origen	Según cartera topografica	
K 05+910	K 05+920			18.47		184.19	Agosto 2025 a Origen	Según cartera topografica	
K 05+920	K 05+930			18.60		185.36	Agosto 2025 a Origen	Según cartera topografica	
K 05+930	K 05+940			18.40		185.04	Agosto 2025 a Origen	Según cartera topografica	
K 05+940	K 05+950			18.09		182.48	Agosto 2025 a Origen	Según cartera topografica	
K 05+950	K 05+960			17.86		179.76	Agosto 2025 a Origen	Según cartera topografica	
K 05+960	K 05+970			17.56		177.10	Agosto 2025 a Origen	Según cartera topografica	
K 05+970	K 05+980			16.39		169.72	Agosto 2025 a Origen	Según cartera topografica	
K 05+980	K 05+990			16.09		162.37	Agosto 2025 a Origen	Según cartera topografica	
K 05+990	K 06+000			23.13		196.07	Agosto 2025 a Origen	Según cartera topografica	
K 06+000	K 06+010			21.98		225.51	Agosto 2025 a Origen	Según cartera topografica	
K 06+010	K 06+020			18.33		201.52	Agosto 2025 a Origen	Según cartera topografica	
K 06+020	K 06+030			20.01		191.70	Agosto 2025 a Origen	Según cartera topografica	
K 06+030	K 06+040			18.88		194.48	Agosto 2025 a Origen	Según cartera topografica	
K 06+040	K 06+050			20.17		195.26	Agosto 2025 a Origen	Según cartera topografica	
K 06+050	K 06+060			19.11		196.41	Agosto 2025 a Origen	Según cartera topografica	
K 06+060	K 06+070			19.53		193.23	Agosto 2025 a Origen	Según cartera topografica	
K 06+070	K 06+080			19.58		195.55	Agosto 2025 a Origen	Según cartera topografica	
K 06+080	K 06+090			19.35		194.66	Agosto 2025 a Origen	Según cartera topografica	
K 06+090	K 06+100			20.09		197.20	Agosto 2025 a Origen	Según cartera topografica	
K 06+100	K 06+110			31.33		257.07	Agosto 2025 a Origen	Según cartera topografica	
K 06+110	K 06+120			32.67		319.99	Agosto 2025 a Origen	Según cartera topografica	
K 06+120	K 06+130			18.70		256.85	Agosto 2025 a Origen	Según cartera topografica	
K 06+130	K 06+140			20.23		194.65	Agosto 2025 a Origen	Según cartera topografica	
K 06+140	K 06+150			20.28		202.56	Agosto 2025 a Origen	Según cartera topografica	
K 06+150	K 06+160			19.83		200.55	Agosto 2025 a Origen	Según cartera topografica	
K 06+160	K 06+170			19.98		199.03	Agosto 2025 a Origen	Según cartera topografica	
K 06+170	K 06+180			19.42		196.99	Agosto 2025 a Origen	Según cartera topografica	
K 06+180	K 06+190			19.69		195.57	Agosto 2025 a Origen	Según cartera topografica	
K 06+190	K 06+200			20.09		198.93	Agosto 2025 a Origen	Según cartera topografica	
K 06+200	K 06+210			20.15		201.22	Agosto 2025 a Origen	Según cartera topografica	
K 06+210	K 06+220			19.82		199.82	Agosto 2025 a Origen	Según cartera topografica	
K 06+220	K 06+230			19.83		198.24	Agosto 2025 a Origen	Según cartera topografica	
K 06+230	K 06+240			19.04		194.35	Agosto 2025 a Origen	Según cartera topografica	
K 06+240	K 06+250			18.55		187.96	Agosto 2025 a Origen	Según cartera topografica	
K 06+250	K 06+260			19.21		188.80	Agosto 2025 a Origen	Según cartera topografica	
K 06+260	K 06+270			19.46		193.32	Agosto 2025 a Origen	Según cartera topografica	
K 06+270	K 06+280			19.68		195.71	Agosto 2025 a Origen	Según cartera topografica	
K 06+280	K 06+290			21.70		206.92	Agosto 2025 a Origen	Según cartera topografica	
K 06+290	K 06+300			23.27		224.87	Agosto 2025 a Origen	Según cartera topografica	
K 06+300	K 06+310			19.74		215.08	Agosto 2025 a Origen	Según cartera topografica	
K 06+310	K 06+320			21.70		207.22	Agosto 2025 a Origen	Según cartera topografica	
K 06+320	K 06+330			26.04		238.73	Agosto 2025 a Origen	Según cartera topografica	
K 06+330	K 06+340			23.92		249.80	Agosto 2025 a Origen	Según cartera topografica	
K 06+340	K 06+350			22.45		231.83	Agosto 2025 a Origen	Según cartera topografica	
K 06+350	K 06+360			21.12		217.83	Agosto 2025 a Origen	Según cartera topografica	
K 06+360	K 06+370			21.29		212.05	Agosto 2025 a Origen	Según cartera topografica	
K 06+370	K 06+380			19.59		204.43	Agosto 2025 a Origen	Según cartera topografica	
K 06+380	K 06+390			20.17		198.79	Agosto 2025 a Origen	Según cartera topografica	
K 06+390	K 06+400			20.60		203.84	Agosto 2025 a Origen	Según cartera topografica	
K 06+400	K 06+410			23.49		220.47	Agosto 2025 a Origen	Según cartera topografica	
K 06+410	K 06+420			24.69		240.89	Agosto 2025 a Origen	Según cartera topografica	
K 06+420	K 06+430			26.90		257.92	Agosto 2025 a Origen	Según cartera topografica	
K 06+430	K 06+440			28.16		275.28	Agosto 2025 a Origen	Según cartera topografica	
K 06+440	K 06+450			33.09		306.26	Agosto 2025 a Origen	Según cartera topografica	
K 06+450	K 06+460			36.05		345.71	Agosto 2025 a Origen	Según cartera topografica	
K 06+460	K 06+470			32.78		344.14	Agosto 2025 a Origen	Según cartera topografica	
K 06+470	K 06+480			23.53		281.56	Agosto 2025 a Origen	Según cartera topografica	
K 06+480	K 06+490			25.13		243.32	Agosto 2025 a Origen	Según cartera topografica	
K 06+490	K 06+500			22.82		239.73	Agosto 2025 a Origen	Según cartera topografica	
K 06+500	K 06+510			20.46		216.36	Agosto 2025 a Origen	Según cartera topografica	

ITEM		DESCRIPCIÓN				UNIDAD	CANTIDAD ANTERIOR	EN ESTA ACTA	CANTIDAD ACUMULADA
210-13		Excavación sin clasificar de la explanación y canales				M3	264,556.00	0.00	264,556.00
KM INICIAL	KM FINAL	CARRIL	LONGITUD (m)	AREA (m2)	ESPESOR (m)	VOLUMEN (m3)	FECHA	DESCRIPCIÓN	
K 06+510	K 06+520			20.60		205.27	Agosto 2025 a Origen	Según cartera topografica	
K 06+520	K 06+530			20.67		206.31	Agosto 2025 a Origen	Según cartera topografica	
K 06+530	K 06+540			20.75		207.06	Agosto 2025 a Origen	Según cartera topografica	
K 06+540	K 06+550			19.39		200.68	Agosto 2025 a Origen	Según cartera topografica	
K 06+550	K 06+560			19.18		192.85	Agosto 2025 a Origen	Según cartera topografica	
K 06+560	K 06+570			17.87		185.25	Agosto 2025 a Origen	Según cartera topografica	
K 06+570	K 06+580			19.98		189.24	Agosto 2025 a Origen	Según cartera topografica	
K 06+580	K 06+590			19.00		194.90	Agosto 2025 a Origen	Según cartera topografica	
K 06+590	K 06+600			18.22		186.11	Agosto 2025 a Origen	Según cartera topografica	
K 06+600	K 06+610			17.40		178.11	Agosto 2025 a Origen	Según cartera topografica	
K 06+610	K 06+620			15.65		82.63	Agosto 2025 a Origen	Según cartera topografica	
K 06+560	K 06+570			1.53		1.53	Agosto 2025 a Origen	Según cartera topografica Aguja Tercer carril	
K 06+570	K 06+580			7.38		7.38	Agosto 2025 a Origen	Según cartera topografica Aguja Tercer carril	
K 06+580	K 06+590			16.88		16.88	Agosto 2025 a Origen	Según cartera topografica Aguja Tercer carril	
K 06+590	K 06+600			27.87		27.87	Agosto 2025 a Origen	Según cartera topografica Aguja Tercer carril	
K 06+600	K 06+610			39.55		39.55	Agosto 2025 a Origen	Según cartera topografica Aguja Tercer carril	
K 00+000	K 00+010			22.60		269.23	Agosto 2025 a Origen	Según cartera topografica - Conectante 90 Grados	
K 00+010	K 00+020			24.22		234.13	Agosto 2025 a Origen	Según cartera topografica - Conectante 90 Grados	
K 00+020	K 00+030			23.17		236.96	Agosto 2025 a Origen	Según cartera topografica - Conectante 90 Grados	
K 00+030	K 00+040			20.69		219.30	Agosto 2025 a Origen	Según cartera topografica - Conectante 90 Grados	
K 00+040	K 00+050			20.73		207.13	Agosto 2025 a Origen	Según cartera topografica - Conectante 90 Grados	
K 00+050	K 00+060			18.78		197.59	Agosto 2025 a Origen	Según cartera topografica - Conectante 90 Grados	
K 00+060	K 00+070			20.89		198.37	Agosto 2025 a Origen	Según cartera topografica - Conectante 90 Grados	
K 00+070	K 00+080			19.38		201.35	Agosto 2025 a Origen	Según cartera topografica - Conectante 90 Grados	
K 00+080	K 00+090			20.76		200.69	Agosto 2025 a Origen	Según cartera topografica - Conectante 90 Grados	
K 00+090	K 00+100			18.68		197.18	Agosto 2025 a Origen	Según cartera topografica - Conectante 90 Grados	
K 00+100	K 00+110			17.51		180.94	Agosto 2025 a Origen	Según cartera topografica - Conectante 90 Grados	
K 00+110	K 00+120			17.55		175.30	Agosto 2025 a Origen	Según cartera topografica - Conectante 90 Grados	
K 00+120	K 00+130			21.94		197.46	Agosto 2025 a Origen	Según cartera topografica - Conectante 90 Grados	
K 00+130	K 00+140			19.32		206.31	Agosto 2025 a Origen	Según cartera topografica - Conectante 90 Grados	
K 00+140	K 00+150			19.63		194.75	Agosto 2025 a Origen	Según cartera topografica - Conectante 90 Grados	
K 00+150	K 00+160			22.59		211.09	Agosto 2025 a Origen	Según cartera topografica - Conectante 90 Grados	
K 00+160	K 00+170			19.88		212.32	Agosto 2025 a Origen	Según cartera topografica - Conectante 90 Grados	
K 00+170	K 00+180			21.17		205.22	Agosto 2025 a Origen	Según cartera topografica - Conectante 90 Grados	
K 00+180	K 00+190			17.71		194.36	Agosto 2025 a Origen	Según cartera topografica - Conectante 90 Grados	
K 00+190	K 00+200			20.04		188.75	Agosto 2025 a Origen	Según cartera topografica - Conectante 90 Grados	
K 00+200	K 00+210			22.01		210.26	Agosto 2025 a Origen	Según cartera topografica - Conectante 90 Grados	
K 00+210	K 00+220			27.24		246.26	Agosto 2025 a Origen	Según cartera topografica - Conectante 90 Grados	
K 00+220	K 00+230			20.62		239.33	Agosto 2025 a Origen	Según cartera topografica - Conectante 90 Grados	
K 00+230	K 00+240			30.81		257.18	Agosto 2025 a Origen	Según cartera topografica - Conectante 90 Grados	
K 00+240	K 00+250			22.31		265.60	Agosto 2025 a Origen	Según cartera topografica - Conectante 90 Grados	
K 00+250	K 00+260			24.79		235.49	Agosto 2025 a Origen	Según cartera topografica - Conectante 90 Grados	
K 00+260	K 00+270			29.46		271.24	Agosto 2025 a Origen	Según cartera topografica - Conectante 90 Grados	
K 00+270	K 00+280			19.01		242.36	Agosto 2025 a Origen	Según cartera topografica - Conectante 90 Grados	
K 00+280	K 00+290			21.76		203.87	Agosto 2025 a Origen	Según cartera topografica - Conectante 90 Grados	
K 00+290	K 00+300			17.63		196.97	Agosto 2025 a Origen	Según cartera topografica - Conectante 90 Grados	
K 00+300	K 00+310			15.14		163.86	Agosto 2025 a Origen	Según cartera topografica - Conectante 90 Grados	
K 00+310	K 00+320			22.12		186.28	Agosto 2025 a Origen	Según cartera topografica - Conectante 90 Grados	
K 00+320	K 00+330			21.04		215.80	Agosto 2025 a Origen	Según cartera topografica - Conectante 90 Grados	
K 00+330	K 00+340			19.00		200.18	Agosto 2025 a Origen	Según cartera topografica - Conectante 90 Grados	
K 00+340	K 00+350			19.98		194.87	Agosto 2025 a Origen	Según cartera topografica - Conectante 90 Grados	
K 00+350	K 00+360			18.58		192.78	Agosto 2025 a Origen	Según cartera topografica - Conectante 90 Grados	
K 00+360	K 00+370			20.12		193.47	Agosto 2025 a Origen	Según cartera topografica - Conectante 90 Grados	
K 00+370	K 00+380			23.95		220.31	Agosto 2025 a Origen	Según cartera topografica - Conectante 90 Grados	
K 00+380	K 00+390			21.29		226.17	Agosto 2025 a Origen	Según cartera topografica - Conectante 90 Grados	
K 00+390	K 00+400			21.48		213.83	Agosto 2025 a Origen	Según cartera topografica - Conectante 90 Grados	
K 00+400	K 00+410			20.78		211.29	Agosto 2025 a Origen	Según cartera topografica - Conectante 90 Grados	
K 00+410	K 00+420			28.67		247.23	Agosto 2025 a Origen	Según cartera topografica - Conectante 90 Grados	
K 00+420	K 00+430			15.86		222.64	Agosto 2025 a Origen	Según cartera topografica - Conectante 90 Grados	
K 00+430	K 00+440			17.40		83.16	Agosto 2025 a Origen	Según cartera topografica - Conectante 90 Grados	
K 06+610	K 06+615			6.09		58.72	Agosto 2025 a Origen	Según cartera topografica - Conectante 90 Grados Tercer carril	
K 06+615	K 06+620			7.82		34.76	Agosto 2025 a Origen	Según cartera topografica - Conectante 90 Grados Tercer carril	
K 06+620	K 06+630			9.33		85.73	Agosto 2025 a Origen	Según cartera topografica - Conectante 90 Grados Tercer carril	
K 06+630	K 06+640			10.66		99.93	Agosto 2025 a Origen	Según cartera topografica - Conectante 90 Grados Tercer carril	
K 06+640	K 06+650			10.61		106.37	Agosto 2025 a Origen	Según cartera topografica - Conectante 90 Grados Tercer carril	
K 06+650	K 06+660			11.66		111.37	Agosto 2025 a Origen	Según cartera topografica - Conectante 90 Grados Tercer carril	
K 06+660	K 06+670			9.65		106.54	Agosto 2025 a Origen	Según cartera topografica - Conectante 90 Grados Tercer carril	
K 06+670	K 06+680			10.82		102.32	Agosto 2025 a Origen	Según cartera topografica - Conectante 90 Grados Tercer carril	
K 06+680	K 06+690			9.26		100.39	Agosto 2025 a Origen	Según cartera topografica - Conectante 90 Grados Tercer carril	
K 06+690	K 06+700			11.06		101.59	Agosto 2025 a Origen	Según cartera topografica - Conectante 90 Grados Tercer carril	
K 00+000	K 00+010			7.48		-	Agosto 2025 a Origen	Según cartera topografica - Retorno K5+300	
K 00+010	K 00+020			9.75		-	Agosto 2025 a Origen	Según cartera topografica - Retorno K5+300	
K 00+020	K 00+030			6.62		99.27	Agosto 2025 a Origen	Según cartera topografica - Retorno K5+300	
K 00+030	K 00+040			9.45		80.32	Agosto 2025 a Origen	Según cartera topografica - Retorno K5+300	
K 00+040	K 00+050			8.27		88.56	Agosto 2025 a Origen	Según cartera topografica - Retorno K5+300	
K 00+050	K 00+060			8.01		81.37	Agosto 2025 a Origen	Según cartera topografica - Retorno K5+300	
K 00+060	K 00+070			7.52		77.64	Agosto 2025 a Origen	Según cartera topografica - Retorno K5+300	
K 00+070	K 00+080			7.69		76.05	Agosto 2025 a Origen	Según cartera topografica - Retorno K5+300	
K 00+080	K 00+090			8.28		79.86	Agosto 2025 a Origen	Según cartera topografica - Retorno K5+300	
K 00+090	K 00+100			8.82		85.53	Agosto 2025 a Origen	Según cartera topografica - Retorno K5+300	
K 00+100	K 00+110			8.02		84.21	Agosto 2025 a Origen	Según cartera topografica - Retorno K5+300	
K 00+110	K 00+120			12.05		100.32	Agosto 2025 a Origen	Según cartera topografica - Retorno K5+300	

ITEM		DESCRIPCIÓN				UNIDAD	CANTIDAD ANTERIOR	EN ESTA ACTA	CANTIDAD ACUMULADA
210-13		Excavación sin clasificar de la explanación y canales				M3	264,556.00	0.00	264,556.00
KM INICIAL	KM FINAL	CARRIL	LONGITUD (m)	AREA (m2)	ESPESOR (m)	VOLUMEN (m3)	FECHA	DESCRIPCIÓN	
K 00+120	K 00+130			15.12		135.84	Agosto 2025 a Origen	Según cartera topografica - Retorno K5+300	
K 00+130	K 00+140			5.90		105.09	Agosto 2025 a Origen	Según cartera topografica - Retorno K5+300	
K 00+140	K 00+150			9.64		77.70	Agosto 2025 a Origen	Según cartera topografica - Retorno K5+300	
K 00+150	K 00+160			10.51		100.78	Agosto 2025 a Origen	Según cartera topografica - Retorno K5+300	
K 00+160	K 00+170			4.70		76.05	Agosto 2025 a Origen	Según cartera topografica - Retorno K5+300	
K 00+170	K 00+180			11.77		82.35	Agosto 2025 a Origen	Según cartera topografica - Retorno K5+300	
K 00+180	K 00+190			10.79		112.83	Agosto 2025 a Origen	Según cartera topografica - Retorno K5+300	
K 00+190	K 00+200			10.52		106.59	Agosto 2025 a Origen	Según cartera topografica - Retorno K5+300	
K 00+200	K 00+210			11.65		110.86	Agosto 2025 a Origen	Según cartera topografica - Retorno K5+300	
K 00+210	K 00+216			11.65		69.89	Agosto 2025 a Origen	Según cartera topografica - Retorno K5+300	
K 00+010	K 00+020			24.46		122.32	Agosto 2025 a Origen	Según cartera topografica - Desvio Ave Colombiana	
K 00+020	K 00+030			23.22		238.41	Agosto 2025 a Origen	Según cartera topografica - Desvio Ave Colombiana	
K 00+030	K 00+040			18.15		206.86	Agosto 2025 a Origen	Según cartera topografica - Desvio Ave Colombiana	
K 00+040	K 00+050			15.95		170.51	Agosto 2025 a Origen	Según cartera topografica - Desvio Ave Colombiana	
K 00+050	K 00+060			11.87		139.09	Agosto 2025 a Origen	Según cartera topografica - Desvio Ave Colombiana	
K 00+060	K 00+070			0.00		59.34	Agosto 2025 a Origen	Según cartera topografica - Desvio Ave Colombiana	
K 00+000	K 00+010			20.75		201.93	Agosto 2025 a Origen	Según cartera topografica - Retorno K4+200	
K 00+010	K 00+020			19.54		201.42	Agosto 2025 a Origen	Según cartera topografica - Retorno K4+200	
K 00+020	K 00+030			23.42		214.80	Agosto 2025 a Origen	Según cartera topografica - Retorno K4+200	
K 00+030	K 00+040			29.16		262.93	Agosto 2025 a Origen	Según cartera topografica - Retorno K4+200	
K 00+040	K 00+050			79.71		544.35	Agosto 2025 a Origen	Según cartera topografica - Retorno K4+200	
K 00+050	K 00+060			78.87		792.91	Agosto 2025 a Origen	Según cartera topografica - Retorno K4+200	
K 00+060	K 00+070			67.33		730.99	Agosto 2025 a Origen	Según cartera topografica - Retorno K4+200	
K 00+070	K 00+080			49.99		586.56	Agosto 2025 a Origen	Según cartera topografica - Retorno K4+200	
K 00+080	K 00+090			32.51		412.46	Agosto 2025 a Origen	Según cartera topografica - Retorno K4+200	
K 00+090	K 00+100			24.32		284.12	Agosto 2025 a Origen	Según cartera topografica - Retorno K4+200	
K 00+100	K 00+110			18.65		214.84	Agosto 2025 a Origen	Según cartera topografica - Retorno K4+200	
K 00+110	K 00+120			13.58		161.15	Agosto 2025 a Origen	Según cartera topografica - Retorno K4+200	
K 00+120	K 00+130			15.40		144.92	Agosto 2025 a Origen	Según cartera topografica - Retorno K4+200	
K 00+130	K 00+140			12.92		141.60	Agosto 2025 a Origen	Según cartera topografica - Retorno K4+200	
K 00+140	K 00+150			15.05		139.83	Agosto 2025 a Origen	Según cartera topografica - Retorno K4+200	
K 00+150	K 00+160			16.50		157.75	Agosto 2025 a Origen	Según cartera topografica - Retorno K4+200	
K 00+160	K 00+170			16.87		166.83	Agosto 2025 a Origen	Según cartera topografica - Retorno K4+200	
K 00+170	K 00+180			17.54		172.04	Agosto 2025 a Origen	Según cartera topografica - Retorno K4+200	
K 00+180	K 00+190			17.19		173.65	Agosto 2025 a Origen	Según cartera topografica - Retorno K4+200	
K 00+190	K 00+200			17.01		170.96	Agosto 2025 a Origen	Según cartera topografica - Retorno K4+200	
K 00+200	K 00+210			20.98		189.91	Agosto 2025 a Origen	Según cartera topografica - Retorno K4+200	
K 00+210	K 00+220			20.81		208.92	Agosto 2025 a Origen	Según cartera topografica - Retorno K4+200	
K 00+220	K 00+230			22.26		215.34	Agosto 2025 a Origen	Según cartera topografica - Retorno K4+200	
K 00+230	K 00+240			26.44		243.50	Agosto 2025 a Origen	Según cartera topografica - Retorno K4+200	
K 00+240	K 00+250			22.78		246.09	Agosto 2025 a Origen	Según cartera topografica - Retorno K4+200	
K 00+250	K 00+260			28.61		256.92	Agosto 2025 a Origen	Según cartera topografica - Retorno K4+200	
K 00+260	K 00+270			32.14		303.75	Agosto 2025 a Origen	Según cartera topografica - Retorno K4+200	
K 00+270	K 00+280			30.89		315.18	Agosto 2025 a Origen	Según cartera topografica - Retorno K4+200	
K 00+280	K 00+290			27.90		293.94	Agosto 2025 a Origen	Según cartera topografica - Retorno K4+200	
K 00+290	K 00+300			24.28		260.87	Agosto 2025 a Origen	Según cartera topografica - Retorno K4+200	
K 00+300	K 00+310			20.21		222.42	Agosto 2025 a Origen	Según cartera topografica - Retorno K4+200	
K 00+310	K 00+320			17.74		189.71	Agosto 2025 a Origen	Según cartera topografica - Retorno K4+200	
K 00+320	K 00+330			17.68		177.10	Agosto 2025 a Origen	Según cartera topografica - Retorno K4+200	
K 00+330	K 00+340			14.71		161.96	Agosto 2025 a Origen	Según cartera topografica - Retorno K4+200	
K 00+000	K 00+010			21.78		248.83	Agosto 2025 a Origen	Según cartera topografica - Acceso glorieta occidente calle 8	
K 00+010	K 00+020			25.58		236.81	Agosto 2025 a Origen	Según cartera topografica - Acceso glorieta occidente calle 8	
K 00+020	K 00+030			55.37		404.73	Agosto 2025 a Origen	Según cartera topografica - Acceso glorieta occidente calle 8	
K 00+030	K 00+040			49.61		524.85	Agosto 2025 a Origen	Según cartera topografica - Acceso glorieta occidente calle 8	
K 00+040	K 00+050			57.52		535.60	Agosto 2025 a Origen	Según cartera topografica - Acceso glorieta occidente calle 8	
K 00+050	K 00+060			65.11		613.12	Agosto 2025 a Origen	Según cartera topografica - Acceso glorieta occidente calle 8	
K 00+060	K 00+070			53.21		591.60	Agosto 2025 a Origen	Según cartera topografica - Acceso glorieta occidente calle 8	
K 00+070	K 00+080			40.18		466.95	Agosto 2025 a Origen	Según cartera topografica - Acceso glorieta occidente calle 8	
K 00+080	K 00+090			27.96		340.69	Agosto 2025 a Origen	Según cartera topografica - Acceso glorieta occidente calle 8	
K 00+090	K 00+100			18.99		234.77	Agosto 2025 a Origen	Según cartera topografica - Acceso glorieta occidente calle 8	
K 00+063	K 00+064			1.34		1.22	Agosto 2025 a Origen	Según cartera topografica - paradero acceso glorieta occidente calle 8	
K 00+064	K 00+066			1.79		3.12	Agosto 2025 a Origen	Según cartera topografica - paradero acceso glorieta occidente calle 8	
K 00+066	K 00+068			2.12		3.91	Agosto 2025 a Origen	Según cartera topografica - paradero acceso glorieta occidente calle 8	
K 00+068	K 00+070			2.45		4.57	Agosto 2025 a Origen	Según cartera topografica - paradero acceso glorieta occidente calle 8	
K 00+070	K 00+072			2.77		5.23	Agosto 2025 a Origen	Según cartera topografica - paradero acceso glorieta occidente calle 8	
K 00+072	K 00+074			4.59		7.36	Agosto 2025 a Origen	Según cartera topografica - paradero acceso glorieta occidente calle 8	
K 00+074	K 00+076			4.85		9.44	Agosto 2025 a Origen	Según cartera topografica - paradero acceso glorieta occidente calle 8	
K 00+076	K 00+078			4.77		9.62	Agosto 2025 a Origen	Según cartera topografica - paradero acceso glorieta occidente calle 8	
K 00+078	K 00+080			4.69		9.46	Agosto 2025 a Origen	Según cartera topografica - paradero acceso glorieta occidente calle 8	
K 00+080	K 00+082			4.58		9.27	Agosto 2025 a Origen	Según cartera topografica - paradero acceso glorieta occidente calle 8	
K 00+082	K 00+084			4.30		8.88	Agosto 2025 a Origen	Según cartera topografica - paradero acceso glorieta occidente calle 8	
K 00+084	K 00+086			4.76		9.06	Agosto 2025 a Origen	Según cartera topografica - paradero acceso glorieta occidente calle 8	
K 00+086	K 00+088			4.53		9.29	Agosto 2025 a Origen	Según cartera topografica - paradero acceso glorieta occidente calle 8	
K 00+088	K 00+090			3.48		8.01	Agosto 2025 a Origen	Según cartera topografica - paradero acceso glorieta occidente calle 8	
K 00+090	K 00+092			2.99		6.48	Agosto 2025 a Origen	Según cartera topografica - paradero acceso glorieta occidente calle 8	
K 00+092	K 00+094			2.50		5.49	Agosto 2025 a Origen	Según cartera topografica - paradero acceso glorieta occidente calle 8	
K 00+094	K 00+096			1.99		4.49	Agosto 2025 a Origen	Según cartera topografica - paradero acceso glorieta occidente calle 8	
K 00+096	K 00+098			1.46		3.46	Agosto 2025 a Origen	Según cartera topografica - paradero acceso glorieta occidente calle 8	
K 00+098	K 00+100			0.96		2.42	Agosto 2025 a Origen	Según cartera topografica - paradero acceso glorieta occidente calle 8	
K 00+140	K 00+145			28.64		105.59	Agosto 2025 a Origen	Según cartera topografica - Acceso occidente glorieta calle 8	
K 00+145	K 00+150			27.78		141.06	Agosto 2025 a Origen	Según cartera topografica - Acceso occidente glorieta calle 8	

ITEM		DESCRIPCIÓN				UNIDAD	CANTIDAD ANTERIOR	EN ESTA ACTA	CANTIDAD ACUMULADA
210-13		Excavación sin clasificar de la explanación y canales				M3	264,556.00	0.00	264,556.00
KM INICIAL	KM FINAL	CARRIL	LONGITUD (m)	AREA (m2)	ESPESOR (m)	VOLUMEN (m3)	FECHA	DESCRIPCIÓN	
K 00+150	K 00+155			35.15		157.34	Agosto 2025 a Origen	Según cartera topografica - Acceso occidente glorieta calle 8	
K 00+155	K 00+160			32.35		168.76	Agosto 2025 a Origen	Según cartera topografica - Acceso occidente glorieta calle 8	
K 00+160	K 00+165			29.42		154.44	Agosto 2025 a Origen	Según cartera topografica - Acceso occidente glorieta calle 8	
K 00+165	K 00+170			19.13		121.38	Agosto 2025 a Origen	Según cartera topografica - Acceso occidente glorieta calle 8	
K 00+170	K 00+175			7.85		67.45	Agosto 2025 a Origen	Según cartera topografica - Acceso occidente glorieta calle 8	
K 00+020	K 00+030			16.167		80.84	Agosto 2025 a Origen	Según cartera topografica -Acceso Norte Calle 8	
K 00+030	K 00+040			16.214		161.91	Agosto 2025 a Origen	Según cartera topografica -Acceso Norte Calle 8	
K 00+040	K 00+050			24.566		203.90	Agosto 2025 a Origen	Según cartera topografica -Acceso Norte Calle 8	
K 00+050	K 00+060			20.362		224.64	Agosto 2025 a Origen	Según cartera topografica -Acceso Norte Calle 8	
K 00+060	K 00+070			22.101		212.32	Agosto 2025 a Origen	Según cartera topografica -Acceso Norte Calle 8	
K 00+070	K 00+080			25.436		237.69	Agosto 2025 a Origen	Según cartera topografica -Acceso Norte Calle 8	
K 00+080	K 00+090			24.534		249.85	Agosto 2025 a Origen	Según cartera topografica -Acceso Norte Calle 8	
K 00+090	K 00+100			31.638		280.86	Agosto 2025 a Origen	Según cartera topografica -Acceso Norte Calle 8	
K 00+100	K 00+110			34.365		330.02	Agosto 2025 a Origen	Según cartera topografica -Acceso Norte Calle 8	
K 00+110	K 00+120			33.668		340.17	Agosto 2025 a Origen	Según cartera topografica -Acceso Norte Calle 8	
K 00+120	K 00+130			20.279		269.74	Agosto 2025 a Origen	Según cartera topografica -Acceso Norte Calle 8	
K 00+130	K 00+140			20.041		201.60	Agosto 2025 a Origen	Según cartera topografica -Acceso Norte Calle 8	
K 00+140	K 00+150			15.471		177.56	Agosto 2025 a Origen	Según cartera topografica -Acceso Norte Calle 8	
K 00+150	K 00+160			17.934		167.03	Agosto 2025 a Origen	Según cartera topografica -Acceso Norte Calle 8	
K 00+160	K 00+170			20.852		193.93	Agosto 2025 a Origen	Según cartera topografica -Acceso Norte Calle 8	
K 00+170	K 00+180			21.370		211.11	Agosto 2025 a Origen	Según cartera topografica -Acceso Norte Calle 8	
K 00+180	K 00+190			19.212		202.91	Agosto 2025 a Origen	Según cartera topografica -Acceso Norte Calle 8	
K 00+190	K 00+200			18.728		189.70	Agosto 2025 a Origen	Según cartera topografica -Acceso Norte Calle 8	
K 00+200	K 00+210			17.804		182.66	Agosto 2025 a Origen	Según cartera topografica -Acceso Norte Calle 8	
K 00+210	K 00+220			19.078		184.41	Agosto 2025 a Origen	Según cartera topografica -Acceso Norte Calle 8	
K 00+220	K 00+230			18.050		185.64	Agosto 2025 a Origen	Según cartera topografica -Acceso Norte Calle 8	
K 00+230	K 00+240			20.153		191.02	Agosto 2025 a Origen	Según cartera topografica -Acceso Norte Calle 8	
K 00+240	K 00+250			23.090		216.22	Agosto 2025 a Origen	Según cartera topografica -Acceso Norte Calle 8	
K 00+250	K 00+260			22.037		225.64	Agosto 2025 a Origen	Según cartera topografica -Acceso Norte Calle 8	
K 00+260	K 00+270			21.953		219.95	Agosto 2025 a Origen	Según cartera topografica -Acceso Norte Calle 8	
K 00+270	K 00+280			23.327		226.40	Agosto 2025 a Origen	Según cartera topografica -Acceso Norte Calle 8	
K 00+280	K 00+290			24.485		239.06	Agosto 2025 a Origen	Según cartera topografica -Acceso Norte Calle 8	
K 00+290	K 00+300			21.881		231.83	Agosto 2025 a Origen	Según cartera topografica -Acceso Norte Calle 8	
K 00+300	K 00+310			22.416		221.49	Agosto 2025 a Origen	Según cartera topografica -Acceso Norte Calle 8	
K 00+310	K 00+320			23.043		227.30	Agosto 2025 a Origen	Según cartera topografica -Acceso Norte Calle 8	
K 00+320	K 00+330			23.107		230.75	Agosto 2025 a Origen	Según cartera topografica -Acceso Norte Calle 8	
K 00+330	K 00+340			22.810		229.59	Agosto 2025 a Origen	Según cartera topografica -Acceso Norte Calle 8	
K 00+340	K 00+350			21.004		219.07	Agosto 2025 a Origen	Según cartera topografica -Acceso Norte Calle 8	
K 00+350	K 00+360			21.235		211.20	Agosto 2025 a Origen	Según cartera topografica -Acceso Norte Calle 8	
K 00+360	K 00+370			23.176		222.06	Agosto 2025 a Origen	Según cartera topografica -Acceso Norte Calle 8	
K 00+370	K 00+380			24.236		237.06	Agosto 2025 a Origen	Según cartera topografica -Acceso Norte Calle 8	
K 00+380	K 00+390			23.602		239.19	Agosto 2025 a Origen	Según cartera topografica -Acceso Norte Calle 8	
K 00+390	K 00+400			21.663		226.33	Agosto 2025 a Origen	Según cartera topografica -Acceso Norte Calle 8	
K 00+400	K 00+410			19.407		205.35	Agosto 2025 a Origen	Según cartera topografica -Acceso Norte Calle 8	
K 00+410	K 00+420			18.762		190.85	Agosto 2025 a Origen	Según cartera topografica -Acceso Norte Calle 8	
K 00+420	K 00+430			18.973		188.68	Agosto 2025 a Origen	Según cartera topografica -Acceso Norte Calle 8	
K 00+430	K 00+440			16.075		175.24	Agosto 2025 a Origen	Según cartera topografica -Acceso Norte Calle 8	
K 00+440	K 00+450			15.732		159.04	Agosto 2025 a Origen	Según cartera topografica -Acceso Norte Calle 8	
K 00+450	K 00+460			17.910		168.21	Agosto 2025 a Origen	Según cartera topografica -Acceso Norte Calle 8	
K 00+460	K 00+470			22.210		200.60	Agosto 2025 a Origen	Según cartera topografica -Acceso Norte Calle 8	
K 00+470	K 00+480			18.140		201.75	Agosto 2025 a Origen	Según cartera topografica -Acceso Norte Calle 8	
K 00+480	K 00+485			72.316		226.14	Agosto 2025 a Origen	Según cartera topografica -Acceso Norte Calle 8	
K 00+485	K 00+490						Agosto 2025 a Origen	Según cartera topografica -Acceso Norte Calle 8	
K 00+000	K 00+010			16.947		106.21	Agosto 2025 a Origen	Según cartera topografica - Glorieta Calle 8	
K 00+010	K 00+020			65.520		412.33	Agosto 2025 a Origen	Según cartera topografica - Glorieta Calle 8	
K 00+020	K 00+030			0.000		-	Agosto 2025 a Origen	Según cartera topografica - Glorieta Calle 8	
K 00+030	K 00+040			0.000		-	Agosto 2025 a Origen	Según cartera topografica - Glorieta Calle 8	
K 00+040	K 00+050			0.000		-	Agosto 2025 a Origen	Según cartera topografica - Glorieta Calle 8	
K 00+050	K 00+060			0.000		-	Agosto 2025 a Origen	Según cartera topografica - Glorieta Calle 8	
K 00+060	K 00+070			0.000		-	Agosto 2025 a Origen	Según cartera topografica - Glorieta Calle 8	
K 00+070	K 00+080			36.680		-	Agosto 2025 a Origen	Según cartera topografica - Glorieta Calle 8	
K 00+080	K 00+090			58.80		477.40	Agosto 2025 a Origen	Según cartera topografica - Glorieta Calle 8	
K 00+090	K 00+097			7.91		233.50	Agosto 2025 a Origen	Según cartera topografica - Glorieta Calle 8	
K 00+097	K 00+098			8.36		8.14	Agosto 2025 a Origen	Según cartera topografica - Glorieta Calle 8	
K 00+098	K 00+099			7.43		7.90	Agosto 2025 a Origen	Según cartera topografica - Glorieta Calle 8	
K 00+099	K 00+100			5.80		6.62	Agosto 2025 a Origen	Según cartera topografica - Glorieta Calle 8	
K 00+100	K 00+101			4.95		5.38	Agosto 2025 a Origen	Según cartera topografica - Glorieta Calle 8	
K 00+101	K 00+102			4.91		4.93	Agosto 2025 a Origen	Según cartera topografica - Glorieta Calle 8	
K 00+102	K 00+103			9.14		7.03	Agosto 2025 a Origen	Según cartera topografica - Glorieta Calle 8	
K 00+103	K 00+104			12.01		10.58	Agosto 2025 a Origen	Según cartera topografica - Glorieta Calle 8	
K 00+104	K 00+105			13.55		12.78	Agosto 2025 a Origen	Según cartera topografica - Glorieta Calle 8	
K 00+105	K 00+106			14.44		13.99	Agosto 2025 a Origen	Según cartera topografica - Glorieta Calle 8	
K 00+106	K 00+107			14.80		14.62	Agosto 2025 a Origen	Según cartera topografica - Glorieta Calle 8	
K 00+107	K 00+108			15.78		15.29	Agosto 2025 a Origen	Según cartera topografica - Glorieta Calle 8	
K 00+108	K 00+109			16.64		16.21	Agosto 2025 a Origen	Según cartera topografica - Glorieta Calle 8	
K 00+109	K 00+110			17.70		17.17	Agosto 2025 a Origen	Según cartera topografica - Glorieta Calle 8	
K 00+110	K 00+111			18.26		17.98	Agosto 2025 a Origen	Según cartera topografica - Glorieta Calle 8	
K 00+111	K 00+112			18.42		18.34	Agosto 2025 a Origen	Según cartera topografica - Glorieta Calle 8	
K 00+112	K 00+113			17.99		18.21	Agosto 2025 a Origen	Según cartera topografica - Glorieta Calle 8	
K 00+113	K 00+114			17.29		17.64	Agosto 2025 a Origen	Según cartera topografica - Glorieta Calle 8	
K 00+114	K 00+115			15.36		16.33	Agosto 2025 a Origen	Según cartera topografica - Glorieta Calle 8	
K 00+115	K 00+116			12.19		13.78	Agosto 2025 a Origen	Según cartera topografica - Glorieta Calle 8	
K 00+116	K 00+117			101.22		56.71	Agosto 2025 a Origen	Según cartera topografica - Glorieta Calle 8	
K 00+117	K 00+118			3.50		52.36	Agosto 2025 a Origen	Según cartera topografica - Glorieta Calle 8	

ITEM		DESCRIPCIÓN				UNIDAD	CANTIDAD ANTERIOR	EN ESTA ACTA	CANTIDAD ACUMULADA
210-13		Excavación sin clasificar de la explanación y canales				M3	264,556.00	0.00	264,556.00
KM INICIAL	KM FINAL	CARRIL	LONGITUD (m)	AREA (m2)	ESPESOR (m)	VOLUMEN (m3)	FECHA	DESCRIPCIÓN	
K 00+118	K 00+120			0.00		3.50	Agosto 2025 a Origen	Según cartera topografica - Glorieta Calle 8	
K 00+120	K 00+130			0.00		-	Agosto 2025 a Origen	Según cartera topografica - Glorieta Calle 8	
K 00+130	K 00+135			41.06		102.65	Agosto 2025 a Origen	Según cartera topografica - Glorieta Calle 8	
K 00+135	K 00+140			44.58		214.10	Agosto 2025 a Origen	Según cartera topografica - Glorieta Calle 8	
K 00+140	K 00+150			45.16		448.69	Agosto 2025 a Origen	Según cartera topografica - Glorieta Calle 8	
K 00+150	K 00+160			33.03		390.94	Agosto 2025 a Origen	Según cartera topografica - Glorieta Calle 8	
K 00+160	K 00+170			59.15		460.94	Agosto 2025 a Origen	Según cartera topografica - Glorieta Calle 8	
K 00+170	K 00+180			51.99		555.71	Agosto 2025 a Origen	Según cartera topografica - Glorieta Calle 8	
K 00+180	K 00+190			63.16		575.74	Agosto 2025 a Origen	Según cartera topografica - Glorieta Calle 8	
K 00+190	K 00+200			37.05		501.05	Agosto 2025 a Origen	Según cartera topografica - Glorieta Calle 8	
K 00+200	K 00+210			49.42		432.35	Agosto 2025 a Origen	Según cartera topografica - Glorieta Calle 8	
K 00+210	K 00+220			41.40		454.09	Agosto 2025 a Origen	Según cartera topografica - Glorieta Calle 8	
K 00+220	K 00+230			60.73		510.66	Agosto 2025 a Origen	Según cartera topografica - Glorieta Calle 8	
K 00+230	K 00+240			47.02		538.76	Agosto 2025 a Origen	Según cartera topografica - Glorieta Calle 8	
K 00+240	K 00+250			29.74		383.80	Agosto 2025 a Origen	Según cartera topografica - Glorieta Calle 8	
K 00+250	K 00+260			25.18		274.60	Agosto 2025 a Origen	Según cartera topografica - Glorieta Calle 8	
K 00+010	K 00+020			34.03		170.13	Agosto 2025 a Origen	Según cartera topografica - Acceso Sur Calle 8	
K 00+020	K 00+030			29.16		315.95	Agosto 2025 a Origen	Según cartera topografica - Acceso Sur Calle 8	
K 00+030	K 00+040			28.18		286.72	Agosto 2025 a Origen	Según cartera topografica - Acceso Sur Calle 8	
K 00+040	K 00+050			24.64		264.12	Agosto 2025 a Origen	Según cartera topografica - Acceso Sur Calle 8	
K 00+050	K 00+060			41.63		331.38	Agosto 2025 a Origen	Según cartera topografica - Acceso Sur Calle 8	
K 00+060	K 00+070			34.88		382.54	Agosto 2025 a Origen	Según cartera topografica - Acceso Sur Calle 8	
K 00+070	K 00+080			31.08		329.77	Agosto 2025 a Origen	Según cartera topografica - Acceso Sur Calle 8	
K 00+080	K 00+090			36.41		337.43	Agosto 2025 a Origen	Según cartera topografica - Acceso Sur Calle 8	
K 00+090	K 00+100			38.87		376.37	Agosto 2025 a Origen	Según cartera topografica - Acceso Sur Calle 8	
K 00+100	K 00+110			44.82		418.41	Agosto 2025 a Origen	Según cartera topografica - Acceso Sur Calle 8	
K 00+110	K 00+120			54.39		496.01	Agosto 2025 a Origen	Según cartera topografica - Acceso Sur Calle 8	
K 00+120	K 00+130			60.19		572.87	Agosto 2025 a Origen	Según cartera topografica - Acceso Sur Calle 8	
K 00+130	K 00+140			57.48		588.35	Agosto 2025 a Origen	Según cartera topografica - Acceso Sur Calle 8	
K 00+140	K 00+150			33.90		456.90	Agosto 2025 a Origen	Según cartera topografica - Acceso Sur Calle 8	
K 00+150	K 00+160			33.38		336.41	Agosto 2025 a Origen	Según cartera topografica - Acceso Sur Calle 8	
K 00+160	K 00+170			39.83		366.05	Agosto 2025 a Origen	Según cartera topografica - Acceso Sur Calle 8	
K 00+170	K 00+180			35.92		378.71	Agosto 2025 a Origen	Según cartera topografica - Acceso Sur Calle 8	
K 00+180	K 00+190			42.53		392.25	Agosto 2025 a Origen	Según cartera topografica - Acceso Sur Calle 8	
K 00+190	K 00+200			39.32		409.27	Agosto 2025 a Origen	Según cartera topografica - Acceso Sur Calle 8	
K 00+200	K 00+210			41.07		401.94	Agosto 2025 a Origen	Según cartera topografica - Acceso Sur Calle 8	
K 00+210	K 00+220			37.09		390.81	Agosto 2025 a Origen	Según cartera topografica - Acceso Sur Calle 8	
K 00+220	K 00+230			35.21		361.54	Agosto 2025 a Origen	Según cartera topografica - Acceso Sur Calle 8	
K 00+230	K 00+240			31.44		333.25	Agosto 2025 a Origen	Según cartera topografica - Acceso Sur Calle 8	
K 00+240	K 00+250			32.00		317.18	Agosto 2025 a Origen	Según cartera topografica - Acceso Sur Calle 8	
K 00+250	K 00+260			35.87		339.34	Agosto 2025 a Origen	Según cartera topografica - Acceso Sur Calle 8	
K 00+260	K 00+270			30.44		331.56	Agosto 2025 a Origen	Según cartera topografica - Acceso Sur Calle 8	
K 00+270	K 00+280			26.69		285.65	Agosto 2025 a Origen	Según cartera topografica - Acceso Sur Calle 8	
K 00+280	K 00+290			27.58		271.34	Agosto 2025 a Origen	Según cartera topografica - Acceso Sur Calle 8	
K 00+290	K 00+300			29.28		284.32	Agosto 2025 a Origen	Según cartera topografica - Acceso Sur Calle 8	
K 00+300	K 00+310			33.43		313.55	Agosto 2025 a Origen	Según cartera topografica - Acceso Sur Calle 8	
K 00+310	K 00+320			44.73		390.76	Agosto 2025 a Origen	Según cartera topografica - Acceso Sur Calle 8	
K 00+320	K 00+330			53.49		491.08	Agosto 2025 a Origen	Según cartera topografica - Acceso Sur Calle 8	
K 00+330	K 00+340			51.26		523.78	Agosto 2025 a Origen	Según cartera topografica - Acceso Sur Calle 8	
K 00+340	K 00+350			49.91		256.32	Agosto 2025 a Origen	Según cartera topografica - Acceso Sur Calle 8	
K 00+350	K 00+360			37.50		144.51	Agosto 2025 a Origen	Según cartera topografica - Acceso Sur Calle 8	
K 00+360	K 00+370			47.19		338.20	Agosto 2025 a Origen	Según cartera topografica - Acceso Sur Calle 8	
K 00+370	K 00+380			45.34		379.59	Agosto 2025 a Origen	Según cartera topografica - Acceso Sur Calle 8	
K 00+380	K 00+390			37.42		337.28	Agosto 2025 a Origen	Según cartera topografica - Acceso Sur Calle 8	
K 00+390	K 00+400			39.84		337.20	Agosto 2025 a Origen	Según cartera topografica - Acceso Sur Calle 8	
K 00+400	K 00+410			50.73		434.11	Agosto 2025 a Origen	Según cartera topografica - Acceso Sur Calle 8	
K 00+410	K 00+420			58.48		523.38	Agosto 2025 a Origen	Según cartera topografica - Acceso Sur Calle 8	
K 00+420	K 00+430			49.91		524.65	Agosto 2025 a Origen	Según cartera topografica - Acceso Sur Calle 8	
K 00+430	K 00+440			47.03		484.73	Agosto 2025 a Origen	Según cartera topografica - Acceso Sur Calle 8	
K 00+440	K 00+450			43.03		450.30	Agosto 2025 a Origen	Según cartera topografica - Acceso Sur Calle 8	
K 00+450	K 00+460			37.85		404.38	Agosto 2025 a Origen	Según cartera topografica - Acceso Sur Calle 8	
K 00+460	K 00+470			39.04		384.44	Agosto 2025 a Origen	Según cartera topografica - Acceso Sur Calle 8	
K 00+470	K 00+480			40.33		396.84	Agosto 2025 a Origen	Según cartera topografica - Acceso Sur Calle 8	
K 00+480	K 00+490			31.84		360.85	Agosto 2025 a Origen	Según cartera topografica - Acceso Sur Calle 8	
K 00+490	K 00+500			28.45		301.47	Agosto 2025 a Origen	Según cartera topografica - Acceso Sur Calle 8	
K 00+000	K 00+013			15.22		98.96	Agosto 2025 a Origen	Según cartera topografica - Canal susagua	
K 00+013	K 00+015			39.45		54.67	Agosto 2025 a Origen	Según cartera topografica - Canal susagua	
K 00+015	K 00+020			49.22		221.66	Agosto 2025 a Origen	Según cartera topografica - Canal susagua	
K 00+020	K 00+025			56.17		263.48	Agosto 2025 a Origen	Según cartera topografica - Canal susagua	
K 00+025	K 00+030			53.23		273.51	Agosto 2025 a Origen	Según cartera topografica - Canal susagua	
K 00+030	K 00+035			30.41		209.11	Agosto 2025 a Origen	Según cartera topografica - Canal susagua	
K 00+035	K 00+040			13.58		109.97	Agosto 2025 a Origen	Según cartera topografica - Canal susagua	
K 00+040	K 00+045			12.47		65.11	Agosto 2025 a Origen	Según cartera topografica - Canal susagua	
K 00+045	K 00+050			18.62		77.71	Agosto 2025 a Origen	Según cartera topografica - Canal susagua	
K 00+050	K 00+055			57.47		190.23	Agosto 2025 a Origen	Según cartera topografica - Canal susagua	
K 00+055	K 00+060			34.47		229.86	Agosto 2025 a Origen	Según cartera topografica - Canal susagua	
K 00+060	K 00+065			27.44		154.79	Agosto 2025 a Origen	Según cartera topografica - Canal susagua	
K 00+065	K 00+070			19.08		116.31	Agosto 2025 a Origen	Según cartera topografica - Canal susagua	
K 00+070	K 00+075			37.10		140.45	Agosto 2025 a Origen	Según cartera topografica - Canal susagua	
K 00+009	K 00+010			0.86		0.93	Agosto 2025 a Origen	Según cartera topografica -retorno 0+850 Norte Norte	
K 00+010	K 00+020			1.11		9.86	Agosto 2025 a Origen	Según cartera topografica -retorno 0+850 Norte Norte	
K 00+020	K 00+030			1.14		11.26	Agosto 2025 a Origen	Según cartera topografica -retorno 0+850 Norte Norte	
K 00+030	K 00+040			1.37		12.54	Agosto 2025 a Origen	Según cartera topografica -retorno 0+850 Norte Norte	

ITEM		DESCRIPCIÓN				UNIDAD	CANTIDAD ANTERIOR	EN ESTA ACTA	CANTIDAD ACUMULADA
210-13		Excavación sin clasificar de la explanación y canales				M3	264,556.00	0.00	264,556.00
KM INICIAL	KM FINAL	CARRIL	LONGITUD (m)	AREA (m2)	ESPESOR (m)	VOLUMEN (m3)	FECHA	DESCRIPCIÓN	
K 00+040	K 00+050			2.15		17.57	Agosto 2025 a Origen	Según cartera topografica -retorno 0+850 Norte Norte	
K 00+050	K 00+060			7.20		46.72	Agosto 2025 a Origen	Según cartera topografica -retorno 0+850 Norte Norte	
K 00+060	K 00+070			14.73		109.64	Agosto 2025 a Origen	Según cartera topografica -retorno 0+850 Norte Norte	
K 00+070	K 00+080			16.17		154.48	Agosto 2025 a Origen	Según cartera topografica -retorno 0+850 Norte Norte	
K 00+080	K 00+090			17.37		167.68	Agosto 2025 a Origen	Según cartera topografica -retorno 0+850 Norte Norte	
K 00+090	K 00+100			12.20		147.83	Agosto 2025 a Origen	Según cartera topografica -retorno 0+850 Norte Norte	
K 00+100	K 00+110			11.24		117.19	Agosto 2025 a Origen	Según cartera topografica -retorno 0+850 Norte Norte	
K 00+110	K 00+120			9.01		101.24	Agosto 2025 a Origen	Según cartera topografica -retorno 0+850 Norte Norte	
K 00+120	K 00+130			8.86		89.32	Agosto 2025 a Origen	Según cartera topografica -retorno 0+850 Norte Norte	
K 00+130	K 00+140			8.37		86.15	Agosto 2025 a Origen	Según cartera topografica -retorno 0+850 Norte Norte	
K 00+140	K 00+150			8.14		82.54	Agosto 2025 a Origen	Según cartera topografica -retorno 0+850 Norte Norte	
K 00+150	K 00+160			9.78		89.56	Agosto 2025 a Origen	Según cartera topografica -retorno 0+850 Norte Norte	
K 00+160	K 00+170			8.60		91.86	Agosto 2025 a Origen	Según cartera topografica -retorno 0+850 Norte Norte	
K 00+170	K 00+180			9.35		89.73	Agosto 2025 a Origen	Según cartera topografica -retorno 0+850 Norte Norte	
K 00+180	K 00+190			11.94		106.44	Agosto 2025 a Origen	Según cartera topografica -retorno 0+850 Norte Norte	
K 00+190	K 00+200			11.05		114.96	Agosto 2025 a Origen	Según cartera topografica -retorno 0+850 Norte Norte	
K 00+200	K 00+210			7.65		93.54	Agosto 2025 a Origen	Según cartera topografica -retorno 0+850 Norte Norte	
K 00+210	K 00+220			8.32		79.85	Agosto 2025 a Origen	Según cartera topografica -retorno 0+850 Norte Norte	
K 00+220	K 00+230			7.98		81.46	Agosto 2025 a Origen	Según cartera topografica -retorno 0+850 Norte Norte	
K 00+230	K 00+240			6.95		74.63	Agosto 2025 a Origen	Según cartera topografica -retorno 0+850 Norte Norte	
K 00+240	K 00+250			7.41		71.78	Agosto 2025 a Origen	Según cartera topografica -retorno 0+850 Norte Norte	
K 00+250	K 00+260			7.02		72.15	Agosto 2025 a Origen	Según cartera topografica -retorno 0+850 Norte Norte	
K 00+260	K 00+270			6.83		69.24	Agosto 2025 a Origen	Según cartera topografica -retorno 0+850 Norte Norte	
K 00+270	K 00+280			4.43		56.26	Agosto 2025 a Origen	Según cartera topografica -retorno 0+850 Norte Norte	
K 00+280	K 00+290			5.58		50.02	Agosto 2025 a Origen	Según cartera topografica -retorno 0+850 Norte Norte	
K 00+290	K 00+300			4.80		51.87	Agosto 2025 a Origen	Según cartera topografica -retorno 0+850 Norte Norte	
K 00+300	K 00+310			4.19		44.95	Agosto 2025 a Origen	Según cartera topografica -retorno 0+850 Norte Norte	
K 00+310	K 00+320			3.32		37.56	Agosto 2025 a Origen	Según cartera topografica -retorno 0+850 Norte Norte	
K 00+320	K 00+321			3.23		3.18	Agosto 2025 a Origen	Según cartera topografica -retorno 0+850 Norte Norte	
K 00+000	K 00+010			3.73		32.84	Agosto 2025 a Origen	Según cartera topografica -retorno 0+850 Sur Sur	
K 00+010	K 00+020			3.62		36.74	Agosto 2025 a Origen	Según cartera topografica -retorno 0+850 Sur Sur	
K 00+020	K 00+030			4.47		40.43	Agosto 2025 a Origen	Según cartera topografica -retorno 0+850 Sur Sur	
K 00+030	K 00+040			6.43		54.47	Agosto 2025 a Origen	Según cartera topografica -retorno 0+850 Sur Sur	
K 00+040	K 00+050			9.64		80.33	Agosto 2025 a Origen	Según cartera topografica -retorno 0+850 Sur Sur	
K 00+050	K 00+060			5.64		76.40	Agosto 2025 a Origen	Según cartera topografica -retorno 0+850 Sur Sur	
K 00+060	K 00+070			5.67		56.56	Agosto 2025 a Origen	Según cartera topografica -retorno 0+850 Sur Sur	
K 00+070	K 00+080			9.21		74.41	Agosto 2025 a Origen	Según cartera topografica -retorno 0+850 Sur Sur	
K 00+080	K 00+090			8.02		86.14	Agosto 2025 a Origen	Según cartera topografica -retorno 0+850 Sur Sur	
K 00+090	K 00+100			7.84		79.31	Agosto 2025 a Origen	Según cartera topografica -retorno 0+850 Sur Sur	
K 00+100	K 00+110			9.29		85.64	Agosto 2025 a Origen	Según cartera topografica -retorno 0+850 Sur Sur	
K 00+110	K 00+120			9.93		96.08	Agosto 2025 a Origen	Según cartera topografica -retorno 0+850 Sur Sur	
K 00+120	K 00+130			10.14		100.37	Agosto 2025 a Origen	Según cartera topografica -retorno 0+850 Sur Sur	
K 00+130	K 00+140			18.19		141.69	Agosto 2025 a Origen	Según cartera topografica -retorno 0+850 Sur Sur	
K 00+140	K 00+150			22.81		205.03	Agosto 2025 a Origen	Según cartera topografica -retorno 0+850 Sur Sur	
K 00+150	K 00+160			28.06		254.34	Agosto 2025 a Origen	Según cartera topografica -retorno 0+850 Sur Sur	
K 00+160	K 00+170			26.57		273.13	Agosto 2025 a Origen	Según cartera topografica -retorno 0+850 Sur Sur	
K 00+170	K 00+180			18.67		226.19	Agosto 2025 a Origen	Según cartera topografica -retorno 0+850 Sur Sur	
K 00+180	K 00+190			11.29		149.77	Agosto 2025 a Origen	Según cartera topografica -retorno 0+850 Sur Sur	
K 00+190	K 00+200			8.44		98.61	Agosto 2025 a Origen	Según cartera topografica -retorno 0+850 Sur Sur	
K 00+200	K 00+210			8.45		84.45	Agosto 2025 a Origen	Según cartera topografica -retorno 0+850 Sur Sur	
K 00+210	K 00+220			8.38		84.15	Agosto 2025 a Origen	Según cartera topografica -retorno 0+850 Sur Sur	
K 00+220	K 00+230			6.78		75.79	Agosto 2025 a Origen	Según cartera topografica -retorno 0+850 Sur Sur	
K 00+230	K 00+240			6.59		66.86	Agosto 2025 a Origen	Según cartera topografica -retorno 0+850 Sur Sur	
K 00+240	K 00+250			5.16		58.74	Agosto 2025 a Origen	Según cartera topografica -retorno 0+850 Sur Sur	
K 00+250	K 00+260			7.32		62.40	Agosto 2025 a Origen	Según cartera topografica -retorno 0+850 Sur Sur	
K 00+260	K 00+270			4.70		60.09	Agosto 2025 a Origen	Según cartera topografica -retorno 0+850 Sur Sur	
K 00+270	K 00+280			2.98		38.40	Agosto 2025 a Origen	Según cartera topografica -retorno 0+850 Sur Sur	
K 00+000	K 00+010			7.90		59.00	Agosto 2025 a Origen	Según cartera topografica -Sur Acceso glorieta calle 8	
K 00+010	K 00+020			8.75		83.25	Agosto 2025 a Origen	Según cartera topografica -Sur Acceso glorieta calle 8	
K 00+020	K 00+030			9.92		93.35	Agosto 2025 a Origen	Según cartera topografica -Sur Acceso glorieta calle 8	
K 00+030	K 00+040			8.80		93.63	Agosto 2025 a Origen	Según cartera topografica -Sur Acceso glorieta calle 8	
K 00+040	K 00+050			9.45		91.27	Agosto 2025 a Origen	Según cartera topografica -Sur Acceso glorieta calle 8	
K 00+050	K 00+060			12.11		107.80	Agosto 2025 a Origen	Según cartera topografica -Sur Acceso glorieta calle 8	
K 00+060	K 00+070			11.30		117.07	Agosto 2025 a Origen	Según cartera topografica -Sur Acceso glorieta calle 8	
K 00+070	K 00+080			21.33		163.15	Agosto 2025 a Origen	Según cartera topografica -Sur Acceso glorieta calle 8	
K 00+080	K 00+090			21.49		214.07	Agosto 2025 a Origen	Según cartera topografica -Sur Acceso glorieta calle 8	
K 00+090	K 00+100			10.59		160.38	Agosto 2025 a Origen	Según cartera topografica -Sur Acceso glorieta calle 8	
K 00+100	K 00+110			18.44		145.12	Agosto 2025 a Origen	Según cartera topografica -Sur Acceso glorieta calle 8	
K 00+110	K 00+120			11.37		149.03	Agosto 2025 a Origen	Según cartera topografica -Sur Acceso glorieta calle 8	
K 00+120	K 00+123			11.37		28.43	Agosto 2025 a Origen	Según cartera topografica -Sur Acceso glorieta calle 8	
K 00+000	K 00+010						Agosto 2025 a Origen	Según cartera topografica -Norte Acceso glorieta calle 8	
K 00+010	K 00+020						Agosto 2025 a Origen	Según cartera topografica -Norte Acceso glorieta calle 8	
K 00+020	K 00+030						Agosto 2025 a Origen	Según cartera topografica -Norte Acceso glorieta calle 8	
K 00+030	K 00+040						Agosto 2025 a Origen	Según cartera topografica -Norte Acceso glorieta calle 8	
K 00+040	K 00+050			15.59		153.86	Agosto 2025 a Origen	Según cartera topografica -Norte Acceso glorieta calle 8	
K 00+050	K 00+060			12.16		138.74	Agosto 2025 a Origen	Según cartera topografica -Norte Acceso glorieta calle 8	
K 00+060	K 00+070			9.90		110.31	Agosto 2025 a Origen	Según cartera topografica -Norte Acceso glorieta calle 8	
K 00+070	K 00+080			11.13		105.19	Agosto 2025 a Origen	Según cartera topografica -Norte Acceso glorieta calle 8	
K 00+080	K 00+090			7.82		94.76	Agosto 2025 a Origen	Según cartera topografica -Norte Acceso glorieta calle 8	
K 00+090	K 00+100			5.68		67.48	Agosto 2025 a Origen	Según cartera topografica -Norte Acceso glorieta calle 8	
K 00+100	K 00+110			6.73		62.02	Agosto 2025 a Origen	Según cartera topografica -Norte Acceso glorieta calle 8	
K 00+110	K 00+120			8.41		75.68	Agosto 2025 a Origen	Según cartera topografica -Norte Acceso glorieta calle 8	
K 00+120	K 00+130			7.25		78.29	Agosto 2025 a Origen	Según cartera topografica -Norte Acceso glorieta calle 8	
K 00+130	K 00+140			8.05		76.47	Agosto 2025 a Origen	Según cartera topografica -Norte Acceso glorieta calle 8	
K 00+140	K 00+150			6.02		70.34	Agosto 2025 a Origen	Según cartera topografica -Norte Acceso glorieta calle 8	
K 00+150	K 00+151			6.02		8.31	Agosto 2025 a Origen	Según cartera topografica -Norte Acceso glorieta calle 8	

ITEM		DESCRIPCIÓN				UNIDAD	CANTIDAD ANTERIOR	EN ESTA ACTA	CANTIDAD ACUMULADA
210-13		Excavación sin clasificar de la explanación y canales				M3	264,556.00	0.00	264,556.00
KM INICIAL	KM FINAL	CARRIL	LONGITUD (m)	AREA (m2)	ESPESOR (m)	VOLUMEN (m3)	FECHA	DESCRIPCIÓN	
K 00+020	K 00+022			4.95		4.95	Agosto 2025 a Origen	Según cartera topografica Jarillon Picacho 1	
K 00+022	K 00+024			7.97		12.92	Agosto 2025 a Origen	Según cartera topografica Jarillon Picacho 1	
K 00+024	K 00+026			5.67		13.64	Agosto 2025 a Origen	Según cartera topografica Jarillon Picacho 1	
K 00+026	K 00+028			4.74		10.41	Agosto 2025 a Origen	Según cartera topografica Jarillon Picacho 1	
K 00+028	K 00+030			6.78		11.52	Agosto 2025 a Origen	Según cartera topografica Jarillon Picacho 1	
K 00+030	K 00+032			7.84		14.62	Agosto 2025 a Origen	Según cartera topografica Jarillon Picacho 1	
K 00+032	K 00+034			7.42		15.26	Agosto 2025 a Origen	Según cartera topografica Jarillon Picacho 1	
K 00+034	K 00+036			6.05		13.47	Agosto 2025 a Origen	Según cartera topografica Jarillon Picacho 1	
K 00+036	K 00+038			5.11		11.16	Agosto 2025 a Origen	Según cartera topografica Jarillon Picacho 1	
K 00+038	K 00+040			4.30		9.41	Agosto 2025 a Origen	Según cartera topografica Jarillon Picacho 1	
K 00+040	K 00+042			3.93		8.23	Agosto 2025 a Origen	Según cartera topografica Jarillon Picacho 1	
K 00+042	K 00+044			3.91		7.84	Agosto 2025 a Origen	Según cartera topografica Jarillon Picacho 1	
K 00+044	K 00+046			3.26		7.17	Agosto 2025 a Origen	Según cartera topografica Jarillon Picacho 1	
K 00+046	K 00+048			2.67		5.92	Agosto 2025 a Origen	Según cartera topografica Jarillon Picacho 1	
K 00+048	K 00+050			2.24		4.91	Agosto 2025 a Origen	Según cartera topografica Jarillon Picacho 1	
K 00+050	K 00+052			1.98		4.22	Agosto 2025 a Origen	Según cartera topografica Jarillon Picacho 1	
K 00+052	K 00+054			1.79		3.77	Agosto 2025 a Origen	Según cartera topografica Jarillon Picacho 1	
K 00+054	K 00+056			2.06		3.86	Agosto 2025 a Origen	Según cartera topografica Jarillon Picacho 1	
K 00+056	K 00+058			2.61		4.67	Agosto 2025 a Origen	Según cartera topografica Jarillon Picacho 1	
K 00+058	K 00+060			3.36		5.96	Agosto 2025 a Origen	Según cartera topografica Jarillon Picacho 1	
K 00+060	K 00+062			3.81		7.16	Agosto 2025 a Origen	Según cartera topografica Jarillon Picacho 1	
K 00+062	K 00+064			4.31		8.11	Agosto 2025 a Origen	Según cartera topografica Jarillon Picacho 1	
K 00+064	K 00+066			4.03		8.34	Agosto 2025 a Origen	Según cartera topografica Jarillon Picacho 1	
K 00+066	K 00+068			2.92		6.95	Agosto 2025 a Origen	Según cartera topografica Jarillon Picacho 1	
K 00+068	K 00+070			1.99		4.91	Agosto 2025 a Origen	Según cartera topografica Jarillon Picacho 1	
K 00+070	K 00+072			1.81		3.80	Agosto 2025 a Origen	Según cartera topografica Jarillon Picacho 1	
K 00+072	K 00+074			2.08		3.89	Agosto 2025 a Origen	Según cartera topografica Jarillon Picacho 1	
K 00+074	K 00+076			2.74		4.82	Agosto 2025 a Origen	Según cartera topografica Jarillon Picacho 1	
K 00+076	K 00+078			3.16		5.90	Agosto 2025 a Origen	Según cartera topografica Jarillon Picacho 1	
K 00+078	K 00+080			3.54		6.70	Agosto 2025 a Origen	Según cartera topografica Jarillon Picacho 1	
K 00+080	K 00+082			3.97		7.50	Agosto 2025 a Origen	Según cartera topografica Jarillon Picacho 1	
K 00+082	K 00+084			2.07		6.04	Agosto 2025 a Origen	Según cartera topografica Jarillon Picacho 1	
K 00+084	K 00+086			0.83		2.90	Agosto 2025 a Origen	Según cartera topografica Jarillon Picacho 1	
K 00+086	K 00+088			0.37		1.20	Agosto 2025 a Origen	Según cartera topografica Jarillon Picacho 1	
K 00+044	K 00+046			8.46		8.46	Agosto 2025 a Origen	Según cartera topografica Jarillon Picacho 1	
K 00+046	K 00+048			14.84		23.30	Agosto 2025 a Origen	Según cartera topografica Jarillon Picacho 1	
K 00+048	K 00+050			18.67		33.50	Agosto 2025 a Origen	Según cartera topografica Jarillon Picacho 1	
K 00+050	K 00+052			27.35		46.02	Agosto 2025 a Origen	Según cartera topografica Jarillon Picacho 1	
K 00+052	K 00+054			34.43		61.79	Agosto 2025 a Origen	Según cartera topografica Jarillon Picacho 1	
K 00+054	K 00+056			40.49		74.93	Agosto 2025 a Origen	Según cartera topografica Jarillon Picacho 1	
K 00+056	K 00+058			55.52		96.01	Agosto 2025 a Origen	Según cartera topografica Jarillon Picacho 1	
K 00+058	K 00+060			67.98		123.50	Agosto 2025 a Origen	Según cartera topografica Jarillon Picacho 1	
K 00+060	K 00+062			75.11		143.09	Agosto 2025 a Origen	Según cartera topografica Jarillon Picacho 1	
K 00+062	K 00+064			80.46		155.57	Agosto 2025 a Origen	Según cartera topografica Jarillon Picacho 1	
K 00+064	K 00+066			71.42		151.89	Agosto 2025 a Origen	Según cartera topografica Jarillon Picacho 1	
K 00+066	K 00+068			70.48		141.90	Agosto 2025 a Origen	Según cartera topografica Jarillon Picacho 1	
K 00+068	K 00+070			67.55		138.03	Agosto 2025 a Origen	Según cartera topografica Jarillon Picacho 1	
K 00+070	K 00+072			56.85		124.40	Agosto 2025 a Origen	Según cartera topografica Jarillon Picacho 1	
K 00+072	K 00+074			44.19		101.03	Agosto 2025 a Origen	Según cartera topografica Jarillon Picacho 1	
K 00+074	K 00+076			30.69		74.88	Agosto 2025 a Origen	Según cartera topografica Jarillon Picacho 1	
K 00+076	K 00+078			20.54		51.23	Agosto 2025 a Origen	Según cartera topografica Jarillon Picacho 1	
K 00+078	K 00+080			12.01		32.55	Agosto 2025 a Origen	Según cartera topografica Jarillon Picacho 1	
K 00+080	K 00+082			7.56		19.57	Agosto 2025 a Origen	Según cartera topografica Jarillon Picacho 1	
K 00+082	K 00+084			10.32		17.88	Agosto 2025 a Origen	Según cartera topografica Jarillon Picacho 1	
K 00+084	K 00+086			5.95		16.27	Agosto 2025 a Origen	Según cartera topografica Jarillon Picacho 1	
K 00+086	K 00+088			0.00		5.95	Agosto 2025 a Origen	Según cartera topografica Jarillon Picacho 1	
K 00+016	K 00+018			12.944		17.13	Agosto 2025 a Origen	Según cartera topografica -Conformacion Jarillon Picacho 1	
K 00+018	K 00+020			6.601		19.55	Agosto 2025 a Origen	Según cartera topografica -Conformacion Jarillon Picacho 1	
K 00+020	K 00+022			4.008		10.61	Agosto 2025 a Origen	Según cartera topografica -Conformacion Jarillon Picacho 1	
K 00+022	K 00+024			5.161		9.17	Agosto 2025 a Origen	Según cartera topografica -Conformacion Jarillon Picacho 1	
K 00+024	K 00+026			5.627		10.79	Agosto 2025 a Origen	Según cartera topografica -Conformacion Jarillon Picacho 1	
K 00+026	K 00+028			5.078		10.71	Agosto 2025 a Origen	Según cartera topografica -Conformacion Jarillon Picacho 1	
K 00+028	K 00+030			4.136		9.21	Agosto 2025 a Origen	Según cartera topografica -Conformacion Jarillon Picacho 1	
K 00+030	K 00+032			3.355		7.49	Agosto 2025 a Origen	Según cartera topografica -Conformacion Jarillon Picacho 1	
K 00+032	K 00+034			4.115		7.47	Agosto 2025 a Origen	Según cartera topografica -Conformacion Jarillon Picacho 1	
K 00+034	K 00+036			5.401		9.52	Agosto 2025 a Origen	Según cartera topografica -Conformacion Jarillon Picacho 1	
K 00+036	K 00+038			6.299		11.70	Agosto 2025 a Origen	Según cartera topografica -Conformacion Jarillon Picacho 1	
K 00+038	K 00+040			6.685		12.98	Agosto 2025 a Origen	Según cartera topografica -Conformacion Jarillon Picacho 1	
K 00+040	K 00+042			6.425		13.11	Agosto 2025 a Origen	Según cartera topografica -Conformacion Jarillon Picacho 1	
K 00+042	K 00+044			4.792		11.22	Agosto 2025 a Origen	Según cartera topografica -Conformacion Jarillon Picacho 1	
K 00+044	K 00+046			5.875		10.67	Agosto 2025 a Origen	Según cartera topografica -Conformacion Jarillon Picacho 1	
K 00+046	K 00+048			6.013		11.89	Agosto 2025 a Origen	Según cartera topografica -Conformacion Jarillon Picacho 1	
K 00+048	K 00+050			5.942		11.96	Agosto 2025 a Origen	Según cartera topografica -Conformacion Jarillon Picacho 1	
K 00+050	K 00+052			5.940		11.88	Agosto 2025 a Origen	Según cartera topografica -Conformacion Jarillon Picacho 1	
K 00+052	K 00+054			5.948		11.89	Agosto 2025 a Origen	Según cartera topografica -Conformacion Jarillon Picacho 1	
K 00+054	K 00+056			5.784		11.73	Agosto 2025 a Origen	Según cartera topografica -Conformacion Jarillon Picacho 1	
K 00+056	K 00+058			5.915		11.70	Agosto 2025 a Origen	Según cartera topografica -Conformacion Jarillon Picacho 1	
K 00+058	K 00+060			6.016		11.93	Agosto 2025 a Origen	Según cartera topografica -Conformacion Jarillon Picacho 1	
K 00+060	K 00+062			5.818		11.83	Agosto 2025 a Origen	Según cartera topografica -Conformacion Jarillon Picacho 1	
K 00+062	K 00+064			5.452		11.27	Agosto 2025 a Origen	Según cartera topografica -Conformacion Jarillon Picacho 1	
K 00+064	K 00+066			6.566		12.02	Agosto 2025 a Origen	Según cartera topografica -Conformacion Jarillon Picacho 1	
K 00+066	K 00+068			7.865		14.43	Agosto 2025 a Origen	Según cartera topografica -Conformacion Jarillon Picacho 1	
K 00+068	K 00+070			7.963		15.83	Agosto 2025 a Origen	Según cartera topografica -Conformacion Jarillon Picacho 1	
K 00+070	K 00+072			7.410		15.37	Agosto 2025 a Origen	Según cartera topografica -Conformacion Jarillon Picacho 1	
K 00+072	K 00+074			7.429		14.84	Agosto 2025 a Origen	Según cartera topografica -Conformacion Jarillon Picacho 1	
K 00+074	K 00+076			6.233		13.66	Agosto 2025 a Origen	Según cartera topografica -Conformacion Jarillon Picacho 1	
K 00+076	K 00+078			5.984		12.22	Agosto 2025 a Origen	Según cartera topografica -Conformacion Jarillon Picacho 1	
K 00+078	K 00+080			5.773		11.76	Agosto 2025 a Origen	Según cartera topografica -Conformacion Jarillon Picacho 1	
K 00+080	K 00+082			5.541		11.31	Agosto 2025 a Origen	Según cartera topografica -Conformacion Jarillon Picacho 1	
K 00+082	K 00+084			7.049		12.59	Agosto 2025 a Origen	Según cartera topografica -Conformacion Jarillon Picacho 1	
K 00+084	K 00+086			11.351		18.40	Agosto 2025 a Origen	Según cartera topografica -Conformacion Jarillon Picacho 1	
K 00+086	K 00+088			12.257		23.61	Agosto 2025 a Origen	Según cartera topografica -Conformacion Jarillon Picacho 1	
K 00+088	K 00+090			11.934		24.19	Agosto 2025 a Origen	Según cartera topografica -Conformacion Jarillon Picacho 1	
K 00+090	K 00+092			11.750		23.68	Agosto 2025 a Origen	Según cartera topografica -Conformacion Jarillon Picacho 1	
K 00+092	K 00+094			11.296		23.05	Agosto 2025 a Origen	Según cartera topografica -Conformacion Jarillon Picacho 1	
K 00+094	K 00+096			10.205		21.50	Agosto 2025 a Origen	Según cartera topografica -Conformacion Jarillon Picacho 1	
K 00+096	K 00+098			9.192		19.40	Agosto 2025 a Origen	Según cartera topografica -Conformacion Jarillon Picacho 1	
K 00+098	K 00+100			8.638		17.83	Agosto 2025 a Origen	Según cartera topografica -Conformacion Jarillon Picacho 1	
K 00+100	K 00+102			8.594		17.23	Agosto 2025 a Origen	Según cartera topografica -Conformacion Jarillon Picacho 1	
K 00+102	K 00+104			8.363		16.96	Agosto 2025 a Origen	Según cartera topografica -Conformacion Jarillon Picacho 1	
K 00+104	K 00+106			7.874		16.24	Agosto 2025 a Origen	Según cartera topografica -Conformacion Jarillon Picacho 1	
K 00+106	K 00+108			7.285		15.16	Agosto 2025 a Origen	Según cartera topografica -Conformacion Jarillon Picacho 1	
K 00+108	K 00+110			5.461		12.75	Agosto 2025 a Origen	Según cartera topografica -Conformacion Jarillon Picacho 1	
K 00+110	K 00+112			3.147		8.61	Agosto 2025 a Origen	Según cartera topografica -Conformacion Jarillon Picacho 1	
K 00+112	K 00+114			1.110		4.26	Agosto 2025 a Origen	Según cartera topografica -Conformacion Jarillon Picacho 1	
K 00+114	K 00+116			1.886		3.00	Agosto 2025 a Origen	Según cartera topografica -Conformacion Jarillon Picacho 1	

ITEM		DESCRIPCIÓN				UNIDAD	CANTIDAD ANTERIOR	EN ESTA ACTA	CANTIDAD ACUMULADA
210-13		Excavación sin clasificar de la explanación y canales				M3	264,556.00	0.00	264,556.00
KM INICIAL	KM FINAL	CARRIL	LONGITUD (m)	AREA (m2)	ESPESOR (m)	VOLUMEN (m3)	FECHA	DESCRIPCIÓN	
K 00+116	K 00+118			3.224		5.11	Agosto 2025 a Origen	Según cartera topografica -Conformacion Jarillon Picacho 1	
K 00+118	K 00+120			4.590		7.81	Agosto 2025 a Origen	Según cartera topografica -Conformacion Jarillon Picacho 1	
K 00+120	K 00+122			5.433		10.02	Agosto 2025 a Origen	Según cartera topografica -Conformacion Jarillon Picacho 1	
K 00+122	K 00+124			5.419		10.85	Agosto 2025 a Origen	Según cartera topografica -Conformacion Jarillon Picacho 1	
K 00+124	K 00+126			4.556		9.98	Agosto 2025 a Origen	Según cartera topografica -Conformacion Jarillon Picacho 1	
K 00+126	K 00+128			0.808		5.36	Agosto 2025 a Origen	Según cartera topografica -Conformacion Jarillon Picacho 1	
K 00+130	K 00+140			0.627		-	Agosto 2025 a Origen	Según cartera topografica -Cruce de cogua Desaceleracion	
K 00+140	K 00+150			2.919		17.73	Agosto 2025 a Origen	Según cartera topografica -Cruce de cogua Desaceleracion	
K 00+150	K 00+160			6.514		47.17	Agosto 2025 a Origen	Según cartera topografica -Cruce de cogua Desaceleracion	
K 00+160	K 00+170			16.320		114.17	Agosto 2025 a Origen	Según cartera topografica -Cruce de cogua Desaceleracion	
K 00+170	K 00+180			13.300		148.10	Agosto 2025 a Origen	Según cartera topografica -Cruce de cogua Desaceleracion	
K 00+180	K 00+190			13.149		132.25	Agosto 2025 a Origen	Según cartera topografica -Cruce de cogua Desaceleracion	
K 00+190	K 00+200			18.030		155.90	Agosto 2025 a Origen	Según cartera topografica -Cruce de cogua Desaceleracion	
K 00+045	K 00+050			9.931		45.15	Agosto 2025 a Origen	Según cartera topografica -Cruce de cogua Aceleracion	
K 00+050	K 00+060			12.673		113.02	Agosto 2025 a Origen	Según cartera topografica -Cruce de cogua Aceleracion	
K 00+060	K 00+070			13.058		128.66	Agosto 2025 a Origen	Según cartera topografica -Cruce de cogua Aceleracion	
K 00+070	K 00+080			16.447		147.53	Agosto 2025 a Origen	Según cartera topografica -Cruce de cogua Aceleracion	
K 00+080	K 00+090			9.184		128.16	Agosto 2025 a Origen	Según cartera topografica -Cruce de cogua Aceleracion	
K 00+090	K 00+100			8.249		87.17	Agosto 2025 a Origen	Según cartera topografica -Cruce de cogua Aceleracion	
K 00+100	K 00+110			10.254		92.52	Agosto 2025 a Origen	Según cartera topografica -Cruce de cogua Aceleracion	
K 00+215	K 00+220			14.665		36.66	Agosto 2025 a Origen	Según cartera topografica -Desvio Calle 8 Zipa Nemocon	
K 00+220	K 00+225			16.030		76.74	Agosto 2025 a Origen	Según cartera topografica -Desvio Calle 8 Zipa Nemocon	
K 00+225	K 00+230			11.837		69.67	Agosto 2025 a Origen	Según cartera topografica -Desvio Calle 8 Zipa Nemocon	
K 00+230	K 00+235			9.039		52.19	Agosto 2025 a Origen	Según cartera topografica -Desvio Calle 8 Zipa Nemocon	
K 00+235	K 00+240			3.268		30.77	Agosto 2025 a Origen	Según cartera topografica -Desvio Calle 8 Zipa Nemocon	
K 00+240	K 00+245			12.693		39.90	Agosto 2025 a Origen	Según cartera topografica -Desvio Calle 8 Zipa Nemocon	
K 00+245	K 00+250			13.688		65.95	Agosto 2025 a Origen	Según cartera topografica -Desvio Calle 8 Zipa Nemocon	
K 00+250	K 00+255			12.255		64.86	Agosto 2025 a Origen	Según cartera topografica -Desvio Calle 8 Zipa Nemocon	
K 00+255	K 00+260			14.411		66.67	Agosto 2025 a Origen	Según cartera topografica -Desvio Calle 8 Zipa Nemocon	
K 00+260	K 00+265			16.574		77.46	Agosto 2025 a Origen	Según cartera topografica -Desvio Calle 8 Zipa Nemocon	
K 00+265	K 00+270			21.027		94.00	Agosto 2025 a Origen	Según cartera topografica -Desvio Calle 8 Zipa Nemocon	
K 00+270	K 00+275			14.548		88.94	Agosto 2025 a Origen	Según cartera topografica -Desvio Calle 8 Zipa Nemocon	
K 00+275	K 00+280			18.308		82.14	Agosto 2025 a Origen	Según cartera topografica -Desvio Calle 8 Zipa Nemocon	
K 00+280	K 00+285			11.609		74.79	Agosto 2025 a Origen	Según cartera topografica -Desvio Calle 8 Zipa Nemocon	
K 00+285	K 00+290			4.545		40.39	Agosto 2025 a Origen	Según cartera topografica -Desvio Calle 8 Zipa Nemocon	
K 00+290	K 00+295			2.920		18.66	Agosto 2025 a Origen	Según cartera topografica -Desvio Calle 8 Zipa Nemocon	
K 00+295	K 00+300			2.265		12.96	Agosto 2025 a Origen	Según cartera topografica -Desvio Calle 8 Zipa Nemocon	
K 00+300	K 00+305			0.000		5.66	Agosto 2025 a Origen	Según cartera topografica -Desvio Calle 8 Zipa Nemocon	
K 00+150	K 00+155			4.204		14.88	Agosto 2025 a Origen	Según cartera topografica -Desvio Calle 8 Nemocon Ubate	
K 00+155	K 00+160			5.050		23.14	Agosto 2025 a Origen	Según cartera topografica -Desvio Calle 8 Nemocon Ubate	
K 00+160	K 00+165			4.497		23.87	Agosto 2025 a Origen	Según cartera topografica -Desvio Calle 8 Nemocon Ubate	
K 00+165	K 00+170			6.341		27.10	Agosto 2025 a Origen	Según cartera topografica -Desvio Calle 8 Nemocon Ubate	
K 00+170	K 00+175			4.080		26.05	Agosto 2025 a Origen	Según cartera topografica -Desvio Calle 8 Nemocon Ubate	
K 00+175	K 00+180			4.884		22.41	Agosto 2025 a Origen	Según cartera topografica -Desvio Calle 8 Nemocon Ubate	
K 00+180	K 00+185			4.629		23.78	Agosto 2025 a Origen	Según cartera topografica -Desvio Calle 8 Nemocon Ubate	
K 00+185	K 00+190			4.433		22.66	Agosto 2025 a Origen	Según cartera topografica -Desvio Calle 8 Nemocon Ubate	
K 00+190	K 00+195			4.332		21.91	Agosto 2025 a Origen	Según cartera topografica -Desvio Calle 8 Nemocon Ubate	
K 00+195	K 00+200			3.455		19.47	Agosto 2025 a Origen	Según cartera topografica -Desvio Calle 8 Nemocon Ubate	
K 00+200	K 00+205			1.693		12.87	Agosto 2025 a Origen	Según cartera topografica -Desvio Calle 8 Nemocon Ubate	
K 00+205	K 00+210			0.622		5.79	Agosto 2025 a Origen	Según cartera topografica -Desvio Calle 8 Nemocon Ubate	
K 00+210	K 00+215			0.000		1.56	Agosto 2025 a Origen	Según cartera topografica -Desvio Calle 8 Nemocon Ubate	
K 00+145	K 00+150			9.754		46.07	Agosto 2025 a Origen	Según cartera topografica -Desvio Calle 8 Bogota Ubate	
K 00+150	K 00+155			7.007		41.90	Agosto 2025 a Origen	Según cartera topografica -Desvio Calle 8 Bogota Ubate	
K 00+155	K 00+160			6.796		34.51	Agosto 2025 a Origen	Según cartera topografica -Desvio Calle 8 Bogota Ubate	
K 00+160	K 00+165			7.106		34.76	Agosto 2025 a Origen	Según cartera topografica -Desvio Calle 8 Bogota Ubate	
K 00+165	K 00+170			0.000		17.77	Agosto 2025 a Origen	Según cartera topografica -Desvio Calle 8 Bogota Ubate	
K 00+170	K 00+175			0.000		-	Agosto 2025 a Origen	Según cartera topografica -Desvio Calle 8 Bogota Ubate	
K 00+175	K 00+180			0.000		-	Agosto 2025 a Origen	Según cartera topografica -Desvio Calle 8 Bogota Ubate	
K 00+180	K 00+185			6.204		15.51	Agosto 2025 a Origen	Según cartera topografica -Desvio Calle 8 Bogota Ubate	
K 00+185	K 00+190			6.682		32.22	Agosto 2025 a Origen	Según cartera topografica -Desvio Calle 8 Bogota Ubate	
K 00+190	K 00+195			5.653		30.84	Agosto 2025 a Origen	Según cartera topografica -Desvio Calle 8 Bogota Ubate	
K 00+195	K 00+200			3.863		23.79	Agosto 2025 a Origen	Según cartera topografica -Desvio Calle 8 Bogota Ubate	
K 00+200	K 00+205			6.401		25.66	Agosto 2025 a Origen	Según cartera topografica -Desvio Calle 8 Bogota Ubate	
K 00+205	K 00+210			6.200		31.50	Agosto 2025 a Origen	Según cartera topografica -Desvio Calle 8 Bogota Ubate	
K 00+060	K 00+070						Agosto 2025 a Origen	Según cartera topografica - Via Tramo 1-2 Susagua	
K 00+070	K 00+080						Agosto 2025 a Origen	Según cartera topografica - Via Tramo 1-2 Susagua	
K 00+080	K 00+090						Agosto 2025 a Origen	Según cartera topografica - Via Tramo 1-2 Susagua	
K 00+100	K 00+105			81.433		291.07	Agosto 2025 a Origen	Según cartera topografica - Via Tramo 1-2 Susagua	
K 00+105	K 00+110			103.471		462.26	Agosto 2025 a Origen	Según cartera topografica - Via Tramo 1-2 Susagua	
K 00+110	K 00+115			74.990		446.15	Agosto 2025 a Origen	Según cartera topografica - Via Tramo 1-2 Susagua	
K 00+115	K 00+120			67.561		356.38	Agosto 2025 a Origen	Según cartera topografica - Via Tramo 1-2 Susagua	
K 00+120	K 00+125			61.377		322.35	Agosto 2025 a Origen	Según cartera topografica - Via Tramo 1-2 Susagua	
K 00+125	K 00+130			68.436		324.53	Agosto 2025 a Origen	Según cartera topografica - Via Tramo 1-2 Susagua	
K 00+130	K 00+135			66.700		337.84	Agosto 2025 a Origen	Según cartera topografica - Via Tramo 1-2 Susagua	
K 00+135	K 00+140			85.776		381.19	Agosto 2025 a Origen	Según cartera topografica - Via Tramo 1-2 Susagua	
K 00+140	K 00+145			122.262		520.10	Agosto 2025 a Origen	Según cartera topografica - Via Tramo 1-2 Susagua	
K 00+145	K 00+150			120.156		606.05	Agosto 2025 a Origen	Según cartera topografica - Via Tramo 1-2 Susagua	
K 00+150	K 00+155			89.581		524.34	Agosto 2025 a Origen	Según cartera topografica - Via Tramo 1-2 Susagua	
K 00+155	K 00+160			74.143		409.31	Agosto 2025 a Origen	Según cartera topografica - Via Tramo 1-2 Susagua	
K 00+160	K 00+165			53.288		318.58	Agosto 2025 a Origen	Según cartera topografica - Via Tramo 1-2 Susagua	
K 00+165	K 00+168			42.342		143.45	Agosto 2025 a Origen	Según cartera topografica - Via Tramo 1-2 Susagua	
K 00+140	K 00+145			0.000		3.87	Agosto 2025 a Origen	Según cartera topografica - Sobreexcavacion Tramo 1-2 Susagua	
K 00+145	K 00+150			6.680		16.70	Agosto 2025 a Origen	Según cartera topografica - Sobreexcavacion Tramo 1-2 Susagua	
K 00+150	K 00+155			10.653		43.33	Agosto 2025 a Origen	Según cartera topografica - Sobreexcavacion Tramo 1-2 Susagua	
K 00+090	K 00+100			39.761		-	Agosto 2025 a Origen	Según cartera topografica -Acceso conectante Cr 36 Paso Ancho	
K 00+100	K 00+110			38.078		389.20	Agosto 2025 a Origen	Según cartera topografica -Acceso conectante Cr 36 Paso Ancho	
K 00+110	K 00+120			28.519		332.99	Agosto 2025 a Origen	Según cartera topografica -Acceso conectante Cr 36 Paso Ancho	
K 00+120	K 00+130			13.901		212.10	Agosto 2025 a Origen	Según cartera topografica -Acceso conectante Cr 36 Paso Ancho	
K 00+130	K 00+140			7.590		107.46	Agosto 2025 a Origen	Según cartera topografica -Acceso conectante Cr 36 Paso Ancho	
K 00+140	K 00+150			4.708		61.49	Agosto 2025 a Origen	Según cartera topografica -Acceso conectante Cr 36 Paso Ancho	
K 00+150	K 00+160			4.522		46.15	Agosto 2025 a Origen	Según cartera topografica -Acceso conectante Cr 36 Paso Ancho	
K 00+025	K 00+030			5.130		20.51	Agosto 2025 a Origen	Según cartera topografica -acceso san gabriel salida occidente	
K 00+030	K 00+035			5.381		26.28	Agosto 2025 a Origen	Según cartera topografica -acceso san gabriel salida occidente	
K 00+035	K 00+040			5.950		28.33	Agosto 2025 a Origen	Según cartera topografica -acceso san gabriel salida occidente	
K 00+040	K 00+045			7.301		33.13	Agosto 2025 a Origen	Según cartera topografica -acceso san gabriel salida occidente	
K 00+045	K 00+050			6.241		33.86	Agosto 2025 a Origen	Según cartera topografica -acceso san gabriel salida occidente	
K 00+050	K 00+055			8.511		36.88	Agosto 2025 a Origen	Según cartera topografica -acceso san gabriel salida occidente	
K 00+055	K 00+060			1.278		24.47	Agosto 2025 a Origen	Según cartera topografica -acceso san gabriel salida occidente	

ITEM		DESCRIPCIÓN				UNIDAD	CANTIDAD ANTERIOR	EN ESTA ACTA	CANTIDAD ACUMULADA
210-13		Excavación sin clasificar de la explanación y canales				M3	264,556.00	0.00	264,556.00
KM INICIAL	KM FINAL	CARRIL	LONGITUD (m)	AREA (m2)	ESPESOR (m)	VOLUMEN (m3)	FECHA	DESCRIPCIÓN	
K 00+060	K 00+065			3.778		12.64	Agosto 2025 a Origen	Según cartera topografica -acceso san gabriel salida occidente	
K 00+005	K 00+010			1.086		5.24	Agosto 2025 a Origen	Según cartera topografica -acceso san gabriel salida lado derecho	
K 00+010	K 00+015			0.000		2.72	Agosto 2025 a Origen	Según cartera topografica -acceso san gabriel salida lado derecho	
K 00+015	K 00+020			0.000		-	Agosto 2025 a Origen	Según cartera topografica -acceso san gabriel salida lado derecho	
K 00+020	K 00+025			0.000		-	Agosto 2025 a Origen	Según cartera topografica -acceso san gabriel salida lado derecho	
K 00+025	K 00+030			4.652		11.63	Agosto 2025 a Origen	Según cartera topografica -acceso san gabriel salida lado derecho	
K 00+030	K 00+035			6.808		28.65	Agosto 2025 a Origen	Según cartera topografica -acceso san gabriel salida lado derecho	
K 00+035	K 00+040			6.151		32.40	Agosto 2025 a Origen	Según cartera topografica -acceso san gabriel salida lado derecho	
K 00+040	K 00+045			0.226		15.94	Agosto 2025 a Origen	Según cartera topografica -acceso san gabriel salida lado derecho	
K 00+045	K 00+050			0.513		1.85	Agosto 2025 a Origen	Según cartera topografica -acceso san gabriel salida lado derecho	
K 00+040	K 00+045			6.224		22.02	Agosto 2025 a Origen	Según cartera topografica -acceso san gabriel entrada lado derecho	
K 00+045	K 00+050			6.265		31.22	Agosto 2025 a Origen	Según cartera topografica -acceso san gabriel entrada lado derecho	
K 00+050	K 00+055			7.242		33.77	Agosto 2025 a Origen	Según cartera topografica -acceso san gabriel entrada lado derecho	
K 00+055	K 00+060			4.029		28.18	Agosto 2025 a Origen	Según cartera topografica -acceso san gabriel entrada lado derecho	
K 00+060	K 00+065			2.765		16.99	Agosto 2025 a Origen	Según cartera topografica -acceso san gabriel entrada lado derecho	
K 00+065	K 00+070			1.279		-	Agosto 2025 a Origen	Según cartera topografica -acceso san gabriel entrada lado derecho	
K 00+070	K 00+075			1.135		6.04	Agosto 2025 a Origen	Según cartera topografica -acceso san gabriel entrada lado derecho	
K 00+075	K 00+078			1.047		2.91	Agosto 2025 a Origen	Según cartera topografica -acceso san gabriel entrada lado derecho	
K 00+000	K 00+005			2.784		35.73	Agosto 2025 a Origen	Según cartera topografica -acceso cruce de cogua eje de salida via existente	
K 00+005	K 00+010			2.215		34.88	Agosto 2025 a Origen	Según cartera topografica -acceso cruce de cogua eje de salida via existente	
K 00+010	K 00+015			3.523		25.77	Agosto 2025 a Origen	Según cartera topografica -acceso cruce de cogua eje de salida via existente	
K 00+015	K 00+020			3.864		18.47	Agosto 2025 a Origen	Según cartera topografica -acceso cruce de cogua eje de salida via existente	
K 00+020	K 00+025			5.444		23.27	Agosto 2025 a Origen	Según cartera topografica -acceso cruce de cogua eje de salida via existente	
K 00+025	K 00+030			7.438		32.21	Agosto 2025 a Origen	Según cartera topografica -acceso cruce de cogua eje de salida via existente	
K 00+030	K 00+035			8.549		39.97	Agosto 2025 a Origen	Según cartera topografica -acceso cruce de cogua eje de salida via existente	
K 00+035	K 00+040			8.574		42.81	Agosto 2025 a Origen	Según cartera topografica -acceso cruce de cogua eje de salida via existente	
K 00+040	K 00+045			7.664		40.60	Agosto 2025 a Origen	Según cartera topografica -acceso cruce de cogua eje de salida via existente	
K 00+045	K 00+050			6.314		34.95	Agosto 2025 a Origen	Según cartera topografica -acceso cruce de cogua eje de salida via existente	
K 00+050	K 00+055			10.049		40.91	Agosto 2025 a Origen	Según cartera topografica -acceso cruce de cogua eje de salida via existente	
K 00+055	K 00+060			8.984		47.58	Agosto 2025 a Origen	Según cartera topografica -acceso cruce de cogua eje de salida via existente	
K 00+060	K 00+065			8.659		44.11	Agosto 2025 a Origen	Según cartera topografica -acceso cruce de cogua eje de salida via existente	
K 00+065	K 00+070			10.260		47.30	Agosto 2025 a Origen	Según cartera topografica -acceso cruce de cogua eje de salida via existente	
K 00+070	K 00+075			9.960		50.55	Agosto 2025 a Origen	Según cartera topografica -acceso cruce de cogua eje de salida via existente	
K 00+075	K 00+080			7.440		43.50	Agosto 2025 a Origen	Según cartera topografica -acceso cruce de cogua eje de salida via existente	
K 00+080	K 00+085			2.859		25.75	Agosto 2025 a Origen	Según cartera topografica -acceso cruce de cogua eje de salida via existente	
K 00+085	K 00+090			1.702		11.40	Agosto 2025 a Origen	Según cartera topografica -acceso cruce de cogua eje de salida via existente	
K 00+090	K 00+095			0.407		5.27	Agosto 2025 a Origen	Según cartera topografica -acceso cruce de cogua eje de salida via existente	
K 00+035	K 00+040			1.171		5.30	Agosto 2025 a Origen	Según cartera topografica -acceso cruce de cogua eje de entrada via existente	
K 00+040	K 00+045			5.197		15.92	Agosto 2025 a Origen	Según cartera topografica -acceso cruce de cogua eje de entrada via existente	
K 00+045	K 00+050			7.235		31.08	Agosto 2025 a Origen	Según cartera topografica -acceso cruce de cogua eje de entrada via existente	
K 00+050	K 00+055			6.993		35.57	Agosto 2025 a Origen	Según cartera topografica -acceso cruce de cogua eje de entrada via existente	
K 00+055	K 00+060			7.358		35.88	Agosto 2025 a Origen	Según cartera topografica -acceso cruce de cogua eje de entrada via existente	
K 00+060	K 00+065			5.141		31.25	Agosto 2025 a Origen	Según cartera topografica -acceso cruce de cogua eje de entrada via existente	
K 00+065	K 00+070			1.444		16.46	Agosto 2025 a Origen	Según cartera topografica -acceso cruce de cogua eje de entrada via existente	
K 00+070	K 00+072			1.111		3.05	Agosto 2025 a Origen	Según cartera topografica -acceso cruce de cogua eje de entrada via existente	
K 00+025	K 00+030			2.374		14.78	Agosto 2025 a Origen	Según cartera topografica -conectante oriental calle 8 Salida	
K 00+030	K 00+035			2.030		11.01	Agosto 2025 a Origen	Según cartera topografica -conectante oriental calle 8 Salida	
K 00+035	K 00+040			3.931		14.90	Agosto 2025 a Origen	Según cartera topografica -conectante oriental calle 8 Salida	
K 00+040	K 00+045			2.942		17.18	Agosto 2025 a Origen	Según cartera topografica -conectante oriental calle 8 Salida	
K 00+045	K 00+050			2.473		13.54	Agosto 2025 a Origen	Según cartera topografica -conectante oriental calle 8 Salida	
K 00+050	K 00+055			0.000		-	Agosto 2025 a Origen	Según cartera topografica -conectante oriental calle 8 Salida	
K 00+060	K 00+060			0.000		-	Agosto 2025 a Origen	Según cartera topografica -conectante oriental calle 8 Salida	
K 00+065	K 00+065			0.000		-	Agosto 2025 a Origen	Según cartera topografica -conectante oriental calle 8 Salida	
K 00+070	K 00+070			0.000		-	Agosto 2025 a Origen	Según cartera topografica -conectante oriental calle 8 Salida	
K 00+075	K 00+075			0.462		-	Agosto 2025 a Origen	Según cartera topografica -conectante oriental calle 8 Salida	
K 00+080	K 00+080			0.262		1.81	Agosto 2025 a Origen	Según cartera topografica -conectante oriental calle 8 Salida	
K 00+085	K 00+085			0.350		1.53	Agosto 2025 a Origen	Según cartera topografica -conectante oriental calle 8 Salida	
K 00+090	K 00+090			0.664		2.54	Agosto 2025 a Origen	Según cartera topografica -conectante oriental calle 8 Salida	
K 00+095	K 00+095			0.725		3.47	Agosto 2025 a Origen	Según cartera topografica -conectante oriental calle 8 Salida	
K 00+100	K 00+100			0.726		3.63	Agosto 2025 a Origen	Según cartera topografica -conectante oriental calle 8 Salida	
K 00+075	K 00+080			2.616		12.09	Agosto 2025 a Origen	Según cartera topografica -conectante oriental calle 8 Entrada	
K 00+080	K 00+085			2.948		13.91	Agosto 2025 a Origen	Según cartera topografica -conectante oriental calle 8 Entrada	
K 00+055	K 00+060			2.003		6.86	Agosto 2025 a Origen	Según cartera topografica -Oriental Bahia calle 8	
K 00+060	K 00+065			0.000		-	Agosto 2025 a Origen	Según cartera topografica -Oriental Bahia calle 8	
K 00+065	K 00+070			0.000		-	Agosto 2025 a Origen	Según cartera topografica -Oriental Bahia calle 8	
K 00+070	K 00+075			0.000		-	Agosto 2025 a Origen	Según cartera topografica -Oriental Bahia calle 8	
K 00+075	K 00+080			0.000		-	Agosto 2025 a Origen	Según cartera topografica -Oriental Bahia calle 8	
K 00+080	K 00+085			0.795		-	Agosto 2025 a Origen	Según cartera topografica -Oriental Bahia calle 8	
K 00+085	K 00+087			0.795		1.67	Agosto 2025 a Origen	Según cartera topografica -Oriental Bahia calle 8	
3+680	3+880		200.00	26.71	0.15	801.30	mar-22	Excavacion primera capa Acta Marzo 2022	
4+370	4+600		230.00	25.00	0.15	862.50	mar-22	Excavacion primera capa Acta Marzo 2022	
4+780	4+890		110.00	24.10	0.15	397.65	mar-22	Excavacion primera capa Acta Marzo 2022	
4+890	5+030		140.00	19.00	0.15	399.00	mar-22	Excavacion primera capa Acta Marzo 2022	
5+030	5+150		120.00	27.58	0.15	496.44	mar-22	Excavacion primera capa Acta Marzo 2022	
5+170	5+540		370.00	23.95	0.15	1,329.23	mar-22	Excavacion primera capa Acta Marzo 2022	
5+600	5+650		50.00	24.94	0.15	187.05	mar-22	Excavacion primera capa Acta Marzo 2022	
5+660	6+700		1040.00	23.30	0.15	3,634.80	mar-22	Excavacion primera capa Acta Marzo 2022	
1+570	1+990		420.00	23.80	0.15	1,499.40	mar-22	Excavacion primera capa Acta Marzo 2022	
0+000	0+290		290.00	17.50	0.15	761.25	mar-22	Excavacion primera capa Acta Marzo 2022	
3+644	3+675		31.00	27.00	0.15	125.55	mar-22	Excavacion primera capa Acta Marzo 2022	
3+930	3+960		30.00	21.50	0.15	96.75	mar-22	Excavacion primera capa Acta Marzo 2022	
3+990	4+030		40.00	19.25	0.15	115.50	mar-22	Excavacion primera capa Acta Marzo 2022	
4+230	4+270		40.00	18.50	0.15	111.00	mar-22	Excavacion primera capa Acta Marzo 2022	
4+350	4+370		20.00	18.50	0.15	55.50	mar-22	Excavacion primera capa Acta Marzo 2022	
0+700	1+000		80.00	33.00	0.15	396.00	mar-22	Excavacion primera capa Acta Marzo 2022	
1+000	1+570		570.00	24.50	0.15	2,094.75	mar-22	Excavacion primera capa Acta Marzo 2022	
3+280	3+680		400.00	21.50	0.15	1,290.00	mar-22	Excavacion primera capa Acta Marzo 2022	
4+100	4+230		130.00	25.50	0.15	497.25	mar-22	Excavacion primera capa Acta Marzo 2022	
4+600	4+780		180.00	27.50	0.15	742.50	mar-22	Excavacion primera capa Acta Marzo 2022	
2+000	2+300		120.00	23.00	0.15	414.00	mar-22	Excavacion primera capa Acta Marzo 2022	
3+930	3+960		30.00	8.40	0.50	126.00	mar-22	Fallos entre el 15 al 22 de marzo 2022- Acta 10	
						560.06	ene-22	Fallos enero 2022	
						683.00	feb-22	Fallos Febrero 2022	
						497.59	mar-22	Fallos Marzo 2022	
K 03+310	K 03+330		20.00	8.00	0.80	128.00	jul-22	Fallo Julio 2022	

ITEM		DESCRIPCIÓN				UNIDAD	CANTIDAD ANTERIOR	EN ESTA ACTA	CANTIDAD ACUMULADA
210-13		Excavación sin clasificar de la explanación y canales				M3	264,556.00	0.00	264,556.00
KM INICIAL	**KM FINAL**	**CARRIL**	**LONGITUD (m)**	**AREA (m2)**	**ESPESOR (m)**	**VOLUMEN (m3)**	**FECHA**	**DESCRIPCIÓN**	
K 00+440	K 00+410		10.00	5.00	0.40	20.00	sep-22	Fallo Septiembre Glorieta Ave colombiana Sur Izquierdo	
K 01+490	K 01+510		20.00	6.00	1.00	120.00	25/11/2022	Fallo Noviembre 2022	
K 01+130	K 01+145		15.00	10.00	0.80	120.00	8/11/2022	Fallo Noviembre 2022	
K 00+760	K 00+765		5.00	5.00	0.50	12.50	20/01/2023	Fallo Enero 2023	
K 00+175	K 00+220		10.00	4.50	1.00	45.00	15/02/2023	Fallo Febrero 2023- retorno norte K0+850 - fallo	
K 00+050	K 00+070		20.00	4.00	0.30	24.00	9/02/2023	Fallo Febrero 2023- retorno sur K0+850 - fallo	
45A04						24.00	ene-23	Fallos PR44 Enero 2023 - Acta No 20	
K0+600	K0+600	E	30.00	10.00	1.30	390.00	6/05/2023	Construcción obra No. 1 (encauce)	
K0+600	K0+600	E	40.00	10.00	1.30	520.00	3/05/2023	Construcción obra No. 1 (encauce)	
K0+600	K0+600	E	20.00	4.20	2.20	184.80	10/05/2023	Construcción obra No. 1 (encauce)	
k00+493	k00+620	I	127.00	3.00	2.00	762.00	2/05/2024	Cnstruccion via - excavacion canal sumidero a obra amoladero	
k07+150	k07+150	I	34.00	0.90	0.80	24.48	18/06/2024	Construccion via - canal para desague -APP-26046	
k00+000	k00+020	E	42.50	1.00	0.50	21.25	23/10/2024	Excavación canal cruce de Cogua - carril norte calzada existente -APP-43152	
K 04+630	K 04+660		30.00	12.00	0.70	- 252.00	jul-22	Excavacion arqueologica K4+630 A k4+660	
K 03+310	K 03+365		20.00	12.00	0.60	- 144.00	jul-22	Excavacion arqueologica K3+310 A k3+365	
K 03+310	K 03+365		2.00	2.00	0.50	- 2.00	jul-22	Excavacion arqueologica K3+310 A k3+365	
K 03+310	K 03+365		2.00	2.00	0.40	- 1.60	jul-22	Excavacion arqueologica K3+310 A k3+365	
45A04						1,500.00	mar-23	Conformacion Rampa 1 Picacho 1	
45A04						768.00	mar-23	Conformacion Rampa 2 Picacho 1	
K 02+000	K 02+000					170.00	nov-21	Actividad Calle San Gabriel - Barandillas	
45A04						270.00	nov-21	Actividad Picacho	
45A05						170.00	may-22	Remocion de derrumbes K16+230; 20+750; 21+000; 23+000	
45A05						105.00	may-22	Remocion de derrumbes K20+800; 21+000; 23+000	
45A04						105.00	19/10/2022	Remocion derrumbe PR 42	
45A04						306.00	20/10/2022	Remocion derrumbe PR 42	
45A04						240.00	29/10/2023	Remocion derrumbe PR 42	
45A04						96.00	17/11/2023	Remocion derrumbe PR 42	
45A04						345.00	26/11/2023	Remocion derrumbe PR 42	
45A04						6,243.31	jun-23	Según cartera topografica Cerro del Picacho 1	
45A04						19.00	Septiembre 2023.	Bacheo - berma Septiembre 2023 - Acta No 28	
45ACND						2,570.00	Marzo 2024 a origen	Bacheo - Varianta Marzo 2024 - Acta No 34	
						- 257,336.48	Julio 2025 a origen	Acumulado acta 50 Julio 2025- Ruta 45ACND	
					SUBTOTAL	**- 0.11**			
						VOLUMENPARA PAGO		-0.11	
						APROXIMACIÓN S/ ESPECIFICACIÓN		**0.11**	
						VOLUMEN TOTAL PARA PAGO :		**0.00**	**m³**

ING. LUIS FELIPE MORENO BRAVO
ING. RESIDENTE DE OBRA
Matricula No: 25202-05870 CND

RUBEN DARIO GUTIERREZ CERVANTES
ING. RESIDENTE INTERVENTORIA
Matrícula No. 68202-28198

INVIAS | MHC S.A.S CONSORCIO VIAL MHC 063

F-635 A

CONTRATO DE OBRA: 989 DE 2021 **PREACTA N.º :** 51

RUTA: RUTA 45A04 **FECHA:** 26-jul-2025 a 25-ago-2025

CONTRATISTA : CONSORCIO VIAL MHC 063

CONTRATO DE INTERVENTORÍA No : 971 DE 2021 **INTERVENTO** CONSORCIO ICEACSA-TPF

ITEM	DESCRIPCIÓN	UNIDAD	CANTIDAD ANTERIOR	EN ESTA ACTA	CANTIDAD ACUMULADA
210-13	Excavación sin clasificar de la explanación y canales	M3	264,556.00	850.00	265,406.00

KM INICIAL	KM FINAL	CARRIL	LONGITUD (m)	AREA(m2) y/o ANCHO (m)	ESPESOR (m)	VOLUMEN (m3)	FECHA	DESCRIPCIÓN
K44+120.00	K44+130.00			12.88		-	Agosto 2025 a Origen	Según cartera topografica Casa Blanca -Ubate
K44+130.00	K44+135.00			12.87		64.37	Agosto 2025 a Origen	Según cartera topografica Casa Blanca -Ubate
K44+135.00	K44+140.00			15.33		70.49	Agosto 2025 a Origen	Según cartera topografica Casa Blanca -Ubate
K44+140.00	K44+145.00			11.49		67.05	Agosto 2025 a Origen	Según cartera topografica Casa Blanca -Ubate
K44+145.00	K44+150.00			11.49		57.45	Agosto 2025 a Origen	Según cartera topografica Casa Blanca -Ubate
K44+150.00	K44+155.00			11.49		57.45	Agosto 2025 a Origen	Según cartera topografica Casa Blanca -Ubate
K44+155.00	K44+160.00			16.18		69.17	Agosto 2025 a Origen	Según cartera topografica Casa Blanca -Ubate
K44+160.00	K44+165.00			16.24		81.05	Agosto 2025 a Origen	Según cartera topografica Casa Blanca -Ubate
K44+165.00	K44+170.00			13.28		73.80	Agosto 2025 a Origen	Según cartera topografica Casa Blanca -Ubate
K44+170.00	K44+175.00			10.85		60.32	Agosto 2025 a Origen	Según cartera topografica Casa Blanca -Ubate
K44+175.00	K44+180.00			6.87		44.30	Agosto 2025 a Origen	Según cartera topografica Casa Blanca -Ubate
K44+180.00	K44+185.00			9.08		39.89	Agosto 2025 a Origen	Según cartera topografica Casa Blanca -Ubate
K44+185.00	K44+190.00			22.70		79.47	Agosto 2025 a Origen	Según cartera topografica Casa Blanca -Ubate
K44+190.00	K44+200.00			25.11		239.07	Agosto 2025 a Origen	Según cartera topografica Casa Blanca -Ubate
K44+200.00	K44+205.00			22.41		118.80	Agosto 2025 a Origen	Según cartera topografica Casa Blanca -Ubate
K44+205.00	K44+210.00			15.28		94.21	Agosto 2025 a Origen	Según cartera topografica Casa Blanca -Ubate
K44+210.00	K44+215.00			14.28		73.88	Agosto 2025 a Origen	Según cartera topografica Casa Blanca -Ubate
K44+215.00	K44+220.00			12.22		66.23	Agosto 2025 a Origen	Según cartera topografica Casa Blanca -Ubate
K44+220.00	K44+230.00			10.54		113.76	Agosto 2025 a Origen	Según cartera topografica Casa Blanca -Ubate
K44+230.00	K44+240.00			8.19		93.63	Agosto 2025 a Origen	Según cartera topografica Casa Blanca -Ubate
K44+240.00	K44+250.00			6.35		72.72	Agosto 2025 a Origen	Según cartera topografica Casa Blanca -Ubate
K44+250.00	K44+260.00			43.52		249.38	Agosto 2025 a Origen	Según cartera topografica Casa Blanca -Ubate
K44+260.00	K44+270.00			49.87		466.97	Agosto 2025 a Origen	Según cartera topografica Casa Blanca -Ubate
K44+270.00	K44+280.00			50.61		502.39	Agosto 2025 a Origen	Según cartera topografica Casa Blanca -Ubate
K44+280.00	K44+290.00			49.36		499.82	Agosto 2025 a Origen	Según cartera topografica Casa Blanca -Ubate
K44+290.00	K44+300.00			42.30		458.29	Agosto 2025 a Origen	Según cartera topografica Casa Blanca -Ubate
K44+300.00	K44+310.00			46.15		442.24	Agosto 2025 a Origen	Según cartera topografica Casa Blanca -Ubate
K44+310.00	K44+320.00			18.38		322.63	Agosto 2025 a Origen	Según cartera topografica Casa Blanca -Ubate
K44+320.00	K44+330.00			32.96		256.70	Agosto 2025 a Origen	Según cartera topografica Casa Blanca -Ubate
K44+330.00	K44+340.00			33.74		333.52	Agosto 2025 a Origen	Según cartera topografica Casa Blanca -Ubate
K44+340.00	K44+350.00			21.02		273.81	Agosto 2025 a Origen	Según cartera topografica Casa Blanca -Ubate
K44+350.00	K44+360.00			26.91		239.64	Agosto 2025 a Origen	Según cartera topografica Casa Blanca -Ubate
K44+360.00	K44+365.00			37.91		162.05	Agosto 2025 a Origen	Según cartera topografica Casa Blanca -Ubate
K44+365.00	K44+370.00			19.44		143.38	Agosto 2025 a Origen	Según cartera topografica Casa Blanca -Ubate
K44+370.00	K44+375.00			30.08		123.80	Agosto 2025 a Origen	Según cartera topografica Casa Blanca -Ubate
K44+375.00	K44+380.00			32.38		156.15	Agosto 2025 a Origen	Según cartera topografica Casa Blanca -Ubate
K44+380.00	K44+390.00			46.88		396.32	Agosto 2025 a Origen	Según cartera topografica Casa Blanca -Ubate
K44+390.00	K44+394.00			7.96		109.68	Agosto 2025 a Origen	Según cartera topografica Casa Blanca -Ubate
K44+394.00	K44+396.00			8.20		16.16	Agosto 2025 a Origen	Según cartera topografica Casa Blanca -Ubate
K44+396.00	K44+398.00			10.26		18.46	Agosto 2025 a Origen	Según cartera topografica Casa Blanca -Ubate
K44+398.00	K44+400.00			31.85		42.11	Agosto 2025 a Origen	Según cartera topografica Casa Blanca -Ubate
K44+400.00	K44+402.00			20.66		52.51	Agosto 2025 a Origen	Según cartera topografica Casa Blanca -Ubate
K44+402.00	K44+404.00			17.42		38.07	Agosto 2025 a Origen	Según cartera topografica Casa Blanca -Ubate
K44+404.00	K44+406.00			15.11		32.52	Agosto 2025 a Origen	Según cartera topografica Casa Blanca -Ubate
K44+406.00	K44+408.00			15.45		30.56	Agosto 2025 a Origen	Según cartera topografica Casa Blanca -Ubate
K44+408.00	K44+410.00			14.25		29.70	Agosto 2025 a Origen	Según cartera topografica Casa Blanca -Ubate
K44+410.00	K44+412.00			16.35		30.60	Agosto 2025 a Origen	Según cartera topografica Casa Blanca -Ubate
K44+412.00	K44+414.00			9.45		25.79	Agosto 2025 a Origen	Según cartera topografica Casa Blanca -Ubate
K44+414.00	K44+416.00			8.21		17.65	Agosto 2025 a Origen	Según cartera topografica Casa Blanca -Ubate
K44+416.00	K44+418.00			3.11		11.32	Agosto 2025 a Origen	Según cartera topografica Casa Blanca -Ubate
K44+418.00	K44+420.00			2.98		6.08	Agosto 2025 a Origen	Según cartera topografica Casa Blanca -Ubate
K44+420.00	K44+422.00			3.39		6.37	Agosto 2025 a Origen	Según cartera topografica Casa Blanca -Ubate
K44+422.00	K44+424.00			4.00		7.39	Agosto 2025 a Origen	Según cartera topografica Casa Blanca -Ubate
K00+010.00	K00+012.00			7.65		12.70	Agosto 2025 a Origen	Según cartera topografica Retorno K 44 +400 Zipa - Zipa Casa Blanca -Ubate
K00+012.00	K00+014.00			8.96		16.61	Agosto 2025 a Origen	Según cartera topografica Retorno K 44 +400 Zipa - Zipa Casa Blanca -Ubate
K00+014.00	K00+016.00			9.45		18.41	Agosto 2025 a Origen	Según cartera topografica Retorno K 44 +400 Zipa - Zipa Casa Blanca -Ubate
K00+016.00	K00+018.00			9.95		19.40	Agosto 2025 a Origen	Según cartera topografica Retorno K 44 +400 Zipa - Zipa Casa Blanca -Ubate
K00+018.00	K00+020.00			11.42		21.37	Agosto 2025 a Origen	Según cartera topografica Retorno K 44 +400 Zipa - Zipa Casa Blanca -Ubate
K00+020.00	K00+022.00			17.97		29.39	Agosto 2025 a Origen	Según cartera topografica Retorno K 44 +400 Zipa - Zipa Casa Blanca -Ubate
K00+022.00	K00+024.00			25.87		43.84	Agosto 2025 a Origen	Según cartera topografica Retorno K 44 +400 Zipa - Zipa Casa Blanca -Ubate
K00+024.00	K00+026.00			24.40		50.27	Agosto 2025 a Origen	Según cartera topografica Retorno K 44 +400 Zipa - Zipa Casa Blanca -Ubate
K00+026.00	K00+028.00			35.68		60.08	Agosto 2025 a Origen	Según cartera topografica Retorno K 44 +400 Zipa - Zipa Casa Blanca -Ubate
K00+028.00	K00+030.00			45.14		80.83	Agosto 2025 a Origen	Según cartera topografica Retorno K 44 +400 Zipa - Zipa Casa Blanca -Ubate
K00+030.00	K00+032.00			33.56		78.70	Agosto 2025 a Origen	Según cartera topografica Retorno K 44 +400 Zipa - Zipa Casa Blanca -Ubate
K00+032.00	K00+034.00			38.07		71.63	Agosto 2025 a Origen	Según cartera topografica Retorno K 44 +400 Zipa - Zipa Casa Blanca -Ubate
K00+034.00	K00+036.00			47.25		85.32	Agosto 2025 a Origen	Según cartera topografica Retorno K 44 +400 Zipa - Zipa Casa Blanca -Ubate
K00+130.00	K00+132.00			13.35		22.41	Agosto 2025 a Origen	Según cartera topografica Retorno K 44+ 400 Ubate- Ubate Casa Blanca -Ubate
K00+132.00	K00+134.00			20.50		33.85	Agosto 2025 a Origen	Según cartera topografica Retorno K 44+ 400 Ubate- Ubate Casa Blanca -Ubate
K00+134.00	K00+136.00			21.69		42.19	Agosto 2025 a Origen	Según cartera topografica Retorno K 44+ 400 Ubate- Ubate Casa Blanca -Ubate
K00+136.00	K00+138.00			22.35		44.04	Agosto 2025 a Origen	Según cartera topografica Retorno K 44+ 400 Ubate- Ubate Casa Blanca -Ubate
K00+138.00	K00+140.00			18.63		40.98	Agosto 2025 a Origen	Según cartera topografica Retorno K 44+ 400 Ubate- Ubate Casa Blanca -Ubate
K00+140.00	K00+142.00			15.22		33.85	Agosto 2025 a Origen	Según cartera topografica Retorno K 44+ 400 Ubate- Ubate Casa Blanca -Ubate
K00+142.00	K00+144.00			14.28		29.49	Agosto 2025 a Origen	Según cartera topografica Retorno K 44+ 400 Ubate- Ubate Casa Blanca -Ubate
K00+144.00	K00+146.00			12.49		26.76	Agosto 2025 a Origen	Según cartera topografica Retorno K 44+ 400 Ubate- Ubate Casa Blanca -Ubate
K00+146.00	K00+148.00			6.01		18.50	Agosto 2025 a Origen	Según cartera topografica Retorno K 44+ 400 Ubate- Ubate Casa Blanca -Ubate
K44+350.00	K44+370.00	E	20.00	10.00	0.25	50.00	Marzo 2025.	Fallo Casa Blanca Ubate
						-7219.52	Julio 2025 a Enero de 2025	Acumulado acta 50 Julio 2025- Ruta 45A04 Carteras
					SUBTOTAL	850.23		

VOLUMENPARA PAGO	850.23	
APROXIMACIÓN S/ ESPECIFICACIÓN	-0.23	
VOLUMEN TOTAL PARA PAGO :	850.00	m^3

ING. LUIS FELIPE MORENO BRAVO
ING. RESIDENTE DE OBRA
Matricula No: 25202-05870 CND

RUBEN DARIO GUTIERREZ CERVANTES
ING. RESIDENTE INTERVENTORIA
Matrícula No. 68202-28198

INVIAS | MHC S.A.S CONSORCIO VIAL MHC 063

F-635 A

CONTRATO DE OBRA: 989 DE 2021 **PREACTA N.º :** 51

RUTA: RUTA 45ACND **FECHA:** 26-jul-2025 a 25-ago-2025

CONTRATISTA : CONSORCIO VIAL MHC 063

CONTRATO DE INTERVENTORÍA No : 971 DE 2021 **INTERVENTOR:** CONSORCIO ICEACSA-TPF

ITEM	DESCRIPCIÓN	UNIDAD	CANTIDAD ANTERIOR	EN ESTA ACTA	CANTIDAD ACUMULADA
220.1	Terraplenes	M3	316,943.40	28.00	316,971.40

KM INICIAL	KM FINAL	CARRIL	LONGITUD (m)	AREA (m2)	ESPESOR (m)	VOLUMEN (m3)	FECHA	DESCRIPCIÓN
K 00+480	K 00+490			19.026		137.74	Agosto 2025 a Origen	Según cartera topografica
K 00+490	K 00+500			19.776		194.01	Agosto 2025 a Origen	Según cartera topografica
K 00+500	K 00+510			13.327		165.52	Agosto 2025 a Origen	Según cartera topografica
K 00+510	K 00+520			26.613		199.70	Agosto 2025 a Origen	Según cartera topografica
K 00+520	K 00+530			20.751		236.82	Agosto 2025 a Origen	Según cartera topografica
K 00+530	K 00+540			23.608		221.80	Agosto 2025 a Origen	Según cartera topografica
K 00+540	K 00+550			22.695		231.52	Agosto 2025 a Origen	Según cartera topografica
K 00+550	K 00+560			23.926		233.11	Agosto 2025 a Origen	Según cartera topografica
K 00+560	K 00+570			27.547		257.37	Agosto 2025 a Origen	Según cartera topografica
K 00+570	K 00+580			19.114		233.31	Agosto 2025 a Origen	Según cartera topografica
K 00+580	K 00+590			28.505		238.10	Agosto 2025 a Origen	Según cartera topografica
K 00+590	K 00+600			25.714		271.10	Agosto 2025 a Origen	Según cartera topografica
K 00+600	K 00+610			23.915		248.15	Agosto 2025 a Origen	Según cartera topografica
K 00+610	K 00+620			44.120		340.18	Agosto 2025 a Origen	Según cartera topografica
K 00+620	K 00+630			47.597		458.59	Agosto 2025 a Origen	Según cartera topografica
K 00+630	K 00+640			45.795		466.96	Agosto 2025 a Origen	Según cartera topografica
K 00+640	K 00+650			42.809		443.02	Agosto 2025 a Origen	Según cartera topografica
K 00+650	K 00+660			39.632		412.21	Agosto 2025 a Origen	Según cartera topografica
K 00+660	K 00+670			40.045		398.39	Agosto 2025 a Origen	Según cartera topografica
K 00+670	K 00+680			43.262		416.54	Agosto 2025 a Origen	Según cartera topografica
K 00+680	K 00+690			42.040		426.51	Agosto 2025 a Origen	Según cartera topografica
K 00+690	K 00+700			32.735		373.87	Agosto 2025 a Origen	Según cartera topografica
K 00+700	K 00+710			26.329		295.32	Agosto 2025 a Origen	Según cartera topografica
K 00+710	K 00+720			26.408		263.69	Agosto 2025 a Origen	Según cartera topografica
K 00+720	K 00+730			25.081		257.45	Agosto 2025 a Origen	Según cartera topografica
K 00+730	K 00+740			22.276		236.79	Agosto 2025 a Origen	Según cartera topografica
K 00+740	K 00+750			16.487		193.82	Agosto 2025 a Origen	Según cartera topografica
K 00+750	K 00+760			17.630		170.59	Agosto 2025 a Origen	Según cartera topografica
K 00+760	K 00+770			19.054		183.42	Agosto 2025 a Origen	Según cartera topografica
K 00+770	K 00+780			19.548		193.01	Agosto 2025 a Origen	Según cartera topografica
K 00+780	K 00+790			19.395		194.72	Agosto 2025 a Origen	Según cartera topografica
K 00+790	K 00+800			19.059		192.27	Agosto 2025 a Origen	Según cartera topografica
K 00+800	K 00+810			19.695		193.77	Agosto 2025 a Origen	Según cartera topografica
K 00+810	K 00+820			22.789		212.42	Agosto 2025 a Origen	Según cartera topografica
K 00+820	K 00+830			23.592		231.91	Agosto 2025 a Origen	Según cartera topografica
K 00+830	K 00+840			24.228		239.10	Agosto 2025 a Origen	Según cartera topografica
K 00+840	K 00+850			31.413		278.21	Agosto 2025 a Origen	Según cartera topografica
K 00+850	K 00+860			40.218		358.16	Agosto 2025 a Origen	Según cartera topografica
K 00+860	K 00+870			41.267		407.43	Agosto 2025 a Origen	Según cartera topografica
K 00+870	K 00+880			38.551		399.09	Agosto 2025 a Origen	Según cartera topografica
K 00+880	K 00+890			37.328		379.40	Agosto 2025 a Origen	Según cartera topografica
K 00+890	K 00+900			40.269		387.99	Agosto 2025 a Origen	Según cartera topografica
K 00+900	K 00+910			41.449		408.59	Agosto 2025 a Origen	Según cartera topografica
K 00+910	K 00+920			43.203		423.26	Agosto 2025 a Origen	Según cartera topografica
K 00+920	K 00+930			58.123		506.63	Agosto 2025 a Origen	Según cartera topografica
K 00+930	K 00+940			52.807		554.65	Agosto 2025 a Origen	Según cartera topografica
K 00+940	K 00+950			51.409		521.08	Agosto 2025 a Origen	Según cartera topografica
K 00+950	K 00+960			52.773		520.91	Agosto 2025 a Origen	Según cartera topografica
K 00+960	K 00+970			57.088		549.31	Agosto 2025 a Origen	Según cartera topografica
K 00+970	K 00+980			46.455		517.72	Agosto 2025 a Origen	Según cartera topografica
K 00+980	K 00+990			50.157		483.06	Agosto 2025 a Origen	Según cartera topografica
K 00+990	K 01+000			44.487		473.22	Agosto 2025 a Origen	Según cartera topografica
K 01+000	K 01+010			45.740		451.14	Agosto 2025 a Origen	Según cartera topografica
K 01+010	K 01+020			44.559		451.50	Agosto 2025 a Origen	Según cartera topografica
K 01+020	K 01+030			53.310		489.35	Agosto 2025 a Origen	Según cartera topografica
K 01+030	K 01+040			49.122		512.16	Agosto 2025 a Origen	Según cartera topografica
K 01+040	K 01+050			50.763		499.43	Agosto 2025 a Origen	Según cartera topografica
K 01+050	K 01+060			58.544		546.54	Agosto 2025 a Origen	Según cartera topografica
K 01+060	K 01+070			54.506		565.25	Agosto 2025 a Origen	Según cartera topografica
K 01+070	K 01+080			50.868		526.87	Agosto 2025 a Origen	Según cartera topografica
K 01+080	K 01+090			46.374		486.21	Agosto 2025 a Origen	Según cartera topografica
K 01+090	K 01+100			45.287		458.31	Agosto 2025 a Origen	Según cartera topografica
K 01+100	K 01+110			32.568		389.28	Agosto 2025 a Origen	Según cartera topografica
K 01+110	K 01+120			32.370		324.69	Agosto 2025 a Origen	Según cartera topografica
K 01+120	K 01+130			40.896		366.33	Agosto 2025 a Origen	Según cartera topografica
K 01+130	K 01+140			40.241		405.69	Agosto 2025 a Origen	Según cartera topografica
K 01+140	K 01+150			41.307		407.74	Agosto 2025 a Origen	Según cartera topografica
K 01+150	K 01+160			42.801		420.54	Agosto 2025 a Origen	Según cartera topografica
K 01+160	K 01+170			44.281		435.41	Agosto 2025 a Origen	Según cartera topografica
K 01+170	K 01+180			42.546		434.14	Agosto 2025 a Origen	Según cartera topografica
K 01+180	K 01+190			38.974		407.60	Agosto 2025 a Origen	Según cartera topografica
K 01+190	K 01+200			35.463		372.19	Agosto 2025 a Origen	Según cartera topografica
K 01+200	K 01+210			37.043		362.53	Agosto 2025 a Origen	Según cartera topografica
K 01+210	K 01+220			38.501		377.72	Agosto 2025 a Origen	Según cartera topografica
K 01+220	K 01+230			40.560		395.31	Agosto 2025 a Origen	Según cartera topografica
K 01+230	K 01+240			41.164		408.62	Agosto 2025 a Origen	Según cartera topografica
K 01+240	K 01+250			39.727		404.46	Agosto 2025 a Origen	Según cartera topografica
K 01+250	K 01+260			41.447		405.87	Agosto 2025 a Origen	Según cartera topografica
K 01+260	K 01+270			47.787		446.17	Agosto 2025 a Origen	Según cartera topografica
K 01+270	K 01+280			42.004		448.96	Agosto 2025 a Origen	Según cartera topografica
K 01+280	K 01+290			38.421		402.13	Agosto 2025 a Origen	Según cartera topografica
K 01+290	K 01+300			40.485		394.53	Agosto 2025 a Origen	Según cartera topografica
K 01+300	K 01+310			10.068		252.77	Agosto 2025 a Origen	Según cartera topografica
K 01+310	K 01+320			10.660		103.64	Agosto 2025 a Origen	Según cartera topografica
K 01+320	K 01+330			11.269		109.65	Agosto 2025 a Origen	Según cartera topografica
K 01+330	K 01+340			11.300		112.85	Agosto 2025 a Origen	Según cartera topografica
K 01+340	K 01+350			10.984		111.42	Agosto 2025 a Origen	Según cartera topografica
K 01+350	K 01+360			10.905		109.45	Agosto 2025 a Origen	Según cartera topografica
K 01+360	K 01+370			11.608		112.57	Agosto 2025 a Origen	Según cartera topografica
K 01+370	K 01+380			39.742		256.75	Agosto 2025 a Origen	Según cartera topografica
K 01+380	K 01+390			39.509		396.26	Agosto 2025 a Origen	Según cartera topografica
K 01+390	K 01+400			40.087		397.98	Agosto 2025 a Origen	Según cartera topografica
K 01+400	K 01+410			33.850		369.69	Agosto 2025 a Origen	Según cartera topografica
K 01+410	K 01+420			35.612		347.31	Agosto 2025 a Origen	Según cartera topografica
K 01+420	K 01+430			35.442		355.27	Agosto 2025 a Origen	Según cartera topografica
K 01+430	K 01+440			34.524		349.83	Agosto 2025 a Origen	Según cartera topografica
K 01+440	K 01+450			31.069		327.97	Agosto 2025 a Origen	Según cartera topografica
K 01+450	K 01+460			0.000		155.35	Agosto 2025 a Origen	Según cartera topografica
K 01+460	K 01+470			0.000		-	Agosto 2025 a Origen	Según cartera topografica

ITEM		DESCRIPCIÓN				UNIDAD	CANTIDAD ANTERIOR	EN ESTA ACTA	CANTIDAD ACUMULADA
220.1		Terraplenes				M3	316,943.40	28.00	316,971.40
KM INICIAL	KM FINAL	CARRIL	LONGITUD (m)	AREA (m2)	ESPESOR (m)	VOLUMEN (m3)	FECHA	DESCRIPCIÓN	
K 01+470	K 01+480			50.049		250.25	Agosto 2025 a Origen	Según cartera topografica	
K 01+480	K 01+490			27.119		385.84	Agosto 2025 a Origen	Según cartera topografica	
K 01+490	K 01+500			29.125		281.22	Agosto 2025 a Origen	Según cartera topografica	
K 01+500	K 01+510			30.709		299.17	Agosto 2025 a Origen	Según cartera topografica	
K 01+510	K 01+520			32.073		313.91	Agosto 2025 a Origen	Según cartera topografica	
K 01+520	K 01+530			33.627		328.50	Agosto 2025 a Origen	Según cartera topografica	
K 01+530	K 01+540			34.954		342.91	Agosto 2025 a Origen	Según cartera topografica	
K 01+540	K 01+550			39.262		371.08	Agosto 2025 a Origen	Según cartera topografica	
K 01+550	K 01+560			41.296		402.79	Agosto 2025 a Origen	Según cartera topografica	
K 01+560	K 01+570			50.602		459.49	Agosto 2025 a Origen	Según cartera topografica	
K 01+570	K 01+580			51.988		512.95	Agosto 2025 a Origen	Según cartera topografica	
K 01+580	K 01+590			47.030		495.09	Agosto 2025 a Origen	Según cartera topografica	
K 01+590	K 01+600			51.512		492.71	Agosto 2025 a Origen	Según cartera topografica	
K 01+600	K 01+610			53.299		524.06	Agosto 2025 a Origen	Según cartera topografica	
K 01+610	K 01+620			52.322		528.11	Agosto 2025 a Origen	Según cartera topografica	
K 01+620	K 01+630			50.310		513.16	Agosto 2025 a Origen	Según cartera topografica	
K 01+630	K 01+640			50.118		502.14	Agosto 2025 a Origen	Según cartera topografica	
K 01+640	K 01+650			47.358		487.38	Agosto 2025 a Origen	Según cartera topografica	
K 01+650	K 01+660			45.540		464.49	Agosto 2025 a Origen	Según cartera topografica	
K 01+660	K 01+670			42.960		442.50	Agosto 2025 a Origen	Según cartera topografica	
K 01+670	K 01+680			39.175		410.68	Agosto 2025 a Origen	Según cartera topografica	
K 01+680	K 01+690			36.758		379.67	Agosto 2025 a Origen	Según cartera topografica	
K 01+690	K 01+700			36.045		364.02	Agosto 2025 a Origen	Según cartera topografica	
K 01+700	K 01+710			35.211		356.28	Agosto 2025 a Origen	Según cartera topografica	
K 01+710	K 01+720			34.469		348.40	Agosto 2025 a Origen	Según cartera topografica	
K 01+720	K 01+730			41.619		380.44	Agosto 2025 a Origen	Según cartera topografica	
K 01+730	K 01+740			38.821		402.20	Agosto 2025 a Origen	Según cartera topografica	
K 01+740	K 01+750			55.679		472.50	Agosto 2025 a Origen	Según cartera topografica	
K 01+750	K 01+760			29.774		427.27	Agosto 2025 a Origen	Según cartera topografica	
K 01+760	K 01+770			64.638		472.06	Agosto 2025 a Origen	Según cartera topografica	
K 01+770	K 01+780			49.222		569.30	Agosto 2025 a Origen	Según cartera topografica	
K 01+780	K 01+790			51.775		504.99	Agosto 2025 a Origen	Según cartera topografica	
K 01+790	K 01+800			50.078		509.27	Agosto 2025 a Origen	Según cartera topografica	
K 01+800	K 01+810			52.575		513.27	Agosto 2025 a Origen	Según cartera topografica	
K 01+810	K 01+820			35.044		438.10	Agosto 2025 a Origen	Según cartera topografica	
K 01+820	K 01+830			34.356		347.00	Agosto 2025 a Origen	Según cartera topografica	
K 01+830	K 01+840			30.581		324.69	Agosto 2025 a Origen	Según cartera topografica	
K 01+840	K 01+850			30.914		307.48	Agosto 2025 a Origen	Según cartera topografica	
K 01+850	K 01+860			35.606		332.60	Agosto 2025 a Origen	Según cartera topografica	
K 01+860	K 01+870			44.457		400.32	Agosto 2025 a Origen	Según cartera topografica	
K 01+870	K 01+880			47.100		457.79	Agosto 2025 a Origen	Según cartera topografica	
K 01+880	K 01+890			44.992		460.46	Agosto 2025 a Origen	Según cartera topografica	
K 01+890	K 01+900			45.260		451.26	Agosto 2025 a Origen	Según cartera topografica	
K 01+900	K 01+910			45.954		456.07	Agosto 2025 a Origen	Según cartera topografica	
K 01+910	K 01+920			44.327		451.41	Agosto 2025 a Origen	Según cartera topografica	
K 01+920	K 01+930			46.302		453.15	Agosto 2025 a Origen	Según cartera topografica	
K 01+930	K 01+940			40.041		431.72	Agosto 2025 a Origen	Según cartera topografica	
K 01+940	K 01+950			35.829		379.35	Agosto 2025 a Origen	Según cartera topografica	
K 01+950	K 01+960			39.603		377.16	Agosto 2025 a Origen	Según cartera topografica	
K 01+960	K 01+970			42.612		411.08	Agosto 2025 a Origen	Según cartera topografica	
K 01+970	K 01+980			42.481		425.47	Agosto 2025 a Origen	Según cartera topografica	
K 01+980	K 01+990			46.970		447.26	Agosto 2025 a Origen	Según cartera topografica	
K 01+990	K 02+000			0.000		234.85	Agosto 2025 a Origen	Según cartera topografica	
K 02+000	K 02+010			37.223		186.12	Agosto 2025 a Origen	Según cartera topografica	
K 02+010	K 02+020			40.918		390.71	Agosto 2025 a Origen	Según cartera topografica	
K 02+020	K 02+030			53.416		471.67	Agosto 2025 a Origen	Según cartera topografica	
K 02+030	K 02+040			50.878		521.47	Agosto 2025 a Origen	Según cartera topografica	
K 02+040	K 02+050			48.918		498.98	Agosto 2025 a Origen	Según cartera topografica	
K 02+050	K 02+060			45.344		471.31	Agosto 2025 a Origen	Según cartera topografica	
K 02+060	K 02+070			45.053		451.99	Agosto 2025 a Origen	Según cartera topografica	
K 02+070	K 02+080			37.287		411.70	Agosto 2025 a Origen	Según cartera topografica	
K 02+080	K 02+090			39.589		384.38	Agosto 2025 a Origen	Según cartera topografica	
K 02+090	K 02+100			50.021		448.05	Agosto 2025 a Origen	Según cartera topografica	
K 02+100	K 02+110			64.056		570.39	Agosto 2025 a Origen	Según cartera topografica	
K 02+110	K 02+120			80.364		722.10	Agosto 2025 a Origen	Según cartera topografica	
K 02+120	K 02+130			92.459		864.12	Agosto 2025 a Origen	Según cartera topografica	
K 02+130	K 02+140			61.815		771.37	Agosto 2025 a Origen	Según cartera topografica	
K 02+140	K 02+150			55.042		584.29	Agosto 2025 a Origen	Según cartera topografica	
K 02+150	K 02+160			43.970		495.06	Agosto 2025 a Origen	Según cartera topografica	
K 02+160	K 02+170			59.470		517.20	Agosto 2025 a Origen	Según cartera topografica	
K 02+170	K 02+180			67.320		633.95	Agosto 2025 a Origen	Según cartera topografica	
K 02+180	K 02+190			52.566		599.43	Agosto 2025 a Origen	Según cartera topografica	
K 02+190	K 02+200			40.580		465.73	Agosto 2025 a Origen	Según cartera topografica	
K 02+200	K 02+210			32.140		363.60	Agosto 2025 a Origen	Según cartera topografica	
K 02+210	K 02+220			21.778		269.59	Agosto 2025 a Origen	Según cartera topografica	
K 02+220	K 02+230			12.028		169.03	Agosto 2025 a Origen	Según cartera topografica	
K 02+230	K 02+240			12.300		121.64	Agosto 2025 a Origen	Según cartera topografica	
K 02+240	K 02+250			5.786		90.43	Agosto 2025 a Origen	Según cartera topografica	
K 02+250	K 02+260			0.000		28.93	Agosto 2025 a Origen	Según cartera topografica	
K 03+290	K 03+300			59.292		296.46	Agosto 2025 a Origen	Según cartera topografica	
K 03+300	K 03+310			54.692		569.92	Agosto 2025 a Origen	Según cartera topografica	
K 03+310	K 03+320			56.719		557.06	Agosto 2025 a Origen	Según cartera topografica	
K 03+320	K 03+330			45.985		513.52	Agosto 2025 a Origen	Según cartera topografica	
K 03+330	K 03+340			42.972		444.79	Agosto 2025 a Origen	Según cartera topografica	
K 03+340	K 03+350			46.217		445.95	Agosto 2025 a Origen	Según cartera topografica	
K 03+350	K 03+360			46.840		465.29	Agosto 2025 a Origen	Según cartera topografica	
K 03+360	K 03+370			27.863		373.52	Agosto 2025 a Origen	Según cartera topografica	
K 03+370	K 03+380			39.283		335.73	Agosto 2025 a Origen	Según cartera topografica	
K 03+380	K 03+390			32.961		361.22	Agosto 2025 a Origen	Según cartera topografica	
K 03+390	K 03+400			38.569		357.65	Agosto 2025 a Origen	Según cartera topografica	
K 03+400	K 03+410			38.906		387.38	Agosto 2025 a Origen	Según cartera topografica	
K 03+410	K 03+420			41.446		401.76	Agosto 2025 a Origen	Según cartera topografica	
K 03+420	K 03+430			38.376		399.11	Agosto 2025 a Origen	Según cartera topografica	
K 03+430	K 03+440			40.885		396.31	Agosto 2025 a Origen	Según cartera topografica	
K 03+440	K 03+450			42.243		415.64	Agosto 2025 a Origen	Según cartera topografica	
K 03+450	K 03+460			44.783		435.13	Agosto 2025 a Origen	Según cartera topografica	
K 03+460	K 03+470			52.124		484.54	Agosto 2025 a Origen	Según cartera topografica	
K 03+470	K 03+480			51.609		518.67	Agosto 2025 a Origen	Según cartera topografica	
K 03+480	K 03+490			48.928		502.69	Agosto 2025 a Origen	Según cartera topografica	
K 03+490	K 03+500			53.586		512.57	Agosto 2025 a Origen	Según cartera topografica	
K 03+500	K 03+510			65.634		596.10	Agosto 2025 a Origen	Según cartera topografica	
K 03+510	K 03+520			68.700		671.67	Agosto 2025 a Origen	Según cartera topografica	
K 03+520	K 03+530			75.504		721.02	Agosto 2025 a Origen	Según cartera topografica	
K 03+530	K 03+540			75.714		756.09	Agosto 2025 a Origen	Según cartera topografica	
K 03+540	K 03+550			81.040		783.77	Agosto 2025 a Origen	Según cartera topografica	
K 03+550	K 03+560			81.454		812.47	Agosto 2025 a Origen	Según cartera topografica	
K 03+560	K 03+570			96.493		889.74	Agosto 2025 a Origen	Según cartera topografica	

ITEM		DESCRIPCIÓN				UNIDAD	CANTIDAD ANTERIOR	EN ESTA ACTA	CANTIDAD ACUMULADA
220.1		Terraplenes				M3	316,943.40	28.00	316,971.40
KM INICIAL	KM FINAL	CARRIL	LONGITUD (m)	AREA (m2)	ESPESOR (m)	VOLUMEN (m3)	FECHA	DESCRIPCIÓN	
K 03+570	K 03+580			103.944		1,002.19	Agosto 2025 a Origen	Según cartera topografica	
K 03+580	K 03+590			87.190		955.67	Agosto 2025 a Origen	Según cartera topografica	
K 03+590	K 03+600			73.953		805.72	Agosto 2025 a Origen	Según cartera topografica	
K 03+600	K 03+610			98.036		859.95	Agosto 2025 a Origen	Según cartera topografica	
K 03+610	K 03+620			87.865		929.51	Agosto 2025 a Origen	Según cartera topografica	
K 03+620	K 03+630			90.191		890.28	Agosto 2025 a Origen	Según cartera topografica	
K 03+630	K 03+640			27.537		588.64	Agosto 2025 a Origen	Según cartera topografica	
K 03+640	K 03+650			102.366		649.52	Agosto 2025 a Origen	Según cartera topografica	
K 03+650	K 03+660			98.997		1,006.82	Agosto 2025 a Origen	Según cartera topografica	
K 03+660	K 03+670			93.684		963.41	Agosto 2025 a Origen	Según cartera topografica	
K 03+670	K 03+680			96.775		952.30	Agosto 2025 a Origen	Según cartera topografica	
K 03+680	K 03+690			81.212		889.94	Agosto 2025 a Origen	Según cartera topografica	
K 03+690	K 03+700			76.128		786.70	Agosto 2025 a Origen	Según cartera topografica	
K 03+700	K 03+710			71.022		735.75	Agosto 2025 a Origen	Según cartera topografica	
K 03+710	K 03+720			71.337		711.80	Agosto 2025 a Origen	Según cartera topografica	
K 03+720	K 03+730			74.441		728.89	Agosto 2025 a Origen	Según cartera topografica	
K 03+730	K 03+740			71.948		731.95	Agosto 2025 a Origen	Según cartera topografica	
K 03+740	K 03+750			70.368		711.58	Agosto 2025 a Origen	Según cartera topografica	
K 03+750	K 03+760			69.843		701.06	Agosto 2025 a Origen	Según cartera topografica	
K 03+760	K 03+770			69.892		698.68	Agosto 2025 a Origen	Según cartera topografica	
K 03+770	K 03+780			69.057		694.75	Agosto 2025 a Origen	Según cartera topografica	
K 03+780	K 03+790			66.057		675.57	Agosto 2025 a Origen	Según cartera topografica	
K 03+790	K 03+800			62.181		641.19	Agosto 2025 a Origen	Según cartera topografica	
K 03+800	K 03+810			60.680		614.31	Agosto 2025 a Origen	Según cartera topografica	
K 03+810	K 03+820			57.685		591.83	Agosto 2025 a Origen	Según cartera topografica	
K 03+820	K 03+830			58.218		579.52	Agosto 2025 a Origen	Según cartera topografica	
K 03+830	K 03+840			56.275		572.47	Agosto 2025 a Origen	Según cartera topografica	
K 03+840	K 03+850			55.018		556.47	Agosto 2025 a Origen	Según cartera topografica	
K 03+850	K 03+860			55.530		552.74	Agosto 2025 a Origen	Según cartera topografica	
K 03+860	K 03+870			53.588		545.59	Agosto 2025 a Origen	Según cartera topografica	
K 03+870	K 03+880			50.353		519.71	Agosto 2025 a Origen	Según cartera topografica	
K 03+880	K 03+890			54.738		525.46	Agosto 2025 a Origen	Según cartera topografica	
K 03+890	K 03+900			48.569		516.54	Agosto 2025 a Origen	Según cartera topografica	
K 03+900	K 03+910			49.190		488.80	Agosto 2025 a Origen	Según cartera topografica	
K 03+910	K 03+920			48.851		490.21	Agosto 2025 a Origen	Según cartera topografica	
K 03+920	K 03+930			42.682		457.67	Agosto 2025 a Origen	Según cartera topografica	
K 03+930	K 03+940			40.266		414.74	Agosto 2025 a Origen	Según cartera topografica	
K 03+940	K 03+950			37.461		388.64	Agosto 2025 a Origen	Según cartera topografica	
K 03+950	K 03+960			32.516		349.89	Agosto 2025 a Origen	Según cartera topografica	
K 03+960	K 03+970			33.888		332.02	Agosto 2025 a Origen	Según cartera topografica	
K 03+970	K 03+980			31.128		325.08	Agosto 2025 a Origen	Según cartera topografica	
K 03+980	K 03+990			28.903		300.16	Agosto 2025 a Origen	Según cartera topografica	
K 03+990	K 04+000			30.045		294.74	Agosto 2025 a Origen	Según cartera topografica	
K 04+000	K 04+010			24.609		273.27	Agosto 2025 a Origen	Según cartera topografica	
K 04+010	K 04+020			23.391		240.00	Agosto 2025 a Origen	Según cartera topografica	
K 04+020	K 04+030			26.820		251.06	Agosto 2025 a Origen	Según cartera topografica	
K 04+030	K 04+040			25.449		261.35	Agosto 2025 a Origen	Según cartera topografica	
K 04+040	K 04+050			14.549		199.99	Agosto 2025 a Origen	Según cartera topografica	
K 04+050	K 04+060			12.565		135.57	Agosto 2025 a Origen	Según cartera topografica	
K 04+060	K 04+070			27.120		198.43	Agosto 2025 a Origen	Según cartera topografica	
K 04+070	K 04+080			13.538		203.29	Agosto 2025 a Origen	Según cartera topografica	
K 04+080	K 04+090			13.644		135.91	Agosto 2025 a Origen	Según cartera topografica	
K 04+090	K 04+100			13.553		135.99	Agosto 2025 a Origen	Según cartera topografica	
K 04+100	K 04+110			13.472		135.13	Agosto 2025 a Origen	Según cartera topografica	
K 04+110	K 04+120			15.072		142.72	Agosto 2025 a Origen	Según cartera topografica	
K 04+120	K 04+130			11.301		131.87	Agosto 2025 a Origen	Según cartera topografica	
K 04+130	K 04+140			12.572		119.37	Agosto 2025 a Origen	Según cartera topografica	
K 04+140	K 04+150			13.355		129.64	Agosto 2025 a Origen	Según cartera topografica	
K 04+150	K 04+160			13.030		131.93	Agosto 2025 a Origen	Según cartera topografica	
K 04+160	K 04+170			9.322		111.76	Agosto 2025 a Origen	Según cartera topografica	
K 04+170	K 04+180			9.861		95.92	Agosto 2025 a Origen	Según cartera topografica	
K 04+180	K 04+190			8.701		92.81	Agosto 2025 a Origen	Según cartera topografica	
K 04+190	K 04+200			8.691		86.96	Agosto 2025 a Origen	Según cartera topografica	
K 04+200	K 04+210			8.692		86.92	Agosto 2025 a Origen	Según cartera topografica	
K 04+210	K 04+220			8.692		86.92	Agosto 2025 a Origen	Según cartera topografica	
K 04+220	K 04+230			8.975		88.34	Agosto 2025 a Origen	Según cartera topografica	
K 04+230	K 04+240			11.903		104.39	Agosto 2025 a Origen	Según cartera topografica	
K 04+240	K 04+250			11.709		118.06	Agosto 2025 a Origen	Según cartera topografica	
K 04+250	K 04+260			17.657		146.83	Agosto 2025 a Origen	Según cartera topografica	
K 04+260	K 04+270			20.993		193.25	Agosto 2025 a Origen	Según cartera topografica	
K 04+270	K 04+280			18.280		196.37	Agosto 2025 a Origen	Según cartera topografica	
K 04+280	K 04+290			15.171		167.26	Agosto 2025 a Origen	Según cartera topografica	
K 04+290	K 04+300			12.423		137.97	Agosto 2025 a Origen	Según cartera topografica	
K 04+300	K 04+310			13.325		128.74	Agosto 2025 a Origen	Según cartera topografica	
K 04+310	K 04+320			17.126		152.26	Agosto 2025 a Origen	Según cartera topografica	
K 04+320	K 04+330			21.392		192.59	Agosto 2025 a Origen	Según cartera topografica	
K 04+330	K 04+340			25.328		233.60	Agosto 2025 a Origen	Según cartera topografica	
K 04+340	K 04+350			30.467		278.98	Agosto 2025 a Origen	Según cartera topografica	
K 04+350	K 04+360			29.062		297.65	Agosto 2025 a Origen	Según cartera topografica	
K 04+360	K 04+370			29.181		291.22	Agosto 2025 a Origen	Según cartera topografica	
K 04+370	K 04+380			30.225		297.03	Agosto 2025 a Origen	Según cartera topografica	
K 04+380	K 04+390			29.405		298.15	Agosto 2025 a Origen	Según cartera topografica	
K 04+390	K 04+400			27.047		282.26	Agosto 2025 a Origen	Según cartera topografica	
K 04+400	K 04+410			23.531		252.89	Agosto 2025 a Origen	Según cartera topografica	
K 04+410	K 04+420			23.040		232.86	Agosto 2025 a Origen	Según cartera topografica	
K 04+420	K 04+430			24.150		235.95	Agosto 2025 a Origen	Según cartera topografica	
K 04+430	K 04+440			26.796		254.73	Agosto 2025 a Origen	Según cartera topografica	
K 04+440	K 04+450			29.297		280.47	Agosto 2025 a Origen	Según cartera topografica	
K 04+450	K 04+460			31.380		303.39	Agosto 2025 a Origen	Según cartera topografica	
K 04+460	K 04+470			32.865		321.23	Agosto 2025 a Origen	Según cartera topografica	
K 04+470	K 04+480			38.808		358.37	Agosto 2025 a Origen	Según cartera topografica	
K 04+480	K 04+490			41.040		399.24	Agosto 2025 a Origen	Según cartera topografica	
K 04+490	K 04+500			43.429		422.35	Agosto 2025 a Origen	Según cartera topografica	
K 04+500	K 04+510			43.309		433.69	Agosto 2025 a Origen	Según cartera topografica	
K 04+510	K 04+520			44.149		437.29	Agosto 2025 a Origen	Según cartera topografica	
K 04+520	K 04+530			44.495		443.22	Agosto 2025 a Origen	Según cartera topografica	
K 04+530	K 04+540			44.267		443.81	Agosto 2025 a Origen	Según cartera topografica	
K 04+540	K 04+550			45.395		448.31	Agosto 2025 a Origen	Según cartera topografica	
K 04+550	K 04+560			44.292		448.44	Agosto 2025 a Origen	Según cartera topografica	
K 04+560	K 04+570			44.084		441.88	Agosto 2025 a Origen	Según cartera topografica	
K 04+570	K 04+580			45.994		450.39	Agosto 2025 a Origen	Según cartera topografica	
K 04+580	K 04+590			46.110		460.52	Agosto 2025 a Origen	Según cartera topografica	
K 04+590	K 04+600			42.404		442.57	Agosto 2025 a Origen	Según cartera topografica	
K 04+600	K 04+610			44.866		436.35	Agosto 2025 a Origen	Según cartera topografica	
K 04+610	K 04+620			43.574		442.20	Agosto 2025 a Origen	Según cartera topografica	
K 04+620	K 04+630			41.995		427.85	Agosto 2025 a Origen	Según cartera topografica	
K 04+630	K 04+640			39.173		405.84	Agosto 2025 a Origen	Según cartera topografica	

ITEM		DESCRIPCIÓN				UNIDAD	CANTIDAD ANTERIOR	EN ESTA ACTA	CANTIDAD ACUMULADA
220.1		Terraplenes				M3	316,943.40	28.00	316,971.40
KM INICIAL	KM FINAL	CARRIL	LONGITUD (m)	AREA (m2)	ESPESOR (m)	VOLUMEN (m3)	FECHA	DESCRIPCIÓN	
K 04+640	K 04+650			37.532		383.53	Agosto 2025 a Origen	Según cartera topografica	
K 04+650	K 04+660			35.924		367.28	Agosto 2025 a Origen	Según cartera topografica	
K 04+660	K 04+670			31.275		336.00	Agosto 2025 a Origen	Según cartera topografica	
K 04+670	K 04+680			30.219		307.47	Agosto 2025 a Origen	Según cartera topografica	
K 04+680	K 04+690			27.649		289.34	Agosto 2025 a Origen	Según cartera topografica	
K 04+690	K 04+700			31.876		297.63	Agosto 2025 a Origen	Según cartera topografica	
K 04+700	K 04+710			34.806		333.41	Agosto 2025 a Origen	Según cartera topografica	
K 04+710	K 04+720			31.973		333.90	Agosto 2025 a Origen	Según cartera topografica	
K 04+720	K 04+730			39.905		359.39	Agosto 2025 a Origen	Según cartera topografica	
K 04+730	K 04+740			35.458		376.82	Agosto 2025 a Origen	Según cartera topografica	
K 04+740	K 04+750			25.434		304.46	Agosto 2025 a Origen	Según cartera topografica	
K 04+750	K 04+760			31.264		283.49	Agosto 2025 a Origen	Según cartera topografica	
K 04+760	K 04+770			34.250		327.57	Agosto 2025 a Origen	Según cartera topografica	
K 04+770	K 04+780			40.179		372.15	Agosto 2025 a Origen	Según cartera topografica	
K 04+780	K 04+790			37.639		389.09	Agosto 2025 a Origen	Según cartera topografica	
K 04+790	K 04+800			40.723		391.81	Agosto 2025 a Origen	Según cartera topografica	
K 04+800	K 04+810			39.501		401.12	Agosto 2025 a Origen	Según cartera topografica	
K 04+810	K 04+820			38.029		387.65	Agosto 2025 a Origen	Según cartera topografica	
K 04+820	K 04+830			38.644		383.37	Agosto 2025 a Origen	Según cartera topografica	
K 04+830	K 04+840			37.863		382.54	Agosto 2025 a Origen	Según cartera topografica	
K 04+840	K 04+850			39.505		386.84	Agosto 2025 a Origen	Según cartera topografica	
K 04+850	K 04+860			34.691		370.98	Agosto 2025 a Origen	Según cartera topografica	
K 04+860	K 04+870			33.590		341.41	Agosto 2025 a Origen	Según cartera topografica	
K 04+870	K 04+880			34.030		338.10	Agosto 2025 a Origen	Según cartera topografica	
K 04+880	K 04+890			30.317		321.74	Agosto 2025 a Origen	Según cartera topografica	
K 04+890	K 04+900			36.228		332.73	Agosto 2025 a Origen	Según cartera topografica	
K 04+900	K 04+910			36.363		362.96	Agosto 2025 a Origen	Según cartera topografica	
K 04+910	K 04+920			32.920		346.42	Agosto 2025 a Origen	Según cartera topografica	
K 04+920	K 04+930			35.044		339.82	Agosto 2025 a Origen	Según cartera topografica	
K 04+930	K 04+940			36.691		358.68	Agosto 2025 a Origen	Según cartera topografica	
K 04+940	K 04+950			38.139		374.15	Agosto 2025 a Origen	Según cartera topografica	
K 04+950	K 04+960			37.431		377.85	Agosto 2025 a Origen	Según cartera topografica	
K 04+960	K 04+970			35.340		363.86	Agosto 2025 a Origen	Según cartera topografica	
K 04+970	K 04+980			35.323		353.32	Agosto 2025 a Origen	Según cartera topografica	
K 04+980	K 04+990			38.481		369.02	Agosto 2025 a Origen	Según cartera topografica	
K 04+990	K 05+000			34.316		363.99	Agosto 2025 a Origen	Según cartera topografica	
K 05+000	K 05+010			36.418		353.67	Agosto 2025 a Origen	Según cartera topografica	
K 05+010	K 05+020			40.208		383.13	Agosto 2025 a Origen	Según cartera topografica	
K 05+020	K 05+030			36.916		385.62	Agosto 2025 a Origen	Según cartera topografica	
K 05+030	K 05+040			43.241		400.79	Agosto 2025 a Origen	Según cartera topografica	
K 05+040	K 05+050			49.896		465.69	Agosto 2025 a Origen	Según cartera topografica	
K 05+050	K 05+060			51.820		508.58	Agosto 2025 a Origen	Según cartera topografica	
K 05+060	K 05+070			55.569		536.95	Agosto 2025 a Origen	Según cartera topografica	
K 05+070	K 05+080			59.002		572.86	Agosto 2025 a Origen	Según cartera topografica	
K 05+080	K 05+090			59.483		592.43	Agosto 2025 a Origen	Según cartera topografica	
K 05+090	K 05+100			62.003		607.43	Agosto 2025 a Origen	Según cartera topografica	
K 05+100	K 05+110			63.560		627.82	Agosto 2025 a Origen	Según cartera topografica	
K 05+110	K 05+120			65.682		646.21	Agosto 2025 a Origen	Según cartera topografica	
K 05+120	K 05+130			64.655		651.69	Agosto 2025 a Origen	Según cartera topografica	
K 05+130	K 05+140			67.799		662.27	Agosto 2025 a Origen	Según cartera topografica	
K 05+140	K 05+150			62.833		653.16	Agosto 2025 a Origen	Según cartera topografica	
K 05+150	K 05+160			86.073		744.53	Agosto 2025 a Origen	Según cartera topografica	
K 05+160	K 05+170			29.090		575.82	Agosto 2025 a Origen	Según cartera topografica	
K 05+170	K 05+180			64.007		465.49	Agosto 2025 a Origen	Según cartera topografica	
K 05+180	K 05+190			60.590		622.99	Agosto 2025 a Origen	Según cartera topografica	
K 05+190	K 05+200			54.143		573.67	Agosto 2025 a Origen	Según cartera topografica	
K 05+200	K 05+210			53.518		538.31	Agosto 2025 a Origen	Según cartera topografica	
K 05+210	K 05+220			56.312		549.15	Agosto 2025 a Origen	Según cartera topografica	
K 05+220	K 05+230			62.566		594.39	Agosto 2025 a Origen	Según cartera topografica	
K 05+230	K 05+240			64.432		634.99	Agosto 2025 a Origen	Según cartera topografica	
K 05+240	K 05+250			61.238		628.35	Agosto 2025 a Origen	Según cartera topografica	
K 05+250	K 05+260			64.514		628.76	Agosto 2025 a Origen	Según cartera topografica	
K 05+260	K 05+270			49.593		570.54	Agosto 2025 a Origen	Según cartera topografica	
K 05+270	K 05+280			47.473		485.33	Agosto 2025 a Origen	Según cartera topografica	
K 05+280	K 05+290			47.504		474.89	Agosto 2025 a Origen	Según cartera topografica	
K 05+290	K 05+300			47.479		474.92	Agosto 2025 a Origen	Según cartera topografica	
K 05+300	K 05+310			45.262		463.70	Agosto 2025 a Origen	Según cartera topografica	
K 05+310	K 05+320			42.867		440.64	Agosto 2025 a Origen	Según cartera topografica	
K 05+320	K 05+330			41.382		421.25	Agosto 2025 a Origen	Según cartera topografica	
K 05+330	K 05+340			40.695		410.39	Agosto 2025 a Origen	Según cartera topografica	
K 05+340	K 05+350			38.170		394.33	Agosto 2025 a Origen	Según cartera topografica	
K 05+350	K 05+360			32.890		355.30	Agosto 2025 a Origen	Según cartera topografica	
K 05+360	K 05+370			30.419		316.55	Agosto 2025 a Origen	Según cartera topografica	
K 05+370	K 05+380			29.083		297.51	Agosto 2025 a Origen	Según cartera topografica	
K 05+380	K 05+390			29.354		292.19	Agosto 2025 a Origen	Según cartera topografica	
K 05+390	K 05+400			29.822		295.88	Agosto 2025 a Origen	Según cartera topografica	
K 05+400	K 05+410			26.828		283.25	Agosto 2025 a Origen	Según cartera topografica	
K 05+410	K 05+420			23.722		252.75	Agosto 2025 a Origen	Según cartera topografica	
K 05+420	K 05+430			24.319		240.21	Agosto 2025 a Origen	Según cartera topografica	
K 05+430	K 05+440			25.057		246.88	Agosto 2025 a Origen	Según cartera topografica	
K 05+440	K 05+450			24.963		250.10	Agosto 2025 a Origen	Según cartera topografica	
K 05+450	K 05+460			25.696		253.30	Agosto 2025 a Origen	Según cartera topografica	
K 05+460	K 05+470			24.328		250.12	Agosto 2025 a Origen	Según cartera topografica	
K 05+470	K 05+480			25.305		248.17	Agosto 2025 a Origen	Según cartera topografica	
K 05+480	K 05+490			27.128		262.17	Agosto 2025 a Origen	Según cartera topografica	
K 05+490	K 05+500			29.355		282.42	Agosto 2025 a Origen	Según cartera topografica	
K 05+500	K 05+510			31.760		305.58	Agosto 2025 a Origen	Según cartera topografica	
K 05+510	K 05+520			42.629		371.95	Agosto 2025 a Origen	Según cartera topografica	
K 05+520	K 05+530			59.360		509.95	Agosto 2025 a Origen	Según cartera topografica	
K 05+530	K 05+540			82.954		711.57	Agosto 2025 a Origen	Según cartera topografica	
K 05+540	K 05+550			106.466		947.10	Agosto 2025 a Origen	Según cartera topografica	
K 05+550	K 05+560			123.617		1,150.42	Agosto 2025 a Origen	Según cartera topografica	
K 05+560	K 05+570			127.428		1,255.23	Agosto 2025 a Origen	Según cartera topografica	
K 05+570	K 05+580			112.102		1,197.65	Agosto 2025 a Origen	Según cartera topografica	
K 05+580	K 05+590			97.498		1,048.00	Agosto 2025 a Origen	Según cartera topografica	
K 05+590	K 05+600			82.494		899.96	Agosto 2025 a Origen	Según cartera topografica	
K 05+600	K 05+610			63.869		731.82	Agosto 2025 a Origen	Según cartera topografica	
K 05+610	K 05+620			46.948		554.09	Agosto 2025 a Origen	Según cartera topografica	
K 05+620	K 05+630			44.329		456.39	Agosto 2025 a Origen	Según cartera topografica	
K 05+630	K 05+640			43.445		438.87	Agosto 2025 a Origen	Según cartera topografica	
K 05+640	K 05+650			41.771		426.08	Agosto 2025 a Origen	Según cartera topografica	
K 05+650	K 05+660			50.177		459.74	Agosto 2025 a Origen	Según cartera topografica	
K 05+660	K 05+670			48.299		492.38	Agosto 2025 a Origen	Según cartera topografica	
K 05+670	K 05+680			47.592		479.46	Agosto 2025 a Origen	Según cartera topografica	
K 05+680	K 05+690			48.678		481.35	Agosto 2025 a Origen	Según cartera topografica	
K 05+690	K 05+700			47.014		478.46	Agosto 2025 a Origen	Según cartera topografica	
K 05+700	K 05+710			43.726		453.70	Agosto 2025 a Origen	Según cartera topografica	
K 05+710	K 05+720			43.066		433.96	Agosto 2025 a Origen	Según cartera topografica	

ITEM		DESCRIPCIÓN				UNIDAD	CANTIDAD ANTERIOR	EN ESTA ACTA	CANTIDAD ACUMULADA
220.1		Terraplenes				M3	316,943.40	28.00	316,971.40
KM INICIAL	KM FINAL	CARRIL	LONGITUD (m)	AREA (m2)	ESPESOR (m)	VOLUMEN (m3)	FECHA	DESCRIPCIÓN	
K 05+720	K 05+730			43.549		433.08	Agosto 2025 a Origen	Según cartera topografica	
K 05+730	K 05+740			42.204		428.77	Agosto 2025 a Origen	Según cartera topografica	
K 05+740	K 05+750			40.730		414.67	Agosto 2025 a Origen	Según cartera topografica	
K 05+750	K 05+760			38.565		396.48	Agosto 2025 a Origen	Según cartera topografica	
K 05+760	K 05+770			39.151		388.58	Agosto 2025 a Origen	Según cartera topografica	
K 05+770	K 05+780			39.462		393.07	Agosto 2025 a Origen	Según cartera topografica	
K 05+780	K 05+790			42.298		408.80	Agosto 2025 a Origen	Según cartera topografica	
K 05+790	K 05+800			42.528		424.13	Agosto 2025 a Origen	Según cartera topografica	
K 05+800	K 05+810			40.018		412.73	Agosto 2025 a Origen	Según cartera topografica	
K 05+810	K 05+820			41.322		406.70	Agosto 2025 a Origen	Según cartera topografica	
K 05+820	K 05+830			43.034		421.78	Agosto 2025 a Origen	Según cartera topografica	
K 05+830	K 05+840			45.310		441.72	Agosto 2025 a Origen	Según cartera topografica	
K 05+840	K 05+850			47.825		465.68	Agosto 2025 a Origen	Según cartera topografica	
K 05+850	K 05+860			49.506		486.66	Agosto 2025 a Origen	Según cartera topografica	
K 05+860	K 05+870			54.546		520.26	Agosto 2025 a Origen	Según cartera topografica	
K 05+870	K 05+880			49.887		522.17	Agosto 2025 a Origen	Según cartera topografica	
K 05+880	K 05+890			46.587		482.37	Agosto 2025 a Origen	Según cartera topografica	
K 05+890	K 05+900			41.833		442.10	Agosto 2025 a Origen	Según cartera topografica	
K 05+900	K 05+910			43.101		424.67	Agosto 2025 a Origen	Según cartera topografica	
K 05+910	K 05+920			43.637		433.69	Agosto 2025 a Origen	Según cartera topografica	
K 05+920	K 05+930			44.474		440.56	Agosto 2025 a Origen	Según cartera topografica	
K 05+930	K 05+940			43.394		439.34	Agosto 2025 a Origen	Según cartera topografica	
K 05+940	K 05+950			41.115		422.54	Agosto 2025 a Origen	Según cartera topografica	
K 05+950	K 05+960			39.908		405.11	Agosto 2025 a Origen	Según cartera topografica	
K 05+960	K 05+970			37.381		386.45	Agosto 2025 a Origen	Según cartera topografica	
K 05+970	K 05+980			34.666		360.24	Agosto 2025 a Origen	Según cartera topografica	
K 05+980	K 05+990			31.412		330.39	Agosto 2025 a Origen	Según cartera topografica	
K 05+990	K 06+000			36.621		340.17	Agosto 2025 a Origen	Según cartera topografica	
K 06+000	K 06+010			33.426		350.24	Agosto 2025 a Origen	Según cartera topografica	
K 06+010	K 06+020			28.799		311.13	Agosto 2025 a Origen	Según cartera topografica	
K 06+020	K 06+030			32.021		304.10	Agosto 2025 a Origen	Según cartera topografica	
K 06+030	K 06+040			33.834		329.28	Agosto 2025 a Origen	Según cartera topografica	
K 06+040	K 06+050			35.752		347.93	Agosto 2025 a Origen	Según cartera topografica	
K 06+050	K 06+060			35.324		355.38	Agosto 2025 a Origen	Según cartera topografica	
K 06+060	K 06+070			36.463		358.94	Agosto 2025 a Origen	Según cartera topografica	
K 06+070	K 06+080			37.873		371.68	Agosto 2025 a Origen	Según cartera topografica	
K 06+080	K 06+090			34.700		362.87	Agosto 2025 a Origen	Según cartera topografica	
K 06+090	K 06+100			35.657		351.79	Agosto 2025 a Origen	Según cartera topografica	
K 06+100	K 06+110			42.659		391.58	Agosto 2025 a Origen	Según cartera topografica	
K 06+110	K 06+120			45.711		441.85	Agosto 2025 a Origen	Según cartera topografica	
K 06+120	K 06+130			33.169		394.40	Agosto 2025 a Origen	Según cartera topografica	
K 06+130	K 06+140			37.152		351.61	Agosto 2025 a Origen	Según cartera topografica	
K 06+140	K 06+150			37.792		374.72	Agosto 2025 a Origen	Según cartera topografica	
K 06+150	K 06+160			36.615		372.04	Agosto 2025 a Origen	Según cartera topografica	
K 06+160	K 06+170			35.853		362.34	Agosto 2025 a Origen	Según cartera topografica	
K 06+170	K 06+180			32.614		342.34	Agosto 2025 a Origen	Según cartera topografica	
K 06+180	K 06+190			34.956		337.85	Agosto 2025 a Origen	Según cartera topografica	
K 06+190	K 06+200			35.833		353.95	Agosto 2025 a Origen	Según cartera topografica	
K 06+200	K 06+210			36.963		363.98	Agosto 2025 a Origen	Según cartera topografica	
K 06+210	K 06+220			33.862		354.13	Agosto 2025 a Origen	Según cartera topografica	
K 06+220	K 06+230			32.645		332.54	Agosto 2025 a Origen	Según cartera topografica	
K 06+230	K 06+240			28.190		304.18	Agosto 2025 a Origen	Según cartera topografica	
K 06+240	K 06+250			28.985		285.88	Agosto 2025 a Origen	Según cartera topografica	
K 06+250	K 06+260			33.969		314.77	Agosto 2025 a Origen	Según cartera topografica	
K 06+260	K 06+270			36.143		350.56	Agosto 2025 a Origen	Según cartera topografica	
K 06+270	K 06+280			35.352		357.48	Agosto 2025 a Origen	Según cartera topografica	
K 06+280	K 06+290			36.265		358.09	Agosto 2025 a Origen	Según cartera topografica	
K 06+290	K 06+300			36.679		364.72	Agosto 2025 a Origen	Según cartera topografica	
K 06+300	K 06+310			41.196		389.38	Agosto 2025 a Origen	Según cartera topografica	
K 06+310	K 06+320			44.271		427.34	Agosto 2025 a Origen	Según cartera topografica	
K 06+320	K 06+330			61.376		528.24	Agosto 2025 a Origen	Según cartera topografica	
K 06+330	K 06+340			48.153		547.65	Agosto 2025 a Origen	Según cartera topografica	
K 06+340	K 06+350			46.503		473.28	Agosto 2025 a Origen	Según cartera topografica	
K 06+350	K 06+360			48.944		477.24	Agosto 2025 a Origen	Según cartera topografica	
K 06+360	K 06+370			48.820		488.82	Agosto 2025 a Origen	Según cartera topografica	
K 06+370	K 06+380			49.954		493.87	Agosto 2025 a Origen	Según cartera topografica	
K 06+380	K 06+390			53.828		518.91	Agosto 2025 a Origen	Según cartera topografica	
K 06+390	K 06+400			54.717		542.73	Agosto 2025 a Origen	Según cartera topografica	
K 06+400	K 06+410			53.283		540.00	Agosto 2025 a Origen	Según cartera topografica	
K 06+410	K 06+420			55.001		541.42	Agosto 2025 a Origen	Según cartera topografica	
K 06+420	K 06+430			54.630		548.16	Agosto 2025 a Origen	Según cartera topografica	
K 06+430	K 06+440			56.203		554.17	Agosto 2025 a Origen	Según cartera topografica	
K 06+440	K 06+450			59.885		580.44	Agosto 2025 a Origen	Según cartera topografica	
K 06+450	K 06+460			57.180		585.33	Agosto 2025 a Origen	Según cartera topografica	
K 06+460	K 06+470			59.041		581.11	Agosto 2025 a Origen	Según cartera topografica	
K 06+470	K 06+480			58.603		588.22	Agosto 2025 a Origen	Según cartera topografica	
K 06+480	K 06+490			62.152		603.78	Agosto 2025 a Origen	Según cartera topografica	
K 06+490	K 06+500			61.645		618.99	Agosto 2025 a Origen	Según cartera topografica	
K 06+500	K 06+510			60.883		612.64	Agosto 2025 a Origen	Según cartera topografica	
K 06+510	K 06+520			62.437		616.60	Agosto 2025 a Origen	Según cartera topografica	
K 06+520	K 06+530			62.926		626.82	Agosto 2025 a Origen	Según cartera topografica	
K 06+530	K 06+540			64.591		637.59	Agosto 2025 a Origen	Según cartera topografica	
K 06+540	K 06+550			63.653		641.22	Agosto 2025 a Origen	Según cartera topografica	
K 06+550	K 06+560			64.198		639.26	Agosto 2025 a Origen	Según cartera topografica	
K 06+560	K 06+570			60.314		622.56	Agosto 2025 a Origen	Según cartera topografica	
K 06+570	K 06+580			62.829		615.72	Agosto 2025 a Origen	Según cartera topografica	
K 06+580	K 06+590			58.443		606.36	Agosto 2025 a Origen	Según cartera topografica	
K 06+590	K 06+600			55.420		569.32	Agosto 2025 a Origen	Según cartera topografica	
K 06+600	K 06+610			51.188		533.04	Agosto 2025 a Origen	Según cartera topografica	
K 06+610	K 06+620			45.436		241.56	Agosto 2025 a Origen	Según cartera topografica	
K 06+560	K 06+570			1.162		5.81	Agosto 2025 a Origen	Según cartera topografica Aguja tercer carril	
K 06+570	K 06+580			3.914		25.38	Agosto 2025 a Origen	Según cartera topografica Aguja tercer carril	
K 06+580	K 06+590			7.793		58.54	Agosto 2025 a Origen	Según cartera topografica Aguja tercer carril	
K 06+590	K 06+600			11.920		98.57	Agosto 2025 a Origen	Según cartera topografica Aguja tercer carril	
K 06+600	K 06+610			16.043		139.82	Agosto 2025 a Origen	Según cartera topografica Aguja tercer carril	
K 00+000	K 00+010			8.717		129.72	Agosto 2025 a Origen	Según cartera topografica Conectante 90 Grados	
K 00+010	K 00+020			9.129		89.23	Agosto 2025 a Origen	Según cartera topografica Conectante 90 Grados	
K 00+020	K 00+030			9.359		92.44	Agosto 2025 a Origen	Según cartera topografica Conectante 90 Grados	
K 00+030	K 00+040			8.071		87.15	Agosto 2025 a Origen	Según cartera topografica Conectante 90 Grados	
K 00+040	K 00+050			7.612		78.42	Agosto 2025 a Origen	Según cartera topografica Conectante 90 Grados	
K 00+050	K 00+060			7.016		73.14	Agosto 2025 a Origen	Según cartera topografica Conectante 90 Grados	
K 00+060	K 00+070			9.668		83.42	Agosto 2025 a Origen	Según cartera topografica Conectante 90 Grados	
K 00+070	K 00+080			8.361		90.15	Agosto 2025 a Origen	Según cartera topografica Conectante 90 Grados	
K 00+080	K 00+090			11.083		97.22	Agosto 2025 a Origen	Según cartera topografica Conectante 90 Grados	
K 00+090	K 00+100			10.488		107.86	Agosto 2025 a Origen	Según cartera topografica Conectante 90 Grados	
K 00+100	K 00+110			14.038		122.63	Agosto 2025 a Origen	Según cartera topografica Conectante 90 Grados	

ITEM		DESCRIPCIÓN				UNIDAD	CANTIDAD ANTERIOR	EN ESTA ACTA	CANTIDAD ACUMULADA
220.1		Terraplenes				M3	316,943.40	28.00	316,971.40
KM INICIAL	KM FINAL	CARRIL	LONGITUD (m)	AREA (m2)	ESPESOR (m)	VOLUMEN (m3)	FECHA	DESCRIPCIÓN	
K 00+110	K 00+120			16.271		151.55	Agosto 2025 a Origen	Según cartera topografica Conectante 90 Grados	
K 00+120	K 00+130			21.942		191.07	Agosto 2025 a Origen	Según cartera topografica Conectante 90 Grados	
K 00+130	K 00+140			19.663		208.03	Agosto 2025 a Origen	Según cartera topografica Conectante 90 Grados	
K 00+140	K 00+150			22.083		208.73	Agosto 2025 a Origen	Según cartera topografica Conectante 90 Grados	
K 00+150	K 00+160			24.135		231.09	Agosto 2025 a Origen	Según cartera topografica Conectante 90 Grados	
K 00+160	K 00+170			22.383		232.59	Agosto 2025 a Origen	Según cartera topografica Conectante 90 Grados	
K 00+170	K 00+180			21.551		219.67	Agosto 2025 a Origen	Según cartera topografica Conectante 90 Grados	
K 00+180	K 00+190			22.074		218.13	Agosto 2025 a Origen	Según cartera topografica Conectante 90 Grados	
K 00+190	K 00+200			23.616		228.45	Agosto 2025 a Origen	Según cartera topografica Conectante 90 Grados	
K 00+200	K 00+210			28.468		260.42	Agosto 2025 a Origen	Según cartera topografica Conectante 90 Grados	
K 00+210	K 00+220			30.693		295.81	Agosto 2025 a Origen	Según cartera topografica Conectante 90 Grados	
K 00+220	K 00+230			26.242		284.68	Agosto 2025 a Origen	Según cartera topografica Conectante 90 Grados	
K 00+230	K 00+240			32.153		291.98	Agosto 2025 a Origen	Según cartera topografica Conectante 90 Grados	
K 00+240	K 00+250			32.492		323.23	Agosto 2025 a Origen	Según cartera topografica Conectante 90 Grados	
K 00+250	K 00+260			32.449		324.71	Agosto 2025 a Origen	Según cartera topografica Conectante 90 Grados	
K 00+260	K 00+270			24.528		284.89	Agosto 2025 a Origen	Según cartera topografica Conectante 90 Grados	
K 00+270	K 00+280			25.344		249.36	Agosto 2025 a Origen	Según cartera topografica Conectante 90 Grados	
K 00+280	K 00+290			31.307		283.26	Agosto 2025 a Origen	Según cartera topografica Conectante 90 Grados	
K 00+290	K 00+300			28.855		300.81	Agosto 2025 a Origen	Según cartera topografica Conectante 90 Grados	
K 00+300	K 00+310			28.380		286.18	Agosto 2025 a Origen	Según cartera topografica Conectante 90 Grados	
K 00+310	K 00+320			32.153		302.67	Agosto 2025 a Origen	Según cartera topografica Conectante 90 Grados	
K 00+320	K 00+330			28.316		302.35	Agosto 2025 a Origen	Según cartera topografica Conectante 90 Grados	
K 00+330	K 00+340			31.685		300.01	Agosto 2025 a Origen	Según cartera topografica Conectante 90 Grados	
K 00+340	K 00+350			41.424		365.55	Agosto 2025 a Origen	Según cartera topografica Conectante 90 Grados	
K 00+350	K 00+360			41.787		416.06	Agosto 2025 a Origen	Según cartera topografica Conectante 90 Grados	
K 00+360	K 00+370			39.645		407.16	Agosto 2025 a Origen	Según cartera topografica Conectante 90 Grados	
K 00+370	K 00+380			42.477		410.61	Agosto 2025 a Origen	Según cartera topografica Conectante 90 Grados	
K 00+380	K 00+390			40.872		416.75	Agosto 2025 a Origen	Según cartera topografica Conectante 90 Grados	
K 00+390	K 00+400			43.028		419.50	Agosto 2025 a Origen	Según cartera topografica Conectante 90 Grados	
K 00+400	K 00+410			44.462		437.45	Agosto 2025 a Origen	Según cartera topografica Conectante 90 Grados	
K 00+410	K 00+420			48.832		466.47	Agosto 2025 a Origen	Según cartera topografica Conectante 90 Grados	
K 00+420	K 00+430			45.488		471.60	Agosto 2025 a Origen	Según cartera topografica Conectante 90 Grados	
K 00+430	K 00+440			51.118		241.52	Agosto 2025 a Origen	Según cartera topografica Conectante 90 Grados	
K 06+610	K 06+610			23.004		392.12	Agosto 2025 a Origen	Según cartera topografica Conectante 90 Grados Aguja tercer carril	
K 06+610	K 06+620			24.405		237.05	Agosto 2025 a Origen	Según cartera topografica Conectante 90 Grados Aguja tercer carril	
K 06+620	K 06+630			27.324		258.65	Agosto 2025 a Origen	Según cartera topografica Conectante 90 Grados Aguja tercer carril	
K 06+630	K 06+640			29.550		284.37	Agosto 2025 a Origen	Según cartera topografica Conectante 90 Grados Aguja tercer carril	
K 06+640	K 06+650			29.506		295.28	Agosto 2025 a Origen	Según cartera topografica Conectante 90 Grados Aguja tercer carril	
K 06+650	K 06+660			30.411		299.59	Agosto 2025 a Origen	Según cartera topografica Conectante 90 Grados Aguja tercer carril	
K 06+660	K 06+670			29.323		298.67	Agosto 2025 a Origen	Según cartera topografica Conectante 90 Grados Aguja tercer carril	
K 06+670	K 06+680			27.008		281.66	Agosto 2025 a Origen	Según cartera topografica Conectante 90 Grados Aguja tercer carril	
K 06+680	K 06+690			27.085		270.47	Agosto 2025 a Origen	Según cartera topografica Conectante 90 Grados Aguja tercer carril	
K 06+690	K 06+700			11.609		193.47	Agosto 2025 a Origen	Según cartera topografica Conectante 90 Grados Aguja tercer carril	
K 00+000	K 00+010						Agosto 2025 a Origen	Según cartera topografica Retorno K5+300	
K 00+010	K 00+020						Agosto 2025 a Origen	Según cartera topografica Retorno K5+300	
K 00+020	K 00+030			3.778		56.67	Agosto 2025 a Origen	Según cartera topografica Retorno K5+300	
K 00+030	K 00+040			5.651		47.15	Agosto 2025 a Origen	Según cartera topografica Retorno K5+300	
K 00+040	K 00+050			5.518		55.85	Agosto 2025 a Origen	Según cartera topografica Retorno K5+300	
K 00+050	K 00+060			5.754		56.36	Agosto 2025 a Origen	Según cartera topografica Retorno K5+300	
K 00+060	K 00+070			5.936		58.45	Agosto 2025 a Origen	Según cartera topografica Retorno K5+300	
K 00+070	K 00+080			5.602		57.69	Agosto 2025 a Origen	Según cartera topografica Retorno K5+300	
K 00+080	K 00+090			7.935		67.69	Agosto 2025 a Origen	Según cartera topografica Retorno K5+300	
K 00+090	K 00+100			6.462		71.99	Agosto 2025 a Origen	Según cartera topografica Retorno K5+300	
K 00+100	K 00+110			5.313		58.88	Agosto 2025 a Origen	Según cartera topografica Retorno K5+300	
K 00+110	K 00+120			8.607		69.60	Agosto 2025 a Origen	Según cartera topografica Retorno K5+300	
K 00+120	K 00+130			13.793		112.00	Agosto 2025 a Origen	Según cartera topografica Retorno K5+300	
K 00+130	K 00+140			13.906		138.50	Agosto 2025 a Origen	Según cartera topografica Retorno K5+300	
K 00+140	K 00+150			19.721		168.14	Agosto 2025 a Origen	Según cartera topografica Retorno K5+300	
K 00+150	K 00+160			20.286		200.04	Agosto 2025 a Origen	Según cartera topografica Retorno K5+300	
K 00+160	K 00+170			14.625		174.56	Agosto 2025 a Origen	Según cartera topografica Retorno K5+300	
K 00+170	K 00+180			21.018		178.22	Agosto 2025 a Origen	Según cartera topografica Retorno K5+300	
K 00+180	K 00+190			21.130		210.74	Agosto 2025 a Origen	Según cartera topografica Retorno K5+300	
K 00+190	K 00+200			20.878		210.04	Agosto 2025 a Origen	Según cartera topografica Retorno K5+300	
K 00+200	K 00+210			22.606		217.42	Agosto 2025 a Origen	Según cartera topografica Retorno K5+300	
K 00+210	K 00+216			0.000		67.82	Agosto 2025 a Origen	Según cartera topografica Retorno K5+300	
K 00+000	K 00+010			7.054		73.86	Agosto 2025 a Origen	Según cartera topografica -retorno 4+200	
K 00+010	K 00+020			5.356		62.05	Agosto 2025 a Origen	Según cartera topografica -retorno 4+200	
K 00+020	K 00+030			6.299		58.28	Agosto 2025 a Origen	Según cartera topografica -retorno 4+200	
K 00+030	K 00+040			6.364		63.32	Agosto 2025 a Origen	Según cartera topografica -retorno 4+200	
K 00+040	K 00+050			36.256		213.10	Agosto 2025 a Origen	Según cartera topografica -retorno 4+200	
K 00+050	K 00+060			35.187		357.22	Agosto 2025 a Origen	Según cartera topografica -retorno 4+200	
K 00+060	K 00+070			25.212		302.00	Agosto 2025 a Origen	Según cartera topografica -retorno 4+200	
K 00+070	K 00+080			22.215		237.14	Agosto 2025 a Origen	Según cartera topografica -retorno 4+200	
K 00+080	K 00+090			16.750		194.83	Agosto 2025 a Origen	Según cartera topografica -retorno 4+200	
K 00+090	K 00+100			16.673		167.12	Agosto 2025 a Origen	Según cartera topografica -retorno 4+200	
K 00+100	K 00+110			12.695		146.84	Agosto 2025 a Origen	Según cartera topografica -retorno 4+200	
K 00+110	K 00+120			9.738		112.17	Agosto 2025 a Origen	Según cartera topografica -retorno 4+200	
K 00+120	K 00+130			10.625		101.82	Agosto 2025 a Origen	Según cartera topografica -retorno 4+200	
K 00+130	K 00+140			9.600		101.13	Agosto 2025 a Origen	Según cartera topografica -retorno 4+200	
K 00+140	K 00+150			12.376		109.88	Agosto 2025 a Origen	Según cartera topografica -retorno 4+200	
K 00+150	K 00+160			11.606		119.91	Agosto 2025 a Origen	Según cartera topografica -retorno 4+200	
K 00+160	K 00+170			12.327		119.67	Agosto 2025 a Origen	Según cartera topografica -retorno 4+200	
K 00+170	K 00+180			5.818		90.73	Agosto 2025 a Origen	Según cartera topografica -retorno 4+200	
K 00+180	K 00+190			6.162		59.90	Agosto 2025 a Origen	Según cartera topografica -retorno 4+200	
K 00+190	K 00+200			6.088		61.25	Agosto 2025 a Origen	Según cartera topografica -retorno 4+200	
K 00+200	K 00+210			10.172		81.30	Agosto 2025 a Origen	Según cartera topografica -retorno 4+200	
K 00+210	K 00+220			10.099		101.36	Agosto 2025 a Origen	Según cartera topografica -retorno 4+200	
K 00+220	K 00+230			12.545		113.22	Agosto 2025 a Origen	Según cartera topografica -retorno 4+200	
K 00+230	K 00+240			22.678		176.12	Agosto 2025 a Origen	Según cartera topografica -retorno 4+200	
K 00+240	K 00+250			17.896		202.87	Agosto 2025 a Origen	Según cartera topografica -retorno 4+200	
K 00+250	K 00+260			28.247		230.72	Agosto 2025 a Origen	Según cartera topografica -retorno 4+200	
K 00+260	K 00+270			28.660		284.54	Agosto 2025 a Origen	Según cartera topografica -retorno 4+200	
K 00+270	K 00+280			27.790		282.25	Agosto 2025 a Origen	Según cartera topografica -retorno 4+200	
K 00+280	K 00+290			25.237		265.14	Agosto 2025 a Origen	Según cartera topografica -retorno 4+200	
K 00+290	K 00+300			20.633		229.35	Agosto 2025 a Origen	Según cartera topografica -retorno 4+200	
K 00+300	K 00+310			14.748		176.91	Agosto 2025 a Origen	Según cartera topografica -retorno 4+200	
K 00+310	K 00+320			14.470		146.09	Agosto 2025 a Origen	Según cartera topografica -retorno 4+200	
K 00+320	K 00+330			14.217		143.44	Agosto 2025 a Origen	Según cartera topografica -retorno 4+200	
K 00+330	K 00+340			11.309		127.63	Agosto 2025 a Origen	Según cartera topografica -retorno 4+200	
K 00+000	K 00+010			12.698		147.67	Agosto 2025 a Origen	Según cartera topografica -Acceso Glorieta Occidental Calle 8	
K 00+010	K 00+020			16.186		144.42	Agosto 2025 a Origen	Según cartera topografica -Acceso Glorieta Occidental Calle 8	
K 00+020	K 00+030			36.608		263.97	Agosto 2025 a Origen	Según cartera topografica -Acceso Glorieta Occidental Calle 8	
K 00+030	K 00+040			31.700		341.54	Agosto 2025 a Origen	Según cartera topografica -Acceso Glorieta Occidental Calle 8	
K 00+040	K 00+050			25.481		285.91	Agosto 2025 a Origen	Según cartera topografica -Acceso Glorieta Occidental Calle 8	
K 00+050	K 00+060			27.864		266.73	Agosto 2025 a Origen	Según cartera topografica -Acceso Glorieta Occidental Calle 8	

ITEM		DESCRIPCIÓN				UNIDAD	CANTIDAD ANTERIOR	EN ESTA ACTA	CANTIDAD ACUMULADA
220.1		Terraplenes				M3	316,943.40	28.00	316,971.40
KM INICIAL	KM FINAL	CARRIL	LONGITUD (m)	AREA (m2)	ESPESOR (m)	VOLUMEN (m3)	FECHA	DESCRIPCIÓN	
K 00+060	K 00+070			22.043		249.54	Agosto 2025 a Origen	Según cartera topografica -Acceso Glorieta Occidental Calle 8	
K 00+070	K 00+080			14.642		183.43	Agosto 2025 a Origen	Según cartera topografica -Acceso Glorieta Occidental Calle 8	
K 00+080	K 00+090			8.573		116.08	Agosto 2025 a Origen	Según cartera topografica -Acceso Glorieta Occidental Calle 8	
K 00+090	K 00+100			5.576		70.75	Agosto 2025 a Origen	Según cartera topografica -Acceso Glorieta Occidental Calle 8	
K 00+063	K 00+064			0.340		0.31	Agosto 2025 a Origen	Según cartera topografica - paradero acceso glorieta occidente calle 8	
K 00+064	K 00+066			0.455		0.80	Agosto 2025 a Origen	Según cartera topografica - paradero acceso glorieta occidente calle 8	
K 00+066	K 00+068			0.552		1.01	Agosto 2025 a Origen	Según cartera topografica - paradero acceso glorieta occidente calle 8	
K 00+068	K 00+070			0.651		1.20	Agosto 2025 a Origen	Según cartera topografica - paradero acceso glorieta occidente calle 8	
K 00+070	K 00+072			0.751		1.40	Agosto 2025 a Origen	Según cartera topografica - paradero acceso glorieta occidente calle 8	
K 00+072	K 00+074			0.852		1.60	Agosto 2025 a Origen	Según cartera topografica - paradero acceso glorieta occidente calle 8	
K 00+074	K 00+076			0.914		1.77	Agosto 2025 a Origen	Según cartera topografica - paradero acceso glorieta occidente calle 8	
K 00+076	K 00+078			0.909		1.82	Agosto 2025 a Origen	Según cartera topografica - paradero acceso glorieta occidente calle 8	
K 00+078	K 00+080			0.904		1.81	Agosto 2025 a Origen	Según cartera topografica - paradero acceso glorieta occidente calle 8	
K 00+080	K 00+082			0.899		1.80	Agosto 2025 a Origen	Según cartera topografica - paradero acceso glorieta occidente calle 8	
K 00+082	K 00+084			0.877		1.78	Agosto 2025 a Origen	Según cartera topografica - paradero acceso glorieta occidente calle 8	
K 00+084	K 00+086			0.847		1.72	Agosto 2025 a Origen	Según cartera topografica - paradero acceso glorieta occidente calle 8	
K 00+086	K 00+088			0.839		1.69	Agosto 2025 a Origen	Según cartera topografica - paradero acceso glorieta occidente calle 8	
K 00+088	K 00+090			0.746		1.59	Agosto 2025 a Origen	Según cartera topografica - paradero acceso glorieta occidente calle 8	
K 00+090	K 00+092			0.632		1.38	Agosto 2025 a Origen	Según cartera topografica - paradero acceso glorieta occidente calle 8	
K 00+092	K 00+094			0.519		1.15	Agosto 2025 a Origen	Según cartera topografica - paradero acceso glorieta occidente calle 8	
K 00+094	K 00+096			0.409		0.93	Agosto 2025 a Origen	Según cartera topografica - paradero acceso glorieta occidente calle 8	
K 00+096	K 00+098			0.302		0.71	Agosto 2025 a Origen	Según cartera topografica - paradero acceso glorieta occidente calle 8	
K 00+098	K 00+100			0.197		0.50	Agosto 2025 a Origen	Según cartera topografica - paradero acceso glorieta occidente calle 8	
K 00+140	K 00+145			11.558		41.68	Agosto 2025 a Origen	Según cartera topografica -Acceso Occidental Glorieta Calle 8	
K 00+145	K 00+150			12.813		60.93	Agosto 2025 a Origen	Según cartera topografica -Acceso Occidental Glorieta Calle 8	
K 00+150	K 00+155			21.629		86.11	Agosto 2025 a Origen	Según cartera topografica -Acceso Occidental Glorieta Calle 8	
K 00+155	K 00+160			20.372		105.00	Agosto 2025 a Origen	Según cartera topografica -Acceso Occidental Glorieta Calle 8	
K 00+160	K 00+165			18.466		97.10	Agosto 2025 a Origen	Según cartera topografica -Acceso Occidental Glorieta Calle 8	
K 00+165	K 00+170			12.307		76.93	Agosto 2025 a Origen	Según cartera topografica -Acceso Occidental Glorieta Calle 8	
K 00+170	K 00+175			5.106		43.53	Agosto 2025 a Origen	Según cartera topografica -Acceso Occidental Glorieta Calle 8	
K 00+020	K 00+030			23.190		115.95	Agosto 2025 a Origen	Según cartera topografica -Acceso Norte Calle 8	
K 00+030	K 00+040			23.656		234.23	Agosto 2025 a Origen	Según cartera topografica -Acceso Norte Calle 8	
K 00+040	K 00+050			32.308		279.82	Agosto 2025 a Origen	Según cartera topografica -Acceso Norte Calle 8	
K 00+050	K 00+060			22.673		274.91	Agosto 2025 a Origen	Según cartera topografica -Acceso Norte Calle 8	
K 00+060	K 00+070			21.080		218.77	Agosto 2025 a Origen	Según cartera topografica -Acceso Norte Calle 8	
K 00+070	K 00+080			22.208		216.44	Agosto 2025 a Origen	Según cartera topografica -Acceso Norte Calle 8	
K 00+080	K 00+090			21.518		218.63	Agosto 2025 a Origen	Según cartera topografica -Acceso Norte Calle 8	
K 00+090	K 00+100			30.886		262.02	Agosto 2025 a Origen	Según cartera topografica -Acceso Norte Calle 8	
K 00+100	K 00+110			23.861		273.74	Agosto 2025 a Origen	Según cartera topografica -Acceso Norte Calle 8	
K 00+110	K 00+120			21.761		228.11	Agosto 2025 a Origen	Según cartera topografica -Acceso Norte Calle 8	
K 00+120	K 00+130			14.139		179.50	Agosto 2025 a Origen	Según cartera topografica -Acceso Norte Calle 8	
K 00+130	K 00+140			18.831		164.85	Agosto 2025 a Origen	Según cartera topografica -Acceso Norte Calle 8	
K 00+140	K 00+150			13.631		162.31	Agosto 2025 a Origen	Según cartera topografica -Acceso Norte Calle 8	
K 00+150	K 00+160			13.491		135.61	Agosto 2025 a Origen	Según cartera topografica -Acceso Norte Calle 8	
K 00+160	K 00+170			13.373		134.32	Agosto 2025 a Origen	Según cartera topografica -Acceso Norte Calle 8	
K 00+170	K 00+180			18.448		159.11	Agosto 2025 a Origen	Según cartera topografica -Acceso Norte Calle 8	
K 00+180	K 00+190			19.327		188.88	Agosto 2025 a Origen	Según cartera topografica -Acceso Norte Calle 8	
K 00+190	K 00+200			21.142		202.35	Agosto 2025 a Origen	Según cartera topografica -Acceso Norte Calle 8	
K 00+200	K 00+210			23.496		223.19	Agosto 2025 a Origen	Según cartera topografica -Acceso Norte Calle 8	
K 00+210	K 00+220			26.240		248.68	Agosto 2025 a Origen	Según cartera topografica -Acceso Norte Calle 8	
K 00+220	K 00+230			28.846		275.43	Agosto 2025 a Origen	Según cartera topografica -Acceso Norte Calle 8	
K 00+230	K 00+240			31.918		303.82	Agosto 2025 a Origen	Según cartera topografica -Acceso Norte Calle 8	
K 00+240	K 00+250			36.000		339.59	Agosto 2025 a Origen	Según cartera topografica -Acceso Norte Calle 8	
K 00+250	K 00+260			37.563		367.81	Agosto 2025 a Origen	Según cartera topografica -Acceso Norte Calle 8	
K 00+260	K 00+270			37.905		377.34	Agosto 2025 a Origen	Según cartera topografica -Acceso Norte Calle 8	
K 00+270	K 00+280			38.086		379.96	Agosto 2025 a Origen	Según cartera topografica -Acceso Norte Calle 8	
K 00+280	K 00+290			37.783		379.35	Agosto 2025 a Origen	Según cartera topografica -Acceso Norte Calle 8	
K 00+290	K 00+300			36.892		373.38	Agosto 2025 a Origen	Según cartera topografica -Acceso Norte Calle 8	
K 00+300	K 00+310			35.413		361.53	Agosto 2025 a Origen	Según cartera topografica -Acceso Norte Calle 8	
K 00+310	K 00+320			33.498		344.56	Agosto 2025 a Origen	Según cartera topografica -Acceso Norte Calle 8	
K 00+320	K 00+330			30.667		320.83	Agosto 2025 a Origen	Según cartera topografica -Acceso Norte Calle 8	
K 00+330	K 00+340			29.138		299.03	Agosto 2025 a Origen	Según cartera topografica -Acceso Norte Calle 8	
K 00+340	K 00+350			28.800		289.69	Agosto 2025 a Origen	Según cartera topografica -Acceso Norte Calle 8	
K 00+350	K 00+360			29.391		290.96	Agosto 2025 a Origen	Según cartera topografica -Acceso Norte Calle 8	
K 00+360	K 00+370			28.530		289.61	Agosto 2025 a Origen	Según cartera topografica -Acceso Norte Calle 8	
K 00+370	K 00+380			27.327		279.29	Agosto 2025 a Origen	Según cartera topografica -Acceso Norte Calle 8	
K 00+380	K 00+390			24.493		259.10	Agosto 2025 a Origen	Según cartera topografica -Acceso Norte Calle 8	
K 00+390	K 00+400			22.030		232.62	Agosto 2025 a Origen	Según cartera topografica -Acceso Norte Calle 8	
K 00+400	K 00+410			19.846		209.38	Agosto 2025 a Origen	Según cartera topografica -Acceso Norte Calle 8	
K 00+410	K 00+420			18.438		191.42	Agosto 2025 a Origen	Según cartera topografica -Acceso Norte Calle 8	
K 00+420	K 00+430			16.490		174.64	Agosto 2025 a Origen	Según cartera topografica -Acceso Norte Calle 8	
K 00+430	K 00+440			14.322		154.06	Agosto 2025 a Origen	Según cartera topografica -Acceso Norte Calle 8	
K 00+440	K 00+450			14.221		142.72	Agosto 2025 a Origen	Según cartera topografica -Acceso Norte Calle 8	
K 00+450	K 00+460			16.202		152.12	Agosto 2025 a Origen	Según cartera topografica -Acceso Norte Calle 8	
K 00+460	K 00+470			24.003		201.03	Agosto 2025 a Origen	Según cartera topografica -Acceso Norte Calle 8	
K 00+470	K 00+480			27.004		255.04	Agosto 2025 a Origen	Según cartera topografica -Acceso Norte Calle 8	
K 00+480	K 00+490			95.844		307.12	Agosto 2025 a Origen	Según cartera topografica -Acceso Norte Calle 8	
K 00+000	K 00+010			2.941		3.10	Agosto 2025 a Origen	Según cartera topografica -Conformacion fresado como subbase Glorieta Calle 8	
K 00+000	K 00+010			12.551		84.51	Agosto 2025 a Origen	Según cartera topografica -Glorieta Calle 8	
K 00+010	K 00+020			58.351		354.51	Agosto 2025 a Origen	Según cartera topografica -Glorieta Calle 8	
K 00+020	K 00+030			0.000		-	Agosto 2025 a Origen	Según cartera topografica -Glorieta Calle 8	
K 00+030	K 00+040			0.000		-	Agosto 2025 a Origen	Según cartera topografica -Glorieta Calle 8	
K 00+040	K 00+050			0.000		-	Agosto 2025 a Origen	Según cartera topografica -Glorieta Calle 8	
K 00+050	K 00+060			0.000		-	Agosto 2025 a Origen	Según cartera topografica -Glorieta Calle 8	
K 00+060	K 00+070			0.000		-	Agosto 2025 a Origen	Según cartera topografica -Glorieta Calle 8	
K 00+070	K 00+080			38.391		-	Agosto 2025 a Origen	Según cartera topografica -Glorieta Calle 8	
K 00+080	K 00+090			125.440		819.16	Agosto 2025 a Origen	Según cartera topografica -Glorieta Calle 8	
K 00+090	K 00+095			79.964		513.51	Agosto 2025 a Origen	Según cartera topografica -Glorieta Calle 8	
K 00+095	K 00+096			79.964		79.96	Agosto 2025 a Origen	Según cartera topografica -Glorieta Calle 8	
K 00+096	K 00+100			78.166		316.26	Agosto 2025 a Origen	Según cartera topografica -Glorieta Calle 8	
K 00+100	K 00+102			82.017		160.18	Agosto 2025 a Origen	Según cartera topografica -Glorieta Calle 8	
K 00+102	K 00+106			98.951		361.94	Agosto 2025 a Origen	Según cartera topografica -Glorieta Calle 8	
K 00+106	K 00+110			97.669		393.24	Agosto 2025 a Origen	Según cartera topografica -Glorieta Calle 8	
K 00+110	K 00+112			106.392		204.06	Agosto 2025 a Origen	Según cartera topografica -Glorieta Calle 8	
K 00+112	K 00+114			107.857		214.25	Agosto 2025 a Origen	Según cartera topografica -Glorieta Calle 8	
K 00+114	K 00+120			48.202		468.18	Agosto 2025 a Origen	Según cartera topografica -Glorieta Calle 8	
K 00+120	K 00+122			50.743		98.95	Agosto 2025 a Origen	Según cartera topografica -Glorieta Calle 8	
K 00+122	K 00+124			63.318		114.06	Agosto 2025 a Origen	Según cartera topografica -Glorieta Calle 8	
K 00+124	K 00+130			121.859		555.53	Agosto 2025 a Origen	Según cartera topografica -Glorieta Calle 8	
K 00+130	K 00+140			30.773		763.16	Agosto 2025 a Origen	Según cartera topografica -Glorieta Calle 8	
K 00+140	K 00+150			28.328		295.51	Agosto 2025 a Origen	Según cartera topografica -Glorieta Calle 8	
K 00+150	K 00+160			17.533		229.31	Agosto 2025 a Origen	Según cartera topografica -Glorieta Calle 8	
K 00+160	K 00+170			31.809		246.71	Agosto 2025 a Origen	Según cartera topografica -Glorieta Calle 8	
K 00+170	K 00+180			27.606		297.08	Agosto 2025 a Origen	Según cartera topografica -Glorieta Calle 8	

ITEM		DESCRIPCIÓN				UNIDAD	CANTIDAD ANTERIOR	EN ESTA ACTA	CANTIDAD ACUMULADA
220.1		Terraplenes				M3	316,943.40	28.00	316,971.40
KM INICIAL	KM FINAL	CARRIL	LONGITUD (m)	AREA (m2)	ESPESOR (m)	VOLUMEN (m3)	FECHA	DESCRIPCIÓN	
K 00+180	K 00+190			34.346		309.76	Agosto 2025 a Origen	Según cartera topografica -Glorieta Calle 8	
K 00+190	K 00+200			17.704		260.25	Agosto 2025 a Origen	Según cartera topografica -Glorieta Calle 8	
K 00+200	K 00+210			24.013		208.59	Agosto 2025 a Origen	Según cartera topografica -Glorieta Calle 8	
K 00+210	K 00+220			7.045		155.29	Agosto 2025 a Origen	Según cartera topografica -Glorieta Calle 8	
K 00+220	K 00+230			18.005		125.25	Agosto 2025 a Origen	Según cartera topografica -Glorieta Calle 8	
K 00+230	K 00+240			17.387		176.96	Agosto 2025 a Origen	Según cartera topografica -Glorieta Calle 8	
K 00+240	K 00+250			14.748		160.68	Agosto 2025 a Origen	Según cartera topografica -Glorieta Calle 8	
K 00+250	K 00+260			13.624		141.86	Agosto 2025 a Origen	Según cartera topografica -Glorieta Calle 8	
K 00+010	K 00+020			9.296		46.48	Agosto 2025 a Origen	Según cartera topografica - Acceso Sur Calle 8	
K 00+020	K 00+030			9.191		92.44	Agosto 2025 a Origen	Según cartera topografica - Acceso Sur Calle 8	
K 00+030	K 00+040			14.720		119.56	Agosto 2025 a Origen	Según cartera topografica - Acceso Sur Calle 8	
K 00+040	K 00+050			34.857		247.89	Agosto 2025 a Origen	Según cartera topografica - Acceso Sur Calle 8	
K 00+050	K 00+060			64.721		497.89	Agosto 2025 a Origen	Según cartera topografica - Acceso Sur Calle 8	
K 00+060	K 00+070			61.284		630.03	Agosto 2025 a Origen	Según cartera topografica - Acceso Sur Calle 8	
K 00+070	K 00+080			65.406		633.45	Agosto 2025 a Origen	Según cartera topografica - Acceso Sur Calle 8	
K 00+080	K 00+090			71.872		686.39	Agosto 2025 a Origen	Según cartera topografica - Acceso Sur Calle 8	
K 00+090	K 00+100			74.512		731.92	Agosto 2025 a Origen	Según cartera topografica - Acceso Sur Calle 8	
K 00+100	K 00+110			70.640		725.76	Agosto 2025 a Origen	Según cartera topografica - Acceso Sur Calle 8	
K 00+110	K 00+120			62.785		667.13	Agosto 2025 a Origen	Según cartera topografica - Acceso Sur Calle 8	
K 00+120	K 00+130			65.506		641.46	Agosto 2025 a Origen	Según cartera topografica - Acceso Sur Calle 8	
K 00+130	K 00+140			64.551		650.29	Agosto 2025 a Origen	Según cartera topografica - Acceso Sur Calle 8	
K 00+140	K 00+150			55.925		602.38	Agosto 2025 a Origen	Según cartera topografica - Acceso Sur Calle 8	
K 00+150	K 00+160			56.957		564.41	Agosto 2025 a Origen	Según cartera topografica - Acceso Sur Calle 8	
K 00+160	K 00+170			60.927		589.42	Agosto 2025 a Origen	Según cartera topografica - Acceso Sur Calle 8	
K 00+170	K 00+180			49.124		550.26	Agosto 2025 a Origen	Según cartera topografica - Acceso Sur Calle 8	
K 00+180	K 00+190			56.852		529.88	Agosto 2025 a Origen	Según cartera topografica - Acceso Sur Calle 8	
K 00+190	K 00+200			53.059		549.56	Agosto 2025 a Origen	Según cartera topografica - Acceso Sur Calle 8	
K 00+200	K 00+210			55.279		541.69	Agosto 2025 a Origen	Según cartera topografica - Acceso Sur Calle 8	
K 00+210	K 00+220			50.695		529.87	Agosto 2025 a Origen	Según cartera topografica - Acceso Sur Calle 8	
K 00+220	K 00+230			48.069		493.82	Agosto 2025 a Origen	Según cartera topografica - Acceso Sur Calle 8	
K 00+230	K 00+240			43.522		457.96	Agosto 2025 a Origen	Según cartera topografica - Acceso Sur Calle 8	
K 00+240	K 00+250			45.510		445.16	Agosto 2025 a Origen	Según cartera topografica - Acceso Sur Calle 8	
K 00+250	K 00+260			50.308		479.09	Agosto 2025 a Origen	Según cartera topografica - Acceso Sur Calle 8	
K 00+260	K 00+270			45.703		480.06	Agosto 2025 a Origen	Según cartera topografica - Acceso Sur Calle 8	
K 00+270	K 00+280			42.763		442.33	Agosto 2025 a Origen	Según cartera topografica - Acceso Sur Calle 8	
K 00+280	K 00+290			43.990		433.77	Agosto 2025 a Origen	Según cartera topografica - Acceso Sur Calle 8	
K 00+290	K 00+300			48.236		461.13	Agosto 2025 a Origen	Según cartera topografica - Acceso Sur Calle 8	
K 00+300	K 00+310			53.513		508.75	Agosto 2025 a Origen	Según cartera topografica - Acceso Sur Calle 8	
K 00+310	K 00+320			63.546		585.30	Agosto 2025 a Origen	Según cartera topografica - Acceso Sur Calle 8	
K 00+320	K 00+330			66.618		650.82	Agosto 2025 a Origen	Según cartera topografica - Acceso Sur Calle 8	
K 00+330	K 00+340			59.210		629.14	Agosto 2025 a Origen	Según cartera topografica - Acceso Sur Calle 8	
K 00+340	K 00+350			65.420		623.15	Agosto 2025 a Origen	Según cartera topografica - Acceso Sur Calle 8	
K 00+350	K 00+360			45.341		553.81	Agosto 2025 a Origen	Según cartera topografica - Acceso Sur Calle 8	
K 00+360	K 00+370			46.895		461.18	Agosto 2025 a Origen	Según cartera topografica - Acceso Sur Calle 8	
K 00+370	K 00+380			38.696		427.96	Agosto 2025 a Origen	Según cartera topografica - Acceso Sur Calle 8	
K 00+380	K 00+390			17.801		282.49	Agosto 2025 a Origen	Según cartera topografica - Acceso Sur Calle 8	
K 00+390	K 00+400			12.827		153.14	Agosto 2025 a Origen	Según cartera topografica - Acceso Sur Calle 8	
K 00+400	K 00+410			14.300		135.64	Agosto 2025 a Origen	Según cartera topografica - Acceso Sur Calle 8	
K 00+410	K 00+420			14.272		142.86	Agosto 2025 a Origen	Según cartera topografica - Acceso Sur Calle 8	
K 00+420	K 00+430			8.541		114.07	Agosto 2025 a Origen	Según cartera topografica - Acceso Sur Calle 8	
K 00+430	K 00+440			8.186		83.64	Agosto 2025 a Origen	Según cartera topografica - Acceso Sur Calle 8	
K 00+440	K 00+450			7.681		79.34	Agosto 2025 a Origen	Según cartera topografica - Acceso Sur Calle 8	
K 00+450	K 00+460			14.064		108.73	Agosto 2025 a Origen	Según cartera topografica - Acceso Sur Calle 8	
K 00+460	K 00+470			15.160		146.12	Agosto 2025 a Origen	Según cartera topografica - Acceso Sur Calle 8	
K 00+470	K 00+480			10.800		129.80	Agosto 2025 a Origen	Según cartera topografica - Acceso Sur Calle 8	
K 00+480	K 00+490			13.479		121.40	Agosto 2025 a Origen	Según cartera topografica - Acceso Sur Calle 8	
K 00+490	K 00+500			13.200		133.40	Agosto 2025 a Origen	Según cartera topografica - Acceso Sur Calle 8	
K 00+009	K 00+010			7.624		8.80	Agosto 2025 a Origen	Según cartera topografica -retorno 0+850 Norte	
K 00+010	K 00+020			7.582		76.03	Agosto 2025 a Origen	Según cartera topografica -retorno 0+850 Norte	
K 00+020	K 00+030			7.608		75.95	Agosto 2025 a Origen	Según cartera topografica -retorno 0+850 Norte	
K 00+030	K 00+040			8.165		78.87	Agosto 2025 a Origen	Según cartera topografica -retorno 0+850 Norte	
K 00+040	K 00+050			11.030		95.98	Agosto 2025 a Origen	Según cartera topografica -retorno 0+850 Norte	
K 00+050	K 00+060			20.531		157.81	Agosto 2025 a Origen	Según cartera topografica -retorno 0+850 Norte	
K 00+060	K 00+070			29.159		248.45	Agosto 2025 a Origen	Según cartera topografica -retorno 0+850 Norte	
K 00+070	K 00+080			24.867		270.13	Agosto 2025 a Origen	Según cartera topografica -retorno 0+850 Norte	
K 00+080	K 00+090			19.122		219.95	Agosto 2025 a Origen	Según cartera topografica -retorno 0+850 Norte	
K 00+090	K 00+100			14.451		167.87	Agosto 2025 a Origen	Según cartera topografica -retorno 0+850 Norte	
K 00+100	K 00+110			12.899		136.75	Agosto 2025 a Origen	Según cartera topografica -retorno 0+850 Norte	
K 00+110	K 00+120			9.684		112.92	Agosto 2025 a Origen	Según cartera topografica -retorno 0+850 Norte	
K 00+120	K 00+130			9.477		95.81	Agosto 2025 a Origen	Según cartera topografica -retorno 0+850 Norte	
K 00+130	K 00+140			9.363		94.20	Agosto 2025 a Origen	Según cartera topografica -retorno 0+850 Norte	
K 00+140	K 00+150			9.402		93.83	Agosto 2025 a Origen	Según cartera topografica -retorno 0+850 Norte	
K 00+150	K 00+160			9.371		93.87	Agosto 2025 a Origen	Según cartera topografica -retorno 0+850 Norte	
K 00+160	K 00+170			8.902		91.37	Agosto 2025 a Origen	Según cartera topografica -retorno 0+850 Norte	
K 00+170	K 00+180			8.796		88.49	Agosto 2025 a Origen	Según cartera topografica -retorno 0+850 Norte	
K 00+180	K 00+190			11.078		99.37	Agosto 2025 a Origen	Según cartera topografica -retorno 0+850 Norte	
K 00+190	K 00+200			11.606		113.42	Agosto 2025 a Origen	Según cartera topografica -retorno 0+850 Norte	
K 00+200	K 00+210			9.341		104.74	Agosto 2025 a Origen	Según cartera topografica -retorno 0+850 Norte	
K 00+210	K 00+220			9.398		93.70	Agosto 2025 a Origen	Según cartera topografica -retorno 0+850 Norte	
K 00+220	K 00+230			9.357		93.78	Agosto 2025 a Origen	Según cartera topografica -retorno 0+850 Norte	
K 00+230	K 00+240			8.822		90.90	Agosto 2025 a Origen	Según cartera topografica -retorno 0+850 Norte	
K 00+240	K 00+250			7.370		80.96	Agosto 2025 a Origen	Según cartera topografica -retorno 0+850 Norte	
K 00+250	K 00+260			6.354		68.62	Agosto 2025 a Origen	Según cartera topografica -retorno 0+850 Norte	
K 00+260	K 00+270			5.513		59.34	Agosto 2025 a Origen	Según cartera topografica -retorno 0+850 Norte	
K 00+270	K 00+280			4.806		51.60	Agosto 2025 a Origen	Según cartera topografica -retorno 0+850 Norte	
K 00+280	K 00+290			4.000		44.03	Agosto 2025 a Origen	Según cartera topografica -retorno 0+850 Norte	
K 00+290	K 00+300			3.610		38.05	Agosto 2025 a Origen	Según cartera topografica -retorno 0+850 Norte	
K 00+300	K 00+310			2.793		32.02	Agosto 2025 a Origen	Según cartera topografica -retorno 0+850 Norte	
K 00+310	K 00+320			2.017		24.05	Agosto 2025 a Origen	Según cartera topografica -retorno 0+850 Norte	
K 00+320	K 00+321			0.000		0.98	Agosto 2025 a Origen	Según cartera topografica -retorno 0+850 Norte	
K 00+000	K 00+010			6.680		60.05	Agosto 2025 a Origen	Según cartera topografica -retorno 0+850 Sur	
K 00+010	K 00+020			6.563		66.22	Agosto 2025 a Origen	Según cartera topografica -retorno 0+850 Sur	
K 00+020	K 00+030			7.532		70.48	Agosto 2025 a Origen	Según cartera topografica -retorno 0+850 Sur	
K 00+030	K 00+040			8.818		81.75	Agosto 2025 a Origen	Según cartera topografica -retorno 0+850 Sur	
K 00+040	K 00+050			10.592		97.05	Agosto 2025 a Origen	Según cartera topografica -retorno 0+850 Sur	
K 00+050	K 00+060			13.673		121.33	Agosto 2025 a Origen	Según cartera topografica -retorno 0+850 Sur	
K 00+060	K 00+070			8.312		109.93	Agosto 2025 a Origen	Según cartera topografica -retorno 0+850 Sur	
K 00+070	K 00+080			13.679		109.96	Agosto 2025 a Origen	Según cartera topografica -retorno 0+850 Sur	
K 00+080	K 00+090			12.028		128.54	Agosto 2025 a Origen	Según cartera topografica -retorno 0+850 Sur	
K 00+090	K 00+100			11.977		120.03	Agosto 2025 a Origen	Según cartera topografica -retorno 0+850 Sur	
K 00+100	K 00+110			13.681		128.29	Agosto 2025 a Origen	Según cartera topografica -retorno 0+850 Sur	
K 00+110	K 00+120			15.542		146.12	Agosto 2025 a Origen	Según cartera topografica -retorno 0+850 Sur	
K 00+120	K 00+130			17.172		163.57	Agosto 2025 a Origen	Según cartera topografica -retorno 0+850 Sur	
K 00+130	K 00+140			26.121		216.47	Agosto 2025 a Origen	Según cartera topografica -retorno 0+850 Sur	
K 00+140	K 00+150			32.006		290.64	Agosto 2025 a Origen	Según cartera topografica -retorno 0+850 Sur	
K 00+150	K 00+160			37.415		347.11	Agosto 2025 a Origen	Según cartera topografica -retorno 0+850 Sur	

ITEM		DESCRIPCIÓN				UNIDAD	CANTIDAD ANTERIOR	EN ESTA ACTA	CANTIDAD ACUMULADA
220.1		Terraplenes				M3	316,943.40	28.00	316,971.40
KM INICIAL	KM FINAL	CARRIL	LONGITUD (m)	AREA (m2)	ESPESOR (m)	VOLUMEN (m3)	FECHA	DESCRIPCIÓN	
K 00+160	K 00+170			32.456		349.36	Agosto 2025 a Origen	Según cartera topografica -retorno 0+850 Sur	
K 00+170	K 00+180			23.363		279.10	Agosto 2025 a Origen	Según cartera topografica -retorno 0+850 Sur	
K 00+180	K 00+190			12.366		178.65	Agosto 2025 a Origen	Según cartera topografica -retorno 0+850 Sur	
K 00+190	K 00+200			9.100		107.33	Agosto 2025 a Origen	Según cartera topografica -retorno 0+850 Sur	
K 00+200	K 00+210			8.718		89.09	Agosto 2025 a Origen	Según cartera topografica -retorno 0+850 Sur	
K 00+210	K 00+220			8.556		86.37	Agosto 2025 a Origen	Según cartera topografica -retorno 0+850 Sur	
K 00+220	K 00+230			6.931		77.44	Agosto 2025 a Origen	Según cartera topografica -retorno 0+850 Sur	
K 00+230	K 00+240			6.095		65.13	Agosto 2025 a Origen	Según cartera topografica -retorno 0+850 Sur	
K 00+240	K 00+250			4.613		53.54	Agosto 2025 a Origen	Según cartera topografica -retorno 0+850 Sur	
K 00+250	K 00+260			5.121		48.67	Agosto 2025 a Origen	Según cartera topografica -retorno 0+850 Sur	
K 00+260	K 00+270			2.651		38.86	Agosto 2025 a Origen	Según cartera topografica -retorno 0+850 Sur	
K 00+270	K 00+280			1.112		18.82	Agosto 2025 a Origen	Según cartera topografica -retorno 0+850 Sur	
K 00+000	K 00+010			3.192		21.19	Agosto 2025 a Origen	Según cartera topografica - Sur Acceso Glorieta calle 8	
K 00+010	K 00+020			4.240		37.16	Agosto 2025 a Origen	Según cartera topografica - Sur Acceso Glorieta calle 8	
K 00+020	K 00+030			4.713		44.77	Agosto 2025 a Origen	Según cartera topografica - Sur Acceso Glorieta calle 8	
K 00+030	K 00+040			4.203		44.58	Agosto 2025 a Origen	Según cartera topografica - Sur Acceso Glorieta calle 8	
K 00+040	K 00+050			4.570		43.87	Agosto 2025 a Origen	Según cartera topografica - Sur Acceso Glorieta calle 8	
K 00+050	K 00+060			8.052		63.11	Agosto 2025 a Origen	Según cartera topografica - Sur Acceso Glorieta calle 8	
K 00+060	K 00+070			9.925		89.89	Agosto 2025 a Origen	Según cartera topografica - Sur Acceso Glorieta calle 8	
K 00+070	K 00+080			23.160		165.43	Agosto 2025 a Origen	Según cartera topografica - Sur Acceso Glorieta calle 8	
K 00+080	K 00+090			27.916		255.38	Agosto 2025 a Origen	Según cartera topografica - Sur Acceso Glorieta calle 8	
K 00+090	K 00+100			14.160		210.38	Agosto 2025 a Origen	Según cartera topografica - Sur Acceso Glorieta calle 8	
K 00+100	K 00+110			15.491		148.26	Agosto 2025 a Origen	Según cartera topografica - Sur Acceso Glorieta calle 8	
K 00+110	K 00+120			7.906		116.99	Agosto 2025 a Origen	Según cartera topografica - Sur Acceso Glorieta calle 8	
K 00+120	K 00+122			7.906		19.77	Agosto 2025 a Origen	Según cartera topografica - Sur Acceso Glorieta calle 8	
K 00+000	K 00+010						Agosto 2025 a Origen	Según cartera topografica - Norte Acceso Glorieta calle 8	
K 00+010	K 00+020						Agosto 2025 a Origen	Según cartera topografica - Norte Acceso Glorieta calle 8	
K 00+020	K 00+030						Agosto 2025 a Origen	Según cartera topografica - Norte Acceso Glorieta calle 8	
K 00+030	K 00+040						Agosto 2025 a Origen	Según cartera topografica - Norte Acceso Glorieta calle 8	
K 00+040	K 00+050			9.260		104.16	Agosto 2025 a Origen	Según cartera topografica - Norte Acceso Glorieta calle 8	
K 00+050	K 00+060			7.203		82.32	Agosto 2025 a Origen	Según cartera topografica - Norte Acceso Glorieta calle 8	
K 00+060	K 00+070			5.752		64.78	Agosto 2025 a Origen	Según cartera topografica - Norte Acceso Glorieta calle 8	
K 00+070	K 00+080			6.232		59.92	Agosto 2025 a Origen	Según cartera topografica - Norte Acceso Glorieta calle 8	
K 00+080	K 00+090			4.243		52.38	Agosto 2025 a Origen	Según cartera topografica - Norte Acceso Glorieta calle 8	
K 00+090	K 00+100			2.896		35.70	Agosto 2025 a Origen	Según cartera topografica - Norte Acceso Glorieta calle 8	
K 00+100	K 00+110			4.153		35.25	Agosto 2025 a Origen	Según cartera topografica - Norte Acceso Glorieta calle 8	
K 00+110	K 00+120			3.086		36.20	Agosto 2025 a Origen	Según cartera topografica - Norte Acceso Glorieta calle 8	
K 00+120	K 00+130			2.898		29.92	Agosto 2025 a Origen	Según cartera topografica - Norte Acceso Glorieta calle 8	
K 00+130	K 00+140			3.018		29.58	Agosto 2025 a Origen	Según cartera topografica - Norte Acceso Glorieta calle 8	
K 00+140	K 00+150			2.057		25.38	Agosto 2025 a Origen	Según cartera topografica - Norte Acceso Glorieta calle 8	
K 00+150	K 00+151			2.003		2.80	Agosto 2025 a Origen	Según cartera topografica - Norte Acceso Glorieta calle 8	
K 00+025	K 00+030			0.969		2.04	Agosto 2025 a Origen	Según cartera topografica -Conformacion fresado Norte Acceso Calle 8	
K 00+030	K 00+035			0.799		1.33	Agosto 2025 a Origen	Según cartera topografica -Conformacion fresado Norte Acceso Calle 8	
K 00+035	K 00+040			1.827		1.97	Agosto 2025 a Origen	Según cartera topografica -Conformacion fresado Norte Acceso Calle 8	
K 00+025	K 00+030			9.859		44.64	Agosto 2025 a Origen	Según cartera topografica - Norte Acceso Glorieta calle 8 Mejoramiento lateral canal Urbanismo	
K 00+030	K 00+035			10.506		50.91	Agosto 2025 a Origen	Según cartera topografica - Norte Acceso Glorieta calle 8 Mejoramiento lateral canal Urbanismo	
K 00+035	K 00+040			9.569		50.19	Agosto 2025 a Origen	Según cartera topografica - Norte Acceso Glorieta calle 8 Mejoramiento lateral canal Urbanismo	
K 00+040	K 00+050			9.272		94.21	Agosto 2025 a Origen	Según cartera topografica - Norte Acceso Glorieta calle 8 Mejoramiento lateral canal Urbanismo	
K 00+050	K 00+055			8.895		45.42	Agosto 2025 a Origen	Según cartera topografica - Norte Acceso Glorieta calle 8 Mejoramiento lateral canal Urbanismo	
K 00+055	K 00+060			6.350		38.11	Agosto 2025 a Origen	Según cartera topografica - Norte Acceso Glorieta calle 8 Mejoramiento lateral canal Urbanismo	
K 00+060	K 00+065			5.708		30.15	Agosto 2025 a Origen	Según cartera topografica - Norte Acceso Glorieta calle 8 Mejoramiento lateral canal Urbanismo	
K 00+065	K 00+070			5.038		26.87	Agosto 2025 a Origen	Según cartera topografica - Norte Acceso Glorieta calle 8 Mejoramiento lateral canal Urbanismo	
K 00+070	K 00+075			4.294		23.33	Agosto 2025 a Origen	Según cartera topografica - Norte Acceso Glorieta calle 8 Mejoramiento lateral canal Urbanismo	
K 00+075	K 00+080			1.938		15.58	Agosto 2025 a Origen	Según cartera topografica - Norte Acceso Glorieta calle 8 Mejoramiento lateral canal Urbanismo	
K 00+080	K 00+082			1.294		3.23	Agosto 2025 a Origen	Según cartera topografica - Norte Acceso Glorieta calle 8 Mejoramiento lateral canal Urbanismo	
K 00+140	K 00+150			4.063		27.14	Agosto 2025 a Origen	Según cartera topografica - Carril Desacelercion cruce de cogua	
K 00+150	K 00+160			5.432		47.48	Agosto 2025 a Origen	Según cartera topografica - Carril Desacelercion cruce de cogua	
K 00+160	K 00+170			9.032		72.32	Agosto 2025 a Origen	Según cartera topografica - Carril Desacelercion cruce de cogua	
K 00+170	K 00+180			4.577		68.05	Agosto 2025 a Origen	Según cartera topografica - Carril Desacelercion cruce de cogua	
K 00+180	K 00+190			4.298		44.38	Agosto 2025 a Origen	Según cartera topografica - Carril Desacelercion cruce de cogua	
K 00+190	K 00+200			4.380		43.39	Agosto 2025 a Origen	Según cartera topografica - Carril Desacelercion cruce de cogua	
K 00+045	K 00+050			3.710		16.41	Agosto 2025 a Origen	Según cartera topografica - Carril Acelercion cruce de cogua	
K 00+050	K 00+060			4.985		43.48	Agosto 2025 a Origen	Según cartera topografica - Carril Acelercion cruce de cogua	
K 00+060	K 00+070			5.683		53.34	Agosto 2025 a Origen	Según cartera topografica - Carril Acelercion cruce de cogua	
K 00+070	K 00+080			11.309		84.96	Agosto 2025 a Origen	Según cartera topografica - Carril Acelercion cruce de cogua	
K 00+080	K 00+090			9.839		105.74	Agosto 2025 a Origen	Según cartera topografica - Carril Acelercion cruce de cogua	
K 00+090	K 00+100			8.213		90.26	Agosto 2025 a Origen	Según cartera topografica - Carril Acelercion cruce de cogua	
K 00+100	K 00+110			6.517		73.65	Agosto 2025 a Origen	Según cartera topografica - Carril Acelercion cruce de cogua	
K 00+185	K 00+190			3.234		9.44	Agosto 2025 a Origen	Según cartera topografica -Desvio Calle 8 Zipa Nemocon	
K 00+190	K 00+195			7.324		26.40	Agosto 2025 a Origen	Según cartera topografica -Desvio Calle 8 Zipa Nemocon	
K 00+195	K 00+200			0.706		20.08	Agosto 2025 a Origen	Según cartera topografica -Desvio Calle 8 Zipa Nemocon	
K 00+200	K 00+205			0.000		1.77	Agosto 2025 a Origen	Según cartera topografica -Desvio Calle 8 Zipa Nemocon	
K 00+205	K 00+210					-	Agosto 2025 a Origen	Según cartera topografica -Desvio Calle 8 Zipa Nemocon	
K 00+210	K 00+215					-	Agosto 2025 a Origen	Según cartera topografica -Desvio Calle 8 Zipa Nemocon	
K 00+215	K 00+220			15.241		38.10	Agosto 2025 a Origen	Según cartera topografica -Desvio Calle 8 Zipa Nemocon	
K 00+220	K 00+225			12.602		69.61	Agosto 2025 a Origen	Según cartera topografica -Desvio Calle 8 Zipa Nemocon	
K 00+225	K 00+230			10.358		57.40	Agosto 2025 a Origen	Según cartera topografica -Desvio Calle 8 Zipa Nemocon	
K 00+230	K 00+235			6.560		42.30	Agosto 2025 a Origen	Según cartera topografica -Desvio Calle 8 Zipa Nemocon	
K 00+235	K 00+240			4.293		27.13	Agosto 2025 a Origen	Según cartera topografica -Desvio Calle 8 Zipa Nemocon	
K 00+240	K 00+245			9.737		35.08	Agosto 2025 a Origen	Según cartera topografica -Desvio Calle 8 Zipa Nemocon	
K 00+245	K 00+250			12.340		55.19	Agosto 2025 a Origen	Según cartera topografica -Desvio Calle 8 Zipa Nemocon	
K 00+250	K 00+255			13.257		63.99	Agosto 2025 a Origen	Según cartera topografica -Desvio Calle 8 Zipa Nemocon	
K 00+255	K 00+260			13.785		67.61	Agosto 2025 a Origen	Según cartera topografica -Desvio Calle 8 Zipa Nemocon	
K 00+260	K 00+265			13.955		69.35	Agosto 2025 a Origen	Según cartera topografica -Desvio Calle 8 Zipa Nemocon	
K 00+265	K 00+270			13.180		67.84	Agosto 2025 a Origen	Según cartera topografica -Desvio Calle 8 Zipa Nemocon	
K 00+270	K 00+275			5.595		46.94	Agosto 2025 a Origen	Según cartera topografica -Desvio Calle 8 Zipa Nemocon	
K 00+275	K 00+280			8.073		34.17	Agosto 2025 a Origen	Según cartera topografica -Desvio Calle 8 Zipa Nemocon	
K 00+280	K 00+285			3.023		27.74	Agosto 2025 a Origen	Según cartera topografica -Desvio Calle 8 Zipa Nemocon	
K 00+185	K 00+190			0.421		1.47	Agosto 2025 a Origen	Según cartera topografica -Desvio Calle 8 Zipa Nemocon Fresado como terraplen	
K 00+190	K 00+195			0.745		2.92	Agosto 2025 a Origen	Según cartera topografica -Desvio Calle 8 Zipa Nemocon Fresado como terraplen	
K 00+195	K 00+200			0.076		2.05	Agosto 2025 a Origen	Según cartera topografica -Desvio Calle 8 Zipa Nemocon Fresado como terraplen	
K 00+200	K 00+205			0.000		0.19	Agosto 2025 a Origen	Según cartera topografica -Desvio Calle 8 Zipa Nemocon Fresado como terraplen	
K 00+205	K 00+210			7.774		19.44	Agosto 2025 a Origen	Según cartera topografica -Desvio Calle 8 Zipa Nemocon Fresado como terraplen	
K 00+210	K 00+215			9.624		43.50	Agosto 2025 a Origen	Según cartera topografica -Desvio Calle 8 Zipa Nemocon Fresado como terraplen	
K 00+215	K 00+220			2.377		30.00	Agosto 2025 a Origen	Según cartera topografica -Desvio Calle 8 Zipa Nemocon Fresado como terraplen	
K 00+220	K 00+225			2.195		11.43	Agosto 2025 a Origen	Según cartera topografica -Desvio Calle 8 Zipa Nemocon Fresado como terraplen	
K 00+225	K 00+230			1.841		10.09	Agosto 2025 a Origen	Según cartera topografica -Desvio Calle 8 Zipa Nemocon Fresado como terraplen	
K 00+230	K 00+235			1.635		8.69	Agosto 2025 a Origen	Según cartera topografica -Desvio Calle 8 Zipa Nemocon Fresado como terraplen	
K 00+235	K 00+240			0.999		6.59	Agosto 2025 a Origen	Según cartera topografica -Desvio Calle 8 Zipa Nemocon Fresado como terraplen	
K 00+240	K 00+245			1.493		6.23	Agosto 2025 a Origen	Según cartera topografica -Desvio Calle 8 Zipa Nemocon Fresado como terraplen	
K 00+245	K 00+250			1.488		7.45	Agosto 2025 a Origen	Según cartera topografica -Desvio Calle 8 Zipa Nemocon Fresado como terraplen	

ITEM		DESCRIPCIÓN				UNIDAD	CANTIDAD ANTERIOR	EN ESTA ACTA	CANTIDAD ACUMULADA
220.1		Terraplenes				M3	316,943.40	28.00	316,971.40
KM INICIAL	KM FINAL	CARRIL	LONGITUD (m)	AREA (m2)	ESPESOR (m)	VOLUMEN (m3)	FECHA	DESCRIPCIÓN	
K 00+250	K 00+255			1.525		7.53	Agosto 2025 a Origen	Según cartera topografica -Desvio Calle 8 Zipa Nemocon Fresado como terraplen	
K 00+255	K 00+260			1.608		7.83	Agosto 2025 a Origen	Según cartera topografica -Desvio Calle 8 Zipa Nemocon Fresado como terraplen	
K 00+260	K 00+265			1.755		8.41	Agosto 2025 a Origen	Según cartera topografica -Desvio Calle 8 Zipa Nemocon Fresado como terraplen	
K 00+265	K 00+270			1.966		9.30	Agosto 2025 a Origen	Según cartera topografica -Desvio Calle 8 Zipa Nemocon Fresado como terraplen	
K 00+270	K 00+275			2.081		10.12	Agosto 2025 a Origen	Según cartera topografica -Desvio Calle 8 Zipa Nemocon Fresado como terraplen	
K 00+275	K 00+280			1.694		9.44	Agosto 2025 a Origen	Según cartera topografica -Desvio Calle 8 Zipa Nemocon Fresado como terraplen	
K 00+280	K 00+285			1.210		7.26	Agosto 2025 a Origen	Según cartera topografica -Desvio Calle 8 Zipa Nemocon Fresado como terraplen	
K 00+285	K 00+290			1.222		6.08	Agosto 2025 a Origen	Según cartera topografica -Desvio Calle 8 Zipa Nemocon Fresado como terraplen	
K 00+290	K 00+295			0.893		5.29	Agosto 2025 a Origen	Según cartera topografica -Desvio Calle 8 Zipa Nemocon Fresado como terraplen	
K 00+295	K 00+300			0.664		3.89	Agosto 2025 a Origen	Según cartera topografica -Desvio Calle 8 Zipa Nemocon Fresado como terraplen	
K 00+300	K 00+305			0.000		1.66	Agosto 2025 a Origen	Según cartera topografica -Desvio Calle 8 Zipa Nemocon Fresado como terraplen	
K 00+150	K 00+155			1.989		6.65	Agosto 2025 a Origen	Según cartera topografica -Desvio Calle 8 Nemocon Ubate	
K 00+155	K 00+160			2.135		10.31	Agosto 2025 a Origen	Según cartera topografica -Desvio Calle 8 Nemocon Ubate	
K 00+160	K 00+165			1.836		9.93	Agosto 2025 a Origen	Según cartera topografica -Desvio Calle 8 Nemocon Ubate	
K 00+165	K 00+170			3.121		12.39	Agosto 2025 a Origen	Según cartera topografica -Desvio Calle 8 Nemocon Ubate	
K 00+170	K 00+175			1.407		11.32	Agosto 2025 a Origen	Según cartera topografica -Desvio Calle 8 Nemocon Ubate	
K 00+175	K 00+180			1.867		8.19	Agosto 2025 a Origen	Según cartera topografica -Desvio Calle 8 Nemocon Ubate	
K 00+180	K 00+185			1.678		8.86	Agosto 2025 a Origen	Según cartera topografica -Desvio Calle 8 Nemocon Ubate	
K 00+185	K 00+190			1.310		7.47	Agosto 2025 a Origen	Según cartera topografica -Desvio Calle 8 Nemocon Ubate	
K 00+190	K 00+195			1.045		5.89	Agosto 2025 a Origen	Según cartera topografica -Desvio Calle 8 Nemocon Ubate	
K 00+195	K 00+200			0.786		4.58	Agosto 2025 a Origen	Según cartera topografica -Desvio Calle 8 Nemocon Ubate	
K 00+200	K 00+205			0.000		1.97	Agosto 2025 a Origen	Según cartera topografica -Desvio Calle 8 Nemocon Ubate	
K 00+150	K 00+155			0.678		2.41	Agosto 2025 a Origen	Según cartera topografica -Desvio Calle 8 Nemocon Ubate Fresado como terraplen	
K 00+155	K 00+160			0.897		3.94	Agosto 2025 a Origen	Según cartera topografica -Desvio Calle 8 Nemocon Ubate Fresado como terraplen	
K 00+160	K 00+165			0.776		4.18	Agosto 2025 a Origen	Según cartera topografica -Desvio Calle 8 Nemocon Ubate Fresado como terraplen	
K 00+165	K 00+170			0.772		3.87	Agosto 2025 a Origen	Según cartera topografica -Desvio Calle 8 Nemocon Ubate Fresado como terraplen	
K 00+170	K 00+175			0.718		3.73	Agosto 2025 a Origen	Según cartera topografica -Desvio Calle 8 Nemocon Ubate Fresado como terraplen	
K 00+175	K 00+180			0.659		3.44	Agosto 2025 a Origen	Según cartera topografica -Desvio Calle 8 Nemocon Ubate Fresado como terraplen	
K 00+180	K 00+185			0.696		3.39	Agosto 2025 a Origen	Según cartera topografica -Desvio Calle 8 Nemocon Ubate Fresado como terraplen	
K 00+185	K 00+190			0.743		3.60	Agosto 2025 a Origen	Según cartera topografica -Desvio Calle 8 Nemocon Ubate Fresado como terraplen	
K 00+190	K 00+195			0.749		3.73	Agosto 2025 a Origen	Según cartera topografica -Desvio Calle 8 Nemocon Ubate Fresado como terraplen	
K 00+195	K 00+200			0.565		3.29	Agosto 2025 a Origen	Según cartera topografica -Desvio Calle 8 Nemocon Ubate Fresado como terraplen	
K 00+200	K 00+205			0.372		2.34	Agosto 2025 a Origen	Según cartera topografica -Desvio Calle 8 Nemocon Ubate Fresado como terraplen	
K 00+205	K 00+210			0.133		1.26	Agosto 2025 a Origen	Según cartera topografica -Desvio Calle 8 Nemocon Ubate Fresado como terraplen	
K 00+210	K 00+215			0.000		0.33	Agosto 2025 a Origen	Según cartera topografica -Desvio Calle 8 Nemocon Ubate Fresado como terraplen	
K 00+145	K 00+150			3.877		17.26	Agosto 2025 a Origen	Según cartera topografica -Desvio Calle 8 Bogota Ubate	
K 00+150	K 00+155			3.388		18.16	Agosto 2025 a Origen	Según cartera topografica -Desvio Calle 8 Bogota Ubate	
K 00+155	K 00+160			3.110		16.25	Agosto 2025 a Origen	Según cartera topografica -Desvio Calle 8 Bogota Ubate	
K 00+160	K 00+165			2.934		15.11	Agosto 2025 a Origen	Según cartera topografica -Desvio Calle 8 Bogota Ubate	
K 00+165	K 00+170			0.000		7.34	Agosto 2025 a Origen	Según cartera topografica -Desvio Calle 8 Bogota Ubate	
K 00+145	K 00+150			1.548		6.87	Agosto 2025 a Origen	Según cartera topografica -Desvio Calle 8 Bogota Ubate Fresado como terraplen	
K 00+150	K 00+155			1.336		7.21	Agosto 2025 a Origen	Según cartera topografica -Desvio Calle 8 Bogota Ubate Fresado como terraplen	
K 00+155	K 00+160			1.234		6.43	Agosto 2025 a Origen	Según cartera topografica -Desvio Calle 8 Bogota Ubate Fresado como terraplen	
K 00+160	K 00+165			1.153		5.97	Agosto 2025 a Origen	Según cartera topografica -Desvio Calle 8 Bogota Ubate Fresado como terraplen	
K 00+165	K 00+170			3.123		10.69	Agosto 2025 a Origen	Según cartera topografica -Desvio Calle 8 Bogota Ubate Fresado como terraplen	
K 00+170	K 00+175			3.602		16.81	Agosto 2025 a Origen	Según cartera topografica -Desvio Calle 8 Bogota Ubate Fresado como terraplen	
K 00+175	K 00+180			2.944		16.37	Agosto 2025 a Origen	Según cartera topografica -Desvio Calle 8 Bogota Ubate Fresado como terraplen	
K 00+180	K 00+185			3.825		16.92	Agosto 2025 a Origen	Según cartera topografica -Desvio Calle 8 Bogota Ubate Fresado como terraplen	
K 00+185	K 00+190			3.953		19.45	Agosto 2025 a Origen	Según cartera topografica -Desvio Calle 8 Bogota Ubate Fresado como terraplen	
K 00+190	K 00+195			4.065		20.05	Agosto 2025 a Origen	Según cartera topografica -Desvio Calle 8 Bogota Ubate Fresado como terraplen	
K 00+195	K 00+200			4.090		20.39	Agosto 2025 a Origen	Según cartera topografica -Desvio Calle 8 Bogota Ubate Fresado como terraplen	
K 00+200	K 00+205			4.194		20.71	Agosto 2025 a Origen	Según cartera topografica -Desvio Calle 8 Bogota Ubate Fresado como terraplen	
K 00+205	K 00+210			4.530		21.81	Agosto 2025 a Origen	Según cartera topografica -Desvio Calle 8 Bogota Ubate Fresado como terraplen	
K 00+070	K 00+080			5.870		42.57	Agosto 2025 a Origen	Según cartera topografica -Susagua Tramo 2	
K 00+080	K 00+090			6.034		59.52	Agosto 2025 a Origen	Según cartera topografica -Susagua Tramo 2	
K 00+090	K 00+100			0.000		-	Agosto 2025 a Origen	Según cartera topografica -Susagua Tramo 2	
K 00+100	K 00+110			1.894		-	Agosto 2025 a Origen	Según cartera topografica -Susagua Tramo 2	
K 00+110	K 00+120			12.898		73.96	Agosto 2025 a Origen	Según cartera topografica -Susagua Tramo 2	
K 00+120	K 00+130			12.210		125.54	Agosto 2025 a Origen	Según cartera topografica -Susagua Tramo 2	
K 00+130	K 00+140			8.904		105.57	Agosto 2025 a Origen	Según cartera topografica -Susagua Tramo 2	
K 00+140	K 00+148			1.450		43.49	Agosto 2025 a Origen	Según cartera topografica -Susagua Tramo 2	
K 00+000	K 00+005			0.414		2.07	Agosto 2025 a Origen	Según carteras topografia - Construcción vía - tubería aguas lluvias PZ 1 a PZ 2	
K 00+005	K 00+010			0.414		2.07	Agosto 2025 a Origen	Según carteras topografia - Construcción vía - tubería aguas lluvias PZ 1 a PZ 2	
K 00+010	K 00+015			0.414		2.07	Agosto 2025 a Origen	Según carteras topografia - Construcción vía - tubería aguas lluvias PZ 1 a PZ 2	
K 00+015	K 00+020			0.414		2.07	Agosto 2025 a Origen	Según carteras topografia - Construcción vía - tubería aguas lluvias PZ 1 a PZ 2	
K 00+020	K 00+025			0.414		2.07	Agosto 2025 a Origen	Según carteras topografia - Construcción vía - tubería aguas lluvias PZ 1 a PZ 2	
K 00+000	K 00+005			1.731		8.34	Agosto 2025 a Origen	Según carteras topografia - Construcción vía - tubería aguas lluvias PZ 2 a PZ 3	
K 00+005	K 00+010			1.879		9.03	Agosto 2025 a Origen	Según carteras topografia - Construcción vía - tubería aguas lluvias PZ 2 a PZ 3	
K 00+010	K 00+015			2.063		9.86	Agosto 2025 a Origen	Según carteras topografia - Construcción vía - tubería aguas lluvias PZ 2 a PZ 3	
K 00+015	K 00+020			0.970		7.58	Agosto 2025 a Origen	Según carteras topografia - Construcción vía - tubería aguas lluvias PZ 2 a PZ 3	
K 00+020	K 00+025			0.000		2.43	Agosto 2025 a Origen	Según carteras topografia - Construcción vía - tubería aguas lluvias PZ 2 a PZ 3	
K0+100	K0+110			18.382		207.52	Agosto 2025 a Origen	Según carteras topografia - Construcción vía - Conectante Carrera 36 Paso Ancho	
K0+110	K0+120			13.732		160.57	Agosto 2025 a Origen	Según carteras topografia - Construcción vía - Conectante Carrera 36 Paso Ancho	
K0+120	K0+130			6.460		100.96	Agosto 2025 a Origen	Según carteras topografia - Construcción vía - Conectante Carrera 36 Paso Ancho	
K0+130	K0+140			3.873		51.67	Agosto 2025 a Origen	Según carteras topografia - Construcción vía - Conectante Carrera 36 Paso Ancho	
K0+140	K0+150			2.327		31.00	Agosto 2025 a Origen	Según carteras topografia - Construcción vía - Conectante Carrera 36 Paso Ancho	
K0+150	K0+160			2.501		24.14	Agosto 2025 a Origen	Según carteras topografia - Construcción vía - Conectante Carrera 36 Paso Ancho	
K 00+025	K 00+030			8.575		34.81	Agosto 2025 a Origen	Según carteras topografia - Construcción vía - Acceso San Gabriel salida suroccidental	
K 00+030	K 00+035			11.347		49.81	Agosto 2025 a Origen	Según carteras topografia - Construcción vía - Acceso San Gabriel salida suroccidental	
K 00+035	K 00+040			10.929		55.69	Agosto 2025 a Origen	Según carteras topografia - Construcción vía - Acceso San Gabriel salida suroccidental	
K 00+040	K 00+045			12.630		58.90	Agosto 2025 a Origen	Según carteras topografia - Construcción vía - Acceso San Gabriel salida suroccidental	
K 00+045	K 00+050			13.702		65.83	Agosto 2025 a Origen	Según carteras topografia - Construcción vía - Acceso San Gabriel salida suroccidental	
K 00+050	K 00+055			10.737		61.10	Agosto 2025 a Origen	Según carteras topografia - Construcción vía - Acceso San Gabriel salida suroccidental	
K 00+055	K 00+060			6.344		42.70	Agosto 2025 a Origen	Según carteras topografia - Construcción vía - Acceso San Gabriel salida suroccidental	
K 00+060	K 00+065			7.844		35.47	Agosto 2025 a Origen	Según carteras topografia - Construcción vía - Acceso San Gabriel salida suroccidental	
K 00+065	K 00+070			2.881		26.81	Agosto 2025 a Origen	Según carteras topografia - Construcción vía - Acceso San Gabriel salida suroccidental	
K 00+070	K 00+075			1.430		10.78	Agosto 2025 a Origen	Según carteras topografia - Construcción vía - Acceso San Gabriel salida suroccidental	
K 00+075	K 00+080			2.638		10.17	Agosto 2025 a Origen	Según carteras topografia - Construcción vía - Acceso San Gabriel salida suroccidental	
K 00+005	K 00+010			1.647		5.88	Agosto 2025 a Origen	Según cartera topografica -acceso san gabriel salida lado derecho Fresado como terraplen	
K 00+010	K 00+015			2.018		9.16	Agosto 2025 a Origen	Según cartera topografica -acceso san gabriel salida lado derecho Fresado como terraplen	
K 00+015	K 00+020			5.036		17.64	Agosto 2025 a Origen	Según cartera topografica -acceso san gabriel salida lado derecho Fresado como terraplen	
K 00+020	K 00+025			7.943		32.45	Agosto 2025 a Origen	Según cartera topografica -acceso san gabriel salida lado derecho Fresado como terraplen	
K 00+025	K 00+030			9.811		44.39	Agosto 2025 a Origen	Según cartera topografica -acceso san gabriel salida lado derecho Fresado como terraplen	
K 00+030	K 00+035			8.707		46.30	Agosto 2025 a Origen	Según cartera topografica -acceso san gabriel salida lado derecho Fresado como terraplen	
K 00+035	K 00+040			8.039		41.87	Agosto 2025 a Origen	Según cartera topografica -acceso san gabriel salida lado derecho Fresado como terraplen	
K 00+040	K 00+045			3.166		28.01	Agosto 2025 a Origen	Según cartera topografica -acceso san gabriel salida lado derecho Fresado como terraplen	
K 00+045	K 00+050			0.418		8.96	Agosto 2025 a Origen	Según cartera topografica -acceso san gabriel salida lado derecho Fresado como terraplen	
K 00+040	K 00+045			3.266		11.67	Agosto 2025 a Origen	Según cartera topografica -acceso san gabriel entrada lado derecho Fresado como terraplen	

ITEM		DESCRIPCIÓN				UNIDAD	CANTIDAD ANTERIOR	EN ESTA ACTA	CANTIDAD ACUMULADA
220.1		Terraplenes				M3	316,943.40	28.00	316,971.40
KM INICIAL	KM FINAL	CARRIL	LONGITUD (m)	AREA (m2)	ESPESOR (m)	VOLUMEN (m3)	FECHA	DESCRIPCIÓN	
K 00+045	K 00+050			3.233		16.25	Agosto 2025 a Origen	Según cartera topografica -acceso san gabriel entrada lado derecho Fresado como terraplen	
K 00+050	K 00+055			4.623		19.64	Agosto 2025 a Origen	Según cartera topografica -acceso san gabriel entrada lado derecho Fresado como terraplen	
K 00+055	K 00+060			2.396		17.55	Agosto 2025 a Origen	Según cartera topografica -acceso san gabriel entrada lado derecho Fresado como terraplen	
K 00+060	K 00+065			1.595		9.98	Agosto 2025 a Origen	Según cartera topografica -acceso san gabriel entrada lado derecho Fresado como terraplen	
K 00+065	K 00+070			1.193		6.97	Agosto 2025 a Origen	Según cartera topografica -acceso san gabriel entrada lado derecho Fresado como terraplen	
K 00+070	K 00+075			0.756		4.87	Agosto 2025 a Origen	Según cartera topografica -acceso san gabriel entrada lado derecho Fresado como terraplen	
K 00+075	K 00+078			0.669		1.90	Agosto 2025 a Origen	Según cartera topografica -acceso san gabriel entrada lado derecho Fresado como terraplen	
K 00+030	K 00+040			0.633		3.17	Agosto 2025 a Origen	Según cartera topografica -Norte Acceso Calle 8 Subbase existente conformacion	
K 00+040	K 00+050			0.594		6.14	Agosto 2025 a Origen	Según cartera topografica -Norte Acceso Calle 8 Subbase existente conformacion	
K 00+050	K 00+060			0.745		6.70	Agosto 2025 a Origen	Según cartera topografica -Norte Acceso Calle 8 Subbase existente conformacion	
K 00+060	K 00+070			0.922		8.34	Agosto 2025 a Origen	Según cartera topografica -Norte Acceso Calle 8 Subbase existente conformacion	
K 00+070	K 00+080			0.999		9.61	Agosto 2025 a Origen	Según cartera topografica -Norte Acceso Calle 8 Subbase existente conformacion	
K 00+080	K 00+090			1.431		12.15	Agosto 2025 a Origen	Según cartera topografica -Norte Acceso Calle 8 Subbase existente conformacion	
K 00+090	K 00+100			1.875		16.53	Agosto 2025 a Origen	Según cartera topografica -Norte Acceso Calle 8 Subbase existente conformacion	
K 00+100	K 00+110			1.605		17.40	Agosto 2025 a Origen	Según cartera topografica -Norte Acceso Calle 8 Subbase existente conformacion	
K 00+110	K 00+120			1.547		15.76	Agosto 2025 a Origen	Según cartera topografica -Norte Acceso Calle 8 Subbase existente conformacion	
K 00+120	K 00+130			1.525		15.36	Agosto 2025 a Origen	Según cartera topografica -Norte Acceso Calle 8 Subbase existente conformacion	
K 00+130	K 00+140			1.510		15.18	Agosto 2025 a Origen	Según cartera topografica -Norte Acceso Calle 8 Subbase existente conformacion	
K 00+140	K 00+150			1.487		14.99	Agosto 2025 a Origen	Según cartera topografica -Norte Acceso Calle 8 Subbase existente conformacion	
K 00+150	K 00+151			1.486		2.05	Agosto 2025 a Origen	Según cartera topografica -Norte Acceso Calle 8 Subbase existente conformacion	
K 00+000	K 00+005			1.012			Agosto 2025 a Origen	Según cartera topografica -cruce de cogua eje salida via existente con subbase	
K 00+005	K 00+010			1.055			Agosto 2025 a Origen	Según cartera topografica -cruce de cogua eje salida via existente con subbase	
K 00+010	K 00+015			1.649			Agosto 2025 a Origen	Según cartera topografica -cruce de cogua eje salida via existente con subbase	
K 00+015	K 00+020			1.379		3.56	Agosto 2025 a Origen	Según cartera topografica -cruce de cogua eje salida via existente Fresado como terraplen	
K 00+020	K 00+025			2.032		8.53	Agosto 2025 a Origen	Según cartera topografica -cruce de cogua eje salida via existente Fresado como terraplen	
K 00+025	K 00+030			2.549		11.45	Agosto 2025 a Origen	Según cartera topografica -cruce de cogua eje salida via existente Fresado como terraplen	
K 00+030	K 00+035			2.953		13.76	Agosto 2025 a Origen	Según cartera topografica -cruce de cogua eje salida via existente Fresado como terraplen	
K 00+035	K 00+040			3.107		15.15	Agosto 2025 a Origen	Según cartera topografica -cruce de cogua eje salida via existente Fresado como terraplen	
K 00+040	K 00+045			3.236		15.86	Agosto 2025 a Origen	Según cartera topografica -cruce de cogua eje salida via existente Fresado como terraplen	
K 00+045	K 00+050			2.663		14.75	Agosto 2025 a Origen	Según cartera topografica -cruce de cogua eje salida via existente Fresado como terraplen	
K 00+050	K 00+055			7.250		24.78	Agosto 2025 a Origen	Según cartera topografica -cruce de cogua eje salida via existente Fresado como terraplen	
K 00+055	K 00+060			7.838		37.72	Agosto 2025 a Origen	Según cartera topografica -cruce de cogua eje salida via existente Fresado como terraplen	
K 00+060	K 00+065			7.517		38.39	Agosto 2025 a Origen	Según cartera topografica -cruce de cogua eje salida via existente Fresado como terraplen	
K 00+065	K 00+070			8.319		39.59	Agosto 2025 a Origen	Según cartera topografica -cruce de cogua eje salida via existente Fresado como terraplen	
K 00+070	K 00+075			7.452		39.43	Agosto 2025 a Origen	Según cartera topografica -cruce de cogua eje salida via existente Fresado como terraplen	
K 00+075	K 00+080			5.378		32.08	Agosto 2025 a Origen	Según cartera topografica -cruce de cogua eje salida via existente Fresado como terraplen	
K 00+080	K 00+085			1.256		16.59	Agosto 2025 a Origen	Según cartera topografica -cruce de cogua eje salida via existente Fresado como terraplen	
K 00+085	K 00+090			0.612		4.67	Agosto 2025 a Origen	Según cartera topografica -cruce de cogua eje salida via existente Fresado como terraplen	
K 00+090	K 00+095			0.131		1.86	Agosto 2025 a Origen	Según cartera topografica -cruce de cogua eje salida via existente Fresado como terraplen	
K 00+035	K 00+040			1.254		4.58	Agosto 2025 a Origen	Según cartera topografica -cruce de cogua eje entrada via existente Fresado como terraplen	
K 00+040	K 00+045			4.258		13.78	Agosto 2025 a Origen	Según cartera topografica -cruce de cogua eje entrada via existente Fresado como terraplen	
K 00+045	K 00+050			7.454		29.28	Agosto 2025 a Origen	Según cartera topografica -cruce de cogua eje entrada via existente Fresado como terraplen	
K 00+050	K 00+055			7.274		36.82	Agosto 2025 a Origen	Según cartera topografica -cruce de cogua eje entrada via existente Fresado como terraplen	
K 00+055	K 00+060			6.974		35.62	Agosto 2025 a Origen	Según cartera topografica -cruce de cogua eje entrada via existente Fresado como terraplen	
K 00+060	K 00+065			7.257		35.58	Agosto 2025 a Origen	Según cartera topografica -cruce de cogua eje entrada via existente Fresado como terraplen	
K 00+065	K 00+070			2.899		25.39	Agosto 2025 a Origen	Según cartera topografica -cruce de cogua eje entrada via existente Fresado como terraplen	
K 00+070	K 00+072			1.526		5.29	Agosto 2025 a Origen	Según cartera topografica -cruce de cogua eje entrada via existente Fresado como terraplen	
K 00+000	K 00+005			4.481		11.20	Agosto 2025 a Origen	Según cartera topografica -Rampa 1 puente peatonal ave colombiana	
K 00+005	K 00+010			5.320		24.50	Agosto 2025 a Origen	Según cartera topografica -Rampa 1 puente peatonal ave colombiana	
K 00+010	K 00+015			5.252		26.43	Agosto 2025 a Origen	Según cartera topografica -Rampa 1 puente peatonal ave colombiana	
K 00+015	K 00+020			6.634		29.72	Agosto 2025 a Origen	Según cartera topografica -Rampa 1 puente peatonal ave colombiana	
K 00+020	K 00+025			5.994		31.57	Agosto 2025 a Origen	Según cartera topografica -Rampa 1 puente peatonal ave colombiana	
K 00+025	K 00+030			4.319		25.78	Agosto 2025 a Origen	Según cartera topografica -Rampa 1 puente peatonal ave colombiana	
K 00+100	K 00+105			106.731		379.54	Agosto 2025 a Origen	Según cartera topografica -Viga susagua Tramo 1 -2 ave colombiana	
K 00+105	K 00+110			144.092		579.74	Agosto 2025 a Origen	Según cartera topografica -Viga susagua Tramo 1 -2 ave colombiana	
K 00+110	K 00+115			112.460		641.38	Agosto 2025 a Origen	Según cartera topografica -Viga susagua Tramo 1 -2 ave colombiana	
K 00+115	K 00+120			94.559		517.55	Agosto 2025 a Origen	Según cartera topografica -Viga susagua Tramo 1 -2 ave colombiana	
K 00+120	K 00+125			88.629		457.97	Agosto 2025 a Origen	Según cartera topografica -Viga susagua Tramo 1 -2 ave colombiana	
K 00+125	K 00+130			91.409		450.10	Agosto 2025 a Origen	Según cartera topografica -Viga susagua Tramo 1 -2 ave colombiana	
K 00+130	K 00+135			100.200		479.02	Agosto 2025 a Origen	Según cartera topografica -Viga susagua Tramo 1 -2 ave colombiana	
K 00+135	K 00+140			109.038		523.10	Agosto 2025 a Origen	Según cartera topografica -Viga susagua Tramo 1 -2 ave colombiana	
K 00+140	K 00+145			158.543		668.95	Agosto 2025 a Origen	Según cartera topografica -Viga susagua Tramo 1 -2 ave colombiana	
K 00+145	K 00+150			156.211		786.89	Agosto 2025 a Origen	Según cartera topografica -Viga susagua Tramo 1 -2 ave colombiana	
K 00+150	K 00+155			13.146		423.39	Agosto 2025 a Origen	Según cartera topografica -Viga susagua Tramo 1 -2 ave colombiana	
K 00+155	K 00+160			55.603		171.87	Agosto 2025 a Origen	Según cartera topografica -Viga susagua Tramo 1 -2 ave colombiana	
K 00+160	K 00+165			21.877		193.70	Agosto 2025 a Origen	Según cartera topografica -Viga susagua Tramo 1 -2 ave colombiana	
K 00+165	K 00+168			20.856		64.10	Agosto 2025 a Origen	Según cartera topografica -Viga susagua Tramo 1 -2 ave colombiana	
K0+165	K0+165			0.950		- 6.50	Agosto 2025 a Origen	Volumen de descuento por tuberia en concreto de 36"	
K 00+020	K 00+025			10.700		-	Agosto 2025 a Origen	Según cartera topografica -conectante oriental calle 8 salida	
K 00+025	K 00+030			7.532		45.58	Agosto 2025 a Origen	Según cartera topografica -conectante oriental calle 8 salida	
K 00+030	K 00+035			6.403		34.84	Agosto 2025 a Origen	Según cartera topografica -conectante oriental calle 8 salida	
K 00+035	K 00+040			14.484		52.22	Agosto 2025 a Origen	Según cartera topografica -conectante oriental calle 8 salida	
K 00+040	K 00+045			9.341		59.56	Agosto 2025 a Origen	Según cartera topografica -conectante oriental calle 8 salida	
K 00+045	K 00+050			7.628		42.42	Agosto 2025 a Origen	Según cartera topografica -conectante oriental calle 8 salida	
K 00+050	K 00+055			0.000		-	Agosto 2025 a Origen	Según cartera topografica -conectante oriental calle 8 salida	
K 00+075	K 00+080			9.866		41.57	Agosto 2025 a Origen	Según cartera topografica -Oriental conectante calle 8 Entrada	
K 00+080	K 00+085			23.598		83.66	Agosto 2025 a Origen	Según cartera topografica -Oriental conectante calle 8 Entrada	
K 00+055	K 00+060			0.568		2.32	Agosto 2025 a Origen	Según cartera topografica -Oriental Bahia Calle 8	
K 00+060	K 00+065			0.000		-	Agosto 2025 a Origen	Según cartera topografica -Oriental Bahia Calle 8	
K 00+065	K 00+070			0.000		-	Agosto 2025 a Origen	Según cartera topografica -Oriental Bahia Calle 8	
K 00+070	K 00+075			0.000		-	Agosto 2025 a Origen	Según cartera topografica -Oriental Bahia Calle 8	
K 00+075	K 00+080			0.000		-	Agosto 2025 a Origen	Según cartera topografica -Oriental Bahia Calle 8	
K 00+080	K 00+085			0.043		-	Agosto 2025 a Origen	Según cartera topografica -Oriental Bahia Calle 8	
K 00+085	K 00+087			0.043		0.09	Agosto 2025 a Origen	Según cartera topografica -Oriental Bahia Calle 8	
K 02+750	K 02+750			339.470		411.71	Agosto de 2025 a Origen	Según cartera topografica- Volumen rampa 2 Lleno de dados puente peatonal	
K 00+019	K 00+020			0.727		-	Agosto de 2025 a Origen	Según cartera topografica -Conformacion fresado Acceso Mantenimiento Box Susagua Calle 8 k2+750 Modulo 11	
K 00+020	K 00+021			0.727		0.73	Agosto de 2025 a Origen	Según cartera topografica -Conformacion fresado Acceso Mantenimiento Box Susagua Calle 8 k2+750 Modulo 11	
K 00+021	K 00+022			0.727		0.73	Agosto de 2025 a Origen	Según cartera topografica -Conformacion fresado Acceso Mantenimiento Box Susagua Calle 8 k2+750 Modulo 11	
K 00+022	K 00+023			0.727		0.73	Agosto de 2025 a Origen	Según cartera topografica -Conformacion fresado Acceso Mantenimiento Box Susagua Calle 8 k2+750 Modulo 10	
K 00+023	K 00+024			0.727		0.73	Agosto de 2025 a Origen	Según cartera topografica -Conformacion fresado Acceso Mantenimiento Box Susagua Calle 8 k2+750 Modulo 10	
K 00+024	K 00+025			0.727		0.73	Agosto de 2025 a Origen	Según cartera topografica -Conformacion fresado Acceso Mantenimiento Box Susagua Calle 8 k2+750 Modulo 10	
K 00+025	K 00+026			0.727		0.73	Agosto de 2025 a Origen	Según cartera topografica -Conformacion fresado Acceso Mantenimiento Box Susagua Calle 8 k2+750 Modulo 10	
K 00+026	K 00+027			0.727		0.73	Agosto de 2025 a Origen	Según cartera topografica -Conformacion fresado Acceso Mantenimiento Box Susagua Calle 8 k2+750 Modulo 10	
K 00+027	K 00+028			0.727		0.73	Agosto de 2025 a Origen	Según cartera topografica -Conformacion fresado Acceso Mantenimiento Box Susagua Calle 8 k2+750 Modulo 10	
K 00+028	K 00+029			0.727		0.73	Agosto de 2025 a Origen	Según cartera topografica -Conformacion fresado Acceso Mantenimiento Box Susagua Calle 8 k2+750 Modulo 9	
K 00+029	K 00+030			0.727		0.73	Agosto de 2025 a Origen	Según cartera topografica -Conformacion fresado Acceso Mantenimiento Box Susagua Calle 8 k2+750 Modulo 9	
K 00+030	K 00+031			0.727		0.73	Agosto de 2025 a Origen	Según cartera topografica -Conformacion fresado Acceso Mantenimiento Box Susagua Calle 8 k2+750 Modulo 9	
K 00+031	K 00+032			0.727		0.73	Agosto de 2025 a Origen	Según cartera topografica -Conformacion fresado Acceso Mantenimiento Box Susagua Calle 8 k2+750 Modulo 9	
K 00+032	K 00+033			0.727		0.73	Agosto de 2025 a Origen	Según cartera topografica -Conformacion fresado Acceso Mantenimiento Box Susagua Calle 8 k2+750 Modulo 9	

ITEM		DESCRIPCIÓN				UNIDAD	CANTIDAD ANTERIOR	EN ESTA ACTA	CANTIDAD ACUMULADA
220.1		Terraplenes				M3	316,943.40	28.00	316,971.40
KM INICIAL	KM FINAL	CARRIL	LONGITUD (m)	AREA (m2)	ESPESOR (m)	VOLUMEN (m3)	FECHA	DESCRIPCIÓN	
K 00+033	K 00+034			0.727		0.73	Agosto de 2025 a Origen	Según cartera topografica -Conformacion fresado Acceso Mantenimiento Box Susagua Calle 8 k2+750 Modulo 9	
K 00+034	K 00+035			0.727		0.73	Agosto de 2025 a Origen	Según cartera topografica -Conformacion fresado Acceso Mantenimiento Box Susagua Calle 8 k2+750 Modulo 8	
K 00+035	K 00+036			0.727		0.73	Agosto de 2025 a Origen	Según cartera topografica -Conformacion fresado Acceso Mantenimiento Box Susagua Calle 8 k2+750 Modulo 8	
K 00+036	K 00+037			0.727		0.73	Agosto de 2025 a Origen	Según cartera topografica -Conformacion fresado Acceso Mantenimiento Box Susagua Calle 8 k2+750 Modulo 8	
K 00+037	K 00+038			0.727		0.73	Agosto de 2025 a Origen	Según cartera topografica -Conformacion fresado Acceso Mantenimiento Box Susagua Calle 8 k2+750 Modulo 8	
K 00+038	K 00+039			0.727		0.73	Agosto de 2025 a Origen	Según cartera topografica -Conformacion fresado Acceso Mantenimiento Box Susagua Calle 8 k2+750 Modulo 8	
K 00+039	K 00+040			0.727		0.73	Agosto de 2025 a Origen	Según cartera topografica -Conformacion fresado Acceso Mantenimiento Box Susagua Calle 8 k2+750 Modulo 8	
K 00+040	K 00+041			0.727		0.73	Agosto de 2025 a Origen	Según cartera topografica -Conformacion fresado Acceso Mantenimiento Box Susagua Calle 8 k2+750 Modulo 7	
K 00+041	K 00+042			0.727		0.73	Agosto de 2025 a Origen	Según cartera topografica -Conformacion fresado Acceso Mantenimiento Box Susagua Calle 8 k2+750 Modulo 7	
K 00+042	K 00+043			0.727		0.73	Agosto de 2025 a Origen	Según cartera topografica -Conformacion fresado Acceso Mantenimiento Box Susagua Calle 8 k2+750 Modulo 7	
K 00+043	K 00+044			0.727		0.73	Agosto de 2025 a Origen	Según cartera topografica -Conformacion fresado Acceso Mantenimiento Box Susagua Calle 8 k2+750 Modulo 7	
K 00+044	K 00+045			0.727		0.73	Agosto de 2025 a Origen	Según cartera topografica -Conformacion fresado Acceso Mantenimiento Box Susagua Calle 8 k2+750 Modulo 7	
K 00+045	K 00+046			0.727		0.73	Agosto de 2025 a Origen	Según cartera topografica -Conformacion fresado Acceso Mantenimiento Box Susagua Calle 8 k2+750 Modulo 7	
K 00+046	K 00+047			0.727		0.73	Agosto de 2025 a Origen	Según cartera topografica -Conformacion fresado Acceso Mantenimiento Box Susagua Calle 8 k2+750 Modulo 6	
K 00+047	K 00+048			0.727		0.73	Agosto de 2025 a Origen	Según cartera topografica -Conformacion fresado Acceso Mantenimiento Box Susagua Calle 8 k2+750 Modulo 6	
K 00+048	K 00+049			0.727		0.73	Agosto de 2025 a Origen	Según cartera topografica -Conformacion fresado Acceso Mantenimiento Box Susagua Calle 8 k2+750 Modulo 6	
K 00+049	K 00+050			0.727		0.73	Agosto de 2025 a Origen	Según cartera topografica -Conformacion fresado Acceso Mantenimiento Box Susagua Calle 8 k2+750 Modulo 6	
K 00+050	K 00+051			0.727		0.73	Agosto de 2025 a Origen	Según cartera topografica -Conformacion fresado Acceso Mantenimiento Box Susagua Calle 8 k2+750 Modulo 6	
K 00+051	K 00+052			0.727		0.73	Agosto de 2025 a Origen	Según cartera topografica -Conformacion fresado Acceso Mantenimiento Box Susagua Calle 8 k2+750 Modulo 6	
K 00+052	K 00+053			0.727		0.73	Agosto de 2025 a Origen	Según cartera topografica -Conformacion fresado Acceso Mantenimiento Box Susagua Calle 8 k2+750 Modulo 5	
K 00+053	K 00+054			0.727		0.73	Agosto de 2025 a Origen	Según cartera topografica -Conformacion fresado Acceso Mantenimiento Box Susagua Calle 8 k2+750 Modulo 5	
K 00+054	K 00+055			0.727		0.73	Agosto de 2025 a Origen	Según cartera topografica -Conformacion fresado Acceso Mantenimiento Box Susagua Calle 8 k2+750 Modulo 5	
K 00+055	K 00+056			0.727		0.73	Agosto de 2025 a Origen	Según cartera topografica -Conformacion fresado Acceso Mantenimiento Box Susagua Calle 8 k2+750 Modulo 5	
K 00+056	K 00+057			0.727		0.73	Agosto de 2025 a Origen	Según cartera topografica -Conformacion fresado Acceso Mantenimiento Box Susagua Calle 8 k2+750 Modulo 5	
K 00+057	K 00+058			0.727		0.73	Agosto de 2025 a Origen	Según cartera topografica -Conformacion fresado Acceso Mantenimiento Box Susagua Calle 8 k2+750 Modulo 5	
K 00+058	K 00+059			0.746		0.74	Agosto de 2025 a Origen	Según cartera topografica -Conformacion fresado Acceso Mantenimiento Box Susagua Calle 8 k2+750 Modulo 4	
K 00+059	K 00+060			0.746		0.75	Agosto de 2025 a Origen	Según cartera topografica -Conformacion fresado Acceso Mantenimiento Box Susagua Calle 8 k2+750 Modulo 4	
K 00+060	K 00+061			0.746		0.75	Agosto de 2025 a Origen	Según cartera topografica -Conformacion fresado Acceso Mantenimiento Box Susagua Calle 8 k2+750 Modulo 4	
K 00+061	K 00+062			0.746		0.75	Agosto de 2025 a Origen	Según cartera topografica -Conformacion fresado Acceso Mantenimiento Box Susagua Calle 8 k2+750 Modulo 4	
K 00+062	K 00+063			0.746		0.75	Agosto de 2025 a Origen	Según cartera topografica -Conformacion fresado Acceso Mantenimiento Box Susagua Calle 8 k2+750 Modulo 4	
K 00+063	K 00+064			0.746		0.75	Agosto de 2025 a Origen	Según cartera topografica -Conformacion fresado Acceso Mantenimiento Box Susagua Calle 8 k2+750 Modulo 4	
K 00+064	K 00+065			0.746		0.75	Agosto de 2025 a Origen	Según cartera topografica -Conformacion fresado Acceso Mantenimiento Box Susagua Calle 8 k2+750 Modulo 3	
K 00+065	K 00+066			0.746		0.75	Agosto de 2025 a Origen	Según cartera topografica -Conformacion fresado Acceso Mantenimiento Box Susagua Calle 8 k2+750 Modulo 3	
K 00+066	K 00+067			0.746		0.75	Agosto de 2025 a Origen	Según cartera topografica -Conformacion fresado Acceso Mantenimiento Box Susagua Calle 8 k2+750 Modulo 3	
K 00+067	K 00+068			0.746		0.75	Agosto de 2025 a Origen	Según cartera topografica -Conformacion fresado Acceso Mantenimiento Box Susagua Calle 8 k2+750 Modulo 3	
K 00+068	K 00+069			0.746		0.75	Agosto de 2025 a Origen	Según cartera topografica -Conformacion fresado Acceso Mantenimiento Box Susagua Calle 8 k2+750 Modulo 3	
K 00+069	K 00+070			0.746		0.75	Agosto de 2025 a Origen	Según cartera topografica -Conformacion fresado Acceso Mantenimiento Box Susagua Calle 8 k2+750 Modulo 3	
K 00+070	K 00+071			0.746		0.75	Agosto de 2025 a Origen	Según cartera topografica -Conformacion fresado Acceso Mantenimiento Box Susagua Calle 8 k2+750 Modulo 2	
K 00+071	K 00+072			0.746		0.75	Agosto de 2025 a Origen	Según cartera topografica -Conformacion fresado Acceso Mantenimiento Box Susagua Calle 8 k2+750 Modulo 2	
K 00+072	K 00+073			0.746		0.75	Agosto de 2025 a Origen	Según cartera topografica -Conformacion fresado Acceso Mantenimiento Box Susagua Calle 8 k2+750 Modulo 2	
K 00+073	K 00+074			0.746		0.75	Agosto de 2025 a Origen	Según cartera topografica -Conformacion fresado Acceso Mantenimiento Box Susagua Calle 8 k2+750 Modulo 2	
K 00+074	K 00+075			0.746		0.75	Agosto de 2025 a Origen	Según cartera topografica -Conformacion fresado Acceso Mantenimiento Box Susagua Calle 8 k2+750 Modulo 2	
K 00+075	K 00+076			0.746		0.75	Agosto de 2025 a Origen	Según cartera topografica -Conformacion fresado Acceso Mantenimiento Box Susagua Calle 8 k2+750 Modulo 2	
K 00+076	K 00+077			0.746		0.75	Agosto de 2025 a Origen	Según cartera topografica -Conformacion fresado Acceso Mantenimiento Box Susagua Calle 8 k2+750 Modulo 2	
K 00+077	K 00+078			0.746		0.75	Agosto de 2025 a Origen	Según cartera topografica -Conformacion fresado Acceso Mantenimiento Box Susagua Calle 8 k2+750 Modulo 1	
K 00+078	K 00+079			0.746		0.75	Agosto de 2025 a Origen	Según cartera topografica -Conformacion fresado Acceso Mantenimiento Box Susagua Calle 8 k2+750 Modulo 1	
K 00+079	K 00+080			0.746		0.75	Agosto de 2025 a Origen	Según cartera topografica -Conformacion fresado Acceso Mantenimiento Box Susagua Calle 8 k2+750 Modulo 1	
K 00+080	K 00+081			0.746		0.75	Agosto de 2025 a Origen	Según cartera topografica -Conformacion fresado Acceso Mantenimiento Box Susagua Calle 8 k2+750 Modulo 1	
K 00+081	K 00+082			0.746		0.75	Agosto de 2025 a Origen	Según cartera topografica -Conformacion fresado Acceso Mantenimiento Box Susagua Calle 8 k2+750 Modulo 1	
K 00+082	K 00+083			0.746		0.75	Agosto de 2025 a Origen	Según cartera topografica -Conformacion fresado Acceso Mantenimiento Box Susagua Calle 8 k2+750 Modulo 1	
K 00+083	K 00+084			0.840		0.79	Agosto de 2025 a Origen	Según cartera topografica -Conformacion fresado Acceso Mantenimiento Box Susagua Calle 8 k2+750 modulo entre aletas	
K 00+084	K 00+085			0.926		0.88	Agosto de 2025 a Origen	Según cartera topografica -Conformacion fresado Acceso Mantenimiento Box Susagua Calle 8 k2+750 modulo entre aletas	
K 00+085	K 00+086			1.013		0.97	Agosto de 2025 a Origen	Según cartera topografica -Conformacion fresado Acceso Mantenimiento Box Susagua Calle 8 k2+750 modulo entre aletas	
K 00+086	K 00+087			1.099		1.06	Agosto de 2025 a Origen	Según cartera topografica -Conformacion fresado Acceso Mantenimiento Box Susagua Calle 8 k2+750 modulo entre aletas	
K 00+087	K 00+088			0.815		0.96	Agosto de 2025 a Origen	Según cartera topografica -Conformacion fresado Acceso Mantenimiento Box Susagua Calle 8 k2+750 modulo entre aletas	
K 00+088	K 00+089			1.556		1.19	Agosto de 2025 a Origen	Según cartera topografica -Conformacion fresado Acceso Mantenimiento Box Susagua Calle 8 k2+750 modulo entre aletas	
K 00+089	K 00+090			1.579		1.57	Agosto de 2025 a Origen	Según cartera topografica -Conformacion fresado Acceso Mantenimiento Box Susagua Calle 8 k2+750 modulo entre aletas	
K 00+090	K 00+091			1.567		1.57	Agosto de 2025 a Origen	Según cartera topografica -Conformacion fresado Acceso Mantenimiento Box Susagua Calle 8 k2+750 modulo entre aletas	
K 00+091	K 00+092			1.574		1.57	Agosto de 2025 a Origen	Según cartera topografica -Conformacion fresado Acceso Mantenimiento Box Susagua Calle 8 k2+750 modulo entre aletas	
K 00+092	K 00+093			1.711		1.64	Agosto de 2025 a Origen	Según cartera topografica -Conformacion fresado Acceso Mantenimiento Box Susagua Calle 8 k2+750 modulo entre aletas	
K 00+093	K 00+094			1.711		1.71	Agosto de 2025 a Origen	Según cartera topografica -Conformacion fresado Acceso Mantenimiento Box Susagua Calle 8 k2+750 modulo entre aletas	
K 00+094	K 00+095			1.711		1.71	Agosto de 2025 a Origen	Según cartera topografica -Conformacion fresado Acceso Mantenimiento Box Susagua Calle 8 k2+750 modulo entre aletas	
K 00+095	K 00+096			1.711		1.71	Agosto de 2025 a Origen	Según cartera topografica -Conformacion fresado Acceso Mantenimiento Box Susagua Calle 8 k2+750 modulo entre aletas	
K 00+096	K 00+097			1.711		1.71	Agosto de 2025 a Origen	Según cartera topografica -Conformacion fresado Acceso Mantenimiento Box Susagua Calle 8 k2+750 modulo entre aletas	
K 00+097	K 00+098			1.711		1.71	Agosto de 2025 a Origen	Según cartera topografica -Conformacion fresado Acceso Mantenimiento Box Susagua Calle 8 k2+750 modulo entre aletas	
K 00+098	K 00+099			1.711		1.71	Agosto de 2025 a Origen	Según cartera topografica -Conformacion fresado Acceso Mantenimiento Box Susagua Calle 8 k2+750 modulo entre aletas	
K 00+099	K 00+100			1.711		1.71	Agosto de 2025 a Origen	Según cartera topografica -Conformacion fresado Acceso Mantenimiento Box Susagua Calle 8 k2+750 modulo entre aletas	
K 00+004	K 00+006			7.381		9.38	Agosto 2025 a Origen	Según cartera topografica -Urbanismo Glorieta Calle 8 Avecolombiana Rampa 2	
K 00+006	K 00+008			8.455		15.84	Agosto 2025 a Origen	Según cartera topografica -Urbanismo Glorieta Calle 8 Avecolombiana Rampa 2	
K 00+008	K 00+010			7.986		16.44	Agosto 2025 a Origen	Según cartera topografica -Urbanismo Glorieta Calle 8 Avecolombiana Rampa 2	
K 00+010	K 00+012			11.924		19.91	Agosto 2025 a Origen	Según cartera topografica -Urbanismo Glorieta Calle 8 Avecolombiana Rampa 2	
K 00+012	K 00+014			9.260		21.18	Agosto 2025 a Origen	Según cartera topografica -Urbanismo Glorieta Calle 8 Avecolombiana Rampa 2	
K 00+014	K 00+016			8.853		18.11	Agosto 2025 a Origen	Según cartera topografica -Urbanismo Glorieta Calle 8 Avecolombiana Rampa 2	
K 00+016	K 00+018			8.794		17.65	Agosto 2025 a Origen	Según cartera topografica -Urbanismo Glorieta Calle 8 Avecolombiana Rampa 2	
K 00+018	K 00+020			8.538		17.33	Agosto 2025 a Origen	Según cartera topografica -Urbanismo Glorieta Calle 8 Avecolombiana Rampa 2	
K 00+020	K 00+022			9.420		17.96	Agosto 2025 a Origen	Según cartera topografica -Urbanismo Glorieta Calle 8 Avecolombiana Rampa 2	
K 00+022	K 00+024			8.114		17.53	Agosto 2025 a Origen	Según cartera topografica -Urbanismo Glorieta Calle 8 Avecolombiana Rampa 2	
K 00+024	K 00+026			5.014		13.13	Agosto 2025 a Origen	Según cartera topografica -Urbanismo Glorieta Calle 8 Avecolombiana Rampa 2	
K 00+026	K 00+028			5.802		10.82	Agosto 2025 a Origen	Según cartera topografica -Urbanismo Glorieta Calle 8 Avecolombiana Rampa 2	
K 00+028	K 00+030			6.660		12.46	Agosto 2025 a Origen	Según cartera topografica -Urbanismo Glorieta Calle 8 Avecolombiana Rampa 2	
K 00+030	K 00+032			6.943		13.60	Agosto 2025 a Origen	Según cartera topografica -Urbanismo Glorieta Calle 8 Avecolombiana Rampa 2	
K 00+032	K 00+034			9.200		16.14	Agosto 2025 a Origen	Según cartera topografica -Urbanismo Glorieta Calle 8 Avecolombiana Rampa 2	
K 00+034	K 00+036			6.748		15.95	Agosto 2025 a Origen	Según cartera topografica -Urbanismo Glorieta Calle 8 Avecolombiana Rampa 2	
K 00+036	K 00+038			5.272		12.02	Agosto 2025 a Origen	Según cartera topografica -Urbanismo Glorieta Calle 8 Avecolombiana Rampa 2	
K 00+038	K 00+040			5.583		10.86	Agosto 2025 a Origen	Según cartera topografica -Urbanismo Glorieta Calle 8 Avecolombiana Rampa 2	
K 00+040	K 00+042			5.058		10.64	Agosto 2025 a Origen	Según cartera topografica -Urbanismo Glorieta Calle 8 Avecolombiana Rampa 2	
K 00+042	K 00+044			3.638		8.70	Agosto 2025 a Origen	Según cartera topografica -Urbanismo Glorieta Calle 8 Avecolombiana Rampa 2	
K 00+044	K 00+046			3.130		6.77	Agosto 2025 a Origen	Según cartera topografica -Urbanismo Glorieta Calle 8 Avecolombiana Rampa 2	
K 00+046	K 00+048			4.213		7.34	Agosto 2025 a Origen	Según cartera topografica -Urbanismo Glorieta Calle 8 Avecolombiana Rampa 2	
K 00+048	K 00+050			4.952		9.17	Agosto 2025 a Origen	Según cartera topografica -Urbanismo Glorieta Calle 8 Avecolombiana Rampa 2	
K 00+050	K 00+052			5.707		10.66	Agosto 2025 a Origen	Según cartera topografica -Urbanismo Glorieta Calle 8 Avecolombiana Rampa 2	
K 00+052	K 00+054			7.695		13.40	Agosto 2025 a Origen	Según cartera topografica -Urbanismo Glorieta Calle 8 Avecolombiana Rampa 2	
K 00+054	K 00+056			9.650		17.35	Agosto 2025 a Origen	Según cartera topografica -Urbanismo Glorieta Calle 8 Avecolombiana Rampa 2	
K 00+056	K 00+058			9.486		19.14	Agosto 2025 a Origen	Según cartera topografica -Urbanismo Glorieta Calle 8 Avecolombiana Rampa 2	
K 00+058	K 00+060			6.976		16.46	Agosto 2025 a Origen	Según cartera topografica -Urbanismo Glorieta Calle 8 Avecolombiana Rampa 2	
K 02+750	K 02+750			10.214		1.53	Agosto 2025 a Origen	Según cartera topografica -Ubanismo Glorieta Calle 8 Avecolombiana Paño 1 subase conformacion de fresado Rampa 1	
K 02+750	K 02+750			8.089		1.21	Agosto 2025 a Origen	Según cartera topografica -Ubanismo Glorieta Calle 8 Avecolombiana Paño 2 subase conformacion de fresado Rampa 1	
K 02+750	K 02+750			17.240		2.59	Agosto 2025 a Origen	Según cartera topografica -Ubanismo Glorieta Calle 8 Avecolombiana Paño 3 subase conformacion de fresado Rampa 1	
K 02+750	K 02+750			13.040		1.96	Agosto 2025 a Origen	Según cartera topografica -Ubanismo Glorieta Calle 8 Avecolombiana Paño 4 subase conformacion de fresado Rampa 1	
K 02+750	K 02+750			7.072		1.77	Agosto 2025 a Origen	Según cartera topografica -Ubanismo Glorieta Calle 8 Avecolombiana Paño 5 subase conformacion de fresado Rampa 1	
K 02+750	K 02+750			7.320		1.10	Agosto 2025 a Origen	Según cartera topografica -Ubanismo Glorieta Calle 8 Avecolombiana Paño 6A subase conformacion de fresado Rampa 1	
K 02+750	K 02+750			6.168		0.93	Agosto 2025 a Origen	Según cartera topografica -Ubanismo Glorieta Calle 8 Avecolombiana Paño 6B subase conformacion de fresado Rampa 1	
K 02+750	K 02+750			16.745		2.51	Agosto 2025 a Origen	Según cartera topografica -Ubanismo Glorieta Calle 8 Avecolombiana Paño 7 subase conformacion de fresado Rampa 1	
K 02+750	K 02+750			13.482		3.37	Agosto 2025 a Origen	Según cartera topografica -Ubanismo Glorieta Calle 8 Avecolombiana Paño 8A subase conformacion de fresado Rampa 1	
K 02+750	K 02+750			9.526		1.43	Agosto 2025 a Origen	Según cartera topografica -Ubanismo Glorieta Calle 8 Avecolombiana Paño 8B subase conformacion de fresado Rampa 1	
K 02+750	K 02+750			8.372		1.26	Agosto 2025 a Origen	Según cartera topografica -Ubanismo Glorieta Calle 8 Avecolombiana Paño 8C subase conformacion de fresado Rampa 1	
K 02+750	K 02+750			14.358		2.15	Agosto 2025 a Origen	Según cartera topografica -Ubanismo Glorieta Calle 8 Avecolombiana Paño 8D subase conformacion de fresado Rampa 1	

ITEM		DESCRIPCIÓN				UNIDAD	CANTIDAD ANTERIOR	EN ESTA ACTA	CANTIDAD ACUMULADA
220.1		Terraplenes				M3	316,943.40	28.00	316,971.40
KM INICIAL	KM FINAL	CARRIL	LONGITUD (m)	AREA (m2)	ESPESOR (m)	VOLUMEN (m3)	FECHA	DESCRIPCIÓN	
K 02+750	K 02+750			13.091		1.96	Agosto 2025 a Origen	Según cartera topografica -Ubanismo Glorieta Calle 8 Avecolombiana Paño 8E subase conformacion de fresado Rampa 1	
K 02+750	K 02+750			25.545		3.83	Agosto 2025 a Origen	Según cartera topografica -Ubanismo Glorieta Calle 8 Avecolombiana Paño 8F subase conformacion de fresado Rampa 1	
K 02+750	K 02+750			6.008		1.50	Agosto 2025 a Origen	Según cartera topografica -Ubanismo Glorieta Calle 8 Avecolombiana Paño 8G subase conformacion de fresado Rampa 1	
K 02+750	K 02+750			9.638		-	Agosto 2025 a Origen	Según cartera topografica -Ubanismo Glorieta Calle 8 Avecolombiana Paño 9 subase conformacion de fresado Rampa 1	
K 02+750	K 02+750			5.275		0.79	Agosto 2025 a Origen	Según cartera topografica -Ubanismo Glorieta Calle 8 Avecolombiana Paño 10 subase conformacion de fresado Rampa 1	
K 02+750	K 02+750			17.621		-	Agosto 2025 a Origen	Según cartera topografica -Ubanismo Glorieta Calle 8 Avecolombiana Paño 11 subase conformacion de fresado Rampa 1	
K 02+750	K 02+750			9.798		-	Agosto 2025 a Origen	Según cartera topografica -Ubanismo Glorieta Calle 8 Avecolombiana Paño 12 subase conformacion de fresado Rampa 1	
K 02+750	K 02+750			11.235		-	Agosto 2025 a Origen	Según cartera topografica -Ubanismo Glorieta Calle 8 Avecolombiana Paño 13 subase conformacion de fresado Rampa 1	
K 02+750	K 02+750			5.333		0.80	Agosto 2025 a Origen	Según cartera topografica -Ubanismo Glorieta Calle 8 Avecolombiana Paño 14 subase conformacion de fresado Rampa 1	
K 02+750	K 02+750			9.238		1.26	Agosto 2025 a Origen	Según cartera topografica -Ubanismo Glorieta Calle 8 Avecolombiana Paño 15 subase conformacion de fresado Rampa 1	
K 02+750	K 02+750			2.718		0.41	Agosto 2025 a Origen	Según cartera topografica -Ubanismo Glorieta Calle 8 Avecolombiana Paño 16 subase conformacion de fresado Rampa 1	
K 02+750	K 02+750			0.810		0.95	Agosto 2025 a Origen	Según cartera topografica -Ubanismo Glorieta Calle 8 Avecolombiana Paño 17 subase conformacion de fresado Rampa 1	
K 02+750	K 02+750			0.000		-	Agosto 2025 a Origen	Según cartera topografica -Ubanismo Glorieta Calle 8 Avecolombiana Paño 18 subase conformacion de fresado Rampa 1	
K 02+750	K 02+750			25.527		-	Agosto 2025 a Origen	Según cartera topografica -Ubanismo Glorieta Calle 8 Avecolombiana Paño 19 subase conformacion de fresado Rampa 1	
K 02+750	K 02+750			16.273		-	Agosto 2025 a Origen	Según cartera topografica -Ubanismo Glorieta Calle 8 Avecolombiana Paño 20 subase conformacion de fresado Rampa 1	
K 02+750	K 02+750			26.348		-	Agosto 2025 a Origen	Según cartera topografica -Ubanismo Glorieta Calle 8 Avecolombiana Paño 21 subase conformacion de fresado Rampa 1	
K 02+750	K 02+750			11.811		-	Agosto 2025 a Origen	Según cartera topografica -Ubanismo Glorieta Calle 8 Avecolombiana Paño 22 subase conformacion de fresado Rampa 1	
K 02+750	K 02+750			11.533		-	Agosto 2025 a Origen	Según cartera topografica -Ubanismo Glorieta Calle 8 Avecolombiana Paño 23 subase conformacion de fresado Rampa 1	
K 02+750	K 02+750			3.189		-	Agosto 2025 a Origen	Según cartera topografica -Ubanismo Glorieta Calle 8 Avecolombiana Paño 24 subase conformacion de fresado Rampa 1	
K 02+750	K 02+750			2.854		-	Agosto 2025 a Origen	Según cartera topografica -Ubanismo Glorieta Calle 8 Avecolombiana Paño 25 subase conformacion de fresado Rampa 1	
K 02+750	K 02+750			21.385		8.815	Agosto 2025 a Origen	Según cartera topografica -Ubanismo Glorieta Calle 8 Avecolombiana Paño 26 subase conformacion de fresado Rampa 1	
K 02+750	K 02+750			2.015		-	Agosto 2025 a Origen	Según cartera topografica -Ubanismo Glorieta Calle 8 Avecolombiana Paño 27 subase conformacion de fresado Rampa 1	
K 02+750	K 02+750			5.147		-	Agosto 2025 a Origen	Según cartera topografica -Ubanismo Glorieta Calle 8 Avecolombiana Paño 28 subase conformacion de fresado Rampa 1	
K 02+750	K 02+750			5.667		-	Agosto 2025 a Origen	Según cartera topografica -Ubanismo Glorieta Calle 8 Avecolombiana Paño 29 subase conformacion de fresado Rampa 1	
K 02+750	K 02+750			6.245		-	Agosto 2025 a Origen	Según cartera topografica -Ubanismo Glorieta Calle 8 Avecolombiana Paño 30 subase conformacion de fresado Rampa 1	
K 02+750	K 02+750			6.247		-	Agosto 2025 a Origen	Según cartera topografica -Ubanismo Glorieta Calle 8 Avecolombiana Paño 31 subase conformacion de fresado Rampa 1	
K 02+750	K 02+750			3.754		-	Agosto 2025 a Origen	Según cartera topografica -Ubanismo Glorieta Calle 8 Avecolombiana Paño 32 subase conformacion de fresado Rampa 1	
K 02+750	K 02+750			15.002		-	Agosto 2025 a Origen	Según cartera topografica -Ubanismo Glorieta Calle 8 Avecolombiana Paño 33 subase conformacion de fresado Rampa 1	
K 02+750	K 02+750			4.121		-	Agosto 2025 a Origen	Según cartera topografica -Ubanismo Glorieta Calle 8 Avecolombiana Paño 34 subase conformacion de fresado Rampa 1	
K 02+750	K 02+750			4.027		-	Agosto 2025 a Origen	Según cartera topografica -Ubanismo Glorieta Calle 8 Avecolombiana Paño 35 subase conformacion de fresado Rampa 1	
K 02+750	K 02+750			3.024		0.45	Agosto 2025 a Origen	Según cartera topografica -Ubanismo Glorieta Calle 8 Avecolombiana Rampa Occidente subase conformacion de fresado Rampa 1	
K 02+750	K 02+750			1.611		1.07	Agosto 2025 a Origen	Según cartera topografica -Ubanismo Glorieta Calle 8 Avecolombiana Rampa Sur subase conformacion de fresado Rampa 1	
K 02+750	K 02+750			34.046		6.81	Agosto 2025 a Origen	Según cartera topografica -Ubanismo Glorieta Calle 8 rampa 1 Avecolombiana Paño 1	
K 02+750	K 02+750			26.964		5.39	Agosto 2025 a Origen	Según cartera topografica -Ubanismo Glorieta Calle 8 rampa 1 Avecolombiana Paño 2	
K 02+750	K 02+750			57.467		11.49	Agosto 2025 a Origen	Según cartera topografica -Ubanismo Glorieta Calle 8 rampa 1 Avecolombiana Paño 3	
K 02+750	K 02+750			43.468		8.69	Agosto 2025 a Origen	Según cartera topografica -Ubanismo Glorieta Calle 8 rampa 1 Avecolombiana Paño 4	
K 02+750	K 02+750					-	Agosto 2025 a Origen	Según cartera topografica -Ubanismo Glorieta Calle 8 rampa 1 Avecolombiana Paño 5	
K 02+750	K 02+750			24.399		4.88	Agosto 2025 a Origen	Según cartera topografica -Ubanismo Glorieta Calle 8 rampa 1 Avecolombiana Paño 6A	
K 02+750	K 02+750			20.561		4.11	Agosto 2025 a Origen	Según cartera topografica -Ubanismo Glorieta Calle 8 rampa 1 Avecolombiana Paño 6B	
K 02+750	K 02+750			55.818		11.16	Agosto 2025 a Origen	Según cartera topografica -Ubanismo Glorieta Calle 8 rampa 1 Avecolombiana Paño 7	
K 02+750	K 02+750					-	Agosto 2025 a Origen	Según cartera topografica -Ubanismo Glorieta Calle 8 rampa 1 Avecolombiana Paño 8A	
K 02+750	K 02+750			31.754		6.35	Agosto 2025 a Origen	Según cartera topografica -Ubanismo Glorieta Calle 8 rampa 1 Avecolombiana Paño 8B	
K 02+750	K 02+750			27.907		5.58	Agosto 2025 a Origen	Según cartera topografica -Ubanismo Glorieta Calle 8 rampa 1 Avecolombiana Paño 8C	
K 02+750	K 02+750			47.859		9.57	Agosto 2025 a Origen	Según cartera topografica -Ubanismo Glorieta Calle 8 rampa 1 Avecolombiana Paño 8D	
K 02+750	K 02+750			43.635		8.73	Agosto 2025 a Origen	Según cartera topografica -Ubanismo Glorieta Calle 8 rampa 1 Avecolombiana Paño 8E	
K 02+750	K 02+750			85.151		17.03	Agosto 2025 a Origen	Según cartera topografica -Ubanismo Glorieta Calle 8 rampa 1 Avecolombiana Paño 8F	
K 02+750	K 02+750					-	Agosto 2025 a Origen	Según cartera topografica -Ubanismo Glorieta Calle 8 rampa 1 Avecolombiana Paño 8G	
K 02+750	K 02+750			32.127		11.24	Agosto 2025 a Origen	Según cartera topografica -Ubanismo Glorieta Calle 8 rampa 1 Avecolombiana Paño 9	
K 02+750	K 02+750			17.583		3.52	Agosto 2025 a Origen	Según cartera topografica -Ubanismo Glorieta Calle 8 rampa 1 Avecolombiana Paño 10	
K 02+750	K 02+750			58.735		20.56	Agosto 2025 a Origen	Según cartera topografica -Ubanismo Glorieta Calle 8 rampa 1 Avecolombiana Paño 11	
K 02+750	K 02+750			32.661		11.43	Agosto 2025 a Origen	Según cartera topografica -Ubanismo Glorieta Calle 8 rampa 1 Avecolombiana Paño 12	
K 02+750	K 02+750			37.450		13.11	Agosto 2025 a Origen	Según cartera topografica -Ubanismo Glorieta Calle 8 rampa 1 Avecolombiana Paño 13	
K 02+750	K 02+750			17.776		3.56	Agosto 2025 a Origen	Según cartera topografica -Ubanismo Glorieta Calle 8 rampa 1 Avecolombiana Paño 14	
K 02+750	K 02+750			30.792		6.16	Agosto 2025 a Origen	Según cartera topografica -Ubanismo Glorieta Calle 8 rampa 1 Avecolombiana Paño 15	
K 02+750	K 02+750			9.061		1.81	Agosto 2025 a Origen	Según cartera topografica -Ubanismo Glorieta Calle 8 rampa 1 Avecolombiana Paño 16	
K 02+750	K 02+750					-	Agosto 2025 a Origen	Según cartera topografica -Ubanismo Glorieta Calle 8 rampa 1 Avecolombiana Paño 17	
K 02+750	K 02+750					-	Agosto 2025 a Origen	Según cartera topografica -Ubanismo Glorieta Calle 8 rampa 1 Avecolombiana Paño 18	
K 02+750	K 02+750			85.091		21.27	Agosto 2025 a Origen	Según cartera topografica -Ubanismo Glorieta Calle 8 rampa 1 Avecolombiana Paño 19	
K 02+750	K 02+750			54.242		13.56	Agosto 2025 a Origen	Según cartera topografica -Ubanismo Glorieta Calle 8 rampa 1 Avecolombiana Paño 20	
K 02+750	K 02+750			87.825		21.96	Agosto 2025 a Origen	Según cartera topografica -Ubanismo Glorieta Calle 8 rampa 1 Avecolombiana Paño 21	
K 02+750	K 02+750					-	Agosto 2025 a Origen	Según cartera topografica -Ubanismo Glorieta Calle 8 rampa 1 Avecolombiana Paño 22	
K 02+750	K 02+750					-	Agosto 2025 a Origen	Según cartera topografica -Ubanismo Glorieta Calle 8 rampa 1 Avecolombiana Paño 23	
K 02+750	K 02+750					-	Agosto 2025 a Origen	Según cartera topografica -Ubanismo Glorieta Calle 8 rampa 1 Avecolombiana Paño 24	
K 02+750	K 02+750					-	Agosto 2025 a Origen	Según cartera topografica -Ubanismo Glorieta Calle 8 rampa 1 Avecolombiana Paño 25	
K 02+750	K 02+750					-	Agosto 2025 a Origen	Según cartera topografica -Ubanismo Glorieta Calle 8 rampa 1 Avecolombiana Paño 26	
K 02+750	K 02+750					-	Agosto 2025 a Origen	Según cartera topografica -Ubanismo Glorieta Calle 8 rampa 1 Avecolombiana Paño 27	
K 02+750	K 02+750			17.158		6.01	Agosto 2025 a Origen	Según cartera topografica -Ubanismo Glorieta Calle 8 rampa 1 Avecolombiana Paño 28	
K 02+750	K 02+750			18.890		6.62	Agosto 2025 a Origen	Según cartera topografica -Ubanismo Glorieta Calle 8 rampa 1 Avecolombiana Paño 29	
K 02+750	K 02+750			20.815		7.29	Agosto 2025 a Origen	Según cartera topografica -Ubanismo Glorieta Calle 8 rampa 1 Avecolombiana Paño 30	
K 02+750	K 02+750			20.823		4.16	Agosto 2025 a Origen	Según cartera topografica -Ubanismo Glorieta Calle 8 rampa 1 Avecolombiana Paño 31	
K 02+750	K 02+750			12.512		2.50	Agosto 2025 a Origen	Según cartera topografica -Ubanismo Glorieta Calle 8 rampa 1 Avecolombiana Paño 32	
K 02+750	K 02+750			50.007		10.00	Agosto 2025 a Origen	Según cartera topografica -Ubanismo Glorieta Calle 8 rampa 1 Avecolombiana Paño 33	
K 02+750	K 02+750			13.735		2.75	Agosto 2025 a Origen	Según cartera topografica -Ubanismo Glorieta Calle 8 rampa 1 Avecolombiana Paño 34	
K 02+750	K 02+750			13.422		2.68	Agosto 2025 a Origen	Según cartera topografica -Ubanismo Glorieta Calle 8 rampa 1 Avecolombiana Paño 35	
K 02+750	K 02+750			10.080		2.02	Agosto 2025 a Origen	Según cartera topografica -Ubanismo Glorieta Calle 8 rampa 1 Avecolombiana Rampa occidente	
K 02+750	K 02+750			5.370		-	Agosto 2025 a Origen	Según cartera topografica -Ubanismo Glorieta Calle 8 rampa 1 Avecolombiana Rampa Sur	
K 00+004	K 00+006			2.654		5.12	Agosto 2025 a Origen	Según cartera topografica -Ubanismo Glorieta Calle 8 Espacio publico Occidental	
K 00+006	K 00+008			2.795		5.45	Agosto 2025 a Origen	Según cartera topografica -Ubanismo Glorieta Calle 8 Espacio publico Occidental	
K 00+008	K 00+010			2.796		5.59	Agosto 2025 a Origen	Según cartera topografica -Ubanismo Glorieta Calle 8 Espacio publico Occidental	
K 00+010	K 00+012			2.719		5.52	Agosto 2025 a Origen	Según cartera topografica -Ubanismo Glorieta Calle 8 Espacio publico Occidental	
K 00+012	K 00+014			2.593		5.31	Agosto 2025 a Origen	Según cartera topografica -Ubanismo Glorieta Calle 8 Espacio publico Occidental	
K 00+014	K 00+016			2.467		5.06	Agosto 2025 a Origen	Según cartera topografica -Ubanismo Glorieta Calle 8 Espacio publico Occidental	
K 00+016	K 00+018			2.712		5.18	Agosto 2025 a Origen	Según cartera topografica -Ubanismo Glorieta Calle 8 Espacio publico Occidental	
K 00+018	K 00+020			2.951		5.66	Agosto 2025 a Origen	Según cartera topografica -Ubanismo Glorieta Calle 8 Espacio publico Occidental	
K 00+020	K 00+022			2.665		5.62	Agosto 2025 a Origen	Según cartera topografica -Ubanismo Glorieta Calle 8 Espacio publico Occidental	
K 00+022	K 00+024			2.093		4.76	Agosto 2025 a Origen	Según cartera topografica -Ubanismo Glorieta Calle 8 Espacio publico Occidental	
K 00+024	K 00+026			1.991		4.08	Agosto 2025 a Origen	Según cartera topografica -Ubanismo Glorieta Calle 8 Espacio publico Occidental	
K 00+026	K 00+028			1.817		3.81	Agosto 2025 a Origen	Según cartera topografica -Ubanismo Glorieta Calle 8 Espacio publico Occidental	
K 00+028	K 00+030			1.511		3.33	Agosto 2025 a Origen	Según cartera topografica -Ubanismo Glorieta Calle 8 Espacio publico Occidental	
K 00+030	K 00+032			1.626		3.14	Agosto 2025 a Origen	Según cartera topografica -Ubanismo Glorieta Calle 8 Espacio publico Occidental	
K 00+032	K 00+034			1.488		3.11	Agosto 2025 a Origen	Según cartera topografica -Ubanismo Glorieta Calle 8 Espacio publico Occidental	
K 00+034	K 00+036			1.490		2.98	Agosto 2025 a Origen	Según cartera topografica -Ubanismo Glorieta Calle 8 Espacio publico Occidental	
K 00+036	K 00+038			1.521		3.01	Agosto 2025 a Origen	Según cartera topografica -Ubanismo Glorieta Calle 8 Espacio publico Occidental	
K 00+490	K 00+500			1.369		13.73	Agosto 2025 a Origen	Según cartera topografica sello con material de fresado	
K 00+500	K 00+510			0.888		11.29	Agosto 2025 a Origen	Según cartera topografica sello con material de fresado	
K 00+510	K 00+520			1.739		13.14	Agosto 2025 a Origen	Según cartera topografica sello con material de fresado	
K 00+520	K 00+530			1.713		17.26	Agosto 2025 a Origen	Según cartera topografica sello con material de fresado	
K 00+530	K 00+540			1.713		17.13	Agosto 2025 a Origen	Según cartera topografica sello con material de fresado	
K 00+540	K 00+550			1.709		17.11	Agosto 2025 a Origen	Según cartera topografica sello con material de fresado	
K 00+550	K 00+560			1.705		17.07	Agosto 2025 a Origen	Según cartera topografica sello con material de fresado	
K 00+560	K 00+570			1.663		5.33	Agosto 2025 a Origen	Según cartera topografica sello	
K 00+570	K 00+580			1.088		3.26	Agosto 2025 a Origen	Según cartera topografica sello	
K 00+580	K 00+590			1.372		7.50	Agosto 2025 a Origen	Según cartera topografica sello	
K 00+590	K 00+600			1.492		14.32	Agosto 2025 a Origen	Según cartera topografica sello	
K 00+600	K 00+610			1.531		15.12	Agosto 2025 a Origen	Según cartera topografica sello	
K 00+610	K 00+620			1.886		8.54	Agosto 2025 a Origen	Según cartera topografica sello	

ITEM		DESCRIPCIÓN				UNIDAD	CANTIDAD ANTERIOR	EN ESTA ACTA	CANTIDAD ACUMULADA
220.1		Terraplenes				M3	316,943.40	28.00	316,971.40
KM INICIAL	KM FINAL	CARRIL	LONGITUD (m)	AREA (m2)	ESPESOR (m)	VOLUMEN (m3)	FECHA	DESCRIPCIÓN	
K 00+620	K 00+630			1.780		1.73	Agosto 2025 a Origen	Según cartera topografica sello	
K 01+260	K 01+270			1.909		19.26	Agosto 2025 a Origen	Según cartera topografica sello	
K 01+270	K 01+280			1.804		18.57	Agosto 2025 a Origen	Según cartera topografica sello	
K 01+280	K 01+290			1.767		17.86	Agosto 2025 a Origen	Según cartera topografica sello	
K 01+290	K 01+300			1.975		18.71	Agosto 2025 a Origen	Según cartera topografica sello	
K 01+300	K 01+310			1.678		18.27	Agosto 2025 a Origen	Según cartera topografica sello	
K 01+310	K 01+320			1.777		17.28	Agosto 2025 a Origen	Según cartera topografica sello	
K 01+320	K 01+330			1.878		18.28	Agosto 2025 a Origen	Según cartera topografica sello	
K 01+330	K 01+340			1.883		18.81	Agosto 2025 a Origen	Según cartera topografica sello	
K 01+340	K 01+350			1.831		18.57	Agosto 2025 a Origen	Según cartera topografica sello	
K 01+350	K 01+360			1.818		18.25	Agosto 2025 a Origen	Según cartera topografica sello	
K 01+360	K 01+370			1.935		18.77	Agosto 2025 a Origen	Según cartera topografica sello	
K 01+370	K 01+380			1.833		18.84	Agosto 2025 a Origen	Según cartera topografica sello	
K 01+380	K 01+390			1.764		17.99	Agosto 2025 a Origen	Según cartera topografica sello	
K 01+390	K 01+400			1.738		17.51	Agosto 2025 a Origen	Según cartera topografica sello	
K 01+400	K 01+410			1.707		17.23	Agosto 2025 a Origen	Según cartera topografica sello	
K 01+410	K 01+420			1.747		17.27	Agosto 2025 a Origen	Según cartera topografica sello	
K 01+420	K 01+430			1.681		17.14	Agosto 2025 a Origen	Según cartera topografica sello	
K 01+430	K 01+440			1.677		16.79	Agosto 2025 a Origen	Según cartera topografica sello	
K 01+440	K 01+450			1.684		16.81	Agosto 2025 a Origen	Según cartera topografica sello	
K 01+450	K 01+460			0.000		8.42	Agosto 2025 a Origen	Según cartera topografica sello	
K 01+460	K 01+470			0.000		-	Agosto 2025 a Origen	Según cartera topografica sello	
K 01+470	K 01+480			1.934		9.67	Agosto 2025 a Origen	Según cartera topografica sello	
K 02+000	K 02+010			1.770		8.85	Agosto 2025 a Origen	Según cartera topografica sello	
K 02+010	K 02+020			1.899		18.35	Agosto 2025 a Origen	Según cartera topografica sello	
K 02+020	K 02+030			2.400		21.50	Agosto 2025 a Origen	Según cartera topografica sello	
K 02+030	K 02+040			2.381		23.91	Agosto 2025 a Origen	Según cartera topografica sello	
K 02+040	K 02+050			2.261		23.21	Agosto 2025 a Origen	Según cartera topografica sello	
K 02+050	K 02+060			2.257		22.59	Agosto 2025 a Origen	Según cartera topografica sello	
K 02+060	K 02+070			2.228		22.43	Agosto 2025 a Origen	Según cartera topografica sello	
K 02+070	K 02+080			2.207		22.18	Agosto 2025 a Origen	Según cartera topografica sello	
K 02+080	K 02+090			2.149		21.78	Agosto 2025 a Origen	Según cartera topografica sello	
K 02+090	K 02+100			2.177		21.63	Agosto 2025 a Origen	Según cartera topografica sello	
K 02+100	K 02+110			2.197		21.87	Agosto 2025 a Origen	Según cartera topografica sello	
K 02+110	K 02+120			2.266		22.32	Agosto 2025 a Origen	Según cartera topografica sello	
K 02+120	K 02+130			2.198		22.32	Agosto 2025 a Origen	Según cartera topografica sello	
K 02+130	K 02+140			2.323		22.61	Agosto 2025 a Origen	Según cartera topografica sello	
K 02+140	K 02+150			2.425		23.74	Agosto 2025 a Origen	Según cartera topografica sello	
K 02+150	K 02+160			2.360		23.93	Agosto 2025 a Origen	Según cartera topografica sello	
K 02+160	K 02+170			2.345		23.53	Agosto 2025 a Origen	Según cartera topografica sello	
K 02+170	K 02+180			2.180		22.63	Agosto 2025 a Origen	Según cartera topografica sello	
K 02+180	K 02+190			2.061		21.21	Agosto 2025 a Origen	Según cartera topografica sello	
K 02+190	K 02+200			1.950		20.06	Agosto 2025 a Origen	Según cartera topografica sello	
K 02+200	K 02+210			1.857		19.04	Agosto 2025 a Origen	Según cartera topografica sello	
K 02+210	K 02+220			1.764		18.11	Agosto 2025 a Origen	Según cartera topografica sello	
K 02+220	K 02+230			1.714		17.39	Agosto 2025 a Origen	Según cartera topografica sello	
K 02+230	K 02+240			1.675		16.95	Agosto 2025 a Origen	Según cartera topografica sello	
K 02+240	K 02+250			1.821		17.48	Agosto 2025 a Origen	Según cartera topografica sello	
K 02+250	K 02+260			1.157		14.89	Agosto 2025 a Origen	Según cartera topografica sello	
K 03+400	K 03+410			1.941		19.43	Agosto 2025 a Origen	Según cartera topografica sello	
K 03+410	K 03+420			1.986		19.63	Agosto 2025 a Origen	Según cartera topografica sello	
K 03+420	K 03+430			2.019		20.03	Agosto 2025 a Origen	Según cartera topografica sello	
K 03+430	K 03+440			1.965		19.92	Agosto 2025 a Origen	Según cartera topografica sello	
K 03+440	K 03+450			2.055		20.10	Agosto 2025 a Origen	Según cartera topografica sello	
K 03+450	K 03+460			2.084		20.69	Agosto 2025 a Origen	Según cartera topografica sello	
K 03+460	K 03+470			2.122		21.03	Agosto 2025 a Origen	Según cartera topografica sello	
K 03+470	K 03+480			2.139		21.31	Agosto 2025 a Origen	Según cartera topografica sello	
K 03+480	K 03+490			2.128		21.33	Agosto 2025 a Origen	Según cartera topografica sello	
K 03+490	K 03+500			1.868		19.98	Agosto 2025 a Origen	Según cartera topografica sello	
K 03+500	K 03+510			2.147		20.08	Agosto 2025 a Origen	Según cartera topografica sello	
K 03+510	K 03+520			2.149		21.48	Agosto 2025 a Origen	Según cartera topografica sello	
K 03+520	K 03+530			2.171		21.60	Agosto 2025 a Origen	Según cartera topografica sello	
K 03+530	K 03+540			2.179		21.75	Agosto 2025 a Origen	Según cartera topografica sello	
K 03+540	K 03+550			2.178		21.79	Agosto 2025 a Origen	Según cartera topografica sello	
K 03+550	K 03+560			2.265		22.22	Agosto 2025 a Origen	Según cartera topografica sello	
K 03+560	K 03+570			2.321		22.93	Agosto 2025 a Origen	Según cartera topografica sello	
K 03+570	K 03+580			2.414		23.68	Agosto 2025 a Origen	Según cartera topografica sello	
K 03+580	K 03+590			2.406		24.10	Agosto 2025 a Origen	Según cartera topografica sello	
K 03+590	K 03+600			2.337		23.72	Agosto 2025 a Origen	Según cartera topografica sello	
K 03+600	K 03+610			2.443		23.90	Agosto 2025 a Origen	Según cartera topografica sello	
K 03+610	K 03+620			2.421		24.32	Agosto 2025 a Origen	Según cartera topografica sello	
K 03+620	K 03+630			2.352		23.87	Agosto 2025 a Origen	Según cartera topografica sello	
K 03+630	K 03+640			2.777		25.65	Agosto 2025 a Origen	Según cartera topografica sello	
K 03+640	K 03+650			2.445		26.11	Agosto 2025 a Origen	Según cartera topografica sello	
K 03+650	K 03+660			2.356		24.01	Agosto 2025 a Origen	Según cartera topografica sello	
K 03+660	K 03+670			2.324		23.40	Agosto 2025 a Origen	Según cartera topografica sello	
K 03+670	K 03+680			2.475		24.00	Agosto 2025 a Origen	Según cartera topografica sello	
K 03+680	K 03+690			2.440		24.58	Agosto 2025 a Origen	Según cartera topografica sello	
K 04+700	K 04+710			2.125		20.98	Agosto 2025 a Origen	Según cartera topografica sello	
K 04+710	K 04+720			2.122		21.24	Agosto 2025 a Origen	Según cartera topografica sello	
K 04+720	K 04+730			2.225		21.74	Agosto 2025 a Origen	Según cartera topografica sello	
K 04+730	K 04+740			2.519		23.72	Agosto 2025 a Origen	Según cartera topografica sello	
K 04+740	K 04+750			1.630		20.75	Agosto 2025 a Origen	Según cartera topografica sello	
K 04+750	K 04+760			1.773		17.02	Agosto 2025 a Origen	Según cartera topografica sello	
K 04+760	K 04+770			1.773		17.73	Agosto 2025 a Origen	Según cartera topografica sello	
K 04+770	K 04+780			2.448		21.11	Agosto 2025 a Origen	Según cartera topografica sello	
K 04+780	K 04+790			2.261		23.55	Agosto 2025 a Origen	Según cartera topografica sello	
K 04+790	K 04+800			2.258		22.60	Agosto 2025 a Origen	Según cartera topografica sello	
K 04+800	K 04+810			2.261		22.60	Agosto 2025 a Origen	Según cartera topografica sello	
K 04+810	K 04+820			2.264		22.63	Agosto 2025 a Origen	Según cartera topografica sello	
K 04+820	K 04+830			2.236		22.50	Agosto 2025 a Origen	Según cartera topografica sello	
K 04+830	K 04+840			2.195		22.16	Agosto 2025 a Origen	Según cartera topografica sello	
K 04+840	K 04+850			2.145		21.70	Agosto 2025 a Origen	Según cartera topografica sello	
K 04+850	K 04+860			2.071		21.08	Agosto 2025 a Origen	Según cartera topografica sello	
K 04+860	K 04+870			2.031		20.51	Agosto 2025 a Origen	Según cartera topografica sello	
K 04+870	K 04+880			1.995		20.13	Agosto 2025 a Origen	Según cartera topografica sello	
K 04+880	K 04+890			1.909		19.52	Agosto 2025 a Origen	Según cartera topografica sello	
K 04+890	K 04+900			1.996		19.53	Agosto 2025 a Origen	Según cartera topografica sello	
K 04+900	K 04+910			2.021		20.09	Agosto 2025 a Origen	Según cartera topografica sello	
K 04+910	K 04+920			1.992		20.07	Agosto 2025 a Origen	Según cartera topografica sello	
K 04+920	K 04+930			2.005		19.99	Agosto 2025 a Origen	Según cartera topografica sello	
K 04+930	K 04+940			2.009		20.07	Agosto 2025 a Origen	Según cartera topografica sello	
K 04+940	K 04+950			2.018		20.14	Agosto 2025 a Origen	Según cartera topografica sello	
K 04+950	K 04+960			2.018		20.18	Agosto 2025 a Origen	Según cartera topografica sello	
K 04+960	K 04+970			1.868		19.43	Agosto 2025 a Origen	Según cartera topografica sello	

ITEM		DESCRIPCIÓN				UNIDAD	CANTIDAD ANTERIOR	EN ESTA ACTA	CANTIDAD ACUMULADA
220.1		Terraplenes				M3	316,943.40	28.00	316,971.40
KM INICIAL	KM FINAL	CARRIL	LONGITUD (m)	AREA (m2)	ESPESOR (m)	VOLUMEN (m3)	FECHA	DESCRIPCIÓN	
K 04+970	K 04+980			1.868		18.68	Agosto 2025 a Origen	Según cartera topografica sello	
K 04+980	K 04+990			1.925		18.97	Agosto 2025 a Origen	Según cartera topografica sello	
K 04+990	K 05+000			1.935		19.30	Agosto 2025 a Origen	Según cartera topografica sello	
K 05+000	K 05+010			1.988		19.62	Agosto 2025 a Origen	Según cartera topografica sello	
K 05+010	K 05+020			2.040		20.14	Agosto 2025 a Origen	Según cartera topografica sello	
K 05+020	K 05+030			2.027		20.34	Agosto 2025 a Origen	Según cartera topografica sello	
K 05+030	K 05+040			2.241		21.34	Agosto 2025 a Origen	Según cartera topografica sello	
K 05+040	K 05+050			2.259		22.50	Agosto 2025 a Origen	Según cartera topografica sello	
K 05+050	K 05+060			2.314		22.87	Agosto 2025 a Origen	Según cartera topografica sello	
K 05+060	K 05+070			2.367		23.41	Agosto 2025 a Origen	Según cartera topografica sello	
K 05+070	K 05+080			2.436		24.02	Agosto 2025 a Origen	Según cartera topografica sello	
K 05+080	K 05+090			2.431		24.34	Agosto 2025 a Origen	Según cartera topografica sello	
K 05+090	K 05+100			2.454		24.43	Agosto 2025 a Origen	Según cartera topografica sello	
K 05+100	K 05+110			2.443		24.49	Agosto 2025 a Origen	Según cartera topografica sello	
K 05+110	K 05+120			2.470		24.57	Agosto 2025 a Origen	Según cartera topografica sello	
K 05+120	K 05+130			2.443		24.57	Agosto 2025 a Origen	Según cartera topografica sello	
K 05+130	K 05+140			2.492		24.68	Agosto 2025 a Origen	Según cartera topografica sello	
K 05+140	K 05+150			2.627		25.60	Agosto 2025 a Origen	Según cartera topografica sello	
K 05+150	K 05+160			2.399		25.13	Agosto 2025 a Origen	Según cartera topografica sello	
K 05+160	K 05+170			2.054		22.27	Agosto 2025 a Origen	Según cartera topografica sello	
K 05+170	K 05+180			2.054		20.54	Agosto 2025 a Origen	Según cartera topografica sello	
K 05+180	K 05+190			2.489		22.72	Agosto 2025 a Origen	Según cartera topografica sello	
K 05+190	K 05+200			2.594		25.42	Agosto 2025 a Origen	Según cartera topografica sello	
K 05+200	K 05+210			2.483		25.39	Agosto 2025 a Origen	Según cartera topografica sello	
K 05+210	K 05+220			2.465		24.74	Agosto 2025 a Origen	Según cartera topografica sello	
K 05+220	K 05+230			2.411		24.38	Agosto 2025 a Origen	Según cartera topografica sello	
K 05+230	K 05+240			2.503		24.57	Agosto 2025 a Origen	Según cartera topografica sello	
K 05+240	K 05+250			2.540		25.22	Agosto 2025 a Origen	Según cartera topografica sello	
K 05+250	K 05+260			2.571		25.56	Agosto 2025 a Origen	Según cartera topografica sello	
K 05+260	K 05+270			2.100		23.36	Agosto 2025 a Origen	Según cartera topografica sello	
K 05+270	K 05+280			1.970		20.35	Agosto 2025 a Origen	Según cartera topografica sello	
K 05+280	K 05+290			1.974		19.72	Agosto 2025 a Origen	Según cartera topografica sello	
K 05+290	K 05+300			1.978		19.76	Agosto 2025 a Origen	Según cartera topografica sello	
K 05+300	K 05+310			1.944		19.61	Agosto 2025 a Origen	Según cartera topografica sello	
K 05+310	K 05+320			1.928		19.36	Agosto 2025 a Origen	Según cartera topografica sello	
K 05+320	K 05+330			1.972		19.50	Agosto 2025 a Origen	Según cartera topografica sello	
K 05+330	K 05+340			1.960		19.66	Agosto 2025 a Origen	Según cartera topografica sello	
K 05+340	K 05+350			1.936		19.48	Agosto 2025 a Origen	Según cartera topografica sello	
K 05+350	K 05+360			1.856		18.96	Agosto 2025 a Origen	Según cartera topografica sello	
K 05+360	K 05+370			1.861		18.59	Agosto 2025 a Origen	Según cartera topografica sello	
K 05+370	K 05+380			1.796		18.29	Agosto 2025 a Origen	Según cartera topografica sello	
K 05+380	K 05+390			1.809		18.03	Agosto 2025 a Origen	Según cartera topografica sello	
K 05+390	K 05+400			1.834		18.22	Agosto 2025 a Origen	Según cartera topografica sello	
K 05+400	K 05+410			1.838		18.36	Agosto 2025 a Origen	Según cartera topografica sello	
K 05+410	K 05+420			1.781		18.10	Agosto 2025 a Origen	Según cartera topografica sello	
K 05+420	K 05+430			1.764		17.73	Agosto 2025 a Origen	Según cartera topografica sello	
K 05+430	K 05+440			1.770		17.67	Agosto 2025 a Origen	Según cartera topografica sello	
K 05+440	K 05+450			1.772		17.71	Agosto 2025 a Origen	Según cartera topografica sello	
K 05+450	K 05+460			1.778		17.75	Agosto 2025 a Origen	Según cartera topografica sello	
K 05+460	K 05+470			1.727		17.53	Agosto 2025 a Origen	Según cartera topografica sello	
K 05+470	K 05+480			1.714		17.21	Agosto 2025 a Origen	Según cartera topografica sello	
K 05+480	K 05+490			1.806		17.60	Agosto 2025 a Origen	Según cartera topografica sello	
K 05+490	K 05+500			1.786		17.96	Agosto 2025 a Origen	Según cartera topografica sello	
K 05+500	K 05+510			1.728		17.57	Agosto 2025 a Origen	Según cartera topografica sello	
K 05+510	K 05+520			1.840		17.84	Agosto 2025 a Origen	Según cartera topografica sello	
K 05+520	K 05+530			2.066		19.53	Agosto 2025 a Origen	Según cartera topografica sello	
K 05+530	K 05+540			2.293		21.80	Agosto 2025 a Origen	Según cartera topografica sello	
K 05+540	K 05+550			2.833		25.63	Agosto 2025 a Origen	Según cartera topografica sello	
K 05+550	K 05+560			2.043		24.38	Agosto 2025 a Origen	Según cartera topografica sello	
K 05+560	K 05+570			2.228		21.36	Agosto 2025 a Origen	Según cartera topografica sello	
K 05+570	K 05+580			2.050		21.39	Agosto 2025 a Origen	Según cartera topografica sello	
K 05+580	K 05+590			2.352		22.01	Agosto 2025 a Origen	Según cartera topografica sello	
K 05+590	K 05+600			2.231		22.92	Agosto 2025 a Origen	Según cartera topografica sello	
K 05+600	K 05+610			2.231		22.31	Agosto 2025 a Origen	Según cartera topografica sello	
K 05+610	K 05+620			2.079		21.55	Agosto 2025 a Origen	Según cartera topografica sello	
K 05+620	K 05+630			2.005		20.42	Agosto 2025 a Origen	Según cartera topografica sello	
K 05+630	K 05+640			2.033		20.19	Agosto 2025 a Origen	Según cartera topografica sello	
K 05+640	K 05+650			1.983		20.08	Agosto 2025 a Origen	Según cartera topografica sello	
K 05+650	K 05+660			2.003		19.93	Agosto 2025 a Origen	Según cartera topografica sello	
K 05+660	K 05+670			2.038		20.21	Agosto 2025 a Origen	Según cartera topografica sello	
K 05+670	K 05+680			2.013		20.26	Agosto 2025 a Origen	Según cartera topografica sello	
K 05+680	K 05+690			2.027		20.20	Agosto 2025 a Origen	Según cartera topografica sello	
K 05+690	K 05+700			1.998		20.13	Agosto 2025 a Origen	Según cartera topografica sello	
K 05+700	K 05+710			1.952		19.75	Agosto 2025 a Origen	Según cartera topografica sello	
K 05+710	K 05+720			1.959		19.56	Agosto 2025 a Origen	Según cartera topografica sello	
K 05+720	K 05+730			1.934		19.47	Agosto 2025 a Origen	Según cartera topografica sello	
K 05+730	K 05+740			1.924		19.29	Agosto 2025 a Origen	Según cartera topografica sello	
K 05+740	K 05+750			1.887		19.06	Agosto 2025 a Origen	Según cartera topografica sello	
K 05+750	K 05+760			1.858		18.73	Agosto 2025 a Origen	Según cartera topografica sello	
K 05+760	K 05+770			1.875		18.67	Agosto 2025 a Origen	Según cartera topografica sello	
K 05+770	K 05+780			1.879		18.77	Agosto 2025 a Origen	Según cartera topografica sello	
K 05+780	K 05+790			1.879		18.79	Agosto 2025 a Origen	Según cartera topografica sello	
K 05+790	K 05+800			1.895		18.87	Agosto 2025 a Origen	Según cartera topografica sello	
K 05+800	K 05+810			1.931		19.13	Agosto 2025 a Origen	Según cartera topografica sello	
K 05+810	K 05+820			1.958		19.45	Agosto 2025 a Origen	Según cartera topografica sello	
K 05+820	K 05+830			1.951		19.55	Agosto 2025 a Origen	Según cartera topografica sello	
K 05+830	K 05+840			1.996		19.74	Agosto 2025 a Origen	Según cartera topografica sello	
K 05+840	K 05+850			2.031		20.14	Agosto 2025 a Origen	Según cartera topografica sello	
K 05+850	K 05+860			2.066		20.49	Agosto 2025 a Origen	Según cartera topografica sello	
K 05+860	K 05+870			2.054		20.60	Agosto 2025 a Origen	Según cartera topografica sello	
K 05+870	K 05+880			2.018		20.36	Agosto 2025 a Origen	Según cartera topografica sello	
K 05+880	K 05+890			2.012		20.15	Agosto 2025 a Origen	Según cartera topografica sello	
K 05+890	K 05+900			2.005		20.09	Agosto 2025 a Origen	Según cartera topografica sello	
K 05+900	K 05+910			2.041		20.23	Agosto 2025 a Origen	Según cartera topografica sello	
K 05+910	K 05+920			2.053		20.47	Agosto 2025 a Origen	Según cartera topografica sello	
K 05+920	K 05+930			2.053		20.53	Agosto 2025 a Origen	Según cartera topografica sello	
K 05+930	K 05+940			2.044		20.49	Agosto 2025 a Origen	Según cartera topografica sello	
K 05+940	K 05+950			2.010		20.27	Agosto 2025 a Origen	Según cartera topografica sello	
K 05+950	K 05+960			1.984		19.97	Agosto 2025 a Origen	Según cartera topografica sello	
K 05+960	K 05+970			1.951		19.68	Agosto 2025 a Origen	Según cartera topografica sello	
K 05+970	K 05+980			1.927		19.39	Agosto 2025 a Origen	Según cartera topografica sello	
K 05+980	K 05+990			1.893		19.10	Agosto 2025 a Origen	Según cartera topografica sello	
K 05+990	K 06+000			1.855		18.74	Agosto 2025 a Origen	Según cartera topografica sello	
K 06+000	K 06+010			1.811		18.33	Agosto 2025 a Origen	Según cartera topografica sello	
K 06+010	K 06+020			1.833		18.22	Agosto 2025 a Origen	Según cartera topografica sello	
K 06+020	K 06+030			1.863		18.48	Agosto 2025 a Origen	Según cartera topografica sello	
K 06+030	K 06+040			1.889		18.76	Agosto 2025 a Origen	Según cartera topografica sello	
K 06+040	K 06+050			1.907		18.98	Agosto 2025 a Origen	Según cartera topografica sello	

ITEM		DESCRIPCIÓN				UNIDAD	CANTIDAD ANTERIOR	EN ESTA ACTA	CANTIDAD ACUMULADA
220.1		Terraplenes				M3	316,943.40	28.00	316,971.40
KM INICIAL	KM FINAL	CARRIL	LONGITUD (m)	AREA (m2)	ESPESOR (m)	VOLUMEN (m3)	FECHA	DESCRIPCIÓN	
K 06+050	K 06+060			1.833		18.70	Agosto 2025 a Origen	Según cartera topografica sello	
K 06+060	K 06+070			1.833		18.33	Agosto 2025 a Origen	Según cartera topografica sello	
K 06+070	K 06+080			1.959		18.96	Agosto 2025 a Origen	Según cartera topografica sello	
K 06+080	K 06+090			1.959		19.59	Agosto 2025 a Origen	Según cartera topografica sello	
K 06+090	K 06+100			1.911		19.35	Agosto 2025 a Origen	Según cartera topografica sello	
K 06+100	K 06+110			2.113		20.12	Agosto 2025 a Origen	Según cartera topografica sello	
K 06+110	K 06+120			1.812		19.63	Agosto 2025 a Origen	Según cartera topografica sello	
K 06+120	K 06+130			1.869		18.41	Agosto 2025 a Origen	Según cartera topografica sello	
K 06+130	K 06+140			1.911		18.90	Agosto 2025 a Origen	Según cartera topografica sello	
K 06+140	K 06+150			1.932		19.22	Agosto 2025 a Origen	Según cartera topografica sello	
K 06+150	K 06+160			1.932		19.32	Agosto 2025 a Origen	Según cartera topografica sello	
K 06+160	K 06+170			1.903		19.18	Agosto 2025 a Origen	Según cartera topografica sello	
K 06+170	K 06+180			1.848		18.76	Agosto 2025 a Origen	Según cartera topografica sello	
K 06+180	K 06+190			1.879		18.64	Agosto 2025 a Origen	Según cartera topografica sello	
K 06+190	K 06+200			2.113		19.96	Agosto 2025 a Origen	Según cartera topografica sello	
K 06+200	K 06+210			1.919		20.16	Agosto 2025 a Origen	Según cartera topografica sello	
K 06+210	K 06+220			1.886		19.03	Agosto 2025 a Origen	Según cartera topografica sello	
K 06+220	K 06+230			1.889		18.88	Agosto 2025 a Origen	Según cartera topografica sello	
K 06+230	K 06+240			1.819		18.54	Agosto 2025 a Origen	Según cartera topografica sello	
K 06+240	K 06+250			1.859		18.39	Agosto 2025 a Origen	Según cartera topografica sello	
K 06+250	K 06+260			1.896		18.78	Agosto 2025 a Origen	Según cartera topografica sello	
K 06+260	K 06+270			1.946		19.21	Agosto 2025 a Origen	Según cartera topografica sello	
K 06+270	K 06+280			1.939		19.43	Agosto 2025 a Origen	Según cartera topografica sello	
K 06+280	K 06+290			1.900		19.20	Agosto 2025 a Origen	Según cartera topografica sello	
K 06+290	K 06+300			1.861		18.81	Agosto 2025 a Origen	Según cartera topografica sello	
K 06+300	K 06+310			1.965		19.13	Agosto 2025 a Origen	Según cartera topografica sello	
K 06+310	K 06+320			1.963		19.64	Agosto 2025 a Origen	Según cartera topografica sello	
K 06+320	K 06+330			2.360		21.62	Agosto 2025 a Origen	Según cartera topografica sello	
K 06+330	K 06+340			2.005		21.83	Agosto 2025 a Origen	Según cartera topografica sello	
K 06+340	K 06+350			2.005		20.05	Agosto 2025 a Origen	Según cartera topografica sello	
K 06+350	K 06+360			2.125		20.65	Agosto 2025 a Origen	Según cartera topografica sello	
K 06+360	K 06+370			2.125		21.25	Agosto 2025 a Origen	Según cartera topografica sello	
K 06+370	K 06+380			2.840		24.83	Agosto 2025 a Origen	Según cartera topografica sello	
K 06+380	K 06+390			2.242		25.41	Agosto 2025 a Origen	Según cartera topografica sello	
K 06+390	K 06+400			2.305		22.74	Agosto 2025 a Origen	Según cartera topografica sello	
K 06+400	K 06+410			2.305		23.05	Agosto 2025 a Origen	Según cartera topografica sello	
K 06+410	K 06+420			2.355		23.30	Agosto 2025 a Origen	Según cartera topografica sello	
K 06+420	K 06+430			2.386		23.71	Agosto 2025 a Origen	Según cartera topografica sello	
K 06+430	K 06+440			2.378		23.82	Agosto 2025 a Origen	Según cartera topografica sello	
K 06+440	K 06+450			2.395		23.87	Agosto 2025 a Origen	Según cartera topografica sello	
K 06+450	K 06+460			2.372		23.84	Agosto 2025 a Origen	Según cartera topografica sello	
K 06+460	K 06+470			2.479		24.26	Agosto 2025 a Origen	Según cartera topografica sello	
K 06+470	K 06+480			2.520		25.00	Agosto 2025 a Origen	Según cartera topografica sello	
K 06+480	K 06+490			2.506		25.13	Agosto 2025 a Origen	Según cartera topografica sello	
K 06+490	K 06+500			2.536		25.21	Agosto 2025 a Origen	Según cartera topografica sello	
K 06+500	K 06+510			2.558		25.47	Agosto 2025 a Origen	Según cartera topografica sello	
K 06+510	K 06+520			2.577		25.68	Agosto 2025 a Origen	Según cartera topografica sello	
K 06+520	K 06+530			2.579		25.78	Agosto 2025 a Origen	Según cartera topografica sello	
K 06+530	K 06+540			2.592		25.86	Agosto 2025 a Origen	Según cartera topografica sello	
K 06+540	K 06+550			2.590		25.91	Agosto 2025 a Origen	Según cartera topografica sello	
K 06+550	K 06+560			2.600		25.95	Agosto 2025 a Origen	Según cartera topografica sello	
K 06+560	K 06+570			2.478		25.39	Agosto 2025 a Origen	Según cartera topografica sello	
K 06+570	K 06+580			2.478		24.78	Agosto 2025 a Origen	Según cartera topografica sello	
K 06+580	K 06+590			2.376		24.27	Agosto 2025 a Origen	Según cartera topografica sello	
K 06+590	K 06+600			2.276		23.26	Agosto 2025 a Origen	Según cartera topografica sello	
K 06+600	K 06+610			2.176		22.26	Agosto 2025 a Origen	Según cartera topografica sello	
K 06+610	K 06+620			1.957		10.33	Agosto 2025 a Origen	Según cartera topografica sello	
K 06+560	K 06+570			0.044		0.22	Agosto 2025 a Origen	Según cartera topografica sello Aguja tercer carril	
K 06+570	K 06+580			0.135		0.90	Agosto 2025 a Origen	Según cartera topografica sello Aguja tercer carril	
K 06+580	K 06+590			0.276		2.06	Agosto 2025 a Origen	Según cartera topografica sello Aguja tercer carril	
K 06+590	K 06+600			0.421		3.49	Agosto 2025 a Origen	Según cartera topografica sello Aguja tercer carril	
K 06+600	K 06+610			0.568		4.95	Agosto 2025 a Origen	Según cartera topografica sello Aguja tercer carril	
K 00+000	K 00+010			1.568		16.03	Agosto 2025 a Origen	Según cartera topografica sello- conectante 90 Grados	
K 00+010	K 00+020			1.521		15.45	Agosto 2025 a Origen	Según cartera topografica sello- conectante 90 Grados	
K 00+020	K 00+030			1.368		14.45	Agosto 2025 a Origen	Según cartera topografica sello- conectante 90 Grados	
K 00+030	K 00+040			1.286		13.27	Agosto 2025 a Origen	Según cartera topografica sello- conectante 90 Grados	
K 00+040	K 00+050			1.255		12.71	Agosto 2025 a Origen	Según cartera topografica sello- conectante 90 Grados	
K 00+050	K 00+060			1.075		11.65	Agosto 2025 a Origen	Según cartera topografica sello- conectante 90 Grados	
K 00+060	K 00+070			1.041		10.58	Agosto 2025 a Origen	Según cartera topografica sello- conectante 90 Grados	
K 00+070	K 00+080			1.046		10.44	Agosto 2025 a Origen	Según cartera topografica sello- conectante 90 Grados	
K 00+080	K 00+090			1.087		10.67	Agosto 2025 a Origen	Según cartera topografica sello- conectante 90 Grados	
K 00+090	K 00+100			1.132		11.10	Agosto 2025 a Origen	Según cartera topografica sello- conectante 90 Grados	
K 00+100	K 00+110			1.416		12.74	Agosto 2025 a Origen	Según cartera topografica sello- conectante 90 Grados	
K 00+110	K 00+120			1.313		13.65	Agosto 2025 a Origen	Según cartera topografica sello- conectante 90 Grados	
K 00+120	K 00+130			1.224		12.69	Agosto 2025 a Origen	Según cartera topografica sello- conectante 90 Grados	
K 00+130	K 00+140			1.528		13.76	Agosto 2025 a Origen	Según cartera topografica sello- conectante 90 Grados	
K 00+140	K 00+150			1.562		15.45	Agosto 2025 a Origen	Según cartera topografica sello- conectante 90 Grados	
K 00+150	K 00+160			1.518		15.40	Agosto 2025 a Origen	Según cartera topografica sello- conectante 90 Grados	
K 00+160	K 00+170			1.551		15.35	Agosto 2025 a Origen	Según cartera topografica sello- conectante 90 Grados	
K 00+170	K 00+180			1.552		15.52	Agosto 2025 a Origen	Según cartera topografica sello- conectante 90 Grados	
K 00+180	K 00+190			1.574		15.63	Agosto 2025 a Origen	Según cartera topografica sello- conectante 90 Grados	
K 00+190	K 00+200			1.571		15.73	Agosto 2025 a Origen	Según cartera topografica sello- conectante 90 Grados	
K 00+200	K 00+210			1.480		15.26	Agosto 2025 a Origen	Según cartera topografica sello- conectante 90 Grados	
K 00+210	K 00+220			1.441		14.61	Agosto 2025 a Origen	Según cartera topografica sello- conectante 90 Grados	
K 00+220	K 00+230			1.414		14.28	Agosto 2025 a Origen	Según cartera topografica sello- conectante 90 Grados	
K 00+230	K 00+240			1.507		14.61	Agosto 2025 a Origen	Según cartera topografica sello- conectante 90 Grados	
K 00+240	K 00+250			1.614		15.61	Agosto 2025 a Origen	Según cartera topografica sello- conectante 90 Grados	
K 00+250	K 00+260			1.592		16.03	Agosto 2025 a Origen	Según cartera topografica sello- conectante 90 Grados	
K 00+260	K 00+270			1.435		15.14	Agosto 2025 a Origen	Según cartera topografica sello- conectante 90 Grados	
K 00+270	K 00+280			1.437		14.36	Agosto 2025 a Origen	Según cartera topografica sello- conectante 90 Grados	
K 00+280	K 00+290			1.430		14.34	Agosto 2025 a Origen	Según cartera topografica sello- conectante 90 Grados	
K 00+290	K 00+300			1.604		15.17	Agosto 2025 a Origen	Según cartera topografica sello- conectante 90 Grados	
K 00+300	K 00+310			1.475		15.40	Agosto 2025 a Origen	Según cartera topografica sello- conectante 90 Grados	
K 00+310	K 00+320			1.452		14.64	Agosto 2025 a Origen	Según cartera topografica sello- conectante 90 Grados	
K 00+320	K 00+330			1.412		14.32	Agosto 2025 a Origen	Según cartera topografica sello- conectante 90 Grados	
K 00+330	K 00+340			1.506		14.59	Agosto 2025 a Origen	Según cartera topografica sello- conectante 90 Grados	
K 00+340	K 00+350			1.639		15.73	Agosto 2025 a Origen	Según cartera topografica sello- conectante 90 Grados	
K 00+350	K 00+360			1.567		16.03	Agosto 2025 a Origen	Según cartera topografica sello- conectante 90 Grados	
K 00+360	K 00+370			1.552		15.60	Agosto 2025 a Origen	Según cartera topografica sello- conectante 90 Grados	
K 00+370	K 00+380			1.549		15.51	Agosto 2025 a Origen	Según cartera topografica sello- conectante 90 Grados	
K 00+380	K 00+390			1.564		15.57	Agosto 2025 a Origen	Según cartera topografica sello- conectante 90 Grados	
K 00+390	K 00+400			1.590		15.77	Agosto 2025 a Origen	Según cartera topografica sello- conectante 90 Grados	
K 00+400	K 00+410			1.624		16.07	Agosto 2025 a Origen	Según cartera topografica sello- conectante 90 Grados	
K 00+410	K 00+420			1.765		16.95	Agosto 2025 a Origen	Según cartera topografica sello- conectante 90 Grados	
K 00+420	K 00+430			1.957		18.61	Agosto 2025 a Origen	Según cartera topografica sello- conectante 90 Grados	
K 00+430	K 00+440			2.176		10.33	Agosto 2025 a Origen	Según cartera topografica sello- conectante 90 Grados	

ITEM		DESCRIPCIÓN				UNIDAD	CANTIDAD ANTERIOR	EN ESTA ACTA	CANTIDAD ACUMULADA
220.1		Terraplenes				M3	316,943.40	28.00	316,971.40
KM INICIAL	KM FINAL	CARRIL	LONGITUD (m)	AREA (m2)	ESPESOR (m)	VOLUMEN (m3)	FECHA	DESCRIPCIÓN	
K 06+610	K 06+610			0.761		-	Agosto 2025 a Origen	Según cartera topografica sello- conectante 90 Grados Aguja tercer carril	
K 06+610	K 06+620			0.855		8.08	Agosto 2025 a Origen	Según cartera topografica sello- conectante 90 Grados Aguja tercer carril	
K 06+620	K 06+630			0.960		9.08	Agosto 2025 a Origen	Según cartera topografica sello- conectante 90 Grados Aguja tercer carril	
K 06+630	K 06+640			1.054		10.07	Agosto 2025 a Origen	Según cartera topografica sello- conectante 90 Grados Aguja tercer carril	
K 06+640	K 06+650			1.071		10.63	Agosto 2025 a Origen	Según cartera topografica sello- conectante 90 Grados Aguja tercer carril	
K 06+650	K 06+660			1.088		10.80	Agosto 2025 a Origen	Según cartera topografica sello- conectante 90 Grados Aguja tercer carril	
K 06+660	K 06+670			1.094		10.91	Agosto 2025 a Origen	Según cartera topografica sello- conectante 90 Grados Aguja tercer carril	
K 06+670	K 06+680			1.087		10.91	Agosto 2025 a Origen	Según cartera topografica sello- conectante 90 Grados Aguja tercer carril	
K 06+680	K 06+690			1.147		11.17	Agosto 2025 a Origen	Según cartera topografica sello- conectante 90 Grados Aguja tercer carril	
K 06+690	K 06+700			1.160		11.54	Agosto 2025 a Origen	Según cartera topografica sello- conectante 90 Grados Aguja tercer carril	
K 00+000	K 00+010						Agosto 2025 a Origen	Según cartera topografica sello- Retrono 5+300	
K 00+010	K 00+020						Agosto 2025 a Origen	Según cartera topografica sello- Retrono 5+300	
K 00+020	K 00+030			0.466		6.99	Agosto 2025 a Origen	Según cartera topografica sello- Retrono 5+300	
K 00+030	K 00+040			0.549		5.08	Agosto 2025 a Origen	Según cartera topografica sello- Retrono 5+300	
K 00+040	K 00+050			0.574		5.62	Agosto 2025 a Origen	Según cartera topografica sello- Retrono 5+300	
K 00+050	K 00+060			0.615		5.95	Agosto 2025 a Origen	Según cartera topografica sello- Retrono 5+300	
K 00+060	K 00+070			0.653		6.34	Agosto 2025 a Origen	Según cartera topografica sello- Retrono 5+300	
K 00+070	K 00+080			0.687		6.70	Agosto 2025 a Origen	Según cartera topografica sello- Retrono 5+300	
K 00+080	K 00+090			0.811		7.49	Agosto 2025 a Origen	Según cartera topografica sello- Retrono 5+300	
K 00+090	K 00+100			0.734		7.73	Agosto 2025 a Origen	Según cartera topografica sello- Retrono 5+300	
K 00+100	K 00+110			0.754		7.44	Agosto 2025 a Origen	Según cartera topografica sello- Retrono 5+300	
K 00+110	K 00+120			1.042		8.98	Agosto 2025 a Origen	Según cartera topografica sello- Retrono 5+300	
K 00+120	K 00+130			1.748		13.95	Agosto 2025 a Origen	Según cartera topografica sello- Retrono 5+300	
K 00+130	K 00+140			2.038		18.93	Agosto 2025 a Origen	Según cartera topografica sello- Retrono 5+300	
K 00+140	K 00+150			2.193		21.16	Agosto 2025 a Origen	Según cartera topografica sello- Retrono 5+300	
K 00+150	K 00+160			1.635		19.14	Agosto 2025 a Origen	Según cartera topografica sello- Retrono 5+300	
K 00+160	K 00+170			1.303		14.69	Agosto 2025 a Origen	Según cartera topografica sello- Retrono 5+300	
K 00+170	K 00+180			1.248		12.76	Agosto 2025 a Origen	Según cartera topografica sello- Retrono 5+300	
K 00+180	K 00+190			1.059		11.54	Agosto 2025 a Origen	Según cartera topografica sello- Retrono 5+300	
K 00+190	K 00+200			1.037		10.48	Agosto 2025 a Origen	Según cartera topografica sello- Retrono 5+300	
K 00+200	K 00+210			1.013		10.25	Agosto 2025 a Origen	Según cartera topografica sello- Retrono 5+300	
K 00+210	K 00+216			1.013		6.08	Agosto 2025 a Origen	Según cartera topografica sello- Retrono 5+300	
K 00+074	K 00+076			0.267		0.52	Agosto 2025 a Origen	Según cartera topografica sello- Bahia paradero Acceso glorieta occidente calle 8	
K 00+076	K 00+078			0.265		0.53	Agosto 2025 a Origen	Según cartera topografica sello- Bahia paradero Acceso glorieta occidente calle 8	
K 00+078	K 00+080			0.264		0.53	Agosto 2025 a Origen	Según cartera topografica sello- Bahia paradero Acceso glorieta occidente calle 8	
K 00+080	K 00+082			0.263		0.53	Agosto 2025 a Origen	Según cartera topografica sello- Bahia paradero Acceso glorieta occidente calle 8	
K 00+082	K 00+084			0.261		0.52	Agosto 2025 a Origen	Según cartera topografica sello- Bahia paradero Acceso glorieta occidente calle 8	
K 00+084	K 00+086			0.259		0.52	Agosto 2025 a Origen	Según cartera topografica sello- Bahia paradero Acceso glorieta occidente calle 8	
K 00+086	K 00+088			0.257		0.52	Agosto 2025 a Origen	Según cartera topografica sello- Bahia paradero Acceso glorieta occidente calle 8	
K 00+088	K 00+090			0.231		0.49	Agosto 2025 a Origen	Según cartera topografica sello- Bahia paradero Acceso glorieta occidente calle 8	
K 00+090	K 00+092			0.197		0.43	Agosto 2025 a Origen	Según cartera topografica sello- Bahia paradero Acceso glorieta occidente calle 8	
K 00+092	K 00+094			0.164		0.36	Agosto 2025 a Origen	Según cartera topografica sello- Bahia paradero Acceso glorieta occidente calle 8	
K 00+094	K 00+096			0.131		0.30	Agosto 2025 a Origen	Según cartera topografica sello- Bahia paradero Acceso glorieta occidente calle 8	
K 00+096	K 00+098			0.097		0.23	Agosto 2025 a Origen	Según cartera topografica sello- Bahia paradero Acceso glorieta occidente calle 8	
K 00+098	K 00+100			0.064		0.16	Agosto 2025 a Origen	Según cartera topografica sello- Bahia paradero Acceso glorieta occidente calle 8	
K 00+063	K 00+064			0.048		0.04	Abril 2025 a Origen	Según cartera topografica -Conformacion Fresado como subbase Bahia Acceso Glorieta Occidental Calle 8	
K 00+064	K 00+066			0.064		0.11	Abril 2025 a Origen	Según cartera topografica -Conformacion Fresado como subbase Bahia Acceso Glorieta Occidental Calle 8	
K 00+066	K 00+068			0.076		0.14	Abril 2025 a Origen	Según cartera topografica -Conformacion Fresado como subbase Bahia Acceso Glorieta Occidental Calle 8	
K 00+068	K 00+070			0.088		0.16	Abril 2025 a Origen	Según cartera topografica -Conformacion Fresado como subbase Bahia Acceso Glorieta Occidental Calle 8	
K 00+070	K 00+072			0.101		0.19	Abril 2025 a Origen	Según cartera topografica -Conformacion Fresado como subbase Bahia Acceso Glorieta Occidental Calle 8	
K 00+072	K 00+074			0.113		0.21	Abril 2025 a Origen	Según cartera topografica -Conformacion Fresado como subbase Bahia Acceso Glorieta Occidental Calle 8	
K 00+074	K 00+076			0.120		0.23	Abril 2025 a Origen	Según cartera topografica -Conformacion Fresado como subbase Bahia Acceso Glorieta Occidental Calle 8	
K 00+076	K 00+078			0.119		0.24	Abril 2025 a Origen	Según cartera topografica -Conformacion Fresado como subbase Bahia Acceso Glorieta Occidental Calle 8	
K 00+078	K 00+080			0.119		0.24	Abril 2025 a Origen	Según cartera topografica -Conformacion Fresado como subbase Bahia Acceso Glorieta Occidental Calle 8	
K 00+080	K 00+082			0.118		0.24	Abril 2025 a Origen	Según cartera topografica -Conformacion Fresado como subbase Bahia Acceso Glorieta Occidental Calle 8	
K 00+082	K 00+084			0.118		0.24	Abril 2025 a Origen	Según cartera topografica -Conformacion Fresado como subbase Bahia Acceso Glorieta Occidental Calle 8	
K 00+084	K 00+086			0.117		0.23	Abril 2025 a Origen	Según cartera topografica -Conformacion Fresado como subbase Bahia Acceso Glorieta Occidental Calle 8	
K 00+086	K 00+088			0.117		0.23	Abril 2025 a Origen	Según cartera topografica -Conformacion Fresado como subbase Bahia Acceso Glorieta Occidental Calle 8	
K 00+088	K 00+090			0.104		0.22	Abril 2025 a Origen	Según cartera topografica -Conformacion Fresado como subbase Bahia Acceso Glorieta Occidental Calle 8	
K 00+090	K 00+092			0.089		0.19	Abril 2025 a Origen	Según cartera topografica -Conformacion Fresado como subbase Bahia Acceso Glorieta Occidental Calle 8	
K 00+092	K 00+094			0.074		0.16	Abril 2025 a Origen	Según cartera topografica -Conformacion Fresado como subbase Bahia Acceso Glorieta Occidental Calle 8	
K 00+094	K 00+096			0.059		0.13	Abril 2025 a Origen	Según cartera topografica -Conformacion Fresado como subbase Bahia Acceso Glorieta Occidental Calle 8	
K 00+096	K 00+098			0.044		0.10	Abril 2025 a Origen	Según cartera topografica -Conformacion Fresado como subbase Bahia Acceso Glorieta Occidental Calle 8	
K 00+098	K 00+100			0.029		0.07	Abril 2025 a Origen	Según cartera topografica -Conformacion Fresado como subbase Bahia Acceso Glorieta Occidental Calle 8	
K 00+020	K 00+030			1.727		8.64	Agosto 2025 a Origen	Según cartera topografica -Sello Acceso Norte Calle 8	
K 00+030	K 00+040			1.690		17.09	Agosto 2025 a Origen	Según cartera topografica -Sello Acceso Norte Calle 8	
K 00+040	K 00+050			1.545		16.18	Agosto 2025 a Origen	Según cartera topografica -Sello Acceso Norte Calle 8	
K 00+050	K 00+060			1.484		15.15	Agosto 2025 a Origen	Según cartera topografica -Sello Acceso Norte Calle 8	
K 00+060	K 00+070			1.433		14.59	Agosto 2025 a Origen	Según cartera topografica -Sello Acceso Norte Calle 8	
K 00+000	K 00+010						Agosto 2025 a Origen	Según cartera topografica -Sello Glorieta Calle 8	
K 00+010	K 00+020			2.261		21.14	Agosto 2025 a Origen	Según cartera topografica -Sello Glorieta Calle 8	
K 00+020	K 00+030			0.000		-	Agosto 2025 a Origen	Según cartera topografica -Sello Glorieta Calle 8	
K 00+030	K 00+040			0.000		-	Agosto 2025 a Origen	Según cartera topografica -Sello Glorieta Calle 8	
K 00+040	K 00+050			0.000		-	Agosto 2025 a Origen	Según cartera topografica -Sello Glorieta Calle 8	
K 00+050	K 00+060			0.000		-	Agosto 2025 a Origen	Según cartera topografica -Sello Glorieta Calle 8	
K 00+060	K 00+070			0.000		-	Agosto 2025 a Origen	Según cartera topografica -Sello Glorieta Calle 8	
K 00+070	K 00+080			1.995		-	Agosto 2025 a Origen	Según cartera topografica -Sello Glorieta Calle 8	
K 00+080	K 00+090			2.800		23.98	Agosto 2025 a Origen	Según cartera topografica -Sello Glorieta Calle 8	
K 00+090	K 00+095			2.800		14.00	Agosto 2025 a Origen	Según cartera topografica -Sello Glorieta Calle 8	
K 00+095	K 00+096			2.160		2.48	Agosto 2025 a Origen	Según cartera topografica -Sello Glorieta Calle 8	
K 00+096	K 00+100			2.317		8.95	Agosto 2025 a Origen	Según cartera topografica -Sello Glorieta Calle 8	
K 00+100	K 00+102			2.468		4.79	Agosto 2025 a Origen	Según cartera topografica -Sello Glorieta Calle 8	
K 00+102	K 00+106			2.732		10.40	Agosto 2025 a Origen	Según cartera topografica -Sello Glorieta Calle 8	
K 00+106	K 00+110			2.764		10.99	Agosto 2025 a Origen	Según cartera topografica -Sello Glorieta Calle 8	
K 00+110	K 00+112			2.944		5.71	Agosto 2025 a Origen	Según cartera topografica -Sello Glorieta Calle 8	
K 00+112	K 00+114			3.251		6.20	Agosto 2025 a Origen	Según cartera topografica -Sello Glorieta Calle 8	
K 00+114	K 00+120			1.052		12.91	Agosto 2025 a Origen	Según cartera topografica -Sello Glorieta Calle 8	
K 00+120	K 00+122			1.228		2.28	Agosto 2025 a Origen	Según cartera topografica - Sello Glorieta Calle 8	
K 00+122	K 00+124			1.630		2.86	Agosto 2025 a Origen	Según cartera topografica - Sello Glorieta Calle 8	
K 00+124	K 00+130			2.304		11.80	Agosto 2025 a Origen	Según cartera topografica - Sello Glorieta Calle 8	
K 00+130	K 00+140			1.913		21.09	Agosto 2025 a Origen	Según cartera topografica - Sello Glorieta Calle 8	
K 00+140	K 00+150			1.866		18.90	Agosto 2025 a Origen	Según cartera topografica - Sello Glorieta Calle 8	
K 00+150	K 00+160			1.334		16.00	Agosto 2025 a Origen	Según cartera topografica - Sello Glorieta Calle 8	
K 00+160	K 00+170			2.155		17.45	Agosto 2025 a Origen	Según cartera topografica - Sello Glorieta Calle 8	
K 00+170	K 00+180			1.847		20.01	Agosto 2025 a Origen	Según cartera topografica - Sello Glorieta Calle 8	
K 00+180	K 00+190			2.239		20.43	Agosto 2025 a Origen	Según cartera topografica - Sello Glorieta Calle 8	
K 00+190	K 00+200			1.650		19.45	Agosto 2025 a Origen	Según cartera topografica - Sello Glorieta Calle 8	
K 00+200	K 00+210			2.447		20.49	Agosto 2025 a Origen	Según cartera topografica - Sello Glorieta Calle 8	
K 00+210	K 00+220			1.795		21.21	Agosto 2025 a Origen	Según cartera topografica - Sello Glorieta Calle 8	
K 00+220	K 00+230			1.911		18.53	Agosto 2025 a Origen	Según cartera topografica - Sello Glorieta Calle 8	
K 00+230	K 00+240			1.870		18.91	Agosto 2025 a Origen	Según cartera topografica - Sello Glorieta Calle 8	
K 00+240	K 00+250			1.847		18.59	Agosto 2025 a Origen	Según cartera topografica - Sello Glorieta Calle 8	
K 00+250	K 00+260			1.617		17.32	Agosto 2025 a Origen	Según cartera topografica - Sello Glorieta Calle 8	

ITEM		DESCRIPCIÓN				UNIDAD	CANTIDAD ANTERIOR	EN ESTA ACTA	CANTIDAD ACUMULADA
220.1		Terraplenes				M3	316,943.40	28.00	316,971.40
KM INICIAL	KM FINAL	CARRIL	LONGITUD (m)	AREA (m2)	ESPESOR (m)	VOLUMEN (m3)	FECHA	DESCRIPCIÓN	
K 00+010	K 00+020			1.345		6.73	Agosto 2025 a Origen	Según cartera topografica - Sello Acceso Sur Calle 8	
K 00+020	K 00+030			1.204		12.75	Agosto 2025 a Origen	Según cartera topografica - Sello Acceso Sur Calle 8	
K 00+030	K 00+040			1.408		13.06	Agosto 2025 a Origen	Según cartera topografica - Sello Acceso Sur Calle 8	
K 00+040	K 00+050			1.653		15.31	Agosto 2025 a Origen	Según cartera topografica - Sello Acceso Sur Calle 8	
K 00+050	K 00+060			2.060		18.57	Agosto 2025 a Origen	Según cartera topografica - Sello Acceso Sur Calle 8	
K 00+060	K 00+070			2.064		20.62	Agosto 2025 a Origen	Según cartera topografica - Sello Acceso Sur Calle 8	
K 00+070	K 00+080			2.133		20.99	Agosto 2025 a Origen	Según cartera topografica - Sello Acceso Sur Calle 8	
K 00+080	K 00+090			2.115		21.24	Agosto 2025 a Origen	Según cartera topografica - Sello Acceso Sur Calle 8	
K 00+090	K 00+100			2.065		20.90	Agosto 2025 a Origen	Según cartera topografica - Sello Acceso Sur Calle 8	
K 00+100	K 00+110			1.934		20.00	Agosto 2025 a Origen	Según cartera topografica - Sello Acceso Sur Calle 8	
K 00+110	K 00+120			1.849		18.92	Agosto 2025 a Origen	Según cartera topografica - Sello Acceso Sur Calle 8	
K 00+120	K 00+130			1.818		18.34	Agosto 2025 a Origen	Según cartera topografica - Sello Acceso Sur Calle 8	
K 00+130	K 00+140			1.923		18.71	Agosto 2025 a Origen	Según cartera topografica - Sello Acceso Sur Calle 8	
K 00+240	K 00+250			1.769		17.54	Agosto 2025 a Origen	Según cartera topografica - Sello Acceso Sur Calle 8	
K 00+250	K 00+260			1.803		17.86	Agosto 2025 a Origen	Según cartera topografica - Sello Acceso Sur Calle 8	
K 00+260	K 00+270			1.816		18.10	Agosto 2025 a Origen	Según cartera topografica - Sello Acceso Sur Calle 8	
K 00+270	K 00+280			1.812		18.14	Agosto 2025 a Origen	Según cartera topografica - Sello Acceso Sur Calle 8	
K 00+280	K 00+290			1.781		17.97	Agosto 2025 a Origen	Según cartera topografica - Sello Acceso Sur Calle 8	
K 00+290	K 00+300			1.780		17.81	Agosto 2025 a Origen	Según cartera topografica - Sello Acceso Sur Calle 8	
K 00+300	K 00+310			1.763		17.72	Agosto 2025 a Origen	Según cartera topografica - Sello Acceso Sur Calle 8	
K 00+310	K 00+320			1.751		17.57	Agosto 2025 a Origen	Según cartera topografica - Sello Acceso Sur Calle 8	
K 00+320	K 00+330			1.694		17.23	Agosto 2025 a Origen	Según cartera topografica - Sello Acceso Sur Calle 8	
K 00+330	K 00+340			1.620		16.57	Agosto 2025 a Origen	Según cartera topografica - Sello Acceso Sur Calle 8	
K 00+340	K 00+350			0.000		8.10	Agosto 2025 a Origen	Según cartera topografica - Sello Acceso Sur Calle 8	
K 00+350	K 00+360			1.719		8.60	Agosto 2025 a Origen	Según cartera topografica - Sello Acceso Sur Calle 8	
K 00+360	K 00+370			1.691		17.05	Agosto 2025 a Origen	Según cartera topografica - Sello Acceso Sur Calle 8	
K 00+370	K 00+380			1.446		15.69	Agosto 2025 a Origen	Según cartera topografica - Sello Acceso Sur Calle 8	
K 00+380	K 00+390			1.309		13.78	Agosto 2025 a Origen	Según cartera topografica - Sello Acceso Sur Calle 8	
K 00+390	K 00+400			1.349		13.29	Agosto 2025 a Origen	Según cartera topografica - Sello Acceso Sur Calle 8	
K 00+400	K 00+410			1.416		13.83	Agosto 2025 a Origen	Según cartera topografica - Sello Acceso Sur Calle 8	
K 00+410	K 00+420			1.511		14.64	Agosto 2025 a Origen	Según cartera topografica - Sello Acceso Sur Calle 8	
K 00+420	K 00+430			1.513		15.12	Agosto 2025 a Origen	Según cartera topografica - Sello Acceso Sur Calle 8	
K 00+430	K 00+440			1.407		14.60	Agosto 2025 a Origen	Según cartera topografica - Sello Acceso Sur Calle 8	
K 00+440	K 00+450			1.387		13.97	Agosto 2025 a Origen	Según cartera topografica - Sello Acceso Sur Calle 8	
K 00+450	K 00+460			1.360		13.74	Agosto 2025 a Origen	Según cartera topografica - Sello Acceso Sur Calle 8	
K 00+460	K 00+470			1.345		13.53	Agosto 2025 a Origen	Según cartera topografica - Sello Acceso Sur Calle 8	
K 00+470	K 00+480			1.321		13.33	Agosto 2025 a Origen	Según cartera topografica - Sello Acceso Sur Calle 8	
K 00+480	K 00+490			1.183		12.52	Agosto 2025 a Origen	Según cartera topografica - Sello Acceso Sur Calle 8	
K 00+490	K 00+500			1.157		11.70	Agosto 2025 a Origen	Según cartera topografica - Sello Acceso Sur Calle 8	
K 00+000	K 00+010			0.417		3.33	Agosto 2025 a Origen	Según cartera topografica -Sello Sur Acceso glorieta calle 8	
K 00+010	K 00+020			0.547		4.82	Agosto 2025 a Origen	Según cartera topografica -Sello Sur Acceso glorieta calle 8	
K 00+020	K 00+030			0.596		5.72	Agosto 2025 a Origen	Según cartera topografica -Sello Sur Acceso glorieta calle 8	
K 00+030	K 00+040			0.524		5.60	Agosto 2025 a Origen	Según cartera topografica -Sello Sur Acceso glorieta calle 8	
K 00+040	K 00+050			0.701		6.12	Agosto 2025 a Origen	Según cartera topografica -Sello Sur Acceso glorieta calle 8	
K 00+050	K 00+060			0.886		7.94	Agosto 2025 a Origen	Según cartera topografica -Sello Sur Acceso glorieta calle 8	
K 00+060	K 00+070			0.825		8.55	Agosto 2025 a Origen	Según cartera topografica -Sello Sur Acceso glorieta calle 8	
K 00+070	K 00+080			0.966		8.95	Agosto 2025 a Origen	Según cartera topografica -Sello Sur Acceso glorieta calle 8	
K 00+080	K 00+090			1.094		10.30	Agosto 2025 a Origen	Según cartera topografica -Sello Sur Acceso glorieta calle 8	
K 00+090	K 00+100			0.936		10.15	Agosto 2025 a Origen	Según cartera topografica -Sello Sur Acceso glorieta calle 8	
K 00+100	K 00+110			0.945		9.41	Agosto 2025 a Origen	Según cartera topografica -Sello Sur Acceso glorieta calle 8	
K 00+110	K 00+120			0.850		8.98	Agosto 2025 a Origen	Según cartera topografica -Sello Sur Acceso glorieta calle 8	
K 00+120	K 00+123			0.850		2.13	Agosto 2025 a Origen	Según cartera topografica -Sello Sur Acceso glorieta calle 8	
K 00+040	K 00+050			0.807		7.78	Agosto 2025 a Origen	Según cartera topografica -Sello Norte Acceso glorieta calle 8	
K 00+050	K 00+060			0.661		7.34	Agosto 2025 a Origen	Según cartera topografica -Sello Norte Acceso glorieta calle 8	
K 00+060	K 00+070			0.551		6.06	Agosto 2025 a Origen	Según cartera topografica -Sello Norte Acceso glorieta calle 8	
K 00+070	K 00+080			0.467		5.09	Agosto 2025 a Origen	Según cartera topografica -Sello Norte Acceso glorieta calle 8	
K 00+080	K 00+090			0.351		4.09	Agosto 2025 a Origen	Según cartera topografica -Sello Norte Acceso glorieta calle 8	
K 00+090	K 00+100			0.268		3.10	Agosto 2025 a Origen	Según cartera topografica -Sello Norte Acceso glorieta calle 8	
K 00+100	K 00+110			0.330		2.99	Agosto 2025 a Origen	Según cartera topografica -Sello Norte Acceso glorieta calle 8	
K 00+110	K 00+120			0.292		3.11	Agosto 2025 a Origen	Según cartera topografica -Sello Norte Acceso glorieta calle 8	
K 00+120	K 00+130			0.284		2.88	Agosto 2025 a Origen	Según cartera topografica -Sello Norte Acceso glorieta calle 8	
K 00+130	K 00+140			0.301		2.93	Agosto 2025 a Origen	Según cartera topografica -Sello Norte Acceso glorieta calle 8	
K 00+140	K 00+150			0.220		2.61	Agosto 2025 a Origen	Según cartera topografica -Sello Norte Acceso glorieta calle 8	
K 00+150	K 00+151			0.220		0.30	Agosto 2025 a Origen	Según cartera topografica -Sello Norte Acceso glorieta calle 8	
K 00+140	K 00+150			0.519		3.03	Agosto 2025 a Origen	Según cartera topografica - Sello cruce de cogua desaceleracion	
K 00+150	K 00+160			0.715		6.17	Agosto 2025 a Origen	Según cartera topografica - Sello cruce de cogua desaceleracion	
K 00+160	K 00+170			0.918		8.17	Agosto 2025 a Origen	Según cartera topografica - Sello cruce de cogua desaceleracion	
K 00+170	K 00+180			0.595		7.57	Agosto 2025 a Origen	Según cartera topografica - Sello cruce de cogua desaceleracion	
K 00+180	K 00+190			0.511		5.53	Agosto 2025 a Origen	Según cartera topografica - Sello cruce de cogua desaceleracion	
K 00+190	K 00+200			0.527		5.19	Agosto 2025 a Origen	Según cartera topografica - Sello cruce de cogua desaceleracion	
K 00+045	K 00+050			0.408		1.91	Agosto 2025 a Origen	Según cartera topografica - Sello cruce de cogua Aceleracion	
K 00+050	K 00+060			0.531		4.695	Agosto 2025 a Origen	Según cartera topografica - Sello cruce de cogua Aceleracion	
K 00+060	K 00+070			0.645		5.88	Agosto 2025 a Origen	Según cartera topografica - Sello cruce de cogua Aceleracion	
K 00+070	K 00+080			0.154		3.995	Agosto 2025 a Origen	Según cartera topografica - Sello cruce de cogua Aceleracion	
K 00+080	K 00+090			0.896		5.25	Agosto 2025 a Origen	Según cartera topografica - Sello cruce de cogua Aceleracion	
K 00+090	K 00+100			0.739		8.18	Agosto 2025 a Origen	Según cartera topografica - Sello cruce de cogua Aceleracion	
K 00+100	K 00+110			0.631		6.85	Agosto 2025 a Origen	Según cartera topografica - Sello cruce de cogua Aceleracion	
K 00+215	K 00+220			2.081		5.20	Agosto 2025 a Origen	Según cartera topografica - Sello Desvio Zipaquira Nemocon	
K 00+220	K 00+225			1.729		9.53	Agosto 2025 a Origen	Según cartera topografica - Sello Desvio Zipaquira Nemocon	
K 00+225	K 00+230			1.431		7.90	Agosto 2025 a Origen	Según cartera topografica - Sello Desvio Zipaquira Nemocon	
K 00+230	K 00+235			1.273		6.76	Agosto 2025 a Origen	Según cartera topografica - Sello Desvio Zipaquira Nemocon	
K 00+235	K 00+240			0.790		5.16	Agosto 2025 a Origen	Según cartera topografica - Sello Desvio Zipaquira Nemocon	
K 00+240	K 00+245			1.341		5.33	Agosto 2025 a Origen	Según cartera topografica - Sello Desvio Zipaquira Nemocon	
K 00+245	K 00+250			1.333		6.69	Agosto 2025 a Origen	Según cartera topografica - Sello Desvio Zipaquira Nemocon	
K 00+250	K 00+255			1.418		6.88	Agosto 2025 a Origen	Según cartera topografica - Sello Desvio Zipaquira Nemocon	
K 00+255	K 00+260			1.479		7.24	Agosto 2025 a Origen	Según cartera topografica - Sello Desvio Zipaquira Nemocon	
K 00+260	K 00+265			1.542		7.55	Agosto 2025 a Origen	Según cartera topografica - Sello Desvio Zipaquira Nemocon	
K 00+265	K 00+270			1.698		8.10	Agosto 2025 a Origen	Según cartera topografica - Sello Desvio Zipaquira Nemocon	
K 00+270	K 00+275			1.751		8.62	Agosto 2025 a Origen	Según cartera topografica - Sello Desvio Zipaquira Nemocon	
K 00+275	K 00+280			1.412		7.91	Agosto 2025 a Origen	Según cartera topografica - Sello Desvio Zipaquira Nemocon	
K 00+280	K 00+285			1.008		6.05	Agosto 2025 a Origen	Según cartera topografica - Sello Desvio Zipaquira Nemocon	
K 00+150	K 00+155			0.597		2.18	Agosto 2025 a Origen	Según cartera topografica - Sello Desvio Nemocon Ubate	
K 00+155	K 00+160			0.775		3.43	Agosto 2025 a Origen	Según cartera topografica - Sello Desvio Nemocon Ubate	
K 00+160	K 00+165			0.656		3.58	Agosto 2025 a Origen	Según cartera topografica - Sello Desvio Nemocon Ubate	
K 00+165	K 00+170			0.653		3.27	Agosto 2025 a Origen	Según cartera topografica - Sello Desvio Nemocon Ubate	
K 00+170	K 00+175			0.588		3.10	Agosto 2025 a Origen	Según cartera topografica - Sello Desvio Nemocon Ubate	
K 00+175	K 00+180			0.549		2.84	Agosto 2025 a Origen	Según cartera topografica - Sello Desvio Nemocon Ubate	
K 00+180	K 00+185			0.597		2.87	Agosto 2025 a Origen	Según cartera topografica - Sello Desvio Nemocon Ubate	
K 00+185	K 00+190			0.610		3.02	Agosto 2025 a Origen	Según cartera topografica - Sello Desvio Nemocon Ubate	
K 00+190	K 00+195			0.606		3.04	Agosto 2025 a Origen	Según cartera topografica - Sello Desvio Nemocon Ubate	
K 00+195	K 00+200			0.500		2.77	Agosto 2025 a Origen	Según cartera topografica - Sello Desvio Nemocon Ubate	

ITEM		DESCRIPCIÓN				UNIDAD	CANTIDAD ANTERIOR	EN ESTA ACTA	CANTIDAD ACUMULADA
220.1		Terraplenes				M3	316,943.40	28.00	316,971.40
KM INICIAL	KM FINAL	CARRIL	LONGITUD (m)	AREA (m2)	ESPESOR (m)	VOLUMEN (m3)	FECHA	DESCRIPCIÓN	
K 00+200	K 00+205			0.310		2.03	Agosto 2025 a Origen	Según cartera topografica - Sello Desvio Nemocon Ubate	
K 00+205	K 00+210			0.110		1.05	Agosto 2025 a Origen	Según cartera topografica - Sello Desvio Nemocon Ubate	
K 00+210	K 00+215			0.000		0.28	Agosto 2025 a Origen	Según cartera topografica - Sello Desvio Nemocon Ubate	
K 00+145	K 00+150			1.292		5.75	Agosto 2025 a Origen	Según cartera topografica - Sello Desvio Bogota Ubate	
K 00+150	K 00+155			1.130		6.06	Agosto 2025 a Origen	Según cartera topografica - Sello Desvio Bogota Ubate	
K 00+155	K 00+160			1.037		5.42	Agosto 2025 a Origen	Según cartera topografica - Sello Desvio Bogota Ubate	
K 00+160	K 00+165			0.978		5.04	Agosto 2025 a Origen	Según cartera topografica - Sello Desvio Bogota Ubate	
K 00+165	K 00+170			0.000		2.45	Agosto 2025 a Origen	Según cartera topografica - Sello Desvio Bogota Ubate	
K 00+170	K 00+175			0.000		-	Agosto 2025 a Origen	Según cartera topografica - Sello Desvio Bogota Ubate	
K 00+175	K 00+180			0.000		-	Agosto 2025 a Origen	Según cartera topografica - Sello Desvio Bogota Ubate	
K 00+180	K 00+185			0.957		2.39	Agosto 2025 a Origen	Según cartera topografica - Sello Desvio Bogota Ubate	
K 00+185	K 00+190			0.994		4.88	Agosto 2025 a Origen	Según cartera topografica - Sello Desvio Bogota Ubate	
K 00+190	K 00+195			1.038		5.08	Agosto 2025 a Origen	Según cartera topografica - Sello Desvio Bogota Ubate	
K 00+195	K 00+200			1.052		5.23	Agosto 2025 a Origen	Según cartera topografica - Sello Desvio Bogota Ubate	
K 00+200	K 00+205			1.059		5.28	Agosto 2025 a Origen	Según cartera topografica - Sello Desvio Bogota Ubate	
K 00+205	K 00+210			1.096		5.39	Agosto 2025 a Origen	Según cartera topografica - Sello Desvio Bogota Ubate	
K 00+060	K 00+070						Agosto 2025 a Origen	Según cartera topografica -Sello Susagua Tramo 2	
K 00+070	K 00+080						Agosto 2025 a Origen	Según cartera topografica -Sello Susagua Tramo 2	
K 00+080	K 00+090						Agosto 2025 a Origen	Según cartera topografica -Sello Susagua Tramo 2	
K 00+090	K 00+100						Agosto 2025 a Origen	Según cartera topografica -Sello Susagua Tramo 2	
K 00+100	K 00+105			1.617		4.04	Agosto 2025 a Origen	Según cartera topografica -Sello Susagua Tramo 2	
K 00+105	K 00+110			2.336		9.88	Agosto 2025 a Origen	Según cartera topografica -Sello Susagua Tramo 2	
K 00+110	K 00+115			3.018		13.39	Agosto 2025 a Origen	Según cartera topografica -Sello Susagua Tramo 2	
K 00+115	K 00+120			2.878		14.74	Agosto 2025 a Origen	Según cartera topografica -Sello Susagua Tramo 2	
K 00+120	K 00+125			1.965		12.11	Agosto 2025 a Origen	Según cartera topografica -Sello Susagua Tramo 2	
K 00+125	K 00+130			0.929		7.24	Agosto 2025 a Origen	Según cartera topografica -Sello Susagua Tramo 2	
K 00+130	K 00+135			0.000		-	Agosto 2025 a Origen	Según cartera topografica -Sello Susagua Tramo 2	
K 00+135	K 00+140			0.776		-	Agosto 2025 a Origen	Según cartera topografica -Sello Susagua Tramo 2	
K 00+140	K 00+145			1.565		5.85	Agosto 2025 a Origen	Según cartera topografica -Sello Susagua Tramo 2	
K 00+145	K 00+150			1.131		6.74	Agosto 2025 a Origen	Según cartera topografica -Sello Susagua Tramo 2	
K 00+150	K 00+155			1.338		6.17	Agosto 2025 a Origen	Según cartera topografica -Sello Susagua Tramo 2	
K 00+155	K 00+160			1.817		7.89	Agosto 2025 a Origen	Según cartera topografica -Sello Susagua Tramo 2	
K 00+160	K 00+165			1.936		9.38	Agosto 2025 a Origen	Según cartera topografica -Sello Susagua Tramo 2	
K 00+165	K 00+170			1.302		8.10	Agosto 2025 a Origen	Según cartera topografica -Sello Susagua Tramo 2	
K 00+170	K 00+175			1.200		6.26	Agosto 2025 a Origen	Según cartera topografica -Sello Susagua Tramo 2	
K 00+100	K 00+110			1.229		12.06	Agosto 2025 a Origen	Según cartera topografica -Sello Acceso conectante Cr 36 Paso Ancho	
K 00+110	K 00+120			0.932		10.81	Agosto 2025 a Origen	Según cartera topografica -Sello Acceso conectante Cr 36 Paso Ancho	
K 00+120	K 00+130			0.429		6.81	Agosto 2025 a Origen	Según cartera topografica -Sello Acceso conectante Cr 36 Paso Ancho	
K 00+130	K 00+140			0.262		3.46	Agosto 2025 a Origen	Según cartera topografica -Sello Acceso conectante Cr 36 Paso Ancho	
K 00+140	K 00+150			0.152		2.07	Agosto 2025 a Origen	Según cartera topografica -Sello Acceso conectante Cr 36 Paso Ancho	
K 00+150	K 00+160			0.148		1.50	Agosto 2025 a Origen	Según cartera topografica -Sello Acceso conectante Cr 36 Paso Ancho Fresado como terraplen	
K 00+025	K 00+030			0.412		1.90	Agosto 2025 a Origen	Según cartera topografica -Sello Salida Suroccidental San Gabriel Fresado como terraplen	
K 00+030	K 00+035			0.410		2.06	Agosto 2025 a Origen	Según cartera topografica -Sello Salida Suroccidental San Gabriel Fresado como terraplen	
K 00+035	K 00+040			0.455		2.16	Agosto 2025 a Origen	Según cartera topografica -Sello Salida Suroccidental San Gabriel Fresado como terraplen	
K 00+040	K 00+045			0.414		2.17	Agosto 2025 a Origen	Según cartera topografica -Sello Salida Suroccidental San Gabriel Fresado como terraplen	
K 00+045	K 00+050			0.352		1.92	Agosto 2025 a Origen	Según cartera topografica -Sello Salida Suroccidental San Gabriel Fresado como terraplen	
K 00+050	K 00+055			0.511		2.16	Agosto 2025 a Origen	Según cartera topografica -Sello Salida Suroccidental San Gabriel Fresado como terraplen	
K 00+015	K 00+020			0.261		1.19	Agosto 2025 a Origen	Según cartera topografica -Sello Acceso cruce de cogua eje salida via existente Fresado como terraplen	
K 00+020	K 00+025			0.383		1.61	Agosto 2025 a Origen	Según cartera topografica -Sello Acceso cruce de cogua eje salida via existente Fresado como terraplen	
K 00+025	K 00+030			0.605		2.47	Agosto 2025 a Origen	Según cartera topografica -Sello Acceso cruce de cogua eje salida via existente Fresado como terraplen	
K 00+030	K 00+035			0.774		3.45	Agosto 2025 a Origen	Según cartera topografica -Sello Acceso cruce de cogua eje salida via existente Fresado como terraplen	
K 00+035	K 00+040			0.818		3.98	Agosto 2025 a Origen	Según cartera topografica -Sello Acceso cruce de cogua eje salida via existente Fresado como terraplen	
K 00+040	K 00+045			0.843		4.15	Agosto 2025 a Origen	Según cartera topografica -Sello Acceso cruce de cogua eje salida via existente Fresado como terraplen	
K 00+045	K 00+050			0.889		4.33	Agosto 2025 a Origen	Según cartera topografica -Sello Acceso cruce de cogua eje salida via existente Fresado como terraplen	
K 00+050	K 00+055			1.049		4.85	Agosto 2025 a Origen	Según cartera topografica -Sello Acceso cruce de cogua eje salida via existente Fresado como terraplen	
K 00+055	K 00+060			1.132		5.45	Agosto 2025 a Origen	Según cartera topografica -Sello Acceso cruce de cogua eje salida via existente Fresado como terraplen	
K 00+060	K 00+065			1.102		5.59	Agosto 2025 a Origen	Según cartera topografica -Sello Acceso cruce de cogua eje salida via existente Fresado como terraplen	
K 00+065	K 00+070			1.123		5.56	Agosto 2025 a Origen	Según cartera topografica -Sello Acceso cruce de cogua eje salida via existente Fresado como terraplen	
K 00+070	K 00+075			1.112		5.59	Agosto 2025 a Origen	Según cartera topografica -Sello Acceso cruce de cogua eje salida via existente Fresado como terraplen	
K 00+075	K 00+080			0.819		4.83	Agosto 2025 a Origen	Según cartera topografica -Sello Acceso cruce de cogua eje salida via existente Fresado como terraplen	
K 00+080	K 00+085			0.450		3.17	Agosto 2025 a Origen	Según cartera topografica -Sello Acceso cruce de cogua eje salida via existente Fresado como terraplen	
K 00+085	K 00+090			0.214		1.66	Agosto 2025 a Origen	Según cartera topografica -Sello Acceso cruce de cogua eje salida via existente Fresado como terraplen	
K 00+090	K 00+095			0.044		0.65	Agosto 2025 a Origen	Según cartera topografica -Sello Acceso cruce de cogua eje salida via existente Fresado como terraplen	
K 00+045	K 00+050			1.113		4.43	Agosto 2025 a Origen	Según cartera topografica -Sello Acceso cruce de cogua eje entrada via existente Fresado como terraplen	
K 00+050	K 00+055			0.867		4.95	Agosto 2025 a Origen	Según cartera topografica -Sello Acceso cruce de cogua eje entrada via existente Fresado como terraplen	
K 00+055	K 00+060			0.727		3.99	Agosto 2025 a Origen	Según cartera topografica -Sello Acceso cruce de cogua eje entrada via existente Fresado como terraplen	
K 00+100	K 00+105			1.352		3.94	Agosto 2025 a Origen	Según cartera topografica -Sello Tramo 1 - 2 viga susagua en glorieta	
K 00+105	K 00+110			2.049		8.50	Agosto 2025 a Origen	Según cartera topografica -Sello Tramo 1 - 2 viga susagua en glorieta	
K 00+110	K 00+115			1.474		8.81	Agosto 2025 a Origen	Según cartera topografica -Sello Tramo 1 - 2 viga susagua en glorieta	
K 00+115	K 00+120			1.159		6.58	Agosto 2025 a Origen	Según cartera topografica -Sello Tramo 1 - 2 viga susagua en glorieta	
K 00+120	K 00+125			0.883		5.11	Agosto 2025 a Origen	Según cartera topografica -Sello Tramo 1 - 2 viga susagua en glorieta	
K 00+125	K 00+130			1.061		4.86	Agosto 2025 a Origen	Según cartera topografica -Sello Tramo 1 - 2 viga susagua en glorieta	
K 00+130	K 00+135			1.238		5.75	Agosto 2025 a Origen	Según cartera topografica -Sello Tramo 1 - 2 viga susagua en glorieta	
K 00+135	K 00+140			1.244		6.21	Agosto 2025 a Origen	Según cartera topografica -Sello Tramo 1 - 2 viga susagua en glorieta	
K 00+140	K 00+145			2.268		8.78	Agosto 2025 a Origen	Según cartera topografica -Sello Tramo 1 - 2 viga susagua en glorieta	
K 00+145	K 00+150			2.220		11.22	Agosto 2025 a Origen	Según cartera topografica -Sello Tramo 1 - 2 viga susagua en glorieta	
K 00+150	K 00+155			1.555		9.44	Agosto 2025 a Origen	Según cartera topografica -Sello Tramo 1 - 2 viga susagua en glorieta	
K 00+155	K 00+160			1.063		6.55	Agosto 2025 a Origen	Según cartera topografica -Sello Tramo 1 - 2 viga susagua en glorieta	
K 00+160	K 00+165			0.403		3.67	Agosto 2025 a Origen	Según cartera topografica -Sello Tramo 1 - 2 viga susagua en glorieta	
K 00+165	K 00+168			0.403		1.21	Agosto 2025 a Origen	Según cartera topografica -Sello Tramo 1 - 2 viga susagua en glorieta	
K 00+055	K 00+060			0.249		0.94	Agosto 2025 a Origen	Según cartera topografica -Sello conformacion de fresado Oriental Bahia calle 8	
K 00+060	K 00+065			0.000		-	Agosto 2025 a Origen	Según cartera topografica -Sello conformacion de fresado Oriental Bahia calle 8	
K 00+065	K 00+070			0.000		-	Agosto 2025 a Origen	Según cartera topografica -Sello conformacion de fresado Oriental Bahia calle 8	
K 00+070	K 00+075			0.000		-	Agosto 2025 a Origen	Según cartera topografica -Sello conformacion de fresado Oriental Bahia calle 8	
K 00+075	K 00+080			0.000		-	Agosto 2025 a Origen	Según cartera topografica -Sello conformacion de fresado Oriental Bahia calle 8	
K 00+080	K 00+085			0.076		-	Agosto 2025 a Origen	Según cartera topografica -Sello conformacion de fresado Oriental Bahia calle 8	
K 00+085	K 00+087			0.076		0.16	Agosto 2025 a Origen	Según cartera topografica -Sello conformacion de fresado Oriental Bahia calle 8	
K 00+004	K 00+006			0.902		1.88	Agosto 2025 a Origen	Según cartera topografica -Sello Urbanismo Glorieta Calle 8 Avecolombiana Rampa 2	
K 00+006	K 00+008			1.152		2.05	Agosto 2025 a Origen	Según cartera topografica -Sello Urbanismo Glorieta Calle 8 Avecolombiana Rampa 2	
K 00+008	K 00+010			1.374		2.53	Agosto 2025 a Origen	Según cartera topografica -Sello Urbanismo Glorieta Calle 8 Avecolombiana Rampa 2	
K 00+010	K 00+012			1.562		2.94	Agosto 2025 a Origen	Según cartera topografica -Sello Urbanismo Glorieta Calle 8 Avecolombiana Rampa 2	
K 00+012	K 00+014			1.288		2.85	Agosto 2025 a Origen	Según cartera topografica -Sello Urbanismo Glorieta Calle 8 Avecolombiana Rampa 2	
K 00+014	K 00+016			1.259		2.55	Agosto 2025 a Origen	Según cartera topografica -Sello Urbanismo Glorieta Calle 8 Avecolombiana Rampa 2	
K 00+016	K 00+018			1.192		2.45	Agosto 2025 a Origen	Según cartera topografica -Sello Urbanismo Glorieta Calle 8 Avecolombiana Rampa 2	
K 00+018	K 00+020			1.056		2.25	Agosto 2025 a Origen	Según cartera topografica -Sello Urbanismo Glorieta Calle 8 Avecolombiana Rampa 2	
K 00+020	K 00+022			1.074		2.13	Agosto 2025 a Origen	Según cartera topografica -Sello Urbanismo Glorieta Calle 8 Avecolombiana Rampa 2	
K 00+022	K 00+024			1.072		2.15	Agosto 2025 a Origen	Según cartera topografica -Sello Urbanismo Glorieta Calle 8 Avecolombiana Rampa 2	
K 00+024	K 00+026			1.070		2.14	Agosto 2025 a Origen	Según cartera topografica -Sello Urbanismo Glorieta Calle 8 Avecolombiana Rampa 2	
K 00+026	K 00+028			1.113		2.18	Agosto 2025 a Origen	Según cartera topografica -Sello Urbanismo Glorieta Calle 8 Avecolombiana Rampa 2	
K 00+028	K 00+030			0.766		1.88	Agosto 2025 a Origen	Según cartera topografica -Sello Urbanismo Glorieta Calle 8 Avecolombiana Rampa 2	

ITEM		DESCRIPCIÓN				UNIDAD	CANTIDAD ANTERIOR	EN ESTA ACTA	CANTIDAD ACUMULADA
220.1		Terraplenes				M3	316,943.40	28.00	316,971.40
KM INICIAL	KM FINAL	CARRIL	LONGITUD (m)	AREA (m2)	ESPESOR (m)	VOLUMEN (m3)	FECHA	DESCRIPCIÓN	
K 00+030	K 00+032			0.753		1.52	Agosto 2025 a Origen	Según cartera topografica -Sello Urbanismo Glorieta Calle 8 Avecolombiana Rampa 2	
K 00+032	K 00+034			0.801		1.55	Agosto 2025 a Origen	Según cartera topografica -Sello Urbanismo Glorieta Calle 8 Avecolombiana Rampa 2	
K 00+034	K 00+036			0.736		1.54	Agosto 2025 a Origen	Según cartera topografica -Sello Urbanismo Glorieta Calle 8 Avecolombiana Rampa 2	
K 00+036	K 00+038			0.802		1.54	Agosto 2025 a Origen	Según cartera topografica -Sello Urbanismo Glorieta Calle 8 Avecolombiana Rampa 2	
K 00+038	K 00+040			0.942		1.74	Agosto 2025 a Origen	Según cartera topografica -Sello Urbanismo Glorieta Calle 8 Avecolombiana Rampa 2	
K 00+040	K 00+042			0.916		1.86	Agosto 2025 a Origen	Según cartera topografica -Sello Urbanismo Glorieta Calle 8 Avecolombiana Rampa 2	
K 00+042	K 00+044			0.796		1.71	Agosto 2025 a Origen	Según cartera topografica -Sello Urbanismo Glorieta Calle 8 Avecolombiana Rampa 2	
K 00+044	K 00+046			0.661		1.46	Agosto 2025 a Origen	Según cartera topografica -Sello Urbanismo Glorieta Calle 8 Avecolombiana Rampa 2	
K 00+046	K 00+048			0.650		1.31	Agosto 2025 a Origen	Según cartera topografica -Sello Urbanismo Glorieta Calle 8 Avecolombiana Rampa 2	
K 00+048	K 00+050			0.616		1.27	Agosto 2025 a Origen	Según cartera topografica -Sello Urbanismo Glorieta Calle 8 Avecolombiana Rampa 2	
K 00+050	K 00+052			0.700		1.32	Agosto 2025 a Origen	Según cartera topografica -Sello Urbanismo Glorieta Calle 8 Avecolombiana Rampa 2	
K 00+052	K 00+054			0.756		1.46	Agosto 2025 a Origen	Según cartera topografica -Sello Urbanismo Glorieta Calle 8 Avecolombiana Rampa 2	
K 00+054	K 00+056			0.872		1.63	Agosto 2025 a Origen	Según cartera topografica -Sello Urbanismo Glorieta Calle 8 Avecolombiana Rampa 2	
K 00+056	K 00+058			0.907		1.78	Agosto 2025 a Origen	Según cartera topografica -Sello Urbanismo Glorieta Calle 8 Avecolombiana Rampa 2	
K 00+058	K 00+060			0.669		1.58	Agosto 2025 a Origen	Según cartera topografica -Sello Urbanismo Glorieta Calle 8 Avecolombiana Rampa 2	
K5+500	K5+600	E	100.00	1.15	0.10	11.50	1/12/2022	Construcción vía - Conformación cuneta	
K4+880	K4+980	E	100.00	1.15	0.10	11.50	6/12/2022	Construcción vía - Conformación cuneta	
K5+350	K5+450	E	100.00	1.15	0.10	11.50	5/12/2022	Construcción vía - Conformación cuneta	
K4+980	K5+100	E	120.00	1.15	0.10	13.80	9/12/2022	Construcción vía - Conformación cuneta	
K5+100	K5+220	E	120.00	1.15	0.10	13.80	12/12/2022	Construcción vía - Conformación cuneta	
K5+220	K5+260	E	40.00	1.15	0.10	4.60	14/12/2022	Construcción vía - Conformación cuneta	
K4+840	K4+920	E	80.00	1.15	0.10	9.20	3/01/2023	Construcción vía - Conformación cuneta	
K4+790	K4+840	E	50.00	1.15	0.10	5.75	4/01/2023	Construcción vía - Conformación cuneta	
K4+751	K4+760	E	10.00	1.15	0.10	1.15	5/01/2023	Construcción vía - Conformación cuneta	
K5+741	K5+750	E	9.00	2.40	1.10	23.76	13/01/2023	Construcción vía - Conformación aleta obra 44	
K5+600	K5+710	E	110.00	1.15	0.10	12.65	5/12/2022	Construcción vía - Conformación cuneta	
K5+450	K5+500	E	50.00	1.15	0.10	5.75	3/12/2022	Construcción vía - Conformación cuneta	
K4+600	K4+750	E	150.00	1.15	0.10	17.25	5/01/2023	Construcción vía - Conformación cuneta	
K4+380	K4+450	E	70.00	1.15	0.10	8.05	7/01/2023	Construcción vía - Conformación cuneta	
K4+450	K4+600	E	150.00	1.15	0.10	17.25	6/01/2023	Construcción vía - Conformación cuneta	
K4+360	K4+380	E	20.00	1.15	0.10	2.30	10/01/2023	Construcción vía - Conformación cuneta	
K3+880	K4+0	E	120.00	1.15	0.10	13.80	13/01/2023	Construcción vía - Conformación cuneta	
K3+570	K3+700	E	130.00	1.15	0.10	14.95	18/01/2023	Construcción vía - Conformación cuneta	
K3+700	K3+830	E	130.00	1.15	0.10	14.95	19/01/2023	Construcción vía - Conformación cuneta	
K4+200	K4+360	E	160.00	1.15	0.10	18.40	20/01/2023	Construcción vía - Conformación cuneta	
K4+100	K4+180	E	80.00	1.15	0.10	9.20	25/01/2023	Construcción vía - Conformación cuneta	
K0+188.5	K0+216	E	27.50	1.15	0.10	3.16	14/12/2022	Construcción vía - Conformación cuneta retorno 5+300	
K6+237	K6+246	E	9.00	2.50	0.80	18.00	19/12/2022	Construcción vía - Relleno en aletas obra 48	
K6+294	K6+303	E	9.00	3.00	1.00	27.00	19/12/2022	Construcción vía - Relleno en aletas obra 49	
K4+471	K4+480	E	9.00	3.00	1.20	32.40	3/01/2023	Construcción vía - Relleno para piedra pegada a obra 32a Encole	
K0+245	K0+250	E	5.00	3.65	0.10	1.83	16/12/2022	Construcción vía - Relleno en aletas obra 51	
K3+476	K3+476	E	9.00	3.50	2.30	72.45	14/12/2022	Construcción obra No. 25 (Relleno cabezal)	
K5+888	K5+896	E	8.00	27.00	0.60	129.60	7/12/2022	Construcción Obra No. 45 (acceso)	
K3+395	K3+395	E	9.00	3.00	2.50	67.50	12/12/2022	Construccion obra No. 24 (adecuado sobre aleta)	
K6+119	K6+128	E	9.00	2.00	1.30	23.40	21/12/2022	Construcción vía - Relleno en aletas obra 47	
K3+390	K3+398	E	8.000	1.150	0.100	0.92	1/02/2023	Construcción vía - Conformación cuneta	
K3+400	K3+500	E	100.000	1.150	0.100	11.50	1/02/2023	Construcción vía - Conformación cuneta	
K3+380	K3+400	E	20.000	1.150	0.100	2.30	8/02/2023	Construcción vía - Conformación cuneta	
K4+130	K4+136.9	E	6.900	1.300	0.100	0.90	30/01/2023	Construcción vía - Para cuneta en descole obra 31	
K3+500	K3+570	E	70.000	1.150	0.100	8.05	31/01/2023	Construcción vía - Conformación cuneta	
K3+890	K3+900.6	E	10.600	1.400	0.100	1.48	28/01/2023	Construcción vía - Para cuneta en descole obra 29	
K0+80	K0+180	E	100.000	1.150	0.100	11.50	11/02/2023	Construcción vía - Conformación cuneta Retorno del 4+200	
K0+180	K0+240	E	60.000	1.150	0.100	6.90	14/02/2023	Construcción vía - Conformación cuneta Retorno 4+200	
K0+250	K0+345	I	95.000	1.150	0.100	10.93	20/02/2023	Construcción vía - Conformación cuneta conectante sur	
K 00+200	K 00+250	I	50.000	1.150	0.100	5.75	21/02/2023	Construcción vía - Conformación cuneta conectante sur	
K0+100	K0+200	I	100.000	1.150	0.100	11.50	24/02/2023	Construcción vía - Conformación cuneta conectante sur	
K2+150	K2+250	D	100.000	1.150	0.200	23.00	14/03/2023	Construcción vía - Conformación cuneta	
K2+250	K2+260	D	10.000	1.150	0.100	1.15	16/03/2023	Construcción vía - Conformación cuneta	
K2+220	K2+260	I	40.000	1.150	0.100	4.60	23/03/2023	Construcción vía - Conformación cuneta	
K2+80	K2+150	D	70.000	1.150	0.200	16.10	4/03/2023	Construcción vía - Conformación cuneta	
K2+20	K2+80	D	60.000	1.150	0.200	13.80	9/03/2023	Construcción vía - Conformación cuneta	
K4+475	K4+475	E	10.000	3.850	0.200	7.70	13/03/2023	Construccion Obra No. 32a (para piedra pegada - protección de escorrentía descole	
K4+675.5	K4+685.3	E	4.800	4.320	0.300	6.22	9/03/2023	Construcción vía - Conformación para piedra pegada Obra 34	
K0+400	K0+500	I	100.000	1.150	0.100	11.50	3/03/2023	Construcción vía - Conformación cuneta conectante sur	
K0+355	K0+400	I	45.000	1.150	0.100	5.18	27/02/2023	Construcción vía - Conformación cuneta conectante sur	
K0+450	K0+500	D	50.000	1.150	0.200	11.50	16/03/2023	Construcción vía - Conformación cuneta conectante sur	
K3+593	K3+593	I	12.600	13.700	0.600	103.57	17/04/2023	Construccion acceso costado izquierdo	
K3+800	K3+800	I	8.500	13.000	0.250	27.63	17/04/2023	Construccion acceso costado izquierdo	
K3+300	K3+380	D	80.000	1.150	0.200	18.40	19/04/2023	Construcción vía - Conformación cuneta	
K3+430	K3+442	E	12.000	11.000	0.300	39.60	14/04/2023	Construccion accesso predial	
K3+675	K3+675	E	9.000	7.500	0.200	13.50	10/04/2023	Construcción obra No. 28 (para proteccion de escorrentia)	
K3+829	K3+829	E	7.500	5.600	0.100	4.20	4/04/2023	Construcción obra No. 29 (para proteccion de escorrentia)	
K3+395	K3+395	E	9.000	4.600	0.200	8.28	22/04/2023	Construccion obra No. 24 (para protección escorrentía)	
K3+476	K3+476	E	9.000	4.600	0.200	8.28	21/04/2023	Construccion Obra No. 25 (para proteccion escorrentia)	
K0+350	K0+440	D	90.000	1.150	0.100	10.35	30/03/2023	Construccion conectante sur Glorieta Ave colombiana - Conformación cuneta	
K0+240	K0+250	E	11.300	11.600	0.600	78.65	12/04/2023	Adecuacion para zona de traslado de agua potable y gas calle 8	
K0+240	K0+250	E	13.000	6.000	0.400	31.20	15/04/2023	Desvio Etapa 1 la Paz a barandillas Parlelo a calle 8 sobre glorieta Ave Colombiana unica capa	
K0+180	K0+190	E	56.000	11.300	0.130	82.26	3/04/2023	Colocación de fresado para desvio Etapa 1 la Paz a barandillas paralelo a calle 8 primera capa	
K0+240	K0+250	E	11.300	11.600	0.400	52.43	5/04/2023	Construcción desvio Etapa 1 la Paz a barandillas paralelo calle 8	
K0+170	K0+170	E	56.000	11.340	0.150	95.26	30/03/2023	Colocación de fresado para desvio Etapa 1 la Paz a barandillas paralelo calle 8 segunda capa	
K0+240	K0+250	E	6.000	13.000	0.400	31.20	18/04/2023	Construccion isleta ave colombiana desvio calle 8 Traslado de redes	
K0+30	K0+120	E	90.000	1.150	0.200	20.70	13/04/2023	Construcción conectante norte glorieta Ave - Conformación cuneta	
K0+190	K0+310	I	120.000	1.150	0.200	27.60	25/04/2023	Construcción vía - Conformación cuneta conectante norte	
K3+641	K3+641	E	14.500	6.400	0.200	18.56	11/04/2023	Construcción obra No. 27 (para proteccion de escorrentia)	
K4+770	K4+778	E	12.000	0.800	0.300	2.88	26/04/2023	Para tuberia 16" en cruce de Cogua	
K1+700	K1+800	D	100.000	1.150	0.200	23.00	13/05/2023	Construcción vía - Conformación cunetas	
K1+500	K1+550	D	50.000	1.150	0.200	11.50	16/05/2023	Construcción vía - Conformación cunetas	
K1+550	K1+600	D	50.000	1.150	0.200	11.50	15/05/2023	Construcción vía - Conformación cunetas	
K1+800	K1+900	D	100.000	1.150	0.200	23.00	15/05/2023	Construcción vía - Conformación cunetas	
K3+430	K3+442	E	12.000	11.000	0.090	11.88	28/04/2023	Acceso predial conformacion de fresado proveniente de 90 grados	
K3+593	K3+605	E	12.000	13.000	0.080	12.48	28/04/2023	Acceso predial conformacion de fresado proveniente de 90 grados	
K3+800	K3+808.5	E	8.500	13.000	0.090	9.95	28/04/2023	Acceso predial conformacion de fresado proveniente de 90 grados	
K5+154	K5+154	E	15.000	4.500	0.200	13.50	12/05/2023	Construcción Obra 38 - Conformación para piedra pegada(Escorrentia)	
K5+218	K5+218	E	9.000	5.000	0.200	9.00	2/05/2023	Construcciónobra 39 - Conformación para piedra pegada (Escorrentia)	
K4+951	K4+951	E	10.000	3.500	0.200	7.00	6/05/2023	Construcción Obra 36 - Conformación para piedra pegada (Escorrentia)	
K1+68.76	K1+68.76	E	15.000	6.000	0.200	18.00	15/05/2023	Construcción Obra 6 - Conformación piedra pegada (Escorrentia)	
K1+119.96	K1+119.96	E	10.000	4.500	0.200	9.00	12/05/2023	Construcción Obra 7 - Conformación piedra pegada (Escorrentia)	
K1+299	K1+299	E	11.500	5.000	0.200	11.50	10/05/2023	Construcción obra No. 8 (conformación piedra pegada proteccion escorrentia)	
K5+289	K5+289	E	10.000	4.000	0.200	8.00	28/04/2023	Construccion obra No. 40 (para ciclopeo protección escorrentia)	
K0+140	K 00+190	I	50.000	1.150	0.200	11.50	5/05/2023	Construcción vía - Conformación cuneta conectante norte	
K2+413	K2+413	E	0.800	6.300	1.200	6.05	19/05/2023	Construccion obra 16 (llenos cabezal)	
K2+413	K2+413	E	10.000	2.500	0.200	5.00	23/05/2023	Construcción obra No. 16 (para piedra pegada proteccion de escorrentia)	
K1+508	K1+508	E	10.000	3.500	0.200	7.00	9/05/2023	Construcción obra No. 10 (conformación piedra pegada proteccion de escorrentia)	
K1+350	K1+430	D	80.000	1.150	0.200	18.40	9/06/2023	Construcción via - conformación cunetas	
K1+430	K1+500	D	70.000	1.150	0.200	16.10	24/06/2023	Construcción via - conformación cunetas	
K1+50	K1+150	D	100.000	1.150	0.200	23.00	1/06/2023	Construcción vía - Conformación cunetas	

ITEM		DESCRIPCIÓN				UNIDAD	CANTIDAD ANTERIOR	EN ESTA ACTA	CANTIDAD ACUMULADA
220.1		Terraplenes				M3	316,943.40	28.00	316,971.40
KM INICIAL	KM FINAL	CARRIL	LONGITUD (m)	AREA (m2)	ESPESOR (m)	VOLUMEN (m3)	FECHA	DESCRIPCIÓN	
K2+0	K2+0	E	45.000	6.000	0.100	27.00	2/06/2023	Mantenimiento San Gabriel (K0+055 a K0+100) extendida de fresado	
K1+150	K1+300	D	150.000	1.150	0.200	34.50	5/06/2023	Construcción vía - Conformación cunetas	
K2+750	K2+750	D	50.000	5.000	0.150	37.50	29/05/2023	Mantenimiento desvío calle 8 Ave Carril derecho (Actividad)	
K1+900	K2+0	D	100.000	1.150	0.200	23.00	30/05/2023	Construcción vía - Conformación cunetas	
K2+750	K2+750	I	50.000	6.000	0.150	45.00	30/05/2023	Mantenimiento desvío calle 8 Ave Carril izquierdo (Actividad)	
K 01+866	K 01+866	E	12.600	1.600	0.200	4.03	22/06/2023	Construcción obra 13 - descole	
K1+658	K1+658	E	10.000	5.000	0.200	10.00	10/06/2023	Construcción obra No. 11 (conformación para piedra pegada)	
K1+658	K1+658	E	6.000	1.600	0.200	1.92	21/06/2023	Conformación descole obra No. 11 para cuneta	
K1+772	K1+772	E	10.000	4.500	0.200	9.00	10/06/2023	Construcción obra No. 12 (conformación para piedra pegada)	
K1+772	K1+772	E	15.900	1.600	0.200	5.09	21/06/2023	Conformación descole obra No. 12 para cuneta	
K1+420	K1+420	E	10.000	4.200	0.200	8.40	13/06/2023	Construcción obra No. 9 (conformación para piedra pegada)	
K 02+750	K 02+750	E	50.00	11.00	0.15	82.50	27/06/2023	Mantenimiento desvio calle 8	
K2+0	K2+0	E				42.00	1/06/2023	Mantenimiento Cruce San Gabriel	
K2+0	K2+0	E				70.00	2/06/2023	Mantenimiento San Gabriel (K0+055 a K0+100) con piedra sello	
K5+577	K5+577	E	15.800	5.800	0.200	18.33	28/06/2023	Construcción obra No. 41 (conformación para piedra pegada)	
K5+595	K5+595	E	16.800	5.800	0.200	19.49	27/06/2023	Construcción obra No. 42 (conformación para piedra pegada)	
K6+300	K6+300	E	6.500	1.600	0.200	2.08	10/07/2023	Construcción obra No. 49 - costado sur (Conformación cuneta)	
K6+300	K6+300	E	14.000	1.600	0.200	4.48	7/07/2023	Construcción obra No. 49 (Conformación cuneta)	
K6+476	K6+476	E	5.000	1.600	0.200	1.60	10/07/2023	Construcción obra No. 51 (Conformación cuneta)	
K6+123	K6+123	E	14.600	1.700	0.200	4.96	13/07/2023	Construcción obra No. 47 (Conformación cuneta)	
K6+17	K6+17	E	14.000	1.600	0.200	4.48	14/07/2023	Construcción obra No. 46 (Conformación cuneta)	
K5+752	K5+752	E	15.600	1.600	0.200	4.99	21/07/2023	Construcción obra No. 44 (Conformación cuneta)	
K5+894	K5+894	E	10.500	1.700	0.200	3.57	18/07/2023	Construcción obra No. 45 (Conformación cuneta)	
K5+637	K5+637	E	12.500	1.700	0.200	4.25	25/07/2023	Construcción obra No. 43 (Conformación cuneta)	
K3+395	K3+395	E	22.50	2.80	0.20	12.60	6/05/2022	Construccion Obra No.24-sello	
K5+400	K5+400	D	30.000	2.200	0.400	26.40	2/08/2023	Construcción vía - conformación cuneta de calzada nueva a calzada existente	
K4+769	K4+790	D	21.000	1.500	0.200	6.30	8/08/2023	Construcción vía - conformación cuneta descole obra 36	
K5+300	K5+300	E	10.000	2.000	0.300	6.00	17/08/2023	Construcción Retorno Cogua K5+300 - Conformación cuneta descole a caja	
K2+750	K2+750	E	6.000	1.800	0.600	6.48	1/08/2023	Construcción vía - tubería aguas lluvias PZ 2 a PZ 3 (via existente) capa 3 y 4	
K2+750	K2+750	E	10.000	1.800	0.600	10.80	1/08/2023	Construcción vía - tubería aguas lluvias PZ 2 a PZ 3 (via existente) capa 1 y 2	
K2+750	K2+750	E	7.000	1.800	1.200	15.12	31/07/2023	Construcción vía - tubería aguas lluvias PZ 2 a PZ 3 (via existente) capa 1, 2, 3 y 4	
K4+951	K4+951	E	11.000	1.700	0.300	5.61	8/08/2023	Construcción obra No. 36 - conformación cuneta	
K4+564	K4+564	E	5.600	1.600	0.200	1.79	25/08/2023	Construcción obra No. 33 (Conformación cuneta)	
K1+866	K1+866	E	9.000	4.500	0.200	8.10	14/08/2023	Construcción obra No. 13 (Conformación piedra pegada)	
K4+765	K4+765	E	10.000	2.000	0.300	6.00	9/08/2023	Construcción obra No. 35 - conformación cuneta	
K0+10	K0+50	E	40.000	1.600	0.200	12.80	18/08/2023	Construcción Retorno Cogua K5+300 - Conformación cuneta	
K0+50	K0+100	E	50.000	1.600	0.200	16.00	17/08/2023	Construcción Retorno Cogua K5+300 - Conformación cuneta	
K0+100	K0+175	E	75.000	1.600	0.200	24.00	15/08/2023	Construcción Retorno Cogua K5+300 - Conformación cuneta	
K0+20	K0+113	E	93.000	1.400	0.200	26.04	13/09/2023	Conformación cuneta conectante sur Glorieta calle 8	
K3+220	K3+220	E	75.000	2.800	0.150	31.50	3/10/2022	Construccion tramo longitudinal canal entre O22 y O23 sello	
K3+220	K3+220	I	20.000	6.000	0.200	24.00	1/11/2023	Ingreso a bodegas	
K1+447	K1+460	D	13.000	1.400	0.200	3.64	2/11/2023	Conformación para cunetas	
K1+474	K1+506	D	32.000	1.400	0.200	8.96	2/11/2023	Conformación para cunetas	
K0+140	K0+154.5	D	14.500	1.400	0.150	3.05	16/11/2023	Conformación para cunetas conectante norte	
K31+800	K31+800	E	30.000	7.500	0.185	41.63	12/01/2024	Instalación de fresado en entrada placa huella Picacho 2	
K4+751	K4+761	D	10.000	15.000	0.150	22.50	17/01/2024	Instalación de fresado en ingreso costado derecho calzada derecha	
K6+0	K6+9	D	9.000	2.000	0.150	2.70	17/01/2024	Instalación de fresado en ingreso costado derecho calzada derecha	
K6+300	K6+315	D	15.000	3.000	0.150	6.75	17/01/2024	Instalación de fresado en ingreso costado derecho calzada derecha	
K5+890	K5+903	D	13.000	3.000	0.150	5.85	17/01/2024	Instalación de fresado en ingreso costado derecho calzada derecha	
K2+480	K2+480	E	20.00	11.00	0.15	33.00	5/02/2024	Instalación de fresado - ingreso a chatarrería calzada derecha	
K2+0	K2+0	I	16.50	2.30	0.10	3.80	21/02/2024	Construccion cruce San Gabriel Gaviones - sello con fresado	
K0+620	K0+664	I	44.00	1.20	0.20	10.56	19/04/2024	Construccion vía - conformación fresado para cuneta	
K0+942	K0+990	I	48.00	1.50	0.20	14.40	3/04/2024	Construccion vía - conformación fresado para cunetas	
K0+942	K1+21.4	I	79.40	1.50	0.20	23.82	5/04/2024	Construccion vía - conformación fresado para cunetas RETORNO NORTE 0+850	
K1+121.4	K1+144	I	22.80	1.40	0.20	6.38	10/04/2024	Construccion vía - conformación fresado para cuneta	
K6+333	K6+333	I	8.50	15.00	0.24	30.60	24/04/2024	Construcción vía - conformación fresado acceso a predio	
K0+135	K0+190	I	49.90	1.40	0.20	13.97	9/04/2024	Construccion retorno sur K0+850 - conformación fresado para cunetas	
K0+240	K0+320	I	84.00	1.50	0.20	25.20	12/04/2024	Construccion retorno sur K0+850 - conformación fresado para cuneta (Abs final 0+324)	
K0+190	K0+240	I	50.00	1.50	0.20	15.00	13/04/2024	Construcción retorno sur K0+850 - conformación fresado para cunetas	
K0+100	K0+135	I	9.60	2.00	0.20	3.84	10/04/2024	Construccion retorno sur K0+850 - conformación fresado para cunetas	
K0+50	K0+161	I	111.00	1.40	0.20	31.08	24/04/2024	Construccion interseccion a nivel Pasoancho - conformacion fresado para cuneta	
K0+35	K0+50	I	14.10	1.45	0.40	8.18	18/04/2024	Construccion carril sur cruce San Gabriel - conformacin fresado	
K0+35	K0+50	I	4.00	5.60	0.70	15.68	18/04/2024	Construccion carril sur cruce San Gabriel - conformación fresado	
K0+35	K0+50	I	4.60	4.10	0.50	9.43	18/04/2024	Construcción carril sur cruce San Gabriel - conformacion fresado	
K0+475	K0+550	I	65.00	0.80	0.40	20.80	27/04/2024	Construcción vía - bordillo	
K4+58	K4+74	D	16.00	1.00	0.10	1.60	15/05/2024	Construcción vía - instalacion de fresado en tubería de sumidero a caja 31sector via ferrea	
K0+620	K0+620	I	9.30	17.00	0.10	15.81	16/05/2024	Construccion vía - ingreso a predio en Pasoancho	
K7+0	K7+70	I	68.00	1.10	0.20	14.96	18/06/2024	Construccion vía - conformacion en fresado para cuneta Sector 90 grados -APP-26036	
K2+750	K2+750	E	5.70	2.41	0.30	4.12	24/06/2024	Construccion puente peatonal Material de Fresado - Dado A Rampa 1	
K 01+716	K 01+770	I	54.00	1.20	0.20	12.96	23/08/2024	Conformación para cuneta - calzada existente -APP-34902	
K 00+854	K 00+869	I	10.40	1.20	0.20	2.50	22/08/2024	Conformacion cuneta calzada existente -APP-34567	
K 01+600	K 01+658	I	58.00	1.20	0.20	13.92	16/08/2024	Conformación para cuneta calzada existente -APP-33488	
K 01+501	K 01+600	I	99.00	1.20	0.20	23.76	15/08/2024	Conformacion para cuneta - calzada existente -APP-33132	
K 01+420	K 01+501	I	81.00	1.20	0.20	19.44	12/08/2024	Conformacion cuneta - vía existente -APP-33042	
K 01+360	K 01+420	I	60.00	1.20	0.20	14.40	6/08/2024	Conformación pára cuneta - via existente -APP-32343	
K 01+299	K 01+360	I	61.00	1.20	0.20	14.64	5/08/2024	Via existente - conformacion para cuneta -APP-32323	
K 00+248	K 00+300	I	52.10	1.10	0.20	11.46	1/08/2024	Construccion retorno norte - conformacion en fresado para cuneta -APP-31432	
K 00+102	K 00+114	I	11.70	1.10	0.20	2.57	1/08/2024	Construccion retorno norte - conformacion en fresado para cuneta -APP-31429	
K 04+750	K 04+750	E	3.10	3.10	0.20	1.92	9/10/2024	Construccion paso peatonal cruce de Cogua conformación separador	
K 04+750	K 04+750	E	5.00	2.35	0.20	2.35	9/10/2024	Construccion paso peatonal cruce de Cogua conformación separador	
K 04+750	K 04+750	E	4.60	2.35	0.20	2.16	9/10/2024	Construccion paso peatonal cruce de Cogua conformación separador	
K 04+750	K 04+750	E	3.20	2.35	0.20	1.50	9/10/2024	Construccion paso peatonal cruce de Cogua conformación separador	
K 04+770	K 04+802	I	31.50	1.40	0.20	8.82	13/09/2024	Conformacion para cuneta - calzada existente	
K 04+770	K 04+770	E	2.45	2.00	0.20	0.98	13/09/2024	Construccion sendero peatonal separador - conformación	
K 04+770	K 04+770	E	6.70	3.00	0.20	4.02	13/09/2024	Construccion sendero peatonal separador - conformación	
K 02+750	K 02+750	E	3.03	2.75	0.65	5.42	17/09/2024	Construccion puente peatonal - conformación para modulo de inicio rampa 1	
K 02+750	K 02+750	E	3.03	2.75	0.31	2.58	18/09/2024	Construccion puente peatonal - conformación para modulo de inicio rampa 1	
K 02+750	K 02+750	E	3.03	2.75	0.84	7.00	18/09/2024	Construccion puente peatonal - conformación para modulo de inicio rampa 1	
K 02+435	K 02+535	I	100.00	1.20	0.20	24.00	21/09/2024	Construcción cuneta calzada existente - conformación	
K 02+750	K 02+750	E	30.00	0.70	0.80	16.80	24/09/2024	Conformación sobre tubería Caja 2 a caja 2A Glorieta Ave colombia	
K 02+361	K 02+435	I	74.00	1.20	0.20	17.76	25/09/2024	Conformación para cuneta - calzada existente -APP-39053	
K 02+535	K 02+600	I	65.00	1.20	0.20	15.60	25/09/2024	Conformación para cuneta - calzada existente -APP-39050	
K 02+750	K 02+750	E	23.30	0.70	0.10	1.63	26/09/2024	conformación para tubería de caja 2 a caja 3 - conectante occidental -APP-39241	
K 02+120	K 02+220	I	82.30	1.20	0.20	19.75	27/09/2024	Conformación cuneta calzada existente (27sept) -APP-39996	
K 02+750	K 02+750	E	23.30	0.70	1.10	17.94	2/10/2024	Conformacion B200 sobre tubería caja 2 caja 3 -APP-40140	
K 01+988	K 02+120	I	131.36	1.20	0.20	31.53	3/10/2024	Conformación para cuneta calzada existente -APP-40563	
K 01+818	K 01+896	I	78.00	1.20	0.20	18.72	8/10/2024	Conformación para cuneta - calzada existente (8oct) -APP-41377	
K 01+896	K 01+988	I	92.20	1.20	0.20	22.13	4/10/2024	Conformacion cuneta calzada existente -APP-41365	
K 01+773	K 01+818	I	45.10	1.20	0.20	10.82	9/10/2024	Conformacion para cuenta calzada existente -APP-41386	
K 04+751	K 04+770	I	20.00	1.20	0.20	4.80	16/10/2024	Conformacion para cuneta calzada existente -APP-42096	
K 04+678	K 04+750	I	72.30	1.20	0.20	17.35	16/10/2024	Conformación B200 para cuneta - calzada existente -APP-42109	
K 04+678	K 04+586	I	92.00	1.20	0.20	22.08	17/10/2024	Conformacion B200 - cuneta calzada existente -APP-42124	

ITEM		DESCRIPCIÓN				UNIDAD	CANTIDAD ANTERIOR	EN ESTA ACTA	CANTIDAD ACUMULADA
220.1		Terraplenes				M3	316,943.40	28.00	316,971.40
KM INICIAL	KM FINAL	CARRIL	LONGITUD (m)	AREA (m2)	ESPESOR (m)	VOLUMEN (m3)	FECHA	DESCRIPCIÓN	
K 04+450	K 04+376	I	73.60	1.20	0.20	17.66	18/10/2024	Conformación B200 para cuneta calzada existente -APP-42156	
K 04+586	K 04+576	I	9.40	1.20	0.20	2.26	18/10/2024	Conformación cuneta calzada existente -APP-42152	
K 04+586	K 04+525	I	60.80	1.20	0.20	14.59	21/10/2024	Conformación cuneta calzada existente (21oct) -APP-43115	
K 00+092	K 00+102	I	1.60	1.20	0.20	0.38	1/08/2024	Ingreso a Caja 3 - conformacion cuneta retorno norte en fresado	
K 00+092	K 00+102	I	4.60	2.00	0.20	1.84	1/08/2024	Ingreso a Caja 3 - conformacion cuneta retorno norte en fresado	
K 01+085	K 01+121	I	36.40	1.10	0.20	8.01	1/08/2024	Construccion retorno norte - conformacion en fresado para cuneta	
K 01+144	K 01+167	I	23.00	1.10	0.20	5.06	1/08/2024	Construccion retorno norte - conformacion en fresado para cuneta	
K 00+060	K 00+090	I	30.00	1.50	0.20	9.00	4/04/2024	Construccion vía - conformación fresado para cuneta	
K 00+000	K 00+095	I	61.00	1.50	0.20	18.30	4/04/2024	Construccion vía - conformación fresado para cuneta	
K 03+347	K 03+436	I	89.00	1.20	0.20	21.36	20/11/2024	Conformación B200 para cuneta - calzada existente -APP-46587	
K 03+210	K 03+210	D	17.70	7.03	0.15	18.66	18/11/2024	Instalación de fresado en ingreso a predio (18nov) -APP-46582	
K 03+436	K 03+526	I	90.00	1.20	0.20	21.60	15/11/2024	Conformación cuneta calzada existente -APP-45453	
K 03+526	K 03+665	I	138.80	1.20	0.20	33.31	14/11/2024	Conformacion para cuneta calzada existente -APP-45449	
K 03+665	K 03+813	I	148.00	1.20	0.20	35.52	13/11/2024	Conformación para cuneta calzada existente -APP-45435	
K 03+813	K 03+941	E	128.00	1.20	0.20	30.72	13/11/2024	Conformación B200 para cuneta -APP-45424	
K 03+941	K 04+060	I	119.00	1.20	0.20	28.56	5/11/2024	Conformación para cuneta calzada existente -APP-44789	
K 00+610	K 00+610	I	9.20	5.25	1.70	82.11	5/08/2024	acceso predio -APP-32326	
K 03+216	K 03+347	I	131.00	1.20	0.20	31.44	28/11/2024	Conformacion para cuneta calzada existente -APP-47538	
K 03+169	K 03+216	I	47.20	1.20	0.20	11.33	3/12/2024	Conformación para cuneta - calzada existente -APP-48862	
K 03+088	K 03+169	I	81.00	1.20	0.20	19.44	5/12/2024	Conformación para cuneta - calzada existente -APP-49022	
K 02+750	K 02+750	I	5.60	2.20	0.05	0.62	12!2/2024	Construccion Puente peatonal - Dado U rampa 2 -APP-49999	
K 05+068	K 05+215	I	146.50	1.20	0.20	35.16	12/12/2024	Conformación para cuneta calzada existente -APP-50009	
K 02+750	K 02+750	I	5.60	2.20	0.10	1.23	12/12/2024	Construccion Puente peatonal - Dado S rampa 2 -APP-49997	
K 02+750	K 02+750	I	5.60	2.20	0.10	1.23	13/12/2024	Construccion puente peatonal - instalación fresado Dado P (13dic) -APP-50383	
K 02+750	K 02+750	I	5.60	2.20	0.10	1.23	13/12/2024	Construccion puente peatonal - instalación fresado Dado Q (13dic) -APP-50384	
K 02+750	K 02+750	I	5.60	2.20	0.10	1.23	17/12/2024	Construccion puente peatonal - conformacion fresado dado R (17dic) -APP-50949	
K 02+750	K 02+750	I	5.60	2.20	0.10	1.23	18/12/2024	Construccion puente peatonal - instalacion fresado Dado W -APP-50970	
K 06+212	K 06+300	I	86.60	1.20	0.20	20.78	19/12/2024	Conformación para cuneta - calzada existente -APP-51034	
K 02+750	K 02+750	I	2.00	2.00	0.10	0.40	10/01/2025	Construccion puente peatonal conformacion fresado pila 4 (10 enero) -APP-52145	
K 06+122	K 06+211	I	89.10	1.20	0.20	21.38	15/01/2025	Conformación para cuneta - calzada existente -APP-52458	
K 06+027	K 06+122	I	95.00	1.20	0.20	22.80	16/01/2025	Conformacion B200 para cuneta - calzada existente -APP-52487	
K 05+943	K 06+027	I	84.00	1.20	0.20	20.16	17/01/2025	Conformación para cuneta calzada existente -APP-52911	
K 05+861	K 05+943	I	81.70	1.20	0.20	19.61	20/01/2025	Conformacion para cuneta calzada existente (20/enero) -APP-53085	
K 02+750	K 02+750	E	10.20	3.50	0.10	3.57	20/02/2025	Construcción obra No. 19 - muro de salida conformacion en fresado -APP-57048	
K 02+750	K 02+750	E	10.20	3.50	0.50	17.85	20/02/2025	Construcción obra No. 19 - muro de salida piedra sello Los Pinos -APP-57045	
K 06+541	K 06+471	I	70.00	1.20	0.20	16.80	18/02/2025	Conformacion para cuneta calzada existente 18feb -APP-57031	
K 06+630	K 06+541	I	88.80	1.20	0.20	21.31	17/02/2025	Conformacion para cuneta calzada existente 17feb -APP-57027	
K 06+335	K 06+296	I	38.50	1.20	0.20	9.24	13/02/2025	Conformación para cuneta - calzada existente -APP-55919	
K 06+471	K 06+335	I	136.30	1.20	0.20	32.71	12/02/2025	Conformación para cuneta - calzada existente -APP-55891	
K 00+020	K 00+090	E	70.00	1.20	0.20	16.80	31/01/2025	Conformación para cuneta cruce de cogua carril de salidad calzada existente -APP-55146	
K 05+454	K 05+544	I	90.00	1.20	0.20	21.60	28/01/2025	Conformación cunetas calzada existente -APP-54011	
K 05+544	K 05+678	I	134.00	1.20	0.20	32.16	27/01/2025	Confromación para cuneta - calzada existente -APP-53667	
K 02+750	K 02+750	E	60.80	0.10	1.00	6.08	10/03/2025	Construccion obra No. 19 conformacion de fresado - aletas empalme acceso mantenimiento Susagua 10/marzo -APP-59465	
k02+750	k02+750	I	3.40	7.00	0.50	11.900	21/03/2025	Conformacion con material de excavación costado sur oriental glorieta avecolombiana . -APP-61181	
k02+750	k02+750	I	2.20	5.10	0.50	5.610	25/03/2025	Conformacion con material de excavación costado sur oriental glorieta avecolombiana . -APP-61177	
k02+750	k02+750	I	2.20	5.10	0.50	5.610	26/03/2025	Conformacion con material de excavación costado sur oriental glorieta avecolombiana- 2da capa (Glorieta) -APP-61400	
k02+750	k02+750	I	3.40	7.00	0.50	11.900	26/03/2025	Conformacion con material de excavación costado sur oriental glorieta avecolombiana- 2da capa (Glorieta) -APP-61403	
k02+598	k02+718	I	121.80	1.20	0.20	29.232	10/04/2025	Conformacion para cuneta - calzada existente -APP-63162	
k02+870	k02+985	I	115.00	1.20	0.20	27.600	15/04/2025	Conformacion para cuneta glorieta - calzada existente -APP-63867	
k00+040	k00+040	I	2.20	5.10	0.50	5.610	27/03/2025	Conformacion con material de excavación costado sur oriental glorieta avecolombiana- 3ra capa glorieta . -APP-61730	
K4+025.00	K4+095.00	E	70.00	11.60	0.30	243.600	7/02/2024	Conformacion fresado desvio cruce de cogua	
k00+112	k00+235	E	1.75	2.20	0.20	0.770	30/05/2025	Conformación con para cuneta glorieta. -APP-70447	
k00+112	k00+235	E	2.30	1.00	0.20	0.460	30/05/2025	Conformación con para cuneta glorieta. -APP-70452	
k00+112	k00+235	E	2.70	1.40	0.20	0.756	30/05/2025	Conformación para cuneta glorieta. -APP-70442	
k00+112	k00+235	E	98.20	1.20	0.20	23.568	30/05/2025	Conformación para cuneta glorieta. -APP-70439	
k00+000	k00+112	E	7.00	1.20	0.20	1.680	9/06/2025	Construcción glorieta ave colombiana - conformación para cuneta -APP-71583	
k00+000	k00+112	E	94.80	1.20	0.20	22.752	9/06/2025	Conformación Cuneta en glorieta . -APP-71167	
k00+235	k00+260	E	1.40	1.10	0.20	0.308	9/06/2025	Conformación Cuneta en glorieta . -APP-71164	
k00+235	k00+260	E	25.00	1.20	0.20	6.000	9/06/2025	Conformación Cuneta en glorieta c. -APP-71161	
k02+750	k02+750	E	12.00	0.70	0.15	1.260	25/06/2025	Urbanismo rampa 2 - conformacion fresado sobre tubería de SP2 a SP 1 Ave -APP-73439	
k02+750	k02+750	E	12.00	0.70	0.15	1.260	25/06/2025	Urbanismo rampa 2 - conformacion fresado para tubería de SP2 a SP 1 -APP-73436	
k02+750	k02+750	E	44.00	9.00	0.30	118.800	25/06/2025	Urbanismo rampa 2 -tubería de SP2 a caja parqueadero Ave corona -APP-73431	
k02+750	k02+750	E	2.00	2.00	0.30	1.200	6/06/2025	1ra capa (Rampa 2): Terraplén mód. de inicio. -APP-71077	
k02+750	k02+750	E	12.00	0.50	0.20	1.200	25/07/2025	Construccion glorieta ave colombiana - atraque tuberia ingreso a ave colombiana conformacion fresado -APP-78074	
k02+750	k02+750	E	26.00	0.50	0.15	1.95	10/06/2025	Urbanismo - atraque tubería caja C1 a SP2 -APP-71615	
k02+750	k02+750	E	26.00	0.50	0.15	1.95	10/06/2025	Urbanismo - atraque tubería caja C1 a SP2 -APP-71617	
k00+007	k00+125	E	115.00	1.20	0.20	27.600	13/05/2025	Construccion conectante occidental glorieta ave colombiana - conformación para cuneta 13/mayo -APP-67741	
k02+750	k02+750	E	13.50	3.50	0.15	7.088	6/08/2025	Urbanismo rampa 1 - Conformación fresado en acceso occidental -APP-79867	
K 06+030	K 06+270					507.120	Febrero a Origen	Según cartera topografica -Material de terraplén como capa de subbase aprobado previo concepto de especialista de pavimentos del contratista, garantizando el cumplimiento de la estructura de pavimento	
K 06+360	K 06+550					481.742	Febrero a Origen	Según cartera topografica -Material de terraplén como capa de subbase aprobado previo concepto de especialista de pavimentos del contratista, garantizando el cumplimiento de la estructura de pavimento	
K 06+550	K 06+620					155.431	Febrero a Origen	Según cartera topografica -Material de terraplén como capa de subbase aprobado previo concepto de especialista de pavimentos del contratista, garantizando el cumplimiento de la estructura de pavimento	
K 00+360	K 00+440					129.503	Febrero a Origen	Según cartera topografica -Material de terraplén como capa de subbase aprobado previo concepto de especialista de pavimentos del contratista, garantizando el cumplimiento de la estructura de pavimento	
K 05+637			2.20	25.000	0.100	5.50		Según cartera -Sello Obra Hidraulica 43 Junio	
K 00+761						- 28.00		Volumen descontar por obra provisional Obra No.2	
K 00+857						- 15.00		Volumen descontar por obra provisional Obra No.3 Tramo 1	
K 00+857						- 10.49		Volumen descontar por obra provisional Obra No.3 Tramo en retorno norte	
K 00+956						- 156.00		Volumen descontar por obra provisional Obra No.4	
K 01+028						- 25.40		Volumen descontar por obra provisional Obra No.5	
K 01+069						- 207.00		Volumen descontar por obra provisional Obra No.6	
K 01+120						- 24.00		Volumen descontar por obra provisional Obra No.7	
K 01+299						- 100.00		Volumen descontar por obra provisional Obra No.8	
K 01+420						- 21.00		Volumen descontar por obra provisional Obra No.9	
K 01+508						- 17.00		Volumen descontar por obra provisional Obra No.10	
K 01+658						- 20.00		Volumen descontar por obra provisional Obra No.11	
K 01+772						- 20.00		Volumen descontar por obra provisional Obra No.12	
K 01+886						- 22.00		Volumen descontar por obra provisional Obra No.13	
K 02+014						- 176.00		Volumen descontar por obra provisional Obra No.14	
K 02+138						- 219.42		Volumen descontar por obra provisional Obra No.15	
K 02+413						- 85.05		Volumen descontar por obra provisional Obra No.16	
K 02+618						- 14.46		Volumen descontar por obra provisional Obra No.17	
K 02+694						- 15.77		Volumen descontar por obra provisional Obra No.18	
K 02+977						- 15.00		Volumen descontar por obra provisional Obra No.20	
K 03+136						- 14.70		Volumen descontar por obra provisional Obra No.21	
K 03+220						- 13.12		Volumen descontar por obra provisional Obra No.22	
K 03+282						- 15.00		Volumen descontar por obra provisional Obra No.23	
K 03+400						- 21.25		Volumen descontar por obra provisional Obra No.24	
K 03+476						- 35.49		Volumen descontar por obra provisional Obra No.25	
K 03+568						- 35.49		Volumen descontar por obra provisional Obra No.26	
K 03+641						- 216.00		Volumen descontar por obra provisional Obra No.27	
K 03+675						- 216.00		Volumen descontar por obra provisional Obra No.28	
K 03+829						- 22.50		Volumen descontar por obra provisional Obra No.29	
K 03+892						- 22.50		Volumen descontar por obra provisional Obra No.30	
K 04+075						- 53.30		Volumen descontar por obra provisional Obra No.31	
K 04+354						- 27.04		Volumen descontar por obra provisional Obra No.32	
K 04+475						- 19.00		Volumen descontar por obra provisional Obra No.32A	
K 04+564						- 33.80		Volumen descontar por obra provisional Obra No.33	
K 04+686						- 29.00		Volumen descontar por obra provisional Obra No.34	
K 04+765						- 34.39		Volumen descontar por obra provisional Obra No.35	
K 04+951						- 36.00		Volumen descontar por obra provisional Obra No.36	
K 05+096						- 38.41		Volumen descontar por obra provisional Obra No.37	
K 05+154						- 285.12		Volumen descontar por obra provisional Obra No.38	
K 05+218						- 35.49		Volumen descontar por obra provisional Obra No.39	

ITEM		DESCRIPCIÓN				UNIDAD	CANTIDAD ANTERIOR	EN ESTA ACTA	CANTIDAD ACUMULADA
220.1		Terraplenes				M3	316,943.40	28.00	316,971.40
KM INICIAL	**KM FINAL**	**CARRIL**	**LONGITUD (m)**	**AREA (m2)**	**ESPESOR (m)**	**VOLUMEN (m3)**	**FECHA**		**DESCRIPCIÓN**
K 05+289						- 18.53			Volumen descontar por obra provisional Obra No.40
K 05+577						- 260.00			Volumen descontar por obra provisional Obra No.41
K 05+595						- 294.19			Volumen descontar por obra provisional Obra No.42
K 05+637						- 20.19			Volumen descontar por obra provisional Obra No.43
K 05+752						- 33.80			Volumen descontar por obra provisional Obra No.44
K 05+894						- 35.91			Volumen descontar por obra provisional Obra No.45
K 06+017						- 35.91			Volumen descontar por obra provisional Obra No.46
K 06+123						- 31.69			Volumen descontar por obra provisional Obra No.47
K 06+245						- 33.97			Volumen descontar por obra provisional Obra No.48
K 06+300						- 35.79			Volumen descontar por obra provisional Obra No.49
K 06+333						- 261.79			Volumen descontar por obra provisional Obra No.50
K 06+475						- 33.80			Volumen descontar por obra provisional Obra No.51
K 06+720						- 89.91			Volumen descontar por obra provisional Obra No.52
K 06+810						- 92.61			Volumen descontar por obra provisional Obra No.53
K 06+913						- 19.10			Volumen descontar por obra provisional Obra No.54
K2+750	K2+750	E	25.00	0.90	0.20	- 4.50	17/07/2023		Construcción vía - tubería aguas lluviasSumidero 2 a PZ 3 -Reconocido como material granular drenante
K2+750	K2+750	E	25.00	1.00	0.20	- 5.00	27/07/2023		Construcción vía - tubería aguas lluvias Sumidero 4 a PZ 2-Reconocido como material granular drenante
K0+480	K0+480	E	13.76	-0.64		- 8.75	12/03/2024		Volumen descontar costado norte tubería existente paso ancho - capa 2
K 00+110	K 00+110	E	12.30	-0.13		- 1.55	13/03/2024		Volumen descontar Instalación tubería Pasoancho conectante CR 36
K 00+520	K 00+520	E	17.00	-0.13		- 2.14	13/03/2024		Volumen descontar Carcamo ENEL Pasoancho conectante CR 36
K 06+200	K 06+200		56.00	1.00	0.25	14.00	15/02/2023		Tapahuecos Ruta 45A05
K0+0	K0+240					60.00	17/01/2023		Mantenimiento por emergencia cerro picacho - Cruce cogua
K0+0	K0+240					60.00	18/01/2023		Mantenimiento por emergencia cerro picacho - Cruce cogua
K0+0	K0+240					60.00	17/01/2023		Mantenimiento por emergencia cerro picacho - Cruce cogua
K0+0	K0+240					90.00	18/01/2023		Mantenimiento por emergencia cerro picacho - Cruce cogua
K0+0	K0+240					30.00	19/01/2023		Mantenimiento por emergencia cerro picacho - Cruce cogua
K0+0	K0+240					30.00	20/01/2023		Mantenimiento por emergencia cerro picacho - Cruce cogua
K0+0	K0+240					15.00	21/01/2023		Mantenimiento por emergencia cerro picacho - Cruce cogua
K0+0	K0+240					15.00	23/01/2023		Mantenimiento por emergencia cerro picacho - Cruce cogua
K0+0	K0+240					15.00	24/01/2023		Mantenimiento por emergencia cerro picacho - Cruce cogua
K0+0	K0+240					14.00	25/01/2023		Mantenimiento por emergencia cerro picacho - Cruce cogua
K0+0	K0+240					1.00	25/01/2023		Mantenimiento por emergencia cerro picacho - Cruce cogua
K4+750	K4+750	E				45.00	13/03/2023		Mantenimiento cruce Cogua
K4+750	K4+750	E				60.00	14/03/2023		Mantenimiento cruce Cogua
K4+750	K4+750	E				30.00	16/03/2023		Mantenimiento cruce Cogua
K4+750	K4+750	E				30.00	4/03/2023		Mantenimiento cruce Cogua
45A04						515.50			Fresado proveniente de 90 grados a cruce de cogua - Acta No.25 Junio 2023
45A04						278.50			Material granular proveniente de 90 grados a cruce de cogua - Acta No.25 Junio 2023
45A05						40.00	Agosto 2023.		Bacheo - conformación de fresado Agosto 2023 - Acta No 27
45A05						258.00	Septiembre 2023.		Bacheo - conformación de fresado Septiembre 2023 - Acta No 28
45A05						63.00	Octubre 2023.		Bacheo - conformación de fresado Octubre 2023 - Acta No 29
45A05						55.00	Noviembre 2023.		Bacheo - conformación de fresado Noviembre 2023 - Acta No 30
45A05						45.00	Marzo 2024.		Bacheo - conformación de fresado Marzo 2024 - Acta No 34
45A04						53.00	Abril 2024.		Bacheo - conformación de fresado Abril 2024 - Acta No 35
45A05						43.00	Abril 2024.		Bacheo - conformación de fresado Abril 2024 - Acta No 35
45A05						5.00	Mayo 2024.		Bacheo - conformación de fresado Mayo 2024 - Acta No 36
45A05						65.00	Julio 2024.		Bacheo - conformación de fresado Mayo 2024 - Acta No 38
45A05						15.00	Octubre 2024.		Bacheo - conformación de fresado Octubre 2024 - Acta No 41
45A06						10.00	Octubre 2024.		Bacheo - conformación de fresado Octubre 2024 - Acta No 41
45A07						45.00	Octubre 2024.		Bacheo - conformación de fresado Octubre 2024 - Acta No 41
45A06						28.20	Noviembre 2024.		Bacheo - conformación de fresado Noviembre 2024 - Acta No 42
45A07						5.20	Noviembre 2024.		Bacheo - conformación de fresado Noviembre 2024 - Acta No 42
45A06						15.00	Enero 2025.		Bacheo - conformación de fresado Enero 2025 - Acta No 44
45A05						1.00	Marzo 2025.		Bacheo - conformación de fresadoMarzo 2025 - Acta No 46
45A05						17.00	Abril 2025.		Bacheo - conformación de fresado Abril 2025 - Acta No 47
45A05						2.00	Mayo 2025.		Bacheo - conformación de fresado Mayo 2025 - Acta No 48
45A05						60.00	Junio 2025.		Bacheo - conformación de fresado Mayo 2025 - Acta No 48
PR4+300	PR4+300					181.50	16/03/2022		Actividad Barrio Rudal Calle 4 y Calle 2 , Ruta 45ACNB
PR4+300	PR4+300					181.50	18/03/2022		Actividad Barrio Rudal Calle 4 y Calle 2 , Ruta 45ACNB
K 02+000	K 02+000					128.00	1/11/2021		Actividad Calle San Gabriel
K 04+760	K 04+760					60.00	1/06/2022		Actividad calle cogua
K2+750	K2+750	E	20.00	7.00	0.30	42.00	24/10/2022		.Construcción vía - Desvio
K2+750	K2+750	E	80.00	3.00	0.10	24.00	24/10/2022		.Construcción vía - Paso peatonal
K 01+470	K 01+470	I	7.90	8.00	0.25	15.80	18/03/2024		Instalacion de fresado (ingreso planta de transferencia de solidos)
K 01+470	K 01+470	I	7.90	10.20	0.25	20.15	18/03/2024		Instalacion de fresado (ingreso planta de transferencia de solidos)
K 01+028	K 01+121	I	93.40	1.20	0.20	22.42	15/07/2024		Construcción Vía - calzada existente y retorno norte (Abs empalme K0+300 = k1+085) confromación en fresado para cuneta- -APP-29038
K 02+750	K 02+750	I	45.50	2.60	0.10	11.83	4/07/2024		Construccion obra No. 19 - viga cabezal occidental entre pilotes 12 y 35 conformación fresado sello rajon -APP-27809
						- 137.00	Julio		Descuento volumen Geobloque K5+500 Acta 14
						- 1,186.50	Agosto		Descuento volumen Geobloque K5+500 Acta 15
						- 1,181.50	Septiembre		Descuento volumen Geobloque K5+500 y K3+500 Acta 16
						- 857.00	Octubre		Descuento volumen Geobloque K3+500 Acta 17
						- 312,269.03	Julio 2025 a origen		Acumulado acta 50 Julio 2025- Ruta 45ACND
					SUBTOTAL	**27.67**			
						VOLUMEN PARA PAGO			27.67
						APROXIMACIÓN S/ ESPECIFICACIÓN			**0.33**
						VOLUMEN TOTAL PARA PAGO :			**28.00** **m^3**

ING. LUIS FELIPE MORENO BRAVO
ING. RESIDENTE DE OBRA
Matricula No: 25202-05870 CND

RUBEN DARIO GUTIERREZ CERVANTES
ING. RESIDENTE INTERVENTORIA
Matrícula No. 68202-28198

INVIAS | MHC S.A.S CONSORCIO VIAL MHC 063

F-635 A

CONTRATO DE OBRA: 989 DE 2021 **PREACTA N.º :** 51

RUTA: RUTA 45A04 **FECHA:** 26-jul-2025 a 25-ago-2025

CONTRATISTA : CONSORCIO VIAL MHC 063

CONTRATO DE INTERVENTORÍA No : 971 DE 2021 **INTERVENTOR:** CONSORCIO ICEACSA-TPF

ITEM	DESCRIPCIÓN	UNIDAD	CANTIDAD ANTERIOR	EN ESTA ACTA	CANTIDAD ACUMULADA
220.1	Terraplenes	M3	316,943.40	459.00	317,402.40

KM INICIAL	KM FINAL	CARRIL	LONGITUD (m)	AREA(m2) y/o ANCHO (m)	ESPESOR (m)	VOLUMEN (m3)	FECHA	DESCRIPCIÓN
K44+120.00	K44+130.00			2.61		-	Agosto 2025 a Origen	Según cartera topografica Casa Blanca -Ubate
K44+130.00	K44+135.00			7.74		25.86	Agosto 2025 a Origen	Según cartera topografica Casa Blanca -Ubate
K44+135.00	K44+140.00			8.00		39.33	Agosto 2025 a Origen	Según cartera topografica Casa Blanca -Ubate
K44+140.00	K44+145.00			7.69		39.21	Agosto 2025 a Origen	Según cartera topografica Casa Blanca -Ubate
K44+145.00	K44+150.00			7.69		38.44	Agosto 2025 a Origen	Según cartera topografica Casa Blanca -Ubate
K44+150.00	K44+155.00			7.69		38.44	Agosto 2025 a Origen	Según cartera topografica Casa Blanca -Ubate
K44+155.00	K44+160.00			10.32		45.02	Agosto 2025 a Origen	Según cartera topografica Casa Blanca -Ubate
K44+160.00	K44+165.00			8.39		46.78	Agosto 2025 a Origen	Según cartera topografica Casa Blanca -Ubate
K44+165.00	K44+170.00			23.37		79.39	Agosto 2025 a Origen	Según cartera topografica Casa Blanca -Ubate
K44+170.00	K44+175.00			24.27		119.09	Agosto 2025 a Origen	Según cartera topografica Casa Blanca -Ubate
K44+175.00	K44+180.00			19.24		108.76	Agosto 2025 a Origen	Según cartera topografica Casa Blanca -Ubate
K44+180.00	K44+185.00			12.51		79.36	Agosto 2025 a Origen	Según cartera topografica Casa Blanca -Ubate
K44+185.00	K44+190.00			9.35		54.63	Agosto 2025 a Origen	Según cartera topografica Casa Blanca -Ubate
K44+190.00	K44+200.00			11.35		103.46	Agosto 2025 a Origen	Según cartera topografica Casa Blanca -Ubate
K44+200.00	K44+205.00			9.48		52.06	Agosto 2025 a Origen	Según cartera topografica Casa Blanca -Ubate
K44+205.00	K44+210.00			8.74		45.55	Agosto 2025 a Origen	Según cartera topografica Casa Blanca -Ubate
K44+210.00	K44+215.00			7.71		41.13	Agosto 2025 a Origen	Según cartera topografica Casa Blanca -Ubate
K44+215.00	K44+220.00			7.20		37.28	Agosto 2025 a Origen	Según cartera topografica Casa Blanca -Ubate
K44+220.00	K44+230.00			7.24		72.23	Agosto 2025 a Origen	Según cartera topografica Casa Blanca -Ubate
K44+230.00	K44+240.00			7.48		73.59	Agosto 2025 a Origen	Según cartera topografica Casa Blanca -Ubate
K44+240.00	K44+250.00			7.79		76.30	Agosto 2025 a Origen	Según cartera topografica Casa Blanca -Ubate
K44+250.00	K44+260.00			7.15		74.68	Agosto 2025 a Origen	Según cartera topografica Casa Blanca -Ubate
K44+260.00	K44+270.00			7.14		71.44	Agosto 2025 a Origen	Según cartera topografica Casa Blanca -Ubate
K44+270.00	K44+280.00			7.42		72.79	Agosto 2025 a Origen	Según cartera topografica Casa Blanca -Ubate
K44+280.00	K44+290.00			7.32		73.69	Agosto 2025 a Origen	Según cartera topografica Casa Blanca -Ubate
K44+290.00	K44+300.00			7.71		75.12	Agosto 2025 a Origen	Según cartera topografica Casa Blanca -Ubate
K44+300.00	K44+310.00			1.94		48.22	Agosto 2025 a Origen	Según cartera topografica Casa Blanca -Ubate
K44+310.00	K44+320.00			1.80		18.67	Agosto 2025 a Origen	Según cartera topografica Casa Blanca -Ubate
K44+320.00	K44+330.00			7.41		46.05	Agosto 2025 a Origen	Según cartera topografica Casa Blanca -Ubate
K44+330.00	K44+340.00			25.08		162.46	Agosto 2025 a Origen	Según cartera topografica Casa Blanca -Ubate
K44+340.00	K44+350.00			24.97		250.22	Agosto 2025 a Origen	Según cartera topografica Casa Blanca -Ubate
K44+350.00	K44+360.00			44.09		345.28	Agosto 2025 a Origen	Según cartera topografica Casa Blanca -Ubate
K44+360.00	K44+365.00			41.06		212.86	Agosto 2025 a Origen	Según cartera topografica Casa Blanca -Ubate
K44+365.00	K44+370.00			50.43		228.72	Agosto 2025 a Origen	Según cartera topografica Casa Blanca -Ubate
K44+370.00	K44+375.00			66.83		293.16	Agosto 2025 a Origen	Según cartera topografica Casa Blanca -Ubate
K44+375.00	K44+380.00			81.93		371.91	Agosto 2025 a Origen	Según cartera topografica Casa Blanca -Ubate
K44+380.00	K44+385.00			88.80		426.82	Agosto 2025 a Origen	Según cartera topografica Casa Blanca -Ubate
K44+385.00	K44+390.00			91.31		450.27	Agosto 2025 a Origen	Según cartera topografica Casa Blanca -Ubate
K44+390.00	K44+394.00			4.98		192.59	Agosto 2025 a Origen	Según cartera topografica Casa Blanca -Ubate
K44+394.00	K44+396.00			4.28		9.27	Agosto 2025 a Origen	Según cartera topografica Casa Blanca -Ubate
K44+396.00	K44+398.00			4.37		8.65	Agosto 2025 a Origen	Según cartera topografica Casa Blanca -Ubate
K44+398.00	K44+400.00			10.46		14.83	Agosto 2025 a Origen	Según cartera topografica Casa Blanca -Ubate
K44+400.00	K44+402.00			13.09		23.54	Agosto 2025 a Origen	Según cartera topografica Casa Blanca -Ubate
K44+402.00	K44+404.00			9.02		22.11	Agosto 2025 a Origen	Según cartera topografica Casa Blanca -Ubate
K44+404.00	K44+406.00			6.22		15.24	Agosto 2025 a Origen	Según cartera topografica Casa Blanca -Ubate
K44+406.00	K44+408.00			6.25		12.47	Agosto 2025 a Origen	Según cartera topografica Casa Blanca -Ubate
K44+408.00	K44+410.00			4.15		10.41	Agosto 2025 a Origen	Según cartera topografica Casa Blanca -Ubate
K44+410.00	K44+412.00			3.11		7.26	Agosto 2025 a Origen	Según cartera topografica Casa Blanca -Ubate
K00+010.00	K00+012.00			4.75		10.23	Agosto 2025 a Origen	Según cartera topografica Retorno K 44+400 Zipa - Zipa Casa Blanca -Ubate
K00+012.00	K00+014.00			5.38		10.13	Agosto 2025 a Origen	Según cartera topografica Retorno K 44+400 Zipa - Zipa Casa Blanca -Ubate
K00+014.00	K00+016.00			5.47		10.84	Agosto 2025 a Origen	Según cartera topografica Retorno K 44+400 Zipa - Zipa Casa Blanca -Ubate
K00+016.00	K00+018.00			6.83		12.29	Agosto 2025 a Origen	Según cartera topografica Retorno K 44+400 Zipa - Zipa Casa Blanca -Ubate
K00+018.00	K00+020.00			10.14		16.96	Agosto 2025 a Origen	Según cartera topografica Retorno K 44+400 Zipa - Zipa Casa Blanca -Ubate
K00+020.00	K00+022.00			11.93		22.06	Agosto 2025 a Origen	Según cartera topografica Retorno K 44+400 Zipa - Zipa Casa Blanca -Ubate
K00+022.00	K00+024.00			5.90		17.83	Agosto 2025 a Origen	Según cartera topografica Retorno K 44+400 Zipa - Zipa Casa Blanca -Ubate
K 44+160	K 44+165			1.13		5.63	Agosto 2025 a Origen	Según cartera topografica Sello Casa Blanca -Ubate
K 44+165	K 44+170			1.25		5.95	Agosto 2025 a Origen	Según cartera topografica Sello Casa Blanca -Ubate
K 44+170	K 44+175			1.14		5.97	Agosto 2025 a Origen	Según cartera topografica Sello Casa Blanca -Ubate
K 44+175	K 44+180			0.96		5.25	Agosto 2025 a Origen	Según cartera topografica Sello Casa Blanca -Ubate
K 44+180	K 44+185			1.11		5.19	Agosto 2025 a Origen	Según cartera topografica Sello Casa Blanca -Ubate
K 44+185	K 44+190			1.00		5.28	Agosto 2025 a Origen	Según cartera topografica Sello Casa Blanca -Ubate
K 44+190	K 44+200			1.02		10.11	Agosto 2025 a Origen	Según cartera topografica Sello Casa Blanca -Ubate
K 44+200	K 44+205			1.02		5.10	Agosto 2025 a Origen	Según cartera topografica Sello Casa Blanca -Ubate
K 44+340	K 44+350			0.10		1.00	Agosto 2025 a Origen	Según cartera topografica Sello Casa Blanca -Ubate
K 44+350	K 44+360			0.10		1.00	Agosto 2025 a Origen	Según cartera topografica Sello Casa Blanca -Ubate
K 44+360	K 44+365			1.82		4.81	Agosto 2025 a Origen	Según cartera topografica Sello Casa Blanca -Ubate
K 44+365	K 44+370			2.05		9.68	Agosto 2025 a Origen	Según cartera topografica Sello Casa Blanca -Ubate
K 44+370	K 44+375			2.50		11.38	Agosto 2025 a Origen	Según cartera topografica Sello Casa Blanca -Ubate
K 44+375	K 44+380			2.74		13.10	Agosto 2025 a Origen	Según cartera topografica Sello Casa Blanca -Ubate
K 44+380	K 44+385			2.79		13.82	Agosto 2025 a Origen	Según cartera topografica Sello Casa Blanca -Ubate
K 44+385	K 44+390			2.44		13.07	Agosto 2025 a Origen	Según cartera topografica Sello Casa Blanca -Ubate
K 44+390	K 44+394			0.56		6.01	Agosto 2025 a Origen	Según cartera topografica Sello Casa Blanca -Ubate
K 44+394	K 44+396			0.57		1.14	Agosto 2025 a Origen	Según cartera topografica Sello Casa Blanca -Ubate
K 44+396	K 44+398			0.58		1.16	Agosto 2025 a Origen	Según cartera topografica Sello Casa Blanca -Ubate
K 44+398	K 44+400			1.20		1.78	Agosto 2025 a Origen	Según cartera topografica Sello Casa Blanca -Ubate
K 44+400	K 44+402			0.87		2.06	Agosto 2025 a Origen	Según cartera topografica Sello Casa Blanca -Ubate
K 44+402	K 44+404			0.86		1.72	Agosto 2025 a Origen	Según cartera topografica Sello Casa Blanca -Ubate
K 44+404	K 44+406			0.86		1.72	Agosto 2025 a Origen	Según cartera topografica Sello Casa Blanca -Ubate
K 44+406	K 44+408			0.87		1.73	Agosto 2025 a Origen	Según cartera topografica Sello Casa Blanca -Ubate
K 44+408	K 44+410			0.83		1.69	Agosto 2025 a Origen	Según cartera topografica Sello Casa Blanca -Ubate
K 44+410	K 44+412			0.78		1.61	Agosto 2025 a Origen	Según cartera topografica Sello Casa Blanca -Ubate
K 00+010	K 00+012			1.32		2.61	Agosto 2025 a Origen	Según cartera topografica Sello Retorno K44+400 Zipa - Zipa Casa Blanca -Ubate
K 00+012	K 00+014			1.38		2.70	Agosto 2025 a Origen	Según cartera topografica Sello Retorno K44+400 Zipa - Zipa Casa Blanca -Ubate
K 00+014	K 00+016			1.48		2.86	Agosto 2025 a Origen	Según cartera topografica Sello Retorno K44+400 Zipa - Zipa Casa Blanca -Ubate
K 00+016	K 00+018			1.61		3.09	Agosto 2025 a Origen	Según cartera topografica Sello Retorno K44+400 Zipa - Zipa Casa Blanca -Ubate
K 00+018	K 00+020			1.72		3.33	Agosto 2025 a Origen	Según cartera topografica Sello Retorno K44+400 Zipa - Zipa Casa Blanca -Ubate
K 00+020	K 00+022			1.71		3.43	Agosto 2025 a Origen	Según cartera topografica Sello Retorno K44+400 Zipa - Zipa Casa Blanca -Ubate
K 00+022	K 00+024			1.90		3.61	Agosto 2025 a Origen	Según cartera topografica Sello Retorno K44+400 Zipa - Zipa Casa Blanca -Ubate
K 44+390	K 44+394			0.43		-	Agosto 2025 a Origen	Según carteras topografia -Sello Muro de contencion S25 Km 44 Casa Blanca -Ubate Modulo 1
K 44+394	K 44+396			0.43		0.86	Agosto 2025 a Origen	Según carteras topografia -Sello Muro de contencion S25 Km 44 Casa Blanca -Ubate Modulo 1
K 44+396	K 44+398			0.43		0.86	Agosto 2025 a Origen	Según carteras topografia -Sello Muro de contencion S25 Km 44 Casa Blanca -Ubate Modulo 1
K 44+398	K 44+400			0.43		0.86	Agosto 2025 a Origen	Según carteras topografia -Sello Muro de contencion S25 Km 44 Casa Blanca -Ubate Modulo 1
K 44+400	K 44+402			0.00		-	Agosto 2025 a Origen	Según carteras topografia -Sello Muro de contencion S25 Km 44 Casa Blanca -Ubate Modulo 2
K 44+402	K 44+404			0.00		-	Agosto 2025 a Origen	Según carteras topografia -Sello Muro de contencion S25 Km 44 Casa Blanca -Ubate Modulo 2
K 44+404	K 44+406			0.00		-	Agosto 2025 a Origen	Según carteras topografia -Sello Muro de contencion S25 Km 44 Casa Blanca -Ubate Modulo 2
K 44+406	K 44+408			0.00		-	Agosto 2025 a Origen	Según carteras topografia -Sello Muro de contencion S25 Km 44 Casa Blanca -Ubate Modulo 3
K 44+408	K 44+410			0.00		-	Agosto 2025 a Origen	Según carteras topografia -Sello Muro de contencion S25 Km 44 Casa Blanca -Ubate Modulo 3
K 44+410	K 44+412			0.00		-	Agosto 2025 a Origen	Según carteras topografia -Sello Muro de contencion S25 Km 44 Casa Blanca -Ubate Modulo 3
K 44+412	K 44+414			0.00		-	Agosto 2025 a Origen	Según carteras topografia -Sello Muro de contencion S25 Km 44 Casa Blanca -Ubate Modulo 4
K 44+414	K 44+416			0.00		-	Agosto 2025 a Origen	Según carteras topografia -Sello Muro de contencion S25 Km 44 Casa Blanca -Ubate Modulo 4
K 44+416	K 44+418			0.00		-	Agosto 2025 a Origen	Según carteras topografia -Sello Muro de contencion S25 Km 44 Casa Blanca -Ubate Modulo 4
K 44+418	K 44+420			0.00		-	Agosto 2025 a Origen	Según carteras topografia -Sello Muro de contencion S25 Km 44 Casa Blanca -Ubate Modulo 5
K 44+420	K 44+422			0.00		-	Agosto 2025 a Origen	Según carteras topografia -Sello Muro de contencion S25 Km 44 Casa Blanca -Ubate Modulo 5
K 44+422	K 44+424			0.00		-	Agosto 2025 a Origen	Según carteras topografia -Sello Muro de contencion S25 Km 44 Casa Blanca -Ubate Modulo 5

ITEM	DESCRIPCIÓN	UNIDAD	CANTIDAD ANTERIOR	EN ESTA ACTA	CANTIDAD ACUMULADA
220.1	Terraplenes	M3	316,943.40	459.00	317,402.40

KM INICIAL	KM FINAL	CARRIL	LONGITUD (m)	AREA(m2) y/o ANCHO (m)	ESPESOR (m)	VOLUMEN (m3)	FECHA	DESCRIPCIÓN
K 44+424	K 44+426			0.00		-	Agosto 2025 a Origen	Según carteras topografia -Sello Muro de contencion S25 Km 44 Casa Blanca -Ubate Modulo 6
K 44+426	K 44+428			0.49		0.98	Agosto 2025 a Origen	Según carteras topografia -Sello Muro de contencion S25 Km 44 Casa Blanca -Ubate Modulo 6
K 44+428	K 44+430			0.49		0.98	Agosto 2025 a Origen	Según carteras topografia -Sello Muro de contencion S25 Km 44 Casa Blanca -Ubate Modulo 6
K 44+430	K 44+432			0.49		0.98	Agosto 2025 a Origen	Según carteras topografia -Sello Muro de contencion S25 Km 44 Casa Blanca -Ubate Modulo 7
K 44+432	K 44+434			0.49		0.98	Agosto 2025 a Origen	Según carteras topografia -Sello Muro de contencion S25 Km 44 Casa Blanca -Ubate Modulo 7
K 44+434	K 44+436			0.49		0.98	Agosto 2025 a Origen	Según carteras topografia -Sello Muro de contencion S25 Km 44 Casa Blanca -Ubate Modulo 7
K 44+436	K 44+438			0.35		0.84	Agosto 2025 a Origen	Según carteras topografia -Sello Muro de contencion S25 Km 44 Casa Blanca -Ubate Modulo 8
K 44+438	K 44+440			0.35		0.70	Agosto 2025 a Origen	Según carteras topografia -Sello Muro de contencion S25 Km 44 Casa Blanca -Ubate Modulo 8
K 44+440	K 44+442			0.35		0.70	Agosto 2025 a Origen	Según carteras topografia -Sello Muro de contencion S25 Km 44 Casa Blanca -Ubate Modulo 8
K 00+008	K 00+010			7.41		14.74	Agosto 2025 a Origen	Según carteras topografia - Via cruce Obra hidraulica 31 Km 44+180 Casa Blanca -Ubate
K 00+010	K 00+012			6.72		14.13	Agosto 2025 a Origen	Según carteras topografia - Via cruce Obra hidraulica 31 Km 44+180 Casa Blanca -Ubate
K 00+012	K 00+014			5.15		11.87	Agosto 2025 a Origen	Según carteras topografia - Via cruce Obra hidraulica 31 Km 44+180 Casa Blanca -Ubate
K 00+014	K 00+016			4.91		10.06	Agosto 2025 a Origen	Según carteras topografia - Via cruce Obra hidraulica 31 Km 44+180 Casa Blanca -Ubate
K 00+016	K 00+018			4.27		9.18	Agosto 2025 a Origen	Según carteras topografia - Via cruce Obra hidraulica 31 Km 44+180 Casa Blanca -Ubate
K 00+018	K 00+020			4.39		8.65	Agosto 2025 a Origen	Según carteras topografia - Via cruce Obra hidraulica 31 Km 44+180 Casa Blanca -Ubate
K 00+020	K 00+022			4.26		8.65	Agosto 2025 a Origen	Según carteras topografia - Via cruce Obra hidraulica 31 Km 44+180 Casa Blanca -Ubate
K 00+022	K 00+024			3.90		8.16	Agosto 2025 a Origen	Según carteras topografia - Via cruce Obra hidraulica 31 Km 44+180 Casa Blanca -Ubate
K 00+024	K 00+026			3.73		7.63	Agosto 2025 a Origen	Según carteras topografia - Via cruce Obra hidraulica 31 Km 44+180 Casa Blanca -Ubate
K 00+026	K 00+028			2.64		6.37	Agosto 2025 a Origen	Según carteras topografia - Via cruce Obra hidraulica 31 Km 44+180 Casa Blanca -Ubate
K 00+008	K 00+010			0.20		0.40	Agosto 2025 a Origen	Según carteras topografia -Sello Obra hidraulica 31 Km 44+180 Casa Blanca -Ubate
K 00+010	K 00+012			0.20		0.40	Agosto 2025 a Origen	Según carteras topografia -Sello Obra hidraulica 31 Km 44+180 Casa Blanca -Ubate
K 00+012	K 00+014			0.20		0.40	Agosto 2025 a Origen	Según carteras topografia -Sello Obra hidraulica 31 Km 44+180 Casa Blanca -Ubate
K 00+014	K 00+016			0.20		0.40	Agosto 2025 a Origen	Según carteras topografia -Sello Obra hidraulica 31 Km 44+180 Casa Blanca -Ubate
K 00+016	K 00+018			0.20		0.40	Agosto 2025 a Origen	Según carteras topografia -Sello Obra hidraulica 31 Km 44+180 Casa Blanca -Ubate
K 00+018	K 00+020			0.20		0.40	Agosto 2025 a Origen	Según carteras topografia -Sello Obra hidraulica 31 Km 44+180 Casa Blanca -Ubate
K 00+020	K 00+022			0.20		0.40	Agosto 2025 a Origen	Según carteras topografia -Sello Obra hidraulica 31 Km 44+180 Casa Blanca -Ubate
K 00+022	K 00+024			0.20		0.40	Agosto 2025 a Origen	Según carteras topografia -Sello Obra hidraulica 31 Km 44+180 Casa Blanca -Ubate
K 00+024	K 00+026			0.20		0.40	Agosto 2025 a Origen	Según carteras topografia -Sello Obra hidraulica 31 Km 44+180 Casa Blanca -Ubate
K 00+026	K 00+028			0.20		0.40	Agosto 2025 a Origen	Según carteras topografia -Sello Obra hidraulica 31 Km 44+180 Casa Blanca -Ubate
K 00+008	K 00+010			0.51		1.02	Agosto 2025 a Origen	Según carteras topografia -Sello Via cruce Obra hidraulica 31 Km 44+180 Casa Blanca -Ubate
K 00+010	K 00+012			0.47		0.98	Agosto 2025 a Origen	Según carteras topografia -Sello Via cruce Obra hidraulica 31 Km 44+180 Casa Blanca -Ubate
K 00+012	K 00+014			0.34		0.81	Agosto 2025 a Origen	Según carteras topografia -Sello Via cruce Obra hidraulica 31 Km 44+180 Casa Blanca -Ubate
K 00+014	K 00+016			0.32		0.66	Agosto 2025 a Origen	Según carteras topografia -Sello Via cruce Obra hidraulica 31 Km 44+180 Casa Blanca -Ubate
K 00+016	K 00+018			0.29		0.61	Agosto 2025 a Origen	Según carteras topografia -Sello Via cruce Obra hidraulica 31 Km 44+180 Casa Blanca -Ubate
K 00+018	K 00+020			0.27		0.56	Agosto 2025 a Origen	Según carteras topografia -Sello Via cruce Obra hidraulica 31 Km 44+180 Casa Blanca -Ubate
K 00+020	K 00+022			0.25		0.52	Agosto 2025 a Origen	Según carteras topografia -Sello Via cruce Obra hidraulica 31 Km 44+180 Casa Blanca -Ubate
K 00+022	K 00+024			0.22		0.47	Agosto 2025 a Origen	Según carteras topografia -Sello Via cruce Obra hidraulica 31 Km 44+180 Casa Blanca -Ubate
K 00+024	K 00+026			0.21		0.43	Agosto 2025 a Origen	Según carteras topografia -Sello Via cruce Obra hidraulica 31 Km 44+180 Casa Blanca -Ubate
K 00+026	K 00+028			0.18		0.39	Agosto 2025 a Origen	Según carteras topografia -Sello Via cruce Obra hidraulica 31 Km 44+180 Casa Blanca -Ubate
						- 4,674.37	Julio 2025 a Enero de 2025	Acumulado acta 50 Julio 2025- Ruta 45A04 Carteras
					SUBTOTAL	458.70		
						VOLUMEN PARA PAGO		458.70
						APROXIMACIÓN S/ ESPECIFICACIÓN		0.30
						VOLUMEN TOTAL PARA PAGO :		459.00 m³

ING. LUIS FELIPE MORENO BRAVO
ING. RESIDENTE DE OBRA
Matricula No: 25202-05870 CND

RUBEN DARIO GUTIERREZ CERVANTES
ING. RESIDENTE INTERVENTORIA
Matrícula No. 68202-28198

INVIAS | MHC S.A.S CONSORCIO VIAL MHC 063

F-635 A

CONTRATO DE OBRA: 989 DE 2021 **PREACTA N.º :** 51

RUTA: RUTA 45A06 **FECHA:** 26-jul-2025 a 25-ago-2025

CONTRATISTA : CONSORCIO VIAL MHC 063

CONTRATO DE INTERVENTORÍA No : 971 DE 2021 **INTERVENTOR:** CONSORCIO ICEACSA-TPF

ITEM	DESCRIPCIÓN	UNIDAD	CANTIDAD ANTERIOR	EN ESTA ACTA	CANTIDAD ACUMULADA
220.1	Terraplenes	M3	316,943.40	28.00	316,971.40

KM INICIAL	KM FINAL	CARRIL	LONGITUD (m)	ANCHO (m)	ESPESOR (m)	VOLUMEN (m3)	FECHA	DESCRIPCIÓN
k22+900	k22+900	E	14.00	2.00	1.00	28.00	Junio y Julio 2025.	Obra de mitigacion punto critico fechas 26 y 27 Junio y 21 Julio 2025
					SUBTOTAL	28.00		
						VOLUMEN PARA PAGO		28.00
						APROXIMACIÓN S/ ESPECIFICACIÓN		0.00
						VOLUMEN TOTAL PARA PAGO :		28.00 m³

ING. LUIS FELIPE MORENO BRAVO
ING. RESIDENTE DE OBRA
Matricula No: 25202-05870 CND

MARTHA LUCIA CORTES PULIDO
ING. RESIDENTE INTERVENTORIA
Matrícula No. 01195-0369 CPITVC

INVIAS | MHC S.A.S CONSORCIO VIAL MHC 063

F-635 A

CONTRATO DE OBRA: 989 DE 2021 **PREACTA N.º :** 51

RUTA: RUTA 45ACND **FECHA:** 26-jul-2025 a 25-ago-2025

CONTRATISTA : CONSORCIO VIAL MHC 063

CONTRATO DE INTERVENTORÍA No : 971 DE 2021 **INTERVENTOR:** CONSORCIO ICEACSA-TPF

ITEM	DESCRIPCIÓN	UNIDAD	CANTIDAD ANTERIOR	EN ESTA ACTA	CANTIDAD ACUMULADA
421-13	Riego de liga con emulsión asfáltica CRR-1	m2	710,304.00	70.00	710,374.00

KM INICIAL	KM FINAL	CARRIL	LONGITUD (m)	ANCHO (m)	ESPESOR (m)	AREA (m2)	FECHA	DESCRIPCIÓN
K 00+480	K 00+490			11.36		113.58	Agosto 2025 a Origen	Según cartera topografica - capa unica MSC 25
K 00+490	K 00+500			11.75		115.55	Agosto 2025 a Origen	Según cartera topografica - capa unica MSC 25
K 00+500	K 00+510			11.75		117.53	Agosto 2025 a Origen	Según cartera topografica - capa unica MSC 25
K 00+510	K 00+520			15.70		137.28	Agosto 2025 a Origen	Según cartera topografica - capa unica MSC 25
K 00+520	K 00+530			15.19		154.45	Agosto 2025 a Origen	Según cartera topografica - capa unica MSC 25
K 00+530	K 00+540			15.20		151.93	Agosto 2025 a Origen	Según cartera topografica - capa unica MSC 25
K 00+540	K 00+550			15.05		151.24	Agosto 2025 a Origen	Según cartera topografica - capa unica MSC 25
K 00+550	K 00+560			14.84		149.45	Agosto 2025 a Origen	Según cartera topografica - capa unica MSC 25
K 00+560	K 00+570			14.18		145.09	Agosto 2025 a Origen	Según cartera topografica - capa unica MSC 25
K 00+570	K 00+580			13.53		138.54	Agosto 2025 a Origen	Según cartera topografica - capa unica MSC 25
K 00+580	K 00+590			13.11		133.21	Agosto 2025 a Origen	Según cartera topografica - capa unica MSC 25
K 00+590	K 00+600			12.45		127.83	Agosto 2025 a Origen	Según cartera topografica - capa unica MSC 25
K 00+600	K 00+610			11.81		121.31	Agosto 2025 a Origen	Según cartera topografica - capa unica MSC 25
K 00+610	K 00+620			11.81		118.10	Agosto 2025 a Origen	Según cartera topografica - capa unica MSC 25
K 00+620	K 00+630			11.81		118.10	Agosto 2025 a Origen	Según cartera topografica - capa unica MSC 25
K 00+630	K 00+640			11.81		118.10	Agosto 2025 a Origen	Según cartera topografica - capa unica MSC 25
K 00+640	K 00+650			11.81		118.10	Agosto 2025 a Origen	Según cartera topografica - capa unica MSC 25
K 00+650	K 00+660			11.81		118.10	Agosto 2025 a Origen	Según cartera topografica - capa unica MSC 25
K 00+660	K 00+670			11.81		118.10	Agosto 2025 a Origen	Según cartera topografica - capa unica MSC 25
K 00+670	K 00+680			11.81		118.10	Agosto 2025 a Origen	Según cartera topografica - capa unica MSC 25
K 00+680	K 00+690			11.81		118.10	Agosto 2025 a Origen	Según cartera topografica - capa unica MSC 25
K 00+690	K 00+700			11.81		118.10	Agosto 2025 a Origen	Según cartera topografica - capa unica MSC 25
K 00+700	K 00+710			10.81		113.10	Agosto 2025 a Origen	Según cartera topografica - capa unica MSC 25
K 00+710	K 00+720			10.81		108.10	Agosto 2025 a Origen	Según cartera topografica - capa unica MSC 25
K 00+720	K 00+730			10.81		108.10	Agosto 2025 a Origen	Según cartera topografica - capa unica MSC 25
K 00+730	K 00+740			10.81		108.10	Agosto 2025 a Origen	Según cartera topografica - capa unica MSC 25
K 00+740	K 00+750			10.81		108.10	Agosto 2025 a Origen	Según cartera topografica - capa unica MSC 25
K 00+750	K 00+760			10.81		108.10	Agosto 2025 a Origen	Según cartera topografica - capa unica MSC 25
K 00+760	K 00+770			10.81		108.10	Agosto 2025 a Origen	Según cartera topografica - capa unica MSC 25
K 00+770	K 00+780			10.81		108.10	Agosto 2025 a Origen	Según cartera topografica - capa unica MSC 25
K 00+780	K 00+790			10.81		108.10	Agosto 2025 a Origen	Según cartera topografica - capa unica MSC 25
K 00+790	K 00+800			10.81		108.10	Agosto 2025 a Origen	Según cartera topografica - capa unica MSC 25
K 00+800	K 00+810			10.81		108.10	Agosto 2025 a Origen	Según cartera topografica - capa unica MSC 25
K 00+810	K 00+820			10.81		108.10	Agosto 2025 a Origen	Según cartera topografica - capa unica MSC 25
K 00+820	K 00+830			10.81		108.10	Agosto 2025 a Origen	Según cartera topografica - capa unica MSC 25
K 00+830	K 00+840			10.81		108.10	Agosto 2025 a Origen	Según cartera topografica - capa unica MSC 25
K 00+840	K 00+850			10.81		108.10	Agosto 2025 a Origen	Según cartera topografica - capa unica MSC 25
K 00+850	K 00+860			11.81		113.10	Agosto 2025 a Origen	Según cartera topografica - capa unica MSC 25
K 00+860	K 00+870			11.81		118.10	Agosto 2025 a Origen	Según cartera topografica - capa unica MSC 25
K 00+870	K 00+880			10.81		113.10	Agosto 2025 a Origen	Según cartera topografica - capa unica MSC 25
K 00+880	K 00+890			10.81		108.10	Agosto 2025 a Origen	Según cartera topografica - capa unica MSC 25
K 00+890	K 00+900			10.81		108.10	Agosto 2025 a Origen	Según cartera topografica - capa unica MSC 25
K 00+900	K 00+910			10.81		108.10	Agosto 2025 a Origen	Según cartera topografica - capa unica MSC 25
K 00+910	K 00+920			10.81		108.10	Agosto 2025 a Origen	Según cartera topografica - capa unica MSC 25
K 00+920	K 00+930			15.08		129.43	Agosto 2025 a Origen	Según cartera topografica - capa unica MSC 25
K 00+930	K 00+940			14.59		148.32	Agosto 2025 a Origen	Según cartera topografica - capa unica MSC 25
K 00+940	K 00+950			14.10		143.46	Agosto 2025 a Origen	Según cartera topografica - capa unica MSC 25
K 00+950	K 00+960			13.62		138.59	Agosto 2025 a Origen	Según cartera topografica - capa unica MSC 25
K 00+960	K 00+970			13.13		133.72	Agosto 2025 a Origen	Según cartera topografica - capa unica MSC 25
K 00+970	K 00+980			12.64		128.86	Agosto 2025 a Origen	Según cartera topografica - capa unica MSC 25
K 00+980	K 00+990			12.16		123.99	Agosto 2025 a Origen	Según cartera topografica - capa unica MSC 25
K 00+990	K 01+000			11.81		119.83	Agosto 2025 a Origen	Según cartera topografica - capa unica MSC 25
K 01+000	K 01+010			11.81		118.10	Agosto 2025 a Origen	Según cartera topografica - capa unica MSC 25
K 01+010	K 01+020			11.81		118.10	Agosto 2025 a Origen	Según cartera topografica - capa unica MSC 25
K 01+020	K 01+030			11.81		118.10	Agosto 2025 a Origen	Según cartera topografica - capa unica MSC 25
K 01+030	K 01+040			11.81		118.10	Agosto 2025 a Origen	Según cartera topografica - capa unica MSC 25
K 01+040	K 01+050			11.81		118.10	Agosto 2025 a Origen	Según cartera topografica - capa unica MSC 25
K 01+050	K 01+060			11.81		118.10	Agosto 2025 a Origen	Según cartera topografica - capa unica MSC 25
K 01+060	K 01+070			11.81		118.10	Agosto 2025 a Origen	Según cartera topografica - capa unica MSC 25
K 01+070	K 01+080			11.81		118.10	Agosto 2025 a Origen	Según cartera topografica - capa unica MSC 25
K 01+080	K 01+090			11.81		118.10	Agosto 2025 a Origen	Según cartera topografica - capa unica MSC 25
K 01+090	K 01+100			11.81		118.10	Agosto 2025 a Origen	Según cartera topografica - capa unica MSC 25
K 01+100	K 01+110			11.81		118.10	Agosto 2025 a Origen	Según cartera topografica - capa unica MSC 25
K 01+110	K 01+120			11.81		118.10	Agosto 2025 a Origen	Según cartera topografica - capa unica MSC 25
K 01+120	K 01+130			11.81		118.10	Agosto 2025 a Origen	Según cartera topografica - capa unica MSC 25
K 01+130	K 01+140			11.81		118.10	Agosto 2025 a Origen	Según cartera topografica - capa unica MSC 25
K 01+140	K 01+150			11.81		118.10	Agosto 2025 a Origen	Según cartera topografica - capa unica MSC 25
K 01+150	K 01+160			11.81		118.10	Agosto 2025 a Origen	Según cartera topografica - capa unica MSC 25
K 01+160	K 01+170			11.81		118.10	Agosto 2025 a Origen	Según cartera topografica - capa unica MSC 25
K 01+170	K 01+180			11.81		118.10	Agosto 2025 a Origen	Según cartera topografica - capa unica MSC 25
K 01+180	K 01+190			11.81		118.10	Agosto 2025 a Origen	Según cartera topografica - capa unica MSC 25
K 01+190	K 01+200			11.81		118.10	Agosto 2025 a Origen	Según cartera topografica - capa unica MSC 25
K 01+200	K 01+210			11.81		118.10	Agosto 2025 a Origen	Según cartera topografica - capa unica MSC 25
K 01+210	K 01+220			11.81		118.10	Agosto 2025 a Origen	Según cartera topografica - capa unica MSC 25
K 01+220	K 01+230			11.81		118.10	Agosto 2025 a Origen	Según cartera topografica - capa unica MSC 25
K 01+230	K 01+240			11.81		118.10	Agosto 2025 a Origen	Según cartera topografica - capa unica MSC 25
K 01+240	K 01+250			11.81		118.10	Agosto 2025 a Origen	Según cartera topografica - capa unica MSC 25
K 01+250	K 01+260			11.81		118.10	Agosto 2025 a Origen	Según cartera topografica - capa unica MSC 25
K 01+260	K 01+270			11.81		118.10	Agosto 2025 a Origen	Según cartera topografica - capa unica MSC 25
K 01+270	K 01+280			11.81		118.10	Agosto 2025 a Origen	Según cartera topografica - capa unica MSC 25
K 01+280	K 01+290			11.81		118.10	Agosto 2025 a Origen	Según cartera topografica - capa unica MSC 25
K 01+290	K 01+300			11.81		118.10	Agosto 2025 a Origen	Según cartera topografica - capa unica MSC 25
K 01+300	K 01+310			11.81		118.10	Agosto 2025 a Origen	Según cartera topografica - capa unica MSC 25
K 01+310	K 01+320			11.81		118.10	Agosto 2025 a Origen	Según cartera topografica - capa unica MSC 25
K 01+320	K 01+330			11.81		118.10	Agosto 2025 a Origen	Según cartera topografica - capa unica MSC 25
K 01+330	K 01+340			11.81		118.10	Agosto 2025 a Origen	Según cartera topografica - capa unica MSC 25
K 01+340	K 01+350			11.81		118.10	Agosto 2025 a Origen	Según cartera topografica - capa unica MSC 25
K 01+350	K 01+360			11.81		118.10	Agosto 2025 a Origen	Según cartera topografica - capa unica MSC 25
K 01+360	K 01+370			11.81		118.10	Agosto 2025 a Origen	Según cartera topografica - capa unica MSC 25
K 01+370	K 01+380			11.81		118.10	Agosto 2025 a Origen	Según cartera topografica - capa unica MSC 25
K 01+380	K 01+390			11.81		118.10	Agosto 2025 a Origen	Según cartera topografica - capa unica MSC 25
K 01+390	K 01+400			11.81		118.10	Agosto 2025 a Origen	Según cartera topografica - capa unica MSC 25
K 01+400	K 01+410			11.81		118.10	Agosto 2025 a Origen	Según cartera topografica - capa unica MSC 25
K 01+410	K 01+420			11.81		118.10	Agosto 2025 a Origen	Según cartera topografica - capa unica MSC 25
K 01+420	K 01+430			11.81		118.10	Agosto 2025 a Origen	Según cartera topografica - capa unica MSC 25
K 01+430	K 01+440			11.81		118.10	Agosto 2025 a Origen	Según cartera topografica - capa unica MSC 25
K 01+440	K 01+450			11.81		118.10	Agosto 2025 a Origen	Según cartera topografica - capa unica MSC 25
K 01+450	K 01+460			11.81		118.10	Agosto 2025 a Origen	Según cartera topografica - capa unica MSC 25
K 01+460	K 01+470			11.81		118.10	Agosto 2025 a Origen	Según cartera topografica - capa unica MSC 25
K 01+470	K 01+480			11.81		118.10	Agosto 2025 a Origen	Según cartera topografica - capa unica MSC 25
K 01+480	K 01+490			11.81		118.10	Agosto 2025 a Origen	Según cartera topografica - capa unica MSC 25
K 01+490	K 01+500			11.81		118.10	Agosto 2025 a Origen	Según cartera topografica - capa unica MSC 25

ITEM		DESCRIPCIÓN				UNIDAD	CANTIDAD ANTERIOR	EN ESTA ACTA	CANTIDAD ACUMULADA
421-13		Riego de liga con emulsión asfáltica CRR-1				m2	710,304.00	70.00	710,374.00
KM INICIAL	KM FINAL	CARRIL	LONGITUD (m)	ANCHO (m)	ESPESOR (m)	AREA (m2)	FECHA	DESCRIPCIÓN	
K 01+500	K 01+510			11.81		118.10	Agosto 2025 a Origen	Según cartera topografica - capa unica MSC 25	
K 01+510	K 01+520			11.81		118.10	Agosto 2025 a Origen	Según cartera topografica - capa unica MSC 25	
K 01+520	K 01+530			11.81		118.10	Agosto 2025 a Origen	Según cartera topografica - capa unica MSC 25	
K 01+530	K 01+540			11.81		118.10	Agosto 2025 a Origen	Según cartera topografica - capa unica MSC 25	
K 01+540	K 01+550			11.81		118.10	Agosto 2025 a Origen	Según cartera topografica - capa unica MSC 25	
K 01+550	K 01+560			11.81		118.10	Agosto 2025 a Origen	Según cartera topografica - capa unica MSC 25	
K 01+560	K 01+570			11.81		118.10	Agosto 2025 a Origen	Según cartera topografica - capa unica MSC 25	
K 01+570	K 01+580			11.81		118.10	Agosto 2025 a Origen	Según cartera topografica - capa unica MSC 25	
K 01+580	K 01+590			11.81		118.10	Agosto 2025 a Origen	Según cartera topografica - capa unica MSC 25	
K 01+590	K 01+600			11.81		118.10	Agosto 2025 a Origen	Según cartera topografica - capa unica MSC 25	
K 01+600	K 01+610			11.81		118.10	Agosto 2025 a Origen	Según cartera topografica - capa unica MSC 25	
K 01+610	K 01+620			11.81		118.10	Agosto 2025 a Origen	Según cartera topografica - capa unica MSC 25	
K 01+620	K 01+630			11.81		118.10	Agosto 2025 a Origen	Según cartera topografica - capa unica MSC 25	
K 01+630	K 01+640			11.81		118.10	Agosto 2025 a Origen	Según cartera topografica - capa unica MSC 25	
K 01+640	K 01+650			11.81		118.10	Agosto 2025 a Origen	Según cartera topografica - capa unica MSC 25	
K 01+650	K 01+660			11.81		118.10	Agosto 2025 a Origen	Según cartera topografica - capa unica MSC 25	
K 01+660	K 01+670			11.81		118.10	Agosto 2025 a Origen	Según cartera topografica - capa unica MSC 25	
K 01+670	K 01+680			11.81		118.10	Agosto 2025 a Origen	Según cartera topografica - capa unica MSC 25	
K 01+680	K 01+690			11.81		118.10	Agosto 2025 a Origen	Según cartera topografica - capa unica MSC 25	
K 01+690	K 01+700			11.81		118.10	Agosto 2025 a Origen	Según cartera topografica - capa unica MSC 25	
K 01+700	K 01+710			11.81		118.10	Agosto 2025 a Origen	Según cartera topografica - capa unica MSC 25	
K 01+710	K 01+720			12.23		120.21	Agosto 2025 a Origen	Según cartera topografica - capa unica MSC 25	
K 01+720	K 01+730			12.75		124.92	Agosto 2025 a Origen	Según cartera topografica - capa unica MSC 25	
K 01+730	K 01+740			13.27		130.14	Agosto 2025 a Origen	Según cartera topografica - capa unica MSC 25	
K 01+740	K 01+750			13.80		135.35	Agosto 2025 a Origen	Según cartera topografica - capa unica MSC 25	
K 01+750	K 01+760			14.32		140.56	Agosto 2025 a Origen	Según cartera topografica - capa unica MSC 25	
K 01+760	K 01+770			14.84		145.78	Agosto 2025 a Origen	Según cartera topografica - capa unica MSC 25	
K 01+770	K 01+780			15.36		150.99	Agosto 2025 a Origen	Según cartera topografica - capa unica MSC 25	
K 01+780	K 01+790			15.46		154.10	Agosto 2025 a Origen	Según cartera topografica - capa unica MSC 25	
K 01+790	K 01+800			15.46		154.60	Agosto 2025 a Origen	Según cartera topografica - capa unica MSC 25	
K 01+800	K 01+810			15.46		154.60	Agosto 2025 a Origen	Según cartera topografica - capa unica MSC 25	
K 01+810	K 01+820			15.46		154.60	Agosto 2025 a Origen	Según cartera topografica - capa unica MSC 25	
K 01+820	K 01+830			15.46		154.60	Agosto 2025 a Origen	Según cartera topografica - capa unica MSC 25	
K 01+830	K 01+840			15.46		154.60	Agosto 2025 a Origen	Según cartera topografica - capa unica MSC 25	
K 01+840	K 01+850			15.46		154.60	Agosto 2025 a Origen	Según cartera topografica - capa unica MSC 25	
K 01+850	K 01+860			15.46		154.60	Agosto 2025 a Origen	Según cartera topografica - capa unica MSC 25	
K 01+860	K 01+870			15.46		154.60	Agosto 2025 a Origen	Según cartera topografica - capa unica MSC 25	
K 01+870	K 01+880			15.46		154.61	Agosto 2025 a Origen	Según cartera topografica - capa unica MSC 25	
K 01+880	K 01+890			15.46		154.61	Agosto 2025 a Origen	Según cartera topografica - capa unica MSC 25	
K 01+890	K 01+900			15.46		154.60	Agosto 2025 a Origen	Según cartera topografica - capa unica MSC 25	
K 01+900	K 01+910			15.46		154.60	Agosto 2025 a Origen	Según cartera topografica - capa unica MSC 25	
K 01+910	K 01+920			15.46		154.60	Agosto 2025 a Origen	Según cartera topografica - capa unica MSC 25	
K 01+920	K 01+930			15.46		154.62	Agosto 2025 a Origen	Según cartera topografica - capa unica MSC 25	
K 01+930	K 01+940			15.58		155.19	Agosto 2025 a Origen	Según cartera topografica - capa unica MSC 25	
K 01+940	K 01+950			15.61		155.90	Agosto 2025 a Origen	Según cartera topografica - capa unica MSC 25	
K 01+950	K 01+960			15.88		157.43	Agosto 2025 a Origen	Según cartera topografica - capa unica MSC 25	
K 01+960	K 01+970			16.48		161.81	Agosto 2025 a Origen	Según cartera topografica - capa unica MSC 25	
K 01+970	K 01+980			17.24		168.59	Agosto 2025 a Origen	Según cartera topografica - capa unica MSC 25	
K 01+980	K 01+990			19.16		181.97	Agosto 2025 a Origen	Según cartera topografica - capa unica MSC 25	
K 01+990	K 02+000			11.81		154.83	Agosto 2025 a Origen	Según cartera topografica - capa unica MSC 25	
K 02+000	K 02+010			11.81		118.10	Agosto 2025 a Origen	Según cartera topografica - capa unica MSC 25	
K 02+010	K 02+020			11.81		118.10	Agosto 2025 a Origen	Según cartera topografica - capa unica MSC 25	
K 02+020	K 02+030			16.90		143.55	Agosto 2025 a Origen	Según cartera topografica - capa unica MSC 25	
K 02+030	K 02+040			16.89		168.97	Agosto 2025 a Origen	Según cartera topografica - capa unica MSC 25	
K 02+040	K 02+050			15.50		161.99	Agosto 2025 a Origen	Según cartera topografica - capa unica MSC 25	
K 02+050	K 02+060			15.46		154.82	Agosto 2025 a Origen	Según cartera topografica - capa unica MSC 25	
K 02+060	K 02+070			15.46		154.60	Agosto 2025 a Origen	Según cartera topografica - capa unica MSC 25	
K 02+070	K 02+080			15.38		154.21	Agosto 2025 a Origen	Según cartera topografica - capa unica MSC 25	
K 02+080	K 02+090			14.86		151.22	Agosto 2025 a Origen	Según cartera topografica - capa unica MSC 25	
K 02+090	K 02+100			14.34		146.01	Agosto 2025 a Origen	Según cartera topografica - capa unica MSC 25	
K 02+100	K 02+110			13.82		140.80	Agosto 2025 a Origen	Según cartera topografica - capa unica MSC 25	
K 02+110	K 02+120			13.30		135.59	Agosto 2025 a Origen	Según cartera topografica - capa unica MSC 25	
K 02+120	K 02+130			12.78		130.38	Agosto 2025 a Origen	Según cartera topografica - capa unica MSC 25	
K 02+130	K 02+140			12.26		125.17	Agosto 2025 a Origen	Según cartera topografica - capa unica MSC 25	
K 02+140	K 02+150			11.81		120.33	Agosto 2025 a Origen	Según cartera topografica - capa unica MSC 25	
K 02+150	K 02+160			11.81		118.10	Agosto 2025 a Origen	Según cartera topografica - capa unica MSC 25	
K 02+160	K 02+170			11.81		118.10	Agosto 2025 a Origen	Según cartera topografica - capa unica MSC 25	
K 02+170	K 02+180			11.81		118.10	Agosto 2025 a Origen	Según cartera topografica - capa unica MSC 25	
K 02+180	K 02+190			11.81		118.10	Agosto 2025 a Origen	Según cartera topografica - capa unica MSC 25	
K 02+190	K 02+200			11.81		118.10	Agosto 2025 a Origen	Según cartera topografica - capa unica MSC 25	
K 02+200	K 02+210			11.81		118.10	Agosto 2025 a Origen	Según cartera topografica - capa unica MSC 25	
K 02+210	K 02+220			11.81		118.10	Agosto 2025 a Origen	Según cartera topografica - capa unica MSC 25	
K 02+220	K 02+230			11.81		118.10	Agosto 2025 a Origen	Según cartera topografica - capa unica MSC 25	
K 02+230	K 02+240			11.81		118.10	Agosto 2025 a Origen	Según cartera topografica - capa unica MSC 25	
K 02+240	K 02+250			11.81		118.10	Agosto 2025 a Origen	Según cartera topografica - capa unica MSC 25	
K 02+250	K 02+260			11.81		118.10	Agosto 2025 a Origen	Según cartera topografica - capa unica MSC 25	
K 03+290	K 03+300			11.45		57.23	Agosto 2025 a Origen	Según cartera topografica - capa unica MSC 25	
K 03+300	K 03+310			11.30		113.73	Agosto 2025 a Origen	Según cartera topografica - capa unica MSC 25	
K 03+310	K 03+320			13.40		123.50	Agosto 2025 a Origen	Según cartera topografica - capa unica MSC 25	
K 03+320	K 03+330			13.25		133.23	Agosto 2025 a Origen	Según cartera topografica - capa unica MSC 25	
K 03+330	K 03+340			13.41		133.27	Agosto 2025 a Origen	Según cartera topografica - capa unica MSC 25	
K 03+340	K 03+350			13.28		133.45	Agosto 2025 a Origen	Según cartera topografica - capa unica MSC 25	
K 03+350	K 03+360			13.04		131.59	Agosto 2025 a Origen	Según cartera topografica - capa unica MSC 25	
K 03+360	K 03+370			12.66		128.50	Agosto 2025 a Origen	Según cartera topografica - capa unica MSC 25	
K 03+370	K 03+380			12.31		124.86	Agosto 2025 a Origen	Según cartera topografica - capa unica MSC 25	
K 03+380	K 03+390			11.94		121.23	Agosto 2025 a Origen	Según cartera topografica - capa unica MSC 25	
K 03+390	K 03+400			11.50		117.18	Agosto 2025 a Origen	Según cartera topografica - capa unica MSC 25	
K 03+400	K 03+410			11.81		116.55	Agosto 2025 a Origen	Según cartera topografica - capa unica MSC 25	
K 03+410	K 03+420			11.81		118.10	Agosto 2025 a Origen	Según cartera topografica - capa unica MSC 25	
K 03+420	K 03+430			11.81		118.10	Agosto 2025 a Origen	Según cartera topografica - capa unica MSC 25	
K 03+430	K 03+440			11.81		118.10	Agosto 2025 a Origen	Según cartera topografica - capa unica MSC 25	
K 03+440	K 03+450			11.81		118.10	Agosto 2025 a Origen	Según cartera topografica - capa unica MSC 25	
K 03+450	K 03+460			11.81		118.10	Agosto 2025 a Origen	Según cartera topografica - capa unica MSC 25	
K 03+460	K 03+470			11.81		118.10	Agosto 2025 a Origen	Según cartera topografica - capa unica MSC 25	
K 03+470	K 03+480			11.81		118.10	Agosto 2025 a Origen	Según cartera topografica - capa unica MSC 25	
K 03+480	K 03+490			11.81		118.10	Agosto 2025 a Origen	Según cartera topografica - capa unica MSC 25	
K 03+490	K 03+500			11.81		118.10	Agosto 2025 a Origen	Según cartera topografica - capa unica MSC 25	
K 03+500	K 03+510			11.81		118.10	Agosto 2025 a Origen	Según cartera topografica - capa unica MSC 25	
K 03+510	K 03+520			11.81		118.10	Agosto 2025 a Origen	Según cartera topografica - capa unica MSC 25	
K 03+520	K 03+530			11.81		118.10	Agosto 2025 a Origen	Según cartera topografica - capa unica MSC 25	
K 03+530	K 03+540			11.81		118.10	Agosto 2025 a Origen	Según cartera topografica - capa unica MSC 25	
K 03+540	K 03+550			11.81		118.10	Agosto 2025 a Origen	Según cartera topografica - capa unica MSC 25	
K 03+550	K 03+560			11.81		118.10	Agosto 2025 a Origen	Según cartera topografica - capa unica MSC 25	
K 03+560	K 03+570			11.81		118.10	Agosto 2025 a Origen	Según cartera topografica - capa unica MSC 25	
K 03+570	K 03+580			11.81		118.10	Agosto 2025 a Origen	Según cartera topografica - capa unica MSC 25	
K 03+580	K 03+590			11.81		118.10	Agosto 2025 a Origen	Según cartera topografica - capa unica MSC 25	
K 03+590	K 03+600			11.81		118.10	Agosto 2025 a Origen	Según cartera topografica - capa unica MSC 25	
K 03+600	K 03+610			11.81		118.10	Agosto 2025 a Origen	Según cartera topografica - capa unica MSC 25	
K 03+610	K 03+620			11.81		118.10	Agosto 2025 a Origen	Según cartera topografica - capa unica MSC 25	
K 03+620	K 03+630			11.81		118.10	Agosto 2025 a Origen	Según cartera topografica - capa unica MSC 25	

ITEM		DESCRIPCIÓN				UNIDAD	CANTIDAD ANTERIOR	EN ESTA ACTA	CANTIDAD ACUMULADA
421-13		Riego de liga con emulsión asfáltica CRR-1				m2	710,304.00	70.00	710,374.00
KM INICIAL	KM FINAL	CARRIL	LONGITUD (m)	ANCHO (m)	ESPESOR (m)	AREA (m2)	FECHA	DESCRIPCIÓN	
K 03+630	K 03+640			11.81		118.10	Agosto 2025 a Origen	Según cartera topografica - capa unica MSC 25	
K 03+640	K 03+650			11.81		118.10	Agosto 2025 a Origen	Según cartera topografica - capa unica MSC 25	
K 03+650	K 03+660			11.81		118.10	Agosto 2025 a Origen	Según cartera topografica - capa unica MSC 25	
K 03+660	K 03+670			11.81		118.10	Agosto 2025 a Origen	Según cartera topografica - capa unica MSC 25	
K 03+670	K 03+680			11.81		118.10	Agosto 2025 a Origen	Según cartera topografica - capa unica MSC 25	
K 03+680	K 03+690			11.81		118.10	Agosto 2025 a Origen	Según cartera topografica - capa unica MSC 25	
K 03+690	K 03+700			11.81		118.10	Agosto 2025 a Origen	Según cartera topografica - capa unica MSC 25	
K 03+700	K 03+710			11.81		118.10	Agosto 2025 a Origen	Según cartera topografica - capa unica MSC 25	
K 03+710	K 03+720			11.81		118.10	Agosto 2025 a Origen	Según cartera topografica - capa unica MSC 25	
K 03+720	K 03+730			11.81		118.10	Agosto 2025 a Origen	Según cartera topografica - capa unica MSC 25	
K 03+730	K 03+740			11.81		118.10	Agosto 2025 a Origen	Según cartera topografica - capa unica MSC 25	
K 03+740	K 03+750			11.81		118.10	Agosto 2025 a Origen	Según cartera topografica - capa unica MSC 25	
K 03+750	K 03+760			11.81		118.10	Agosto 2025 a Origen	Según cartera topografica - capa unica MSC 25	
K 03+760	K 03+770			11.81		118.10	Agosto 2025 a Origen	Según cartera topografica - capa unica MSC 25	
K 03+770	K 03+780			11.81		118.10	Agosto 2025 a Origen	Según cartera topografica - capa unica MSC 25	
K 03+780	K 03+790			11.81		118.10	Agosto 2025 a Origen	Según cartera topografica - capa unica MSC 25	
K 03+790	K 03+800			11.81		118.10	Agosto 2025 a Origen	Según cartera topografica - capa unica MSC 25	
K 03+800	K 03+810			11.81		118.10	Agosto 2025 a Origen	Según cartera topografica - capa unica MSC 25	
K 03+810	K 03+820			11.81		118.10	Agosto 2025 a Origen	Según cartera topografica - capa unica MSC 25	
K 03+820	K 03+830			11.81		118.10	Agosto 2025 a Origen	Según cartera topografica - capa unica MSC 25	
K 03+830	K 03+840			11.81		118.10	Agosto 2025 a Origen	Según cartera topografica - capa unica MSC 25	
K 03+840	K 03+850			11.81		118.10	Agosto 2025 a Origen	Según cartera topografica - capa unica MSC 25	
K 03+850	K 03+860			11.81		118.10	Agosto 2025 a Origen	Según cartera topografica - capa unica MSC 25	
K 03+860	K 03+870			11.81		118.10	Agosto 2025 a Origen	Según cartera topografica - capa unica MSC 25	
K 03+870	K 03+880			11.81		118.10	Agosto 2025 a Origen	Según cartera topografica - capa unica MSC 25	
K 03+880	K 03+890			11.81		118.10	Agosto 2025 a Origen	Según cartera topografica - capa unica MSC 25	
K 03+890	K 03+900			11.81		118.10	Agosto 2025 a Origen	Según cartera topografica - capa unica MSC 25	
K 03+900	K 03+910			11.81		118.10	Agosto 2025 a Origen	Según cartera topografica - capa unica MSC 25	
K 03+910	K 03+920			11.81		118.10	Agosto 2025 a Origen	Según cartera topografica - capa unica MSC 25	
K 03+920	K 03+930			11.81		118.10	Agosto 2025 a Origen	Según cartera topografica - capa unica MSC 25	
K 03+930	K 03+940			11.81		118.10	Agosto 2025 a Origen	Según cartera topografica - capa unica MSC 25	
K 03+940	K 03+950			11.81		118.10	Agosto 2025 a Origen	Según cartera topografica - capa unica MSC 25	
K 03+950	K 03+960			11.81		118.10	Agosto 2025 a Origen	Según cartera topografica - capa unica MSC 25	
K 03+960	K 03+970			11.81		118.10	Agosto 2025 a Origen	Según cartera topografica - capa unica MSC 25	
K 03+970	K 03+980			11.81		118.10	Agosto 2025 a Origen	Según cartera topografica - capa unica MSC 25	
K 03+980	K 03+990			11.81		118.10	Agosto 2025 a Origen	Según cartera topografica - capa unica MSC 25	
K 03+990	K 04+000			11.81		118.10	Agosto 2025 a Origen	Según cartera topografica - capa unica MSC 25	
K 04+000	K 04+010			11.81		118.10	Agosto 2025 a Origen	Según cartera topografica - capa unica MSC 25	
K 04+010	K 04+020			11.81		118.10	Agosto 2025 a Origen	Según cartera topografica - capa unica MSC 25	
K 04+020	K 04+030			11.81		118.10	Agosto 2025 a Origen	Según cartera topografica - capa unica MSC 25	
K 04+030	K 04+040			11.81		118.10	Agosto 2025 a Origen	Según cartera topografica - capa unica MSC 25	
K 04+040	K 04+050			11.81		118.10	Agosto 2025 a Origen	Según cartera topografica - capa unica MSC 25	
K 04+050	K 04+060			11.81		118.10	Agosto 2025 a Origen	Según cartera topografica - capa unica MSC 25	
K 04+060	K 04+070			11.81		118.10	Agosto 2025 a Origen	Según cartera topografica - capa unica MSC 25	
K 04+070	K 04+080			11.81		118.10	Agosto 2025 a Origen	Según cartera topografica - capa unica MSC 25	
K 04+080	K 04+090			11.81		118.10	Agosto 2025 a Origen	Según cartera topografica - capa unica MSC 25	
K 04+090	K 04+100			11.81		118.10	Agosto 2025 a Origen	Según cartera topografica - capa unica MSC 25	
K 04+100	K 04+110			11.81		118.10	Agosto 2025 a Origen	Según cartera topografica - capa unica MSC 25	
K 04+110	K 04+120			11.81		118.10	Agosto 2025 a Origen	Según cartera topografica - capa unica MSC 25	
K 04+120	K 04+130			11.81		118.10	Agosto 2025 a Origen	Según cartera topografica - capa unica MSC 25	
K 04+130	K 04+140			11.81		118.10	Agosto 2025 a Origen	Según cartera topografica - capa unica MSC 25	
K 04+140	K 04+150			11.81		118.10	Agosto 2025 a Origen	Según cartera topografica - capa unica MSC 25	
K 04+150	K 04+160			11.81		118.10	Agosto 2025 a Origen	Según cartera topografica - capa unica MSC 25	
K 04+160	K 04+170			11.81		118.10	Agosto 2025 a Origen	Según cartera topografica - capa unica MSC 25	
K 04+170	K 04+180			10.81		113.10	Agosto 2025 a Origen	Según cartera topografica - capa unica MSC 25	
K 04+180	K 04+190			10.81		108.10	Agosto 2025 a Origen	Según cartera topografica - capa unica MSC 25	
K 04+190	K 04+200			10.81		108.10	Agosto 2025 a Origen	Según cartera topografica - capa unica MSC 25	
K 04+200	K 04+210			10.81		108.10	Agosto 2025 a Origen	Según cartera topografica - capa unica MSC 25	
K 04+210	K 04+220			10.81		108.10	Agosto 2025 a Origen	Según cartera topografica - capa unica MSC 25	
K 04+220	K 04+230			10.81		108.10	Agosto 2025 a Origen	Según cartera topografica - capa unica MSC 25	
K 04+230	K 04+240			15.25		130.30	Agosto 2025 a Origen	Según cartera topografica - capa unica MSC 25	
K 04+240	K 04+250			14.95		150.98	Agosto 2025 a Origen	Según cartera topografica - capa unica MSC 25	
K 04+250	K 04+260			14.57		147.57	Agosto 2025 a Origen	Según cartera topografica - capa unica MSC 25	
K 04+260	K 04+270			14.11		143.38	Agosto 2025 a Origen	Según cartera topografica - capa unica MSC 25	
K 04+270	K 04+280			13.57		138.41	Agosto 2025 a Origen	Según cartera topografica - capa unica MSC 25	
K 04+280	K 04+290			12.96		132.64	Agosto 2025 a Origen	Según cartera topografica - capa unica MSC 25	
K 04+290	K 04+300			12.26		126.09	Agosto 2025 a Origen	Según cartera topografica - capa unica MSC 25	
K 04+300	K 04+310			11.81		120.36	Agosto 2025 a Origen	Según cartera topografica - capa unica MSC 25	
K 04+310	K 04+320			11.81		118.10	Agosto 2025 a Origen	Según cartera topografica - capa unica MSC 25	
K 04+320	K 04+330			11.81		118.10	Agosto 2025 a Origen	Según cartera topografica - capa unica MSC 25	
K 04+330	K 04+340			11.81		118.10	Agosto 2025 a Origen	Según cartera topografica - capa unica MSC 25	
K 04+340	K 04+350			11.81		118.10	Agosto 2025 a Origen	Según cartera topografica - capa unica MSC 25	
K 04+350	K 04+360			11.81		118.10	Agosto 2025 a Origen	Según cartera topografica - capa unica MSC 25	
K 04+360	K 04+370			11.81		118.10	Agosto 2025 a Origen	Según cartera topografica - capa unica MSC 25	
K 04+370	K 04+380			11.81		118.10	Agosto 2025 a Origen	Según cartera topografica - capa unica MSC 25	
K 04+380	K 04+390			11.81		118.10	Agosto 2025 a Origen	Según cartera topografica - capa unica MSC 25	
K 04+390	K 04+400			11.81		118.10	Agosto 2025 a Origen	Según cartera topografica - capa unica MSC 25	
K 04+400	K 04+410			11.81		118.10	Agosto 2025 a Origen	Según cartera topografica - capa unica MSC 25	
K 04+410	K 04+420			11.81		118.10	Agosto 2025 a Origen	Según cartera topografica - capa unica MSC 25	
K 04+420	K 04+430			11.81		118.10	Agosto 2025 a Origen	Según cartera topografica - capa unica MSC 25	
K 04+430	K 04+440			11.85		118.31	Agosto 2025 a Origen	Según cartera topografica - capa unica MSC 25	
K 04+440	K 04+450			12.10		119.74	Agosto 2025 a Origen	Según cartera topografica - capa unica MSC 25	
K 04+450	K 04+460			12.42		122.60	Agosto 2025 a Origen	Según cartera topografica - capa unica MSC 25	
K 04+460	K 04+470			12.83		126.25	Agosto 2025 a Origen	Según cartera topografica - capa unica MSC 25	
K 04+470	K 04+480			13.31		130.69	Agosto 2025 a Origen	Según cartera topografica - capa unica MSC 25	
K 04+480	K 04+490			13.87		135.92	Agosto 2025 a Origen	Según cartera topografica - capa unica MSC 25	
K 04+490	K 04+500			14.52		141.95	Agosto 2025 a Origen	Según cartera topografica - capa unica MSC 25	
K 04+500	K 04+510			15.24		148.77	Agosto 2025 a Origen	Según cartera topografica - capa unica MSC 25	
K 04+510	K 04+520			15.46		153.49	Agosto 2025 a Origen	Según cartera topografica - capa unica MSC 25	
K 04+520	K 04+530			15.46		154.60	Agosto 2025 a Origen	Según cartera topografica - capa unica MSC 25	
K 04+530	K 04+540			15.46		154.60	Agosto 2025 a Origen	Según cartera topografica - capa unica MSC 25	
K 04+540	K 04+550			15.46		154.60	Agosto 2025 a Origen	Según cartera topografica - capa unica MSC 25	
K 04+550	K 04+560			15.46		154.60	Agosto 2025 a Origen	Según cartera topografica - capa unica MSC 25	
K 04+560	K 04+570			15.46		154.60	Agosto 2025 a Origen	Según cartera topografica - capa unica MSC 25	
K 04+570	K 04+580			15.46		154.60	Agosto 2025 a Origen	Según cartera topografica - capa unica MSC 25	
K 04+580	K 04+590			15.46		154.60	Agosto 2025 a Origen	Según cartera topografica - capa unica MSC 25	
K 04+590	K 04+600			15.46		154.60	Agosto 2025 a Origen	Según cartera topografica - capa unica MSC 25	
K 04+600	K 04+610			15.46		154.60	Agosto 2025 a Origen	Según cartera topografica - capa unica MSC 25	
K 04+610	K 04+620			15.46		154.60	Agosto 2025 a Origen	Según cartera topografica -Primera capa MSC 25	
K 04+620	K 04+630			15.46		154.60	Agosto 2025 a Origen	Según cartera topografica -Primera capa MSC 25	
K 04+630	K 04+640			15.46		154.60	Agosto 2025 a Origen	Según cartera topografica -Primera capa MSC 25	
K 04+640	K 04+650			15.46		154.60	Agosto 2025 a Origen	Según cartera topografica -Primera capa MSC 25	
K 04+650	K 04+660			15.46		154.60	Agosto 2025 a Origen	Según cartera topografica -Primera capa MSC 25	
K 04+660	K 04+670			15.46		154.60	Agosto 2025 a Origen	Según cartera topografica -Primera capa MSC 25	
K 04+670	K 04+680			15.46		154.60	Agosto 2025 a Origen	Según cartera topografica -Primera capa MSC 25	
K 04+680	K 04+690			15.46		154.60	Agosto 2025 a Origen	Según cartera topografica -Primera capa MSC 25	
K 04+690	K 04+700			15.68		155.71	Agosto 2025 a Origen	Según cartera topografica -Primera capa MSC 25	
K 04+700	K 04+710			16.20		159.40	Agosto 2025 a Origen	Según cartera topografica -Primera capa MSC 25	
K 04+710	K 04+720			16.72		164.57	Agosto 2025 a Origen	Según cartera topografica -Primera capa MSC 25	
K 04+720	K 04+730			17.55		171.30	Agosto 2025 a Origen	Según cartera topografica -Primera capa MSC 25	

ITEM		DESCRIPCIÓN				UNIDAD	CANTIDAD ANTERIOR	EN ESTA ACTA	CANTIDAD ACUMULADA
421-13		Riego de liga con emulsión asfáltica CRR-1				m2	710,304.00	70.00	710,374.00
KM INICIAL	KM FINAL	CARRIL	LONGITUD (m)	ANCHO (m)	ESPESOR (m)	AREA (m2)	FECHA	DESCRIPCIÓN	
K 04+730	K 04+740			20.25		188.98	Agosto 2025 a Origen	Según cartera topografica -Primera capa MSC 25	
K 04+740	K 04+750			11.81		160.31	Agosto 2025 a Origen	Según cartera topografica -Primera capa MSC 25	
K 04+750	K 04+760			11.81		118.10	Agosto 2025 a Origen	Según cartera topografica -Primera capa MSC 25	
K 04+760	K 04+770			13.57		126.89	Agosto 2025 a Origen	Según cartera topografica -Primera capa MSC 25	
K 04+770	K 04+780			18.39		159.76	Agosto 2025 a Origen	Según cartera topografica -Primera capa MSC 25	
K 04+780	K 04+790			15.76		170.74	Agosto 2025 a Origen	Según cartera topografica -Primera capa MSC 25	
K 04+790	K 04+800			15.46		156.12	Agosto 2025 a Origen	Según cartera topografica -Primera capa MSC 25	
K 04+800	K 04+810			15.46		154.60	Agosto 2025 a Origen	Según cartera topografica -Primera capa MSC 25	
K 04+810	K 04+820			15.46		154.60	Agosto 2025 a Origen	Según cartera topografica -Primera capa MSC 25	
K 04+820	K 04+830			15.10		152.80	Agosto 2025 a Origen	Según cartera topografica -Primera capa MSC 25	
K 04+830	K 04+840			14.61		148.57	Agosto 2025 a Origen	Según cartera topografica -Primera capa MSC 25	
K 04+840	K 04+850			14.13		143.70	Agosto 2025 a Origen	Según cartera topografica -Primera capa MSC 25	
K 04+850	K 04+860			13.64		138.84	Agosto 2025 a Origen	Según cartera topografica -Primera capa MSC 25	
K 04+860	K 04+870			13.15		133.97	Agosto 2025 a Origen	Según cartera topografica -Primera capa MSC 25	
K 04+870	K 04+880			12.67		129.10	Agosto 2025 a Origen	Según cartera topografica -Primera capa MSC 25	
K 04+880	K 04+890			12.18		124.24	Agosto 2025 a Origen	Según cartera topografica -Primera capa MSC 25	
K 04+890	K 04+900			11.81		119.95	Agosto 2025 a Origen	Según cartera topografica -Primera capa MSC 25	
K 04+900	K 04+910			11.81		118.10	Agosto 2025 a Origen	Según cartera topografica -Primera capa MSC 25	
K 04+910	K 04+920			11.81		118.10	Agosto 2025 a Origen	Según cartera topografica -Primera capa MSC 25	
K 04+920	K 04+930			11.81		118.10	Agosto 2025 a Origen	Según cartera topografica -Primera capa MSC 25	
K 04+930	K 04+940			11.81		118.10	Agosto 2025 a Origen	Según cartera topografica -Primera capa MSC 25	
K 04+940	K 04+950			11.81		118.10	Agosto 2025 a Origen	Según cartera topografica -Primera capa MSC 25	
K 04+950	K 04+960			11.81		118.10	Agosto 2025 a Origen	Según cartera topografica -Primera capa MSC 25	
K 04+960	K 04+970			11.81		118.10	Agosto 2025 a Origen	Según cartera topografica -Primera capa MSC 25	
K 04+970	K 04+980			11.81		118.10	Agosto 2025 a Origen	Según cartera topografica -Primera capa MSC 25	
K 04+980	K 04+990			11.81		118.10	Agosto 2025 a Origen	Según cartera topografica -Primera capa MSC 25	
K 04+990	K 05+000			11.81		118.10	Agosto 2025 a Origen	Según cartera topografica -Primera capa MSC 25	
K 05+000	K 05+010			12.05		119.32	Agosto 2025 a Origen	Según cartera topografica -Primera capa MSC 25	
K 05+010	K 05+020			12.54		122.98	Agosto 2025 a Origen	Según cartera topografica -Primera capa MSC 25	
K 05+020	K 05+030			13.03		127.85	Agosto 2025 a Origen	Según cartera topografica -Primera capa MSC 25	
K 05+030	K 05+040			13.51		132.71	Agosto 2025 a Origen	Según cartera topografica -Primera capa MSC 25	
K 05+040	K 05+050			14.00		137.58	Agosto 2025 a Origen	Según cartera topografica -Primera capa MSC 25	
K 05+050	K 05+060			14.49		142.45	Agosto 2025 a Origen	Según cartera topografica -Primera capa MSC 25	
K 05+060	K 05+070			14.97		147.31	Agosto 2025 a Origen	Según cartera topografica -Primera capa MSC 25	
K 05+070	K 05+080			15.46		152.17	Agosto 2025 a Origen	Según cartera topografica -Primera capa MSC 25	
K 05+080	K 05+090			15.46		154.60	Agosto 2025 a Origen	Según cartera topografica -Primera capa MSC 25	
K 05+090	K 05+100			15.46		154.60	Agosto 2025 a Origen	Según cartera topografica -Primera capa MSC 25	
K 05+100	K 05+110			15.46		154.60	Agosto 2025 a Origen	Según cartera topografica -Primera capa MSC 25	
K 05+110	K 05+120			15.46		154.60	Agosto 2025 a Origen	Según cartera topografica -Primera capa MSC 25	
K 05+120	K 05+130			15.46		154.60	Agosto 2025 a Origen	Según cartera topografica -Primera capa MSC 25	
K 05+130	K 05+140			15.46		154.60	Agosto 2025 a Origen	Según cartera topografica -Primera capa MSC 25	
K 05+140	K 05+150			15.46		154.60	Agosto 2025 a Origen	Según cartera topografica -Primera capa MSC 25	
K 05+150	K 05+160			15.46		154.60	Agosto 2025 a Origen	Según cartera topografica -Primera capa MSC 25	
K 05+160	K 05+170			15.46		154.60	Agosto 2025 a Origen	Según cartera topografica -Primera capa MSC 25	
K 05+170	K 05+180			15.46		154.60	Agosto 2025 a Origen	Según cartera topografica -Primera capa MSC 25	
K 05+180	K 05+190			15.46		154.60	Agosto 2025 a Origen	Según cartera topografica -Primera capa MSC 25	
K 05+190	K 05+200			15.46		154.60	Agosto 2025 a Origen	Según cartera topografica -Primera capa MSC 25	
K 05+200	K 05+210			15.46		154.60	Agosto 2025 a Origen	Según cartera topografica -Primera capa MSC 25	
K 05+210	K 05+220			15.46		154.60	Agosto 2025 a Origen	Según cartera topografica -Primera capa MSC 25	
K 05+220	K 05+230			15.46		154.60	Agosto 2025 a Origen	Según cartera topografica -Primera capa MSC 25	
K 05+230	K 05+240			15.47		154.63	Agosto 2025 a Origen	Según cartera topografica -Primera capa MSC 25	
K 05+240	K 05+250			15.65		155.56	Agosto 2025 a Origen	Según cartera topografica -Primera capa MSC 25	
K 05+250	K 05+260			16.05		158.49	Agosto 2025 a Origen	Según cartera topografica -Primera capa MSC 25	
K 05+260	K 05+270			10.81		134.31	Agosto 2025 a Origen	Según cartera topografica -Primera capa MSC 25	
K 05+270	K 05+280			10.81		108.10	Agosto 2025 a Origen	Según cartera topografica -Primera capa MSC 25	
K 05+280	K 05+290			10.81		108.10	Agosto 2025 a Origen	Según cartera topografica -Primera capa MSC 25	
K 05+290	K 05+300			10.81		108.10	Agosto 2025 a Origen	Según cartera topografica -Primera capa MSC 25	
K 05+300	K 05+310			10.81		108.10	Agosto 2025 a Origen	Según cartera topografica -Primera capa MSC 25	
K 05+310	K 05+320			10.81		108.10	Agosto 2025 a Origen	Según cartera topografica -Primera capa MSC 25	
K 05+320	K 05+330			11.81		113.10	Agosto 2025 a Origen	Según cartera topografica -Primera capa MSC 25	
K 05+330	K 05+340			11.81		118.10	Agosto 2025 a Origen	Según cartera topografica -Primera capa MSC 25	
K 05+340	K 05+350			11.81		118.10	Agosto 2025 a Origen	Según cartera topografica -Primera capa MSC 25	
K 05+350	K 05+360			11.81		118.10	Agosto 2025 a Origen	Según cartera topografica -Primera capa MSC 25	
K 05+360	K 05+370			11.81		118.10	Agosto 2025 a Origen	Según cartera topografica -Primera capa MSC 25	
K 05+370	K 05+380			11.81		118.10	Agosto 2025 a Origen	Según cartera topografica -Primera capa MSC 25	
K 05+380	K 05+390			11.81		118.10	Agosto 2025 a Origen	Según cartera topografica -Primera capa MSC 25	
K 05+390	K 05+400			11.81		118.10	Agosto 2025 a Origen	Según cartera topografica -Primera capa MSC 25	
K 05+400	K 05+410			11.81		118.10	Agosto 2025 a Origen	Según cartera topografica -Primera capa MSC 25	
K 05+410	K 05+420			11.81		118.10	Agosto 2025 a Origen	Según cartera topografica -Primera capa MSC 25	
K 05+420	K 05+430			11.81		118.10	Agosto 2025 a Origen	Según cartera topografica -Primera capa MSC 25	
K 05+430	K 05+440			11.81		118.10	Agosto 2025 a Origen	Según cartera topografica -Primera capa MSC 25	
K 05+440	K 05+450			11.81		118.10	Agosto 2025 a Origen	Según cartera topografica -Primera capa MSC 25	
K 05+450	K 05+460			11.81		118.10	Agosto 2025 a Origen	Según cartera topografica -Primera capa MSC 25	
K 05+460	K 05+470			11.81		118.10	Agosto 2025 a Origen	Según cartera topografica -Primera capa MSC 25	
K 05+470	K 05+480			11.81		118.10	Agosto 2025 a Origen	Según cartera topografica -Primera capa MSC 25	
K 05+480	K 05+490			11.81		118.10	Agosto 2025 a Origen	Según cartera topografica -Primera capa MSC 25	
K 05+490	K 05+500			11.81		118.10	Agosto 2025 a Origen	Según cartera topografica -Primera capa MSC 25	
K 05+500	K 05+510			11.81		118.10	Agosto 2025 a Origen	Según cartera topografica -Primera capa MSC 25	
K 05+510	K 05+520			11.81		118.10	Agosto 2025 a Origen	Según cartera topografica -Primera capa MSC 25	
K 05+520	K 05+530			11.81		118.10	Agosto 2025 a Origen	Según cartera topografica -Primera capa MSC 25	
K 05+530	K 05+540			11.81		118.10	Agosto 2025 a Origen	Según cartera topografica - capa unica MSC 25	
K 05+540	K 05+550			11.81		118.10	Agosto 2025 a Origen	Según cartera topografica - capa unica MSC 25	
K 05+550	K 05+560			11.81		118.10	Agosto 2025 a Origen	Según cartera topografica - capa unica MSC 25	
K 05+560	K 05+570			11.81		118.10	Agosto 2025 a Origen	Según cartera topografica - capa unica MSC 25	
K 05+570	K 05+580			11.81		118.10	Agosto 2025 a Origen	Según cartera topografica - capa unica MSC 25	
K 05+580	K 05+590			11.81		118.10	Agosto 2025 a Origen	Según cartera topografica - capa unica MSC 25	
K 05+590	K 05+600			11.81		118.10	Agosto 2025 a Origen	Según cartera topografica - capa unica MSC 25	
K 05+600	K 05+610			11.81		118.10	Agosto 2025 a Origen	Según cartera topografica - capa unica MSC 25	
K 05+610	K 05+620			11.81		118.10	Agosto 2025 a Origen	Según cartera topografica - capa unica MSC 25	
K 05+620	K 05+630			11.81		118.10	Agosto 2025 a Origen	Según cartera topografica - capa unica MSC 25	
K 05+630	K 05+640			11.81		118.10	Agosto 2025 a Origen	Según cartera topografica - capa unica MSC 25	
K 05+640	K 05+650			11.81		118.10	Agosto 2025 a Origen	Según cartera topografica - capa unica MSC 25	
K 05+650	K 05+660			11.81		118.10	Agosto 2025 a Origen	Según cartera topografica - capa unica MSC 25	
K 05+660	K 05+670			11.81		118.10	Agosto 2025 a Origen	Según cartera topografica - capa unica MSC 25	
K 05+670	K 05+680			11.81		118.10	Agosto 2025 a Origen	Según cartera topografica - capa unica MSC 25	
K 05+680	K 05+690			11.81		118.10	Agosto 2025 a Origen	Según cartera topografica - capa unica MSC 25	
K 05+690	K 05+700			11.81		118.10	Agosto 2025 a Origen	Según cartera topografica -Primera capa MSC 25	
K 05+700	K 05+710			11.81		118.10	Agosto 2025 a Origen	Según cartera topografica -Primera capa MSC 25	
K 05+710	K 05+720			11.81		118.10	Agosto 2025 a Origen	Según cartera topografica -Primera capa MSC 25	
K 05+720	K 05+730			11.81		118.10	Agosto 2025 a Origen	Según cartera topografica -Primera capa MSC 25	
K 05+730	K 05+740			11.81		118.10	Agosto 2025 a Origen	Según cartera topografica -Primera capa MSC 25	
K 05+740	K 05+750			11.81		118.10	Agosto 2025 a Origen	Según cartera topografica -Primera capa MSC 25	
K 05+750	K 05+760			11.81		118.10	Agosto 2025 a Origen	Según cartera topografica -Primera capa MSC 25	
K 05+760	K 05+770			11.81		118.10	Agosto 2025 a Origen	Según cartera topografica -Primera capa MSC 25	
K 05+770	K 05+780			11.81		118.10	Agosto 2025 a Origen	Según cartera topografica -Primera capa MSC 25	
K 05+780	K 05+790			11.81		118.10	Agosto 2025 a Origen	Según cartera topografica -Primera capa MSC 25	
K 05+790	K 05+800			11.81		118.10	Agosto 2025 a Origen	Según cartera topografica -Primera capa MSC 25	
K 05+800	K 05+810			11.81		118.10	Agosto 2025 a Origen	Según cartera topografica -Primera capa MSC 25	
K 05+810	K 05+820			11.81		118.10	Agosto 2025 a Origen	Según cartera topografica -Primera capa MSC 25	
K 05+820	K 05+830			11.81		118.10	Agosto 2025 a Origen	Según cartera topografica -Primera capa MSC 25	
K 05+830	K 05+840			11.81		118.10	Agosto 2025 a Origen	Según cartera topografica -Primera capa MSC 25	

ITEM		DESCRIPCIÓN				UNIDAD	CANTIDAD ANTERIOR	EN ESTA ACTA	CANTIDAD ACUMULADA
421-13		Riego de liga con emulsión asfáltica CRR-1				m2	710,304.00	70.00	710,374.00
KM INICIAL	KM FINAL	CARRIL	LONGITUD (m)	ANCHO (m)	ESPESOR (m)	AREA (m2)	FECHA	DESCRIPCIÓN	
K 05+840	K 05+850			11.81		118.10	Agosto 2025 a Origen	Según cartera topografica -Primera capa MSC 25	
K 05+850	K 05+860			11.81		118.10	Agosto 2025 a Origen	Según cartera topografica -Primera capa MSC 25	
K 05+860	K 05+870			11.81		118.10	Agosto 2025 a Origen	Según cartera topografica -Primera capa MSC 25	
K 05+870	K 05+880			11.81		118.10	Agosto 2025 a Origen	Según cartera topografica -Primera capa MSC 25	
K 05+880	K 05+890			11.81		118.10	Agosto 2025 a Origen	Según cartera topografica -Primera capa MSC 25	
K 05+890	K 05+900			11.81		118.10	Agosto 2025 a Origen	Según cartera topografica -Primera capa MSC 25	
K 05+900	K 05+910			11.81		118.10	Agosto 2025 a Origen	Según cartera topografica -Primera capa MSC 25	
K 05+910	K 05+920			11.81		118.10	Agosto 2025 a Origen	Según cartera topografica -Primera capa MSC 25	
K 05+920	K 05+930			11.81		118.10	Agosto 2025 a Origen	Según cartera topografica -Primera capa MSC 25	
K 05+930	K 05+940			11.81		118.10	Agosto 2025 a Origen	Según cartera topografica -Primera capa MSC 25	
K 05+940	K 05+950			11.81		118.10	Agosto 2025 a Origen	Según cartera topografica -Primera capa MSC 25	
K 05+950	K 05+960			11.81		118.10	Agosto 2025 a Origen	Según cartera topografica -Primera capa MSC 25	
K 05+960	K 05+970			11.81		118.10	Agosto 2025 a Origen	Según cartera topografica -Primera capa MSC 25	
K 05+970	K 05+980			11.81		118.10	Agosto 2025 a Origen	Según cartera topografica -Primera capa MSC 25	
K 05+980	K 05+990			11.81		118.10	Agosto 2025 a Origen	Según cartera topografica -Primera capa MSC 25	
K 05+990	K 06+000			11.81		118.10	Agosto 2025 a Origen	Según cartera topografica -Primera capa MSC 25	
K 06+000	K 06+010			11.81		118.10	Agosto 2025 a Origen	Según cartera topografica -Primera capa MSC 25	
K 06+010	K 06+020			11.81		118.10	Agosto 2025 a Origen	Según cartera topografica -Primera capa MSC 25	
K 06+020	K 06+030			11.81		118.10	Agosto 2025 a Origen	Según cartera topografica -Primera capa MSC 25	
K 06+030	K 06+040			11.81		118.10	Agosto 2025 a Origen	Según cartera topografica -Primera capa MSC 25	
K 06+040	K 06+050			11.81		118.10	Agosto 2025 a Origen	Según cartera topografica -Primera capa MSC 25	
K 06+050	K 06+060			11.81		118.10	Agosto 2025 a Origen	Según cartera topografica -Primera capa MSC 25	
K 06+060	K 06+070			11.81		118.10	Agosto 2025 a Origen	Según cartera topografica -Primera capa MSC 25	
K 06+070	K 06+080			11.81		118.10	Agosto 2025 a Origen	Según cartera topografica -Primera capa MSC 25	
K 06+080	K 06+090			11.81		118.10	Agosto 2025 a Origen	Según cartera topografica -Primera capa MSC 25	
K 06+090	K 06+100			11.81		118.10	Agosto 2025 a Origen	Según cartera topografica -Primera capa MSC 25	
K 06+100	K 06+110			11.81		118.10	Agosto 2025 a Origen	Según cartera topografica -Primera capa MSC 25	
K 06+110	K 06+120			11.81		118.10	Agosto 2025 a Origen	Según cartera topografica -Primera capa MSC 25	
K 06+120	K 06+130			11.81		118.10	Agosto 2025 a Origen	Según cartera topografica -Primera capa MSC 25	
K 06+130	K 06+140			11.81		118.10	Agosto 2025 a Origen	Según cartera topografica -Primera capa MSC 25	
K 06+140	K 06+150			11.81		118.10	Agosto 2025 a Origen	Según cartera topografica -Primera capa MSC 25	
K 06+150	K 06+160			11.81		118.10	Agosto 2025 a Origen	Según cartera topografica -Primera capa MSC 25	
K 06+160	K 06+170			11.81		118.10	Agosto 2025 a Origen	Según cartera topografica -Primera capa MSC 25	
K 06+170	K 06+180			11.81		118.10	Agosto 2025 a Origen	Según cartera topografica -Primera capa MSC 25	
K 06+180	K 06+190			11.81		118.10	Agosto 2025 a Origen	Según cartera topografica -Primera capa MSC 25	
K 06+190	K 06+200			11.81		118.10	Agosto 2025 a Origen	Según cartera topografica -Primera capa MSC 25	
K 06+200	K 06+210			11.81		118.10	Agosto 2025 a Origen	Según cartera topografica -Primera capa MSC 25	
K 06+210	K 06+220			11.81		118.10	Agosto 2025 a Origen	Según cartera topografica -Primera capa MSC 25	
K 06+220	K 06+230			11.81		118.10	Agosto 2025 a Origen	Según cartera topografica -Primera capa MSC 25	
K 06+230	K 06+240			11.81		118.10	Agosto 2025 a Origen	Según cartera topografica -Primera capa MSC 25	
K 06+240	K 06+250			11.81		118.10	Agosto 2025 a Origen	Según cartera topografica -Primera capa MSC 25	
K 06+250	K 06+260			11.81		118.10	Agosto 2025 a Origen	Según cartera topografica -Primera capa MSC 25	
K 06+260	K 06+270			11.81		118.10	Agosto 2025 a Origen	Según cartera topografica -Primera capa MSC 25	
K 06+270	K 06+280			11.81		118.10	Agosto 2025 a Origen	Según cartera topografica -Primera capa MSC 25	
K 06+280	K 06+290			11.81		118.10	Agosto 2025 a Origen	Según cartera topografica -Primera capa MSC 25	
K 06+290	K 06+300			11.81		118.10	Agosto 2025 a Origen	Según cartera topografica -Primera capa MSC 25	
K 06+300	K 06+310			11.81		118.10	Agosto 2025 a Origen	Según cartera topografica -Primera capa MSC 25	
K 06+310	K 06+320			11.81		118.10	Agosto 2025 a Origen	Según cartera topografica -Primera capa MSC 25	
K 06+320	K 06+330			11.81		118.10	Agosto 2025 a Origen	Según cartera topografica -Primera capa MSC 25	
K 06+330	K 06+340			11.81		118.10	Agosto 2025 a Origen	Según cartera topografica -Primera capa MSC 25	
K 06+340	K 06+350			11.81		118.10	Agosto 2025 a Origen	Según cartera topografica -Primera capa MSC 25	
K 06+350	K 06+360			11.81		118.10	Agosto 2025 a Origen	Según cartera topografica -Primera capa MSC 25	
K 06+360	K 06+370			11.94		118.75	Agosto 2025 a Origen	Según cartera topografica -Primera capa MSC 25	
K 06+370	K 06+380			12.25		120.93	Agosto 2025 a Origen	Según cartera topografica -Primera capa MSC 25	
K 06+380	K 06+390			12.70		124.74	Agosto 2025 a Origen	Según cartera topografica -Primera capa MSC 25	
K 06+390	K 06+400			13.28		129.90	Agosto 2025 a Origen	Según cartera topografica -Primera capa MSC 25	
K 06+400	K 06+410			13.95		136.14	Agosto 2025 a Origen	Según cartera topografica -Primera capa MSC 25	
K 06+410	K 06+420			14.69		143.18	Agosto 2025 a Origen	Según cartera topografica -Primera capa MSC 25	
K 06+420	K 06+430			15.46		150.74	Agosto 2025 a Origen	Según cartera topografica -Primera capa MSC 25	
K 06+430	K 06+440			15.46		154.60	Agosto 2025 a Origen	Según cartera topografica -Primera capa MSC 25	
K 06+440	K 06+450			15.46		154.60	Agosto 2025 a Origen	Según cartera topografica -Primera capa MSC 25	
K 06+450	K 06+460			15.46		154.60	Agosto 2025 a Origen	Según cartera topografica -Primera capa MSC 25	
K 06+460	K 06+470			15.46		154.60	Agosto 2025 a Origen	Según cartera topografica -Primera capa MSC 25	
K 06+470	K 06+480			15.46		154.60	Agosto 2025 a Origen	Según cartera topografica -Primera capa MSC 25	
K 06+480	K 06+490			15.46		154.60	Agosto 2025 a Origen	Según cartera topografica -Primera capa MSC 25	
K 06+490	K 06+500			15.46		154.60	Agosto 2025 a Origen	Según cartera topografica -Primera capa MSC 25	
K 06+500	K 06+510			15.46		154.60	Agosto 2025 a Origen	Según cartera topografica -Primera capa MSC 25	
K 06+510	K 06+520			15.46		154.60	Agosto 2025 a Origen	Según cartera topografica -Primera capa MSC 25	
K 06+520	K 06+530			15.46		154.60	Agosto 2025 a Origen	Según cartera topografica -Primera capa MSC 25	
K 06+530	K 06+540			15.46		154.60	Agosto 2025 a Origen	Según cartera topografica -Primera capa MSC 25	
K 06+540	K 06+550			15.42		154.41	Agosto 2025 a Origen	Según cartera topografica -Primera capa MSC 25	
K 06+550	K 06+560			15.41		154.16	Agosto 2025 a Origen	Según cartera topografica -Primera capa MSC 25	
K 06+560	K 06+570			15.03		152.19	Agosto 2025 a Origen	Según cartera topografica -Primera capa MSC 25	
K 06+570	K 06+580			14.29		146.59	Agosto 2025 a Origen	Según cartera topografica -Primera capa MSC 25	
K 06+580	K 06+590			13.25		137.70	Agosto 2025 a Origen	Según cartera topografica -Primera capa MSC 25	
K 06+590	K 06+600			12.27		127.59	Agosto 2025 a Origen	Según cartera topografica -Primera capa MSC 25	
K 06+600	K 06+610			11.45		118.60	Agosto 2025 a Origen	Según cartera topografica -Primera capa MSC 25	
K 06+610	K 06+620			11.10		56.38	Agosto 2025 a Origen	Según cartera topografica -Primera capa MSC 25	
K 00+000	K 00+010			4.64		46.20	Agosto 2025 a Origen	Según cartera topografica - capa unica MSC 25 retorno 4+200	
K 00+010	K 00+020			4.92		47.80	Agosto 2025 a Origen	Según cartera topografica - capa unica MSC 25 retorno 4+200	
K 00+020	K 00+030			5.63		52.73	Agosto 2025 a Origen	Según cartera topografica - capa unica MSC 25 retorno 4+200	
K 00+030	K 00+040			6.75		61.86	Agosto 2025 a Origen	Según cartera topografica - capa unica MSC 25 retorno 4+200	
K 00+040	K 00+050			13.56		101.56	Agosto 2025 a Origen	Según cartera topografica - capa unica MSC 25 retorno 4+200	
K 00+050	K 00+060			13.92		137.40	Agosto 2025 a Origen	Según cartera topografica - capa unica MSC 25 retorno 4+200	
K 00+060	K 00+070			15.51		147.15	Agosto 2025 a Origen	Según cartera topografica - capa unica MSC 25 retorno 4+200	
K 00+070	K 00+080			12.95		142.30	Agosto 2025 a Origen	Según cartera topografica - capa unica MSC 25 retorno 4+200	
K 00+080	K 00+090			8.98		109.65	Agosto 2025 a Origen	Según cartera topografica - capa unica MSC 25 retorno 4+200	
K 00+090	K 00+100			6.80		78.90	Agosto 2025 a Origen	Según cartera topografica - capa unica MSC 25 retorno 4+200	
K 00+100	K 00+110			5.79		62.93	Agosto 2025 a Origen	Según cartera topografica - capa unica MSC 25 retorno 4+200	
K 00+110	K 00+120			5.57		56.82	Agosto 2025 a Origen	Según cartera topografica - capa unica MSC 25 retorno 4+200	
K 00+120	K 00+130			5.16		53.65	Agosto 2025 a Origen	Según cartera topografica - capa unica MSC 25 retorno 4+200	
K 00+130	K 00+140			4.57		48.61	Agosto 2025 a Origen	Según cartera topografica - capa unica MSC 25 retorno 4+200	
K 00+140	K 00+150			4.29		44.27	Agosto 2025 a Origen	Según cartera topografica - capa unica MSC 25 retorno 4+200	
K 00+150	K 00+160			5.66		49.72	Agosto 2025 a Origen	Según cartera topografica - capa unica MSC 25 retorno 4+200	
K 00+160	K 00+170			5.61		56.31	Agosto 2025 a Origen	Según cartera topografica - capa unica MSC 25 retorno 4+200	
K 00+170	K 00+180			5.62		56.13	Agosto 2025 a Origen	Según cartera topografica - capa unica MSC 25 retorno 4+200	
K 00+180	K 00+190			5.60		56.08	Agosto 2025 a Origen	Según cartera topografica - capa unica MSC 25 retorno 4+200	
K 00+190	K 00+200			5.57		55.85	Agosto 2025 a Origen	Según cartera topografica - capa unica MSC 25 retorno 4+200	
K 00+200	K 00+210			5.57		55.72	Agosto 2025 a Origen	Según cartera topografica - capa unica MSC 25 retorno 4+200	
K 00+210	K 00+220			5.55		55.60	Agosto 2025 a Origen	Según cartera topografica - capa unica MSC 25 retorno 4+200	
K 00+220	K 00+230			5.54		55.43	Agosto 2025 a Origen	Según cartera topografica - capa unica MSC 25 retorno 4+200	
K 00+230	K 00+240			5.46		54.97	Agosto 2025 a Origen	Según cartera topografica - capa unica MSC 25 retorno 4+200	
K 00+240	K 00+250			5.54		54.98	Agosto 2025 a Origen	Según cartera topografica - capa unica MSC 25 retorno 4+200	
K 00+250	K 00+260			5.49		55.13	Agosto 2025 a Origen	Según cartera topografica - capa unica MSC 25 retorno 4+200	
K 00+260	K 00+270			5.51		54.99	Agosto 2025 a Origen	Según cartera topografica - capa unica MSC 25 retorno 4+200	
K 00+270	K 00+280			5.18		53.43	Agosto 2025 a Origen	Según cartera topografica - capa unica MSC 25 retorno 4+200	
K 00+280	K 00+290			4.64		49.09	Agosto 2025 a Origen	Según cartera topografica - capa unica MSC 25 retorno 4+200	
K 00+290	K 00+300			4.12		43.81	Agosto 2025 a Origen	Según cartera topografica - capa unica MSC 25 retorno 4+200	
K 00+300	K 00+310			3.60		38.58	Agosto 2025 a Origen	Según cartera topografica - capa unica MSC 25 retorno 4+200	
K 00+310	K 00+320			3.07		33.35	Agosto 2025 a Origen	Según cartera topografica - capa unica MSC 25 retorno 4+200	

ITEM		DESCRIPCIÓN				UNIDAD	CANTIDAD ANTERIOR	EN ESTA ACTA	CANTIDAD ACUMULADA
421-13		Riego de liga con emulsión asfáltica CRR-1				m2	710,304.00	70.00	710,374.00
KM INICIAL	KM FINAL	CARRIL	LONGITUD (m)	ANCHO (m)	ESPESOR (m)	AREA (m2)	FECHA	DESCRIPCIÓN	
K 00+320	K 00+330			2.67		28.71	Agosto 2025 a Origen	Según cartera topografica - capa unica MSC 25 retorno 4+200	
K 00+330	K 00+340			2.08		23.76	Agosto 2025 a Origen	Según cartera topografica - capa unica MSC 25 retorno 4+200	
K 00+020	K 00+030			1.22		18.30	Agosto 2025 a Origen	Según cartera topografica capa unica MSC 25 Retorno K5+300	
K 00+030	K 00+040			1.68		14.50	Agosto 2025 a Origen	Según cartera topografica capa unica MSC 25 Retorno K5+300	
K 00+040	K 00+050			2.15		19.15	Agosto 2025 a Origen	Según cartera topografica capa unica MSC 25 Retorno K5+300	
K 00+050	K 00+060			2.78		24.65	Agosto 2025 a Origen	Según cartera topografica capa unica MSC 25 Retorno K5+300	
K 00+060	K 00+070			3.11		29.45	Agosto 2025 a Origen	Según cartera topografica capa unica MSC 25 Retorno K5+300	
K 00+070	K 00+080			3.64		33.75	Agosto 2025 a Origen	Según cartera topografica capa unica MSC 25 Retorno K5+300	
K 00+080	K 00+090			3.82		37.30	Agosto 2025 a Origen	Según cartera topografica capa unica MSC 25 Retorno K5+300	
K 00+090	K 00+100			3.71		37.65	Agosto 2025 a Origen	Según cartera topografica capa unica MSC 25 Retorno K5+300	
K 00+100	K 00+110			4.37		40.40	Agosto 2025 a Origen	Según cartera topografica capa unica MSC 25 Retorno K5+300	
K 00+110	K 00+120			6.96		56.65	Agosto 2025 a Origen	Según cartera topografica capa unica MSC 25 Retorno K5+300	
K 00+120	K 00+130			14.72		108.40	Agosto 2025 a Origen	Según cartera topografica capa unica MSC 25 Retorno K5+300	
K 00+130	K 00+140			17.69		162.05	Agosto 2025 a Origen	Según cartera topografica capa unica MSC 25 Retorno K5+300	
K 00+140	K 00+150			18.40		180.45	Agosto 2025 a Origen	Según cartera topografica capa unica MSC 25 Retorno K5+300	
K 00+150	K 00+160			12.90		156.50	Agosto 2025 a Origen	Según cartera topografica capa unica MSC 25 Retorno K5+300	
K 00+160	K 00+170			9.37		111.35	Agosto 2025 a Origen	Según cartera topografica capa unica MSC 25 Retorno K5+300	
K 00+170	K 00+180			7.30		83.35	Agosto 2025 a Origen	Según cartera topografica capa unica MSC 25 Retorno K5+300	
K 00+180	K 00+190			6.43		68.65	Agosto 2025 a Origen	Según cartera topografica capa unica MSC 25 Retorno K5+300	
K 00+190	K 00+200			6.02		62.25	Agosto 2025 a Origen	Según cartera topografica capa unica MSC 25 Retorno K5+300	
K 00+200	K 00+210			5.70		58.60	Agosto 2025 a Origen	Según cartera topografica capa unica MSC 25 Retorno K5+300	
K 00+210	K 00+216			5.70		34.20	Agosto 2025 a Origen	Según cartera topografica capa unica MSC 25 Retorno K5+300	
K 00+010	K 00+020			11.65		58.23	Agosto 2025 a Origen	Según cartera topografica - capa unica MSC 25 Acceso Sur Calle 8	
K 00+020	K 00+030			11.65		116.45	Agosto 2025 a Origen	Según cartera topografica - capa unica MSC 25 Acceso Sur Calle 8	
K 00+030	K 00+040			11.65		116.48	Agosto 2025 a Origen	Según cartera topografica - capa unica MSC 25 Acceso Sur Calle 8	
K 00+040	K 00+050			11.65		116.50	Agosto 2025 a Origen	Según cartera topografica - capa unica MSC 25 Acceso Sur Calle 8	
K 00+050	K 00+055			11.97		59.04	Agosto 2025 a Origen	Según cartera topografica - capa unica MSC 25 Acceso Sur Calle 8	
K 00+050	K 00+060			12.62		61.46	Agosto 2025 a Origen	Según cartera topografica - capa unica MSC 25 Acceso Sur Calle 8	
K 00+060	K 00+065			12.93		63.87	Agosto 2025 a Origen	Según cartera topografica - capa unica MSC 25 Acceso Sur Calle 8	
K 00+065	K 00+070			12.88		64.53	Agosto 2025 a Origen	Según cartera topografica - capa unica MSC 25 Acceso Sur Calle 8	
K 00+070	K 00+075			12.88		64.41	Agosto 2025 a Origen	Según cartera topografica - capa unica MSC 25 Acceso Sur Calle 8	
K 00+070	K 00+080			12.32		62.99	Agosto 2025 a Origen	Según cartera topografica - capa unica MSC 25 Acceso Sur Calle 8	
K 00+080	K 00+085			12.32		61.58	Agosto 2025 a Origen	Según cartera topografica - capa unica MSC 25 Acceso Sur Calle 8	
K 00+085	K 00+090			11.65		59.91	Agosto 2025 a Origen	Según cartera topografica - capa unica MSC 25 Acceso Sur Calle 8	
K 00+090	K 00+100			11.65		116.50	Agosto 2025 a Origen	Según cartera topografica - capa unica MSC 25 Acceso Sur Calle 8	
K 00+100	K 00+110			11.65		116.50	Agosto 2025 a Origen	Según cartera topografica - capa unica MSC 25 Acceso Sur Calle 8	
K 00+110	K 00+120			11.65		116.50	Agosto 2025 a Origen	Según cartera topografica - capa unica MSC 25 Acceso Sur Calle 8	
K 00+120	K 00+130			11.65		116.50	Agosto 2025 a Origen	Según cartera topografica - capa unica MSC 25 Acceso Sur Calle 8	
K 00+130	K 00+140			11.65		116.50	Agosto 2025 a Origen	Según cartera topografica - capa unica MSC 25 Acceso Sur Calle 8	
K 00+140	K 00+150			11.65		116.50	Agosto 2025 a Origen	Según cartera topografica - capa unica MSC 25 Acceso Sur Calle 8	
K 00+150	K 00+160			11.65		116.50	Agosto 2025 a Origen	Según cartera topografica - capa unica MSC 25 Acceso Sur Calle 8	
K 00+160	K 00+170			11.65		116.50	Agosto 2025 a Origen	Según cartera topografica - capa unica MSC 25 Acceso Sur Calle 8	
K 00+170	K 00+180			11.65		116.50	Agosto 2025 a Origen	Según cartera topografica - capa unica MSC 25 Acceso Sur Calle 8	
K 00+180	K 00+190			11.65		116.50	Agosto 2025 a Origen	Según cartera topografica - capa unica MSC 25 Acceso Sur Calle 8	
K 00+190	K 00+200			11.65		116.50	Agosto 2025 a Origen	Según cartera topografica - capa unica MSC 25 Acceso Sur Calle 8	
K 00+200	K 00+210			11.65		116.50	Agosto 2025 a Origen	Según cartera topografica - capa unica MSC 25 Acceso Sur Calle 8	
K 00+210	K 00+220			11.65		116.50	Agosto 2025 a Origen	Según cartera topografica - capa unica MSC 25 Acceso Sur Calle 8	
K 00+220	K 00+230			11.65		116.50	Agosto 2025 a Origen	Según cartera topografica - capa unica MSC 25 Acceso Sur Calle 8	
K 00+230	K 00+240			11.65		116.50	Agosto 2025 a Origen	Según cartera topografica - capa unica MSC 25 Acceso Sur Calle 8	
K 00+240	K 00+250			11.65		116.50	Agosto 2025 a Origen	Según cartera topografica - capa unica MSC 25 Acceso Sur Calle 8	
K 00+250	K 00+260			11.65		116.50	Agosto 2025 a Origen	Según cartera topografica - capa unica MSC 25 Acceso Sur Calle 8	
K 00+260	K 00+270			11.65		116.50	Agosto 2025 a Origen	Según cartera topografica - capa unica MSC 25 Acceso Sur Calle 8	
K 00+270	K 00+280			11.65		116.50	Agosto 2025 a Origen	Según cartera topografica - capa unica MSC 25 Acceso Sur Calle 8	
K 00+280	K 00+290			11.65		116.50	Agosto 2025 a Origen	Según cartera topografica - capa unica MSC 25 Acceso Sur Calle 8	
K 00+290	K 00+300			11.65		116.50	Agosto 2025 a Origen	Según cartera topografica - capa unica MSC 25 Acceso Sur Calle 8	
K 00+300	K 00+310			11.65		116.50	Agosto 2025 a Origen	Según cartera topografica - capa unica MSC 25 Acceso Sur Calle 8	
K 00+310	K 00+320			11.65		116.50	Agosto 2025 a Origen	Según cartera topografica - capa unica MSC 25 Acceso Sur Calle 8	
K 00+320	K 00+330			11.65		116.50	Agosto 2025 a Origen	Según cartera topografica - capa unica MSC 25 Acceso Sur Calle 8	
K 00+330	K 00+340			11.65		116.50	Agosto 2025 a Origen	Según cartera topografica - capa unica MSC 25 Acceso Sur Calle 8	
K 00+340	K 00+350			11.65		116.50	Agosto 2025 a Origen	Según cartera topografica - capa unica MSC 25 Acceso Sur Calle 8	
K 00+350	K 00+360			11.65		116.50	Agosto 2025 a Origen	Según cartera topografica - capa unica MSC 25 Acceso Sur Calle 8	
K 00+360	K 00+370			11.65		116.50	Agosto 2025 a Origen	Según cartera topografica - capa unica MSC 25 Acceso Sur Calle 8	
K 00+370	K 00+380			11.65		116.50	Agosto 2025 a Origen	Según cartera topografica - capa unica MSC 25 Acceso Sur Calle 8	
K 00+380	K 00+390			11.65		116.50	Agosto 2025 a Origen	Según cartera topografica - capa unica MSC 25 Acceso Sur Calle 8	
K 00+390	K 00+400			11.65		116.50	Agosto 2025 a Origen	Según cartera topografica - capa unica MSC 25 Acceso Sur Calle 8	
K 00+400	K 00+410			11.65		116.50	Agosto 2025 a Origen	Según cartera topografica - capa unica MSC 25 Acceso Sur Calle 8	
K 00+410	K 00+420			11.65		116.50	Agosto 2025 a Origen	Según cartera topografica - capa unica MSC 25 Acceso Sur Calle 8	
K 00+420	K 00+430			11.65		116.50	Agosto 2025 a Origen	Según cartera topografica - capa unica MSC 25 Acceso Sur Calle 8	
K 00+430	K 00+440			11.65		116.50	Agosto 2025 a Origen	Según cartera topografica - capa unica MSC 25 Acceso Sur Calle 8	
K 00+440	K 00+450			11.65		116.50	Agosto 2025 a Origen	Según cartera topografica - capa unica MSC 25 Acceso Sur Calle 8	
K 00+450	K 00+460			11.65		116.50	Agosto 2025 a Origen	Según cartera topografica - capa unica MSC 25 Acceso Sur Calle 8	
K 00+460	K 00+470			11.65		116.50	Agosto 2025 a Origen	Según cartera topografica - capa unica MSC 25 Acceso Sur Calle 8	
K 00+470	K 00+480			11.65		116.50	Agosto 2025 a Origen	Según cartera topografica - capa unica MSC 25 Acceso Sur Calle 8	
K 00+480	K 00+490			11.65		116.50	Agosto 2025 a Origen	Según cartera topografica - capa unica MSC 25 Acceso Sur Calle 8	
K 00+490	K 00+500			11.65		116.50	Agosto 2025 a Origen	Según cartera topografica - capa unica MSC 25 Acceso Sur Calle 8	
K 00+020	K 00+030			10.81		27.03	Agosto 2025 a Origen	Según cartera topografica - capa unica MSC 25 Acceso Norte Calle 8	
K 00+030	K 00+040			10.81		108.10	Agosto 2025 a Origen	Según cartera topografica - capa unica MSC 25 Acceso Norte Calle 8	
K 00+040	K 00+050			10.81		108.10	Agosto 2025 a Origen	Según cartera topografica - capa unica MSC 25 Acceso Norte Calle 8	
K 00+050	K 00+060			10.81		108.10	Agosto 2025 a Origen	Según cartera topografica - capa unica MSC 25 Acceso Norte Calle 8	
K 00+060	K 00+070			10.81		108.10	Agosto 2025 a Origen	Según cartera topografica - capa unica MSC 25 Acceso Norte Calle 8	
K 00+070	K 00+080			10.81		108.10	Agosto 2025 a Origen	Según cartera topografica - capa unica MSC 25 Acceso Norte Calle 8	
K 00+080	K 00+090			10.81		108.10	Agosto 2025 a Origen	Según cartera topografica - capa unica MSC 25 Acceso Norte Calle 8	
K 00+090	K 00+100			10.81		108.10	Agosto 2025 a Origen	Según cartera topografica - capa unica MSC 25 Acceso Norte Calle 8	
K 00+100	K 00+110			10.81		108.10	Agosto 2025 a Origen	Según cartera topografica - capa unica MSC 25 Acceso Norte Calle 8	
K 00+110	K 00+120			10.81		108.10	Agosto 2025 a Origen	Según cartera topografica - capa unica MSC 25 Acceso Norte Calle 8	
K 00+120	K 00+130			10.81		108.10	Agosto 2025 a Origen	Según cartera topografica - capa unica MSC 25 Acceso Norte Calle 8	
K 00+130	K 00+140			10.81		108.10	Agosto 2025 a Origen	Según cartera topografica - capa unica MSC 25 Acceso Norte Calle 8	
K 00+140	K 00+150			10.81		108.10	Agosto 2025 a Origen	Según cartera topografica - capa unica MSC 25 Acceso Norte Calle 8	
K 00+150	K 00+160			10.81		108.10	Agosto 2025 a Origen	Según cartera topografica - capa unica MSC 25 Acceso Norte Calle 8	
K 00+160	K 00+170			10.81		108.10	Agosto 2025 a Origen	Según cartera topografica - capa unica MSC 25 Acceso Norte Calle 8	
K 00+170	K 00+180			10.81		108.10	Agosto 2025 a Origen	Según cartera topografica - capa unica MSC 25 Acceso Norte Calle 8	
K 00+180	K 00+190			10.81		108.10	Agosto 2025 a Origen	Según cartera topografica - capa unica MSC 25 Acceso Norte Calle 8	
K 00+190	K 00+200			10.81		108.10	Agosto 2025 a Origen	Según cartera topografica - capa unica MSC 25 Acceso Norte Calle 8	
K 00+200	K 00+210			10.81		108.10	Agosto 2025 a Origen	Según cartera topografica - capa unica MSC 25 Acceso Norte Calle 8	
K 00+210	K 00+220			10.81		108.10	Agosto 2025 a Origen	Según cartera topografica - capa unica MSC 25 Acceso Norte Calle 8	
K 00+220	K 00+230			10.81		108.10	Agosto 2025 a Origen	Según cartera topografica - capa unica MSC 25 Acceso Norte Calle 8	
K 00+230	K 00+240			10.81		108.10	Agosto 2025 a Origen	Según cartera topografica - capa unica MSC 25 Acceso Norte Calle 8	
K 00+240	K 00+250			10.81		108.10	Agosto 2025 a Origen	Según cartera topografica - capa unica MSC 25 Acceso Norte Calle 8	
K 00+250	K 00+260			10.81		108.10	Agosto 2025 a Origen	Según cartera topografica - capa unica MSC 25 Acceso Norte Calle 8	
K 00+260	K 00+270			10.81		108.10	Agosto 2025 a Origen	Según cartera topografica - capa unica MSC 25 Acceso Norte Calle 8	
K 00+270	K 00+280			10.81		108.10	Agosto 2025 a Origen	Según cartera topografica - capa unica MSC 25 Acceso Norte Calle 8	
K 00+280	K 00+290			10.81		108.10	Agosto 2025 a Origen	Según cartera topografica - capa unica MSC 25 Acceso Norte Calle 8	
K 00+290	K 00+300			10.81		108.10	Agosto 2025 a Origen	Según cartera topografica - capa unica MSC 25 Acceso Norte Calle 8	
K 00+300	K 00+310			10.81		108.10	Agosto 2025 a Origen	Según cartera topografica - capa unica MSC 25 Acceso Norte Calle 8	
K 00+310	K 00+320			10.81		108.10	Agosto 2025 a Origen	Según cartera topografica - capa unica MSC 25 Acceso Norte Calle 8	
K 00+320	K 00+330			10.81		108.10	Agosto 2025 a Origen	Según cartera topografica - capa unica MSC 25 Acceso Norte Calle 8	
K 00+330	K 00+340			10.81		108.10	Agosto 2025 a Origen	Según cartera topografica - capa unica MSC 25 Acceso Norte Calle 8	
K 00+340	K 00+350			10.81		108.10	Agosto 2025 a Origen	Según cartera topografica - capa unica MSC 25 Acceso Norte Calle 8	
K 00+350	K 00+360			10.81		108.10	Agosto 2025 a Origen	Según cartera topografica - capa unica MSC 25 Acceso Norte Calle 8	

ITEM		DESCRIPCIÓN				UNIDAD	CANTIDAD ANTERIOR	EN ESTA ACTA	CANTIDAD ACUMULADA
421-13		Riego de liga con emulsión asfáltica CRR-1				m2	710,304.00	70.00	710,374.00
KM INICIAL	KM FINAL	CARRIL	LONGITUD (m)	ANCHO (m)	ESPESOR (m)	AREA (m2)	FECHA	DESCRIPCIÓN	
K 00+360	K 00+370			10.81		108.10	Agosto 2025 a Origen	Según cartera topografica - capa unica MSC 25 Acceso Norte Calle 8	
K 00+370	K 00+380			10.81		108.10	Agosto 2025 a Origen	Según cartera topografica - capa unica MSC 25 Acceso Norte Calle 8	
K 00+380	K 00+390			10.81		108.10	Agosto 2025 a Origen	Según cartera topografica - capa unica MSC 25 Acceso Norte Calle 8	
K 00+390	K 00+400			10.81		108.10	Agosto 2025 a Origen	Según cartera topografica - capa unica MSC 25 Acceso Norte Calle 8	
K 00+400	K 00+410			10.81		108.10	Agosto 2025 a Origen	Según cartera topografica - capa unica MSC 25 Acceso Norte Calle 8	
K 00+410	K 00+420			10.81		108.10	Agosto 2025 a Origen	Según cartera topografica - capa unica MSC 25 Acceso Norte Calle 8	
K 00+420	K 00+430			10.81		108.10	Agosto 2025 a Origen	Según cartera topografica - capa unica MSC 25 Acceso Norte Calle 8	
K 00+430	K 00+440			10.65		107.28	Agosto 2025 a Origen	Según cartera topografica - capa unica MSC 25 Acceso Norte Calle 8	
K 00+440	K 00+450			10.82		107.35	Agosto 2025 a Origen	Según cartera topografica - capa unica MSC 25 Acceso Norte Calle 8	
K 00+450	K 00+460			11.11		109.68	Agosto 2025 a Origen	Según cartera topografica - capa unica MSC 25 Acceso Norte Calle 8	
K 00+460	K 00+470			11.35		112.29	Agosto 2025 a Origen	Según cartera topografica - capa unica MSC 25 Acceso Norte Calle 8	
K 00+470	K 00+480			11.35		113.45	Agosto 2025 a Origen	Según cartera topografica - capa unica MSC 25 Acceso Norte Calle 8	
K 00+480	K 00+485			11.35		56.73	Agosto 2025 a Origen	Según cartera topografica - capa unica MSC 25 Acceso Norte Calle 8	
K 00+000	K 00+010			15.18		155.24	Agosto 2025 a Origen	Según cartera topografica - Primera capa MSC 25 conectante 90 Grados	
K 00+010	K 00+020			14.71		149.45	Agosto 2025 a Origen	Según cartera topografica - Primera capa MSC 25 conectante 90 Grados	
K 00+020	K 00+030			13.68		141.94	Agosto 2025 a Origen	Según cartera topografica - Primera capa MSC 25 conectante 90 Grados	
K 00+030	K 00+040			12.86		132.70	Agosto 2025 a Origen	Según cartera topografica - Primera capa MSC 25 conectante 90 Grados	
K 00+040	K 00+050			12.05		124.58	Agosto 2025 a Origen	Según cartera topografica - Primera capa MSC 25 conectante 90 Grados	
K 00+050	K 00+060			10.75		113.98	Agosto 2025 a Origen	Según cartera topografica - Primera capa MSC 25 conectante 90 Grados	
K 00+060	K 00+070			10.41		105.79	Agosto 2025 a Origen	Según cartera topografica - Primera capa MSC 25 conectante 90 Grados	
K 00+070	K 00+080			10.39		104.00	Agosto 2025 a Origen	Según cartera topografica - Primera capa MSC 25 conectante 90 Grados	
K 00+080	K 00+090			10.79		105.87	Agosto 2025 a Origen	Según cartera topografica - Primera capa MSC 25 conectante 90 Grados	
K 00+090	K 00+100			10.81		107.99	Agosto 2025 a Origen	Según cartera topografica - Primera capa MSC 25 conectante 90 Grados	
K 00+100	K 00+110			10.81		108.11	Agosto 2025 a Origen	Según cartera topografica - Primera capa MSC 25 conectante 90 Grados	
K 00+110	K 00+120			10.81		108.11	Agosto 2025 a Origen	Según cartera topografica - Primera capa MSC 25 conectante 90 Grados	
K 00+120	K 00+130			10.81		108.11	Agosto 2025 a Origen	Según cartera topografica - Primera capa MSC 25 conectante 90 Grados	
K 00+130	K 00+140			10.81		108.11	Agosto 2025 a Origen	Según cartera topografica - Primera capa MSC 25 conectante 90 Grados	
K 00+140	K 00+150			10.81		108.11	Agosto 2025 a Origen	Según cartera topografica - Primera capa MSC 25 conectante 90 Grados	
K 00+150	K 00+160			10.81		108.11	Agosto 2025 a Origen	Según cartera topografica - Primera capa MSC 25 conectante 90 Grados	
K 00+160	K 00+170			10.81		108.11	Agosto 2025 a Origen	Según cartera topografica - Primera capa MSC 25 conectante 90 Grados	
K 00+170	K 00+180			10.81		108.11	Agosto 2025 a Origen	Según cartera topografica - Primera capa MSC 25 conectante 90 Grados	
K 00+180	K 00+190			10.81		108.11	Agosto 2025 a Origen	Según cartera topografica - Primera capa MSC 25 conectante 90 Grados	
K 00+190	K 00+200			10.81		108.11	Agosto 2025 a Origen	Según cartera topografica - Primera capa MSC 25 conectante 90 Grados	
K 00+200	K 00+210			10.81		108.11	Agosto 2025 a Origen	Según cartera topografica - Primera capa MSC 25 conectante 90 Grados	
K 00+210	K 00+220			10.81		108.11	Agosto 2025 a Origen	Según cartera topografica - Primera capa MSC 25 conectante 90 Grados	
K 00+220	K 00+230			10.81		108.11	Agosto 2025 a Origen	Según cartera topografica - Primera capa MSC 25 conectante 90 Grados	
K 00+230	K 00+240			10.81		108.11	Agosto 2025 a Origen	Según cartera topografica - Primera capa MSC 25 conectante 90 Grados	
K 00+240	K 00+250			10.81		108.11	Agosto 2025 a Origen	Según cartera topografica - Primera capa MSC 25 conectante 90 Grados	
K 00+250	K 00+260			10.81		108.11	Agosto 2025 a Origen	Según cartera topografica - Primera capa MSC 25 conectante 90 Grados	
K 00+260	K 00+270			10.81		108.11	Agosto 2025 a Origen	Según cartera topografica - Primera capa MSC 25 conectante 90 Grados	
K 00+270	K 00+280			10.81		108.11	Agosto 2025 a Origen	Según cartera topografica - Primera capa MSC 25 conectante 90 Grados	
K 00+280	K 00+290			10.81		108.11	Agosto 2025 a Origen	Según cartera topografica - Primera capa MSC 25 conectante 90 Grados	
K 00+290	K 00+300			10.81		108.11	Agosto 2025 a Origen	Según cartera topografica - Primera capa MSC 25 conectante 90 Grados	
K 00+300	K 00+310			10.81		108.11	Agosto 2025 a Origen	Según cartera topografica - Primera capa MSC 25 conectante 90 Grados	
K 00+310	K 00+320			10.81		108.11	Agosto 2025 a Origen	Según cartera topografica - Primera capa MSC 25 conectante 90 Grados	
K 00+320	K 00+330			10.81		108.11	Agosto 2025 a Origen	Según cartera topografica - Primera capa MSC 25 conectante 90 Grados	
K 00+330	K 00+340			10.81		108.11	Agosto 2025 a Origen	Según cartera topografica - Primera capa MSC 25 conectante 90 Grados	
K 00+340	K 00+350			10.81		108.11	Agosto 2025 a Origen	Según cartera topografica - Primera capa MSC 25 conectante 90 Grados	
K 00+350	K 00+360			10.81		108.11	Agosto 2025 a Origen	Según cartera topografica - Primera capa MSC 25 conectante 90 Grados	
K 00+360	K 00+370			10.81		108.11	Agosto 2025 a Origen	Según cartera topografica - Primera capa MSC 25 conectante 90 Grados	
K 00+370	K 00+380			10.81		108.11	Agosto 2025 a Origen	Según cartera topografica - Primera capa MSC 25 conectante 90 Grados	
K 00+380	K 00+390			10.81		108.11	Agosto 2025 a Origen	Según cartera topografica - Primera capa MSC 25 conectante 90 Grados	
K 00+390	K 00+400			10.70		107.55	Agosto 2025 a Origen	Según cartera topografica - Primera capa MSC 25 conectante 90 Grados	
K 00+400	K 00+410			10.64		106.68	Agosto 2025 a Origen	Según cartera topografica - Primera capa MSC 25 conectante 90 Grados	
K 00+410	K 00+420			10.77		107.01	Agosto 2025 a Origen	Según cartera topografica - Primera capa MSC 25 conectante 90 Grados	
K 00+420	K 00+430			10.76		107.63	Agosto 2025 a Origen	Según cartera topografica - Primera capa MSC 25 conectante 90 Grados	
K 00+430	K 00+435			10.10		52.16	Agosto 2025 a Origen	Según cartera topografica - Primera capa MSC 25 conectante 90 Grados	
K 00+000	K 00+010			18.34		193.20	Agosto 2025 a Origen	Según cartera topografica - capa unica MSC 25 Glorieta Calle 8	
K 00+010	K 00+020			18.86		185.97	Agosto 2025 a Origen	Según cartera topografica - capa unica MSC 25 Glorieta Calle 8	
K 00+020	K 00+030			18.98		189.18	Agosto 2025 a Origen	Según cartera topografica - capa unica MSC 25 Glorieta Calle 8	
K 00+030	K 00+040			21.33		201.53	Agosto 2025 a Origen	Según cartera topografica - capa unica MSC 25 Glorieta Calle 8	
K 00+040	K 00+050			16.34		188.32	Agosto 2025 a Origen	Según cartera topografica - capa unica MSC 25 Glorieta Calle 8	
K 00+050	K 00+060			16.34		163.35	Agosto 2025 a Origen	Según cartera topografica - capa unica MSC 25 Glorieta Calle 8	
K 00+060	K 00+070			15.51		159.21	Agosto 2025 a Origen	Según cartera topografica - capa unica MSC 25 Glorieta Calle 8	
K 00+070	K 00+075			15.37		77.18	Agosto 2025 a Origen	Según cartera topografica - capa unica MSC 25 Glorieta Calle 8	
K 00+075	K 00+080			16.08		78.62	Agosto 2025 a Origen	Según cartera topografica - capa unica MSC 25 Glorieta Calle 8	
K 00+080	K 00+090			19.20		176.40	Agosto 2025 a Origen	Según cartera topografica - capa unica MSC 25 Glorieta Calle 8	
K 00+090	K 00+095			16.34		88.85	Agosto 2025 a Origen	Según cartera topografica - capa unica MSC 25 Glorieta Calle 8	
K 00+095	K 00+096			16.36		16.35	Agosto 2025 a Origen	Según cartera topografica - capa unica MSC 25 Glorieta Calle 8	
K 00+096	K 00+100			15.98		64.68	Agosto 2025 a Origen	Según cartera topografica - capa unica MSC 25 Glorieta Calle 8	
K 00+100	K 00+110			16.98		164.82	Agosto 2025 a Origen	Según cartera topografica - capa unica MSC 25 Glorieta Calle 8	
K 00+110	K 00+120			20.44		187.09	Agosto 2025 a Origen	Según cartera topografica - capa unica MSC 25 Glorieta Calle 8	
K 00+120	K 00+130			18.23		193.32	Agosto 2025 a Origen	Según cartera topografica - capa unica MSC 25 Glorieta Calle 8	
K 00+130	K 00+135			18.23		91.14	Agosto 2025 a Origen	Según cartera topografica - capa unica MSC 25 Glorieta Calle 8	
K 00+135	K 00+150			18.17		273.00	Agosto 2025 a Origen	Según cartera topografica - capa unica MSC 25 Glorieta Calle 8	
K 00+150	K 00+160			12.20		151.86	Agosto 2025 a Origen	Según cartera topografica - capa unica MSC 25 Glorieta Calle 8	
K 00+160	K 00+170			19.25		157.23	Agosto 2025 a Origen	Según cartera topografica - capa unica MSC 25 Glorieta Calle 8	
K 00+170	K 00+180			16.00		176.23	Agosto 2025 a Origen	Según cartera topografica - capa unica MSC 25 Glorieta Calle 8	
K 00+180	K 00+190			19.96		179.82	Agosto 2025 a Origen	Según cartera topografica - capa unica MSC 25 Glorieta Calle 8	
K 00+190	K 00+200			15.40		176.82	Agosto 2025 a Origen	Según cartera topografica - capa unica MSC 25 Glorieta Calle 8	
K 00+200	K 00+210			15.00		152.00	Agosto 2025 a Origen	Según cartera topografica - capa unica MSC 25 Glorieta Calle 8	
K 00+210	K 00+220			16.50		157.50	Agosto 2025 a Origen	Según cartera topografica - capa unica MSC 25 Glorieta Calle 8	
K 00+220	K 00+230			15.91		162.05	Agosto 2025 a Origen	Según cartera topografica - capa unica MSC 25 Glorieta Calle 8	
K 00+230	K 00+240			16.00		159.55	Agosto 2025 a Origen	Según cartera topografica - capa unica MSC 25 Glorieta Calle 8	
K 00+240	K 00+250			16.21		161.05	Agosto 2025 a Origen	Según cartera topografica - capa unica MSC 25 Glorieta Calle 8	
K 00+250	K 00+260			15.55		158.77	Agosto 2025 a Origen	Según cartera topografica - capa unica MSC 25 Glorieta Calle 8	
K 00+000	K 00+010			7.04		91.02	Agosto 2025 a Origen	Según cartera topografica - capa unica MSC 25 Acceso Glorieta Occidente Calle 8	
K 00+010	K 00+020			7.08		70.57	Agosto 2025 a Origen	Según cartera topografica - capa unica MSC 25 Acceso Glorieta Occidente Calle 8	
K 00+020	K 00+030			12.11		95.92	Agosto 2025 a Origen	Según cartera topografica - capa unica MSC 25 Acceso Glorieta Occidente Calle 8	
K 00+030	K 00+040			12.17		121.36	Agosto 2025 a Origen	Según cartera topografica - capa unica MSC 25 Acceso Glorieta Occidente Calle 8	
K 00+040	K 00+050			16.97		145.67	Agosto 2025 a Origen	Según cartera topografica - capa unica MSC 25 Acceso Glorieta Occidente Calle 8	
K 00+050	K 00+060			18.99		179.79	Agosto 2025 a Origen	Según cartera topografica - capa unica MSC 25 Acceso Glorieta Occidente Calle 8	
K 00+060	K 00+070			17.51		182.49	Agosto 2025 a Origen	Según cartera topografica - capa unica MSC 25 Acceso Glorieta Occidente Calle 8	
K 00+070	K 00+080			15.49		165.00	Agosto 2025 a Origen	Según cartera topografica - capa unica MSC 25 Acceso Glorieta Occidente Calle 8	
K 00+080	K 00+090			13.00		142.45	Agosto 2025 a Origen	Según cartera topografica - capa unica MSC 25 Acceso Glorieta Occidente Calle 8	
K 00+090	K 00+100			10.73		118.64	Agosto 2025 a Origen	Según cartera topografica - capa unica MSC 25 Acceso Glorieta Occidente Calle 8	
K 00+100	K 00+110			7.00		88.64	Agosto 2025 a Origen	Según cartera topografica - capa unica MSC 25 Acceso Glorieta Occidente Calle 8	
K 00+110	K 00+120			7.00		70.00	Agosto 2025 a Origen	Según cartera topografica - capa unica MSC 25 Acceso Glorieta Occidente Calle 8	
K 00+120	K 00+123			7.00		21.00	Agosto 2025 a Origen	Según cartera topografica - capa unica MSC 25 Acceso Glorieta Occidente Calle 8	
K 00+063	K 00+064			1.07		0.97	Agosto 2025 a Origen	Según cartera topografica - capa unica MSC 25 Bahia Acceso Glorieta Occidente Calle 8	
K 00+064	K 00+066			1.41		2.49	Agosto 2025 a Origen	Según cartera topografica - capa unica MSC 25 Bahia Acceso Glorieta Occidente Calle 8	
K 00+066	K 00+068			1.69		3.10	Agosto 2025 a Origen	Según cartera topografica - capa unica MSC 25 Bahia Acceso Glorieta Occidente Calle 8	
K 00+068	K 00+070			1.96		3.65	Agosto 2025 a Origen	Según cartera topografica - capa unica MSC 25 Bahia Acceso Glorieta Occidente Calle 8	
K 00+070	K 00+072			2.23		4.19	Agosto 2025 a Origen	Según cartera topografica - capa unica MSC 25 Bahia Acceso Glorieta Occidente Calle 8	
K 00+072	K 00+074			2.51		4.74	Agosto 2025 a Origen	Según cartera topografica - capa unica MSC 25 Bahia Acceso Glorieta Occidente Calle 8	
K 00+074	K 00+076			2.67		5.17	Agosto 2025 a Origen	Según cartera topografica - capa unica MSC 25 Bahia Acceso Glorieta Occidente Calle 8	
K 00+076	K 00+078			2.65		5.32	Agosto 2025 a Origen	Según cartera topografica - capa unica MSC 25 Bahia Acceso Glorieta Occidente Calle 8	
K 00+078	K 00+080			2.64		5.29	Agosto 2025 a Origen	Según cartera topografica - capa unica MSC 25 Bahia Acceso Glorieta Occidente Calle 8	

ITEM		DESCRIPCIÓN				UNIDAD	CANTIDAD ANTERIOR	EN ESTA ACTA	CANTIDAD ACUMULADA
421-13		Riego de liga con emulsión asfáltica CRR-1				m2	710,304.00	70.00	710,374.00
KM INICIAL	KM FINAL	CARRIL	LONGITUD (m)	ANCHO (m)	ESPESOR (m)	AREA (m2)	FECHA	DESCRIPCIÓN	
K 00+080	K 00+082			2.63		5.27	Agosto 2025 a Origen	Según cartera topografica - capa unica MSC 25 Bahia Acceso Glorieta Occidente Calle 8	
K 00+082	K 00+084			2.61		5.24	Agosto 2025 a Origen	Según cartera topografica - capa unica MSC 25 Bahia Acceso Glorieta Occidente Calle 8	
K 00+084	K 00+086			2.59		5.21	Agosto 2025 a Origen	Según cartera topografica - capa unica MSC 25 Bahia Acceso Glorieta Occidente Calle 8	
K 00+086	K 00+088			2.59		5.19	Agosto 2025 a Origen	Según cartera topografica - capa unica MSC 25 Bahia Acceso Glorieta Occidente Calle 8	
K 00+088	K 00+090			2.31		4.90	Agosto 2025 a Origen	Según cartera topografica - capa unica MSC 25 Bahia Acceso Glorieta Occidente Calle 8	
K 00+090	K 00+092			1.97		4.28	Agosto 2025 a Origen	Según cartera topografica - capa unica MSC 25 Bahia Acceso Glorieta Occidente Calle 8	
K 00+092	K 00+094			1.64		3.61	Agosto 2025 a Origen	Según cartera topografica - capa unica MSC 25 Bahia Acceso Glorieta Occidente Calle 8	
K 00+094	K 00+096			1.31		2.95	Agosto 2025 a Origen	Según cartera topografica - capa unica MSC 25 Bahia Acceso Glorieta Occidente Calle 8	
K 00+096	K 00+098			0.97		2.28	Agosto 2025 a Origen	Según cartera topografica - capa unica MSC 25 Bahia Acceso Glorieta Occidente Calle 8	
K 00+098	K 00+100			0.64		1.61	Agosto 2025 a Origen	Según cartera topografica - capa unica MSC 25 Bahia Acceso Glorieta Occidente Calle 8	
K 00+140	K 00+145			9.10		33.39	Agosto 2025 a Origen	Según cartera topografica - capa unica MSC 25 Acceso Occidente Glorieta Calle 8	
K 00+145	K 00+150			9.00		45.24	Agosto 2025 a Origen	Según cartera topografica - capa unica MSC 25 Acceso Occidente Glorieta Calle 8	
K 00+150	K 00+155			9.00		45.00	Agosto 2025 a Origen	Según cartera topografica - capa unica MSC 25 Acceso Occidente Glorieta Calle 8	
K 00+155	K 00+160			9.00		45.00	Agosto 2025 a Origen	Según cartera topografica - capa unica MSC 25 Acceso Occidente Glorieta Calle 8	
K 00+160	K 00+165			9.00		45.00	Agosto 2025 a Origen	Según cartera topografica - capa unica MSC 25 Acceso Occidente Glorieta Calle 8	
K 00+165	K 00+170			5.96		37.40	Agosto 2025 a Origen	Según cartera topografica - capa unica MSC 25 Acceso Occidente Glorieta Calle 8	
K 00+170	K 00+175			2.49		21.11	Agosto 2025 a Origen	Según cartera topografica - capa unica MSC 25 Acceso Occidente Glorieta Calle 8	
K 00+009	K 00+010			4.49		4.51	Agosto 2025 a Origen	Según cartera topografica - capa unica MSC 25 Retorno 0+850 Norte	
K 00+010	K 00+020			4.89		46.91	Agosto 2025 a Origen	Según cartera topografica - capa unica MSC 25 Retorno 0+850 Norte	
K 00+020	K 00+030			5.27		50.82	Agosto 2025 a Origen	Según cartera topografica - capa unica MSC 25 Retorno 0+850 Norte	
K 00+030	K 00+040			5.70		54.86	Agosto 2025 a Origen	Según cartera topografica - capa unica MSC 25 Retorno 0+850 Norte	
K 00+040	K 00+050			7.75		67.23	Agosto 2025 a Origen	Según cartera topografica - capa unica MSC 25 Retorno 0+850 Norte	
K 00+050	K 00+060			13.22		104.82	Agosto 2025 a Origen	Según cartera topografica - capa unica MSC 25 Retorno 0+850 Norte	
K 00+060	K 00+070			13.60		134.09	Agosto 2025 a Origen	Según cartera topografica - capa unica MSC 25 Retorno 0+850 Norte	
K 00+070	K 00+080			13.90		137.50	Agosto 2025 a Origen	Según cartera topografica - capa unica MSC 25 Retorno 0+850 Norte	
K 00+080	K 00+090			12.05		129.73	Agosto 2025 a Origen	Según cartera topografica - capa unica MSC 25 Retorno 0+850 Norte	
K 00+090	K 00+100			8.51		102.77	Agosto 2025 a Origen	Según cartera topografica - capa unica MSC 25 Retorno 0+850 Norte	
K 00+100	K 00+110			6.59		75.50	Agosto 2025 a Origen	Según cartera topografica - capa unica MSC 25 Retorno 0+850 Norte	
K 00+110	K 00+120			5.52		60.55	Agosto 2025 a Origen	Según cartera topografica - capa unica MSC 25 Retorno 0+850 Norte	
K 00+120	K 00+130			4.95		52.36	Agosto 2025 a Origen	Según cartera topografica - capa unica MSC 25 Retorno 0+850 Norte	
K 00+130	K 00+140			4.66		48.09	Agosto 2025 a Origen	Según cartera topografica - capa unica MSC 25 Retorno 0+850 Norte	
K 00+140	K 00+150			4.65		46.59	Agosto 2025 a Origen	Según cartera topografica - capa unica MSC 25 Retorno 0+850 Norte	
K 00+150	K 00+160			4.65		46.55	Agosto 2025 a Origen	Según cartera topografica - capa unica MSC 25 Retorno 0+850 Norte	
K 00+160	K 00+170			4.65		46.55	Agosto 2025 a Origen	Según cartera topografica - capa unica MSC 25 Retorno 0+850 Norte	
K 00+170	K 00+180			4.65		46.55	Agosto 2025 a Origen	Según cartera topografica - capa unica MSC 25 Retorno 0+850 Norte	
K 00+180	K 00+190			4.65		46.55	Agosto 2025 a Origen	Según cartera topografica - capa unica MSC 25 Retorno 0+850 Norte	
K 00+190	K 00+200			4.65		46.50	Agosto 2025 a Origen	Según cartera topografica - capa unica MSC 25 Retorno 0+850 Norte	
K 00+200	K 00+210			4.65		46.50	Agosto 2025 a Origen	Según cartera topografica - capa unica MSC 25 Retorno 0+850 Norte	
K 00+210	K 00+220			4.65		46.54	Agosto 2025 a Origen	Según cartera topografica - capa unica MSC 25 Retorno 0+850 Norte	
K 00+220	K 00+230			4.66		46.54	Agosto 2025 a Origen	Según cartera topografica - capa unica MSC 25 Retorno 0+850 Norte	
K 00+230	K 00+240			4.32		44.89	Agosto 2025 a Origen	Según cartera topografica - capa unica MSC 25 Retorno 0+850 Norte	
K 00+240	K 00+250			3.43		38.76	Agosto 2025 a Origen	Según cartera topografica - capa unica MSC 25 Retorno 0+850 Norte	
K 00+250	K 00+260			2.80		31.15	Agosto 2025 a Origen	Según cartera topografica - capa unica MSC 25 Retorno 0+850 Norte	
K 00+260	K 00+270			2.29		25.45	Agosto 2025 a Origen	Según cartera topografica - capa unica MSC 25 Retorno 0+850 Norte	
K 00+270	K 00+280			1.85		20.70	Agosto 2025 a Origen	Según cartera topografica - capa unica MSC 25 Retorno 0+850 Norte	
K 00+280	K 00+290			1.52		16.85	Agosto 2025 a Origen	Según cartera topografica - capa unica MSC 25 Retorno 0+850 Norte	
K 00+290	K 00+300			1.12		13.20	Agosto 2025 a Origen	Según cartera topografica - capa unica MSC 25 Retorno 0+850 Norte	
K 00+000	K 00+010			1.66		13.32	Agosto 2025 a Origen	Según cartera topografica - MSC 25 Retorno 0+850 Sur	
K 00+010	K 00+020			2.33		19.95	Agosto 2025 a Origen	Según cartera topografica - MSC 25 Retorno 0+850 Sur	
K 00+020	K 00+030			2.99		26.59	Agosto 2025 a Origen	Según cartera topografica - MSC 25 Retorno 0+850 Sur	
K 00+030	K 00+040			3.65		33.20	Agosto 2025 a Origen	Según cartera topografica - MSC 25 Retorno 0+850 Sur	
K 00+040	K 00+050			4.31		39.82	Agosto 2025 a Origen	Según cartera topografica - MSC 25 Retorno 0+850 Sur	
K 00+050	K 00+060			4.65		44.84	Agosto 2025 a Origen	Según cartera topografica - MSC 25 Retorno 0+850 Sur	
K 00+060	K 00+070			4.66		46.55	Agosto 2025 a Origen	Según cartera topografica - MSC 25 Retorno 0+850 Sur	
K 00+070	K 00+080			4.65		46.55	Agosto 2025 a Origen	Según cartera topografica - MSC 25 Retorno 0+850 Sur	
K 00+080	K 00+090			4.65		46.55	Agosto 2025 a Origen	Según cartera topografica - MSC 25 Retorno 0+850 Sur	
K 00+090	K 00+100			4.67		46.64	Agosto 2025 a Origen	Según cartera topografica - MSC 25 Retorno 0+850 Sur	
K 00+100	K 00+110			5.03		48.50	Agosto 2025 a Origen	Según cartera topografica - MSC 25 Retorno 0+850 Sur	
K 00+110	K 00+120			5.89		54.59	Agosto 2025 a Origen	Según cartera topografica - MSC 25 Retorno 0+850 Sur	
K 00+120	K 00+130			7.16		65.27	Agosto 2025 a Origen	Según cartera topografica - MSC 25 Retorno 0+850 Sur	
K 00+130	K 00+140			13.55		103.57	Agosto 2025 a Origen	Según cartera topografica - MSC 25 Retorno 0+850 Sur	
K 00+140	K 00+150			13.78		136.65	Agosto 2025 a Origen	Según cartera topografica - MSC 25 Retorno 0+850 Sur	
K 00+150	K 00+160			12.97		133.75	Agosto 2025 a Origen	Según cartera topografica - MSC 25 Retorno 0+850 Sur	
K 00+160	K 00+170			11.74		123.55	Agosto 2025 a Origen	Según cartera topografica - MSC 25 Retorno 0+850 Sur	
K 00+170	K 00+180			6.05		88.95	Agosto 2025 a Origen	Según cartera topografica - MSC 25 Retorno 0+850 Sur	
K 00+180	K 00+190			3.73		48.90	Agosto 2025 a Origen	Según cartera topografica - MSC 25 Retorno 0+850 Sur	
K 00+190	K 00+200			3.08		34.05	Agosto 2025 a Origen	Según cartera topografica - MSC 25 Retorno 0+850 Sur	
K 00+200	K 00+210			3.04		30.60	Agosto 2025 a Origen	Según cartera topografica - MSC 25 Retorno 0+850 Sur	
K 00+210	K 00+220			2.96		30.00	Agosto 2025 a Origen	Según cartera topografica - MSC 25 Retorno 0+850 Sur	
K 00+220	K 00+230			2.32		26.40	Agosto 2025 a Origen	Según cartera topografica - MSC 25 Retorno 0+850 Sur	
K 00+230	K 00+240			2.32		23.20	Agosto 2025 a Origen	Según cartera topografica - MSC 25 Retorno 0+850 Sur	
K 00+240	K 00+250			1.63		19.75	Agosto 2025 a Origen	Según cartera topografica - MSC 25 Retorno 0+850 Sur	
K 00+250	K 00+260			2.48		20.55	Agosto 2025 a Origen	Según cartera topografica - MSC 25 Retorno 0+850 Sur	
K 00+260	K 00+270			1.80		21.40	Agosto 2025 a Origen	Según cartera topografica - MSC 25 Retorno 0+850 Sur	
K 00+270	K 00+280			1.18		14.90	Agosto 2025 a Origen	Según cartera topografica - MSC 25 Retorno 0+850 Sur	
K 00+000	K 00+010			11.15		109.05	Agosto 2025 a Origen	Según cartera topografica - MSC 25 Sur Acceso Calle 8	
K 00+010	K 00+020			11.53		113.40	Agosto 2025 a Origen	Según cartera topografica - MSC 25 Sur Acceso Calle 8	
K 00+020	K 00+030			11.69		116.10	Agosto 2025 a Origen	Según cartera topografica - MSC 25 Sur Acceso Calle 8	
K 00+030	K 00+040			11.63		116.60	Agosto 2025 a Origen	Según cartera topografica - MSC 25 Sur Acceso Calle 8	
K 00+040	K 00+050			10.82		112.25	Agosto 2025 a Origen	Según cartera topografica - MSC 25 Sur Acceso Calle 8	
K 00+050	K 00+060			10.88		108.50	Agosto 2025 a Origen	Según cartera topografica - MSC 25 Sur Acceso Calle 8	
K 00+060	K 00+070			11.96		114.19	Agosto 2025 a Origen	Según cartera topografica - MSC 25 Sur Acceso Calle 8	
K 00+070	K 00+080			18.21		150.84	Agosto 2025 a Origen	Según cartera topografica - MSC 25 Sur Acceso Calle 8	
K 00+080	K 00+090			23.04		206.25	Agosto 2025 a Origen	Según cartera topografica - MSC 25 Sur Acceso Calle 8	
K 00+090	K 00+100			23.12		230.82	Agosto 2025 a Origen	Según cartera topografica - MSC 25 Sur Acceso Calle 8	
K 00+100	K 00+110			21.95		225.38	Agosto 2025 a Origen	Según cartera topografica - MSC 25 Sur Acceso Calle 8	
K 00+110	K 00+120			25.02		234.89	Agosto 2025 a Origen	Según cartera topografica - MSC 25 Sur Acceso Calle 8	
K 00+120	K 00+124			19.62		92.63	Agosto 2025 a Origen	Según cartera topografica - MSC 25 Sur Acceso Calle 8	
K 00+045	K 00+050			4.08		18.82	Agosto 2025 a Origen	Según cartera topografica -MSC 25 Cruce de cogua Aceleracion	
K 00+050	K 00+060			5.31		46.95	Agosto 2025 a Origen	Según cartera topografica -MSC 25 Cruce de cogua Aceleracion	
K 00+060	K 00+070			6.45		58.77	Agosto 2025 a Origen	Según cartera topografica -MSC 25 Cruce de cogua Aceleracion	
K 00+070	K 00+080			7.96		72.05	Agosto 2025 a Origen	Según cartera topografica -MSC 25 Cruce de cogua Aceleracion	
K 00+080	K 00+090			8.97		84.68	Agosto 2025 a Origen	Según cartera topografica -MSC 25 Cruce de cogua Aceleracion	
K 00+090	K 00+100			9.13		90.50	Agosto 2025 a Origen	Según cartera topografica -MSC 25 Cruce de cogua Aceleracion	
K 00+100	K 00+110			8.06		85.95	Agosto 2025 a Origen	Según cartera topografica -MSC 25 Cruce de cogua Aceleracion	
K 00+140	K 00+150			7.40		53.45	Agosto 2025 a Origen	Según cartera topografica -MSC 25 Cruce de cogua Desaceleracion	
K 00+150	K 00+160			7.15		72.77	Agosto 2025 a Origen	Según cartera topografica -MSC 25 Cruce de cogua Desaceleracion	
K 00+160	K 00+170			7.96		75.59	Agosto 2025 a Origen	Según cartera topografica -MSC 25 Cruce de cogua Desaceleracion	
K 00+170	K 00+180			5.55		67.59	Agosto 2025 a Origen	Según cartera topografica -MSC 25 Cruce de cogua Desaceleracion	
K 00+180	K 00+190			5.16		53.59	Agosto 2025 a Origen	Según cartera topografica -MSC 25 Cruce de cogua Desaceleracion	
K 00+190	K 00+200			5.28		52.23	Agosto 2025 a Origen	Según cartera topografica -MSC 25 Cruce de cogua Desaceleracion	
K 00+010	K 00+020						Agosto 2025 a Origen	Según cartera topografica -MSC 25 Norte Acceso glorieta calle 8	
K 00+020	K 00+030			10.76		18.12	Agosto 2025 a Origen	Según cartera topografica -MSC 25 Norte Acceso glorieta calle 8	
K 00+030	K 00+035			10.59		17.70	Agosto 2025 a Origen	Según cartera topografica -MSC 25 Norte Acceso glorieta calle 8	
K 00+035	K 00+040			11.68		37.89	Agosto 2025 a Origen	Según cartera topografica -MSC 25 Norte Acceso glorieta calle 8	

ITEM		DESCRIPCIÓN				UNIDAD	CANTIDAD ANTERIOR	EN ESTA ACTA	CANTIDAD ACUMULADA
421-13		Riego de liga con emulsión asfáltica CRR-1				m2	710,304.00	70.00	710,374.00
KM INICIAL	KM FINAL	CARRIL	LONGITUD (m)	ANCHO (m)	ESPESOR (m)	AREA (m2)	FECHA	DESCRIPCIÓN	
K 00+040	K 00+050			11.65		116.64	Agosto 2025 a Origen	Según cartera topografica -MSC 25 Norte Acceso glorieta calle 8	
K 00+050	K 00+055			11.58		58.09	Agosto 2025 a Origen	Según cartera topografica -MSC 25 Norte Acceso glorieta calle 8	
K 00+055	K 00+060			11.58		57.92	Agosto 2025 a Origen	Según cartera topografica -MSC 25 Norte Acceso glorieta calle 8	
K 00+060	K 00+065			11.73		58.28	Agosto 2025 a Origen	Según cartera topografica -MSC 25 Norte Acceso glorieta calle 8	
K 00+065	K 00+070			11.73		58.64	Agosto 2025 a Origen	Según cartera topografica -MSC 25 Norte Acceso glorieta calle 8	
K 00+070	K 00+075			11.73		58.63	Agosto 2025 a Origen	Según cartera topografica -MSC 25 Norte Acceso glorieta calle 8	
K 00+075	K 00+080			11.71		58.58	Agosto 2025 a Origen	Según cartera topografica -MSC 25 Norte Acceso glorieta calle 8	
K 00+080	K 00+085			11.71		58.54	Agosto 2025 a Origen	Según cartera topografica -MSC 25 Norte Acceso glorieta calle 8	
K 00+080	K 00+090			10.64		55.89	Agosto 2025 a Origen	Según cartera topografica -MSC 25 Norte Acceso glorieta calle 8	
K 00+090	K 00+100			10.75		106.95	Agosto 2025 a Origen	Según cartera topografica -MSC 25 Norte Acceso glorieta calle 8	
K 00+100	K 00+110			11.56		111.54	Agosto 2025 a Origen	Según cartera topografica -MSC 25 Norte Acceso glorieta calle 8	
K 00+110	K 00+120			11.76		116.60	Agosto 2025 a Origen	Según cartera topografica -MSC 25 Norte Acceso glorieta calle 8	
K 00+120	K 00+130			11.46		116.11	Agosto 2025 a Origen	Según cartera topografica -MSC 25 Norte Acceso glorieta calle 8	
K 00+130	K 00+140			11.47		114.68	Agosto 2025 a Origen	Según cartera topografica -MSC 25 Norte Acceso glorieta calle 8	
K 00+140	K 00+150			11.04		112.54	Agosto 2025 a Origen	Según cartera topografica -MSC 25 Norte Acceso glorieta calle 8	
K 00+150	K 00+151			11.04		15.23	Agosto 2025 a Origen	Según cartera topografica -MSC 25 Norte Acceso glorieta calle 8	
K 00+100	K 00+110			11.56		111.05	Agosto 2025 a Origen	Según cartera topografica -Acceso conectante Cr 36 Paso Ancho	
K 00+110	K 00+120			8.66		101.10	Agosto 2025 a Origen	Según cartera topografica -Acceso conectante Cr 36 Paso Ancho	
K 00+120	K 00+130			4.40		65.30	Agosto 2025 a Origen	Según cartera topografica -Acceso conectante Cr 36 Paso Ancho	
K 00+130	K 00+140			2.98		36.90	Agosto 2025 a Origen	Según cartera topografica -Acceso conectante Cr 36 Paso Ancho	
K 00+140	K 00+150			1.22		21.00	Agosto 2025 a Origen	Según cartera topografica -Acceso conectante Cr 36 Paso Ancho	
K 00+150	K 00+160			1.22		12.18	Agosto 2025 a Origen	Según cartera topografica -Acceso conectante Cr 36 Paso Ancho	
K 00+025	K 00+030			12.30		-	Agosto 2025 a Origen	Según cartera topografica -Conectante Oriental Calle 8 salida	
K 00+030	K 00+035			9.18		53.70	Agosto 2025 a Origen	Según cartera topografica -Conectante Oriental Calle 8 salida	
K 00+035	K 00+040			9.19		45.94	Agosto 2025 a Origen	Según cartera topografica -Conectante Oriental Calle 8 salida	
K 00+040	K 00+045			16.01		63.00	Agosto 2025 a Origen	Según cartera topografica -Conectante Oriental Calle 8 salida	
K 00+045	K 00+050			13.70		74.26	Agosto 2025 a Origen	Según cartera topografica -Conectante Oriental Calle 8 salida	
K 00+050	K 00+055			11.53		63.06	Agosto 2025 a Origen	Según cartera topografica -Conectante Oriental Calle 8 salida	
K 00+055	K 00+060						Agosto 2025 a Origen	Según cartera topografica -Conectante Oriental Calle 8 salida	
K 00+060	K 00+065						Agosto 2025 a Origen	Según cartera topografica -Conectante Oriental Calle 8 salida	
K 00+065	K 00+070						Agosto 2025 a Origen	Según cartera topografica -Conectante Oriental Calle 8 salida	
K 00+070	K 00+075						Agosto 2025 a Origen	Según cartera topografica -Conectante Oriental Calle 8 salida	
K 00+075	K 00+080						Agosto 2025 a Origen	Según cartera topografica -Conectante Oriental Calle 8 salida	
K 00+080	K 00+085						Agosto 2025 a Origen	Según cartera topografica -Conectante Oriental Calle 8 salida	
K 00+085	K 00+090						Agosto 2025 a Origen	Según cartera topografica -Conectante Oriental Calle 8 salida	
K 00+090	K 00+095						Agosto 2025 a Origen	Según cartera topografica -Conectante Oriental Calle 8 salida	
K 00+095	K 00+100						Agosto 2025 a Origen	Según cartera topografica -Conectante Oriental Calle 8 salida	
K 00+075	K 00+080			9.51		47.57	Agosto 2025 a Origen	Según cartera topografica -Oriental Conectante Calle 8 Entrada	
K 00+080	K 00+085			9.51		47.55	Agosto 2025 a Origen	Según cartera topografica -Oriental Conectante Calle 8 Entrada	
K 03+720	K 03+730			11.65		58.23	Agosto 2025 a Origen	Según cartera topografica -Segunda capa MSC 25	
K 03+730	K 03+740			11.65		116.45	Agosto 2025 a Origen	Según cartera topografica -Segunda capa MSC 25	
K 03+740	K 03+750			11.65		116.45	Agosto 2025 a Origen	Según cartera topografica -Segunda capa MSC 25	
K 03+750	K 03+760			11.65		116.45	Agosto 2025 a Origen	Según cartera topografica -Segunda capa MSC 25	
K 03+760	K 03+770			11.65		116.45	Agosto 2025 a Origen	Según cartera topografica -Segunda capa MSC 25	
K 03+770	K 03+780			11.65		116.45	Agosto 2025 a Origen	Según cartera topografica -Segunda capa MSC 25	
K 03+780	K 03+790			11.65		116.45	Agosto 2025 a Origen	Según cartera topografica -Segunda capa MSC 25	
K 03+790	K 03+800			11.65		116.45	Agosto 2025 a Origen	Según cartera topografica -Segunda capa MSC 25	
K 03+800	K 03+810			11.65		116.45	Agosto 2025 a Origen	Según cartera topografica -Segunda capa MSC 25	
K 03+810	K 03+820			11.65		116.45	Agosto 2025 a Origen	Según cartera topografica -Segunda capa MSC 25	
K 03+820	K 03+830			0.00		58.23	Agosto 2025 a Origen	Según cartera topografica -Segunda capa MSC 25	
K 04+220	K 04+230			10.65		53.23	Agosto 2025 a Origen	Según cartera topografica -Segunda capa MSC 25	
K 04+230	K 04+240			15.08		128.65	Agosto 2025 a Origen	Según cartera topografica -Segunda capa MSC 25	
K 04+240	K 04+250			14.78		149.33	Agosto 2025 a Origen	Según cartera topografica -Segunda capa MSC 25	
K 04+250	K 04+260			14.40		145.92	Agosto 2025 a Origen	Según cartera topografica -Segunda capa MSC 25	
K 04+260	K 04+270			13.94		141.73	Agosto 2025 a Origen	Según cartera topografica -Segunda capa MSC 25	
K 04+270	K 04+280			13.41		136.76	Agosto 2025 a Origen	Según cartera topografica -Segunda capa MSC 25	
K 04+280	K 04+290			12.79		130.99	Agosto 2025 a Origen	Según cartera topografica -Segunda capa MSC 25	
K 04+290	K 04+300			12.10		124.44	Agosto 2025 a Origen	Según cartera topografica -Segunda capa MSC 25	
K 04+300	K 04+310			11.65		118.71	Agosto 2025 a Origen	Según cartera topografica -Segunda capa MSC 25	
K 04+310	K 04+320			11.65		116.45	Agosto 2025 a Origen	Según cartera topografica -Segunda capa MSC 25	
K 04+320	K 04+330			11.65		116.45	Agosto 2025 a Origen	Según cartera topografica -Segunda capa MSC 25	
K 04+330	K 04+340			11.65		116.45	Agosto 2025 a Origen	Según cartera topografica -Segunda capa MSC 25	
K 04+340	K 04+350			11.65		116.45	Agosto 2025 a Origen	Según cartera topografica -Segunda capa MSC 25	
K 04+350	K 04+360			11.65		116.45	Agosto 2025 a Origen	Según cartera topografica -Segunda capa MSC 25	
K 04+360	K 04+370			11.65		116.45	Agosto 2025 a Origen	Según cartera topografica -Segunda capa MSC 25	
K 04+370	K 04+380			11.65		116.45	Agosto 2025 a Origen	Según cartera topografica -Segunda capa MSC 25	
K 04+380	K 04+390			11.65		116.45	Agosto 2025 a Origen	Según cartera topografica -Segunda capa MSC 25	
K 04+390	K 04+400			11.65		116.45	Agosto 2025 a Origen	Según cartera topografica -Segunda capa MSC 25	
K 04+400	K 04+410			11.65		116.45	Agosto 2025 a Origen	Según cartera topografica -Segunda capa MSC 25	
K 04+410	K 04+420			11.65		116.45	Agosto 2025 a Origen	Según cartera topografica -Segunda capa MSC 25	
K 04+420	K 04+430			11.65		116.45	Agosto 2025 a Origen	Según cartera topografica -Segunda capa MSC 25	
K 04+430	K 04+440			11.69		116.66	Agosto 2025 a Origen	Según cartera topografica -Segunda capa MSC 25	
K 04+440	K 04+450			11.93		118.09	Agosto 2025 a Origen	Según cartera topografica -Segunda capa MSC 25	
K 04+450	K 04+460			12.26		120.95	Agosto 2025 a Origen	Según cartera topografica -Segunda capa MSC 25	
K 04+460	K 04+470			12.66		124.60	Agosto 2025 a Origen	Según cartera topografica -Segunda capa MSC 25	
K 04+470	K 04+480			13.15		129.04	Agosto 2025 a Origen	Según cartera topografica -Segunda capa MSC 25	
K 04+480	K 04+490			13.71		134.27	Agosto 2025 a Origen	Según cartera topografica -Segunda capa MSC 25	
K 04+490	K 04+500			14.35		140.30	Agosto 2025 a Origen	Según cartera topografica -Segunda capa MSC 25	
K 04+500	K 04+510			15.07		147.12	Agosto 2025 a Origen	Según cartera topografica -Segunda capa MSC 25	
K 04+510	K 04+520			15.30		151.84	Agosto 2025 a Origen	Según cartera topografica -Segunda capa MSC 25	
K 04+520	K 04+530			15.30		152.95	Agosto 2025 a Origen	Según cartera topografica -Segunda capa MSC 25	
K 04+530	K 04+540			15.30		152.95	Agosto 2025 a Origen	Según cartera topografica -Segunda capa MSC 25	
K 04+540	K 04+550			15.30		152.95	Agosto 2025 a Origen	Según cartera topografica -Segunda capa MSC 25	
K 04+550	K 04+560			15.30		152.95	Agosto 2025 a Origen	Según cartera topografica -Segunda capa MSC 25	
K 04+560	K 04+570			15.30		152.95	Agosto 2025 a Origen	Según cartera topografica -Segunda capa MSC 25	
K 04+570	K 04+580			15.30		152.95	Agosto 2025 a Origen	Según cartera topografica -Segunda capa MSC 25	
K 04+580	K 04+590			15.30		152.95	Agosto 2025 a Origen	Según cartera topografica -Segunda capa MSC 25	
K 04+590	K 04+600			15.30		152.95	Agosto 2025 a Origen	Según cartera topografica -Segunda capa MSC 25	
K 04+600	K 04+610			15.30		152.95	Agosto 2025 a Origen	Según cartera topografica -Segunda capa MSC 25	
K 04+610	K 04+620			15.30		152.95	Agosto 2025 a Origen	Según cartera topografica -Segunda capa MSC 25	
K 04+620	K 04+630			15.30		152.95	Agosto 2025 a Origen	Según cartera topografica -Segunda capa MSC 25	
K 04+630	K 04+640			15.30		152.95	Agosto 2025 a Origen	Según cartera topografica -Segunda capa MSC 25	
K 04+640	K 04+650			15.30		152.95	Agosto 2025 a Origen	Según cartera topografica -Segunda capa MSC 25	
K 04+650	K 04+660			15.30		152.95	Agosto 2025 a Origen	Según cartera topografica -Segunda capa MSC 25	
K 04+660	K 04+670			15.30		152.95	Agosto 2025 a Origen	Según cartera topografica -Segunda capa MSC 25	
K 04+670	K 04+680			15.30		152.95	Agosto 2025 a Origen	Según cartera topografica -Segunda capa MSC 25	
K 04+680	K 04+690			15.30		152.95	Agosto 2025 a Origen	Según cartera topografica -Segunda capa MSC 25	
K 04+690	K 04+700			15.52		154.06	Agosto 2025 a Origen	Según cartera topografica -Segunda capa MSC 25	
K 04+700	K 04+710			16.03		157.75	Agosto 2025 a Origen	Según cartera topografica -Segunda capa MSC 25	
K 04+710	K 04+720			16.55		162.92	Agosto 2025 a Origen	Según cartera topografica -Segunda capa MSC 25	
K 04+720	K 04+730			17.38		169.65	Agosto 2025 a Origen	Según cartera topografica -Segunda capa MSC 25	
K 04+730	K 04+740			20.09		187.33	Agosto 2025 a Origen	Según cartera topografica -Segunda capa MSC 25	
K 04+740	K 04+750			11.65		158.66	Agosto 2025 a Origen	Según cartera topografica -Segunda capa MSC 25	
K 04+750	K 04+760			11.65		116.45	Agosto 2025 a Origen	Según cartera topografica -Segunda capa MSC 25	
K 04+760	K 04+770			13.40		125.24	Agosto 2025 a Origen	Según cartera topografica -Segunda capa MSC 25	
K 04+770	K 04+780			18.22		158.11	Agosto 2025 a Origen	Según cartera topografica -Segunda capa MSC 25	
K 04+780	K 04+790			15.60		169.09	Agosto 2025 a Origen	Según cartera topografica -Segunda capa MSC 25	

ITEM		DESCRIPCIÓN				UNIDAD	CANTIDAD ANTERIOR	EN ESTA ACTA	CANTIDAD ACUMULADA
421-13		Riego de liga con emulsión asfáltica CRR-1				m2	710,304.00	70.00	710,374.00
KM INICIAL	KM FINAL	CARRIL	LONGITUD (m)	ANCHO (m)	ESPESOR (m)	AREA (m2)	FECHA	DESCRIPCIÓN	
K 04+790	K 04+800			15.30		154.47	Agosto 2025 a Origen	Según cartera topografica -Segunda capa MSC 25	
K 04+800	K 04+810			15.30		152.95	Agosto 2025 a Origen	Según cartera topografica -Segunda capa MSC 25	
K 04+810	K 04+820			15.30		152.95	Agosto 2025 a Origen	Según cartera topografica -Segunda capa MSC 25	
K 04+820	K 04+830			14.94		151.15	Agosto 2025 a Origen	Según cartera topografica -Segunda capa MSC 25	
K 04+830	K 04+840			14.45		146.92	Agosto 2025 a Origen	Según cartera topografica -Segunda capa MSC 25	
K 04+840	K 04+850			13.96		142.05	Agosto 2025 a Origen	Según cartera topografica -Segunda capa MSC 25	
K 04+850	K 04+860			13.48		137.19	Agosto 2025 a Origen	Según cartera topografica -Segunda capa MSC 25	
K 04+860	K 04+870			12.99		132.32	Agosto 2025 a Origen	Según cartera topografica -Segunda capa MSC 25	
K 04+870	K 04+880			12.50		127.45	Agosto 2025 a Origen	Según cartera topografica -Segunda capa MSC 25	
K 04+880	K 04+890			12.02		122.59	Agosto 2025 a Origen	Según cartera topografica -Segunda capa MSC 25	
K 04+890	K 04+900			11.65		118.30	Agosto 2025 a Origen	Según cartera topografica -Segunda capa MSC 25	
K 04+900	K 04+910			11.65		116.45	Agosto 2025 a Origen	Según cartera topografica -Segunda capa MSC 25	
K 04+910	K 04+920			11.65		116.45	Agosto 2025 a Origen	Según cartera topografica -Segunda capa MSC 25	
K 04+920	K 04+930			11.65		116.45	Agosto 2025 a Origen	Según cartera topografica -Segunda capa MSC 25	
K 04+930	K 04+940			11.65		116.45	Agosto 2025 a Origen	Según cartera topografica -Segunda capa MSC 25	
K 04+940	K 04+950			11.65		116.45	Agosto 2025 a Origen	Según cartera topografica -Segunda capa MSC 25	
K 04+950	K 04+960			11.65		116.45	Agosto 2025 a Origen	Según cartera topografica -Segunda capa MSC 25	
K 04+960	K 04+970			11.65		116.45	Agosto 2025 a Origen	Según cartera topografica -Segunda capa MSC 25	
K 04+970	K 04+980			11.65		116.45	Agosto 2025 a Origen	Según cartera topografica -Segunda capa MSC 25	
K 04+980	K 04+990			11.65		116.45	Agosto 2025 a Origen	Según cartera topografica -Segunda capa MSC 25	
K 04+990	K 05+000			11.65		116.45	Agosto 2025 a Origen	Según cartera topografica -Segunda capa MSC 25	
K 05+000	K 05+010			11.89		117.67	Agosto 2025 a Origen	Según cartera topografica -Segunda capa MSC 25	
K 05+010	K 05+020			12.38		121.33	Agosto 2025 a Origen	Según cartera topografica -Segunda capa MSC 25	
K 05+020	K 05+030			12.86		126.20	Agosto 2025 a Origen	Según cartera topografica -Segunda capa MSC 25	
K 05+030	K 05+040			13.35		131.06	Agosto 2025 a Origen	Según cartera topografica -Segunda capa MSC 25	
K 05+040	K 05+050			13.84		135.93	Agosto 2025 a Origen	Según cartera topografica -Segunda capa MSC 25	
K 05+050	K 05+060			14.32		140.80	Agosto 2025 a Origen	Según cartera topografica -Segunda capa MSC 25	
K 05+060	K 05+070			14.81		145.66	Agosto 2025 a Origen	Según cartera topografica -Segunda capa MSC 25	
K 05+070	K 05+080			15.30		150.52	Agosto 2025 a Origen	Según cartera topografica -Segunda capa MSC 25	
K 05+080	K 05+090			15.30		152.95	Agosto 2025 a Origen	Según cartera topografica -Segunda capa MSC 25	
K 05+090	K 05+100			15.30		152.95	Agosto 2025 a Origen	Según cartera topografica -Segunda capa MSC 25	
K 05+100	K 05+110			15.30		152.95	Agosto 2025 a Origen	Según cartera topografica -Segunda capa MSC 25	
K 05+110	K 05+120			15.30		152.95	Agosto 2025 a Origen	Según cartera topografica -Segunda capa MSC 25	
K 05+120	K 05+130			15.30		152.95	Agosto 2025 a Origen	Según cartera topografica -Segunda capa MSC 25	
K 05+130	K 05+140			15.30		152.95	Agosto 2025 a Origen	Según cartera topografica -Segunda capa MSC 25	
K 05+140	K 05+150			15.30		152.95	Agosto 2025 a Origen	Según cartera topografica -Segunda capa MSC 25	
K 05+150	K 05+160			15.30		152.95	Agosto 2025 a Origen	Según cartera topografica -Segunda capa MSC 25	
K 05+160	K 05+170			15.30		152.95	Agosto 2025 a Origen	Según cartera topografica -Segunda capa MSC 25	
K 05+170	K 05+180			15.30		152.95	Agosto 2025 a Origen	Según cartera topografica -Segunda capa MSC 25	
K 05+180	K 05+190			15.30		152.95	Agosto 2025 a Origen	Según cartera topografica -Segunda capa MSC 25	
K 05+190	K 05+200			15.29		152.95	Agosto 2025 a Origen	Según cartera topografica -Segunda capa MSC 25	
K 05+200	K 05+210			15.30		152.95	Agosto 2025 a Origen	Según cartera topografica -Segunda capa MSC 25	
K 05+210	K 05+220			15.30		152.95	Agosto 2025 a Origen	Según cartera topografica -Segunda capa MSC 25	
K 05+220	K 05+230			15.30		152.95	Agosto 2025 a Origen	Según cartera topografica -Segunda capa MSC 25	
K 05+230	K 05+240			15.30		152.98	Agosto 2025 a Origen	Según cartera topografica -Segunda capa MSC 25	
K 05+240	K 05+250			15.48		153.91	Agosto 2025 a Origen	Según cartera topografica -Segunda capa MSC 25	
K 05+250	K 05+260			15.89		156.84	Agosto 2025 a Origen	Según cartera topografica -Segunda capa MSC 25	
K 05+260	K 05+270			10.65		132.66	Agosto 2025 a Origen	Según cartera topografica -Segunda capa MSC 25	
K 05+270	K 05+280			10.65		106.45	Agosto 2025 a Origen	Según cartera topografica -Segunda capa MSC 25	
K 05+280	K 05+290			10.65		106.45	Agosto 2025 a Origen	Según cartera topografica -Segunda capa MSC 25	
K 05+290	K 05+300			10.65		106.45	Agosto 2025 a Origen	Según cartera topografica -Segunda capa MSC 25	
K 05+300	K 05+310			10.65		106.45	Agosto 2025 a Origen	Según cartera topografica -Segunda capa MSC 25	
K 05+310	K 05+320			10.65		106.45	Agosto 2025 a Origen	Según cartera topografica -Segunda capa MSC 25	
K 05+320	K 05+330			11.65		111.45	Agosto 2025 a Origen	Según cartera topografica -Segunda capa MSC 25	
K 05+330	K 05+340			11.65		116.45	Agosto 2025 a Origen	Según cartera topografica -Segunda capa MSC 25	
K 05+340	K 05+350			11.65		116.45	Agosto 2025 a Origen	Según cartera topografica -Segunda capa MSC 25	
K 05+350	K 05+360			11.65		116.45	Agosto 2025 a Origen	Según cartera topografica -Segunda capa MSC 25	
K 05+360	K 05+370			11.65		116.45	Agosto 2025 a Origen	Según cartera topografica -Segunda capa MSC 25	
K 05+370	K 05+380			11.65		116.45	Agosto 2025 a Origen	Según cartera topografica -Segunda capa MSC 25	
K 05+380	K 05+390			0.00		58.23	Agosto 2025 a Origen	Según cartera topografica -Segunda capa MSC 25	
K 05+690	K 05+700			11.81		59.05	Agosto 2025 a Origen	Según cartera topografica -Segunda capa MSC 25	
K 05+700	K 05+710			11.81		118.10	Agosto 2025 a Origen	Según cartera topografica -Segunda capa MSC 25	
K 05+710	K 05+720			11.81		118.10	Agosto 2025 a Origen	Según cartera topografica -Segunda capa MSC 25	
K 05+720	K 05+730			11.81		118.10	Agosto 2025 a Origen	Según cartera topografica -Segunda capa MSC 25	
K 05+730	K 05+740			11.81		118.10	Agosto 2025 a Origen	Según cartera topografica -Segunda capa MSC 25	
K 05+740	K 05+750			11.81		118.10	Agosto 2025 a Origen	Según cartera topografica -Segunda capa MSC 25	
K 05+750	K 05+760			11.81		118.10	Agosto 2025 a Origen	Según cartera topografica -Segunda capa MSC 25	
K 05+760	K 05+770			11.81		118.10	Agosto 2025 a Origen	Según cartera topografica -Segunda capa MSC 25	
K 05+770	K 05+780			11.81		118.10	Agosto 2025 a Origen	Según cartera topografica -Segunda capa MSC 25	
K 05+780	K 05+790			11.81		118.10	Agosto 2025 a Origen	Según cartera topografica -Segunda capa MSC 25	
K 05+790	K 05+800			11.81		118.10	Agosto 2025 a Origen	Según cartera topografica -Segunda capa MSC 25	
K 05+800	K 05+810			11.81		118.10	Agosto 2025 a Origen	Según cartera topografica -Segunda capa MSC 25	
K 05+810	K 05+820			11.81		118.10	Agosto 2025 a Origen	Según cartera topografica -Segunda capa MSC 25	
K 05+820	K 05+830			11.81		118.10	Agosto 2025 a Origen	Según cartera topografica -Segunda capa MSC 25	
K 05+830	K 05+840			11.81		118.10	Agosto 2025 a Origen	Según cartera topografica -Segunda capa MSC 25	
K 05+840	K 05+850			11.81		118.10	Agosto 2025 a Origen	Según cartera topografica -Segunda capa MSC 25	
K 05+850	K 05+860			11.81		118.10	Agosto 2025 a Origen	Según cartera topografica -Segunda capa MSC 25	
K 05+860	K 05+870			11.81		118.10	Agosto 2025 a Origen	Según cartera topografica -Segunda capa MSC 25	
K 05+870	K 05+880			11.81		118.10	Agosto 2025 a Origen	Según cartera topografica -Segunda capa MSC 25	
K 05+880	K 05+890			11.81		118.10	Agosto 2025 a Origen	Según cartera topografica -Segunda capa MSC 25	
K 05+890	K 05+900			11.81		118.10	Agosto 2025 a Origen	Según cartera topografica -Segunda capa MSC 25	
K 05+900	K 05+910			11.81		118.10	Agosto 2025 a Origen	Según cartera topografica -Segunda capa MSC 25	
K 05+910	K 05+920			11.81		118.10	Agosto 2025 a Origen	Según cartera topografica -Segunda capa MSC 25	
K 05+920	K 05+930			11.81		118.10	Agosto 2025 a Origen	Según cartera topografica -Segunda capa MSC 25	
K 05+930	K 05+940			11.81		118.10	Agosto 2025 a Origen	Según cartera topografica -Segunda capa MSC 25	
K 05+940	K 05+950			11.81		118.10	Agosto 2025 a Origen	Según cartera topografica -Segunda capa MSC 25	
K 05+950	K 05+960			11.81		118.10	Agosto 2025 a Origen	Según cartera topografica -Segunda capa MSC 25	
K 05+960	K 05+970			11.81		118.10	Agosto 2025 a Origen	Según cartera topografica -Segunda capa MSC 25	
K 05+970	K 05+980			11.81		118.10	Agosto 2025 a Origen	Según cartera topografica -Segunda capa MSC 25	
K 05+980	K 05+990			11.81		118.10	Agosto 2025 a Origen	Según cartera topografica -Segunda capa MSC 25	
K 05+990	K 06+000			11.81		118.10	Agosto 2025 a Origen	Según cartera topografica -Segunda capa MSC 25	
K 06+000	K 06+010			11.81		118.10	Agosto 2025 a Origen	Según cartera topografica -Segunda capa MSC 25	
K 06+010	K 06+020			11.81		118.10	Agosto 2025 a Origen	Según cartera topografica -Segunda capa MSC 25	
K 06+020	K 06+030			11.81		118.10	Agosto 2025 a Origen	Según cartera topografica -Segunda capa MSC 25	
K 06+030	K 06+040			11.81		118.10	Agosto 2025 a Origen	Según cartera topografica -Segunda capa MSC 25	
K 06+040	K 06+050			11.81		118.10	Agosto 2025 a Origen	Según cartera topografica -Segunda capa MSC 25	
K 06+050	K 06+060			11.81		118.10	Agosto 2025 a Origen	Según cartera topografica -Segunda capa MSC 25	
K 06+060	K 06+070			11.81		118.10	Agosto 2025 a Origen	Según cartera topografica -Segunda capa MSC 25	
K 06+070	K 06+080			11.81		118.10	Agosto 2025 a Origen	Según cartera topografica -Segunda capa MSC 25	
K 06+080	K 06+090			11.81		118.10	Agosto 2025 a Origen	Según cartera topografica -Segunda capa MSC 25	
K 06+090	K 06+100			11.81		118.10	Agosto 2025 a Origen	Según cartera topografica -Segunda capa MSC 25	
K 06+100	K 06+110			11.81		118.10	Agosto 2025 a Origen	Según cartera topografica -Segunda capa MSC 25	
K 06+110	K 06+120			11.81		118.10	Agosto 2025 a Origen	Según cartera topografica -Segunda capa MSC 25	
K 06+120	K 06+130			11.81		118.10	Agosto 2025 a Origen	Según cartera topografica -Segunda capa MSC 25	
K 06+130	K 06+140			11.81		118.10	Agosto 2025 a Origen	Según cartera topografica -Segunda capa MSC 25	
K 06+140	K 06+150			11.81		118.10	Agosto 2025 a Origen	Según cartera topografica -Segunda capa MSC 25	
K 06+150	K 06+160			11.81		118.10	Agosto 2025 a Origen	Según cartera topografica -Segunda capa MSC 25	
K 06+160	K 06+170			11.81		118.10	Agosto 2025 a Origen	Según cartera topografica -Segunda capa MSC 25	
K 06+170	K 06+180			11.81		118.10	Agosto 2025 a Origen	Según cartera topografica -Segunda capa MSC 25	
K 06+180	K 06+190			11.81		118.10	Agosto 2025 a Origen	Según cartera topografica -Segunda capa MSC 25	
K 06+190	K 06+200			11.81		118.10	Agosto 2025 a Origen	Según cartera topografica -Segunda capa MSC 25	

ITEM		DESCRIPCIÓN				UNIDAD	CANTIDAD ANTERIOR	EN ESTA ACTA	CANTIDAD ACUMULADA
421-13		Riego de liga con emulsión asfáltica CRR-1				m2	710,304.00	70.00	710,374.00
KM INICIAL	KM FINAL	CARRIL	LONGITUD (m)	ANCHO (m)	ESPESOR (m)	AREA (m2)	FECHA	DESCRIPCIÓN	
K 06+200	K 06+210			11.81		118.10	Agosto 2025 a Origen	Según cartera topografica -Segunda capa MSC 25	
K 06+210	K 06+220			11.81		118.10	Agosto 2025 a Origen	Según cartera topografica -Segunda capa MSC 25	
K 06+220	K 06+230			11.81		118.10	Agosto 2025 a Origen	Según cartera topografica -Segunda capa MSC 25	
K 06+230	K 06+240			11.81		118.10	Agosto 2025 a Origen	Según cartera topografica -Segunda capa MSC 25	
K 06+240	K 06+250			11.81		118.10	Agosto 2025 a Origen	Según cartera topografica -Segunda capa MSC 25	
K 06+250	K 06+260			11.81		118.10	Agosto 2025 a Origen	Según cartera topografica -Segunda capa MSC 25	
K 06+260	K 06+270			11.81		118.10	Agosto 2025 a Origen	Según cartera topografica -Segunda capa MSC 25	
K 06+270	K 06+280			11.81		118.10	Agosto 2025 a Origen	Según cartera topografica -Segunda capa MSC 25	
K 06+280	K 06+290			11.81		118.10	Agosto 2025 a Origen	Según cartera topografica -Segunda capa MSC 25	
K 06+290	K 06+300			11.81		118.10	Agosto 2025 a Origen	Según cartera topografica -Segunda capa MSC 25	
K 06+300	K 06+310			11.81		118.10	Agosto 2025 a Origen	Según cartera topografica -Segunda capa MSC 25	
K 06+310	K 06+320			11.81		118.10	Agosto 2025 a Origen	Según cartera topografica -Segunda capa MSC 25	
K 06+320	K 06+330			11.81		118.10	Agosto 2025 a Origen	Según cartera topografica -Segunda capa MSC 25	
K 06+330	K 06+340			11.81		118.10	Agosto 2025 a Origen	Según cartera topografica -Segunda capa MSC 25	
K 06+340	K 06+350			11.81		118.10	Agosto 2025 a Origen	Según cartera topografica -Segunda capa MSC 25	
K 06+350	K 06+360			11.81		118.10	Agosto 2025 a Origen	Según cartera topografica -Segunda capa MSC 25	
K 06+360	K 06+370			11.94		118.75	Agosto 2025 a Origen	Según cartera topografica -Segunda capa MSC 25	
K 06+370	K 06+380			12.25		120.93	Agosto 2025 a Origen	Según cartera topografica -Segunda capa MSC 25	
K 06+380	K 06+390			12.70		124.74	Agosto 2025 a Origen	Según cartera topografica -Segunda capa MSC 25	
K 06+390	K 06+400			13.28		129.90	Agosto 2025 a Origen	Según cartera topografica -Segunda capa MSC 25	
K 06+400	K 06+410			13.95		136.14	Agosto 2025 a Origen	Según cartera topografica -Segunda capa MSC 25	
K 06+410	K 06+420			14.69		143.18	Agosto 2025 a Origen	Según cartera topografica -Segunda capa MSC 25	
K 06+420	K 06+430			15.46		150.74	Agosto 2025 a Origen	Según cartera topografica -Segunda capa MSC 25	
K 06+430	K 06+440			15.46		154.60	Agosto 2025 a Origen	Según cartera topografica -Segunda capa MSC 25	
K 06+440	K 06+450			15.46		154.60	Agosto 2025 a Origen	Según cartera topografica -Segunda capa MSC 25	
K 06+450	K 06+460			15.46		154.60	Agosto 2025 a Origen	Según cartera topografica -Segunda capa MSC 25	
K 06+460	K 06+470			15.46		154.60	Agosto 2025 a Origen	Según cartera topografica -Segunda capa MSC 25	
K 06+470	K 06+480			15.46		154.60	Agosto 2025 a Origen	Según cartera topografica -Segunda capa MSC 25	
K 06+480	K 06+490			15.46		154.60	Agosto 2025 a Origen	Según cartera topografica -Segunda capa MSC 25	
K 06+490	K 06+500			15.46		154.60	Agosto 2025 a Origen	Según cartera topografica -Segunda capa MSC 25	
K 06+500	K 06+510			15.46		154.60	Agosto 2025 a Origen	Según cartera topografica -Segunda capa MSC 25	
K 06+510	K 06+520			15.46		154.60	Agosto 2025 a Origen	Según cartera topografica -Segunda capa MSC 25	
K 06+520	K 06+530			15.46		154.60	Agosto 2025 a Origen	Según cartera topografica -Segunda capa MSC 25	
K 06+530	K 06+540			15.46		154.60	Agosto 2025 a Origen	Según cartera topografica -Segunda capa MSC 25	
K 06+540	K 06+550			15.42		154.41	Agosto 2025 a Origen	Según cartera topografica -Segunda capa MSC 25	
K 06+550	K 06+560			15.41		154.16	Agosto 2025 a Origen	Según cartera topografica -Segunda capa MSC 25	
K 06+560	K 06+570			15.03		152.19	Agosto 2025 a Origen	Según cartera topografica -Segunda capa MSC 25	
K 06+570	K 06+580			14.29		146.59	Agosto 2025 a Origen	Según cartera topografica -Segunda capa MSC 25	
K 06+580	K 06+590			13.25		137.70	Agosto 2025 a Origen	Según cartera topografica -Segunda capa MSC 25	
K 06+590	K 06+600			12.27		127.59	Agosto 2025 a Origen	Según cartera topografica -Segunda capa MSC 25	
K 06+600	K 06+610			11.45		118.60	Agosto 2025 a Origen	Según cartera topografica -Segunda capa MSC 25	
K 06+610	K 06+620			11.02		56.18	Agosto 2025 a Origen	Según cartera topografica -Segunda capa MSC 25	
K 00+000	K 00+010			15.30		156.39	Agosto 2025 a Origen	Según cartera topografica - Segunda capa MSC 25 conectante 90 Grados	
K 00+010	K 00+020			14.83		150.64	Agosto 2025 a Origen	Según cartera topografica - Segunda capa MSC 25 conectante 90 Grados	
K 00+020	K 00+030			14.02		144.27	Agosto 2025 a Origen	Según cartera topografica - Segunda capa MSC 25 conectante 90 Grados	
K 00+030	K 00+040			13.21		136.16	Agosto 2025 a Origen	Según cartera topografica - Segunda capa MSC 25 conectante 90 Grados	
K 00+040	K 00+050			12.18		126.94	Agosto 2025 a Origen	Según cartera topografica - Segunda capa MSC 25 conectante 90 Grados	
K 00+050	K 00+060			11.09		116.34	Agosto 2025 a Origen	Según cartera topografica - Segunda capa MSC 25 conectante 90 Grados	
K 00+060	K 00+070			10.76		109.24	Agosto 2025 a Origen	Según cartera topografica - Segunda capa MSC 25 conectante 90 Grados	
K 00+070	K 00+080			10.65		107.01	Agosto 2025 a Origen	Según cartera topografica - Segunda capa MSC 25 conectante 90 Grados	
K 00+080	K 00+090			10.65		106.45	Agosto 2025 a Origen	Según cartera topografica - Segunda capa MSC 25 conectante 90 Grados	
K 00+090	K 00+100			10.65		106.45	Agosto 2025 a Origen	Según cartera topografica - Segunda capa MSC 25 conectante 90 Grados	
K 00+100	K 00+110			10.65		106.45	Agosto 2025 a Origen	Según cartera topografica - Segunda capa MSC 25 conectante 90 Grados	
K 00+110	K 00+120			10.65		106.45	Agosto 2025 a Origen	Según cartera topografica - Segunda capa MSC 25 conectante 90 Grados	
K 00+120	K 00+130			10.65		106.45	Agosto 2025 a Origen	Según cartera topografica - Segunda capa MSC 25 conectante 90 Grados	
K 00+130	K 00+140			10.65		106.45	Agosto 2025 a Origen	Según cartera topografica - Segunda capa MSC 25 conectante 90 Grados	
K 00+140	K 00+150			10.65		106.45	Agosto 2025 a Origen	Según cartera topografica - Segunda capa MSC 25 conectante 90 Grados	
K 00+150	K 00+160			10.65		106.45	Agosto 2025 a Origen	Según cartera topografica - Segunda capa MSC 25 conectante 90 Grados	
K 00+160	K 00+170			10.65		106.45	Agosto 2025 a Origen	Según cartera topografica - Segunda capa MSC 25 conectante 90 Grados	
K 00+170	K 00+180			10.65		106.45	Agosto 2025 a Origen	Según cartera topografica - Segunda capa MSC 25 conectante 90 Grados	
K 00+180	K 00+190			10.65		106.45	Agosto 2025 a Origen	Según cartera topografica - Segunda capa MSC 25 conectante 90 Grados	
K 00+190	K 00+200			10.65		106.45	Agosto 2025 a Origen	Según cartera topografica - Segunda capa MSC 25 conectante 90 Grados	
K 00+200	K 00+210			10.65		106.45	Agosto 2025 a Origen	Según cartera topografica - Segunda capa MSC 25 conectante 90 Grados	
K 00+210	K 00+220			10.65		106.45	Agosto 2025 a Origen	Según cartera topografica - Segunda capa MSC 25 conectante 90 Grados	
K 00+220	K 00+230			10.65		106.45	Agosto 2025 a Origen	Según cartera topografica - Segunda capa MSC 25 conectante 90 Grados	
K 00+230	K 00+240			10.65		106.45	Agosto 2025 a Origen	Según cartera topografica - Segunda capa MSC 25 conectante 90 Grados	
K 00+240	K 00+250			10.65		106.45	Agosto 2025 a Origen	Según cartera topografica - Segunda capa MSC 25 conectante 90 Grados	
K 00+250	K 00+260			10.65		106.45	Agosto 2025 a Origen	Según cartera topografica - Segunda capa MSC 25 conectante 90 Grados	
K 00+260	K 00+270			10.65		106.45	Agosto 2025 a Origen	Según cartera topografica - Segunda capa MSC 25 conectante 90 Grados	
K 00+270	K 00+280			10.65		106.45	Agosto 2025 a Origen	Según cartera topografica - Segunda capa MSC 25 conectante 90 Grados	
K 00+280	K 00+290			10.65		106.45	Agosto 2025 a Origen	Según cartera topografica - Segunda capa MSC 25 conectante 90 Grados	
K 00+290	K 00+300			10.65		106.45	Agosto 2025 a Origen	Según cartera topografica - Segunda capa MSC 25 conectante 90 Grados	
K 00+300	K 00+310			10.65		106.45	Agosto 2025 a Origen	Según cartera topografica - Segunda capa MSC 25 conectante 90 Grados	
K 00+310	K 00+320			10.65		106.45	Agosto 2025 a Origen	Según cartera topografica - Segunda capa MSC 25 conectante 90 Grados	
K 00+320	K 00+330			10.65		106.45	Agosto 2025 a Origen	Según cartera topografica - Segunda capa MSC 25 conectante 90 Grados	
K 00+330	K 00+340			10.65		106.45	Agosto 2025 a Origen	Según cartera topografica - Segunda capa MSC 25 conectante 90 Grados	
K 00+340	K 00+350			10.65		106.45	Agosto 2025 a Origen	Según cartera topografica - Segunda capa MSC 25 conectante 90 Grados	
K 00+350	K 00+360			10.65		106.45	Agosto 2025 a Origen	Según cartera topografica - Segunda capa MSC 25 conectante 90 Grados	
K 00+360	K 00+370			10.65		106.45	Agosto 2025 a Origen	Según cartera topografica - Segunda capa MSC 25 conectante 90 Grados	
K 00+370	K 00+380			10.65		106.45	Agosto 2025 a Origen	Según cartera topografica - Segunda capa MSC 25 conectante 90 Grados	
K 00+380	K 00+390			10.65		106.45	Agosto 2025 a Origen	Según cartera topografica - Segunda capa MSC 25 conectante 90 Grados	
K 00+390	K 00+400			10.53		105.90	Agosto 2025 a Origen	Según cartera topografica - Segunda capa MSC 25 conectante 90 Grados	
K 00+400	K 00+410			10.47		105.03	Agosto 2025 a Origen	Según cartera topografica - Segunda capa MSC 25 conectante 90 Grados	
K 00+410	K 00+420			10.60		105.36	Agosto 2025 a Origen	Según cartera topografica - Segunda capa MSC 25 conectante 90 Grados	
K 00+420	K 00+430			10.60		105.98	Agosto 2025 a Origen	Según cartera topografica - Segunda capa MSC 25 conectante 90 Grados	
K 00+430	K 00+435			11.02		54.04	Agosto 2025 a Origen	Según cartera topografica - Segunda capa MSC 25 conectante 90 Grados	
K 00+470	K 00+480			11.22		56.10	Agosto 2025 a Origen	Según cartera topografica -capa MDC 19	
K 00+480	K 00+490			11.22		112.19	Agosto 2025 a Origen	Según cartera topografica -capa MDC 19	
K 00+490	K 00+500			11.61		114.16	Agosto 2025 a Origen	Según cartera topografica -capa MDC 19	
K 00+500	K 00+510			11.62		116.14	Agosto 2025 a Origen	Según cartera topografica -capa MDC 19	
K 00+510	K 00+520			15.56		135.88	Agosto 2025 a Origen	Según cartera topografica -capa MDC 19	
K 00+520	K 00+530			15.04		153.01	Agosto 2025 a Origen	Según cartera topografica -capa MDC 19	
K 00+530	K 00+540			15.05		150.48	Agosto 2025 a Origen	Según cartera topografica -capa MDC 19	
K 00+540	K 00+550			15.05		150.52	Agosto 2025 a Origen	Según cartera topografica -capa MDC 19	
K 00+550	K 00+560			14.69		148.72	Agosto 2025 a Origen	Según cartera topografica -capa MDC 19	
K 00+560	K 00+570			14.03		143.62	Agosto 2025 a Origen	Según cartera topografica -capa MDC 19	
K 00+570	K 00+580			13.47		137.48	Agosto 2025 a Origen	Según cartera topografica -capa MDC 19	
K 00+580	K 00+590			13.30		133.83	Agosto 2025 a Origen	Según cartera topografica -capa MDC 19	
K 00+590	K 00+600			11.97		126.33	Agosto 2025 a Origen	Según cartera topografica -capa MDC 19	
K 00+600	K 00+610			11.33		116.50	Agosto 2025 a Origen	Según cartera topografica -capa MDC 19	
K 00+610	K 00+620			11.35		113.42	Agosto 2025 a Origen	Según cartera topografica -capa MDC 19	
K 00+620	K 00+630			11.35		113.50	Agosto 2025 a Origen	Según cartera topografica -capa MDC 19	
K 00+630	K 00+640			11.35		113.50	Agosto 2025 a Origen	Según cartera topografica -capa MDC 19	
K 00+640	K 00+650			11.35		113.50	Agosto 2025 a Origen	Según cartera topografica -capa MDC 19	
K 00+650	K 00+660			11.35		113.50	Agosto 2025 a Origen	Según cartera topografica -capa MDC 19	
K 00+660	K 00+670			11.35		113.50	Agosto 2025 a Origen	Según cartera topografica -capa MDC 19	
K 00+670	K 00+680			11.35		113.50	Agosto 2025 a Origen	Según cartera topografica -capa MDC 19	
K 00+680	K 00+690			11.35		113.50	Agosto 2025 a Origen	Según cartera topografica -capa MDC 19	
K 00+690	K 00+700			11.10		112.25	Agosto 2025 a Origen	Según cartera topografica -capa MDC 19	

ITEM		DESCRIPCIÓN				UNIDAD	CANTIDAD ANTERIOR	EN ESTA ACTA	CANTIDAD ACUMULADA
421-13		Riego de liga con emulsión asfáltica CRR-1				m2	710,304.00	70.00	710,374.00
KM INICIAL	KM FINAL	CARRIL	LONGITUD (m)	ANCHO (m)	ESPESOR (m)	AREA (m2)	FECHA	DESCRIPCIÓN	
K 00+700	K 00+710			10.33		107.17	Agosto 2025 a Origen	Según cartera topografica -capa MDC 19	
K 00+710	K 00+720			10.33		103.33	Agosto 2025 a Origen	Según cartera topografica -capa MDC 19	
K 00+720	K 00+730			10.33		103.33	Agosto 2025 a Origen	Según cartera topografica -capa MDC 19	
K 00+730	K 00+740			10.33		103.33	Agosto 2025 a Origen	Según cartera topografica -capa MDC 19	
K 00+740	K 00+750			10.95		106.42	Agosto 2025 a Origen	Según cartera topografica -capa MDC 19	
K 00+750	K 00+760			10.30		106.25	Agosto 2025 a Origen	Según cartera topografica -capa MDC 19	
K 00+760	K 00+770			10.30		103.00	Agosto 2025 a Origen	Según cartera topografica -capa MDC 19	
K 00+770	K 00+780			10.30		103.00	Agosto 2025 a Origen	Según cartera topografica -capa MDC 19	
K 00+780	K 00+790			10.28		102.92	Agosto 2025 a Origen	Según cartera topografica -capa MDC 19	
K 00+790	K 00+800			10.28		102.83	Agosto 2025 a Origen	Según cartera topografica -capa MDC 19	
K 00+800	K 00+810			10.32		103.00	Agosto 2025 a Origen	Según cartera topografica -capa MDC 19	
K 00+810	K 00+820			10.28		103.00	Agosto 2025 a Origen	Según cartera topografica -capa MDC 19	
K 00+820	K 00+830			10.28		102.83	Agosto 2025 a Origen	Según cartera topografica -capa MDC 19	
K 00+830	K 00+840			10.62		104.50	Agosto 2025 a Origen	Según cartera topografica -capa MDC 19	
K 00+840	K 00+850			10.33		104.75	Agosto 2025 a Origen	Según cartera topografica -capa MDC 19	
K 00+850	K 00+860			11.33		108.33	Agosto 2025 a Origen	Según cartera topografica -capa MDC 19	
K 00+860	K 00+870			11.33		113.33	Agosto 2025 a Origen	Según cartera topografica -capa MDC 19	
K 00+870	K 00+880			10.33		108.33	Agosto 2025 a Origen	Según cartera topografica -capa MDC 19	
K 00+880	K 00+890			10.33		103.33	Agosto 2025 a Origen	Según cartera topografica -capa MDC 19	
K 00+890	K 00+900			10.33		103.33	Agosto 2025 a Origen	Según cartera topografica -capa MDC 19	
K 00+900	K 00+910			10.33		103.33	Agosto 2025 a Origen	Según cartera topografica -capa MDC 19	
K 00+910	K 00+920			10.33		103.33	Agosto 2025 a Origen	Según cartera topografica -capa MDC 19	
K 00+920	K 00+930			14.60		124.67	Agosto 2025 a Origen	Según cartera topografica -capa MDC 19	
K 00+930	K 00+940			14.12		143.58	Agosto 2025 a Origen	Según cartera topografica -capa MDC 19	
K 00+940	K 00+950			13.60		138.58	Agosto 2025 a Origen	Según cartera topografica -capa MDC 19	
K 00+950	K 00+960			13.13		133.67	Agosto 2025 a Origen	Según cartera topografica -capa MDC 19	
K 00+960	K 00+970			12.65		128.92	Agosto 2025 a Origen	Según cartera topografica -capa MDC 19	
K 00+970	K 00+980			12.17		124.08	Agosto 2025 a Origen	Según cartera topografica -capa MDC 19	
K 00+980	K 00+990			11.67		119.17	Agosto 2025 a Origen	Según cartera topografica -capa MDC 19	
K 00+990	K 01+000			11.33		115.00	Agosto 2025 a Origen	Según cartera topografica -capa MDC 19	
K 01+000	K 01+010			11.33		113.33	Agosto 2025 a Origen	Según cartera topografica -capa MDC 19	
K 01+010	K 01+020			11.33		113.33	Agosto 2025 a Origen	Según cartera topografica -capa MDC 19	
K 01+020	K 01+030			11.33		113.33	Agosto 2025 a Origen	Según cartera topografica -capa MDC 19	
K 01+030	K 01+040			11.48		114.07	Agosto 2025 a Origen	Según cartera topografica -capa MDC 19	
K 01+040	K 01+050			11.48		114.80	Agosto 2025 a Origen	Según cartera topografica -capa MDC 19	
K 01+050	K 01+060			11.48		114.80	Agosto 2025 a Origen	Según cartera topografica -capa MDC 19	
K 01+060	K 01+070			11.48		114.80	Agosto 2025 a Origen	Según cartera topografica -capa MDC 19	
K 01+070	K 01+080			11.48		114.80	Agosto 2025 a Origen	Según cartera topografica -capa MDC 19	
K 01+080	K 01+090			11.48		114.80	Agosto 2025 a Origen	Según cartera topografica -capa MDC 19	
K 01+090	K 01+100			11.48		114.80	Agosto 2025 a Origen	Según cartera topografica -capa MDC 19	
K 01+100	K 01+110			11.48		114.80	Agosto 2025 a Origen	Según cartera topografica -capa MDC 19	
K 01+110	K 01+120			11.48		114.80	Agosto 2025 a Origen	Según cartera topografica -capa MDC 19	
K 01+120	K 01+130			11.48		114.80	Agosto 2025 a Origen	Según cartera topografica -capa MDC 19	
K 01+130	K 01+140			11.48		114.80	Agosto 2025 a Origen	Según cartera topografica -capa MDC 19	
K 01+140	K 01+150			11.48		114.80	Agosto 2025 a Origen	Según cartera topografica -capa MDC 19	
K 01+150	K 01+160			11.48		114.80	Agosto 2025 a Origen	Según cartera topografica -capa MDC 19	
K 01+160	K 01+170			11.48		114.80	Agosto 2025 a Origen	Según cartera topografica -capa MDC 19	
K 01+170	K 01+180			11.48		114.80	Agosto 2025 a Origen	Según cartera topografica -capa MDC 19	
K 01+180	K 01+190			11.48		114.80	Agosto 2025 a Origen	Según cartera topografica -capa MDC 19	
K 01+190	K 01+200			11.48		114.80	Agosto 2025 a Origen	Según cartera topografica -capa MDC 19	
K 01+200	K 01+210			11.48		114.80	Agosto 2025 a Origen	Según cartera topografica -capa MDC 19	
K 01+210	K 01+220			11.48		114.80	Agosto 2025 a Origen	Según cartera topografica -capa MDC 19	
K 01+220	K 01+230			11.48		114.80	Agosto 2025 a Origen	Según cartera topografica -capa MDC 19	
K 01+230	K 01+240			11.48		114.80	Agosto 2025 a Origen	Según cartera topografica -capa MDC 19	
K 01+240	K 01+250			11.48		114.80	Agosto 2025 a Origen	Según cartera topografica -capa MDC 19	
K 01+250	K 01+260			11.48		114.80	Agosto 2025 a Origen	Según cartera topografica -capa MDC 19	
K 01+260	K 01+270			11.48		114.80	Agosto 2025 a Origen	Según cartera topografica -capa MDC 19	
K 01+270	K 01+280			11.48		114.80	Agosto 2025 a Origen	Según cartera topografica -capa MDC 19	
K 01+280	K 01+290			11.48		114.80	Agosto 2025 a Origen	Según cartera topografica -capa MDC 19	
K 01+290	K 01+300			11.48		114.80	Agosto 2025 a Origen	Según cartera topografica -capa MDC 19	
K 01+300	K 01+310			11.48		114.80	Agosto 2025 a Origen	Según cartera topografica -capa MDC 19	
K 01+310	K 01+320			11.48		114.80	Agosto 2025 a Origen	Según cartera topografica -capa MDC 19	
K 01+320	K 01+330			11.48		114.80	Agosto 2025 a Origen	Según cartera topografica -capa MDC 19	
K 01+330	K 01+340			11.48		114.80	Agosto 2025 a Origen	Según cartera topografica -capa MDC 19	
K 01+340	K 01+350			11.48		114.80	Agosto 2025 a Origen	Según cartera topografica -capa MDC 19	
K 01+350	K 01+360			11.48		114.80	Agosto 2025 a Origen	Según cartera topografica -capa MDC 19	
K 01+360	K 01+370			11.48		114.80	Agosto 2025 a Origen	Según cartera topografica -capa MDC 19	
K 01+370	K 01+380			11.48		114.80	Agosto 2025 a Origen	Según cartera topografica -capa MDC 19	
K 01+380	K 01+390			11.48		114.80	Agosto 2025 a Origen	Según cartera topografica -capa MDC 19	
K 01+390	K 01+400			11.48		114.80	Agosto 2025 a Origen	Según cartera topografica -capa MDC 19	
K 01+400	K 01+410			11.48		114.80	Agosto 2025 a Origen	Según cartera topografica -capa MDC 19	
K 01+410	K 01+420			11.48		114.80	Agosto 2025 a Origen	Según cartera topografica -capa MDC 19	
K 01+420	K 01+430			11.48		114.80	Agosto 2025 a Origen	Según cartera topografica -capa MDC 19	
K 01+430	K 01+440			11.48		114.80	Agosto 2025 a Origen	Según cartera topografica -capa MDC 19	
K 01+440	K 01+450			11.48		114.80	Agosto 2025 a Origen	Según cartera topografica -capa MDC 19	
K 01+450	K 01+460			11.48		114.80	Agosto 2025 a Origen	Según cartera topografica -capa MDC 19	
K 01+460	K 01+470			11.48		114.80	Agosto 2025 a Origen	Según cartera topografica -capa MDC 19	
K 01+470	K 01+480			11.48		114.80	Agosto 2025 a Origen	Según cartera topografica -capa MDC 19	
K 01+480	K 01+490			11.48		114.80	Agosto 2025 a Origen	Según cartera topografica -capa MDC 19	
K 01+490	K 01+500			11.48		114.80	Agosto 2025 a Origen	Según cartera topografica -capa MDC 19	
K 01+500	K 01+510			11.48		114.80	Agosto 2025 a Origen	Según cartera topografica -capa MDC 19	
K 01+510	K 01+520			11.48		114.80	Agosto 2025 a Origen	Según cartera topografica -capa MDC 19	
K 01+520	K 01+530			11.48		114.80	Agosto 2025 a Origen	Según cartera topografica -capa MDC 19	
K 01+530	K 01+540			11.48		114.80	Agosto 2025 a Origen	Según cartera topografica -capa MDC 19	
K 01+540	K 01+550			11.48		114.80	Agosto 2025 a Origen	Según cartera topografica -capa MDC 19	
K 01+550	K 01+560			11.48		114.80	Agosto 2025 a Origen	Según cartera topografica -capa MDC 19	
K 01+560	K 01+570			11.48		114.80	Agosto 2025 a Origen	Según cartera topografica -capa MDC 19	
K 01+570	K 01+580			11.48		114.80	Agosto 2025 a Origen	Según cartera topografica -capa MDC 19	
K 01+580	K 01+590			11.48		114.80	Agosto 2025 a Origen	Según cartera topografica -capa MDC 19	
K 01+590	K 01+600			11.48		114.80	Agosto 2025 a Origen	Según cartera topografica -capa MDC 19	
K 01+600	K 01+610			11.48		114.80	Agosto 2025 a Origen	Según cartera topografica -capa MDC 19	
K 01+610	K 01+620			11.48		114.80	Agosto 2025 a Origen	Según cartera topografica -capa MDC 19	
K 01+620	K 01+630			11.48		114.80	Agosto 2025 a Origen	Según cartera topografica -capa MDC 19	
K 01+630	K 01+640			11.48		114.80	Agosto 2025 a Origen	Según cartera topografica -capa MDC 19	
K 01+640	K 01+650			11.48		114.80	Agosto 2025 a Origen	Según cartera topografica -capa MDC 19	
K 01+650	K 01+660			11.48		114.80	Agosto 2025 a Origen	Según cartera topografica -capa MDC 19	
K 01+660	K 01+670			11.48		114.80	Agosto 2025 a Origen	Según cartera topografica -capa MDC 19	
K 01+670	K 01+680			11.48		114.80	Agosto 2025 a Origen	Según cartera topografica -capa MDC 19	
K 01+680	K 01+690			11.48		114.80	Agosto 2025 a Origen	Según cartera topografica -capa MDC 19	
K 01+690	K 01+700			11.48		114.80	Agosto 2025 a Origen	Según cartera topografica -capa MDC 19	
K 01+700	K 01+710			11.48		114.80	Agosto 2025 a Origen	Según cartera topografica -capa MDC 19	
K 01+710	K 01+720			11.90		116.91	Agosto 2025 a Origen	Según cartera topografica -capa MDC 19	
K 01+720	K 01+730			12.42		121.62	Agosto 2025 a Origen	Según cartera topografica -capa MDC 19	
K 01+730	K 01+740			12.94		126.84	Agosto 2025 a Origen	Según cartera topografica -capa MDC 19	
K 01+740	K 01+750			13.47		132.05	Agosto 2025 a Origen	Según cartera topografica -capa MDC 19	
K 01+750	K 01+760			13.99		137.26	Agosto 2025 a Origen	Según cartera topografica -capa MDC 19	
K 01+760	K 01+770			14.51		142.48	Agosto 2025 a Origen	Según cartera topografica -capa MDC 19	
K 01+770	K 01+780			15.03		147.69	Agosto 2025 a Origen	Según cartera topografica -capa MDC 19	
K 01+780	K 01+790			15.13		150.80	Agosto 2025 a Origen	Según cartera topografica -capa MDC 19	
K 01+790	K 01+800			15.13		151.30	Agosto 2025 a Origen	Según cartera topografica -capa MDC 19	
K 01+800	K 01+810			15.13		151.30	Agosto 2025 a Origen	Según cartera topografica -capa MDC 19	

ITEM		DESCRIPCIÓN				UNIDAD	CANTIDAD ANTERIOR	EN ESTA ACTA	CANTIDAD ACUMULADA
421-13		Riego de liga con emulsión asfáltica CRR-1				m2	710,304.00	70.00	710,374.00
KM INICIAL	KM FINAL	CARRIL	LONGITUD (m)	ANCHO (m)	ESPESOR (m)	AREA (m2)	FECHA	DESCRIPCIÓN	
K 01+810	K 01+820			15.13		151.30	Agosto 2025 a Origen	Según cartera topografica -capa MDC 19	
K 01+820	K 01+830			15.13		151.30	Agosto 2025 a Origen	Según cartera topografica -capa MDC 19	
K 01+830	K 01+840			15.13		151.30	Agosto 2025 a Origen	Según cartera topografica -capa MDC 19	
K 01+840	K 01+850			15.13		151.30	Agosto 2025 a Origen	Según cartera topografica -capa MDC 19	
K 01+850	K 01+860			15.13		151.30	Agosto 2025 a Origen	Según cartera topografica -capa MDC 19	
K 01+860	K 01+870			15.13		151.30	Agosto 2025 a Origen	Según cartera topografica -capa MDC 19	
K 01+870	K 01+880			15.13		151.31	Agosto 2025 a Origen	Según cartera topografica -capa MDC 19	
K 01+880	K 01+890			15.13		151.31	Agosto 2025 a Origen	Según cartera topografica -capa MDC 19	
K 01+890	K 01+900			15.13		151.30	Agosto 2025 a Origen	Según cartera topografica -capa MDC 19	
K 01+900	K 01+910			15.13		151.30	Agosto 2025 a Origen	Según cartera topografica -capa MDC 19	
K 01+910	K 01+920			15.13		151.30	Agosto 2025 a Origen	Según cartera topografica -capa MDC 19	
K 01+920	K 01+930			15.13		151.32	Agosto 2025 a Origen	Según cartera topografica -capa MDC 19	
K 01+930	K 01+940			15.25		151.89	Agosto 2025 a Origen	Según cartera topografica -capa MDC 19	
K 01+940	K 01+950			15.28		152.60	Agosto 2025 a Origen	Según cartera topografica -capa MDC 19	
K 01+950	K 01+960			15.55		154.13	Agosto 2025 a Origen	Según cartera topografica -capa MDC 19	
K 01+960	K 01+970			16.15		158.51	Agosto 2025 a Origen	Según cartera topografica -capa MDC 19	
K 01+970	K 01+980			16.91		165.29	Agosto 2025 a Origen	Según cartera topografica -capa MDC 19	
K 01+980	K 01+990			18.83		178.67	Agosto 2025 a Origen	Según cartera topografica -capa MDC 19	
K 01+990	K 02+000			11.48		151.53	Agosto 2025 a Origen	Según cartera topografica -capa MDC 19	
K 02+000	K 02+010			11.48		114.80	Agosto 2025 a Origen	Según cartera topografica -capa MDC 19	
K 02+010	K 02+020			11.48		114.80	Agosto 2025 a Origen	Según cartera topografica -capa MDC 19	
K 02+020	K 02+030			16.57		140.25	Agosto 2025 a Origen	Según cartera topografica -capa MDC 19	
K 02+030	K 02+040			16.56		165.67	Agosto 2025 a Origen	Según cartera topografica -capa MDC 19	
K 02+040	K 02+050			15.17		158.69	Agosto 2025 a Origen	Según cartera topografica -capa MDC 19	
K 02+050	K 02+060			15.13		151.52	Agosto 2025 a Origen	Según cartera topografica -capa MDC 19	
K 02+060	K 02+070			15.13		151.30	Agosto 2025 a Origen	Según cartera topografica -capa MDC 19	
K 02+070	K 02+080			15.05		150.91	Agosto 2025 a Origen	Según cartera topografica -capa MDC 19	
K 02+080	K 02+090			14.53		147.92	Agosto 2025 a Origen	Según cartera topografica -capa MDC 19	
K 02+090	K 02+100			14.01		142.71	Agosto 2025 a Origen	Según cartera topografica -capa MDC 19	
K 02+100	K 02+110			13.49		137.50	Agosto 2025 a Origen	Según cartera topografica -capa MDC 19	
K 02+110	K 02+120			12.97		132.29	Agosto 2025 a Origen	Según cartera topografica -capa MDC 19	
K 02+120	K 02+130			12.45		127.08	Agosto 2025 a Origen	Según cartera topografica -capa MDC 19	
K 02+130	K 02+140			11.93		121.87	Agosto 2025 a Origen	Según cartera topografica -capa MDC 19	
K 02+140	K 02+150			11.48		117.03	Agosto 2025 a Origen	Según cartera topografica -capa MDC 19	
K 02+150	K 02+160			11.48		114.80	Agosto 2025 a Origen	Según cartera topografica -capa MDC 19	
K 02+160	K 02+170			11.48		114.80	Agosto 2025 a Origen	Según cartera topografica -capa MDC 19	
K 02+170	K 02+180			11.48		114.80	Agosto 2025 a Origen	Según cartera topografica -capa MDC 19	
K 02+180	K 02+190			11.48		114.80	Agosto 2025 a Origen	Según cartera topografica -capa MDC 19	
K 02+190	K 02+200			11.48		114.80	Agosto 2025 a Origen	Según cartera topografica -capa MDC 19	
K 02+200	K 02+210			11.48		114.80	Agosto 2025 a Origen	Según cartera topografica -capa MDC 19	
K 02+210	K 02+220			11.48		114.80	Agosto 2025 a Origen	Según cartera topografica -capa MDC 19	
K 02+220	K 02+230			11.48		114.80	Agosto 2025 a Origen	Según cartera topografica -capa MDC 19	
K 02+230	K 02+240			11.48		114.80	Agosto 2025 a Origen	Según cartera topografica -capa MDC 19	
K 02+240	K 02+250			11.48		114.80	Agosto 2025 a Origen	Según cartera topografica -capa MDC 19	
K 02+250	K 02+260			10.35		109.13	Agosto 2025 a Origen	Según cartera topografica -capa MDC 19	
K 03+290	K 03+300			11.16		55.80	Agosto 2025 a Origen	Según cartera topografica -capa MDC 19	
K 03+300	K 03+310			11.20		111.80	Agosto 2025 a Origen	Según cartera topografica -capa MDC 19	
K 03+310	K 03+320			13.32		122.60	Agosto 2025 a Origen	Según cartera topografica -capa MDC 19	
K 03+320	K 03+330			13.17		132.45	Agosto 2025 a Origen	Según cartera topografica -capa MDC 19	
K 03+330	K 03+340			13.33		132.50	Agosto 2025 a Origen	Según cartera topografica -capa MDC 19	
K 03+340	K 03+350			13.21		132.70	Agosto 2025 a Origen	Según cartera topografica -capa MDC 19	
K 03+350	K 03+360			12.94		130.75	Agosto 2025 a Origen	Según cartera topografica -capa MDC 19	
K 03+360	K 03+370			12.60		127.70	Agosto 2025 a Origen	Según cartera topografica -capa MDC 19	
K 03+370	K 03+380			12.25		124.25	Agosto 2025 a Origen	Según cartera topografica -capa MDC 19	
K 03+380	K 03+390			11.85		120.50	Agosto 2025 a Origen	Según cartera topografica -capa MDC 19	
K 03+390	K 03+400			11.48		116.66	Agosto 2025 a Origen	Según cartera topografica -capa MDC 19	
K 03+400	K 03+410			11.48		114.81	Agosto 2025 a Origen	Según cartera topografica -capa MDC 19	
K 03+410	K 03+420			11.48		114.81	Agosto 2025 a Origen	Según cartera topografica -capa MDC 19	
K 03+420	K 03+430			11.48		114.80	Agosto 2025 a Origen	Según cartera topografica -capa MDC 19	
K 03+430	K 03+440			11.48		114.80	Agosto 2025 a Origen	Según cartera topografica -capa MDC 19	
K 03+440	K 03+450			11.48		114.80	Agosto 2025 a Origen	Según cartera topografica -capa MDC 19	
K 03+450	K 03+460			11.48		114.80	Agosto 2025 a Origen	Según cartera topografica -capa MDC 19	
K 03+460	K 03+470			11.48		114.80	Agosto 2025 a Origen	Según cartera topografica -capa MDC 19	
K 03+470	K 03+480			11.48		114.80	Agosto 2025 a Origen	Según cartera topografica -capa MDC 19	
K 03+480	K 03+490			11.48		114.80	Agosto 2025 a Origen	Según cartera topografica -capa MDC 19	
K 03+490	K 03+500			11.48		114.80	Agosto 2025 a Origen	Según cartera topografica -capa MDC 19	
K 03+500	K 03+510			11.48		114.80	Agosto 2025 a Origen	Según cartera topografica -capa MDC 19	
K 03+510	K 03+520			11.48		114.80	Agosto 2025 a Origen	Según cartera topografica -capa MDC 19	
K 03+520	K 03+530			11.48		114.80	Agosto 2025 a Origen	Según cartera topografica -capa MDC 19	
K 03+530	K 03+540			11.48		114.80	Agosto 2025 a Origen	Según cartera topografica -capa MDC 19	
K 03+540	K 03+550			11.48		114.80	Agosto 2025 a Origen	Según cartera topografica -capa MDC 19	
K 03+550	K 03+560			11.48		114.80	Agosto 2025 a Origen	Según cartera topografica -capa MDC 19	
K 03+560	K 03+570			11.48		114.80	Agosto 2025 a Origen	Según cartera topografica -capa MDC 19	
K 03+570	K 03+580			11.48		114.80	Agosto 2025 a Origen	Según cartera topografica -capa MDC 19	
K 03+580	K 03+590			11.48		114.80	Agosto 2025 a Origen	Según cartera topografica -capa MDC 19	
K 03+590	K 03+600			11.48		114.80	Agosto 2025 a Origen	Según cartera topografica -capa MDC 19	
K 03+600	K 03+610			11.48		114.80	Agosto 2025 a Origen	Según cartera topografica -capa MDC 19	
K 03+610	K 03+620			11.48		114.80	Agosto 2025 a Origen	Según cartera topografica -capa MDC 19	
K 03+620	K 03+630			11.48		114.80	Agosto 2025 a Origen	Según cartera topografica -capa MDC 19	
K 03+630	K 03+640			11.48		114.80	Agosto 2025 a Origen	Según cartera topografica -capa MDC 19	
K 03+640	K 03+650			11.48		114.80	Agosto 2025 a Origen	Según cartera topografica -capa MDC 19	
K 03+650	K 03+660			11.48		114.80	Agosto 2025 a Origen	Según cartera topografica -capa MDC 19	
K 03+660	K 03+670			11.48		114.80	Agosto 2025 a Origen	Según cartera topografica -capa MDC 19	
K 03+670	K 03+680			11.48		114.80	Agosto 2025 a Origen	Según cartera topografica -capa MDC 19	
K 03+680	K 03+690			11.48		114.80	Agosto 2025 a Origen	Según cartera topografica -capa MDC 19	
K 03+690	K 03+700			11.48		114.80	Agosto 2025 a Origen	Según cartera topografica -capa MDC 19	
K 03+700	K 03+710			11.48		114.80	Agosto 2025 a Origen	Según cartera topografica -capa MDC 19	
K 03+710	K 03+720			11.48		114.80	Agosto 2025 a Origen	Según cartera topografica -capa MDC 19	
K 03+720	K 03+730			11.48		114.80	Agosto 2025 a Origen	Según cartera topografica -capa MDC 19	
K 03+730	K 03+740			11.48		114.80	Agosto 2025 a Origen	Según cartera topografica -capa MDC 19	
K 03+740	K 03+750			11.48		114.80	Agosto 2025 a Origen	Según cartera topografica -capa MDC 19	
K 03+750	K 03+760			11.48		114.80	Agosto 2025 a Origen	Según cartera topografica -capa MDC 19	
K 03+760	K 03+770			11.48		114.80	Agosto 2025 a Origen	Según cartera topografica -capa MDC 19	
K 03+770	K 03+780			11.48		114.80	Agosto 2025 a Origen	Según cartera topografica -capa MDC 19	
K 03+780	K 03+790			11.48		114.80	Agosto 2025 a Origen	Según cartera topografica -capa MDC 19	
K 03+790	K 03+800			11.48		114.80	Agosto 2025 a Origen	Según cartera topografica -capa MDC 19	
K 03+800	K 03+810			11.48		114.80	Agosto 2025 a Origen	Según cartera topografica -capa MDC 19	
K 03+810	K 03+820			11.48		114.80	Agosto 2025 a Origen	Según cartera topografica -capa MDC 19	
K 03+820	K 03+830			11.48		114.80	Agosto 2025 a Origen	Según cartera topografica -capa MDC 19	
K 03+830	K 03+840			11.48		114.80	Agosto 2025 a Origen	Según cartera topografica -capa MDC 19	
K 03+840	K 03+850			11.48		114.80	Agosto 2025 a Origen	Según cartera topografica -capa MDC 19	
K 03+850	K 03+860			11.48		114.80	Agosto 2025 a Origen	Según cartera topografica -capa MDC 19	
K 03+860	K 03+870			11.48		114.80	Agosto 2025 a Origen	Según cartera topografica -capa MDC 19	
K 03+870	K 03+880			11.48		114.80	Agosto 2025 a Origen	Según cartera topografica -capa MDC 19	
K 03+880	K 03+890			11.48		114.80	Agosto 2025 a Origen	Según cartera topografica -capa MDC 19	
K 03+890	K 03+900			11.48		114.80	Agosto 2025 a Origen	Según cartera topografica -capa MDC 19	
K 03+900	K 03+910			11.48		114.80	Agosto 2025 a Origen	Según cartera topografica -capa MDC 19	
K 03+910	K 03+920			11.48		114.80	Agosto 2025 a Origen	Según cartera topografica -capa MDC 19	
K 03+920	K 03+930			11.48		114.80	Agosto 2025 a Origen	Según cartera topografica -capa MDC 19	

ITEM		DESCRIPCIÓN				UNIDAD	CANTIDAD ANTERIOR	EN ESTA ACTA	CANTIDAD ACUMULADA
421-13		Riego de liga con emulsión asfáltica CRR-1				m2	710,304.00	70.00	710,374.00
KM INICIAL	KM FINAL	CARRIL	LONGITUD (m)	ANCHO (m)	ESPESOR (m)	AREA (m2)	FECHA	DESCRIPCIÓN	
K 03+930	K 03+940			11.48		114.80	Agosto 2025 a Origen	Según cartera topografica -capa MDC 19	
K 03+940	K 03+950			11.48		114.80	Agosto 2025 a Origen	Según cartera topografica -capa MDC 19	
K 03+950	K 03+960			11.48		114.80	Agosto 2025 a Origen	Según cartera topografica -capa MDC 19	
K 03+960	K 03+970			11.48		114.80	Agosto 2025 a Origen	Según cartera topografica -capa MDC 19	
K 03+970	K 03+980			11.48		114.80	Agosto 2025 a Origen	Según cartera topografica -capa MDC 19	
K 03+980	K 03+990			11.48		114.80	Agosto 2025 a Origen	Según cartera topografica -capa MDC 19	
K 03+990	K 04+000			11.48		114.80	Agosto 2025 a Origen	Según cartera topografica -capa MDC 19	
K 04+000	K 04+010			11.48		114.80	Agosto 2025 a Origen	Según cartera topografica -capa MDC 19	
K 04+010	K 04+020			11.48		114.80	Agosto 2025 a Origen	Según cartera topografica -capa MDC 19	
K 04+020	K 04+030			11.48		114.80	Agosto 2025 a Origen	Según cartera topografica -capa MDC 19	
K 04+030	K 04+040			11.48		114.80	Agosto 2025 a Origen	Según cartera topografica -capa MDC 19	
K 04+040	K 04+050			11.48		114.80	Agosto 2025 a Origen	Según cartera topografica -capa MDC 19	
K 04+050	K 04+060			11.48		114.80	Agosto 2025 a Origen	Según cartera topografica -capa MDC 19	
K 04+060	K 04+070			11.48		114.80	Agosto 2025 a Origen	Según cartera topografica -capa MDC 19	
K 04+070	K 04+080			11.48		114.80	Agosto 2025 a Origen	Según cartera topografica -capa MDC 19	
K 04+080	K 04+090			11.48		114.80	Agosto 2025 a Origen	Según cartera topografica -capa MDC 19	
K 04+090	K 04+100			11.48		114.80	Agosto 2025 a Origen	Según cartera topografica -capa MDC 19	
K 04+100	K 04+110			11.48		114.80	Agosto 2025 a Origen	Según cartera topografica -capa MDC 19	
K 04+110	K 04+120			11.48		114.80	Agosto 2025 a Origen	Según cartera topografica -capa MDC 19	
K 04+120	K 04+130			11.48		114.80	Agosto 2025 a Origen	Según cartera topografica -capa MDC 19	
K 04+130	K 04+140			11.48		114.80	Agosto 2025 a Origen	Según cartera topografica -capa MDC 19	
K 04+140	K 04+150			11.48		114.80	Agosto 2025 a Origen	Según cartera topografica -capa MDC 19	
K 04+150	K 04+160			11.48		114.80	Agosto 2025 a Origen	Según cartera topografica -capa MDC 19	
K 04+160	K 04+170			11.48		114.80	Agosto 2025 a Origen	Según cartera topografica -capa MDC 19	
K 04+170	K 04+180			10.48		109.80	Agosto 2025 a Origen	Según cartera topografica -capa MDC 19	
K 04+180	K 04+190			10.48		104.80	Agosto 2025 a Origen	Según cartera topografica -capa MDC 19	
K 04+190	K 04+200			10.48		104.80	Agosto 2025 a Origen	Según cartera topografica -capa MDC 19	
K 04+200	K 04+210			10.48		104.80	Agosto 2025 a Origen	Según cartera topografica -capa MDC 19	
K 04+210	K 04+220			10.48		104.80	Agosto 2025 a Origen	Según cartera topografica -capa MDC 19	
K 04+220	K 04+230			10.48		104.80	Agosto 2025 a Origen	Según cartera topografica -capa MDC 19	
K 04+230	K 04+240			14.92		127.00	Agosto 2025 a Origen	Según cartera topografica -capa MDC 19	
K 04+240	K 04+250			14.62		147.68	Agosto 2025 a Origen	Según cartera topografica -capa MDC 19	
K 04+250	K 04+260			14.24		144.27	Agosto 2025 a Origen	Según cartera topografica -capa MDC 19	
K 04+260	K 04+270			13.78		140.08	Agosto 2025 a Origen	Según cartera topografica -capa MDC 19	
K 04+270	K 04+280			13.24		135.11	Agosto 2025 a Origen	Según cartera topografica -capa MDC 19	
K 04+280	K 04+290			12.63		129.34	Agosto 2025 a Origen	Según cartera topografica -capa MDC 19	
K 04+290	K 04+300			11.93		122.79	Agosto 2025 a Origen	Según cartera topografica -capa MDC 19	
K 04+300	K 04+310			11.48		117.06	Agosto 2025 a Origen	Según cartera topografica -capa MDC 19	
K 04+310	K 04+320			11.48		114.80	Agosto 2025 a Origen	Según cartera topografica -capa MDC 19	
K 04+320	K 04+330			11.48		114.80	Agosto 2025 a Origen	Según cartera topografica -capa MDC 19	
K 04+330	K 04+340			11.48		114.80	Agosto 2025 a Origen	Según cartera topografica -capa MDC 19	
K 04+340	K 04+350			11.48		114.80	Agosto 2025 a Origen	Según cartera topografica -capa MDC 19	
K 04+350	K 04+360			11.48		114.80	Agosto 2025 a Origen	Según cartera topografica -capa MDC 19	
K 04+360	K 04+370			11.48		114.80	Agosto 2025 a Origen	Según cartera topografica -capa MDC 19	
K 04+370	K 04+380			11.48		114.80	Agosto 2025 a Origen	Según cartera topografica -capa MDC 19	
K 04+380	K 04+390			11.48		114.80	Agosto 2025 a Origen	Según cartera topografica -capa MDC 19	
K 04+390	K 04+400			11.48		114.80	Agosto 2025 a Origen	Según cartera topografica -capa MDC 19	
K 04+400	K 04+410			11.48		114.80	Agosto 2025 a Origen	Según cartera topografica -capa MDC 19	
K 04+410	K 04+420			11.48		114.80	Agosto 2025 a Origen	Según cartera topografica -capa MDC 19	
K 04+420	K 04+430			11.48		114.80	Agosto 2025 a Origen	Según cartera topografica -capa MDC 19	
K 04+430	K 04+440			11.52		115.01	Agosto 2025 a Origen	Según cartera topografica -capa MDC 19	
K 04+440	K 04+450			11.77		116.44	Agosto 2025 a Origen	Según cartera topografica -capa MDC 19	
K 04+450	K 04+460			12.09		119.30	Agosto 2025 a Origen	Según cartera topografica -capa MDC 19	
K 04+460	K 04+470			12.50		122.95	Agosto 2025 a Origen	Según cartera topografica -capa MDC 19	
K 04+470	K 04+480			12.98		127.39	Agosto 2025 a Origen	Según cartera topografica -capa MDC 19	
K 04+480	K 04+490			13.54		132.62	Agosto 2025 a Origen	Según cartera topografica -capa MDC 19	
K 04+490	K 04+500			14.19		138.65	Agosto 2025 a Origen	Según cartera topografica -capa MDC 19	
K 04+500	K 04+510			14.91		145.47	Agosto 2025 a Origen	Según cartera topografica -capa MDC 19	
K 04+510	K 04+520			15.13		150.19	Agosto 2025 a Origen	Según cartera topografica -capa MDC 19	
K 04+520	K 04+530			15.13		151.30	Agosto 2025 a Origen	Según cartera topografica -capa MDC 19	
K 04+530	K 04+540			15.13		151.30	Agosto 2025 a Origen	Según cartera topografica -capa MDC 19	
K 04+540	K 04+550			15.13		151.30	Agosto 2025 a Origen	Según cartera topografica -capa MDC 19	
K 04+550	K 04+560			15.13		151.30	Agosto 2025 a Origen	Según cartera topografica -capa MDC 19	
K 04+560	K 04+570			15.13		151.30	Agosto 2025 a Origen	Según cartera topografica -capa MDC 19	
K 04+570	K 04+580			15.13		151.30	Agosto 2025 a Origen	Según cartera topografica -capa MDC 19	
K 04+580	K 04+590			15.13		151.30	Agosto 2025 a Origen	Según cartera topografica -capa MDC 19	
K 04+590	K 04+600			15.13		151.30	Agosto 2025 a Origen	Según cartera topografica -capa MDC 19	
K 04+600	K 04+610			15.13		151.30	Agosto 2025 a Origen	Según cartera topografica -capa MDC 19	
K 04+610	K 04+620			15.13		151.30	Agosto 2025 a Origen	Según cartera topografica -capa MDC 19	
K 04+620	K 04+630			15.13		151.30	Agosto 2025 a Origen	Según cartera topografica -capa MDC 19	
K 04+630	K 04+640			15.13		151.30	Agosto 2025 a Origen	Según cartera topografica -capa MDC 19	
K 04+640	K 04+650			15.13		151.30	Agosto 2025 a Origen	Según cartera topografica -capa MDC 19	
K 04+650	K 04+660			15.13		151.30	Agosto 2025 a Origen	Según cartera topografica -capa MDC 19	
K 04+660	K 04+670			15.13		151.30	Agosto 2025 a Origen	Según cartera topografica -capa MDC 19	
K 04+670	K 04+680			15.13		151.30	Agosto 2025 a Origen	Según cartera topografica -capa MDC 19	
K 04+680	K 04+690			15.13		151.30	Agosto 2025 a Origen	Según cartera topografica -capa MDC 19	
K 04+690	K 04+700			15.35		152.41	Agosto 2025 a Origen	Según cartera topografica -capa MDC 19	
K 04+700	K 04+710			15.87		156.10	Agosto 2025 a Origen	Según cartera topografica -capa MDC 19	
K 04+710	K 04+720			16.39		161.27	Agosto 2025 a Origen	Según cartera topografica -capa MDC 19	
K 04+720	K 04+730			17.22		168.00	Agosto 2025 a Origen	Según cartera topografica -capa MDC 19	
K 04+730	K 04+740			19.92		185.68	Agosto 2025 a Origen	Según cartera topografica -capa MDC 19	
K 04+740	K 04+750			11.48		157.01	Agosto 2025 a Origen	Según cartera topografica -capa MDC 19	
K 04+750	K 04+760			11.48		114.80	Agosto 2025 a Origen	Según cartera topografica -capa MDC 19	
K 04+760	K 04+770			13.24		123.59	Agosto 2025 a Origen	Según cartera topografica -capa MDC 19	
K 04+770	K 04+780			18.06		156.46	Agosto 2025 a Origen	Según cartera topografica -capa MDC 19	
K 04+780	K 04+790			15.43		167.44	Agosto 2025 a Origen	Según cartera topografica -capa MDC 19	
K 04+790	K 04+800			15.13		152.82	Agosto 2025 a Origen	Según cartera topografica -capa MDC 19	
K 04+800	K 04+810			15.13		151.30	Agosto 2025 a Origen	Según cartera topografica -capa MDC 19	
K 04+810	K 04+820			15.13		151.30	Agosto 2025 a Origen	Según cartera topografica -capa MDC 19	
K 04+820	K 04+830			14.77		149.50	Agosto 2025 a Origen	Según cartera topografica -capa MDC 19	
K 04+830	K 04+840			14.28		145.27	Agosto 2025 a Origen	Según cartera topografica -capa MDC 19	
K 04+840	K 04+850			13.80		140.40	Agosto 2025 a Origen	Según cartera topografica -capa MDC 19	
K 04+850	K 04+860			13.31		135.54	Agosto 2025 a Origen	Según cartera topografica -capa MDC 19	
K 04+860	K 04+870			12.82		130.67	Agosto 2025 a Origen	Según cartera topografica -capa MDC 19	
K 04+870	K 04+880			12.34		125.80	Agosto 2025 a Origen	Según cartera topografica -capa MDC 19	
K 04+890	K 04+880			11.85		120.94	Agosto 2025 a Origen	Según cartera topografica -capa MDC 19	
K 04+900	K 04+890			11.48		116.65	Agosto 2025 a Origen	Según cartera topografica -capa MDC 19	
K 04+910	K 04+900			11.48		114.80	Agosto 2025 a Origen	Según cartera topografica -capa MDC 19	
K 04+920	K 04+910			11.48		114.80	Agosto 2025 a Origen	Según cartera topografica -capa MDC 19	
K 04+930	K 04+920			11.48		114.80	Agosto 2025 a Origen	Según cartera topografica -capa MDC 19	
K 04+940	K 04+930			11.48		114.80	Agosto 2025 a Origen	Según cartera topografica -capa MDC 19	
K 04+950	K 04+940			11.48		114.80	Agosto 2025 a Origen	Según cartera topografica -capa MDC 19	
K 04+960	K 04+950			11.48		114.80	Agosto 2025 a Origen	Según cartera topografica -capa MDC 19	
K 04+970	K 04+960			11.48		114.80	Agosto 2025 a Origen	Según cartera topografica -capa MDC 19	
K 04+980	K 04+970			11.48		114.80	Agosto 2025 a Origen	Según cartera topografica -capa MDC 19	
K 04+990	K 04+980			11.48		114.80	Agosto 2025 a Origen	Según cartera topografica -capa MDC 19	
K 05+000	K 04+990			11.48		114.80	Agosto 2025 a Origen	Según cartera topografica -capa MDC 19	
K 05+010	K 05+000			11.72		116.02	Agosto 2025 a Origen	Según cartera topografica -capa MDC 19	
K 05+020	K 05+010			12.21		119.68	Agosto 2025 a Origen	Según cartera topografica -capa MDC 19	
K 05+030	K 05+020			12.70		124.55	Agosto 2025 a Origen	Según cartera topografica -capa MDC 19	
K 05+040	K 05+030			13.18		129.41	Agosto 2025 a Origen	Según cartera topografica -capa MDC 19	

ITEM		DESCRIPCIÓN				UNIDAD	CANTIDAD ANTERIOR	EN ESTA ACTA	CANTIDAD ACUMULADA
421-13		Riego de liga con emulsión asfáltica CRR-1				m2	710,304.00	70.00	710,374.00
KM INICIAL	KM FINAL	CARRIL	LONGITUD (m)	ANCHO (m)	ESPESOR (m)	AREA (m2)	FECHA	DESCRIPCIÓN	
K 05+050	K 05+040			13.67		134.28	Agosto 2025 a Origen	Según cartera topografica -capa MDC 19	
K 05+060	K 05+050			14.16		139.15	Agosto 2025 a Origen	Según cartera topografica -capa MDC 19	
K 05+070	K 05+060			14.64		144.01	Agosto 2025 a Origen	Según cartera topografica -capa MDC 19	
K 05+080	K 05+070			15.13		148.87	Agosto 2025 a Origen	Según cartera topografica -capa MDC 19	
K 05+090	K 05+080			15.13		151.30	Agosto 2025 a Origen	Según cartera topografica -capa MDC 19	
K 05+100	K 05+090			15.13		151.30	Agosto 2025 a Origen	Según cartera topografica -capa MDC 19	
K 05+110	K 05+100			15.13		151.30	Agosto 2025 a Origen	Según cartera topografica -capa MDC 19	
K 05+120	K 05+110			15.13		151.30	Agosto 2025 a Origen	Según cartera topografica -capa MDC 19	
K 05+130	K 05+120			15.13		151.30	Agosto 2025 a Origen	Según cartera topografica -capa MDC 19	
K 05+140	K 05+130			15.13		151.30	Agosto 2025 a Origen	Según cartera topografica -capa MDC 19	
K 05+150	K 05+140			15.13		151.30	Agosto 2025 a Origen	Según cartera topografica -capa MDC 19	
K 05+160	K 05+150			15.13		151.30	Agosto 2025 a Origen	Según cartera topografica -capa MDC 19	
K 05+170	K 05+160			15.13		151.30	Agosto 2025 a Origen	Según cartera topografica -capa MDC 19	
K 05+180	K 05+170			15.13		151.30	Agosto 2025 a Origen	Según cartera topografica -capa MDC 19	
K 05+190	K 05+180			15.13		151.30	Agosto 2025 a Origen	Según cartera topografica -capa MDC 19	
K 05+200	K 05+190			15.13		151.30	Agosto 2025 a Origen	Según cartera topografica -capa MDC 19	
K 05+210	K 05+200			15.13		151.30	Agosto 2025 a Origen	Según cartera topografica -capa MDC 19	
K 05+220	K 05+210			15.13		151.30	Agosto 2025 a Origen	Según cartera topografica -capa MDC 19	
K 05+230	K 05+220			15.13		151.30	Agosto 2025 a Origen	Según cartera topografica -capa MDC 19	
K 05+240	K 05+230			15.14		151.33	Agosto 2025 a Origen	Según cartera topografica -capa MDC 19	
K 05+250	K 05+240			15.32		152.26	Agosto 2025 a Origen	Según cartera topografica -capa MDC 19	
K 05+260	K 05+250			15.72		155.19	Agosto 2025 a Origen	Según cartera topografica -capa MDC 19	
K 05+270	K 05+260			10.48		131.01	Agosto 2025 a Origen	Según cartera topografica -capa MDC 19	
K 05+280	K 05+270			10.48		104.80	Agosto 2025 a Origen	Según cartera topografica -capa MDC 19	
K 05+290	K 05+280			10.48		104.80	Agosto 2025 a Origen	Según cartera topografica -capa MDC 19	
K 05+300	K 05+290			10.48		104.80	Agosto 2025 a Origen	Según cartera topografica -capa MDC 19	
K 05+310	K 05+300			10.48		104.80	Agosto 2025 a Origen	Según cartera topografica -capa MDC 19	
K 05+320	K 05+310			10.48		104.80	Agosto 2025 a Origen	Según cartera topografica -capa MDC 19	
K 05+330	K 05+320			11.48		109.80	Agosto 2025 a Origen	Según cartera topografica -capa MDC 19	
K 05+340	K 05+330			11.48		114.80	Agosto 2025 a Origen	Según cartera topografica -capa MDC 19	
K 05+350	K 05+340			11.48		114.80	Agosto 2025 a Origen	Según cartera topografica -capa MDC 19	
K 05+360	K 05+350			11.48		114.80	Agosto 2025 a Origen	Según cartera topografica -capa MDC 19	
K 05+370	K 05+360			11.48		114.80	Agosto 2025 a Origen	Según cartera topografica -capa MDC 19	
K 05+380	K 05+370			11.48		114.80	Agosto 2025 a Origen	Según cartera topografica -capa MDC 19	
K 05+390	K 05+380			11.48		114.80	Agosto 2025 a Origen	Según cartera topografica -capa MDC 19	
K 05+400	K 05+390			11.48		114.80	Agosto 2025 a Origen	Según cartera topografica -capa MDC 19	
K 05+410	K 05+400			11.48		114.80	Agosto 2025 a Origen	Según cartera topografica -capa MDC 19	
K 05+420	K 05+410			11.48		114.80	Agosto 2025 a Origen	Según cartera topografica -capa MDC 19	
K 05+430	K 05+420			11.48		114.80	Agosto 2025 a Origen	Según cartera topografica -capa MDC 19	
K 05+440	K 05+430			11.48		114.80	Agosto 2025 a Origen	Según cartera topografica -capa MDC 19	
K 05+450	K 05+440			11.48		114.80	Agosto 2025 a Origen	Según cartera topografica -capa MDC 19	
K 05+460	K 05+450			11.48		114.80	Agosto 2025 a Origen	Según cartera topografica -capa MDC 19	
K 05+470	K 05+460			11.48		114.80	Agosto 2025 a Origen	Según cartera topografica -capa MDC 19	
K 05+480	K 05+470			11.48		114.80	Agosto 2025 a Origen	Según cartera topografica -capa MDC 19	
K 05+490	K 05+480			11.48		114.80	Agosto 2025 a Origen	Según cartera topografica -capa MDC 19	
K 05+500	K 05+490			11.48		114.80	Agosto 2025 a Origen	Según cartera topografica -capa MDC 19	
K 05+510	K 05+500			11.48		114.80	Agosto 2025 a Origen	Según cartera topografica -capa MDC 19	
K 05+520	K 05+510			11.48		114.80	Agosto 2025 a Origen	Según cartera topografica -capa MDC 19	
K 05+530	K 05+520			11.48		114.80	Agosto 2025 a Origen	Según cartera topografica -capa MDC 19	
K 05+530	K 05+540			11.48		114.80	Agosto 2025 a Origen	Según cartera topografica -capa MDC 19	
K 05+540	K 05+550			11.48		114.80	Agosto 2025 a Origen	Según cartera topografica -capa MDC 19	
K 05+550	K 05+560			11.48		114.80	Agosto 2025 a Origen	Según cartera topografica -capa MDC 19	
K 05+560	K 05+570			11.48		114.80	Agosto 2025 a Origen	Según cartera topografica -capa MDC 19	
K 05+570	K 05+580			11.48		114.80	Agosto 2025 a Origen	Según cartera topografica -capa MDC 19	
K 05+580	K 05+590			11.48		114.80	Agosto 2025 a Origen	Según cartera topografica -capa MDC 19	
K 05+590	K 05+600			11.48		114.80	Agosto 2025 a Origen	Según cartera topografica -capa MDC 19	
K 05+600	K 05+610			11.48		114.80	Agosto 2025 a Origen	Según cartera topografica -capa MDC 19	
K 05+610	K 05+620			11.48		114.80	Agosto 2025 a Origen	Según cartera topografica -capa MDC 19	
K 05+620	K 05+630			11.48		114.80	Agosto 2025 a Origen	Según cartera topografica -capa MDC 19	
K 05+630	K 05+640			11.48		114.80	Agosto 2025 a Origen	Según cartera topografica -capa MDC 19	
K 05+640	K 05+650			11.48		114.80	Agosto 2025 a Origen	Según cartera topografica -capa MDC 19	
K 05+650	K 05+660			11.48		114.80	Agosto 2025 a Origen	Según cartera topografica -capa MDC 19	
K 05+660	K 05+670			11.48		114.80	Agosto 2025 a Origen	Según cartera topografica -capa MDC 19	
K 05+670	K 05+680			11.48		114.80	Agosto 2025 a Origen	Según cartera topografica -capa MDC 19	
K 05+680	K 05+690			11.48		114.80	Agosto 2025 a Origen	Según cartera topografica -capa MDC 19	
K 05+690	K 05+700			11.48		114.80	Agosto 2025 a Origen	Según cartera topografica -capa MDC 19	
K 05+700	K 05+710			11.48		114.80	Agosto 2025 a Origen	Según cartera topografica -capa MDC 19	
K 05+710	K 05+720			11.48		114.80	Agosto 2025 a Origen	Según cartera topografica -capa MDC 19	
K 05+720	K 05+730			11.48		114.80	Agosto 2025 a Origen	Según cartera topografica -capa MDC 19	
K 05+730	K 05+740			11.48		114.80	Agosto 2025 a Origen	Según cartera topografica -capa MDC 19	
K 05+740	K 05+750			11.48		114.80	Agosto 2025 a Origen	Según cartera topografica -capa MDC 19	
K 05+750	K 05+760			11.48		114.80	Agosto 2025 a Origen	Según cartera topografica -capa MDC 19	
K 05+760	K 05+770			11.48		114.80	Agosto 2025 a Origen	Según cartera topografica -capa MDC 19	
K 05+770	K 05+780			11.48		114.80	Agosto 2025 a Origen	Según cartera topografica -capa MDC 19	
K 05+780	K 05+790			11.48		114.80	Agosto 2025 a Origen	Según cartera topografica -capa MDC 19	
K 05+790	K 05+800			11.48		114.80	Agosto 2025 a Origen	Según cartera topografica -capa MDC 19	
K 05+800	K 05+810			11.48		114.80	Agosto 2025 a Origen	Según cartera topografica -capa MDC 19	
K 05+810	K 05+820			11.48		114.80	Agosto 2025 a Origen	Según cartera topografica -capa MDC 19	
K 05+820	K 05+830			11.48		114.80	Agosto 2025 a Origen	Según cartera topografica -capa MDC 19	
K 05+830	K 05+840			11.48		114.80	Agosto 2025 a Origen	Según cartera topografica -capa MDC 19	
K 05+840	K 05+850			11.48		114.80	Agosto 2025 a Origen	Según cartera topografica -capa MDC 19	
K 05+850	K 05+860			11.48		114.80	Agosto 2025 a Origen	Según cartera topografica -capa MDC 19	
K 05+860	K 05+870			11.48		114.80	Agosto 2025 a Origen	Según cartera topografica -capa MDC 19	
K 05+870	K 05+880			11.48		114.80	Agosto 2025 a Origen	Según cartera topografica -capa MDC 19	
K 05+880	K 05+890			11.48		114.80	Agosto 2025 a Origen	Según cartera topografica -capa MDC 19	
K 05+890	K 05+900			11.48		114.80	Agosto 2025 a Origen	Según cartera topografica -capa MDC 19	
K 05+900	K 05+910			11.48		114.80	Agosto 2025 a Origen	Según cartera topografica -capa MDC 19	
K 05+910	K 05+920			11.48		114.80	Agosto 2025 a Origen	Según cartera topografica -capa MDC 19	
K 05+920	K 05+930			11.48		114.80	Agosto 2025 a Origen	Según cartera topografica -capa MDC 19	
K 05+930	K 05+940			11.48		114.80	Agosto 2025 a Origen	Según cartera topografica -capa MDC 19	
K 05+940	K 05+950			11.48		114.80	Agosto 2025 a Origen	Según cartera topografica -capa MDC 19	
K 05+950	K 05+960			11.48		114.80	Agosto 2025 a Origen	Según cartera topografica -capa MDC 19	
K 05+960	K 05+970			11.48		114.80	Agosto 2025 a Origen	Según cartera topografica -capa MDC 19	
K 05+970	K 05+980			11.48		114.80	Agosto 2025 a Origen	Según cartera topografica -capa MDC 19	
K 05+980	K 05+990			11.48		114.80	Agosto 2025 a Origen	Según cartera topografica -capa MDC 19	
K 05+990	K 06+000			11.48		114.80	Agosto 2025 a Origen	Según cartera topografica -capa MDC 19	
K 06+000	K 06+010			11.48		114.80	Agosto 2025 a Origen	Según cartera topografica -capa MDC 19	
K 06+010	K 06+020			11.48		114.80	Agosto 2025 a Origen	Según cartera topografica -capa MDC 19	
K 06+020	K 06+030			11.48		114.80	Agosto 2025 a Origen	Según cartera topografica -capa MDC 19	
K 06+030	K 06+040			11.48		114.80	Agosto 2025 a Origen	Según cartera topografica -capa MDC 19	
K 06+040	K 06+050			11.48		114.80	Agosto 2025 a Origen	Según cartera topografica -capa MDC 19	
K 06+050	K 06+060			11.48		114.80	Agosto 2025 a Origen	Según cartera topografica -capa MDC 19	
K 06+060	K 06+070			11.48		114.80	Agosto 2025 a Origen	Según cartera topografica -capa MDC 19	
K 06+070	K 06+080			11.48		114.80	Agosto 2025 a Origen	Según cartera topografica -capa MDC 19	
K 06+080	K 06+090			11.48		114.80	Agosto 2025 a Origen	Según cartera topografica -capa MDC 19	
K 06+090	K 06+100			11.48		114.80	Agosto 2025 a Origen	Según cartera topografica -capa MDC 19	
K 06+100	K 06+110			11.48		114.80	Agosto 2025 a Origen	Según cartera topografica -capa MDC 19	
K 06+110	K 06+120			11.48		114.80	Agosto 2025 a Origen	Según cartera topografica -capa MDC 19	
K 06+120	K 06+130			11.48		114.80	Agosto 2025 a Origen	Según cartera topografica -capa MDC 19	
K 06+130	K 06+140			11.48		114.80	Agosto 2025 a Origen	Según cartera topografica -capa MDC 19	
K 06+140	K 06+150			11.48		114.80	Agosto 2025 a Origen	Según cartera topografica -capa MDC 19	

ITEM		DESCRIPCIÓN				UNIDAD	CANTIDAD ANTERIOR	EN ESTA ACTA	CANTIDAD ACUMULADA
421-13		Riego de liga con emulsión asfáltica CRR-1				m2	710,304.00	70.00	710,374.00
KM INICIAL	KM FINAL	CARRIL	LONGITUD (m)	ANCHO (m)	ESPESOR (m)	AREA (m2)	FECHA	DESCRIPCIÓN	
K 06+150	K 06+160			11.48		114.80	Agosto 2025 a Origen	Según cartera topografica -capa MDC 19	
K 06+160	K 06+170			11.48		114.80	Agosto 2025 a Origen	Según cartera topografica -capa MDC 19	
K 06+170	K 06+180			11.48		114.80	Agosto 2025 a Origen	Según cartera topografica -capa MDC 19	
K 06+180	K 06+190			11.48		114.80	Agosto 2025 a Origen	Según cartera topografica -capa MDC 19	
K 06+190	K 06+200			11.48		114.80	Agosto 2025 a Origen	Según cartera topografica -capa MDC 19	
K 06+200	K 06+210			11.48		114.80	Agosto 2025 a Origen	Según cartera topografica -capa MDC 19	
K 06+210	K 06+220			11.48		114.80	Agosto 2025 a Origen	Según cartera topografica -capa MDC 19	
K 06+220	K 06+230			11.48		114.80	Agosto 2025 a Origen	Según cartera topografica -capa MDC 19	
K 06+230	K 06+240			11.48		114.80	Agosto 2025 a Origen	Según cartera topografica -capa MDC 19	
K 06+240	K 06+250			11.48		114.80	Agosto 2025 a Origen	Según cartera topografica -capa MDC 19	
K 06+250	K 06+260			11.48		114.80	Agosto 2025 a Origen	Según cartera topografica -capa MDC 19	
K 06+260	K 06+270			11.48		114.80	Agosto 2025 a Origen	Según cartera topografica -capa MDC 19	
K 06+270	K 06+280			11.48		114.80	Agosto 2025 a Origen	Según cartera topografica -capa MDC 19	
K 06+280	K 06+290			11.48		114.80	Agosto 2025 a Origen	Según cartera topografica -capa MDC 19	
K 06+290	K 06+300			11.48		114.80	Agosto 2025 a Origen	Según cartera topografica -capa MDC 19	
K 06+300	K 06+310			11.48		114.80	Agosto 2025 a Origen	Según cartera topografica -capa MDC 19	
K 06+310	K 06+320			11.48		114.80	Agosto 2025 a Origen	Según cartera topografica -capa MDC 19	
K 06+320	K 06+330			11.48		114.80	Agosto 2025 a Origen	Según cartera topografica -capa MDC 19	
K 06+330	K 06+340			11.48		114.80	Agosto 2025 a Origen	Según cartera topografica -capa MDC 19	
K 06+340	K 06+350			11.48		114.80	Agosto 2025 a Origen	Según cartera topografica -capa MDC 19	
K 06+350	K 06+360			11.48		114.80	Agosto 2025 a Origen	Según cartera topografica -capa MDC 19	
K 06+360	K 06+370			11.61		115.45	Agosto 2025 a Origen	Según cartera topografica -capa MDC 19	
K 06+370	K 06+380			11.92		117.63	Agosto 2025 a Origen	Según cartera topografica -capa MDC 19	
K 06+380	K 06+390			12.37		121.44	Agosto 2025 a Origen	Según cartera topografica -capa MDC 19	
K 06+390	K 06+400			12.95		126.60	Agosto 2025 a Origen	Según cartera topografica -capa MDC 19	
K 06+400	K 06+410			13.62		132.84	Agosto 2025 a Origen	Según cartera topografica -capa MDC 19	
K 06+410	K 06+420			14.36		139.88	Agosto 2025 a Origen	Según cartera topografica -capa MDC 19	
K 06+420	K 06+430			15.13		147.44	Agosto 2025 a Origen	Según cartera topografica -capa MDC 19	
K 06+430	K 06+440			15.13		151.30	Agosto 2025 a Origen	Según cartera topografica -capa MDC 19	
K 06+440	K 06+450			15.13		151.30	Agosto 2025 a Origen	Según cartera topografica -capa MDC 19	
K 06+450	K 06+460			15.13		151.30	Agosto 2025 a Origen	Según cartera topografica -capa MDC 19	
K 06+460	K 06+470			15.13		151.30	Agosto 2025 a Origen	Según cartera topografica -capa MDC 19	
K 06+470	K 06+480			15.13		151.30	Agosto 2025 a Origen	Según cartera topografica -capa MDC 19	
K 06+480	K 06+490			15.13		151.30	Agosto 2025 a Origen	Según cartera topografica -capa MDC 19	
K 06+490	K 06+500			15.13		151.30	Agosto 2025 a Origen	Según cartera topografica -capa MDC 19	
K 06+500	K 06+510			15.13		151.30	Agosto 2025 a Origen	Según cartera topografica -capa MDC 19	
K 06+510	K 06+520			15.13		151.30	Agosto 2025 a Origen	Según cartera topografica -capa MDC 19	
K 06+520	K 06+530			15.13		151.30	Agosto 2025 a Origen	Según cartera topografica -capa MDC 19	
K 06+530	K 06+540			15.13		151.30	Agosto 2025 a Origen	Según cartera topografica -capa MDC 19	
K 06+540	K 06+550			15.09		151.11	Agosto 2025 a Origen	Según cartera topografica -capa MDC 19	
K 06+550	K 06+560			15.08		150.86	Agosto 2025 a Origen	Según cartera topografica -capa MDC 19	
K 06+560	K 06+570			14.70		148.89	Agosto 2025 a Origen	Según cartera topografica -capa MDC 19	
K 06+570	K 06+580			13.96		143.29	Agosto 2025 a Origen	Según cartera topografica -capa MDC 19	
K 06+580	K 06+590			12.92		134.40	Agosto 2025 a Origen	Según cartera topografica -capa MDC 19	
K 06+590	K 06+600			11.94		124.29	Agosto 2025 a Origen	Según cartera topografica -capa MDC 19	
K 06+600	K 06+610			11.12		115.30	Agosto 2025 a Origen	Según cartera topografica -capa MDC 19	
K 06+610	K 06+620			10.77		54.72	Agosto 2025 a Origen	Según cartera topografica -capa MDC 19	
K 00+000	K 00+010			15.30		154.74	Agosto 2025 a Origen	Según cartera topografica - capa MDC 19 conectante 90 Grados	
K 00+010	K 00+020			14.83		148.99	Agosto 2025 a Origen	Según cartera topografica - capa MDC 19 conectante 90 Grados	
K 00+020	K 00+030			14.02		142.62	Agosto 2025 a Origen	Según cartera topografica - capa MDC 19 conectante 90 Grados	
K 00+030	K 00+040			13.21		134.51	Agosto 2025 a Origen	Según cartera topografica - capa MDC 19 conectante 90 Grados	
K 00+040	K 00+050			12.18		125.29	Agosto 2025 a Origen	Según cartera topografica - capa MDC 19 conectante 90 Grados	
K 00+050	K 00+060			11.09		114.69	Agosto 2025 a Origen	Según cartera topografica - capa MDC 19 conectante 90 Grados	
K 00+060	K 00+070			10.76		107.59	Agosto 2025 a Origen	Según cartera topografica - capa MDC 19 conectante 90 Grados	
K 00+070	K 00+080			10.65		105.36	Agosto 2025 a Origen	Según cartera topografica - capa MDC 19 conectante 90 Grados	
K 00+080	K 00+090			10.65		104.80	Agosto 2025 a Origen	Según cartera topografica - capa MDC 19 conectante 90 Grados	
K 00+090	K 00+100			10.65		104.80	Agosto 2025 a Origen	Según cartera topografica - capa MDC 19 conectante 90 Grados	
K 00+100	K 00+110			10.65		104.80	Agosto 2025 a Origen	Según cartera topografica - capa MDC 19 conectante 90 Grados	
K 00+110	K 00+120			10.65		104.80	Agosto 2025 a Origen	Según cartera topografica - capa MDC 19 conectante 90 Grados	
K 00+120	K 00+130			10.65		104.80	Agosto 2025 a Origen	Según cartera topografica - capa MDC 19 conectante 90 Grados	
K 00+130	K 00+140			10.65		104.80	Agosto 2025 a Origen	Según cartera topografica - capa MDC 19 conectante 90 Grados	
K 00+140	K 00+150			10.65		104.80	Agosto 2025 a Origen	Según cartera topografica - capa MDC 19 conectante 90 Grados	
K 00+150	K 00+160			10.65		104.80	Agosto 2025 a Origen	Según cartera topografica - capa MDC 19 conectante 90 Grados	
K 00+160	K 00+170			10.65		104.80	Agosto 2025 a Origen	Según cartera topografica - capa MDC 19 conectante 90 Grados	
K 00+170	K 00+180			10.65		104.80	Agosto 2025 a Origen	Según cartera topografica - capa MDC 19 conectante 90 Grados	
K 00+180	K 00+190			10.65		104.80	Agosto 2025 a Origen	Según cartera topografica - capa MDC 19 conectante 90 Grados	
K 00+190	K 00+200			10.65		104.80	Agosto 2025 a Origen	Según cartera topografica - capa MDC 19 conectante 90 Grados	
K 00+200	K 00+210			10.65		104.80	Agosto 2025 a Origen	Según cartera topografica - capa MDC 19 conectante 90 Grados	
K 00+210	K 00+220			10.65		104.80	Agosto 2025 a Origen	Según cartera topografica - capa MDC 19 conectante 90 Grados	
K 00+220	K 00+230			10.65		104.80	Agosto 2025 a Origen	Según cartera topografica - capa MDC 19 conectante 90 Grados	
K 00+230	K 00+240			10.65		104.80	Agosto 2025 a Origen	Según cartera topografica - capa MDC 19 conectante 90 Grados	
K 00+240	K 00+250			10.65		104.80	Agosto 2025 a Origen	Según cartera topografica - capa MDC 19 conectante 90 Grados	
K 00+250	K 00+260			10.65		104.80	Agosto 2025 a Origen	Según cartera topografica - capa MDC 19 conectante 90 Grados	
K 00+260	K 00+270			10.65		104.80	Agosto 2025 a Origen	Según cartera topografica - capa MDC 19 conectante 90 Grados	
K 00+270	K 00+280			10.65		104.80	Agosto 2025 a Origen	Según cartera topografica - capa MDC 19 conectante 90 Grados	
K 00+280	K 00+290			10.65		104.80	Agosto 2025 a Origen	Según cartera topografica - capa MDC 19 conectante 90 Grados	
K 00+290	K 00+300			10.65		104.80	Agosto 2025 a Origen	Según cartera topografica - capa MDC 19 conectante 90 Grados	
K 00+300	K 00+310			10.65		104.80	Agosto 2025 a Origen	Según cartera topografica - capa MDC 19 conectante 90 Grados	
K 00+310	K 00+320			10.65		104.80	Agosto 2025 a Origen	Según cartera topografica - capa MDC 19 conectante 90 Grados	
K 00+320	K 00+330			10.65		104.80	Agosto 2025 a Origen	Según cartera topografica - capa MDC 19 conectante 90 Grados	
K 00+330	K 00+340			10.65		104.80	Agosto 2025 a Origen	Según cartera topografica - capa MDC 19 conectante 90 Grados	
K 00+340	K 00+350			10.65		104.80	Agosto 2025 a Origen	Según cartera topografica - capa MDC 19 conectante 90 Grados	
K 00+350	K 00+360			10.65		104.80	Agosto 2025 a Origen	Según cartera topografica - capa MDC 19 conectante 90 Grados	
K 00+360	K 00+370			10.65		104.80	Agosto 2025 a Origen	Según cartera topografica - capa MDC 19 conectante 90 Grados	
K 00+370	K 00+380			10.65		104.80	Agosto 2025 a Origen	Según cartera topografica - capa MDC 19 conectante 90 Grados	
K 00+380	K 00+390			10.65		104.80	Agosto 2025 a Origen	Según cartera topografica - capa MDC 19 conectante 90 Grados	
K 00+390	K 00+400			10.53		104.25	Agosto 2025 a Origen	Según cartera topografica - capa MDC 19 conectante 90 Grados	
K 00+400	K 00+410			10.47		103.38	Agosto 2025 a Origen	Según cartera topografica - capa MDC 19 conectante 90 Grados	
K 00+410	K 00+420			10.60		103.71	Agosto 2025 a Origen	Según cartera topografica - capa MDC 19 conectante 90 Grados	
K 00+420	K 00+430			10.60		104.33	Agosto 2025 a Origen	Según cartera topografica - capa MDC 19 conectante 90 Grados	
K 00+430	K 00+435			11.02		53.00	Agosto 2025 a Origen	Según cartera topografica - capa MDC 19 conectante 90 Grados	
K 00+020	K 00+030			1.30		19.50	Agosto 2025 a Origen	Según cartera topografica - capa MDC 19 retorno K5+300	
K 00+030	K 00+040			1.78		15.40	Agosto 2025 a Origen	Según cartera topografica - capa MDC 19 retorno K5+300	
K 00+040	K 00+050			2.24		20.10	Agosto 2025 a Origen	Según cartera topografica - capa MDC 19 retorno K5+300	
K 00+050	K 00+060			2.87		25.55	Agosto 2025 a Origen	Según cartera topografica - capa MDC 19 retorno K5+300	
K 00+060	K 00+070			3.20		30.35	Agosto 2025 a Origen	Según cartera topografica - capa MDC 19 retorno K5+300	
K 00+070	K 00+080			3.73		34.65	Agosto 2025 a Origen	Según cartera topografica - capa MDC 19 retorno K5+300	
K 00+080	K 00+090			3.91		38.20	Agosto 2025 a Origen	Según cartera topografica - capa MDC 19 retorno K5+300	
K 00+090	K 00+100			3.80		38.55	Agosto 2025 a Origen	Según cartera topografica - capa MDC 19 retorno K5+300	
K 00+100	K 00+110			4.46		41.30	Agosto 2025 a Origen	Según cartera topografica - capa MDC 19 retorno K5+300	
K 00+110	K 00+120			7.04		57.50	Agosto 2025 a Origen	Según cartera topografica - capa MDC 19 retorno K5+300	
K 00+120	K 00+130			14.81		109.25	Agosto 2025 a Origen	Según cartera topografica - capa MDC 19 retorno K5+300	
K 00+130	K 00+140			17.78		162.95	Agosto 2025 a Origen	Según cartera topografica - capa MDC 19 retorno K5+300	
K 00+140	K 00+150			18.49		181.35	Agosto 2025 a Origen	Según cartera topografica - capa MDC 19 retorno K5+300	
K 00+150	K 00+160			12.95		157.20	Agosto 2025 a Origen	Según cartera topografica - capa MDC 19 retorno K5+300	
K 00+160	K 00+170			9.46		112.05	Agosto 2025 a Origen	Según cartera topografica - capa MDC 19 retorno K5+300	
K 00+170	K 00+180			7.40		84.30	Agosto 2025 a Origen	Según cartera topografica - capa MDC 19 retorno K5+300	
K 00+180	K 00+190			6.52		69.60	Agosto 2025 a Origen	Según cartera topografica - capa MDC 19 retorno K5+300	
K 00+190	K 00+200			6.11		63.15	Agosto 2025 a Origen	Según cartera topografica - capa MDC 19 retorno K5+300	

ITEM		DESCRIPCIÓN				UNIDAD	CANTIDAD ANTERIOR	EN ESTA ACTA	CANTIDAD ACUMULADA
421-13		Riego de liga con emulsión asfáltica CRR-1				m2	710,304.00	70.00	710,374.00
KM INICIAL	KM FINAL	CARRIL	LONGITUD (m)	ANCHO (m)	ESPESOR (m)	AREA (m2)	FECHA	DESCRIPCIÓN	
K 00+200	K 00+210			5.80		59.55	Agosto 2025 a Origen	Según cartera topografica - capa MDC 19 retorno K5+300	
K 00+210	K 00+216			5.80		34.80	Agosto 2025 a Origen	Según cartera topografica - capa MDC 19 retorno K5+300	
K 00+000	K 00+010			4.65		46.25	Agosto 2025 a Origen	Según cartera topografica - Retorno K4+200	
K 00+010	K 00+020			4.92		47.83	Agosto 2025 a Origen	Según cartera topografica - Retorno K4+200	
K 00+020	K 00+030			5.63		52.75	Agosto 2025 a Origen	Según cartera topografica - Retorno K4+200	
K 00+030	K 00+040			6.75		61.92	Agosto 2025 a Origen	Según cartera topografica - Retorno K4+200	
K 00+040	K 00+050			13.58		101.67	Agosto 2025 a Origen	Según cartera topografica - Retorno K4+200	
K 00+050	K 00+060			13.97		137.75	Agosto 2025 a Origen	Según cartera topografica - Retorno K4+200	
K 00+060	K 00+070			15.57		147.67	Agosto 2025 a Origen	Según cartera topografica - Retorno K4+200	
K 00+070	K 00+080			12.85		142.08	Agosto 2025 a Origen	Según cartera topografica - Retorno K4+200	
K 00+080	K 00+090			9.00		109.25	Agosto 2025 a Origen	Según cartera topografica - Retorno K4+200	
K 00+090	K 00+100			6.80		79.00	Agosto 2025 a Origen	Según cartera topografica - Retorno K4+200	
K 00+100	K 00+110			6.48		66.42	Agosto 2025 a Origen	Según cartera topografica - Retorno K4+200	
K 00+110	K 00+120			6.03		62.58	Agosto 2025 a Origen	Según cartera topografica - Retorno K4+200	
K 00+120	K 00+130			5.63		58.33	Agosto 2025 a Origen	Según cartera topografica - Retorno K4+200	
K 00+130	K 00+140			4.52		50.75	Agosto 2025 a Origen	Según cartera topografica - Retorno K4+200	
K 00+140	K 00+150			4.82		46.67	Agosto 2025 a Origen	Según cartera topografica - Retorno K4+200	
K 00+150	K 00+160			5.40		51.08	Agosto 2025 a Origen	Según cartera topografica - Retorno K4+200	
K 00+160	K 00+170			5.38		53.92	Agosto 2025 a Origen	Según cartera topografica - Retorno K4+200	
K 00+170	K 00+180			5.40		53.92	Agosto 2025 a Origen	Según cartera topografica - Retorno K4+200	
K 00+180	K 00+190			5.38		53.92	Agosto 2025 a Origen	Según cartera topografica - Retorno K4+200	
K 00+190	K 00+200			5.50		54.42	Agosto 2025 a Origen	Según cartera topografica - Retorno K4+200	
K 00+200	K 00+210			5.37		54.33	Agosto 2025 a Origen	Según cartera topografica - Retorno K4+200	
K 00+210	K 00+220			5.35		53.58	Agosto 2025 a Origen	Según cartera topografica - Retorno K4+200	
K 00+220	K 00+230			5.33		53.42	Agosto 2025 a Origen	Según cartera topografica - Retorno K4+200	
K 00+230	K 00+240			5.25		52.92	Agosto 2025 a Origen	Según cartera topografica - Retorno K4+200	
K 00+240	K 00+250			5.33		52.92	Agosto 2025 a Origen	Según cartera topografica - Retorno K4+200	
K 00+250	K 00+260			5.30		53.17	Agosto 2025 a Origen	Según cartera topografica - Retorno K4+200	
K 00+260	K 00+270			5.27		52.83	Agosto 2025 a Origen	Según cartera topografica - Retorno K4+200	
K 00+270	K 00+280			4.97		51.17	Agosto 2025 a Origen	Según cartera topografica - Retorno K4+200	
K 00+280	K 00+290			4.43		47.00	Agosto 2025 a Origen	Según cartera topografica - Retorno K4+200	
K 00+290	K 00+300			3.92		41.75	Agosto 2025 a Origen	Según cartera topografica - Retorno K4+200	
K 00+300	K 00+310			3.40		36.58	Agosto 2025 a Origen	Según cartera topografica - Retorno K4+200	
K 00+310	K 00+320			2.87		31.33	Agosto 2025 a Origen	Según cartera topografica - Retorno K4+200	
K 00+320	K 00+330			2.42		26.42	Agosto 2025 a Origen	Según cartera topografica - Retorno K4+200	
K 00+330	K 00+340			1.83		21.25	Agosto 2025 a Origen	Según cartera topografica - Retorno K4+200	
K 00+020	K 00+030			12.21		61.05	Agosto 2025 a Origen	Según cartera topografica - capa MDC 19 Acceso Norte Calle 8	
K 00+030	K 00+040			11.43		118.20	Agosto 2025 a Origen	Según cartera topografica - capa MDC 19 Acceso Norte Calle 8	
K 00+040	K 00+050			10.48		109.55	Agosto 2025 a Origen	Según cartera topografica - capa MDC 19 Acceso Norte Calle 8	
K 00+050	K 00+060			10.48		104.80	Agosto 2025 a Origen	Según cartera topografica - capa MDC 19 Acceso Norte Calle 8	
K 00+060	K 00+070			10.48		104.80	Agosto 2025 a Origen	Según cartera topografica - capa MDC 19 Acceso Norte Calle 8	
K 00+070	K 00+080			10.48		104.80	Agosto 2025 a Origen	Según cartera topografica - capa MDC 19 Acceso Norte Calle 8	
K 00+080	K 00+090			10.48		104.80	Agosto 2025 a Origen	Según cartera topografica - capa MDC 19 Acceso Norte Calle 8	
K 00+090	K 00+100			10.48		104.80	Agosto 2025 a Origen	Según cartera topografica - capa MDC 19 Acceso Norte Calle 8	
K 00+100	K 00+110			10.48		104.80	Agosto 2025 a Origen	Según cartera topografica - capa MDC 19 Acceso Norte Calle 8	
K 00+110	K 00+120			10.48		104.80	Agosto 2025 a Origen	Según cartera topografica - capa MDC 19 Acceso Norte Calle 8	
K 00+120	K 00+130			10.48		104.80	Agosto 2025 a Origen	Según cartera topografica - capa MDC 19 Acceso Norte Calle 8	
K 00+130	K 00+140			10.48		104.80	Agosto 2025 a Origen	Según cartera topografica - capa MDC 19 Acceso Norte Calle 8	
K 00+140	K 00+150			10.48		104.80	Agosto 2025 a Origen	Según cartera topografica - capa MDC 19 Acceso Norte Calle 8	
K 00+150	K 00+160			10.48		104.80	Agosto 2025 a Origen	Según cartera topografica - capa MDC 19 Acceso Norte Calle 8	
K 00+160	K 00+170			10.48		104.80	Agosto 2025 a Origen	Según cartera topografica - capa MDC 19 Acceso Norte Calle 8	
K 00+170	K 00+180			10.48		104.80	Agosto 2025 a Origen	Según cartera topografica - capa MDC 19 Acceso Norte Calle 8	
K 00+180	K 00+190			10.48		104.80	Agosto 2025 a Origen	Según cartera topografica - capa MDC 19 Acceso Norte Calle 8	
K 00+190	K 00+200			10.48		104.80	Agosto 2025 a Origen	Según cartera topografica - capa MDC 19 Acceso Norte Calle 8	
K 00+200	K 00+210			10.48		104.80	Agosto 2025 a Origen	Según cartera topografica - capa MDC 19 Acceso Norte Calle 8	
K 00+210	K 00+220			10.48		104.80	Agosto 2025 a Origen	Según cartera topografica - capa MDC 19 Acceso Norte Calle 8	
K 00+220	K 00+230			10.48		104.80	Agosto 2025 a Origen	Según cartera topografica - capa MDC 19 Acceso Norte Calle 8	
K 00+230	K 00+240			10.48		104.80	Agosto 2025 a Origen	Según cartera topografica - capa MDC 19 Acceso Norte Calle 8	
K 00+240	K 00+250			10.48		104.80	Agosto 2025 a Origen	Según cartera topografica - capa MDC 19 Acceso Norte Calle 8	
K 00+250	K 00+260			10.48		104.80	Agosto 2025 a Origen	Según cartera topografica - capa MDC 19 Acceso Norte Calle 8	
K 00+260	K 00+270			10.48		104.80	Agosto 2025 a Origen	Según cartera topografica - capa MDC 19 Acceso Norte Calle 8	
K 00+270	K 00+280			10.48		104.80	Agosto 2025 a Origen	Según cartera topografica - capa MDC 19 Acceso Norte Calle 8	
K 00+280	K 00+290			10.48		104.80	Agosto 2025 a Origen	Según cartera topografica - capa MDC 19 Acceso Norte Calle 8	
K 00+290	K 00+300			10.48		104.80	Agosto 2025 a Origen	Según cartera topografica - capa MDC 19 Acceso Norte Calle 8	
K 00+300	K 00+310			10.48		104.80	Agosto 2025 a Origen	Según cartera topografica - capa MDC 19 Acceso Norte Calle 8	
K 00+310	K 00+320			10.48		104.80	Agosto 2025 a Origen	Según cartera topografica - capa MDC 19 Acceso Norte Calle 8	
K 00+320	K 00+330			10.49		104.84	Agosto 2025 a Origen	Según cartera topografica - capa MDC 19 Acceso Norte Calle 8	
K 00+330	K 00+340			10.49		104.88	Agosto 2025 a Origen	Según cartera topografica - capa MDC 19 Acceso Norte Calle 8	
K 00+340	K 00+350			10.49		104.88	Agosto 2025 a Origen	Según cartera topografica - capa MDC 19 Acceso Norte Calle 8	
K 00+350	K 00+360			10.49		104.88	Agosto 2025 a Origen	Según cartera topografica - capa MDC 19 Acceso Norte Calle 8	
K 00+360	K 00+370			10.49		104.88	Agosto 2025 a Origen	Según cartera topografica - capa MDC 19 Acceso Norte Calle 8	
K 00+370	K 00+380			10.49		104.88	Agosto 2025 a Origen	Según cartera topografica - capa MDC 19 Acceso Norte Calle 8	
K 00+380	K 00+390			10.49		104.88	Agosto 2025 a Origen	Según cartera topografica - capa MDC 19 Acceso Norte Calle 8	
K 00+390	K 00+400			10.49		104.88	Agosto 2025 a Origen	Según cartera topografica - capa MDC 19 Acceso Norte Calle 8	
K 00+400	K 00+410			10.49		104.88	Agosto 2025 a Origen	Según cartera topografica - capa MDC 19 Acceso Norte Calle 8	
K 00+410	K 00+420			10.49		104.88	Agosto 2025 a Origen	Según cartera topografica - capa MDC 19 Acceso Norte Calle 8	
K 00+420	K 00+430			10.49		104.88	Agosto 2025 a Origen	Según cartera topografica - capa MDC 19 Acceso Norte Calle 8	
K 00+430	K 00+440			10.49		104.88	Agosto 2025 a Origen	Según cartera topografica - capa MDC 19 Acceso Norte Calle 8	
K 00+440	K 00+450			10.67		105.77	Agosto 2025 a Origen	Según cartera topografica - capa MDC 19 Acceso Norte Calle 8	
K 00+450	K 00+460			10.95		108.10	Agosto 2025 a Origen	Según cartera topografica - capa MDC 19 Acceso Norte Calle 8	
K 00+460	K 00+470			11.19		110.71	Agosto 2025 a Origen	Según cartera topografica - capa MDC 19 Acceso Norte Calle 8	
K 00+470	K 00+480			11.19		111.88	Agosto 2025 a Origen	Según cartera topografica - capa MDC 19 Acceso Norte Calle 8	
K 00+480	K 00+485			11.12		55.76	Agosto 2025 a Origen	Según cartera topografica - capa MDC 19 Acceso Norte Calle 8	
K 00+045	K 00+050			4.08		18.83	Agosto 2025 a Origen	Según cartera topografica - capa MDC 19 Cruce Cogua Aceleracion	
K 00+050	K 00+060			5.32		47.00	Agosto 2025 a Origen	Según cartera topografica - capa MDC 19 Cruce Cogua Aceleracion	
K 00+060	K 00+070			6.20		57.58	Agosto 2025 a Origen	Según cartera topografica - capa MDC 19 Cruce Cogua Aceleracion	
K 00+070	K 00+080			11.02		86.08	Agosto 2025 a Origen	Según cartera topografica - capa MDC 19 Cruce Cogua Aceleracion	
K 00+080	K 00+090			8.85		99.33	Agosto 2025 a Origen	Según cartera topografica - capa MDC 19 Cruce Cogua Aceleracion	
K 00+090	K 00+100			9.25		90.50	Agosto 2025 a Origen	Según cartera topografica - capa MDC 19 Cruce Cogua Aceleracion	
K 00+100	K 00+110			0.49		48.70	Agosto 2025 a Origen	Según cartera topografica - capa MDC 19 Cruce Cogua Aceleracion	
K 00+140	K 00+150			7.62		54.42	Agosto 2025 a Origen	Según cartera topografica - capa MDC 19 Cruce Cogua Desaceleracion	
K 00+150	K 00+160			7.15		73.83	Agosto 2025 a Origen	Según cartera topografica - capa MDC 19 Cruce Cogua Desaceleracion	
K 00+160	K 00+170			7.73		74.42	Agosto 2025 a Origen	Según cartera topografica - capa MDC 19 Cruce Cogua Desaceleracion	
K 00+170	K 00+180			5.55		66.42	Agosto 2025 a Origen	Según cartera topografica - capa MDC 19 Cruce Cogua Desaceleracion	
K 00+180	K 00+190			5.17		53.58	Agosto 2025 a Origen	Según cartera topografica - capa MDC 19 Cruce Cogua Desaceleracion	
K 00+190	K 00+200			5.28		52.25	Agosto 2025 a Origen	Según cartera topografica - capa MDC 19 Cruce Cogua Desaceleracion	
K 00+009	K 00+010			4.60		4.61	Agosto 2025 a Origen	Según cartera topografica - capa MDC 19 Retorno 0+850 Norte	
K 00+010	K 00+020			4.82		47.08	Agosto 2025 a Origen	Según cartera topografica - capa MDC 19 Retorno 0+850 Norte	
K 00+020	K 00+030			5.23		50.25	Agosto 2025 a Origen	Según cartera topografica - capa MDC 19 Retorno 0+850 Norte	
K 00+030	K 00+040			5.65		54.42	Agosto 2025 a Origen	Según cartera topografica - capa MDC 19 Retorno 0+850 Norte	
K 00+040	K 00+050			7.68		66.67	Agosto 2025 a Origen	Según cartera topografica - capa MDC 19 Retorno 0+850 Norte	
K 00+050	K 00+060			13.25		104.67	Agosto 2025 a Origen	Según cartera topografica - capa MDC 19 Retorno 0+850 Norte	
K 00+060	K 00+070			13.28		132.67	Agosto 2025 a Origen	Según cartera topografica - capa MDC 19 Retorno 0+850 Norte	
K 00+070	K 00+080			13.58		134.33	Agosto 2025 a Origen	Según cartera topografica - capa MDC 19 Retorno 0+850 Norte	
K 00+080	K 00+090			11.85		127.17	Agosto 2025 a Origen	Según cartera topografica - capa MDC 19 Retorno 0+850 Norte	
K 00+090	K 00+100			8.32		100.83	Agosto 2025 a Origen	Según cartera topografica - capa MDC 19 Retorno 0+850 Norte	
K 00+100	K 00+110			6.40		73.58	Agosto 2025 a Origen	Según cartera topografica - capa MDC 19 Retorno 0+850 Norte	
K 00+110	K 00+120			5.51		59.56	Agosto 2025 a Origen	Según cartera topografica - capa MDC 19 Retorno 0+850 Norte	
K 00+120	K 00+130			4.95		52.31	Agosto 2025 a Origen	Según cartera topografica - capa MDC 19 Retorno 0+850 Norte	
K 00+130	K 00+140			4.66		48.06	Agosto 2025 a Origen	Según cartera topografica - capa MDC 19 Retorno 0+850 Norte	
K 00+140	K 00+150			4.65		46.56	Agosto 2025 a Origen	Según cartera topografica - capa MDC 19 Retorno 0+850 Norte	

ITEM		DESCRIPCIÓN				UNIDAD	CANTIDAD ANTERIOR	EN ESTA ACTA	CANTIDAD ACUMULADA
421-13		Riego de liga con emulsión asfáltica CRR-1				m2	710,304.00	70.00	710,374.00
KM INICIAL	KM FINAL	CARRIL	LONGITUD (m)	ANCHO (m)	ESPESOR (m)	AREA (m2)	FECHA	DESCRIPCIÓN	
K 00+150	K 00+160			4.65		46.50	Agosto 2025 a Origen	Según cartera topografica - capa MDC 19 Retorno 0+850 Norte	
K 00+160	K 00+170			4.65		46.50	Agosto 2025 a Origen	Según cartera topografica - capa MDC 19 Retorno 0+850 Norte	
K 00+170	K 00+180			4.65		46.50	Agosto 2025 a Origen	Según cartera topografica - capa MDC 19 Retorno 0+850 Norte	
K 00+180	K 00+190			4.65		46.50	Agosto 2025 a Origen	Según cartera topografica - capa MDC 19 Retorno 0+850 Norte	
K 00+190	K 00+200			4.65		46.50	Agosto 2025 a Origen	Según cartera topografica - capa MDC 19 Retorno 0+850 Norte	
K 00+200	K 00+210			4.65		46.50	Agosto 2025 a Origen	Según cartera topografica - capa MDC 19 Retorno 0+850 Norte	
K 00+210	K 00+220			4.65		46.50	Agosto 2025 a Origen	Según cartera topografica - capa MDC 19 Retorno 0+850 Norte	
K 00+220	K 00+230			4.65		46.50	Agosto 2025 a Origen	Según cartera topografica - capa MDC 19 Retorno 0+850 Norte	
K 00+230	K 00+240			4.33		44.88	Agosto 2025 a Origen	Según cartera topografica - capa MDC 19 Retorno 0+850 Norte	
K 00+240	K 00+250			3.44		38.81	Agosto 2025 a Origen	Según cartera topografica - capa MDC 19 Retorno 0+850 Norte	
K 00+250	K 00+260			2.81		31.25	Agosto 2025 a Origen	Según cartera topografica - capa MDC 19 Retorno 0+850 Norte	
K 00+260	K 00+270			2.30		25.56	Agosto 2025 a Origen	Según cartera topografica - capa MDC 19 Retorno 0+850 Norte	
K 00+270	K 00+280			1.86		20.81	Agosto 2025 a Origen	Según cartera topografica - capa MDC 19 Retorno 0+850 Norte	
K 00+280	K 00+290			1.51		16.88	Agosto 2025 a Origen	Según cartera topografica - capa MDC 19 Retorno 0+850 Norte	
K 00+290	K 00+300			1.12		13.15	Agosto 2025 a Origen	Según cartera topografica - capa MDC 19 Retorno 0+850 Norte	
K 00+000	K 00+010			1.67		13.40	Agosto 2025 a Origen	Según cartera topografica - capa MDC 19 Retorno 0+850 Sur	
K 00+010	K 00+020			2.34		20.04	Agosto 2025 a Origen	Según cartera topografica - capa MDC 19 Retorno 0+850 Sur	
K 00+020	K 00+030			2.93		26.34	Agosto 2025 a Origen	Según cartera topografica - capa MDC 19 Retorno 0+850 Sur	
K 00+030	K 00+040			3.62		32.76	Agosto 2025 a Origen	Según cartera topografica - capa MDC 19 Retorno 0+850 Sur	
K 00+040	K 00+050			4.30		39.61	Agosto 2025 a Origen	Según cartera topografica - capa MDC 19 Retorno 0+850 Sur	
K 00+050	K 00+060			4.63		44.65	Agosto 2025 a Origen	Según cartera topografica - capa MDC 19 Retorno 0+850 Sur	
K 00+060	K 00+070			4.65		46.39	Agosto 2025 a Origen	Según cartera topografica - capa MDC 19 Retorno 0+850 Sur	
K 00+070	K 00+080			4.85		47.52	Agosto 2025 a Origen	Según cartera topografica - capa MDC 19 Retorno 0+850 Sur	
K 00+080	K 00+090			7.36		61.06	Agosto 2025 a Origen	Según cartera topografica - capa MDC 19 Retorno 0+850 Sur	
K 00+090	K 00+100			13.13		102.42	Agosto 2025 a Origen	Según cartera topografica - capa MDC 19 Retorno 0+850 Sur	
K 00+100	K 00+110			12.18		126.52	Agosto 2025 a Origen	Según cartera topografica - capa MDC 19 Retorno 0+850 Sur	
K 00+110	K 00+120			13.15		126.65	Agosto 2025 a Origen	Según cartera topografica - capa MDC 19 Retorno 0+850 Sur	
K 00+120	K 00+130			13.61		133.78	Agosto 2025 a Origen	Según cartera topografica - capa MDC 19 Retorno 0+850 Sur	
K 00+130	K 00+140			12.36		129.85	Agosto 2025 a Origen	Según cartera topografica - capa MDC 19 Retorno 0+850 Sur	
K 00+140	K 00+150			8.27		103.16	Agosto 2025 a Origen	Según cartera topografica - capa MDC 19 Retorno 0+850 Sur	
K 00+150	K 00+160			6.28		72.73	Agosto 2025 a Origen	Según cartera topografica - capa MDC 19 Retorno 0+850 Sur	
K 00+160	K 00+170			5.25		57.64	Agosto 2025 a Origen	Según cartera topografica - capa MDC 19 Retorno 0+850 Sur	
K 00+170	K 00+180			4.73		49.87	Agosto 2025 a Origen	Según cartera topografica - capa MDC 19 Retorno 0+850 Sur	
K 00+180	K 00+190			4.65		46.88	Agosto 2025 a Origen	Según cartera topografica - capa MDC 19 Retorno 0+850 Sur	
K 00+190	K 00+200			4.65		46.50	Agosto 2025 a Origen	Según cartera topografica - capa MDC 19 Retorno 0+850 Sur	
K 00+200	K 00+210			4.65		46.50	Agosto 2025 a Origen	Según cartera topografica - capa MDC 19 Retorno 0+850 Sur	
K 00+210	K 00+220			4.65		46.50	Agosto 2025 a Origen	Según cartera topografica - capa MDC 19 Retorno 0+850 Sur	
K 00+220	K 00+230			4.54		45.95	Agosto 2025 a Origen	Según cartera topografica - capa MDC 19 Retorno 0+850 Sur	
K 00+230	K 00+240			3.88		42.09	Agosto 2025 a Origen	Según cartera topografica - capa MDC 19 Retorno 0+850 Sur	
K 00+240	K 00+250			3.21		35.45	Agosto 2025 a Origen	Según cartera topografica - capa MDC 19 Retorno 0+850 Sur	
K 00+250	K 00+260			2.55		28.81	Agosto 2025 a Origen	Según cartera topografica - capa MDC 19 Retorno 0+850 Sur	
K 00+260	K 00+270			1.89		22.18	Agosto 2025 a Origen	Según cartera topografica - capa MDC 19 Retorno 0+850 Sur	
K 00+270	K 00+278			1.22		12.43	Agosto 2025 a Origen	Según cartera topografica - capa MDC 19 Retorno 0+850 Sur	
K 00+100	K 00+110			11.55		108.65	Agosto 2025 a Origen	Según cartera topografica - capa MDC 19 Acceso conectante Cr 36 Paso Ancho	
K 00+110	K 00+120			10.53		112.30	Agosto 2025 a Origen	Según cartera topografica - capa MDC 19 Acceso conectante Cr 36 Paso Ancho	
K 00+120	K 00+130			10.50		108.05	Agosto 2025 a Origen	Según cartera topografica - capa MDC 19 Acceso conectante Cr 36 Paso Ancho	
K 00+130	K 00+140			10.38		103.20	Agosto 2025 a Origen	Según cartera topografica - capa MDC 19 Acceso conectante Cr 36 Paso Ancho	
K 00+140	K 00+150			10.01		96.65	Agosto 2025 a Origen	Según cartera topografica - capa MDC 19 Acceso conectante Cr 36 Paso Ancho	
K 00+150	K 00+160			8.93		84.27	Agosto 2025 a Origen	Según cartera topografica - capa MDC 19 Acceso conectante Cr 36 Paso Ancho	
K 00+025	K 00+030			10.68		50.40	Agosto 2025 a Origen	Según cartera topografica -capa MDC 19 acceso san gabriel salida sur-occidental	
K 00+030	K 00+035			12.49		57.93	Agosto 2025 a Origen	Según cartera topografica -capa MDC 19 acceso san gabriel salida sur-occidental	
K 00+035	K 00+040			16.27		71.90	Agosto 2025 a Origen	Según cartera topografica -capa MDC 19 acceso san gabriel salida sur-occidental	
K 00+040	K 00+045			23.26		98.83	Agosto 2025 a Origen	Según cartera topografica -capa MDC 19 acceso san gabriel salida sur-occidental	
K 00+045	K 00+050			23.34		116.51	Agosto 2025 a Origen	Según cartera topografica -capa MDC 19 acceso san gabriel salida sur-occidental	
K 00+050	K 00+055			18.07		103.53	Agosto 2025 a Origen	Según cartera topografica -capa MDC 19 acceso san gabriel salida sur-occidental	
K 00+055	K 00+060			11.97		75.10	Agosto 2025 a Origen	Según cartera topografica -capa MDC 19 acceso san gabriel salida sur-occidental	
K 00+060	K 00+065			8.84		52.03	Agosto 2025 a Origen	Según cartera topografica -capa MDC 19 acceso san gabriel salida sur-occidental	
K 00+065	K 00+070			7.52		40.90	Agosto 2025 a Origen	Según cartera topografica -capa MDC 19 acceso san gabriel salida sur-occidental	
K 00+070	K 00+075			6.82		35.85	Agosto 2025 a Origen	Según cartera topografica -capa MDC 19 acceso san gabriel salida sur-occidental	
K 00+075	K 00+080			6.44		33.15	Agosto 2025 a Origen	Según cartera topografica -capa MDC 19 acceso san gabriel salida sur-occidental	
K 00+080	K 00+085			5.95		30.98	Agosto 2025 a Origen	Según cartera topografica -capa MDC 19 acceso san gabriel salida sur-occidental	
K 00+015	K 00+020			4.33		-	Agosto 2025 a Origen	Según cartera topografica -capa MDC 19 acceso san gabriel entrada norte	
K 00+020	K 00+025			4.46		21.97	Agosto 2025 a Origen	Según cartera topografica -capa MDC 19 acceso san gabriel entrada norte	
K 00+025	K 00+030			4.79		23.13	Agosto 2025 a Origen	Según cartera topografica -capa MDC 19 acceso san gabriel entrada norte	
K 00+030	K 00+035			5.34		25.33	Agosto 2025 a Origen	Según cartera topografica -capa MDC 19 acceso san gabriel entrada norte	
K 00+035	K 00+040			6.89		30.58	Agosto 2025 a Origen	Según cartera topografica -capa MDC 19 acceso san gabriel entrada norte	
K 00+040	K 00+045			9.97		42.14	Agosto 2025 a Origen	Según cartera topografica -capa MDC 19 acceso san gabriel entrada norte	
K 00+005	K 00+010			3.02		13.96	Agosto 2025 a Origen	Según cartera topografica -Capa MDC 19 acceso san gabriel salida lado derecho	
K 00+010	K 00+015			3.81		17.07	Agosto 2025 a Origen	Según cartera topografica -Capa MDC 19 acceso san gabriel salida lado derecho	
K 00+015	K 00+020			5.26		22.67	Agosto 2025 a Origen	Según cartera topografica -Capa MDC 19 acceso san gabriel salida lado derecho	
K 00+020	K 00+025			7.03		30.73	Agosto 2025 a Origen	Según cartera topografica -Capa MDC 19 acceso san gabriel salida lado derecho	
K 00+025	K 00+030			7.88		37.30	Agosto 2025 a Origen	Según cartera topografica -Capa MDC 19 acceso san gabriel salida lado derecho	
K 00+030	K 00+035			8.07		39.89	Agosto 2025 a Origen	Según cartera topografica -Capa MDC 19 acceso san gabriel salida lado derecho	
K 00+035	K 00+040			4.66		31.82	Agosto 2025 a Origen	Según cartera topografica -Capa MDC 19 acceso san gabriel salida lado derecho	
K 00+040	K 00+045			2.51		17.92	Agosto 2025 a Origen	Según cartera topografica -Capa MDC 19 acceso san gabriel salida lado derecho	
K 00+045	K 00+050			1.13		9.11	Agosto 2025 a Origen	Según cartera topografica -Capa MDC 19 acceso san gabriel salida lado derecho	
K 00+040	K 00+045			7.55		28.59	Agosto 2025 a Origen	Según cartera topografica -Capa MDC 19 acceso san gabriel entrada lado derecho	
K 00+045	K 00+050			7.75		38.24	Agosto 2025 a Origen	Según cartera topografica -Capa MDC 19 acceso san gabriel entrada lado derecho	
K 00+050	K 00+055			7.60		38.37	Agosto 2025 a Origen	Según cartera topografica -Capa MDC 19 acceso san gabriel entrada lado derecho	
K 00+055	K 00+060			5.93		33.82	Agosto 2025 a Origen	Según cartera topografica -Capa MDC 19 acceso san gabriel entrada lado derecho	
K 00+060	K 00+065			4.00		24.83	Agosto 2025 a Origen	Según cartera topografica -Capa MDC 19 acceso san gabriel entrada lado derecho	
K 00+065	K 00+070			2.85		17.13	Agosto 2025 a Origen	Según cartera topografica -Capa MDC 19 acceso san gabriel entrada lado derecho	
K 00+070	K 00+075			2.46		13.26	Agosto 2025 a Origen	Según cartera topografica -Capa MDC 19 acceso san gabriel entrada lado derecho	
K 00+075	K 00+078			2.43		6.52	Agosto 2025 a Origen	Según cartera topografica -Capa MDC 19 acceso san gabriel entrada lado derecho	
K 00+000	K 00+010			18.12		191.03	Agosto 2025 a Origen	Según cartera topografica -Capa MDC 19 Glorieta Calle 8	
K 00+010	K 00+020			18.12		181.18	Agosto 2025 a Origen	Según cartera topografica -Capa MDC 19 Glorieta Calle 8	
K 00+020	K 00+030			18.76		184.39	Agosto 2025 a Origen	Según cartera topografica -Capa MDC 19 Glorieta Calle 8	
K 00+030	K 00+040			21.11		199.36	Agosto 2025 a Origen	Según cartera topografica -Capa MDC 19 Glorieta Calle 8	
K 00+040	K 00+050			16.12		186.15	Agosto 2025 a Origen	Según cartera topografica -Capa MDC 19 Glorieta Calle 8	
K 00+050	K 00+060			16.12		161.18	Agosto 2025 a Origen	Según cartera topografica -Capa MDC 19 Glorieta Calle 8	
K 00+060	K 00+070			15.29		157.04	Agosto 2025 a Origen	Según cartera topografica -Capa MDC 19 Glorieta Calle 8	
K 00+070	K 00+075			15.15		76.11	Agosto 2025 a Origen	Según cartera topografica -Capa MDC 19 Glorieta Calle 8	
K 00+075	K 00+080			15.86		77.52	Agosto 2025 a Origen	Según cartera topografica -Capa MDC 19 Glorieta Calle 8	
K 00+080	K 00+090			18.97		174.13	Agosto 2025 a Origen	Según cartera topografica -Capa MDC 19 Glorieta Calle 8	
K 00+090	K 00+095			16.12		87.73	Agosto 2025 a Origen	Según cartera topografica -Capa MDC 19 Glorieta Calle 8	
K 00+095	K 00+096			16.13		16.12	Agosto 2025 a Origen	Según cartera topografica -Capa MDC 19 Glorieta Calle 8	
K 00+096	K 00+100			16.12		64.49	Agosto 2025 a Origen	Según cartera topografica -Capa MDC 19 Glorieta Calle 8	
K 00+100	K 00+102			16.12		32.24	Agosto 2025 a Origen	Según cartera topografica -Capa MDC 19 Glorieta Calle 8	
K 00+102	K 00+106			16.13		64.50	Agosto 2025 a Origen	Según cartera topografica -Capa MDC 19 Glorieta Calle 8	
K 00+106	K 00+110			16.12		-	Agosto 2025 a Origen	Según cartera topografica -Capa MDC 19 Glorieta Calle 8	
K 00+110	K 00+112			17.44		33.56	Agosto 2025 a Origen	Según cartera topografica -Capa MDC 19 Glorieta Calle 8	
K 00+112	K 00+114			19.16		36.60	Agosto 2025 a Origen	Según cartera topografica -Capa MDC 19 Glorieta Calle 8	
K 00+114	K 00+120			20.64		119.40	Agosto 2025 a Origen	Según cartera topografica -Capa MDC 19 Glorieta Calle 8	
K 00+120	K 00+122			19.36		40.00	Agosto 2025 a Origen	Según cartera topografica -Capa MDC 19 Glorieta Calle 8	
K 00+122	K 00+124			18.80		38.16	Agosto 2025 a Origen	Según cartera topografica -Capa MDC 19 Glorieta Calle 8	
K 00+124	K 00+130			18.11		110.73	Agosto 2025 a Origen	Según cartera topografica -Capa MDC 19 Glorieta Calle 8	
K 00+130	K 00+140			18.11		181.10	Agosto 2025 a Origen	Según cartera topografica -Capa MDC 19 Glorieta Calle 8	
K 00+140	K 00+150			18.12		181.15	Agosto 2025 a Origen	Según cartera topografica -Capa MDC 19 Glorieta Calle 8	
K 00+150	K 00+160			12.20		151.58	Agosto 2025 a Origen	Según cartera topografica -Capa MDC 19 Glorieta Calle 8	
K 00+160	K 00+170			19.24		157.19	Agosto 2025 a Origen	Según cartera topografica -Capa MDC 19 Glorieta Calle 8	
K 00+170	K 00+180			16.00		176.21	Agosto 2025 a Origen	Según cartera topografica -Capa MDC 19 Glorieta Calle 8	

ITEM		DESCRIPCIÓN				UNIDAD	CANTIDAD ANTERIOR	EN ESTA ACTA	CANTIDAD ACUMULADA
421-13		Riego de liga con emulsión asfáltica CRR-1				m2	710,304.00	70.00	710,374.00
KM INICIAL	KM FINAL	CARRIL	LONGITUD (m)	ANCHO (m)	ESPESOR (m)	AREA (m2)	FECHA	DESCRIPCIÓN	
K 00+180	K 00+190			19.96		179.80	Agosto 2025 a Origen	Según cartera topografica -Capa MDC 19 Glorieta Calle 8	
K 00+190	K 00+200			15.40		176.80	Agosto 2025 a Origen	Según cartera topografica -Capa MDC 19 Glorieta Calle 8	
K 00+200	K 00+210			15.00		152.00	Agosto 2025 a Origen	Según cartera topografica -Capa MDC 19 Glorieta Calle 8	
K 00+210	K 00+220			16.50		157.50	Agosto 2025 a Origen	Según cartera topografica -Capa MDC 19 Glorieta Calle 8	
K 00+220	K 00+230			16.13		163.15	Agosto 2025 a Origen	Según cartera topografica -Capa MDC 19 Glorieta Calle 8	
K 00+230	K 00+240			16.00		160.65	Agosto 2025 a Origen	Según cartera topografica -Capa MDC 19 Glorieta Calle 8	
K 00+240	K 00+250			16.12		160.60	Agosto 2025 a Origen	Según cartera topografica -Capa MDC 19 Glorieta Calle 8	
K 00+250	K 00+260			15.48		158.00	Agosto 2025 a Origen	Según cartera topografica -Capa MDC 19 Glorieta Calle 8	
K 00+025	K 00+030			9.06		52.82	Agosto 2025 a Origen	Según cartera topografica -Capa MDC 19 Conectante Oriental Calle 8 salida	
K 00+030	K 00+035			9.07		45.33	Agosto 2025 a Origen	Según cartera topografica -Capa MDC 19 Conectante Oriental Calle 8 salida	
K 00+035	K 00+040			15.88		62.39	Agosto 2025 a Origen	Según cartera topografica -Capa MDC 19 Conectante Oriental Calle 8 salida	
K 00+040	K 00+045			13.53		73.53	Agosto 2025 a Origen	Según cartera topografica -Capa MDC 19 Conectante Oriental Calle 8 salida	
K 00+045	K 00+050			11.36		62.21	Agosto 2025 a Origen	Según cartera topografica -Capa MDC 19 Conectante Oriental Calle 8 salida	
K 00+050	K 00+055			9.90		53.13	Agosto 2025 a Origen	Según cartera topografica -Capa MDC 19 Conectante Oriental Calle 8 salida	
K 00+055	K 00+060			8.85		46.86	Agosto 2025 a Origen	Según cartera topografica -Capa MDC 19 Conectante Oriental Calle 8 salida	
K 00+060	K 00+065			8.32		42.91	Agosto 2025 a Origen	Según cartera topografica -Capa MDC 19 Conectante Oriental Calle 8 salida	
K 00+065	K 00+070			8.22		41.34	Agosto 2025 a Origen	Según cartera topografica -Capa MDC 19 Conectante Oriental Calle 8 salida	
K 00+070	K 00+075			8.09		40.76	Agosto 2025 a Origen	Según cartera topografica -Capa MDC 19 Conectante Oriental Calle 8 salida	
K 00+075	K 00+080			7.75		39.60	Agosto 2025 a Origen	Según cartera topografica -Capa MDC 19 Conectante Oriental Calle 8 salida	
K 00+080	K 00+085			7.43		37.97	Agosto 2025 a Origen	Según cartera topografica -Capa MDC 19 Conectante Oriental Calle 8 salida	
K 00+085	K 00+090			7.07		36.26	Agosto 2025 a Origen	Según cartera topografica -Capa MDC 19 Conectante Oriental Calle 8 salida	
K 00+090	K 00+095			6.83		34.75	Agosto 2025 a Origen	Según cartera topografica -Capa MDC 19 Conectante Oriental Calle 8 salida	
K 00+095	K 00+100			6.72		33.88	Agosto 2025 a Origen	Según cartera topografica -Capa MDC 19 Conectante Oriental Calle 8 salida	
K 00+075	K 00+080			9.18		46.32	Agosto 2025 a Origen	Según cartera topografica -Capa MDC 19 Oriental Conectante Calle 8 Entrada	
K 00+080	K 00+085			9.18		45.90	Agosto 2025 a Origen	Según cartera topografica -Capa MDC 19 Oriental Conectante Calle 8 Entrada	
K 00+055	K 00+060			2.49		9.37	Agosto 2025 a Origen	Según cartera topografica -Capa MDC 19 Oriental Bhaia Calle 8	
K 00+060	K 00+065			3.20		14.24	Agosto 2025 a Origen	Según cartera topografica -Capa MDC 19 Oriental Bhaia Calle 8	
K 00+065	K 00+070			3.30		16.25	Agosto 2025 a Origen	Según cartera topografica -Capa MDC 19 Oriental Bhaia Calle 8	
K 00+070	K 00+075			3.24		16.36	Agosto 2025 a Origen	Según cartera topografica -Capa MDC 19 Oriental Bhaia Calle 8	
K 00+075	K 00+080			2.35		13.98	Agosto 2025 a Origen	Según cartera topografica -Capa MDC 19 Oriental Bhaia Calle 8	
K 00+080	K 00+085			0.76		7.77	Agosto 2025 a Origen	Según cartera topografica -Capa MDC 19 Oriental Bhaia Calle 8	
K 00+085	K 00+087			0.00		0.80	Agosto 2025 a Origen	Según cartera topografica -Capa MDC 19 Oriental Bhaia Calle 8	
K 00+000	K 00+005			6.74		33.72	Agosto 2025 a Origen	Según cartera topografica -Capa MDC 19 Cruce de cogua eje salida Calzada Existente	
K 00+005	K 00+010			7.04		34.45	Agosto 2025 a Origen	Según cartera topografica -Capa MDC 19 Cruce de cogua eje salida Calzada Existente	
K 00+010	K 00+015			7.72		36.89	Agosto 2025 a Origen	Según cartera topografica -Capa MDC 19 Cruce de cogua eje salida Calzada Existente	
K 00+015	K 00+020			8.48		40.49	Agosto 2025 a Origen	Según cartera topografica -Capa MDC 19 Cruce de cogua eje salida Calzada Existente	
K 00+020	K 00+025			9.57		45.12	Agosto 2025 a Origen	Según cartera topografica -Capa MDC 19 Cruce de cogua eje salida Calzada Existente	
K 00+025	K 00+030			10.45		50.06	Agosto 2025 a Origen	Según cartera topografica -Capa MDC 19 Cruce de cogua eje salida Calzada Existente	
K 00+030	K 00+035			11.22		54.19	Agosto 2025 a Origen	Según cartera topografica -Capa MDC 19 Cruce de cogua eje salida Calzada Existente	
K 00+035	K 00+040			11.78		57.50	Agosto 2025 a Origen	Según cartera topografica -Capa MDC 19 Cruce de cogua eje salida Calzada Existente	
K 00+040	K 00+045			12.12		59.74	Agosto 2025 a Origen	Según cartera topografica -Capa MDC 19 Cruce de cogua eje salida Calzada Existente	
K 00+045	K 00+050			8.54		51.65	Agosto 2025 a Origen	Según cartera topografica -Capa MDC 19 Cruce de cogua eje salida Calzada Existente	
K 00+050	K 00+055			9.78		45.80	Agosto 2025 a Origen	Según cartera topografica -Capa MDC 19 Cruce de cogua eje salida Calzada Existente	
K 00+055	K 00+060			10.62		51.00	Agosto 2025 a Origen	Según cartera topografica -Capa MDC 19 Cruce de cogua eje salida Calzada Existente	
K 00+060	K 00+065			10.04		51.66	Agosto 2025 a Origen	Según cartera topografica -Capa MDC 19 Cruce de cogua eje salida Calzada Existente	
K 00+065	K 00+070			10.56		51.51	Agosto 2025 a Origen	Según cartera topografica -Capa MDC 19 Cruce de cogua eje salida Calzada Existente	
K 00+070	K 00+075			9.70		50.65	Agosto 2025 a Origen	Según cartera topografica -Capa MDC 19 Cruce de cogua eje salida Calzada Existente	
K 00+075	K 00+080			6.97		41.65	Agosto 2025 a Origen	Según cartera topografica -Capa MDC 19 Cruce de cogua eje salida Calzada Existente	
K 00+080	K 00+085			3.77		26.85	Agosto 2025 a Origen	Según cartera topografica -Capa MDC 19 Cruce de cogua eje salida Calzada Existente	
K 00+085	K 00+090			1.65		13.57	Agosto 2025 a Origen	Según cartera topografica -Capa MDC 19 Cruce de cogua eje salida Calzada Existente	
K 00+090	K 00+095			0.40		5.13	Agosto 2025 a Origen	Según cartera topografica -Capa MDC 19 Cruce de cogua eje salida Calzada Existente	
K 00+035	K 00+040			4.54		16.58	Agosto 2025 a Origen	Según cartera topografica -Capa MDC 19 Cruce de cogua eje entrada Calzada Existente	
K 00+040	K 00+045			9.72		35.63	Agosto 2025 a Origen	Según cartera topografica -Capa MDC 19 Cruce de cogua eje entrada Calzada Existente	
K 00+045	K 00+050			11.24		52.38	Agosto 2025 a Origen	Según cartera topografica -Capa MDC 19 Cruce de cogua eje entrada Calzada Existente	
K 00+050	K 00+055			9.69		52.31	Agosto 2025 a Origen	Según cartera topografica -Capa MDC 19 Cruce de cogua eje entrada Calzada Existente	
K 00+055	K 00+060			7.20		42.23	Agosto 2025 a Origen	Según cartera topografica -Capa MDC 19 Cruce de cogua eje entrada Calzada Existente	
K 00+060	K 00+065			5.72		-	Agosto 2025 a Origen	Según cartera topografica -Capa MDC 19 Cruce de cogua eje entrada Calzada Existente	
K 00+065	K 00+070			5.02		26.84	Agosto 2025 a Origen	Según cartera topografica -Capa MDC 19 Cruce de cogua eje entrada Calzada Existente	
K 00+070	K 00+072			2.50		8.98	Agosto 2025 a Origen	Según cartera topografica -Capa MDC 19 Cruce de cogua eje entrada Calzada Existente	
K 00+010	K 00+020			11.30		56.50	Agosto 2025 a Origen	Según cartera topografica -Capa MDC 19 Conectante Acceso Sur Calle 8	
K 00+020	K 00+030			11.30		113.00	Agosto 2025 a Origen	Según cartera topografica -Capa MDC 19 Conectante Acceso Sur Calle 8	
K 00+030	K 00+040			11.42		113.60	Agosto 2025 a Origen	Según cartera topografica -Capa MDC 19 Conectante Acceso Sur Calle 8	
K 00+040	K 00+050			11.42		114.20	Agosto 2025 a Origen	Según cartera topografica -Capa MDC 19 Conectante Acceso Sur Calle 8	
K 00+050	K 00+055			11.86		58.20	Agosto 2025 a Origen	Según cartera topografica -Capa MDC 19 Conectante Acceso Sur Calle 8 Incluye Bahia	
K 00+055	K 00+060			12.51		60.92	Agosto 2025 a Origen	Según cartera topografica -Capa MDC 19 Conectante Acceso Sur Calle 8 Incluye Bahia	
K 00+060	K 00+065			12.82		63.33	Agosto 2025 a Origen	Según cartera topografica -Capa MDC 19 Conectante Acceso Sur Calle 8 Incluye Bahia	
K 00+065	K 00+070			12.77		63.99	Agosto 2025 a Origen	Según cartera topografica -Capa MDC 19 Conectante Acceso Sur Calle 8 Incluye Bahia	
K 00+070	K 00+075			12.77		63.87	Agosto 2025 a Origen	Según cartera topografica -Capa MDC 19 Conectante Acceso Sur Calle 8 Incluye Bahia	
K 00+075	K 00+080			12.21		62.45	Agosto 2025 a Origen	Según cartera topografica -Capa MDC 19 Conectante Acceso Sur Calle 8 Incluye Bahia	
K 00+080	K 00+085			12.21		61.04	Agosto 2025 a Origen	Según cartera topografica -Capa MDC 19 Conectante Acceso Sur Calle 8 Incluye Bahia	
K 00+085	K 00+090			11.48		59.22	Agosto 2025 a Origen	Según cartera topografica -Capa MDC 19 Conectante Acceso Sur Calle 8 Incluye Bahia	
K 00+090	K 00+100			11.48		114.80	Agosto 2025 a Origen	Según cartera topografica -Capa MDC 19 Conectante Acceso Sur Calle 8	
K 00+100	K 00+110			11.48		114.80	Agosto 2025 a Origen	Según cartera topografica -Capa MDC 19 Conectante Acceso Sur Calle 8	
K 00+110	K 00+120			11.48		114.80	Agosto 2025 a Origen	Según cartera topografica -Capa MDC 19 Conectante Acceso Sur Calle 8	
K 00+120	K 00+130			11.48		114.80	Agosto 2025 a Origen	Según cartera topografica -Capa MDC 19 Conectante Acceso Sur Calle 8	
K 00+130	K 00+140			11.48		114.80	Agosto 2025 a Origen	Según cartera topografica -Capa MDC 19 Conectante Acceso Sur Calle 8	
K 00+140	K 00+150			11.48		114.80	Agosto 2025 a Origen	Según cartera topografica -Capa MDC 19 Conectante Acceso Sur Calle 8	
K 00+150	K 00+160			11.48		114.80	Agosto 2025 a Origen	Según cartera topografica -Capa MDC 19 Conectante Acceso Sur Calle 8	
K 00+160	K 00+170			11.48		114.80	Agosto 2025 a Origen	Según cartera topografica -Capa MDC 19 Conectante Acceso Sur Calle 8	
K 00+170	K 00+180			11.48		114.80	Agosto 2025 a Origen	Según cartera topografica -Capa MDC 19 Conectante Acceso Sur Calle 8	
K 00+180	K 00+190			11.48		114.80	Agosto 2025 a Origen	Según cartera topografica -Capa MDC 19 Conectante Acceso Sur Calle 8	
K 00+190	K 00+200			11.48		114.80	Agosto 2025 a Origen	Según cartera topografica -Capa MDC 19 Conectante Acceso Sur Calle 8	
K 00+200	K 00+210			11.48		114.80	Agosto 2025 a Origen	Según cartera topografica -Capa MDC 19 Conectante Acceso Sur Calle 8	
K 00+210	K 00+220			11.48		114.80	Agosto 2025 a Origen	Según cartera topografica -Capa MDC 19 Conectante Acceso Sur Calle 8	
K 00+220	K 00+230			11.48		114.80	Agosto 2025 a Origen	Según cartera topografica -Capa MDC 19 Conectante Acceso Sur Calle 8	
K 00+230	K 00+240			11.48		114.80	Agosto 2025 a Origen	Según cartera topografica -Capa MDC 19 Conectante Acceso Sur Calle 8	
K 00+240	K 00+250			11.48		114.80	Agosto 2025 a Origen	Según cartera topografica -Capa MDC 19 Conectante Acceso Sur Calle 8	
K 00+250	K 00+260			11.48		114.80	Agosto 2025 a Origen	Según cartera topografica -Capa MDC 19 Conectante Acceso Sur Calle 8	
K 00+260	K 00+270			11.48		114.80	Agosto 2025 a Origen	Según cartera topografica -Capa MDC 19 Conectante Acceso Sur Calle 8	
K 00+270	K 00+280			11.48		114.80	Agosto 2025 a Origen	Según cartera topografica -Capa MDC 19 Conectante Acceso Sur Calle 8	
K 00+280	K 00+290			11.48		114.80	Agosto 2025 a Origen	Según cartera topografica -Capa MDC 19 Conectante Acceso Sur Calle 8	
K 00+290	K 00+300			11.48		114.80	Agosto 2025 a Origen	Según cartera topografica -Capa MDC 19 Conectante Acceso Sur Calle 8	
K 00+300	K 00+310			11.48		114.80	Agosto 2025 a Origen	Según cartera topografica -Capa MDC 19 Conectante Acceso Sur Calle 8	
K 00+310	K 00+320			11.48		114.80	Agosto 2025 a Origen	Según cartera topografica -Capa MDC 19 Conectante Acceso Sur Calle 8	
K 00+320	K 00+330			11.48		114.80	Agosto 2025 a Origen	Según cartera topografica -Capa MDC 19 Conectante Acceso Sur Calle 8	
K 00+330	K 00+340			11.48		114.80	Agosto 2025 a Origen	Según cartera topografica -Capa MDC 19 Conectante Acceso Sur Calle 8	
K 00+340	K 00+350			11.48		114.80	Agosto 2025 a Origen	Según cartera topografica -Capa MDC 19 Conectante Acceso Sur Calle 8	
K 00+350	K 00+360			11.48		114.80	Agosto 2025 a Origen	Según cartera topografica -Capa MDC 19 Conectante Acceso Sur Calle 8	
K 00+360	K 00+370			11.48		114.80	Agosto 2025 a Origen	Según cartera topografica -Capa MDC 19 Conectante Acceso Sur Calle 8	
K 00+370	K 00+380			11.48		114.80	Agosto 2025 a Origen	Según cartera topografica -Capa MDC 19 Conectante Acceso Sur Calle 8	
K 00+380	K 00+390			11.48		114.80	Agosto 2025 a Origen	Según cartera topografica -Capa MDC 19 Conectante Acceso Sur Calle 8	
K 00+390	K 00+400			11.48		114.80	Agosto 2025 a Origen	Según cartera topografica -Capa MDC 19 Conectante Acceso Sur Calle 8	
K 00+400	K 00+410			11.48		114.80	Agosto 2025 a Origen	Según cartera topografica -Capa MDC 19 Conectante Acceso Sur Calle 8	
K 00+410	K 00+420			11.48		114.80	Agosto 2025 a Origen	Según cartera topografica -Capa MDC 19 Conectante Acceso Sur Calle 8	
K 00+420	K 00+430			11.48		114.80	Agosto 2025 a Origen	Según cartera topografica -Capa MDC 19 Conectante Acceso Sur Calle 8	
K 00+430	K 00+440			11.48		114.80	Agosto 2025 a Origen	Según cartera topografica -Capa MDC 19 Conectante Acceso Sur Calle 8	
K 00+440	K 00+450			11.48		114.80	Agosto 2025 a Origen	Según cartera topografica -Capa MDC 19 Conectante Acceso Sur Calle 8	
K 00+450	K 00+460			11.48		114.80	Agosto 2025 a Origen	Según cartera topografica -Capa MDC 19 Conectante Acceso Sur Calle 8	
K 00+460	K 00+470			11.48		114.80	Agosto 2025 a Origen	Según cartera topografica -Capa MDC 19 Conectante Acceso Sur Calle 8	
K 00+470	K 00+480			11.48		114.80	Agosto 2025 a Origen	Según cartera topografica -Capa MDC 19 Conectante Acceso Sur Calle 8	
K 00+480	K 00+490			11.48		114.80	Agosto 2025 a Origen	Según cartera topografica -Capa MDC 19 Conectante Acceso Sur Calle 8	
K 00+490	K 00+500			11.48		114.80	Agosto 2025 a Origen	Según cartera topografica -Capa MDC 19 Conectante Acceso Sur Calle 8	

ITEM		DESCRIPCIÓN				UNIDAD	CANTIDAD ANTERIOR	EN ESTA ACTA	CANTIDAD ACUMULADA
421-13		Riego de liga con emulsión asfáltica CRR-1				m2	710,304.00	70.00	710,374.00
KM INICIAL	KM FINAL	CARRIL	LONGITUD (m)	ANCHO (m)	ESPESOR (m)	AREA (m2)	FECHA	DESCRIPCIÓN	
K 00+000	K 00+010			11.04		108.07	Agosto 2025 a Origen	Según cartera topografica -Capa MDC 19 Sur Acceso Calle 8	
K 00+010	K 00+020			11.40		112.18	Agosto 2025 a Origen	Según cartera topografica -Capa MDC 19 Sur Acceso Calle 8	
K 00+020	K 00+030			11.52		114.58	Agosto 2025 a Origen	Según cartera topografica -Capa MDC 19 Sur Acceso Calle 8	
K 00+030	K 00+040			11.38		114.51	Agosto 2025 a Origen	Según cartera topografica -Capa MDC 19 Sur Acceso Calle 8	
K 00+040	K 00+050			10.50		109.41	Agosto 2025 a Origen	Según cartera topografica -Capa MDC 19 Sur Acceso Calle 8	
K 00+050	K 00+060			10.64		105.68	Agosto 2025 a Origen	Según cartera topografica -Capa MDC 19 Sur Acceso Calle 8	
K 00+060	K 00+070			10.79		107.13	Agosto 2025 a Origen	Según cartera topografica -Capa MDC 19 Sur Acceso Calle 8	
K 00+070	K 00+080			10.90		108.45	Agosto 2025 a Origen	Según cartera topografica -Capa MDC 19 Sur Acceso Calle 8	
K 00+080	K 00+090			11.07		109.86	Agosto 2025 a Origen	Según cartera topografica -Capa MDC 19 Sur Acceso Calle 8	
K 00+090	K 00+100			11.14		111.08	Agosto 2025 a Origen	Según cartera topografica -Capa MDC 19 Sur Acceso Calle 8	
K 00+100	K 00+110			11.15		111.46	Agosto 2025 a Origen	Según cartera topografica -Capa MDC 19 Sur Acceso Calle 8	
K 00+110	K 00+120			11.27		112.09	Agosto 2025 a Origen	Según cartera topografica -Capa MDC 19 Sur Acceso Calle 8	
K 00+120	K 00+126			11.27		67.62	Agosto 2025 a Origen	Según cartera topografica -Capa MDC 19 Sur Acceso Calle 8	
K 00+000	K 00+010			7.04		90.48	Agosto 2025 a Origen	Según cartera topografica -Capa MDC 19 Acceso Glorieta occidente Calle 8	
K 00+010	K 00+020			7.08		70.57	Agosto 2025 a Origen	Según cartera topografica -Capa MDC 19 Acceso Glorieta occidente Calle 8	
K 00+020	K 00+030			12.11		95.92	Agosto 2025 a Origen	Según cartera topografica -Capa MDC 19 Acceso Glorieta occidente Calle 8	
K 00+030	K 00+040			12.17		121.36	Agosto 2025 a Origen	Según cartera topografica -Capa MDC 19 Acceso Glorieta occidente Calle 8	
K 00+040	K 00+050			16.97		145.68	Agosto 2025 a Origen	Según cartera topografica -Capa MDC 19 Acceso Glorieta occidente Calle 8	
K 00+050	K 00+060			18.99		179.80	Agosto 2025 a Origen	Según cartera topografica -Capa MDC 19 Acceso Glorieta occidente Calle 8	
K 00+060	K 00+070			18.04		185.13	Agosto 2025 a Origen	Según cartera topografica -Capa MDC 19 Acceso Glorieta occidente Calle 8	
K 00+070	K 00+080			16.80		174.18	Agosto 2025 a Origen	Según cartera topografica -Capa MDC 19 Acceso Glorieta occidente Calle 8	
K 00+080	K 00+090			15.00		159.00	Agosto 2025 a Origen	Según cartera topografica -Capa MDC 19 Acceso Glorieta occidente Calle 8	
K 00+090	K 00+100			13.15		140.76	Agosto 2025 a Origen	Según cartera topografica -Capa MDC 19 Acceso Glorieta occidente Calle 8	
K 00+100	K 00+110			7.00		100.75	Agosto 2025 a Origen	Según cartera topografica -Capa MDC 19 Acceso Glorieta occidente Calle 8	
K 00+110	K 00+120			7.00		70.00	Agosto 2025 a Origen	Según cartera topografica -Capa MDC 19 Acceso Glorieta occidente Calle 8	
K 00+120	K 00+130			7.00		70.00	Agosto 2025 a Origen	Según cartera topografica -Capa MDC 19 Acceso Glorieta occidente Calle 8	
K 00+130	K 00+140			7.00		70.00	Agosto 2025 a Origen	Según cartera topografica -Capa MDC 19 Acceso Glorieta occidente Calle 8	
K 00+140	K 00+143			7.00		21.00	Agosto 2025 a Origen	Según cartera topografica -Capa MDC 19 Acceso Glorieta occidente Calle 8	
K 00+063	K 00+064			1.07		0.97	Agosto 2025 a Origen	Según cartera topografica -Capa MDC 19 Bahia Acceso Glorieta Occidente Calle 8	
K 00+064	K 00+066			1.42		2.48	Agosto 2025 a Origen	Según cartera topografica -Capa MDC 19 Bahia Acceso Glorieta Occidente Calle 8	
K 00+066	K 00+068			1.68		3.10	Agosto 2025 a Origen	Según cartera topografica -Capa MDC 19 Bahia Acceso Glorieta Occidente Calle 8	
K 00+068	K 00+070			1.97		3.65	Agosto 2025 a Origen	Según cartera topografica -Capa MDC 19 Bahia Acceso Glorieta Occidente Calle 8	
K 00+070	K 00+072			2.23		4.20	Agosto 2025 a Origen	Según cartera topografica -Capa MDC 19 Bahia Acceso Glorieta Occidente Calle 8	
K 00+072	K 00+074			2.50		4.73	Agosto 2025 a Origen	Según cartera topografica -Capa MDC 19 Bahia Acceso Glorieta Occidente Calle 8	
K 00+074	K 00+076			2.67		5.17	Agosto 2025 a Origen	Según cartera topografica -Capa MDC 19 Bahia Acceso Glorieta Occidente Calle 8	
K 00+076	K 00+078			2.65		5.32	Agosto 2025 a Origen	Según cartera topografica -Capa MDC 19 Bahia Acceso Glorieta Occidente Calle 8	
K 00+078	K 00+080			2.63		5.28	Agosto 2025 a Origen	Según cartera topografica -Capa MDC 19 Bahia Acceso Glorieta Occidente Calle 8	
K 00+080	K 00+082			2.63		5.27	Agosto 2025 a Origen	Según cartera topografica -Capa MDC 19 Bahia Acceso Glorieta Occidente Calle 8	
K 00+082	K 00+084			2.62		5.25	Agosto 2025 a Origen	Según cartera topografica -Capa MDC 19 Bahia Acceso Glorieta Occidente Calle 8	
K 00+084	K 00+086			2.60		5.22	Agosto 2025 a Origen	Según cartera topografica -Capa MDC 19 Bahia Acceso Glorieta Occidente Calle 8	
K 00+086	K 00+088			2.57		5.17	Agosto 2025 a Origen	Según cartera topografica -Capa MDC 19 Bahia Acceso Glorieta Occidente Calle 8	
K 00+088	K 00+090			2.32		4.88	Agosto 2025 a Origen	Según cartera topografica -Capa MDC 19 Bahia Acceso Glorieta Occidente Calle 8	
K 00+090	K 00+092			1.98		4.30	Agosto 2025 a Origen	Según cartera topografica -Capa MDC 19 Bahia Acceso Glorieta Occidente Calle 8	
K 00+092	K 00+094			1.65		3.63	Agosto 2025 a Origen	Según cartera topografica -Capa MDC 19 Bahia Acceso Glorieta Occidente Calle 8	
K 00+094	K 00+096			1.30		2.95	Agosto 2025 a Origen	Según cartera topografica -Capa MDC 19 Bahia Acceso Glorieta Occidente Calle 8	
K 00+096	K 00+098			0.98		2.28	Agosto 2025 a Origen	Según cartera topografica -Capa MDC 19 Bahia Acceso Glorieta Occidente Calle 8	
K 00+098	K 00+100			0.65		1.63	Agosto 2025 a Origen	Según cartera topografica -Capa MDC 19 Bahia Acceso Glorieta Occidente Calle 8	
K 00+140	K 00+145			9.10		33.39	Agosto 2025 a Origen	Según cartera topografica -Capa MDC 19 Acceso occidente Glorieta Calle 8	
K 00+145	K 00+150			9.00		45.24	Agosto 2025 a Origen	Según cartera topografica -Capa MDC 19 Acceso occidente Glorieta Calle 8	
K 00+150	K 00+155			9.00		45.00	Agosto 2025 a Origen	Según cartera topografica -Capa MDC 19 Acceso occidente Glorieta Calle 8	
K 00+155	K 00+160			9.00		45.00	Agosto 2025 a Origen	Según cartera topografica -Capa MDC 19 Acceso occidente Glorieta Calle 8	
K 00+160	K 00+165			9.00		45.00	Agosto 2025 a Origen	Según cartera topografica -Capa MDC 19 Acceso occidente Glorieta Calle 8	
K 00+165	K 00+170			5.96		37.40	Agosto 2025 a Origen	Según cartera topografica -Capa MDC 19 Acceso occidente Glorieta Calle 8	
K 00+170	K 00+175			2.49		21.11	Agosto 2025 a Origen	Según cartera topografica -Capa MDC 19 Acceso occidente Glorieta Calle 8	
K 00+025	K 00+030			10.54		52.54	Agosto 2025 a Origen	Según cartera topografica -Capa MDC 19 Norte Acceso Calle 8	
K 00+030	K 00+035			10.48		52.54	Agosto 2025 a Origen	Según cartera topografica -Capa MDC 19 Norte Acceso Calle 8	
K 00+035	K 00+040			11.68		55.40	Agosto 2025 a Origen	Según cartera topografica -Capa MDC 19 Norte Acceso Calle 8	
K 00+040	K 00+050			11.65		116.66	Agosto 2025 a Origen	Según cartera topografica -Capa MDC 19 Norte Acceso Calle 8	
K 00+050	K 00+055			11.58		58.08	Agosto 2025 a Origen	Según cartera topografica -Capa MDC 19 Norte Acceso Calle 8	
K 00+055	K 00+060			11.58		57.91	Agosto 2025 a Origen	Según cartera topografica -Capa MDC 19 Norte Acceso Calle 8	
K 00+060	K 00+065			11.62		58.00	Agosto 2025 a Origen	Según cartera topografica -Capa MDC 19 Norte Acceso Calle 8	
K 00+065	K 00+070			11.62		58.10	Agosto 2025 a Origen	Según cartera topografica -Capa MDC 19 Norte Acceso Calle 8	
K 00+070	K 00+075			11.62		58.10	Agosto 2025 a Origen	Según cartera topografica -Capa MDC 19 Norte Acceso Calle 8	
K 00+075	K 00+080			11.60		58.04	Agosto 2025 a Origen	Según cartera topografica -Capa MDC 19 Norte Acceso Calle 8	
K 00+080	K 00+085			11.60		57.99	Agosto 2025 a Origen	Según cartera topografica -Capa MDC 19 Norte Acceso Calle 8	
K 00+080	K 00+090			10.43		55.08	Agosto 2025 a Origen	Según cartera topografica -Capa MDC 19 Norte Acceso Calle 8	
K 00+090	K 00+100			10.65		105.40	Agosto 2025 a Origen	Según cartera topografica -Capa MDC 19 Norte Acceso Calle 8	
K 00+100	K 00+110			11.35		109.99	Agosto 2025 a Origen	Según cartera topografica -Capa MDC 19 Norte Acceso Calle 8	
K 00+110	K 00+120			11.54		114.45	Agosto 2025 a Origen	Según cartera topografica -Capa MDC 19 Norte Acceso Calle 8	
K 00+120	K 00+130			11.36		114.50	Agosto 2025 a Origen	Según cartera topografica -Capa MDC 19 Norte Acceso Calle 8	
K 00+130	K 00+140			11.36		113.62	Agosto 2025 a Origen	Según cartera topografica -Capa MDC 19 Norte Acceso Calle 8	
K 00+140	K 00+150			10.93		111.48	Agosto 2025 a Origen	Según cartera topografica -Capa MDC 19 Norte Acceso Calle 8	
K 00+150	K 00+151			10.93		15.09	Agosto 2025 a Origen	Según cartera topografica -Capa MDC 19 Norte Acceso Calle 8	
K 00+000	K 00+010			0.60		95.15	Agosto 2025 a Origen	Según cartera topografica - Sur acceso calle 8 Ampliacion margen derechas capas BTA	
K 00+010	K 00+020			0.61		105.81	Agosto 2025 a Origen	Según cartera topografica - Sur acceso calle 8 Ampliacion margen derechas capas BTA	
K 00+020	K 00+030			1.50		104.94	Agosto 2025 a Origen	Según cartera topografica - Sur acceso calle 8 Ampliacion margen derechas capas BTA	
K 00+030	K 00+040			1.55		102.86	Agosto 2025 a Origen	Según cartera topografica - Sur acceso calle 8 Ampliacion margen derechas capas BTA	
K 00+040	K 00+050			1.67		101.41	Agosto 2025 a Origen	Según cartera topografica - Sur acceso calle 8 Ampliacion margen derechas capas BTA	
K 00+050	K 00+060			1.74		99.83	Agosto 2025 a Origen	Según cartera topografica - Sur acceso calle 8 Ampliacion margen derechas capas BTA	
K 00+060	K 00+070			4.39		87.81	Agosto 2025 a Origen	Según cartera topografica - Sur acceso calle 8 Ampliacion margen derechas capas BTA	
K 00+070	K 00+080			3.68		110.51	Agosto 2025 a Origen	Según cartera topografica - Sur acceso calle 8 Ampliacion margen derechas capas BTA	
K 00+080	K 00+090			4.46		165.56	Agosto 2025 a Origen	Según cartera topografica - Sur acceso calle 8 Ampliacion margen derechas capas BTA	
K 00+090	K 00+100			12.27		147.15	Agosto 2025 a Origen	Según cartera topografica - Sur acceso calle 8 Ampliacion margen derechas capas BTA	
K 00+100	K 00+110			12.29		102.58	Agosto 2025 a Origen	Según cartera topografica - Sur acceso calle 8 Ampliacion margen derechas capas BTA	
K 00+110	K 00+120			8.21		132.42	Agosto 2025 a Origen	Según cartera topografica - Sur acceso calle 8 Ampliacion margen derechas capas BTA	
K 00+120	K 00+124			8.21		58.57	Agosto 2025 a Origen	Según cartera topografica - Sur acceso calle 8 Ampliacion margen derechas capas BTA	
K 00+005	K 00+010			3.20		14.44	Agosto 2025 a Origen	Según cartera topografica -acceso san gabriel salida lado derecho para BTA sobre capa de fresado	
K 00+010	K 00+015			4.00		17.99	Agosto 2025 a Origen	Según cartera topografica -acceso san gabriel salida lado derecho para BTA sobre capa de fresado	
K 00+015	K 00+020			5.44		23.60	Agosto 2025 a Origen	Según cartera topografica -acceso san gabriel salida lado derecho para BTA sobre capa de fresado	
K 00+020	K 00+025			7.40		32.10	Agosto 2025 a Origen	Según cartera topografica -acceso san gabriel salida lado derecho para BTA sobre capa de fresado	
K 00+025	K 00+030			8.25		39.10	Agosto 2025 a Origen	Según cartera topografica -acceso san gabriel salida lado derecho para BTA sobre capa de fresado	
K 00+030	K 00+035			8.26		41.27	Agosto 2025 a Origen	Según cartera topografica -acceso san gabriel salida lado derecho para BTA sobre capa de fresado	
K 00+035	K 00+040			4.83		32.73	Agosto 2025 a Origen	Según cartera topografica -acceso san gabriel salida lado derecho para BTA sobre capa de fresado	
K 00+040	K 00+045			2.69		18.79	Agosto 2025 a Origen	Según cartera topografica -acceso san gabriel salida lado derecho para BTA sobre capa de fresado	
K 00+045	K 00+050			1.30		9.97	Agosto 2025 a Origen	Según cartera topografica -acceso san gabriel salida lado derecho para BTA sobre capa de fresado	
K 00+040	K 00+045			7.84		29.76	Agosto 2025 a Origen	Según cartera topografica -acceso san gabriel entrada lado derecho para BTA sobre capa de fresado	
K 00+045	K 00+050			8.11		39.88	Agosto 2025 a Origen	Según cartera topografica -acceso san gabriel entrada lado derecho para BTA sobre capa de fresado	
K 00+050	K 00+055			7.82		39.81	Agosto 2025 a Origen	Según cartera topografica -acceso san gabriel entrada lado derecho para BTA sobre capa de fresado	
K 00+055	K 00+060			5.98		34.48	Agosto 2025 a Origen	Según cartera topografica -acceso san gabriel entrada lado derecho para BTA sobre capa de fresado	
K 00+060	K 00+065			4.00		24.95	Agosto 2025 a Origen	Según cartera topografica -acceso san gabriel entrada lado derecho para BTA sobre capa de fresado	
K 00+065	K 00+070			2.85		17.13	Agosto 2025 a Origen	Según cartera topografica -acceso san gabriel entrada lado derecho para BTA sobre capa de fresado	
K 00+070	K 00+075			2.45		13.23	Agosto 2025 a Origen	Según cartera topografica -acceso san gabriel entrada lado derecho para BTA sobre capa de fresado	
K 00+075	K 00+078			2.43		6.50	Agosto 2025 a Origen	Según cartera topografica -acceso san gabriel entrada lado derecho para BTA sobre capa de fresado	
K 02+750	K 02+750			189.52		189.52	Agosto 2025 a Origen	Según cartera topografica -Cicloruta glorieta avecolombiana Rampa 1	
K 02+750	K 02+750			101.42		101.42	Agosto 2025 a Origen	Según cartera topografica -Cicloruta glorieta avecolombiana Paño 25 Rampa 2	
K 02+750	K 02+750			27.21		27.21	Agosto 2025 a Origen	Según cartera topografica -Cicloruta glorieta avecolombiana Paño 26A Rampa 2	
K 02+750	K 02+750			24.88		24.88	Agosto 2025 a Origen	Según cartera topografica -Cicloruta glorieta avecolombiana Paño 26B Rampa 2	
K 02+750	K 02+750			22.45		22.45	Agosto 2025 a Origen	Según cartera topografica -Cicloruta glorieta avecolombiana Paño 26C Rampa 2	
K 02+750	K 02+750			28.87		28.87	Agosto 2025 a Origen	Según cartera topografica -Cicloruta glorieta avecolombiana Paño 26D Rampa 2	
K0+90	K0+126	E	36.00	1.20		43.20	11/04/2023	Para rampa de desvio calle 8 conectante occidental	

ITEM		DESCRIPCIÓN				UNIDAD	CANTIDAD ANTERIOR	EN ESTA ACTA	CANTIDAD ACUMULADA
421-13		Riego de liga con emulsión asfáltica CRR-1				m2	710,304.00	70.00	710,374.00
KM INICIAL	KM FINAL	CARRIL	LONGITUD (m)	ANCHO (m)	ESPESOR (m)	AREA (m2)	FECHA	DESCRIPCIÓN	
K0+170	K0+170	D	56.00	11.30		632.80	3/04/2023	Colocación de fresado para desvio calle 8 capa 1	
K0+170	K0+170	E	56.00	11.34		635.04	30/03/2023	Colocación de fresado para desvio calle 8 capa 2	
K0+170	K0+170	E				256.99	29/05/2023	Colocación de fresado para desvio calle 8	
K0+170	K0+170	E				324.30	30/05/2023	Colocación de fresado para desvio calle 8	
K2+750	K2+750	I	0.80	0.40		0.32	20/10/2023	Tapahuecos sobre calle 8	
K2+750	K2+750	I	0.80	0.40		0.32	20/10/2023	Tapahuecos sobre calle 8	
K2+750	K2+750	I	0.80	0.40		0.32	20/10/2023	Tapahuecos sobre calle 8	
K2+750	K2+750	I	4.00	1.00		4.00	20/10/2023	Tapahuecos sobre calle 8	
K2+750	K2+750	I	4.00	0.70		2.80	20/10/2023	Tapahuecos sobre calle 8	
K2+750	K2+750	I	4.10	0.80		3.28	20/10/2023	Tapahuecos sobre calle 8	
K2+750	K2+750	D	5.00	1.10		5.50	20/10/2023	Tapahuecos sobre calle 8	
K2+750	K2+750	D	5.00	0.80		4.00	20/10/2023	Tapahuecos sobre calle 8	
K2+750	K2+750	D	5.00	0.80		4.00	20/10/2023	Tapahuecos sobre calle 8	
K2+750	K2+750	D	6.80	0.80		5.44	20/10/2023	Tapahuecos sobre calle 8	
K2+750	K2+750	D	5.40	3.40		18.36	20/10/2023	Tapahuecos sobre calle 8	
K2+750	K2+750	I	1.80	1.00		1.80	20/10/2023	Tapahuecos sobre calle 8	
K2+750	K2+750	I	3.40	0.60		2.04	20/10/2023	Tapahuecos sobre calle 8	
K2+750	K2+750	I	0.60	0.40		0.24	20/10/2023	Tapahuecos sobre calle 8	
K2+750	K2+750	I	0.60	0.40		0.24	20/10/2023	Tapahuecos sobre calle 8	
K2+750	K2+750	I	0.60	0.40		0.24	20/10/2023	Tapahuecos sobre calle 8	
K2+750	K2+750	D	4.80	1.80		8.64	20/10/2023	Tapahuecos sobre calle 8	
K2+750	K2+750	I	8.80	2.70		23.76	20/10/2023	Tapahuecos sobre calle 8	
K2+750	K2+750	I	1.60	0.30		0.48	20/10/2023	Tapahuecos sobre calle 8	
K0+0	K0+34	E	34.00	13.60		462.40	6/10/2023	Construcción Desvio Bogotá - Ubaté 378kg de dosificación para mezcla con fresado	
K0+150	K0+171	E	30.00	21.60		648.00	19/10/2023	Construcción desvio Bogotá - Ubaté 529kg de dosificación para mezcla con fresado	
K0+35	K0+45	E	30.00	23.10		693.00	17/10/2023	Construcción ramal sur cruce de Cogua - Ubaté 567kg de dosificación para mezcla con fresado	
K0+286	K0+310	I	24.00	2.33		55.92	29/01/2024	Renivelación desvio Bogotá - Ubaté	
K4+751	K4+761	D	10.00	15.00		150.00	17/01/2024	Instalación de emulsion en ingreso costado derecho	
K6+0	K6+9	D	9.00	2.00		18.00	17/01/2024	Instalación de emulsion en ingreso costado derecho	
K6+300	K6+315	D	15.00	3.00		45.00	17/01/2024	Instalación de emulsion en ingreso costado derecho	
K5+890	K5+903	D	13.00	3.00		39.00	17/01/2024	Instalación de emulsion en ingreso costado derecho	
K0+240	K0+272	E	32.00	4.20		134.40	25/01/2024	Desvio Nemocón - Zipaquirá Empalme con Via existente	
K0+230	K0+285	E	55.00	19.58		1,076.90	14/11/2023	Construcción desvio Barandillas - Ubaté 880kg de dosificación para mezcla con fresado	
K07+280.00	K07+150.00	E	1997.50	1.00		1,997.50	22/05/2024	Bacheo - 90 grados	
K04+000.00	K04+095.00	E	94.50	11.30		1,067.85	7/06/2024	Construccion vía - para MDC19 -APP-24797	
K04+025.00	K04+038.00	E	12.80	5.80		74.24	7/06/2024	Construccion vía - para MSC25 -APP-24798	
K00+330.00	K00+333.00	E	2.80	11.30		31.64	11/06/2024	Rampas de acceso en conectante norte glorieta ave colombiana -APP-25144	
K00+000.00	K00+017.00	E	17.00	9.70		164.90	11/06/2024	Coectante a Cra 36 90grados -APP-25129	
K00+017.00	K00+027.00	E	10.00	4.36		43.60	11/06/2024	Conectante a cra 36 sector 90 grados -APP-25131	
K00+037.00	K00+040.00	E	3.50	11.30		39.55	11/06/2024	Rampas de acceso conectante sur glorieta ave colombiana -APP-25148	
K03+210.00	K03+210.00	E	17.70	7.03		124.43	18/11/2024	Instalación emulsión en fresado en ingreso a predio (18nov) -APP-46586	
K01+900.00	K01+952.75	E	52.75	7.30		385.08	30/04/2025	Bacheo sobre superficie fresada - calzada existente 28/abril -APP-65561	
K4+025.00	K4+095.00	E	70.00	11.60		812.00	7/02/2024	Conformacion fresado desvio cruce de cogua	
K00+600.00	K00+687.00	E	87.30	3.44		300.31	10/07/2025	Parcheo calzada existente - sobre superficie fresada -APP-77739	
K02+750.00	K02+750.00	E	13.50	3.50		47.25	6/08/2025	Urbanismo rampa 1 - sobre fresado fresado en acceso occidental -APP-79868	
45ACNC						113.00		Parcheo y/o tapahuecos Noviembre 2021-Acta No 6	
45A05						7,514.00		Parcheo y/o tapahuecos Noviembre 2021-Acta No 6	
45A05						16,490.00		Parcheo y/o tapahuecos Diciembre 2021 - Acta No 7	
45ACND						1,462.00		Parcheo y/o tapahuecos Enero 2022 - Acta No 8	
45ACNB						1,498.00		Parcheo y/o tapahuecos Enero 2022 - Acta No 8	
45A04						6.00		Parcheo y/o tapahuecos Enero 2022 - Acta No 8	
45A05						14,223.00		Parcheo y/o tapahuecos Enero 2022 - Acta No 8	
45A05						8,034.00		Parcheo y/o tapahuecos Febrero 2022 - Acta No 9	
45A04						1,812.00		Parcheo y/o tapahuecos Febrero 2022 - Acta No 9	
45A04						6,702.00		Parcheo y/o tapahuecos Marzo 2022 - Acta No 10	
45A04						198.00		Parcheo y/o tapahuecos Mayo 2022 - Acta No 12	
45A05						66.00		Parcheo y/o tapahuecos Mayo 2022 - Acta No 12	
45A04						26.00		Parcheo y/o tapahuecos Junio 2022 - Acta No 13	
45A05						24.00		Parcheo y/o tapahuecos Junio 2022 - Acta No 13	
45ACND						31.00		Parcheo y/o tapahuecos Junio 2022 - Acta No 13	
45ACNC						12.00		Parcheo y/o tapahuecos Junio 2022 - Acta No 13	
45ACND						108.23		Parcheo y/o tapahuecos Agosto 2022 - Acta No 15	
45A04						984.00		Parcheo y/o tapahuecos Agosto 2022 - Acta No 15	
45A05						84.00		Parcheo y/o tapahuecos Agosto 2022 - Acta No 15	
K2+750	K2+750	E	34.00	2.00		68.00	25/10/2022	Mantenimiento calle 8	
K2+750	K2+750	E	75.00	7.00		525.00	25/10/2022	Mantenimiento calle 8	
45A04						55.00		Parcheo y/o tapahuecos Octubre 2022 - Acta No 17	
45A05						114.00		Parcheo y/o tapahuecos Octubre 2022 - Acta No 17	
45ACND						34.24		Parcheo y/o tapahuecos Noviembre 2022 - Acta No 18	
45A04						289.00		Parcheo y/o tapahuecos Noviembre 2022 - Acta No 18	
45A05						736.00		Parcheo y/o tapahuecos Noviembre 2022 - Acta No 18	
45ACNC						239.00		Parcheo y/o tapahuecos Noviembre 2022 - Acta No 18	
45A05						7.00		Parcheo y/o tapahuecos Diciembre 2022 - Acta No 19	
45ACND						191.78		Parcheo y/o tapahuecos Enero 2023 - Acta No 20	
45ACNB						85.00		Parcheo y/o tapahuecos Enero 2023 - Acta No 20	
45A04						2,417.00		Parcheo y/o tapahuecos Enero 2023 - Acta No 20	
45A05						30.00		Parcheo y/o tapahuecos Enero 2023 - Acta No 20	
45A05						264.00		Parcheo y/o tapahuecos Febrero 2023 - Acta No 21	
45A05						283.00		Parcheo y/o tapahuecos Marzo 2023 - Acta No 22	
45A04						21,182.00		Construccion via (mezcla de fresado para reutilizar) -Cruce de cogua	
45A05						434.00		Parcheo y/o tapahuecos Mayo 2023 - Acta No 24	
45ACND						157.01		Parcheo y/o tapahuecos Mayo 2023 - Acta No 24	
45ACND						70.72		Parcheo y/o tapahuecos Julio 2023 - Acta No 25	
45ACNC						11.00		Parcheo y/o tapahuecos Julio 2023 - Acta No 25	
45A04						171.00		Parcheo y/o tapahuecos Julio 2023 - Acta No 25	
45A05						23.00		Parcheo y/o tapahuecos Julio 2023 - Acta No 25	
45A04						419.00		Parcheo y/o tapahuecos Julio 2023 - Acta No 26	
45A05						1,063.00		Bacheo Agosto 2023 - Acta No 27	
45A05						9,991.00		Bacheo Septiembre 2023 - Acta No 28	
45A05						115.00	Agosto 2023.	Bacheo Riego sobre Fresado - Acta 27 (Ajuste de riego de liga a riego de imprimacion)	
45A05						11,985.00	Octubre 2023.	Bacheo Octubre 2023 - Acta No 29	
45A05						7,273.00	Noviembre 2023.	Bacheo Noviembre 2023 - Acta No 31	
45ACNC						199.00	Enero 2024.	Parcheo y/o tapahuecos Enero 2024 - Acta No 32	
45A04						1,776.00	Enero 2024.	Parcheo y/o tapahuecos Enero 2024 - Acta No 32	
45A05						668.00	Enero 2024.	Parcheo y/o tapahuecos Enero 2024 - Acta No 32	
45A04						122.00	Febrero 2024.	Parcheo y/o tapahuecos Febrero 2024 - Acta No 33	
45A05						13,592.00	Marzo 2024.	Parcheo y/o tapahuecos Marzo 2024 - Acta No 34	
45ACND						82,734.00	Marzo 2024 a origen	Bacheo - Varianta Marzo 2024 - Acta No 34	
45A04						775.00	Abril 2024.	Parcheo y/o tapahuecos Abrilo 2024 - Acta No 35	
45A05						13,590.00	Abril 2024.	Parcheo y/o tapahuecos Abrilo 2024 - Acta No 35	
45A04						5,715.00	Mayo 2024.	Parcheo y/o tapahuecos Mayo 2024 - Acta No 36	
45A05						7,080.00	Mayo 2024.	Parcheo y/o tapahuecosMayo 2024 - Acta No 36	
45A04						2679.00	Junio 2024.	Parcheo y/o tapahuecos Junio 2024 - Acta No 37	
45A05						3094.00	Junio 2024.	Parcheo y/o tapahuecos Junio 2024 - Acta No 37	
45A06						651.00	Junio 2024.	Parcheo y/o tapahuecos Junio 2024 - Acta No 37	
K 04+060	K 04+060					-41.25	Julio 2024.	Cruce de via ferrea MDC 19	
K 04+060	K 04+060					-41.25	Julio 2024.	Cruce de via ferrea MSC 25	
45A05						16018.00	Julio 2024.	Parcheo y/o tapahuecos Julio 2024 - Acta No 38	
45A06						195.00	Julio 2024.	Parcheo y/o tapahuecos Julio 2024 - Acta No 38	
45A05						6740.00	Agosto 2024.	Bacheo y/o tapahuecos Agosto 2024 - Acta No 39	
45A06						1367.00	Agosto 2024.	Bacheo y/o tapahuecos Agosto 2024 - Acta No 39	
45A07						9632.00	Agosto 2024.	Bacheo y/o tapahuecos Agosto 2024 - Acta No 39	
45A05						179.00	Septiembre 2024.	Bacheo y/o tapahuecos Septiembre 2024 - Acta No 40	
45A06						11382.00	Septiembre 2024.	Bacheo y/o tapahuecos Septiembre 2024 - Acta No 40	
45A07						18182.00	Septiembre 2024.	Bacheo y/o tapahuecos Septiembre 2024 - Acta No 40	
45A05						539.00	Octubre 2024.	Bacheo y/o tapahuecos Octubre 2024 - Acta No 41	
45A06						6249.00	Octubre 2024.	Bacheo y/o tapahuecos Octubre 2024 - Acta No 41	
45A07						3843.00	Octubre 2024.	Bacheo y/o tapahuecos Octubre 2024 - Acta No 41	
45A04						879.00	Noviembre 2024.	Bacheo y/o tapahuecos Noviembre 2024 - Acta No 42	
45A05						10779.00	Noviembre 2024.	Bacheo y/o tapahuecos Noviembre 2024 - Acta No 42	

ITEM			DESCRIPCIÓN				UNIDAD	CANTIDAD ANTERIOR	EN ESTA ACTA	CANTIDAD ACUMULADA
421-13			Riego de liga con emulsión asfáltica CRR-1				m2	710,304.00	70.00	710,374.00
KM INICIAL	**KM**	**FINAL**	**CARRIL**	**LONGITUD (m)**	**ANCHO (m)**	**ESPESOR (m)**	**AREA (m2)**	**FECHA**	**DESCRIPCIÓN**	
45A06							8277.00	Noviembre 2024.	Bacheo y/o tapahuecos Noviembre 2024 - Acta No 42	
45A07							1234.00	Noviembre 2024.	Bacheo y/o tapahuecos Noviembre 2024 - Acta No 42	
45A04							2342.00	Diciembre 2024.	Bacheo y/o tapahuecos Diciembre 2024 - Acta No 43	
45A05							5113.00	Diciembre 2024.	Bacheo y/o tapahuecos Diciembre 2024 - Acta No 43	
45A06							7212.00	Diciembre 2024.	Bacheo y/o tapahuecos Diciembre 2024 - Acta No 43	
45A04							318.00	Enero 2025.	Bacheo y/o tapahuecos Enero 2025 - Acta No 44	
45A05							4869.00	Enero 2025.	Bacheo y/o tapahuecos Enero 2025 - Acta No 44	
45A06							-93.00	Enero 2025.	Bacheo y/o tapahuecos Enero 2025 - Acta No 44	
45A07							1191.00	Enero 2025.	Bacheo y/o tapahuecos Enero 2025 - Acta No 44	
45A04							981.74	Febrero 2025.	Bacheo y/o tapahuecos Febrero 2025 - Acta No 45	
45A05							11009.00	Febrero 2025.	Bacheo y/o tapahuecos Febrero 2025 - Acta No 45	
45A04							651.01	Marzo 2025.	Bacheo y/o tapahuecos Marzo 2025 - Acta No 46	
45A05							22000.00	Marzo 2025.	Bacheo y/o tapahuecos Marzo 2025 - Acta No 46	
45A05							10434.00	Abril 2025.	Bacheo y/o tapahuecos Abril 2025 - Acta No 47	
45A04							688.93	Abril 2025.	Bacheo y/o tapahuecos Abril 2025 - Acta No 47	
45A04							468.63	Mayo 2025.	Bacheo y/o tapahuecos Mayo 2025 - Acta No 48	
45A05							17852.00	Mayo 2025.	Bacheo y/o tapahuecos Mayo 2025 - Acta No 48	
45A05							15971.00	Junio 2025.	Bacheo y/o tapahuecos Junio 2025 - Acta No 49	
45A05							13827.00	Julio 2025.	Bacheo y/o tapahuecos Julio 2025 - Acta No 50	
45A06							5426.00	Julio 2025.	Bacheo y/o tapahuecos Julio 2025 - Acta No 50	
							- 708,713.81	Julio 2025 a origen	Acumulado acta 50 Julio 2025- Ruta 45ACND	
						SUBTOTAL	**69.82**			
							AREA PARA PAGO		69.82	
							APROXIMACIÓN S/ ESPECIFICACIÓN		**0.18**	
							AREA TOTAL PARA PAGO :		**70.00**	**m2**

ING. LUIS FELIPE MORENO BRAVO
ING. RESIDENTE DE OBRA
Matricula No: 25202-05870 CND

RUBEN DARIO GUTIERREZ CERVANTES
ING. RESIDENTE INTERVENTORIA
Matrícula No. 68202-28198

INVIAS INSTITUTO NACIONAL DE VIAS | MHC S.A.S CONSORCIO VIAL MHC 063

F-635 A

CONTRATO DE OBRA: 989 DE 2021 **PREACTA N.º :** 51

RUTA: RUTA 45A04 **FECHA:** 26-jul-2025 a 25-ago-2025

CONTRATISTA : CONSORCIO VIAL MHC 063

CONTRATO DE INTERVENTORÍA No : 971 DE 2021 **INTERVENTOR:** CONSORCIO ICEACSA-TPF

ITEM	DESCRIPCIÓN	UNIDAD	CANTIDAD ANTERIOR	EN ESTA ACTA	CANTIDAD ACUMULADA
421-13	Riego de liga con emulsión asfáltica CRR-1	m2	710,304.00	263.00	710,567.00

KM INICIAL	KM FINAL	CARRIL	LONGITUD (m)	ANCHO (m)	ESPESOR (m)	AREA (m2)	FECHA	DESCRIPCIÓN
K 44+140	K 44+145			9.86		48.66	Agosto 2025 a Origen	Según cartera topografica Casa Blanca -Ubate
K 44+145	K 44+150			9.86		49.32	Agosto 2025 a Origen	Según cartera topografica Casa Blanca -Ubate
K 44+150	K 44+155			9.86		49.32	Agosto 2025 a Origen	Según cartera topografica Casa Blanca -Ubate
K 44+155	K 44+160			10.11		49.94	Agosto 2025 a Origen	Según cartera topografica Casa Blanca -Ubate
K 44+160	K 44+165			10.35		51.15	Agosto 2025 a Origen	Según cartera topografica Casa Blanca -Ubate
K 44+165	K 44+170			10.04		50.98	Agosto 2025 a Origen	Según cartera topografica Casa Blanca -Ubate
K 44+170	K 44+175			10.23		50.69	Agosto 2025 a Origen	Según cartera topografica Casa Blanca -Ubate
K 44+175	K 44+180			10.02		50.62	Agosto 2025 a Origen	Según cartera topografica Casa Blanca -Ubate
K 44+180	K 44+185			9.94		49.88	Agosto 2025 a Origen	Según cartera topografica Casa Blanca -Ubate
K 44+185	K 44+190			9.71		49.11	Agosto 2025 a Origen	Según cartera topografica Casa Blanca -Ubate
K 44+195	K 44+200			9.60		96.53	Agosto 2025 a Origen	Según cartera topografica Casa Blanca -Ubate
K 44+200	K 44+205			9.60		48.00	Agosto 2025 a Origen	Según cartera topografica Casa Blanca -Ubate
K 44+205	K 44+210			9.60		48.00	Agosto 2025 a Origen	Según cartera topografica Casa Blanca -Ubate
K 44+210	K 44+215			9.60		48.01	Agosto 2025 a Origen	Según cartera topografica Casa Blanca -Ubate
K 44+215	K 44+220			9.61		48.03	Agosto 2025 a Origen	Según cartera topografica Casa Blanca -Ubate
K 44+220	K 44+230			9.61		96.08	Agosto 2025 a Origen	Según cartera topografica Casa Blanca -Ubate
K 44+230	K 44+240			10.13		98.68	Agosto 2025 a Origen	Según cartera topografica Casa Blanca -Ubate
K 44+240	K 44+250			10.11		101.20	Agosto 2025 a Origen	Según cartera topografica Casa Blanca -Ubate
K 44+250	K 44+260			10.02		100.65	Agosto 2025 a Origen	Según cartera topografica Casa Blanca -Ubate
K 44+260	K 44+270			9.99		100.02	Agosto 2025 a Origen	Según cartera topografica Casa Blanca -Ubate
K 44+270	K 44+280			9.99		99.90	Agosto 2025 a Origen	Según cartera topografica Casa Blanca -Ubate
K 44+280	K 44+290			10.18		100.88	Agosto 2025 a Origen	Según cartera topografica Casa Blanca -Ubate
K 44+290	K 44+300			10.73		104.58	Agosto 2025 a Origen	Según cartera topografica Casa Blanca -Ubate
K 55+500	K 55+493	E	7.00	1.50		10.50	15/08/2025	Tapahuecos 15 agosto 2025 -APP-83454
K 55+520	K 55+218	E	1.80	1.00		1.80	15/08/2025	Tapahuecos 15 agosto 2025 -APP-83458
K 55+540	K 55+534	E	6.00	6.00		36.00	15/08/2025	Tapahuecos 15 agosto 2025 -APP-83476
K 55+527	K 55+526	E	1.50	1.00		1.50	15/08/2025	Tapahuecos 15 agosto 2025 -APP-83466
K 55+530	K 55+527	E	3.00	2.00		6.00	15/08/2025	Tapahuecos 15 agosto 2025 -APP-83463
K 55+600	K 55+599	E	1.50	1.50		2.25	15/08/2025	Tapahuecos 15 agosto 2025 -APP-83479
K 55+407	K 55+404	E	3.00	2.00		6.00	15/08/2025	Tapahuecos 15 agosto 2025 -APP-83494
K 55+526	K 55+520	E	6.00	2.00		12.00	15/08/2025	Tapahuecos 15 agosto 2025 -APP-83474
K 57+510	K 57+507	E	3.00	3.00		9.00	15/08/2025	Tapahuecos 15 agosto 2025 -APP-83504
K 57+200	K 57+197	E	3.00	3.00		9.00	15/08/2025	Tapahuecos 15 agosto 2025 -APP-83484
K 57+000	K 56+998	E	2.00	2.00		4.00	15/08/2025	Tapahuecos 15 agosto 2025 -APP-83481
K 57+800	K 57+797	E	3.00	3.00		9.00	15/08/2025	Tapahuecos 15 agosto 2025 -APP-83509
K 57+500	K 57+494	E	6.00	4.00		24.00	15/08/2025	Tapahuecos 15 agosto 2025 -APP-83502
K 57+400	K 57+397	E	3.00	3.00		9.00	15/08/2025	Tapahuecos 15 agosto 2025 -APP-83488
K 57+460	K 57+447	E	13.00	3.80		49.40	15/08/2025	Tapahuecos 15 agosto 2025 -APP-83499
K 57+600	K 57+598	E	2.00	2.00		4.00	15/08/2025	Tapahuecos 15 agosto 2025 -APP-83506
K 57+300	K 57+295	E	5.00	3.00		15.00	15/08/2025	Tapahuecos 15 agosto 2025 -APP-83486
K 57+410	K 57+407	E	3.00	3.00		9.00	15/08/2025	Tapahuecos 15 agosto 2025 -APP-83492
K 57+450	K 57+439	E	11.00	3.80		41.80	15/08/2025	Tapahuecos 15 agosto 2025 -APP-83497
K 57+405	K 57+403	E	2.00	2.00		4.00	15/08/2025	Tapahuecos 15 agosto 2025 -APP-83490
						- 1,590.19	Julio 2025 a Enero de 2025	Acumulado acta 50 Julio 2025- Ruta 45A04 Carteras
					SUBTOTAL	**263.25**		
						AREA PARA PAGO		263.25
						APROXIMACIÓN S/ ESPECIFICACIÓN		**-0.25**
						AREA TOTAL PARA PAGO :		**263.00** m2

ING. LUIS FELIPE MORENO BRAVO
ING. RESIDENTE DE OBRA
Matricula No: 25202-05870 CND

RUBEN DARIO GUTIERREZ CERVANTES
ING. RESIDENTE INTERVENTORIA
Matrícula No. 68202-28198

INVIAS | MHC S.A.S CONSORCIO VIAL MHC 063

F-635 A

CONTRATO DE OBRA: 989 DE 2021 **PREACTA N.° :** 51

RUTA: RUTA 45A05 **FECHA:** 26-jul-2025 a 25-ago-2025

CONTRATISTA : CONSORCIO VIAL MHC 063

CONTRATO DE INTERVENTORÍA No : 971 DE 2021 **INTERVENTOR:** CONSORCIO ICEACSA-TPF

ITEM	DESCRIPCIÓN	UNIDAD	CANTIDAD ANTERIOR	EN ESTA ACTA	CANTIDAD ACUMULADA
421-13	Riego de liga con emulsión asfáltica CRR-1	m2	710,304.00	6,450.00	716,754.00

KM INICIAL	KM FINAL	CARRIL	LONGITUD (m)	ANCHO (m)	ESPESOR (m)	AREA (m2)	FECHA	DESCRIPCIÓN
K14+009.50	K14+072.50	D	63.00	3.58		225.54	1/08/2025	Mantenimiento - sobre BTA -APP-79842
K13+622.00	K13+687.30	D	65.20	3.92		255.58	1/08/2025	Mantenimiento - sobre BTA -APP-79779
K13+931.20	K13+980.50	D	49.30	3.70		182.41	1/08/2025	Mantenimiento - sobre BTA -APP-79833
K14+009.50	K14+072.50	D	63.00	3.58		225.54	1/08/2025	Mantenimiento - sobre superficie fresada -APP-79840
K13+931.20	K13+980.50	D	49.30	3.70		182.41	1/08/2025	Mantenimiento - sobre superficie fresada -APP-79829
K13+622.10	K13+687.30	D	65.20	3.92		255.58	1/08/2025	Mantenimiento - sobre superficie fresada -APP-79776
K14+019.10	K14+078.80	I	59.70	3.90		232.83	31/07/2025	Mantenimiento - sobre BTA -APP-78728
K13+849.70	K13+988.70	I	139.00	3.93		546.27	31/07/2025	Mantenimiento - sobre BTA -APP-78714
K13+646.40	K13+678.27	I	31.80	3.90		124.02	31/07/2025	Mantenimiento - sobre BTA -APP-78666
K14+019.10	K14+078.80	I	59.70	3.90		232.83	31/07/2025	Mantenimiento - sobre superficie fresada -APP-78726
K13+756.00	K13+796.70	I	40.30	3.85		155.16	31/07/2025	Mantenimiento - sobre superficie fresada -APP-78685
K13+849.70	K13+988.70	I	139.00	3.93		546.27	31/07/2025	Mantenimiento - sobre superficie fresada -APP-78710
K13+807.70	K13+830.70	I	23.00	3.30		75.90	31/07/2025	Mantenimiento - sobre superficie fresada -APP-78698
K13+646.40	K13+678.27	I	31.80	3.90		124.02	31/07/2025	Mantenimiento - sobre superficie fresada -APP-78662
K13+630.40	K13+646.47	I	16.00	3.93		62.88	31/07/2025	Mantenimiento - sobre superficie fresada -APP-78655
K13+988.70	K14+019.10	I	30.40	3.55		107.92	31/07/2025	Mantenimiento - sobre superficie fresada -APP-78722
K13+678.20	K13+693.07	I	14.80	3.83		56.68	31/07/2025	Mantenimiento - -APP-78673
K13+837.00	K13+850.70	D	94.20	4.05		381.51	30/07/2025	Mantenimiento - sobre BTA -APP-78532
K13+685.10	K13+732.30	D	47.20	3.70		174.64	30/07/2025	Mantenimiento - sobre BTA -APP-78511
K13+352.00	K13+357.70	D	5.70	3.75		21.38	30/07/2025	Mantenimiento - sobre superficie fresada -APP-78489
K13+541.10	K13+622.10	D	81.00	3.70		299.70	30/07/2025	Mantenimiento - sobre superficie fresada -APP-78502
K13+837.00	K13+850.70	D	94.20	4.05		381.51	30/07/2025	Mantenimiento - sobre superficie fresada -APP-78529
K13+685.10	K13+732.30	D	47.20	3.70		174.64	30/07/2025	Mantenimiento - sobre superficie fresada -APP-78509
K13+402.70	K13+417.10	D	14.40	3.75		54.00	30/07/2025	Mantenimiento - sobre superficie fresada -APP-78497
K13+794.30	K13+830.00	D	36.50	3.73		136.15	30/07/2025	Mantenimiento - sobe superficie fresada -APP-78517
K13+176.00	K13+190.30	I	14.30	3.75		53.63	29/07/2025	Mantenimiento - sobre superficie fresada -APP-78306
K13+145.00	K13+160.00	I	15.00	3.70		55.50	29/07/2025	Mantenimiento - sobre superficie fresada -APP-78300
K13+042.70	K13+068.00	I	25.30	3.70		93.61	29/07/2025	Mantenimiento - sobre superficie fresada -APP-78291
K13+265.70	K13+304.70	I	39.00	3.30		128.70	29/07/2025	Mantenimiento - sobre superficie fresada -APP-78315
K13+030.60	K13+042.70	I	12.10	3.59		43.44	29/07/2025	Mantenimiento - sobre superficie fresada -APP-78284
K12+928.00	K12+940.90	I	12.90	3.70		47.73	29/07/2025	Mantenimiento - sobre superficie fresada -APP-78271
K12+872.00	K13+013.60	I	40.70	3.75		152.63	29/07/2025	Mantenimiento - sobre superficie fresada -APP-78276
K13+250.30	K13+265.70	I	15.40	4.05		62.37	29/07/2025	Mantenimiento- sobre superficie fresada -APP-78311
K13+042.70	K13+068.00	I	25.30	3.70		93.61	29/07/2025	Mantenimiento - sobre BTA -APP-78293
K12+972.90	K13+013.60	I	40.70	3.75		152.63	29/07/2025	Mantenimiento - sobre BTA -APP-78279
K13+304.70	K13+324.70	I	20.00	4.40		88.00	29/07/2025	Mantenimiento - sobre superficie fresada -APP-78446
K13+617.20	K13+630.47	I	13.27	3.70		49.10	29/07/2025	Mantenimiento - sobre superficie fresada -APP-78468
K13+510.20	K13+529.70	I	19.70	3.73		73.48	29/07/2025	Mantenimiento - sobre superficie fresada -APP-78458
K13+604.70	K13+617.20	I	12.50	3.70		46.25	29/07/2025	Mantenimiento - sobre superficie fresada -APP-78463
K13+454.70	K13+480.20	I	25.50	3.70		94.35	29/07/2025	Mantenimiento - sobre superficie fresada -APP-78452
					SUBTOTAL	**6,450.38**		

AREA PARA PAGO	6450.38
APROXIMACIÓN S/ ESPECIFICACIÓN	**-0.38**
AREA TOTAL PARA PAGO :	**6450.00** m2

ING. LUIS FELIPE MORENO BRAVO
ING. RESIDENTE DE OBRA
Matricula No: 25202-05870 CND

MARTHA LUCIA CORTES PULIDO
ING. RESIDENTE INTERVENTORIA
Matrícula No. 01195-0369 CPITVC

INVIAS | MHC S.A.S CONSORCIO VIAL MHC 063

F-635 A

CONTRATO DE OBRA: 989 DE 2021 **PREACTA N.º :** 51

RUTA: RUTA 45A06 **FECHA:** 26-jul-2025 a 25-ago-2025

CONTRATISTA : CONSORCIO VIAL MHC 063

CONTRATO DE INTERVENTORÍA No : 971 DE 2021 **INTERVENTOR:** CONSORCIO ICEACSA-TPF

ITEM	DESCRIPCIÓN	UNIDAD	CANTIDAD ANTERIOR	EN ESTA ACTA	CANTIDAD ACUMULADA
421-13	Riego de liga con emulsión asfáltica CRR-1	m2	710,304.00	20,234.00	730,538.00

KM INICIAL	KM FINAL	CARRIL	LONGITUD (m)	ANCHO (m)	ESPESOR (m)	AREA (m2)	FECHA	DESCRIPCIÓN
K20+529.60	K20+468.80	I	61.00	3.65		222.65	19/08/2025	Mantenimiento - sobre superficie fresada -APP-81757
K20+828.20	K20+838.20	D	10.00	4.15		41.50	19/08/2025	Mantenimiento - sobre superficie fresada -APP-81744
K20+903.20	K20+926.90	D	23.70	4.12		97.64	19/08/2025	Mantenimiento - sobre superficie fresada -APP-81740
K20+956.40	K20+939.90	D	16.50	3.70		61.05	19/08/2025	Mantenimiento - sobre superficie fresada -APP-81736
K20+468.60	K20+446.10	I	22.50	3.70		83.25	19/08/2025	Mantenimiento - sobre superficie fresada -APP-81764
K21+124.00	K21+092.70	D	31.30	3.70		115.81	19/08/2025	Mantenimiento - sobre superficie fresada -APP-81724
K21+015.50	K20+970.40	D	45.10	4.08		184.01	19/08/2025	Mantenimiento - sobre superficie fresada -APP-81732
K21+074.70	K21+051.00	D	23.70	4.15		98.36	19/08/2025	Mantenimiento - sobre superficie fresada -APP-81728
K21+683.60	K21+529.60	I	154.00	3.89		599.06	19/08/2025	Mantenimiento - sobre superficie fresada -APP-81753
K21+729.70	K21+717.60	I	11.60	4.16		48.26	19/08/2025	Mantenimiento - sobre superficie fresada -APP-81749
K20+158.00	K20+090.60	D	67.40	4.00		269.60	21/08/2025	Mantenimiento - sobre superficie fresada -APP-81929
K20+064.20	K20+025.60	D	39.00	3.86		150.54	21/08/2025	Mantenimiento - sobre superficie fresada -APP-81943
K20+025.60	K19+981.20	D	44.40	3.92		174.05	21/08/2025	Mantenimiento - sobre superficie fresada -APP-81947
K20+312.80	K20+262.40	D	50.40	3.70		186.48	21/08/2025	Mantenimiento - sobre superficie fresada -APP-81904
K19+081.20	K19+926.50	D	54.70	3.83		209.50	21/08/2025	Mantenimiento - sobre superficie fresada -APP-81955
K20+090.60	K20+064.60	D	26.00	4.00		104.00	21/08/2025	Mantenimiento - sobre BTA -APP-81937
K20+025.60	K19+981.20	D	44.40	3.92		174.05	21/08/2025	Mantenimiento - sobre BTA -APP-81950
K20+312.80	K20+262.40	D	50.40	3.70		186.48	21/08/2025	Mantenimiento - sobre BTA -APP-81907
K20+090.60	K20+064.60	D	26.00	4.00		104.00	21/08/2025	Mantenimiento sobre superficie fresada -APP-81934
K20+240.90	K20+164.10	D	76.80	4.12		316.42	21/08/2025	Mantenimiento - sobre superifice fresada -APP-81923
K20+262.40	K20+240.90	D	21.50	3.75		80.63	21/08/2025	Mantenimiento - sobre superficie freesada -APP-81917
K21+978.00	K21+949.50	D	28.50	3.94		112.29	11/08/2025	Mantenimiento - sobre superficie fresada -APP-80581
K22+279.00	K22+258.30	D	21.30	3.98		84.77	11/08/2025	Mantenimiento - sobre superficie fresada -APP-80521
K22+697.00	K22+685.20	D	11.80	3.73		44.01	11/08/2025	Mantenimiento - sobre superficie fresada -APP-80509
K22+921.00	K22+791.00	D	130.00	3.80		494.00	11/08/2025	Mantenimiento - sobre superficie fresada -APP-80502
K22+013.00	K21+993.00	D	20.00	39.40		788.00	11/08/2025	Mantenimiento - sobre superficie fresada -APP-80577
K22+647.20	K22+589.10	D	58.10	5.10		296.31	11/08/2025	Mantenimiento - sobre superficie fresada -APP-80513
K22+439.10	K22+402.60	D	36.50	4.02		146.73	11/08/2025	Mantenimiento - sobre superficie fresada -APP-80517
K21+602.50	K21+543.50	I	59.00	3.90		230.10	13/08/2025	Mantenimiento - Sobre superfcie fresada -APP-80709
K21+363.00	K21+314.20	I	48.80	4.25		207.40	13/08/2025	Mantenimiento - sobre superficie fresada -APP-80718
K21+706.80	K21+683.50	I	23.30	3.98		92.73	13/08/2025	Mantenimiento - sobre superficie fresada -APP-80705
K21+833.30	K21+808.80	I	25.00	3.93		98.25	13/08/2025	Mantenimiento - sobre superficie fresada -APP-80694
K21+302.20	K21+270.40	I	31.60	3.70		116.92	13/08/2025	Mantenimiento - sobre superficie fresada -APP-80722
K21+416.50	K21+407.00	I	9.00	3.85		34.65	13/08/2025	Mantenimiento - sobre superficie fresada -APP-80714
K21+220.40	K21+240.40	D	20.00	3.80		76.00	13/08/2025	Mantenimiento - sobre superficie fresada -APP-80726
K21+475.80	K21+510.11	D	34.30	3.65		125.20	14/08/2025	Mantenimiento - sobre superficie fresada -APP-80863
K21+433.80	K21+454.91	D	21.10	4.33		91.36	14/08/2025	Mantenimiento - sobre superficie fresada -APP-80858
K22+921.00	K22+791.00	I	130.00	3.80		494.00	11/08/2025	Mantenimiento - sobre BTA -APP-80504
K21+093.00	K21+161.60	I	68.60	3.70		253.82	14/08/2025	Mantenimiento - sobre superficie fresada -APP-80761
K21+897.00	K21+836.80	I	60.20	4.00		240.80	14/08/2025	Mantenimiento - sobre superficie fresada -APP-80816
K21+240.40	K21+272.20	D	32.20	3.67		118.17	14/08/2025	Mantenimiento - sobre superficie fresada -APP-80805
K21+365.20	K21+396.81	I	31.60	4.39		138.72	14/08/2025	Mantenimiento - sobre superficie fresada -APP-80830
K21+198.80	K21+214.30	I	15.50	3.70		57.35	14/08/2025	Mantenimiento - sobre superficie fresada -APP-80777
K21+177.60	K21+189.80	D	12.20	3.75		45.75	14/08/2025	Mantenimiento - sobre superficie fresada -APP-80772
K21+897.00	K21+833.90	D	63.10	3.95		249.25	12/08/2025	Mantenimiento - sobre superficie fresada -APP-80587
K21+872.90	K21+723.70	D	59.20	3.95		233.84	12/08/2025	Mantenimiento - sobre superficie fresada -APP-80608
K21+828.40	K21+814.90	D	13.50	3.92		52.92	12/08/2025	Mantenimiento - sobre superficie fresada -APP-80604
K21+710.70	K21+689.70	D	21.00	3.80		79.80	12/08/2025	Mantenimiento - sobre superficie fresada -APP-80682
K22+258.30	K22+239.00	D	19.00	3.98		75.62	11/08/2025	Mantenimiento - sobre superficie fresada -APP-80688
K21+897.00	K21+833.90	D	63.10	3.95		249.25	12/08/2025	Mantenimiento - sobre BTA -APP-80594
K21+897.00	K21+836.80	I	60.20	4.00		240.80	14/08/2025	Mantenimiento - sobre BTA -APP-80826
K20+059.60	K20+468.60	E	61.00	3.65		222.65	19/08/2025	Mantenimiento - sobre BTA -APP-81759
K20+413.00	K20+398.80	D	14.20	3.70		52.54	20/08/2025	Mantenimiento - sobre superficie fresada -APP-81786
K20+362.80	K20+326.80	D	36.00	3.70		133.20	20/08/2025	Mantenimiento - sobre superficie fresada -APP-81797
K20+398.80	K20+362.80	D	36.00	3.78		136.08	20/08/2025	Mantenimiento - sobre superficie fresada -APP-81790
K20+511.60	K20+480.90	D	30.70	3.70		113.59	20/08/2025	Mantenimiento - sobre superficie fresada -APP-81779
K20+453.90	K20+436.40	D	17.50	3.70		64.75	20/08/2025	Mantenimiento - sobre superficie fresada -APP-81772
K21+028.50	K20+977.80	I	50.70	4.45		225.62	20/08/2025	Mantenimiento - sobre superficie fresada -APP-81768
K20+398.80	K20+362.80	D	36.00	3.78		136.08	20/08/2025	Mantenimiento - sobre BTA -APP-81792
K20+511.60	K20+480.90	D	30.70	3.70		113.59	20/08/2025	Mantenimiento - sobre BTA -APP-81781
K20+453.90	K20+436.40	D	17.50	3.70		64.75	20/08/2025	Mantenimiento - sobre BTA -APP-81774
K19+876.70	K19+861.80	D	14.90	4.00		59.60	25/08/2025	Mantenimiento - sobre superficie fresada -APP-82479
K19+861.80	K19+853.30	D	8.50	4.00		34.00	25/08/2025	Mantenimiento - sobre superficie fresada -APP-82489
K19+830.80	K19+674.80	D	156.80	3.70		580.16	25/08/2025	Mantenimiento - sobre superficie fresada -APP-82501
K19+853.30	K19+830.80	D	22.50	4.00		90.00	25/08/2025	Mantenimiento - sobre superficie fresada -APP-82493
K19+926.70	K19+876.70	D	50.00	4.00		200.00	25/08/2025	Mantenimiento - sobre superficie fresada -APP-82473
K19+674.80	K19+604.40	D	70.40	3.70		260.48	25/08/2025	Mantenimiento - sobre superficie fresada -APP-82506
K19+876.70	K19+861.80	I	14.90	4.00		59.60	25/08/2025	Mantenimiento - sobre BTA -APP-82482
K19+853.30	K19+830.80	I	22.50	4.00		90.00	25/08/2025	Mantenimiento - sobre BTA -APP-82495
K19+674.80	K19+604.40	I	70.40	3.70		260.48	25/08/2025	Mantenimiento - sobre BTA -APP-82508

ITEM		DESCRIPCIÓN				UNIDAD	CANTIDAD ANTERIOR	EN ESTA ACTA	CANTIDAD ACUMULADA
421-13		Riego de liga con emulsión asfáltica CRR-1				m2	710,304.00	20,234.00	730,538.00
KM INICIAL	**KM FINAL**	**CARRIL**	**LONGITUD (m)**	**ANCHO (m)**	**ESPESOR (m)**	**AREA (m2)**	**FECHA**	**DESCRIPCIÓN**	
K20+000.00	K19+966.10	I	33.90	3.70		125.43	22/08/2025	Mantenimiento - sobre superficie fresada -APP-82461	
K20+315.60	K20+267.60	I	48.00	3.80		182.40	22/08/2025	Mantenimiento - sobre superficie fresada -APP-82440	
K20+159.10	K20+136.20	I	22.90	3.70		84.73	22/08/2025	Mantenimiento - sobre superficie fresada -APP-82451	
K20+267.60	K20+203.10	I	64.50	3.71		239.30	22/08/2025	Mantenimiento - sobre superficie fresada -APP-82447	
K20+352.80	K20+339.60	I	13.20	13.70		180.84	22/08/2025	Mantenimiento - sobre superficie fresada -APP-82434	
K20+381.80	K20+352.80	I	29.00	3.85		111.65	22/08/2025	Mantenimiento - sobre superficie fresada -APP-82418	
K20+446.10	K20+381.80	I	64.30	3.90		250.77	22/08/2025	Mantenimiento - sobre superficie fresada -APP-82414	
K20+103.20	K20+076.20	I	27.00	3.70		99.90	22/08/2025	Mantenimiento - sobre superficiee fresada -APP-82455	
K20+315.60	K20+267.60	I	48.00	3.80		182.40	22/08/2025	Mantenimiento - sobre BTA -APP-82442	
K20+381.80	K20+352.80	I	29.00	3.85		111.65	22/08/2025	Mantenimiento - sobre BTA -APP-82421	
K22+107.00	K22+153.70	D	46.70	4.10		191.47	11/08/2025	Mantenimiento - sobre superficie fresada -APP-81955	
K19+121.70	K19+110.50	I	11.20	3.90		43.68	29/08/2025	Mantenimiento - obre superficie fresada -APP-83326	
K18+901.80	K18+869.80	I	32.00	3.92		125.44	29/08/2025	Mantenimiento - sobre superficie fresada -APP-83343	
K18+976.30	K18+948.00	I	28.30	3.55		100.47	29/08/2025	Mantenimiento - sobre superficie fresada -APP-83330	
K18+911.80	K18+901.80	I	10.00	3.92		39.20	29/08/2025	Mantenimiento - sobre superficie fresada -APP-83338	
K19+536.00	K19+531.00	I	5.00	3.50		17.50	29/08/2025	Mantenimiento - sobre superficie fresada -APP-83246	
K19+484.00	K19+448.00	I	36.00	3.57		128.52	29/08/2025	Mantenimiento - sobre superficie fresada -APP-83251	
K19+199.80	K19+175.30	I	24.50	4.25		104.13	29/08/2025	Mantenimiento - sobre superficie fresada -APP-83289	
K19+175.50	K19+162.60	I	12.70	4.15		52.71	29/08/2025	Mantenimiento - sobre superficie fresada -APP-83308	
K19+151.60	K19+135.30	I	16.30	4.40		71.72	29/08/2025	Mantenimiento - sobre superficie fresada -APP-83320	
K19+340.90	K19+312.70	I	28.20	3.56		100.39	29/08/2025	Mantenimiento - sobre superficie fresada -APP-83268	
K19+225.90	K19+244.80	I	11.10	3.80		42.18	29/08/2025	Mantenimiento - sobre superficie fresada -APP-83278	
K19+403.60	K19+381.80	I	21.80	3.53		76.95	29/08/2025	Mantenimiento - sobre superficie fresada -APP-83259	
K18+901.80	K18+879.80	I	22.00	3.92		86.24	29/08/2025	Mantenimiento - sobre BTA -APP-83345	
K18+976.30	K18+948.00	I	28.30	3.55		100.47	29/08/2025	Mantenimiento - sobre BTA -APP-83332	
K19+199.80	K19+175.30	I	24.50	4.25		104.13	29/08/2025	Mantenimiento - sobre BTA -APP-83297	
K18+881.10	K18+832.10	D	49.00	3.74		183.26	28/08/2025	Mantenimiento - sobre superficie fresada -APP-83019	
K18+964.70	K18+934.70	D	30.00	3.55		106.50	28/08/2025	Mantenimiento - sobre superficie fresada -APP-83001	
K18+832.10	K18+818.30	D	13.80	3.76		51.89	28/08/2025	Mantenimiento - sobre superficie fresada -APP-83023	
K18+895.70	K18+881.10	D	14.60	3.65		53.29	28/08/2025	Mantenimiento - sobre superficie fresada -APP-83012	
K18+934.70	K18+905.70	D	29.00	3.60		104.40	28/08/2025	Mantenimiento - sobre superficie fresada -APP-83005	
K19+063.20	K18+983.20	D	80.00	4.00		320.00	28/08/2025	Mantenimiento - sobre superficie fresada -APP-82994	
K18+832.10	K18+818.30	D	13.80	3.76		51.89	28/08/2025	Mantenimiento - sobre BTA -APP-83025	
K18+895.70	K18+881.10	D	14.60	3.65		53.29	28/08/2025	Mantenimiento - sobre BTA -APP-83014	
K18+934.70	K18+905.70	D	39.00	3.60		140.40	28/08/2025	Mantenimiento - sobre BTA -APP-83007	
K19+114.00	K19+096.70	D	17.30	3.97		68.68	28/08/2025	Mantenimiento - sobre BTA -APP-82962	
K19+063.20	K18+983.20	D	80.00	4.00		320.00	28/08/2025	Mantenimiento - sobre BTA -APP-82996	
K19+090.20	K19+063.20	D	27.00	4.00		108.00	28/08/2025	Mantenimiento -APP-82967	
K19+114.00	K19+096.70	D	17.30	3.97		68.68	28/08/2025	Mantneimiento - sobre superficie fresada -APP-82960	
K19+207.30	K19+136.00	D	71.30	4.05		288.77	28/08/2025	Mantenimiento - continuación de parche -APP-82952	
K19+272.60	K19+207.30	D	65.30	4.05		264.47	27/08/2025	Mantenimiento - sobre BTA -APP-82945	
K19+300.30	K19+279.80	D	20.40	3.70		75.48	27/08/2025	Mantenimiento - sobre superficie fresada -APP-82939	
K19+272.60	K19+154.90	I	117.70	4.05		476.69	27/08/2025	Mantenimiento - sobre superficie fresada -APP-82943	
K19+573.30	K19+337.30	D	236.00	3.90		920.40	27/08/2025	Mantenimiento - sobre superficie fresada -APP-82934	
K18+649.50	K19+609.90	I	39.60	3.68		145.73	26/08/2025	Mantenimiento - sobre superficie fresada -APP-82877	
K19+705.60	K19+670.90	I	34.70	3.55		123.19	26/08/2025	Mantenimiento - sobre superficie fresada -APP-82872	
K19+943.70	K19+882.70	I	61.00	3.50		213.50	26/08/2025	Mantenimiento - sobre superficie fresada -APP-82891	
K19+776.10	K19+721.60	I	54.50	3.58		195.11	26/08/2025	Mantenimiento - sobre superficie fresada -APP-82907	
K19+845.70	K19+798.70	I	47.00	3.55		166.85	26/08/2025	Mantenimiento - sobre superficie fresada -APP-82894	
K19+983.40	K19+956.10	I	27.00	3.68		99.36	26/08/2025	Mantenimiento - sobre superficie fresada -APP-82888	
K19+559.70	K19+536.00	I	23.70	3.50		82.95	26/08/2025	Mantenimiento - sobre superficie fresada -APP-82885	
K19+609.90	K19+572.00	I	37.90	3.77		142.88	26/08/2025	Mantenimiento - sobre superficie fresada -APP-82882	
K19+798.70	K19+786.10	I	12.60	3.55		44.73	26/08/2025	Mantenimiento - sobr superficie fresada -APP-82902	
K19+705.60	K19+670.90	I	34.70	3.55		123.19	26/08/2025	Mantenimiento - sobre BTA -APP-82874	
K19+649.50	K19+609.90	I	39.60	3.68		145.73	26/08/2025	Mantenimiento - sobre BTA -APP-82879	
K19+845.70	K19+798.70	I	47.00	3.55		166.85	26/08/2025	Mantenimiento - sobre BTA -APP-82896	
					SUBTOTAL	**20,233.68**			
						AREA PARA PAGO		20233.68	
						APROXIMACIÓN S/ ESPECIFICACIÓN		**0.32**	
						AREA TOTAL PARA PAGO :		**20234.00**	**m2**

ING. LUIS FELIPE MORENO BRAVO
ING. RESIDENTE DE OBRA
Matricula No: 25202-05870 CND

MARTHA LUCIA CORTES PULIDO
ING. RESIDENTE INTERVENTORIA
Matrícula No. 01195-0369 CPITVC

INVIAS | MHC S.A.S CONSORCIO VIAL MHC 063

F-635 A

CONTRATO DE OBRA: 989 DE 2021 **PREACTA N.º :** 51

RUTA: RUTA 45ACND **FECHA:** 26-jul-2025 a 25-ago-2025

CONTRATISTA : CONSORCIO VIAL MHC 063

CONTRATO DE INTERVENTORÍA No : 971 DE 2021 **INTERVENTOR:** CONSORCIO ICEACSA-TPF

ITEM	DESCRIPCIÓN	UNIDAD	CANTIDAD ANTERIOR	EN ESTA ACTA	CANTIDAD ACUMULADA
450.2P	Mezcla densa en caliente Tipo MDC-19	m3	14,527.90	2.20	14,530.10

KM INICIAL	KM FINAL	CARRIL	LONGITUD (m)	AREA (m2)	ESPESOR (m)	VOLUMEN (m3)	FECHA	DESCRIPCIÓN
K 00+470	K 00+480			0.78		3.88	Agosto 2025 a Origen	Según cartera topografica
K 00+480	K 00+490			0.77		7.72	Agosto 2025 a Origen	Según cartera topografica
K 00+490	K 00+500			0.66		7.16	Agosto 2025 a Origen	Según cartera topografica
K 00+500	K 00+510			0.96		8.13	Agosto 2025 a Origen	Según cartera topografica
K 00+510	K 00+520			1.25		11.09	Agosto 2025 a Origen	Según cartera topografica
K 00+520	K 00+530			1.06		11.55	Agosto 2025 a Origen	Según cartera topografica
K 00+530	K 00+540			1.05		10.53	Agosto 2025 a Origen	Según cartera topografica
K 00+540	K 00+550			1.05		10.50	Agosto 2025 a Origen	Según cartera topografica
K 00+550	K 00+560			1.02		10.38	Agosto 2025 a Origen	Según cartera topografica
K 00+560	K 00+570			0.98		10.01	Agosto 2025 a Origen	Según cartera topografica
K 00+570	K 00+580			0.81		8.93	Agosto 2025 a Origen	Según cartera topografica
K 00+580	K 00+590			0.80		8.03	Agosto 2025 a Origen	Según cartera topografica
K 00+590	K 00+600			0.72		7.58	Agosto 2025 a Origen	Según cartera topografica
K 00+600	K 00+610			0.68		6.99	Agosto 2025 a Origen	Según cartera topografica
K 00+610	K 00+620			0.68		6.81	Agosto 2025 a Origen	Según cartera topografica
K 00+620	K 00+630			0.68		6.81	Agosto 2025 a Origen	Según cartera topografica
K 00+630	K 00+640			0.68		6.81	Agosto 2025 a Origen	Según cartera topografica
K 00+640	K 00+650			0.68		6.81	Agosto 2025 a Origen	Según cartera topografica
K 00+650	K 00+660			0.68		6.81	Agosto 2025 a Origen	Según cartera topografica
K 00+660	K 00+670			0.68		6.81	Agosto 2025 a Origen	Según cartera topografica
K 00+670	K 00+680			0.68		6.81	Agosto 2025 a Origen	Según cartera topografica
K 00+680	K 00+690			0.68		6.81	Agosto 2025 a Origen	Según cartera topografica
K 00+690	K 00+700			0.67		6.74	Agosto 2025 a Origen	Según cartera topografica
K 00+700	K 00+710			0.62		6.43	Agosto 2025 a Origen	Según cartera topografica
K 00+710	K 00+720			0.62		6.20	Agosto 2025 a Origen	Según cartera topografica
K 00+720	K 00+730			0.62		6.20	Agosto 2025 a Origen	Según cartera topografica
K 00+730	K 00+740			0.62		6.20	Agosto 2025 a Origen	Según cartera topografica
K 00+740	K 00+750			0.66		6.39	Agosto 2025 a Origen	Según cartera topografica
K 00+750	K 00+760			0.62		6.38	Agosto 2025 a Origen	Según cartera topografica
K 00+760	K 00+770			0.62		6.18	Agosto 2025 a Origen	Según cartera topografica
K 00+770	K 00+780			0.62		6.18	Agosto 2025 a Origen	Según cartera topografica
K 00+780	K 00+790			0.62		6.18	Agosto 2025 a Origen	Según cartera topografica
K 00+790	K 00+800			0.62		6.17	Agosto 2025 a Origen	Según cartera topografica
K 00+800	K 00+810			0.62		6.18	Agosto 2025 a Origen	Según cartera topografica
K 00+810	K 00+820			0.62		6.18	Agosto 2025 a Origen	Según cartera topografica
K 00+820	K 00+830			0.62		6.17	Agosto 2025 a Origen	Según cartera topografica
K 00+830	K 00+840			0.64		6.27	Agosto 2025 a Origen	Según cartera topografica
K 00+840	K 00+850			0.62		6.29	Agosto 2025 a Origen	Según cartera topografica
K 00+850	K 00+860			0.68		6.50	Agosto 2025 a Origen	Según cartera topografica
K 00+860	K 00+870			0.68		6.80	Agosto 2025 a Origen	Según cartera topografica
K 00+870	K 00+880			0.62		6.50	Agosto 2025 a Origen	Según cartera topografica
K 00+880	K 00+890			0.62		6.20	Agosto 2025 a Origen	Según cartera topografica
K 00+890	K 00+900			0.62		6.20	Agosto 2025 a Origen	Según cartera topografica
K 00+900	K 00+910			0.62		6.20	Agosto 2025 a Origen	Según cartera topografica
K 00+910	K 00+920			0.62		6.20	Agosto 2025 a Origen	Según cartera topografica
K 00+920	K 00+930			0.88		7.48	Agosto 2025 a Origen	Según cartera topografica
K 00+930	K 00+940			0.85		8.62	Agosto 2025 a Origen	Según cartera topografica
K 00+940	K 00+950			0.82		8.33	Agosto 2025 a Origen	Según cartera topografica
K 00+950	K 00+960			0.79		8.03	Agosto 2025 a Origen	Según cartera topografica
K 00+960	K 00+970			0.76		7.74	Agosto 2025 a Origen	Según cartera topografica
K 00+970	K 00+980			0.73		7.45	Agosto 2025 a Origen	Según cartera topografica
K 00+980	K 00+990			0.70		7.16	Agosto 2025 a Origen	Según cartera topografica
K 00+990	K 01+000			0.68		6.92	Agosto 2025 a Origen	Según cartera topografica
K 01+000	K 01+010			0.68		6.83	Agosto 2025 a Origen	Según cartera topografica
K 01+010	K 01+020			0.68		6.83	Agosto 2025 a Origen	Según cartera topografica
K 01+020	K 01+030			0.68		6.83	Agosto 2025 a Origen	Según cartera topografica
K 01+030	K 01+040			0.68		6.83	Agosto 2025 a Origen	Según cartera topografica
K 01+040	K 01+050			0.68		6.83	Agosto 2025 a Origen	Según cartera topografica
K 01+050	K 01+060			0.68		6.83	Agosto 2025 a Origen	Según cartera topografica
K 01+060	K 01+070			0.68		6.83	Agosto 2025 a Origen	Según cartera topografica
K 01+070	K 01+080			0.68		6.83	Agosto 2025 a Origen	Según cartera topografica
K 01+080	K 01+090			0.68		6.83	Agosto 2025 a Origen	Según cartera topografica
K 01+090	K 01+100			0.68		6.83	Agosto 2025 a Origen	Según cartera topografica
K 01+100	K 01+110			0.68		6.83	Agosto 2025 a Origen	Según cartera topografica
K 01+110	K 01+120			0.68		6.83	Agosto 2025 a Origen	Según cartera topografica
K 01+120	K 01+130			0.68		6.83	Agosto 2025 a Origen	Según cartera topografica
K 01+130	K 01+140			0.68		6.83	Agosto 2025 a Origen	Según cartera topografica
K 01+140	K 01+150			0.68		6.83	Agosto 2025 a Origen	Según cartera topografica
K 01+150	K 01+160			0.68		6.83	Agosto 2025 a Origen	Según cartera topografica
K 01+160	K 01+170			0.68		6.83	Agosto 2025 a Origen	Según cartera topografica
K 01+170	K 01+180			0.68		6.83	Agosto 2025 a Origen	Según cartera topografica
K 01+180	K 01+190			0.68		6.83	Agosto 2025 a Origen	Según cartera topografica
K 01+190	K 01+200			0.68		6.83	Agosto 2025 a Origen	Según cartera topografica
K 01+200	K 01+210			0.68		6.83	Agosto 2025 a Origen	Según cartera topografica
K 01+210	K 01+220			0.68		6.83	Agosto 2025 a Origen	Según cartera topografica
K 01+220	K 01+230			0.68		6.83	Agosto 2025 a Origen	Según cartera topografica
K 01+230	K 01+240			0.68		6.83	Agosto 2025 a Origen	Según cartera topografica
K 01+240	K 01+250			0.68		6.83	Agosto 2025 a Origen	Según cartera topografica
K 01+250	K 01+260			0.68		6.83	Agosto 2025 a Origen	Según cartera topografica
K 01+260	K 01+270			0.68		6.83	Agosto 2025 a Origen	Según cartera topografica
K 01+270	K 01+280			0.68		6.83	Agosto 2025 a Origen	Según cartera topografica
K 01+280	K 01+290			0.68		6.83	Agosto 2025 a Origen	Según cartera topografica
K 01+290	K 01+300			0.68		6.83	Agosto 2025 a Origen	Según cartera topografica
K 01+300	K 01+310			0.68		6.83	Agosto 2025 a Origen	Según cartera topografica
K 01+310	K 01+320			0.68		6.83	Agosto 2025 a Origen	Según cartera topografica
K 01+320	K 01+330			0.68		6.83	Agosto 2025 a Origen	Según cartera topografica
K 01+330	K 01+340			0.68		6.83	Agosto 2025 a Origen	Según cartera topografica
K 01+340	K 01+350			0.68		6.83	Agosto 2025 a Origen	Según cartera topografica
K 01+350	K 01+360			0.68		6.83	Agosto 2025 a Origen	Según cartera topografica

ITEM		DESCRIPCIÓN				UNIDAD	CANTIDAD ANTERIOR	EN ESTA ACTA	CANTIDAD ACUMULADA
450.2P		Mezcla densa en caliente Tipo MDC-19				m3	14,527.90	2.20	14,530.10
KM INICIAL	KM FINAL	CARRIL	LONGITUD (m)	AREA (m2)	ESPESOR (m)	VOLUMEN (m3)	FECHA	DESCRIPCIÓN	
K 01+360	K 01+370			0.68		6.83	Agosto 2025 a Origen	Según cartera topografica	
K 01+370	K 01+380			0.68		6.83	Agosto 2025 a Origen	Según cartera topografica	
K 01+380	K 01+390			0.68		6.83	Agosto 2025 a Origen	Según cartera topografica	
K 01+390	K 01+400			0.68		6.83	Agosto 2025 a Origen	Según cartera topografica	
K 01+400	K 01+410			0.68		6.83	Agosto 2025 a Origen	Según cartera topografica	
K 01+410	K 01+420			0.68		6.83	Agosto 2025 a Origen	Según cartera topografica	
K 01+420	K 01+430			0.68		6.83	Agosto 2025 a Origen	Según cartera topografica	
K 01+430	K 01+440			0.68		6.83	Agosto 2025 a Origen	Según cartera topografica	
K 01+440	K 01+450			0.68		6.83	Agosto 2025 a Origen	Según cartera topografica	
K 01+450	K 01+460			0.68		6.83	Agosto 2025 a Origen	Según cartera topografica	
K 01+460	K 01+470			0.68		6.83	Agosto 2025 a Origen	Según cartera topografica	
K 01+470	K 01+480			0.68		6.83	Agosto 2025 a Origen	Según cartera topografica	
K 01+480	K 01+490			0.68		6.83	Agosto 2025 a Origen	Según cartera topografica	
K 01+490	K 01+500			0.68		6.83	Agosto 2025 a Origen	Según cartera topografica	
K 01+500	K 01+510			0.68		6.83	Agosto 2025 a Origen	Según cartera topografica	
K 01+510	K 01+520			0.68		6.83	Agosto 2025 a Origen	Según cartera topografica	
K 01+520	K 01+530			0.68		6.83	Agosto 2025 a Origen	Según cartera topografica	
K 01+530	K 01+540			0.68		6.83	Agosto 2025 a Origen	Según cartera topografica	
K 01+540	K 01+550			0.68		6.83	Agosto 2025 a Origen	Según cartera topografica	
K 01+550	K 01+560			0.68		6.83	Agosto 2025 a Origen	Según cartera topografica	
K 01+560	K 01+570			0.68		6.83	Agosto 2025 a Origen	Según cartera topografica	
K 01+570	K 01+580			0.68		6.83	Agosto 2025 a Origen	Según cartera topografica	
K 01+580	K 01+590			0.68		6.83	Agosto 2025 a Origen	Según cartera topografica	
K 01+590	K 01+600			0.68		6.83	Agosto 2025 a Origen	Según cartera topografica	
K 01+600	K 01+610			0.68		6.83	Agosto 2025 a Origen	Según cartera topografica	
K 01+610	K 01+620			0.68		6.83	Agosto 2025 a Origen	Según cartera topografica	
K 01+620	K 01+630			0.68		6.83	Agosto 2025 a Origen	Según cartera topografica	
K 01+630	K 01+640			0.68		6.83	Agosto 2025 a Origen	Según cartera topografica	
K 01+640	K 01+650			0.68		6.83	Agosto 2025 a Origen	Según cartera topografica	
K 01+650	K 01+660			0.68		6.83	Agosto 2025 a Origen	Según cartera topografica	
K 01+660	K 01+670			0.68		6.83	Agosto 2025 a Origen	Según cartera topografica	
K 01+670	K 01+680			0.68		6.83	Agosto 2025 a Origen	Según cartera topografica	
K 01+680	K 01+690			0.68		6.83	Agosto 2025 a Origen	Según cartera topografica	
K 01+690	K 01+700			0.68		6.83	Agosto 2025 a Origen	Según cartera topografica	
K 01+700	K 01+710			0.68		6.83	Agosto 2025 a Origen	Según cartera topografica	
K 01+710	K 01+720			0.71		6.96	Agosto 2025 a Origen	Según cartera topografica	
K 01+720	K 01+730			0.74		7.25	Agosto 2025 a Origen	Según cartera topografica	
K 01+730	K 01+740			0.77		7.56	Agosto 2025 a Origen	Según cartera topografica	
K 01+740	K 01+750			0.80		7.87	Agosto 2025 a Origen	Según cartera topografica	
K 01+750	K 01+760			0.83		8.19	Agosto 2025 a Origen	Según cartera topografica	
K 01+760	K 01+770			0.87		8.50	Agosto 2025 a Origen	Según cartera topografica	
K 01+770	K 01+780			0.90		8.81	Agosto 2025 a Origen	Según cartera topografica	
K 01+780	K 01+790			0.90		8.99	Agosto 2025 a Origen	Según cartera topografica	
K 01+790	K 01+800			0.90		9.02	Agosto 2025 a Origen	Según cartera topografica	
K 01+800	K 01+810			0.90		9.02	Agosto 2025 a Origen	Según cartera topografica	
K 01+810	K 01+820			0.90		9.02	Agosto 2025 a Origen	Según cartera topografica	
K 01+820	K 01+830			0.90		9.02	Agosto 2025 a Origen	Según cartera topografica	
K 01+830	K 01+840			0.90		9.02	Agosto 2025 a Origen	Según cartera topografica	
K 01+840	K 01+850			0.90		9.02	Agosto 2025 a Origen	Según cartera topografica	
K 01+850	K 01+860			0.90		9.02	Agosto 2025 a Origen	Según cartera topografica	
K 01+860	K 01+870			0.90		9.02	Agosto 2025 a Origen	Según cartera topografica	
K 01+870	K 01+880			0.90		9.02	Agosto 2025 a Origen	Según cartera topografica	
K 01+880	K 01+890			0.90		9.02	Agosto 2025 a Origen	Según cartera topografica	
K 01+890	K 01+900			0.90		9.02	Agosto 2025 a Origen	Según cartera topografica	
K 01+900	K 01+910			0.90		9.02	Agosto 2025 a Origen	Según cartera topografica	
K 01+910	K 01+920			0.90		9.02	Agosto 2025 a Origen	Según cartera topografica	
K 01+920	K 01+930			0.90		9.03	Agosto 2025 a Origen	Según cartera topografica	
K 01+930	K 01+940			0.91		9.06	Agosto 2025 a Origen	Según cartera topografica	
K 01+940	K 01+950			0.91		9.10	Agosto 2025 a Origen	Según cartera topografica	
K 01+950	K 01+960			0.93		9.20	Agosto 2025 a Origen	Según cartera topografica	
K 01+960	K 01+970			0.96		9.46	Agosto 2025 a Origen	Según cartera topografica	
K 01+970	K 01+980			1.01		9.87	Agosto 2025 a Origen	Según cartera topografica	
K 01+980	K 01+990			1.12		10.67	Agosto 2025 a Origen	Según cartera topografica	
K 01+990	K 02+000			0.68		9.04	Agosto 2025 a Origen	Según cartera topografica	
K 02+000	K 02+010			0.68		6.83	Agosto 2025 a Origen	Según cartera topografica	
K 02+010	K 02+020			0.68		6.83	Agosto 2025 a Origen	Según cartera topografica	
K 02+020	K 02+030			0.99		8.36	Agosto 2025 a Origen	Según cartera topografica	
K 02+030	K 02+040			0.99		9.89	Agosto 2025 a Origen	Según cartera topografica	
K 02+040	K 02+050			0.91		9.47	Agosto 2025 a Origen	Según cartera topografica	
K 02+050	K 02+060			0.90		9.04	Agosto 2025 a Origen	Según cartera topografica	
K 02+060	K 02+070			0.90		9.02	Agosto 2025 a Origen	Según cartera topografica	
K 02+070	K 02+080			0.90		9.00	Agosto 2025 a Origen	Según cartera topografica	
K 02+080	K 02+090			0.87		8.82	Agosto 2025 a Origen	Según cartera topografica	
K 02+090	K 02+100			0.84		8.51	Agosto 2025 a Origen	Según cartera topografica	
K 02+100	K 02+110			0.80		8.20	Agosto 2025 a Origen	Según cartera topografica	
K 02+110	K 02+120			0.77		7.88	Agosto 2025 a Origen	Según cartera topografica	
K 02+120	K 02+130			0.74		7.57	Agosto 2025 a Origen	Según cartera topografica	
K 02+130	K 02+140			0.71		7.26	Agosto 2025 a Origen	Según cartera topografica	
K 02+140	K 02+150			0.68		6.97	Agosto 2025 a Origen	Según cartera topografica	
K 02+150	K 02+160			0.68		6.83	Agosto 2025 a Origen	Según cartera topografica	
K 02+160	K 02+170			0.68		6.83	Agosto 2025 a Origen	Según cartera topografica	
K 02+170	K 02+180			0.68		6.83	Agosto 2025 a Origen	Según cartera topografica	
K 02+180	K 02+190			0.68		6.83	Agosto 2025 a Origen	Según cartera topografica	
K 02+190	K 02+200			0.68		6.83	Agosto 2025 a Origen	Según cartera topografica	
K 02+200	K 02+210			0.68		6.83	Agosto 2025 a Origen	Según cartera topografica	
K 02+210	K 02+220			0.68		6.83	Agosto 2025 a Origen	Según cartera topografica	
K 02+220	K 02+230			0.68		6.83	Agosto 2025 a Origen	Según cartera topografica	
K 02+230	K 02+240			0.68		6.83	Agosto 2025 a Origen	Según cartera topografica	
K 02+240	K 02+250			0.68		6.83	Agosto 2025 a Origen	Según cartera topografica	
K 02+250	K 02+260			0.68		6.83	Agosto 2025 a Origen	Según cartera topografica	
K 03+290	K 03+300			0.66		3.31	Agosto 2025 a Origen	Según cartera topografica	
K 03+300	K 03+310			0.66		6.62	Agosto 2025 a Origen	Según cartera topografica	
K 03+310	K 03+320			0.79		7.26	Agosto 2025 a Origen	Según cartera topografica	
K 03+320	K 03+330			0.78		7.85	Agosto 2025 a Origen	Según cartera topografica	
K 03+330	K 03+340			0.79		7.87	Agosto 2025 a Origen	Según cartera topografica	
K 03+340	K 03+350			0.79		7.90	Agosto 2025 a Origen	Según cartera topografica	
K 03+350	K 03+360			0.77		7.80	Agosto 2025 a Origen	Según cartera topografica	

ITEM		DESCRIPCIÓN				UNIDAD	CANTIDAD ANTERIOR	EN ESTA ACTA	CANTIDAD ACUMULADA
450.2P		Mezcla densa en caliente Tipo MDC-19				m3	14,527.90	2.20	14,530.10
KM INICIAL	KM FINAL	CARRIL	LONGITUD (m)	AREA (m2)	ESPESOR (m)	VOLUMEN (m3)	FECHA	DESCRIPCIÓN	
K 03+360	K 03+370			0.76		7.66	Agosto 2025 a Origen	Según cartera topografica	
K 03+370	K 03+380			0.73		7.46	Agosto 2025 a Origen	Según cartera topografica	
K 03+380	K 03+390			0.71		7.20	Agosto 2025 a Origen	Según cartera topografica	
K 03+390	K 03+400			0.68		6.95	Agosto 2025 a Origen	Según cartera topografica	
K 03+400	K 03+410			0.68		6.82	Agosto 2025 a Origen	Según cartera topografica	
K 03+410	K 03+420			0.68		6.83	Agosto 2025 a Origen	Según cartera topografica	
K 03+420	K 03+430			0.68		6.83	Agosto 2025 a Origen	Según cartera topografica	
K 03+430	K 03+440			0.68		6.83	Agosto 2025 a Origen	Según cartera topografica	
K 03+440	K 03+450			0.68		6.83	Agosto 2025 a Origen	Según cartera topografica	
K 03+450	K 03+460			0.68		6.83	Agosto 2025 a Origen	Según cartera topografica	
K 03+460	K 03+470			0.68		6.83	Agosto 2025 a Origen	Según cartera topografica	
K 03+470	K 03+480			0.68		6.83	Agosto 2025 a Origen	Según cartera topografica	
K 03+480	K 03+490			0.68		6.83	Agosto 2025 a Origen	Según cartera topografica	
K 03+490	K 03+500			0.68		6.83	Agosto 2025 a Origen	Según cartera topografica	
K 03+500	K 03+510			0.68		6.83	Agosto 2025 a Origen	Según cartera topografica	
K 03+510	K 03+520			0.68		6.83	Agosto 2025 a Origen	Según cartera topografica	
K 03+520	K 03+530			0.68		6.83	Agosto 2025 a Origen	Según cartera topografica	
K 03+530	K 03+540			0.68		6.83	Agosto 2025 a Origen	Según cartera topografica	
K 03+540	K 03+550			0.68		6.83	Agosto 2025 a Origen	Según cartera topografica	
K 03+550	K 03+560			0.68		6.83	Agosto 2025 a Origen	Según cartera topografica	
K 03+560	K 03+570			0.68		6.83	Agosto 2025 a Origen	Según cartera topografica	
K 03+570	K 03+580			0.68		6.83	Agosto 2025 a Origen	Según cartera topografica	
K 03+580	K 03+590			0.68		6.83	Agosto 2025 a Origen	Según cartera topografica	
K 03+590	K 03+600			0.68		6.83	Agosto 2025 a Origen	Según cartera topografica	
K 03+600	K 03+610			0.68		6.83	Agosto 2025 a Origen	Según cartera topografica	
K 03+610	K 03+620			0.68		6.83	Agosto 2025 a Origen	Según cartera topografica	
K 03+620	K 03+630			0.68		6.83	Agosto 2025 a Origen	Según cartera topografica	
K 03+630	K 03+640			0.68		6.83	Agosto 2025 a Origen	Según cartera topografica	
K 03+640	K 03+650			0.68		6.83	Agosto 2025 a Origen	Según cartera topografica	
K 03+650	K 03+660			0.68		6.83	Agosto 2025 a Origen	Según cartera topografica	
K 03+660	K 03+670			0.68		6.83	Agosto 2025 a Origen	Según cartera topografica	
K 03+670	K 03+680			0.68		6.83	Agosto 2025 a Origen	Según cartera topografica	
K 03+680	K 03+690			0.68		6.83	Agosto 2025 a Origen	Según cartera topografica	
K 03+690	K 03+700			0.68		6.83	Agosto 2025 a Origen	Según cartera topografica	
K 03+700	K 03+710			0.68		6.83	Agosto 2025 a Origen	Según cartera topografica	
K 03+710	K 03+720			0.68		6.83	Agosto 2025 a Origen	Según cartera topografica	
K 03+720	K 03+730			0.68		6.83	Agosto 2025 a Origen	Según cartera topografica	
K 03+730	K 03+740			0.68		6.83	Agosto 2025 a Origen	Según cartera topografica	
K 03+740	K 03+750			0.68		6.83	Agosto 2025 a Origen	Según cartera topografica	
K 03+750	K 03+760			0.68		6.83	Agosto 2025 a Origen	Según cartera topografica	
K 03+760	K 03+770			0.68		6.83	Agosto 2025 a Origen	Según cartera topografica	
K 03+770	K 03+780			0.68		6.83	Agosto 2025 a Origen	Según cartera topografica	
K 03+780	K 03+790			0.68		6.83	Agosto 2025 a Origen	Según cartera topografica	
K 03+790	K 03+800			0.68		6.83	Agosto 2025 a Origen	Según cartera topografica	
K 03+800	K 03+810			0.68		6.83	Agosto 2025 a Origen	Según cartera topografica	
K 03+810	K 03+820			0.68		6.83	Agosto 2025 a Origen	Según cartera topografica	
K 03+820	K 03+830			0.68		6.83	Agosto 2025 a Origen	Según cartera topografica	
K 03+830	K 03+840			0.68		6.83	Agosto 2025 a Origen	Según cartera topografica	
K 03+840	K 03+850			0.68		6.83	Agosto 2025 a Origen	Según cartera topografica	
K 03+850	K 03+860			0.68		6.83	Agosto 2025 a Origen	Según cartera topografica	
K 03+860	K 03+870			0.68		6.83	Agosto 2025 a Origen	Según cartera topografica	
K 03+870	K 03+880			0.68		6.83	Agosto 2025 a Origen	Según cartera topografica	
K 03+880	K 03+890			0.68		6.83	Agosto 2025 a Origen	Según cartera topografica	
K 03+890	K 03+900			0.68		6.83	Agosto 2025 a Origen	Según cartera topografica	
K 03+900	K 03+910			0.68		6.83	Agosto 2025 a Origen	Según cartera topografica	
K 03+910	K 03+920			0.68		6.83	Agosto 2025 a Origen	Según cartera topografica	
K 03+920	K 03+930			0.68		6.83	Agosto 2025 a Origen	Según cartera topografica	
K 03+930	K 03+940			0.68		6.83	Agosto 2025 a Origen	Según cartera topografica	
K 03+940	K 03+950			0.68		6.83	Agosto 2025 a Origen	Según cartera topografica	
K 03+950	K 03+960			0.68		6.83	Agosto 2025 a Origen	Según cartera topografica	
K 03+960	K 03+970			0.68		6.83	Agosto 2025 a Origen	Según cartera topografica	
K 03+970	K 03+980			0.68		6.83	Agosto 2025 a Origen	Según cartera topografica	
K 03+980	K 03+990			0.68		6.83	Agosto 2025 a Origen	Según cartera topografica	
K 03+990	K 04+000			0.68		6.83	Agosto 2025 a Origen	Según cartera topografica	
K 04+000	K 04+010			0.68		6.83	Agosto 2025 a Origen	Según cartera topografica	
K 04+010	K 04+020			0.68		6.83	Agosto 2025 a Origen	Según cartera topografica	
K 04+020	K 04+030			0.68		6.83	Agosto 2025 a Origen	Según cartera topografica	
K 04+030	K 04+040			0.68		6.83	Agosto 2025 a Origen	Según cartera topografica	
K 04+040	K 04+050			0.68		6.83	Agosto 2025 a Origen	Según cartera topografica	
K 04+050	K 04+060			0.68		6.83	Agosto 2025 a Origen	Según cartera topografica	
K 04+060	K 04+070			0.68		6.83	Agosto 2025 a Origen	Según cartera topografica	
K 04+070	K 04+080			0.68		6.83	Agosto 2025 a Origen	Según cartera topografica	
K 04+080	K 04+090			0.68		6.83	Agosto 2025 a Origen	Según cartera topografica	
K 04+090	K 04+100			0.68		6.83	Agosto 2025 a Origen	Según cartera topografica	
K 04+100	K 04+110			0.68		6.83	Agosto 2025 a Origen	Según cartera topografica	
K 04+110	K 04+120			0.68		6.83	Agosto 2025 a Origen	Según cartera topografica	
K 04+120	K 04+130			0.68		6.83	Agosto 2025 a Origen	Según cartera topografica	
K 04+130	K 04+140			0.68		6.83	Agosto 2025 a Origen	Según cartera topografica	
K 04+140	K 04+150			0.68		6.83	Agosto 2025 a Origen	Según cartera topografica	
K 04+150	K 04+160			0.68		6.83	Agosto 2025 a Origen	Según cartera topografica	
K 04+160	K 04+170			0.68		6.83	Agosto 2025 a Origen	Según cartera topografica	
K 04+170	K 04+180			0.62		6.53	Agosto 2025 a Origen	Según cartera topografica	
K 04+180	K 04+190			0.62		6.23	Agosto 2025 a Origen	Según cartera topografica	
K 04+190	K 04+200			0.62		6.23	Agosto 2025 a Origen	Según cartera topografica	
K 04+200	K 04+210			0.62		6.23	Agosto 2025 a Origen	Según cartera topografica	
K 04+210	K 04+220			0.62		6.23	Agosto 2025 a Origen	Según cartera topografica	
K 04+220	K 04+230			0.62		6.23	Agosto 2025 a Origen	Según cartera topografica	
K 04+230	K 04+240			0.89		7.57	Agosto 2025 a Origen	Según cartera topografica	
K 04+240	K 04+250			0.87		8.81	Agosto 2025 a Origen	Según cartera topografica	
K 04+250	K 04+260			0.85		8.60	Agosto 2025 a Origen	Según cartera topografica	
K 04+260	K 04+270			0.82		8.35	Agosto 2025 a Origen	Según cartera topografica	
K 04+270	K 04+280			0.79		8.05	Agosto 2025 a Origen	Según cartera topografica	
K 04+280	K 04+290			0.75		7.71	Agosto 2025 a Origen	Según cartera topografica	
K 04+290	K 04+300			0.71		7.31	Agosto 2025 a Origen	Según cartera topografica	
K 04+300	K 04+310			0.68		6.97	Agosto 2025 a Origen	Según cartera topografica	
K 04+310	K 04+320			0.68		6.83	Agosto 2025 a Origen	Según cartera topografica	
K 04+320	K 04+330			0.68		6.83	Agosto 2025 a Origen	Según cartera topografica	
K 04+330	K 04+340			0.68		6.83	Agosto 2025 a Origen	Según cartera topografica	

ITEM		DESCRIPCIÓN				UNIDAD	CANTIDAD ANTERIOR	EN ESTA ACTA	CANTIDAD ACUMULADA
450.2P		Mezcla densa en caliente Tipo MDC-19				m3	14,527.90	2.20	14,530.10
KM INICIAL	KM FINAL	CARRIL	LONGITUD (m)	AREA (m2)	ESPESOR (m)	VOLUMEN (m3)	FECHA	DESCRIPCIÓN	
K 04+340	K 04+350			0.68		6.83	Agosto 2025 a Origen	Según cartera topografica	
K 04+350	K 04+360			0.68		6.83	Agosto 2025 a Origen	Según cartera topografica	
K 04+360	K 04+370			0.68		6.83	Agosto 2025 a Origen	Según cartera topografica	
K 04+370	K 04+380			0.68		6.83	Agosto 2025 a Origen	Según cartera topografica	
K 04+380	K 04+390			0.68		6.83	Agosto 2025 a Origen	Según cartera topografica	
K 04+390	K 04+400			0.68		6.83	Agosto 2025 a Origen	Según cartera topografica	
K 04+400	K 04+410			0.68		6.83	Agosto 2025 a Origen	Según cartera topografica	
K 04+410	K 04+420			0.68		6.83	Agosto 2025 a Origen	Según cartera topografica	
K 04+420	K 04+430			0.68		6.83	Agosto 2025 a Origen	Según cartera topografica	
K 04+430	K 04+440			0.69		6.85	Agosto 2025 a Origen	Según cartera topografica	
K 04+440	K 04+450			0.70		6.93	Agosto 2025 a Origen	Según cartera topografica	
K 04+450	K 04+460			0.72		7.10	Agosto 2025 a Origen	Según cartera topografica	
K 04+460	K 04+470			0.74		7.32	Agosto 2025 a Origen	Según cartera topografica	
K 04+470	K 04+480			0.77		7.59	Agosto 2025 a Origen	Según cartera topografica	
K 04+480	K 04+490			0.81		7.90	Agosto 2025 a Origen	Según cartera topografica	
K 04+490	K 04+500			0.85		8.26	Agosto 2025 a Origen	Según cartera topografica	
K 04+500	K 04+510			0.89		8.67	Agosto 2025 a Origen	Según cartera topografica	
K 04+510	K 04+520			0.90		8.96	Agosto 2025 a Origen	Según cartera topografica	
K 04+520	K 04+530			0.90		9.02	Agosto 2025 a Origen	Según cartera topografica	
K 04+530	K 04+540			0.90		9.02	Agosto 2025 a Origen	Según cartera topografica	
K 04+540	K 04+550			0.90		9.02	Agosto 2025 a Origen	Según cartera topografica	
K 04+550	K 04+560			0.90		9.02	Agosto 2025 a Origen	Según cartera topografica	
K 04+560	K 04+570			0.90		9.02	Agosto 2025 a Origen	Según cartera topografica	
K 04+570	K 04+580			0.90		9.02	Agosto 2025 a Origen	Según cartera topografica	
K 04+580	K 04+590			0.90		9.02	Agosto 2025 a Origen	Según cartera topografica	
K 04+590	K 04+600			0.90		9.02	Agosto 2025 a Origen	Según cartera topografica	
K 04+600	K 04+610			0.90		9.02	Agosto 2025 a Origen	Según cartera topografica	
K 04+610	K 04+620			0.90		9.02	Agosto 2025 a Origen	Según cartera topografica	
K 04+620	K 04+630			0.90		9.02	Agosto 2025 a Origen	Según cartera topografica	
K 04+630	K 04+640			0.90		9.02	Agosto 2025 a Origen	Según cartera topografica	
K 04+640	K 04+650			0.90		9.02	Agosto 2025 a Origen	Según cartera topografica	
K 04+650	K 04+660			0.90		9.02	Agosto 2025 a Origen	Según cartera topografica	
K 04+660	K 04+670			0.90		9.02	Agosto 2025 a Origen	Según cartera topografica	
K 04+670	K 04+680			0.90		9.02	Agosto 2025 a Origen	Según cartera topografica	
K 04+680	K 04+690			0.90		9.02	Agosto 2025 a Origen	Según cartera topografica	
K 04+690	K 04+700			0.92		9.09	Agosto 2025 a Origen	Según cartera topografica	
K 04+700	K 04+710			0.95		9.31	Agosto 2025 a Origen	Según cartera topografica	
K 04+710	K 04+720			0.98		9.62	Agosto 2025 a Origen	Según cartera topografica	
K 04+720	K 04+730			1.03		10.03	Agosto 2025 a Origen	Según cartera topografica	
K 04+730	K 04+740			1.19		11.09	Agosto 2025 a Origen	Según cartera topografica	
K 04+740	K 04+750			0.68		9.37	Agosto 2025 a Origen	Según cartera topografica	
K 04+750	K 04+760			0.68		6.83	Agosto 2025 a Origen	Según cartera topografica	
K 04+760	K 04+770			0.79		7.36	Agosto 2025 a Origen	Según cartera topografica	
K 04+770	K 04+780			1.08		9.33	Agosto 2025 a Origen	Según cartera topografica	
K 04+780	K 04+790			0.92		9.99	Agosto 2025 a Origen	Según cartera topografica	
K 04+790	K 04+800			0.90		9.11	Agosto 2025 a Origen	Según cartera topografica	
K 04+800	K 04+810			0.90		9.02	Agosto 2025 a Origen	Según cartera topografica	
K 04+810	K 04+820			0.90		9.02	Agosto 2025 a Origen	Según cartera topografica	
K 04+820	K 04+830			0.88		8.92	Agosto 2025 a Origen	Según cartera topografica	
K 04+830	K 04+840			0.85		8.66	Agosto 2025 a Origen	Según cartera topografica	
K 04+840	K 04+850			0.82		8.37	Agosto 2025 a Origen	Según cartera topografica	
K 04+850	K 04+860			0.79		8.08	Agosto 2025 a Origen	Según cartera topografica	
K 04+860	K 04+870			0.76		7.79	Agosto 2025 a Origen	Según cartera topografica	
K 04+870	K 04+880			0.73		7.49	Agosto 2025 a Origen	Según cartera topografica	
K 04+880	K 04+890			0.71		7.20	Agosto 2025 a Origen	Según cartera topografica	
K 04+890	K 04+900			0.68		6.95	Agosto 2025 a Origen	Según cartera topografica	
K 04+900	K 04+910			0.68		6.83	Agosto 2025 a Origen	Según cartera topografica	
K 04+910	K 04+920			0.68		6.83	Agosto 2025 a Origen	Según cartera topografica	
K 04+920	K 04+930			0.68		6.83	Agosto 2025 a Origen	Según cartera topografica	
K 04+930	K 04+940			0.68		6.83	Agosto 2025 a Origen	Según cartera topografica	
K 04+940	K 04+950			0.68		6.83	Agosto 2025 a Origen	Según cartera topografica	
K 04+950	K 04+960			0.68		6.83	Agosto 2025 a Origen	Según cartera topografica	
K 04+960	K 04+970			0.68		6.83	Agosto 2025 a Origen	Según cartera topografica	
K 04+970	K 04+980			0.68		6.83	Agosto 2025 a Origen	Según cartera topografica	
K 04+980	K 04+990			0.68		6.83	Agosto 2025 a Origen	Según cartera topografica	
K 04+990	K 05+000			0.68		6.83	Agosto 2025 a Origen	Según cartera topografica	
K 05+000	K 05+010			0.70		6.91	Agosto 2025 a Origen	Según cartera topografica	
K 05+010	K 05+020			0.73		7.13	Agosto 2025 a Origen	Según cartera topografica	
K 05+020	K 05+030			0.76		7.42	Agosto 2025 a Origen	Según cartera topografica	
K 05+030	K 05+040			0.79		7.71	Agosto 2025 a Origen	Según cartera topografica	
K 05+040	K 05+050			0.82		8.01	Agosto 2025 a Origen	Según cartera topografica	
K 05+050	K 05+060			0.84		8.30	Agosto 2025 a Origen	Según cartera topografica	
K 05+060	K 05+070			0.87		8.59	Agosto 2025 a Origen	Según cartera topografica	
K 05+070	K 05+080			0.90		8.88	Agosto 2025 a Origen	Según cartera topografica	
K 05+080	K 05+090			0.90		9.02	Agosto 2025 a Origen	Según cartera topografica	
K 05+090	K 05+100			0.90		9.02	Agosto 2025 a Origen	Según cartera topografica	
K 05+100	K 05+110			0.90		9.02	Agosto 2025 a Origen	Según cartera topografica	
K 05+110	K 05+120			0.90		9.02	Agosto 2025 a Origen	Según cartera topografica	
K 05+120	K 05+130			0.90		9.02	Agosto 2025 a Origen	Según cartera topografica	
K 05+130	K 05+140			0.90		9.02	Agosto 2025 a Origen	Según cartera topografica	
K 05+140	K 05+150			0.90		9.02	Agosto 2025 a Origen	Según cartera topografica	
K 05+150	K 05+160			0.90		9.02	Agosto 2025 a Origen	Según cartera topografica	
K 05+160	K 05+170			0.90		9.02	Agosto 2025 a Origen	Según cartera topografica	
K 05+170	K 05+180			0.90		9.02	Agosto 2025 a Origen	Según cartera topografica	
K 05+180	K 05+190			0.90		9.02	Agosto 2025 a Origen	Según cartera topografica	
K 05+190	K 05+200			0.90		9.02	Agosto 2025 a Origen	Según cartera topografica	
K 05+200	K 05+210			0.90		9.02	Agosto 2025 a Origen	Según cartera topografica	
K 05+210	K 05+220			0.90		9.02	Agosto 2025 a Origen	Según cartera topografica	
K 05+220	K 05+230			0.90		9.02	Agosto 2025 a Origen	Según cartera topografica	
K 05+230	K 05+240			0.90		9.03	Agosto 2025 a Origen	Según cartera topografica	
K 05+240	K 05+250			0.91		9.09	Agosto 2025 a Origen	Según cartera topografica	
K 05+250	K 05+260			0.94		9.26	Agosto 2025 a Origen	Según cartera topografica	
K 05+260	K 05+270			0.62		7.80	Agosto 2025 a Origen	Según cartera topografica	
K 05+270	K 05+280			0.62		6.23	Agosto 2025 a Origen	Según cartera topografica	
K 05+280	K 05+290			0.62		6.23	Agosto 2025 a Origen	Según cartera topografica	
K 05+290	K 05+300			0.62		6.23	Agosto 2025 a Origen	Según cartera topografica	
K 05+300	K 05+310			0.62		6.23	Agosto 2025 a Origen	Según cartera topografica	
K 05+310	K 05+320			0.62		6.23	Agosto 2025 a Origen	Según cartera topografica	

ITEM		DESCRIPCIÓN				UNIDAD	CANTIDAD ANTERIOR	EN ESTA ACTA	CANTIDAD ACUMULADA
450.2P		Mezcla densa en caliente Tipo MDC-19				m3	14,527.90	2.20	14,530.10
KM INICIAL	KM FINAL	CARRIL	LONGITUD (m)	AREA (m2)	ESPESOR (m)	VOLUMEN (m3)	FECHA	DESCRIPCIÓN	
K 05+320	K 05+330			0.68		6.53	Agosto 2025 a Origen	Según cartera topografica	
K 05+330	K 05+340			0.68		6.83	Agosto 2025 a Origen	Según cartera topografica	
K 05+340	K 05+350			0.68		6.83	Agosto 2025 a Origen	Según cartera topografica	
K 05+350	K 05+360			0.68		6.83	Agosto 2025 a Origen	Según cartera topografica	
K 05+360	K 05+370			0.68		6.83	Agosto 2025 a Origen	Según cartera topografica	
K 05+370	K 05+380			0.68		6.83	Agosto 2025 a Origen	Según cartera topografica	
K 05+380	K 05+390			0.68		6.83	Agosto 2025 a Origen	Según cartera topografica	
K 05+390	K 05+400			0.68		6.83	Agosto 2025 a Origen	Según cartera topografica	
K 05+400	K 05+410			0.68		6.83	Agosto 2025 a Origen	Según cartera topografica	
K 05+410	K 05+420			0.68		6.83	Agosto 2025 a Origen	Según cartera topografica	
K 05+420	K 05+430			0.68		6.83	Agosto 2025 a Origen	Según cartera topografica	
K 05+430	K 05+440			0.68		6.83	Agosto 2025 a Origen	Según cartera topografica	
K 05+440	K 05+450			0.68		6.83	Agosto 2025 a Origen	Según cartera topografica	
K 05+450	K 05+460			0.68		6.83	Agosto 2025 a Origen	Según cartera topografica	
K 05+460	K 05+470			0.68		6.83	Agosto 2025 a Origen	Según cartera topografica	
K 05+470	K 05+480			0.68		6.83	Agosto 2025 a Origen	Según cartera topografica	
K 05+480	K 05+490			0.68		6.83	Agosto 2025 a Origen	Según cartera topografica	
K 05+490	K 05+500			0.68		6.83	Agosto 2025 a Origen	Según cartera topografica	
K 05+500	K 05+510			0.68		6.83	Agosto 2025 a Origen	Según cartera topografica	
K 05+510	K 05+520			0.68		6.83	Agosto 2025 a Origen	Según cartera topografica	
K 05+520	K 05+530			0.68		6.83	Agosto 2025 a Origen	Según cartera topografica	
K 05+530	K 05+540			0.68		6.83	Agosto 2025 a Origen	Según cartera topografica	
K 05+540	K 05+550			0.68		6.83	Agosto 2025 a Origen	Según cartera topografica	
K 05+550	K 05+560			0.68		6.83	Agosto 2025 a Origen	Según cartera topografica	
K 05+560	K 05+570			0.68		6.83	Agosto 2025 a Origen	Según cartera topografica	
K 05+570	K 05+580			0.68		6.83	Agosto 2025 a Origen	Según cartera topografica	
K 05+580	K 05+590			0.68		6.83	Agosto 2025 a Origen	Según cartera topografica	
K 05+590	K 05+600			0.68		6.83	Agosto 2025 a Origen	Según cartera topografica	
K 05+600	K 05+610			0.68		6.83	Agosto 2025 a Origen	Según cartera topografica	
K 05+610	K 05+620			0.68		6.83	Agosto 2025 a Origen	Según cartera topografica	
K 05+620	K 05+630			0.68		6.83	Agosto 2025 a Origen	Según cartera topografica	
K 05+630	K 05+640			0.68		6.83	Agosto 2025 a Origen	Según cartera topografica	
K 05+640	K 05+650			0.68		6.83	Agosto 2025 a Origen	Según cartera topografica	
K 05+650	K 05+660			0.68		6.83	Agosto 2025 a Origen	Según cartera topografica	
K 05+660	K 05+670			0.68		6.83	Agosto 2025 a Origen	Según cartera topografica	
K 05+670	K 05+680			0.68		6.83	Agosto 2025 a Origen	Según cartera topografica	
K 05+680	K 05+690			0.68		6.83	Agosto 2025 a Origen	Según cartera topografica	
K 05+690	K 05+700			0.68		6.84	Agosto 2025 a Origen	Según cartera topografica	
K 05+700	K 05+710			0.68		6.84	Agosto 2025 a Origen	Según cartera topografica	
K 05+710	K 05+720			0.68		6.83	Agosto 2025 a Origen	Según cartera topografica	
K 05+720	K 05+730			0.68		6.83	Agosto 2025 a Origen	Según cartera topografica	
K 05+730	K 05+740			0.68		6.83	Agosto 2025 a Origen	Según cartera topografica	
K 05+740	K 05+750			0.68		6.83	Agosto 2025 a Origen	Según cartera topografica	
K 05+750	K 05+760			0.68		6.83	Agosto 2025 a Origen	Según cartera topografica	
K 05+760	K 05+770			0.68		6.83	Agosto 2025 a Origen	Según cartera topografica	
K 05+770	K 05+780			0.68		6.83	Agosto 2025 a Origen	Según cartera topografica	
K 05+780	K 05+790			0.68		6.83	Agosto 2025 a Origen	Según cartera topografica	
K 05+790	K 05+800			0.68		6.83	Agosto 2025 a Origen	Según cartera topografica	
K 05+800	K 05+810			0.68		6.83	Agosto 2025 a Origen	Según cartera topografica	
K 05+810	K 05+820			0.68		6.83	Agosto 2025 a Origen	Según cartera topografica	
K 05+820	K 05+830			0.68		6.83	Agosto 2025 a Origen	Según cartera topografica	
K 05+830	K 05+840			0.68		6.83	Agosto 2025 a Origen	Según cartera topografica	
K 05+840	K 05+850			0.68		6.83	Agosto 2025 a Origen	Según cartera topografica	
K 05+850	K 05+860			0.68		6.83	Agosto 2025 a Origen	Según cartera topografica	
K 05+860	K 05+870			0.68		6.83	Agosto 2025 a Origen	Según cartera topografica	
K 05+870	K 05+880			0.68		6.83	Agosto 2025 a Origen	Según cartera topografica	
K 05+880	K 05+890			0.68		6.83	Agosto 2025 a Origen	Según cartera topografica	
K 05+890	K 05+900			0.68		6.83	Agosto 2025 a Origen	Según cartera topografica	
K 05+900	K 05+910			0.68		6.83	Agosto 2025 a Origen	Según cartera topografica	
K 05+910	K 05+920			0.68		6.83	Agosto 2025 a Origen	Según cartera topografica	
K 05+920	K 05+930			0.68		6.83	Agosto 2025 a Origen	Según cartera topografica	
K 05+930	K 05+940			0.68		6.83	Agosto 2025 a Origen	Según cartera topografica	
K 05+940	K 05+950			0.68		6.83	Agosto 2025 a Origen	Según cartera topografica	
K 05+950	K 05+960			0.68		6.83	Agosto 2025 a Origen	Según cartera topografica	
K 05+960	K 05+970			0.68		6.83	Agosto 2025 a Origen	Según cartera topografica	
K 05+970	K 05+980			0.68		6.83	Agosto 2025 a Origen	Según cartera topografica	
K 05+980	K 05+990			0.68		6.83	Agosto 2025 a Origen	Según cartera topografica	
K 05+990	K 06+000			0.68		6.83	Agosto 2025 a Origen	Según cartera topografica	
K 06+000	K 06+010			0.68		6.83	Agosto 2025 a Origen	Según cartera topografica	
K 06+010	K 06+020			0.68		6.83	Agosto 2025 a Origen	Según cartera topografica	
K 06+020	K 06+030			0.68		6.83	Agosto 2025 a Origen	Según cartera topografica	
K 06+030	K 06+040			0.68		6.83	Agosto 2025 a Origen	Según cartera topografica	
K 06+040	K 06+050			0.68		6.83	Agosto 2025 a Origen	Según cartera topografica	
K 06+050	K 06+060			0.68		6.83	Agosto 2025 a Origen	Según cartera topografica	
K 06+060	K 06+070			0.68		6.83	Agosto 2025 a Origen	Según cartera topografica	
K 06+070	K 06+080			0.68		6.83	Agosto 2025 a Origen	Según cartera topografica	
K 06+080	K 06+090			0.68		6.83	Agosto 2025 a Origen	Según cartera topografica	
K 06+090	K 06+100			0.68		6.83	Agosto 2025 a Origen	Según cartera topografica	
K 06+100	K 06+110			0.68		6.83	Agosto 2025 a Origen	Según cartera topografica	
K 06+110	K 06+120			0.68		6.83	Agosto 2025 a Origen	Según cartera topografica	
K 06+120	K 06+130			0.68		6.83	Agosto 2025 a Origen	Según cartera topografica	
K 06+130	K 06+140			0.68		6.83	Agosto 2025 a Origen	Según cartera topografica	
K 06+140	K 06+150			0.68		6.83	Agosto 2025 a Origen	Según cartera topografica	
K 06+150	K 06+160			0.68		6.83	Agosto 2025 a Origen	Según cartera topografica	
K 06+160	K 06+170			0.68		6.83	Agosto 2025 a Origen	Según cartera topografica	
K 06+170	K 06+180			0.68		6.83	Agosto 2025 a Origen	Según cartera topografica	
K 06+180	K 06+190			0.68		6.83	Agosto 2025 a Origen	Según cartera topografica	
K 06+190	K 06+200			0.68		6.83	Agosto 2025 a Origen	Según cartera topografica	
K 06+200	K 06+210			0.68		6.83	Agosto 2025 a Origen	Según cartera topografica	
K 06+210	K 06+220			0.68		6.83	Agosto 2025 a Origen	Según cartera topografica	
K 06+220	K 06+230			0.68		6.83	Agosto 2025 a Origen	Según cartera topografica	
K 06+230	K 06+240			0.68		6.83	Agosto 2025 a Origen	Según cartera topografica	
K 06+240	K 06+250			0.68		6.83	Agosto 2025 a Origen	Según cartera topografica	
K 06+250	K 06+260			0.68		6.83	Agosto 2025 a Origen	Según cartera topografica	
K 06+260	K 06+270			0.68		6.83	Agosto 2025 a Origen	Según cartera topografica	
K 06+270	K 06+280			0.68		6.83	Agosto 2025 a Origen	Según cartera topografica	
K 06+280	K 06+290			0.68		6.83	Agosto 2025 a Origen	Según cartera topografica	
K 06+290	K 06+300			0.68		6.83	Agosto 2025 a Origen	Según cartera topografica	

ITEM		DESCRIPCIÓN				UNIDAD	CANTIDAD ANTERIOR	EN ESTA ACTA	CANTIDAD ACUMULADA
450.2P		Mezcla densa en caliente Tipo MDC-19				m3	14,527.90	2.20	14,530.10
KM INICIAL	KM FINAL	CARRIL	LONGITUD (m)	AREA (m2)	ESPESOR (m)	VOLUMEN (m3)	FECHA	DESCRIPCIÓN	
K 06+300	K 06+310			0.68		6.83	Agosto 2025 a Origen	Según cartera topografica	
K 06+310	K 06+320			0.68		6.83	Agosto 2025 a Origen	Según cartera topografica	
K 06+320	K 06+330			0.68		6.83	Agosto 2025 a Origen	Según cartera topografica	
K 06+330	K 06+340			0.68		6.83	Agosto 2025 a Origen	Según cartera topografica	
K 06+340	K 06+350			0.68		6.83	Agosto 2025 a Origen	Según cartera topografica	
K 06+350	K 06+360			0.69		6.88	Agosto 2025 a Origen	Según cartera topografica	
K 06+360	K 06+370			0.71		7.02	Agosto 2025 a Origen	Según cartera topografica	
K 06+370	K 06+380			0.70		7.05	Agosto 2025 a Origen	Según cartera topografica	
K 06+380	K 06+390			0.74		7.18	Agosto 2025 a Origen	Según cartera topografica	
K 06+390	K 06+400			0.77		7.56	Agosto 2025 a Origen	Según cartera topografica	
K 06+400	K 06+410			0.81		7.93	Agosto 2025 a Origen	Según cartera topografica	
K 06+410	K 06+420			0.86		8.35	Agosto 2025 a Origen	Según cartera topografica	
K 06+420	K 06+430			0.90		8.81	Agosto 2025 a Origen	Según cartera topografica	
K 06+430	K 06+440			0.90		9.04	Agosto 2025 a Origen	Según cartera topografica	
K 06+440	K 06+450			0.90		9.04	Agosto 2025 a Origen	Según cartera topografica	
K 06+450	K 06+460			0.90		9.04	Agosto 2025 a Origen	Según cartera topografica	
K 06+460	K 06+470			0.90		9.04	Agosto 2025 a Origen	Según cartera topografica	
K 06+470	K 06+480			0.90		9.04	Agosto 2025 a Origen	Según cartera topografica	
K 06+480	K 06+490			0.90		9.04	Agosto 2025 a Origen	Según cartera topografica	
K 06+490	K 06+500			0.90		9.04	Agosto 2025 a Origen	Según cartera topografica	
K 06+500	K 06+510			0.90		9.04	Agosto 2025 a Origen	Según cartera topografica	
K 06+510	K 06+520			0.90		9.04	Agosto 2025 a Origen	Según cartera topografica	
K 06+520	K 06+530			0.90		9.04	Agosto 2025 a Origen	Según cartera topografica	
K 06+530	K 06+540			0.90		9.04	Agosto 2025 a Origen	Según cartera topografica	
K 06+540	K 06+550			0.90		9.02	Agosto 2025 a Origen	Según cartera topografica	
K 06+550	K 06+560			0.90		9.00	Agosto 2025 a Origen	Según cartera topografica	
K 06+560	K 06+570			0.88		8.89	Agosto 2025 a Origen	Según cartera topografica	
K 06+570	K 06+580			0.83		8.55	Agosto 2025 a Origen	Según cartera topografica	
K 06+580	K 06+590			0.77		8.02	Agosto 2025 a Origen	Según cartera topografica	
K 06+590	K 06+600			0.71		7.41	Agosto 2025 a Origen	Según cartera topografica	
K 06+600	K 06+610			0.66		6.87	Agosto 2025 a Origen	Según cartera topografica	
K 06+610	K 06+620			0.64		3.26	Agosto 2025 a Origen	Según cartera topografica	
K 00+000	K 00+010			0.90		9.18	Agosto 2025 a Origen	Según cartera topografica Conectante 90 Grados	
K 00+010	K 00+020			0.87		8.85	Agosto 2025 a Origen	Según cartera topografica Conectante 90 Grados	
K 00+020	K 00+030			0.82		8.46	Agosto 2025 a Origen	Según cartera topografica Conectante 90 Grados	
K 00+030	K 00+040			0.77		7.96	Agosto 2025 a Origen	Según cartera topografica Conectante 90 Grados	
K 00+040	K 00+050			0.71		7.42	Agosto 2025 a Origen	Según cartera topografica Conectante 90 Grados	
K 00+050	K 00+060			0.65		6.79	Agosto 2025 a Origen	Según cartera topografica Conectante 90 Grados	
K 00+060	K 00+070			0.62		6.35	Agosto 2025 a Origen	Según cartera topografica Conectante 90 Grados	
K 00+070	K 00+080			0.62		6.22	Agosto 2025 a Origen	Según cartera topografica Conectante 90 Grados	
K 00+080	K 00+090			0.62		6.22	Agosto 2025 a Origen	Según cartera topografica Conectante 90 Grados	
K 00+090	K 00+100			0.62		6.23	Agosto 2025 a Origen	Según cartera topografica Conectante 90 Grados	
K 00+100	K 00+110			0.62		6.23	Agosto 2025 a Origen	Según cartera topografica Conectante 90 Grados	
K 00+110	K 00+120			0.62		6.23	Agosto 2025 a Origen	Según cartera topografica Conectante 90 Grados	
K 00+120	K 00+130			0.62		6.23	Agosto 2025 a Origen	Según cartera topografica Conectante 90 Grados	
K 00+130	K 00+140			0.62		6.23	Agosto 2025 a Origen	Según cartera topografica Conectante 90 Grados	
K 00+140	K 00+150			0.62		6.23	Agosto 2025 a Origen	Según cartera topografica Conectante 90 Grados	
K 00+150	K 00+160			0.62		6.23	Agosto 2025 a Origen	Según cartera topografica Conectante 90 Grados	
K 00+160	K 00+170			0.62		6.23	Agosto 2025 a Origen	Según cartera topografica Conectante 90 Grados	
K 00+170	K 00+180			0.62		6.23	Agosto 2025 a Origen	Según cartera topografica Conectante 90 Grados	
K 00+180	K 00+190			0.62		6.23	Agosto 2025 a Origen	Según cartera topografica Conectante 90 Grados	
K 00+190	K 00+200			0.62		6.23	Agosto 2025 a Origen	Según cartera topografica Conectante 90 Grados	
K 00+200	K 00+210			0.62		6.23	Agosto 2025 a Origen	Según cartera topografica Conectante 90 Grados	
K 00+210	K 00+220			0.62		6.23	Agosto 2025 a Origen	Según cartera topografica Conectante 90 Grados	
K 00+220	K 00+230			0.62		6.23	Agosto 2025 a Origen	Según cartera topografica Conectante 90 Grados	
K 00+230	K 00+240			0.62		6.23	Agosto 2025 a Origen	Según cartera topografica Conectante 90 Grados	
K 00+240	K 00+250			0.62		6.23	Agosto 2025 a Origen	Según cartera topografica Conectante 90 Grados	
K 00+250	K 00+260			0.62		6.23	Agosto 2025 a Origen	Según cartera topografica Conectante 90 Grados	
K 00+260	K 00+270			0.62		6.23	Agosto 2025 a Origen	Según cartera topografica Conectante 90 Grados	
K 00+270	K 00+280			0.62		6.23	Agosto 2025 a Origen	Según cartera topografica Conectante 90 Grados	
K 00+280	K 00+290			0.62		6.23	Agosto 2025 a Origen	Según cartera topografica Conectante 90 Grados	
K 00+290	K 00+300			0.62		6.23	Agosto 2025 a Origen	Según cartera topografica Conectante 90 Grados	
K 00+300	K 00+310			0.62		6.23	Agosto 2025 a Origen	Según cartera topografica Conectante 90 Grados	
K 00+310	K 00+320			0.62		6.23	Agosto 2025 a Origen	Según cartera topografica Conectante 90 Grados	
K 00+320	K 00+330			0.62		6.23	Agosto 2025 a Origen	Según cartera topografica Conectante 90 Grados	
K 00+330	K 00+340			0.62		6.23	Agosto 2025 a Origen	Según cartera topografica Conectante 90 Grados	
K 00+340	K 00+345			0.62		3.12	Agosto 2025 a Origen	Según cartera topografica Conectante 90 Grados	
K 00+345	K 00+350			0.62		3.12	Agosto 2025 a Origen	Según cartera topografica Conectante 90 Grados	
K 00+350	K 00+360			0.62		6.23	Agosto 2025 a Origen	Según cartera topografica Conectante 90 Grados	
K 00+360	K 00+370			0.62		6.23	Agosto 2025 a Origen	Según cartera topografica Conectante 90 Grados	
K 00+370	K 00+380			0.62		6.23	Agosto 2025 a Origen	Según cartera topografica Conectante 90 Grados	
K 00+380	K 00+390			0.62		6.23	Agosto 2025 a Origen	Según cartera topografica Conectante 90 Grados	
K 00+390	K 00+400			0.63		6.27	Agosto 2025 a Origen	Según cartera topografica Conectante 90 Grados	
K 00+400	K 00+410			0.61		6.22	Agosto 2025 a Origen	Según cartera topografica Conectante 90 Grados	
K 00+410	K 00+420			0.62		6.16	Agosto 2025 a Origen	Según cartera topografica Conectante 90 Grados	
K 00+420	K 00+430			0.64		6.28	Agosto 2025 a Origen	Según cartera topografica Conectante 90 Grados	
K 00+430	K 00+440			0.64		3.20	Agosto 2025 a Origen	Según cartera topografica Conectante 90 Grados	
K 00+020	K 00+030			0.08		1.13	Agosto 2025 a Origen	Según cartera topografica retorno K5+300	
K 00+030	K 00+040			0.10		0.89	Agosto 2025 a Origen	Según cartera topografica retorno K5+300	
K 00+040	K 00+050			0.13		1.17	Agosto 2025 a Origen	Según cartera topografica retorno K5+300	
K 00+050	K 00+060			0.17		1.51	Agosto 2025 a Origen	Según cartera topografica retorno K5+300	
K 00+060	K 00+070			0.19		1.79	Agosto 2025 a Origen	Según cartera topografica retorno K5+300	
K 00+070	K 00+080			0.22		2.05	Agosto 2025 a Origen	Según cartera topografica retorno K5+300	
K 00+080	K 00+090			0.23		2.25	Agosto 2025 a Origen	Según cartera topografica retorno K5+300	
K 00+090	K 00+100			0.22		2.27	Agosto 2025 a Origen	Según cartera topografica retorno K5+300	
K 00+100	K 00+110			0.26		2.43	Agosto 2025 a Origen	Según cartera topografica retorno K5+300	
K 00+110	K 00+120			0.40		3.33	Agosto 2025 a Origen	Según cartera topografica retorno K5+300	
K 00+120	K 00+130			0.89		6.46	Agosto 2025 a Origen	Según cartera topografica retorno K5+300	
K 00+130	K 00+140			1.11		10.01	Agosto 2025 a Origen	Según cartera topografica retorno K5+300	
K 00+140	K 00+150			0.94		10.27	Agosto 2025 a Origen	Según cartera topografica retorno K5+300	
K 00+150	K 00+160			0.78		8.60	Agosto 2025 a Origen	Según cartera topografica retorno K5+300	
K 00+160	K 00+170			0.57		6.73	Agosto 2025 a Origen	Según cartera topografica retorno K5+300	
K 00+170	K 00+180			0.44		5.03	Agosto 2025 a Origen	Según cartera topografica retorno K5+300	
K 00+180	K 00+190			0.39		4.15	Agosto 2025 a Origen	Según cartera topografica retorno K5+300	
K 00+190	K 00+200			0.36		3.75	Agosto 2025 a Origen	Según cartera topografica retorno K5+300	
K 00+200	K 00+210			0.35		3.55	Agosto 2025 a Origen	Según cartera topografica retorno K5+300	

ITEM		DESCRIPCIÓN				UNIDAD	CANTIDAD ANTERIOR	EN ESTA ACTA	CANTIDAD ACUMULADA
450.2P		Mezcla densa en caliente Tipo MDC-19				m3	14,527.90	2.20	14,530.10
KM INICIAL	KM FINAL	CARRIL	LONGITUD (m)	AREA (m2)	ESPESOR (m)	VOLUMEN (m3)	FECHA	DESCRIPCIÓN	
K 00+210	K 00+216			0.35		2.08	Agosto 2025 a Origen	Según cartera topografica retorno K5+300	
K 00+010	K 00+020			0.68		3.39	Agosto 2025 a Origen	Según cartera topografica Acceso Sur Calle 8	
K 00+020	K 00+030			0.68		6.78	Agosto 2025 a Origen	Según cartera topografica Acceso Sur Calle 8	
K 00+030	K 00+040			0.68		6.80	Agosto 2025 a Origen	Según cartera topografica Acceso Sur Calle 8	
K 00+040	K 00+050			0.68		6.82	Agosto 2025 a Origen	Según cartera topografica Acceso Sur Calle 8	
K 00+050	K 00+060			0.68		6.82	Agosto 2025 a Origen	Según cartera topografica Acceso Sur Calle 8	
K 00+060	K 00+070			0.68		6.82	Agosto 2025 a Origen	Según cartera topografica Acceso Sur Calle 8	
K 00+070	K 00+080			0.68		6.83	Agosto 2025 a Origen	Según cartera topografica Acceso Sur Calle 8	
K 00+080	K 00+090			0.68		6.83	Agosto 2025 a Origen	Según cartera topografica Acceso Sur Calle 8	
K 00+090	K 00+100			0.68		6.83	Agosto 2025 a Origen	Según cartera topografica Acceso Sur Calle 8	
K 00+100	K 00+110			0.68		6.83	Agosto 2025 a Origen	Según cartera topografica Acceso Sur Calle 8	
K 00+110	K 00+120			0.68		6.83	Agosto 2025 a Origen	Según cartera topografica Acceso Sur Calle 8	
K 00+120	K 00+130			0.68		6.83	Agosto 2025 a Origen	Según cartera topografica Acceso Sur Calle 8	
K 00+130	K 00+140			0.68		6.83	Agosto 2025 a Origen	Según cartera topografica Acceso Sur Calle 8	
K 00+140	K 00+150			0.68		6.83	Agosto 2025 a Origen	Según cartera topografica Acceso Sur Calle 8	
K 00+150	K 00+160			0.68		6.83	Agosto 2025 a Origen	Según cartera topografica Acceso Sur Calle 8	
K 00+160	K 00+170			0.68		6.83	Agosto 2025 a Origen	Según cartera topografica Acceso Sur Calle 8	
K 00+170	K 00+180			0.68		6.83	Agosto 2025 a Origen	Según cartera topografica Acceso Sur Calle 8	
K 00+180	K 00+190			0.68		6.83	Agosto 2025 a Origen	Según cartera topografica Acceso Sur Calle 8	
K 00+190	K 00+200			0.68		6.83	Agosto 2025 a Origen	Según cartera topografica Acceso Sur Calle 8	
K 00+200	K 00+210			0.68		6.83	Agosto 2025 a Origen	Según cartera topografica Acceso Sur Calle 8	
K 00+210	K 00+220			0.68		6.83	Agosto 2025 a Origen	Según cartera topografica Acceso Sur Calle 8	
K 00+220	K 00+230			0.68		6.83	Agosto 2025 a Origen	Según cartera topografica Acceso Sur Calle 8	
K 00+230	K 00+240			0.68		6.83	Agosto 2025 a Origen	Según cartera topografica Acceso Sur Calle 8	
K 00+240	K 00+250			0.68		6.83	Agosto 2025 a Origen	Según cartera topografica Acceso Sur Calle 8	
K 00+250	K 00+260			0.68		6.83	Agosto 2025 a Origen	Según cartera topografica Acceso Sur Calle 8	
K 00+260	K 00+270			0.68		6.83	Agosto 2025 a Origen	Según cartera topografica Acceso Sur Calle 8	
K 00+270	K 00+280			0.68		6.83	Agosto 2025 a Origen	Según cartera topografica Acceso Sur Calle 8	
K 00+280	K 00+290			0.68		6.83	Agosto 2025 a Origen	Según cartera topografica Acceso Sur Calle 8	
K 00+290	K 00+300			0.68		6.83	Agosto 2025 a Origen	Según cartera topografica Acceso Sur Calle 8	
K 00+300	K 00+310			0.68		6.83	Agosto 2025 a Origen	Según cartera topografica Acceso Sur Calle 8	
K 00+310	K 00+320			0.68		6.83	Agosto 2025 a Origen	Según cartera topografica Acceso Sur Calle 8	
K 00+320	K 00+330			0.68		6.83	Agosto 2025 a Origen	Según cartera topografica Acceso Sur Calle 8	
K 00+330	K 00+340			0.68		6.83	Agosto 2025 a Origen	Según cartera topografica Acceso Sur Calle 8	
K 00+340	K 00+350			0.68		6.83	Agosto 2025 a Origen	Según cartera topografica Acceso Sur Calle 8	
K 00+350	K 00+360			0.68		6.83	Agosto 2025 a Origen	Según cartera topografica Acceso Sur Calle 8	
K 00+360	K 00+370			0.68		6.83	Agosto 2025 a Origen	Según cartera topografica Acceso Sur Calle 8	
K 00+370	K 00+380			0.68		6.83	Agosto 2025 a Origen	Según cartera topografica Acceso Sur Calle 8	
K 00+380	K 00+390			0.68		6.83	Agosto 2025 a Origen	Según cartera topografica Acceso Sur Calle 8	
K 00+390	K 00+400			0.68		6.83	Agosto 2025 a Origen	Según cartera topografica Acceso Sur Calle 8	
K 00+400	K 00+410			0.68		6.83	Agosto 2025 a Origen	Según cartera topografica Acceso Sur Calle 8	
K 00+410	K 00+420			0.68		6.83	Agosto 2025 a Origen	Según cartera topografica Acceso Sur Calle 8	
K 00+420	K 00+430			0.68		6.83	Agosto 2025 a Origen	Según cartera topografica Acceso Sur Calle 8	
K 00+430	K 00+440			0.68		6.83	Agosto 2025 a Origen	Según cartera topografica Acceso Sur Calle 8	
K 00+440	K 00+450			0.68		6.83	Agosto 2025 a Origen	Según cartera topografica Acceso Sur Calle 8	
K 00+450	K 00+460			0.68		6.83	Agosto 2025 a Origen	Según cartera topografica Acceso Sur Calle 8	
K 00+460	K 00+470			0.68		6.83	Agosto 2025 a Origen	Según cartera topografica Acceso Sur Calle 8	
K 00+470	K 00+480			0.68		6.83	Agosto 2025 a Origen	Según cartera topografica Acceso Sur Calle 8	
K 00+480	K 00+490			0.68		6.83	Agosto 2025 a Origen	Según cartera topografica Acceso Sur Calle 8	
K 00+490	K 00+500			0.68		6.83	Agosto 2025 a Origen	Según cartera topografica Acceso Sur Calle 8	
K 00+000	K 00+010			0.28		2.78	Agosto 2025 a Origen	Según cartera topografica Retorno 4+200	
K 00+010	K 00+020			0.30		2.87	Agosto 2025 a Origen	Según cartera topografica Retorno 4+200	
K 00+020	K 00+030			0.34		3.17	Agosto 2025 a Origen	Según cartera topografica Retorno 4+200	
K 00+030	K 00+040			0.41		3.72	Agosto 2025 a Origen	Según cartera topografica Retorno 4+200	
K 00+040	K 00+050			0.82		6.10	Agosto 2025 a Origen	Según cartera topografica Retorno 4+200	
K 00+050	K 00+060			0.84		8.27	Agosto 2025 a Origen	Según cartera topografica Retorno 4+200	
K 00+060	K 00+070			0.93		8.86	Agosto 2025 a Origen	Según cartera topografica Retorno 4+200	
K 00+070	K 00+080			0.77		8.53	Agosto 2025 a Origen	Según cartera topografica Retorno 4+200	
K 00+080	K 00+090			0.54		6.56	Agosto 2025 a Origen	Según cartera topografica Retorno 4+200	
K 00+090	K 00+100			0.41		4.74	Agosto 2025 a Origen	Según cartera topografica Retorno 4+200	
K 00+100	K 00+110			0.39		3.99	Agosto 2025 a Origen	Según cartera topografica Retorno 4+200	
K 00+110	K 00+120			0.36		3.76	Agosto 2025 a Origen	Según cartera topografica Retorno 4+200	
K 00+120	K 00+130			0.34		3.50	Agosto 2025 a Origen	Según cartera topografica Retorno 4+200	
K 00+130	K 00+140			0.27		3.05	Agosto 2025 a Origen	Según cartera topografica Retorno 4+200	
K 00+140	K 00+150			0.29		2.80	Agosto 2025 a Origen	Según cartera topografica Retorno 4+200	
K 00+150	K 00+160			0.32		3.07	Agosto 2025 a Origen	Según cartera topografica Retorno 4+200	
K 00+160	K 00+170			0.32		3.24	Agosto 2025 a Origen	Según cartera topografica Retorno 4+200	
K 00+170	K 00+180			0.32		3.24	Agosto 2025 a Origen	Según cartera topografica Retorno 4+200	
K 00+180	K 00+190			0.32		3.24	Agosto 2025 a Origen	Según cartera topografica Retorno 4+200	
K 00+190	K 00+200			0.33		3.27	Agosto 2025 a Origen	Según cartera topografica Retorno 4+200	
K 00+200	K 00+210			0.32		3.26	Agosto 2025 a Origen	Según cartera topografica Retorno 4+200	
K 00+210	K 00+220			0.32		3.22	Agosto 2025 a Origen	Según cartera topografica Retorno 4+200	
K 00+220	K 00+230			0.32		3.21	Agosto 2025 a Origen	Según cartera topografica Retorno 4+200	
K 00+230	K 00+240			0.32		3.18	Agosto 2025 a Origen	Según cartera topografica Retorno 4+200	
K 00+240	K 00+250			0.32		3.18	Agosto 2025 a Origen	Según cartera topografica Retorno 4+200	
K 00+250	K 00+260			0.32		3.19	Agosto 2025 a Origen	Según cartera topografica Retorno 4+200	
K 00+260	K 00+270			0.32		3.17	Agosto 2025 a Origen	Según cartera topografica Retorno 4+200	
K 00+270	K 00+280			0.30		3.07	Agosto 2025 a Origen	Según cartera topografica Retorno 4+200	
K 00+280	K 00+290			0.27		2.82	Agosto 2025 a Origen	Según cartera topografica Retorno 4+200	
K 00+290	K 00+300			0.24		2.51	Agosto 2025 a Origen	Según cartera topografica Retorno 4+200	
K 00+300	K 00+310			0.20		2.20	Agosto 2025 a Origen	Según cartera topografica Retorno 4+200	
K 00+310	K 00+320			0.17		1.88	Agosto 2025 a Origen	Según cartera topografica Retorno 4+200	
K 00+320	K 00+330			0.15		1.59	Agosto 2025 a Origen	Según cartera topografica Retorno 4+200	
K 00+330	K 00+340			0.11		1.28	Agosto 2025 a Origen	Según cartera topografica Retorno 4+200	
K 00+020	K 00+030						Agosto 2025 a Origen	Según cartera topografica Acceso Norte Calle 8	
K 00+030	K 00+040			0.68		7.04	Agosto 2025 a Origen	Según cartera topografica Acceso Norte Calle 8	
K 00+040	K 00+050			0.62		6.52	Agosto 2025 a Origen	Según cartera topografica Acceso Norte Calle 8	
K 00+050	K 00+060			0.62		6.23	Agosto 2025 a Origen	Según cartera topografica Acceso Norte Calle 8	
K 00+060	K 00+070			0.62		6.23	Agosto 2025 a Origen	Según cartera topografica Acceso Norte Calle 8	
K 00+070	K 00+080			0.62		6.23	Agosto 2025 a Origen	Según cartera topografica Acceso Norte Calle 8	
K 00+080	K 00+090			0.62		6.23	Agosto 2025 a Origen	Según cartera topografica Acceso Norte Calle 8	
K 00+090	K 00+100			0.62		6.23	Agosto 2025 a Origen	Según cartera topografica Acceso Norte Calle 8	
K 00+100	K 00+110			0.62		6.23	Agosto 2025 a Origen	Según cartera topografica Acceso Norte Calle 8	
K 00+110	K 00+120			0.62		6.23	Agosto 2025 a Origen	Según cartera topografica Acceso Norte Calle 8	
K 00+120	K 00+130			0.62		6.23	Agosto 2025 a Origen	Según cartera topografica Acceso Norte Calle 8	
K 00+130	K 00+140			0.62		6.23	Agosto 2025 a Origen	Según cartera topografica Acceso Norte Calle 8	

ITEM		DESCRIPCIÓN				UNIDAD	CANTIDAD ANTERIOR	EN ESTA ACTA	CANTIDAD ACUMULADA
450.2P		Mezcla densa en caliente Tipo MDC-19				m3	14,527.90	2.20	14,530.10
KM INICIAL	KM FINAL	CARRIL	LONGITUD (m)	AREA (m2)	ESPESOR (m)	VOLUMEN (m3)	FECHA	DESCRIPCIÓN	
K 00+140	K 00+150			0.62		6.23	Agosto 2025 a Origen	Según cartera topografica Acceso Norte Calle 8	
K 00+150	K 00+160			0.62		6.23	Agosto 2025 a Origen	Según cartera topografica Acceso Norte Calle 8	
K 00+160	K 00+170			0.62		6.23	Agosto 2025 a Origen	Según cartera topografica Acceso Norte Calle 8	
K 00+170	K 00+180			0.62		6.23	Agosto 2025 a Origen	Según cartera topografica Acceso Norte Calle 8	
K 00+180	K 00+190			0.62		6.23	Agosto 2025 a Origen	Según cartera topografica Acceso Norte Calle 8	
K 00+190	K 00+200			0.62		6.23	Agosto 2025 a Origen	Según cartera topografica Acceso Norte Calle 8	
K 00+200	K 00+210			0.62		6.23	Agosto 2025 a Origen	Según cartera topografica Acceso Norte Calle 8	
K 00+210	K 00+220			0.62		6.23	Agosto 2025 a Origen	Según cartera topografica Acceso Norte Calle 8	
K 00+220	K 00+230			0.62		6.23	Agosto 2025 a Origen	Según cartera topografica Acceso Norte Calle 8	
K 00+230	K 00+240			0.62		6.23	Agosto 2025 a Origen	Según cartera topografica Acceso Norte Calle 8	
K 00+240	K 00+250			0.62		6.23	Agosto 2025 a Origen	Según cartera topografica Acceso Norte Calle 8	
K 00+250	K 00+260			0.62		6.23	Agosto 2025 a Origen	Según cartera topografica Acceso Norte Calle 8	
K 00+260	K 00+270			0.62		6.23	Agosto 2025 a Origen	Según cartera topografica Acceso Norte Calle 8	
K 00+270	K 00+280			0.62		6.23	Agosto 2025 a Origen	Según cartera topografica Acceso Norte Calle 8	
K 00+280	K 00+290			0.62		6.23	Agosto 2025 a Origen	Según cartera topografica Acceso Norte Calle 8	
K 00+290	K 00+300			0.62		6.23	Agosto 2025 a Origen	Según cartera topografica Acceso Norte Calle 8	
K 00+300	K 00+310			0.62		6.23	Agosto 2025 a Origen	Según cartera topografica Acceso Norte Calle 8	
K 00+310	K 00+320			0.62		6.23	Agosto 2025 a Origen	Según cartera topografica Acceso Norte Calle 8	
K 00+320	K 00+330			0.62		6.24	Agosto 2025 a Origen	Según cartera topografica Acceso Norte Calle 8	
K 00+330	K 00+340			0.62		6.24	Agosto 2025 a Origen	Según cartera topografica Acceso Norte Calle 8	
K 00+340	K 00+350			0.62		6.24	Agosto 2025 a Origen	Según cartera topografica Acceso Norte Calle 8	
K 00+350	K 00+360			0.62		6.24	Agosto 2025 a Origen	Según cartera topografica Acceso Norte Calle 8	
K 00+360	K 00+370			0.62		6.24	Agosto 2025 a Origen	Según cartera topografica Acceso Norte Calle 8	
K 00+370	K 00+380			0.62		6.24	Agosto 2025 a Origen	Según cartera topografica Acceso Norte Calle 8	
K 00+380	K 00+390			0.62		6.24	Agosto 2025 a Origen	Según cartera topografica Acceso Norte Calle 8	
K 00+390	K 00+400			0.62		6.24	Agosto 2025 a Origen	Según cartera topografica Acceso Norte Calle 8	
K 00+400	K 00+410			0.62		6.24	Agosto 2025 a Origen	Según cartera topografica Acceso Norte Calle 8	
K 00+410	K 00+420			0.62		6.24	Agosto 2025 a Origen	Según cartera topografica Acceso Norte Calle 8	
K 00+420	K 00+430			0.62		6.24	Agosto 2025 a Origen	Según cartera topografica Acceso Norte Calle 8	
K 00+430	K 00+440			0.62		6.24	Agosto 2025 a Origen	Según cartera topografica Acceso Norte Calle 8	
K 00+440	K 00+450			0.62		6.24	Agosto 2025 a Origen	Según cartera topografica Acceso Norte Calle 8	
K 00+450	K 00+460			0.62		6.24	Agosto 2025 a Origen	Según cartera topografica Acceso Norte Calle 8	
K 00+460	K 00+470			0.62		6.24	Agosto 2025 a Origen	Según cartera topografica Acceso Norte Calle 8	
K 00+470	K 00+480			0.62		6.24	Agosto 2025 a Origen	Según cartera topografica Acceso Norte Calle 8	
K 00+480	K 00+485			0.62		3.12	Agosto 2025 a Origen	Según cartera topografica Acceso Norte Calle 8	
K 00+045	K 00+050			0.25		1.13	Agosto 2025 a Origen	Según cartera topografica Cruce de cogua Aceleracion	
K 00+050	K 00+060			0.32		2.82	Agosto 2025 a Origen	Según cartera topografica Cruce de cogua Aceleracion	
K 00+060	K 00+070			0.37		3.46	Agosto 2025 a Origen	Según cartera topografica Cruce de cogua Aceleracion	
K 00+070	K 00+080			0.66		5.17	Agosto 2025 a Origen	Según cartera topografica Cruce de cogua Aceleracion	
K 00+080	K 00+090			0.53		5.96	Agosto 2025 a Origen	Según cartera topografica Cruce de cogua Aceleracion	
K 00+090	K 00+100			0.56		5.43	Agosto 2025 a Origen	Según cartera topografica Cruce de cogua Aceleracion	
K 00+100	K 00+110			0.49		5.22	Agosto 2025 a Origen	Según cartera topografica Cruce de cogua Aceleracion	
K 00+140	K 00+150			0.46		3.27	Agosto 2025 a Origen	Según cartera topografica Cruce de cogua Desceleracion	
K 00+150	K 00+160			0.43		4.43	Agosto 2025 a Origen	Según cartera topografica Cruce de cogua Desceleracion	
K 00+160	K 00+170			0.46		4.47	Agosto 2025 a Origen	Según cartera topografica Cruce de cogua Desceleracion	
K 00+170	K 00+180			0.33		3.99	Agosto 2025 a Origen	Según cartera topografica Cruce de cogua Desceleracion	
K 00+180	K 00+190			0.31		3.22	Agosto 2025 a Origen	Según cartera topografica Cruce de cogua Desceleracion	
K 00+190	K 00+200			0.32		3.14	Agosto 2025 a Origen	Según cartera topografica Cruce de cogua Desceleracion	
K 00+009	K 00+010			0.28		0.28	Agosto 2025 a Origen	Según cartera topografica Retorno 0+850 Norte	
K 00+010	K 00+020			0.29		2.83	Agosto 2025 a Origen	Según cartera topografica Retorno 0+850 Norte	
K 00+020	K 00+030			0.31		3.02	Agosto 2025 a Origen	Según cartera topografica Retorno 0+850 Norte	
K 00+030	K 00+040			0.34		3.27	Agosto 2025 a Origen	Según cartera topografica Retorno 0+850 Norte	
K 00+040	K 00+050			0.46		4.00	Agosto 2025 a Origen	Según cartera topografica Retorno 0+850 Norte	
K 00+050	K 00+060			0.80		6.28	Agosto 2025 a Origen	Según cartera topografica Retorno 0+850 Norte	
K 00+060	K 00+070			0.80		7.96	Agosto 2025 a Origen	Según cartera topografica Retorno 0+850 Norte	
K 00+070	K 00+080			0.82		8.06	Agosto 2025 a Origen	Según cartera topografica Retorno 0+850 Norte	
K 00+080	K 00+090			0.71		7.63	Agosto 2025 a Origen	Según cartera topografica Retorno 0+850 Norte	
K 00+090	K 00+100			0.50		6.05	Agosto 2025 a Origen	Según cartera topografica Retorno 0+850 Norte	
K 00+100	K 00+110			0.51		5.06	Agosto 2025 a Origen	Según cartera topografica Retorno 0+850 Norte	
K 00+110	K 00+120			0.44		4.77	Agosto 2025 a Origen	Según cartera topografica Retorno 0+850 Norte	
K 00+120	K 00+130			0.40		4.19	Agosto 2025 a Origen	Según cartera topografica Retorno 0+850 Norte	
K 00+130	K 00+140			0.37		3.85	Agosto 2025 a Origen	Según cartera topografica Retorno 0+850 Norte	
K 00+140	K 00+150			0.37		3.73	Agosto 2025 a Origen	Según cartera topografica Retorno 0+850 Norte	
K 00+150	K 00+160			0.37		3.72	Agosto 2025 a Origen	Según cartera topografica Retorno 0+850 Norte	
K 00+160	K 00+170			0.37		3.72	Agosto 2025 a Origen	Según cartera topografica Retorno 0+850 Norte	
K 00+170	K 00+180			0.37		3.72	Agosto 2025 a Origen	Según cartera topografica Retorno 0+850 Norte	
K 00+180	K 00+190			0.37		3.72	Agosto 2025 a Origen	Según cartera topografica Retorno 0+850 Norte	
K 00+190	K 00+200			0.37		3.72	Agosto 2025 a Origen	Según cartera topografica Retorno 0+850 Norte	
K 00+200	K 00+210			0.37		3.72	Agosto 2025 a Origen	Según cartera topografica Retorno 0+850 Norte	
K 00+210	K 00+220			0.37		3.72	Agosto 2025 a Origen	Según cartera topografica Retorno 0+850 Norte	
K 00+220	K 00+230			0.37		3.72	Agosto 2025 a Origen	Según cartera topografica Retorno 0+850 Norte	
K 00+230	K 00+240			0.35		3.59	Agosto 2025 a Origen	Según cartera topografica Retorno 0+850 Norte	
K 00+240	K 00+250			0.28		3.11	Agosto 2025 a Origen	Según cartera topografica Retorno 0+850 Norte	
K 00+250	K 00+260			0.23		2.50	Agosto 2025 a Origen	Según cartera topografica Retorno 0+850 Norte	
K 00+260	K 00+270			0.18		2.05	Agosto 2025 a Origen	Según cartera topografica Retorno 0+850 Norte	
K 00+270	K 00+280			0.15		1.67	Agosto 2025 a Origen	Según cartera topografica Retorno 0+850 Norte	
K 00+280	K 00+290			0.12		1.35	Agosto 2025 a Origen	Según cartera topografica Retorno 0+850 Norte	
K 00+290	K 00+300			0.07		0.94	Agosto 2025 a Origen	Según cartera topografica Retorno 0+850 Norte	
K 00+000	K 00+010			0.10		0.80	Agosto 2025 a Origen	Según cartera topografica Retorno 0+850 Sur	
K 00+010	K 00+020			0.14		1.20	Agosto 2025 a Origen	Según cartera topografica Retorno 0+850 Sur	
K 00+020	K 00+030			0.18		1.58	Agosto 2025 a Origen	Según cartera topografica Retorno 0+850 Sur	
K 00+030	K 00+040			0.22		1.97	Agosto 2025 a Origen	Según cartera topografica Retorno 0+850 Sur	
K 00+040	K 00+050			0.26		2.38	Agosto 2025 a Origen	Según cartera topografica Retorno 0+850 Sur	
K 00+050	K 00+060			0.28		2.68	Agosto 2025 a Origen	Según cartera topografica Retorno 0+850 Sur	
K 00+060	K 00+070			0.28		2.78	Agosto 2025 a Origen	Según cartera topografica Retorno 0+850 Sur	
K 00+070	K 00+080			0.29		2.85	Agosto 2025 a Origen	Según cartera topografica Retorno 0+850 Sur	
K 00+080	K 00+090			0.44		3.66	Agosto 2025 a Origen	Según cartera topografica Retorno 0+850 Sur	
K 00+090	K 00+100			0.79		6.14	Agosto 2025 a Origen	Según cartera topografica Retorno 0+850 Sur	
K 00+100	K 00+110			0.73		7.59	Agosto 2025 a Origen	Según cartera topografica Retorno 0+850 Sur	
K 00+110	K 00+120			0.79		7.60	Agosto 2025 a Origen	Según cartera topografica Retorno 0+850 Sur	
K 00+120	K 00+130			0.82		8.03	Agosto 2025 a Origen	Según cartera topografica Retorno 0+850 Sur	
K 00+130	K 00+140			0.74		7.79	Agosto 2025 a Origen	Según cartera topografica Retorno 0+850 Sur	
K 00+140	K 00+150			0.50		6.19	Agosto 2025 a Origen	Según cartera topografica Retorno 0+850 Sur	
K 00+150	K 00+160			0.38		4.36	Agosto 2025 a Origen	Según cartera topografica Retorno 0+850 Sur	
K 00+160	K 00+170			0.31		3.46	Agosto 2025 a Origen	Según cartera topografica Retorno 0+850 Sur	

ITEM		DESCRIPCIÓN				UNIDAD	CANTIDAD ANTERIOR	EN ESTA ACTA	CANTIDAD ACUMULADA
450.2P		Mezcla densa en caliente Tipo MDC-19				m3	14,527.90	2.20	14,530.10
KM INICIAL	KM FINAL	CARRIL	LONGITUD (m)	AREA (m2)	ESPESOR (m)	VOLUMEN (m3)	FECHA	DESCRIPCIÓN	
K 00+170	K 00+180			0.28		2.99	Agosto 2025 a Origen	Según cartera topografica Retorno 0+850 Sur	
K 00+180	K 00+190			0.28		2.81	Agosto 2025 a Origen	Según cartera topografica Retorno 0+850 Sur	
K 00+190	K 00+200			0.28		2.79	Agosto 2025 a Origen	Según cartera topografica Retorno 0+850 Sur	
K 00+200	K 00+210			0.28		2.79	Agosto 2025 a Origen	Según cartera topografica Retorno 0+850 Sur	
K 00+210	K 00+220			0.28		2.79	Agosto 2025 a Origen	Según cartera topografica Retorno 0+850 Sur	
K 00+220	K 00+230			0.27		2.76	Agosto 2025 a Origen	Según cartera topografica Retorno 0+850 Sur	
K 00+230	K 00+240			0.23		2.53	Agosto 2025 a Origen	Según cartera topografica Retorno 0+850 Sur	
K 00+240	K 00+250			0.19		2.13	Agosto 2025 a Origen	Según cartera topografica Retorno 0+850 Sur	
K 00+250	K 00+260			0.15		1.73	Agosto 2025 a Origen	Según cartera topografica Retorno 0+850 Sur	
K 00+260	K 00+270			0.11		1.33	Agosto 2025 a Origen	Según cartera topografica Retorno 0+850 Sur	
K 00+270	K 00+280			0.07		0.75	Agosto 2025 a Origen	Según cartera topografica Retorno 0+850 Sur	
K 00+100	K 00+110			0.78		7.53	Agosto 2025 a Origen	Según cartera topografica - Acceso conectante Cr 36 Paso Ancho	
K 00+110	K 00+120			0.80		7.89	Agosto 2025 a Origen	Según cartera topografica - Acceso conectante Cr 36 Paso Ancho	
K 00+120	K 00+130			0.86		8.30	Agosto 2025 a Origen	Según cartera topografica - Acceso conectante Cr 36 Paso Ancho	
K 00+130	K 00+140			0.78		8.21	Agosto 2025 a Origen	Según cartera topografica - Acceso conectante Cr 36 Paso Ancho	
K 00+140	K 00+150			0.71		7.46	Agosto 2025 a Origen	Según cartera topografica - Acceso conectante Cr 36 Paso Ancho	
K 00+150	K 00+160			0.60		6.51	Agosto 2025 a Origen	Según cartera topografica - Acceso conectante Cr 36 Paso Ancho	
K 00+025	K 00+030			0.84		3.97	Agosto 2025 a Origen	Según cartera topografica -acceso san gabriel salida sur-occidental	
K 00+030	K 00+035			0.99		4.57	Agosto 2025 a Origen	Según cartera topografica -acceso san gabriel salida sur-occidental	
K 00+035	K 00+040			1.29		5.69	Agosto 2025 a Origen	Según cartera topografica -acceso san gabriel salida sur-occidental	
K 00+040	K 00+045			1.86		7.87	Agosto 2025 a Origen	Según cartera topografica -acceso san gabriel salida sur-occidental	
K 00+045	K 00+050			1.87		9.30	Agosto 2025 a Origen	Según cartera topografica -acceso san gabriel salida sur-occidental	
K 00+050	K 00+055			1.43		8.24	Agosto 2025 a Origen	Según cartera topografica -acceso san gabriel salida sur-occidental	
K 00+055	K 00+060			0.94		5.94	Agosto 2025 a Origen	Según cartera topografica -acceso san gabriel salida sur-occidental	
K 00+060	K 00+065			0.69		4.09	Agosto 2025 a Origen	Según cartera topografica -acceso san gabriel salida sur-occidental	
K 00+065	K 00+070			0.59		3.20	Agosto 2025 a Origen	Según cartera topografica -acceso san gabriel salida sur-occidental	
K 00+070	K 00+075			0.53		2.79	Agosto 2025 a Origen	Según cartera topografica -acceso san gabriel salida sur-occidental	
K 00+075	K 00+080			0.51		2.59	Agosto 2025 a Origen	Según cartera topografica -acceso san gabriel salida sur-occidental	
K 00+080	K 00+085			0.47		2.44	Agosto 2025 a Origen	Según cartera topografica -acceso san gabriel salida sur-occidental	
K 00+020	K 00+025			0.35		1.71	Agosto 2025 a Origen	Según cartera topografica -acceso san gabriel entrada norte	
K 00+025	K 00+030			0.37		1.81	Agosto 2025 a Origen	Según cartera topografica -acceso san gabriel entrada norte	
K 00+030	K 00+035			0.42		1.98	Agosto 2025 a Origen	Según cartera topografica -acceso san gabriel entrada norte	
K 00+035	K 00+040			0.54		2.40	Agosto 2025 a Origen	Según cartera topografica -acceso san gabriel entrada norte	
K 00+040	K 00+045			0.79		3.32	Agosto 2025 a Origen	Según cartera topografica -acceso san gabriel entrada norte	
K 00+005	K 00+010			0.24		1.09	Agosto 2025 a Origen	Según cartera topografica -acceso san gabriel salida lado derecho	
K 00+010	K 00+015			0.30		1.34	Agosto 2025 a Origen	Según cartera topografica -acceso san gabriel salida lado derecho	
K 00+015	K 00+020			0.42		1.79	Agosto 2025 a Origen	Según cartera topografica -acceso san gabriel salida lado derecho	
K 00+020	K 00+025			0.55		2.42	Agosto 2025 a Origen	Según cartera topografica -acceso san gabriel salida lado derecho	
K 00+025	K 00+030			0.62		2.94	Agosto 2025 a Origen	Según cartera topografica -acceso san gabriel salida lado derecho	
K 00+030	K 00+035			0.64		3.16	Agosto 2025 a Origen	Según cartera topografica -acceso san gabriel salida lado derecho	
K 00+035	K 00+040			0.37		2.52	Agosto 2025 a Origen	Según cartera topografica -acceso san gabriel salida lado derecho	
K 00+040	K 00+045			0.20		1.41	Agosto 2025 a Origen	Según cartera topografica -acceso san gabriel salida lado derecho	
K 00+045	K 00+050			0.09		0.71	Agosto 2025 a Origen	Según cartera topografica -acceso san gabriel salida lado derecho	
K 00+040	K 00+045			0.60		2.25	Agosto 2025 a Origen	Según cartera topografica -acceso san gabriel entrada lado derecho	
K 00+045	K 00+050			0.61		3.01	Agosto 2025 a Origen	Según cartera topografica -acceso san gabriel entrada lado derecho	
K 00+050	K 00+055			0.60		3.02	Agosto 2025 a Origen	Según cartera topografica -acceso san gabriel entrada lado derecho	
K 00+055	K 00+060			0.47		2.67	Agosto 2025 a Origen	Según cartera topografica -acceso san gabriel entrada lado derecho	
K 00+060	K 00+065			0.32		1.97	Agosto 2025 a Origen	Según cartera topografica -acceso san gabriel entrada lado derecho	
K 00+065	K 00+070			0.23		1.37	Agosto 2025 a Origen	Según cartera topografica -acceso san gabriel entrada lado derecho	
K 00+070	K 00+075			0.20		1.06	Agosto 2025 a Origen	Según cartera topografica -acceso san gabriel entrada lado derecho	
K 00+075	K 00+078			0.19		0.52	Agosto 2025 a Origen	Según cartera topografica -acceso san gabriel entrada lado derecho	
K 00+000	K 00+010			1.05		11.25	Agosto 2025 a Origen	Según cartera topografica -Glorieta Calle 8	
K 00+010	K 00+020			1.08		10.65	Agosto 2025 a Origen	Según cartera topografica -Glorieta Calle 8	
K 00+020	K 00+030			1.12		11.02	Agosto 2025 a Origen	Según cartera topografica -Glorieta Calle 8	
K 00+030	K 00+040			1.26		11.93	Agosto 2025 a Origen	Según cartera topografica -Glorieta Calle 8	
K 00+040	K 00+050			0.96		11.14	Agosto 2025 a Origen	Según cartera topografica -Glorieta Calle 8	
K 00+050	K 00+060			0.96		9.64	Agosto 2025 a Origen	Según cartera topografica -Glorieta Calle 8	
K 00+060	K 00+070			0.91		9.39	Agosto 2025 a Origen	Según cartera topografica -Glorieta Calle 8	
K 00+070	K 00+075			0.90		4.55	Agosto 2025 a Origen	Según cartera topografica -Glorieta Calle 8	
K 00+075	K 00+080			0.95		4.63	Agosto 2025 a Origen	Según cartera topografica -Glorieta Calle 8	
K 00+080	K 00+090			1.14		10.41	Agosto 2025 a Origen	Según cartera topografica -Glorieta Calle 8	
K 00+090	K 00+095			0.96		5.24	Agosto 2025 a Origen	Según cartera topografica -Glorieta Calle 8	
K 00+095	K 00+096			0.96		0.96	Agosto 2025 a Origen	Según cartera topografica -Glorieta Calle 8	
K 00+096	K 00+100			0.96		3.85	Agosto 2025 a Origen	Según cartera topografica -Glorieta Calle 8	
K 00+100	K 00+102			0.96		1.93	Agosto 2025 a Origen	Según cartera topografica -Glorieta Calle 8	
K 00+102	K 00+106			0.96		3.86	Agosto 2025 a Origen	Según cartera topografica -Glorieta Calle 8	
K 00+106	K 00+110			0.96		3.85	Agosto 2025 a Origen	Según cartera topografica -Glorieta Calle 8	
K 00+110	K 00+112			1.04		2.00	Agosto 2025 a Origen	Según cartera topografica -Glorieta Calle 8	
K 00+112	K 00+114			1.15		2.19	Agosto 2025 a Origen	Según cartera topografica -Glorieta Calle 8	
K 00+114	K 00+120			1.23		7.14	Agosto 2025 a Origen	Según cartera topografica -Glorieta Calle 8	
K 00+120	K 00+122			1.16		2.39	Agosto 2025 a Origen	Según cartera topografica -Glorieta Calle 8	
K 00+122	K 00+124			1.13		2.29	Agosto 2025 a Origen	Según cartera topografica -Glorieta Calle 8	
K 00+124	K 00+130			1.05		6.55	Agosto 2025 a Origen	Según cartera topografica -Glorieta Calle 8	
K 00+130	K 00+140			1.05		10.53	Agosto 2025 a Origen	Según cartera topografica -Glorieta Calle 8	
K 00+140	K 00+150			1.09		10.69	Agosto 2025 a Origen	Según cartera topografica -Glorieta Calle 8	
K 00+150	K 00+160			0.73		9.09	Agosto 2025 a Origen	Según cartera topografica -Glorieta Calle 8	
K 00+160	K 00+170			1.16		9.44	Agosto 2025 a Origen	Según cartera topografica -Glorieta Calle 8	
K 00+170	K 00+180			0.96		10.59	Agosto 2025 a Origen	Según cartera topografica -Glorieta Calle 8	
K 00+180	K 00+190			1.20		10.79	Agosto 2025 a Origen	Según cartera topografica -Glorieta Calle 8	
K 00+190	K 00+200			0.92		10.60	Agosto 2025 a Origen	Según cartera topografica -Glorieta Calle 8	
K 00+200	K 00+210			0.90		9.12	Agosto 2025 a Origen	Según cartera topografica -Glorieta Calle 8	
K 00+210	K 00+220			0.99		9.45	Agosto 2025 a Origen	Según cartera topografica -Glorieta Calle 8	
K 00+220	K 00+230			0.97		9.79	Agosto 2025 a Origen	Según cartera topografica -Glorieta Calle 8	
K 00+230	K 00+240			0.96		9.64	Agosto 2025 a Origen	Según cartera topografica -Glorieta Calle 8	
K 00+240	K 00+250			0.96		9.62	Agosto 2025 a Origen	Según cartera topografica -Glorieta Calle 8	
K 00+250	K 00+260			0.93		9.46	Agosto 2025 a Origen	Según cartera topografica -Glorieta Calle 8	
K 00+025	K 00+030			0.54		3.16	Agosto 2025 a Origen	Según cartera topografica -Conectante Oriental Calle 8 Salida	
K 00+030	K 00+035			0.54		2.71	Agosto 2025 a Origen	Según cartera topografica -Conectante Oriental Calle 8 Salida	
K 00+035	K 00+040			0.95		3.73	Agosto 2025 a Origen	Según cartera topografica -Conectante Oriental Calle 8 Salida	
K 00+040	K 00+045			0.81		4.40	Agosto 2025 a Origen	Según cartera topografica -Conectante Oriental Calle 8 Salida	
K 00+045	K 00+050			0.68		3.72	Agosto 2025 a Origen	Según cartera topografica -Conectante Oriental Calle 8 Salida	
K 00+050	K 00+055			0.78		3.64	Agosto 2025 a Origen	Según cartera topografica -Conectante Oriental Calle 8 Salida	

ITEM		DESCRIPCIÓN				UNIDAD	CANTIDAD ANTERIOR	EN ESTA ACTA	CANTIDAD ACUMULADA
450.2P		Mezcla densa en caliente Tipo MDC-19				m3	14,527.90	2.20	14,530.10
KM INICIAL	KM FINAL	CARRIL	LONGITUD (m)	AREA (m2)	ESPESOR (m)	VOLUMEN (m3)	FECHA	DESCRIPCIÓN	
K 00+055	K 00+060			0.70		3.69	Agosto 2025 a Origen	Según cartera topografica -Conectante Oriental Calle 8 Salida	
K 00+060	K 00+065			0.66		3.38	Agosto 2025 a Origen	Según cartera topografica -Conectante Oriental Calle 8 Salida	
K 00+065	K 00+070			0.65		3.26	Agosto 2025 a Origen	Según cartera topografica -Conectante Oriental Calle 8 Salida	
K 00+070	K 00+075			0.72		3.41	Agosto 2025 a Origen	Según cartera topografica -Conectante Oriental Calle 8 Salida	
K 00+075	K 00+080			0.62		3.33	Agosto 2025 a Origen	Según cartera topografica -Conectante Oriental Calle 8 Salida	
K 00+080	K 00+085			0.59		3.02	Agosto 2025 a Origen	Según cartera topografica -Conectante Oriental Calle 8 Salida	
K 00+085	K 00+090			0.56		2.88	Agosto 2025 a Origen	Según cartera topografica -Conectante Oriental Calle 8 Salida	
K 00+090	K 00+095			0.54		2.76	Agosto 2025 a Origen	Según cartera topografica -Conectante Oriental Calle 8 Salida	
K 00+095	K 00+100			0.53		2.69	Agosto 2025 a Origen	Según cartera topografica -Conectante Oriental Calle 8 Salida	
K 00+075	K 00+080			0.55		2.64	Agosto 2025 a Origen	Según cartera topografica -Oriental Conectante Calle 8 Entrada	
K 00+080	K 00+085			0.55		2.73	Agosto 2025 a Origen	Según cartera topografica -Oriental Conectante Calle 8 Entrada	
K 00+055	K 00+060			0.37		1.41	Agosto 2025 a Origen	Según cartera topografica -Oriental Bahia Calle 8	
K 00+060	K 00+065			0.48		2.14	Agosto 2025 a Origen	Según cartera topografica -Oriental Bahia Calle 8	
K 00+065	K 00+070			0.50		2.44	Agosto 2025 a Origen	Según cartera topografica -Oriental Bahia Calle 8	
K 00+070	K 00+075			0.49		2.46	Agosto 2025 a Origen	Según cartera topografica -Oriental Bahia Calle 8	
K 00+075	K 00+080			0.35		2.10	Agosto 2025 a Origen	Según cartera topografica -Oriental Bahia Calle 8	
K 00+080	K 00+085			0.11		1.17	Agosto 2025 a Origen	Según cartera topografica -Oriental Bahia Calle 8	
K 00+085	K 00+087			0.00		0.12	Agosto 2025 a Origen	Según cartera topografica -Oriental Bahia Calle 8	
K 00+000	K 00+005			0.54		2.70	Agosto 2025 a Origen	Según cartera topografica -Cruce de Cogua eje de salida	
K 00+005	K 00+010			0.56		2.75	Agosto 2025 a Origen	Según cartera topografica -Cruce de Cogua eje de salida	
K 00+010	K 00+015			0.61		2.92	Agosto 2025 a Origen	Según cartera topografica -Cruce de Cogua eje de salida	
K 00+015	K 00+020			0.67		3.20	Agosto 2025 a Origen	Según cartera topografica -Cruce de Cogua eje de salida	
K 00+020	K 00+025			0.75		3.56	Agosto 2025 a Origen	Según cartera topografica -Cruce de Cogua eje de salida	
K 00+025	K 00+030			0.83		3.95	Agosto 2025 a Origen	Según cartera topografica -Cruce de Cogua eje de salida	
K 00+030	K 00+035			0.89		4.29	Agosto 2025 a Origen	Según cartera topografica -Cruce de Cogua eje de salida	
K 00+035	K 00+040			0.93		4.55	Agosto 2025 a Origen	Según cartera topografica -Cruce de Cogua eje de salida	
K 00+040	K 00+045			0.96		4.73	Agosto 2025 a Origen	Según cartera topografica -Cruce de Cogua eje de salida	
K 00+045	K 00+050			0.68		4.09	Agosto 2025 a Origen	Según cartera topografica -Cruce de Cogua eje de salida	
K 00+050	K 00+055			0.78		3.64	Agosto 2025 a Origen	Según cartera topografica -Cruce de Cogua eje de salida	
K 00+055	K 00+060			0.84		4.05	Agosto 2025 a Origen	Según cartera topografica -Cruce de Cogua eje de salida	
K 00+060	K 00+065			0.79		4.09	Agosto 2025 a Origen	Según cartera topografica -Cruce de Cogua eje de salida	
K 00+065	K 00+070			0.83		4.06	Agosto 2025 a Origen	Según cartera topografica -Cruce de Cogua eje de salida	
K 00+070	K 00+075			0.77		4.00	Agosto 2025 a Origen	Según cartera topografica -Cruce de Cogua eje de salida	
K 00+075	K 00+080			0.55		3.30	Agosto 2025 a Origen	Según cartera topografica -Cruce de Cogua eje de salida	
K 00+080	K 00+085			0.30		2.12	Agosto 2025 a Origen	Según cartera topografica -Cruce de Cogua eje de salida	
K 00+085	K 00+090			0.13		1.06	Agosto 2025 a Origen	Según cartera topografica -Cruce de Cogua eje de salida	
K 00+090	K 00+095			0.03		0.39	Agosto 2025 a Origen	Según cartera topografica -Cruce de Cogua eje de salida	
K 00+035	K 00+040			0.36		1.32	Agosto 2025 a Origen	Según cartera topografica -Cruce de Cogua eje de entrada	
K 00+040	K 00+045			0.77		2.84	Agosto 2025 a Origen	Según cartera topografica -Cruce de Cogua eje de entrada	
K 00+045	K 00+050			0.89		4.15	Agosto 2025 a Origen	Según cartera topografica -Cruce de Cogua eje de entrada	
K 00+050	K 00+055			0.76		4.13	Agosto 2025 a Origen	Según cartera topografica -Cruce de Cogua eje de entrada	
K 00+055	K 00+060			0.57		3.34	Agosto 2025 a Origen	Según cartera topografica -Cruce de Cogua eje de entrada	
K 00+060	K 00+065			0.45		2.56	Agosto 2025 a Origen	Según cartera topografica -Cruce de Cogua eje de entrada	
K 00+065	K 00+070			0.40		2.13	Agosto 2025 a Origen	Según cartera topografica -Cruce de Cogua eje de entrada	
K 00+070	K 00+072			0.20		0.71	Agosto 2025 a Origen	Según cartera topografica -Cruce de Cogua eje de entrada	
K 00+000	K 00+010			0.86		8.52	Agosto 2025 a Origen	Según cartera topografica -Sur Acceso calle 8	
K 00+010	K 00+020			0.99		9.28	Agosto 2025 a Origen	Según cartera topografica -Sur Acceso calle 8	
K 00+020	K 00+030			0.89		9.39	Agosto 2025 a Origen	Según cartera topografica -Sur Acceso calle 8	
K 00+030	K 00+040			0.87		8.78	Agosto 2025 a Origen	Según cartera topografica -Sur Acceso calle 8	
K 00+040	K 00+050			0.61		7.41	Agosto 2025 a Origen	Según cartera topografica -Sur Acceso calle 8	
K 00+050	K 00+060			0.78		6.97	Agosto 2025 a Origen	Según cartera topografica -Sur Acceso calle 8	
K 00+060	K 00+070			0.77		7.75	Agosto 2025 a Origen	Según cartera topografica -Sur Acceso calle 8	
K 00+070	K 00+080			0.77		7.67	Agosto 2025 a Origen	Según cartera topografica -Sur Acceso calle 8	
K 00+080	K 00+090			0.76		7.62	Agosto 2025 a Origen	Según cartera topografica -Sur Acceso calle 8	
K 00+090	K 00+100			0.73		7.42	Agosto 2025 a Origen	Según cartera topografica -Sur Acceso calle 8	
K 00+100	K 00+110			0.71		7.18	Agosto 2025 a Origen	Según cartera topografica -Sur Acceso calle 8	
K 00+110	K 00+120			0.70		7.04	Agosto 2025 a Origen	Según cartera topografica -Sur Acceso calle 8	
K 00+120	K 00+126			0.00		2.10	Agosto 2025 a Origen	Según cartera topografica -Sur Acceso calle 8	
K 00+000	K 00+010			0.42		5.41	Agosto 2025 a Origen	Según cartera topografica -Acceso Glorieta Occidente calle 8	
K 00+010	K 00+020			0.43		4.23	Agosto 2025 a Origen	Según cartera topografica -Acceso Glorieta Occidente calle 8	
K 00+020	K 00+030			0.73		5.77	Agosto 2025 a Origen	Según cartera topografica -Acceso Glorieta Occidente calle 8	
K 00+030	K 00+040			1.34		10.33	Agosto 2025 a Origen	Según cartera topografica -Acceso Glorieta Occidente calle 8	
K 00+040	K 00+050			1.04		11.91	Agosto 2025 a Origen	Según cartera topografica -Acceso Glorieta Occidente calle 8	
K 00+050	K 00+060			1.17		11.07	Agosto 2025 a Origen	Según cartera topografica -Acceso Glorieta Occidente calle 8	
K 00+060	K 00+070			0.33		7.51	Agosto 2025 a Origen	Según cartera topografica -Acceso Glorieta Occidente calle 8	
K 00+070	K 00+080			0.70		5.18	Agosto 2025 a Origen	Según cartera topografica -Acceso Glorieta Occidente calle 8	
K 00+080	K 00+090			1.25		9.75	Agosto 2025 a Origen	Según cartera topografica -Acceso Glorieta Occidente calle 8	
K 00+090	K 00+100			1.50		13.75	Agosto 2025 a Origen	Según cartera topografica -Acceso Glorieta Occidente calle 8	
K 00+100	K 00+110			2.03		17.66	Agosto 2025 a Origen	Según cartera topografica -Acceso Glorieta Occidente calle 8	
K 00+110	K 00+120			2.03		20.30	Agosto 2025 a Origen	Según cartera topografica -Acceso Glorieta Occidente calle 8	
K 00+120	K 00+130			2.03		20.30	Agosto 2025 a Origen	Según cartera topografica -Acceso Glorieta Occidente calle 8	
K 00+130	K 00+140			2.03		20.30	Agosto 2025 a Origen	Según cartera topografica -Acceso Glorieta Occidente calle 8	
K 00+140	K 00+143			2.03		6.09	Agosto 2025 a Origen	Según cartera topografica -Acceso Glorieta Occidente calle 8	
K 00+063	K 00+064			0.06		0.06	Agosto 2025 a Origen	Según cartera topografica -Bahia Acceso Glorieta Occidente calle 8	
K 00+064	K 00+066			0.09		0.15	Agosto 2025 a Origen	Según cartera topografica -Bahia Acceso Glorieta Occidente calle 8	
K 00+066	K 00+068			0.10		0.19	Agosto 2025 a Origen	Según cartera topografica -Bahia Acceso Glorieta Occidente calle 8	
K 00+068	K 00+070			0.12		0.22	Agosto 2025 a Origen	Según cartera topografica -Bahia Acceso Glorieta Occidente calle 8	
K 00+070	K 00+072			0.13		0.25	Agosto 2025 a Origen	Según cartera topografica -Bahia Acceso Glorieta Occidente calle 8	
K 00+072	K 00+074			0.15		0.28	Agosto 2025 a Origen	Según cartera topografica -Bahia Acceso Glorieta Occidente calle 8	
K 00+074	K 00+076			0.16		0.31	Agosto 2025 a Origen	Según cartera topografica -Bahia Acceso Glorieta Occidente calle 8	
K 00+076	K 00+078			0.16		0.32	Agosto 2025 a Origen	Según cartera topografica -Bahia Acceso Glorieta Occidente calle 8	
K 00+078	K 00+080			0.16		0.32	Agosto 2025 a Origen	Según cartera topografica -Bahia Acceso Glorieta Occidente calle 8	
K 00+080	K 00+082			0.16		0.32	Agosto 2025 a Origen	Según cartera topografica -Bahia Acceso Glorieta Occidente calle 8	
K 00+082	K 00+084			0.16		0.32	Agosto 2025 a Origen	Según cartera topografica -Bahia Acceso Glorieta Occidente calle 8	
K 00+084	K 00+086			0.16		0.31	Agosto 2025 a Origen	Según cartera topografica -Bahia Acceso Glorieta Occidente calle 8	
K 00+086	K 00+088			0.15		0.31	Agosto 2025 a Origen	Según cartera topografica -Bahia Acceso Glorieta Occidente calle 8	
K 00+088	K 00+090			0.14		0.29	Agosto 2025 a Origen	Según cartera topografica -Bahia Acceso Glorieta Occidente calle 8	
K 00+090	K 00+092			0.12		0.26	Agosto 2025 a Origen	Según cartera topografica -Bahia Acceso Glorieta Occidente calle 8	
K 00+092	K 00+094			0.10		0.22	Agosto 2025 a Origen	Según cartera topografica -Bahia Acceso Glorieta Occidente calle 8	
K 00+094	K 00+096			0.08		0.18	Agosto 2025 a Origen	Según cartera topografica -Bahia Acceso Glorieta Occidente calle 8	
K 00+096	K 00+098			0.06		0.14	Agosto 2025 a Origen	Según cartera topografica -Bahia Acceso Glorieta Occidente calle 8	
K 00+098	K 00+100			0.04		0.10	Agosto 2025 a Origen	Según cartera topografica -Bahia Acceso Glorieta Occidente calle 8	

ITEM		DESCRIPCIÓN				UNIDAD	CANTIDAD ANTERIOR	EN ESTA ACTA	CANTIDAD ACUMULADA
450.2P		Mezcla densa en caliente Tipo MDC-19				m3	14,527.90	2.20	14,530.10
KM INICIAL	KM FINAL	CARRIL	LONGITUD (m)	AREA (m2)	ESPESOR (m)	VOLUMEN (m3)	FECHA	DESCRIPCIÓN	
K 00+140	K 00+145			0.55		2.01	Agosto 2025 a Origen	Según cartera topografica -Acceso Occidente Glorieta calle 8	
K 00+145	K 00+150			0.54		2.72	Agosto 2025 a Origen	Según cartera topografica -Acceso Occidente Glorieta calle 8	
K 00+150	K 00+155			0.54		2.70	Agosto 2025 a Origen	Según cartera topografica -Acceso Occidente Glorieta calle 8	
K 00+155	K 00+160			0.54		2.70	Agosto 2025 a Origen	Según cartera topografica -Acceso Occidente Glorieta calle 8	
K 00+160	K 00+165			0.54		2.70	Agosto 2025 a Origen	Según cartera topografica -Acceso Occidente Glorieta calle 8	
K 00+165	K 00+170			0.36		2.25	Agosto 2025 a Origen	Según cartera topografica -Acceso Occidente Glorieta calle 8	
K 00+170	K 00+175			0.15		1.27	Agosto 2025 a Origen	Según cartera topografica -Acceso Occidente Glorieta calle 8	
K 00+025	K 00+030			0.61		3.03	Agosto 2025 a Origen	Según cartera topografica -Norte Acceso calle 8	
K 00+030	K 00+035			0.63		3.10	Agosto 2025 a Origen	Según cartera topografica -Norte Acceso calle 8	
K 00+035	K 00+040			0.71		3.36	Agosto 2025 a Origen	Según cartera topografica -Norte Acceso calle 8	
K 00+040	K 00+050			0.70		7.07	Agosto 2025 a Origen	Según cartera topografica -Norte Acceso calle 8	
K 00+050	K 00+055			0.70		3.50	Agosto 2025 a Origen	Según cartera topografica -Norte Acceso calle 8	
K 00+055	K 00+060			0.70		3.50	Agosto 2025 a Origen	Según cartera topografica -Norte Acceso calle 8	
K 00+060	K 00+065			0.70		3.50	Agosto 2025 a Origen	Según cartera topografica -Norte Acceso calle 8	
K 00+065	K 00+070			0.71		3.53	Agosto 2025 a Origen	Según cartera topografica -Norte Acceso calle 8	
K 00+070	K 00+075			0.71		3.57	Agosto 2025 a Origen	Según cartera topografica -Norte Acceso calle 8	
K 00+075	K 00+080			0.71		3.57	Agosto 2025 a Origen	Según cartera topografica -Norte Acceso calle 8	
K 00+080	K 00+085			0.71		3.57	Agosto 2025 a Origen	Según cartera topografica -Norte Acceso calle 8	
K 00+080	K 00+090			0.69		3.52	Agosto 2025 a Origen	Según cartera topografica -Norte Acceso calle 8	
K 00+090	K 00+100			0.66		6.76	Agosto 2025 a Origen	Según cartera topografica -Norte Acceso calle 8	
K 00+100	K 00+110			0.68		6.67	Agosto 2025 a Origen	Según cartera topografica -Norte Acceso calle 8	
K 00+110	K 00+120			0.69		6.81	Agosto 2025 a Origen	Según cartera topografica -Norte Acceso calle 8	
K 00+120	K 00+130			0.68		6.83	Agosto 2025 a Origen	Según cartera topografica -Norte Acceso calle 8	
K 00+130	K 00+140			0.69		6.83	Agosto 2025 a Origen	Según cartera topografica -Norte Acceso calle 8	
K 00+140	K 00+150			0.67		6.81	Agosto 2025 a Origen	Según cartera topografica -Norte Acceso calle 8	
K 00+150	K 00+151			0.67		0.93	Agosto 2025 a Origen	Según cartera topografica -Norte Acceso calle 8	
K 02+750	K 02+750			227.96		22.80	Agosto 2025 a Origen	Según cartera topografica -Cicloruta glorieta avecolombiana Rampa 1	
K 02+750	K 02+750			101.42		10.14	Agosto 2025 a Origen	Según cartera topografica -Cicloruta glorieta avecolombiana Paño 25 Rampa 2	
K 02+750	K 02+750			27.21		2.72	Agosto 2025 a Origen	Según cartera topografica -Cicloruta glorieta avecolombiana Paño 26A Rampa 2	
K 02+750	K 02+750			24.88		1.74	Agosto 2025 a Origen	Según cartera topografica -Cicloruta glorieta avecolombiana Paño 26B Rampa 2	
K 02+750	K 02+750			22.45		2.25	Agosto 2025 a Origen	Según cartera topografica -Cicloruta glorieta avecolombiana Paño 26C Rampa 2	
K 02+750	K 02+750			28.87		2.89	Agosto 2025 a Origen	Según cartera topografica -Cicloruta glorieta avecolombiana Paño 26D Rampa 2	
K44+0	K44+7.5	I	7.50	2.20	0.11	1.82	6/09/2022	Parche PR44	
K2+800	K2+803.8	E	3.80	3.10	0.07	0.82	15/06/2022	Parcheo y/o tapahuecos septiembre 2022 -Acta No 16	
K2+750	K2+750	I	0.80	0.40	0.03	0.01	20/10/2023	Tapahuecos sobre calle 8	
K2+750	K2+750	I	0.80	0.40	0.03	0.01	20/10/2023	Tapahuecos sobre calle 8	
K2+750	K2+750	I	4.00	1.00	0.03	0.12	20/10/2023	Tapahuecos sobre calle 8	
K2+750	K2+750	I	4.00	0.70	0.03	0.08	20/10/2023	Tapahuecos sobre calle 8	
K2+750	K2+750	I	4.10	0.80	0.03	0.10	20/10/2023	Tapahuecos sobre calle 8	
K2+750	K2+750	D	5.00	1.10	0.03	0.17	20/10/2023	Tapahuecos sobre calle 8	
K2+750	K2+750	D	5.00	0.80	0.03	0.12	20/10/2023	Tapahuecos sobre calle 8	
K2+750	K2+750	D	5.00	0.80	0.03	0.12	20/10/2023	Tapahuecos sobre calle 8	
K2+750	K2+750	D	6.80	0.80	0.03	0.16	20/10/2023	Tapahuecos sobre calle 8	
K2+750	K2+750	D	5.40	3.40	0.03	0.55	20/10/2023	Tapahuecos sobre calle 8	
K2+750	K2+750	I	1.80	1.00	0.03	0.05	20/10/2023	Tapahuecos sobre calle 8	
K2+750	K2+750	I	3.40	0.60	0.03	0.06	20/10/2023	Tapahuecos sobre calle 8	
K2+750	K2+750	I	0.60	0.40	0.03	0.01	20/10/2023	Tapahuecos sobre calle 8	
K2+750	K2+750	I	0.60	0.40	0.03	0.01	20/10/2023	Tapahuecos sobre calle 8	
K2+750	K2+750	D	4.80	1.80	0.03	0.26	20/10/2023	Tapahuecos sobre calle 8	
K2+750	K2+750	I	8.80	2.70	0.04	0.95	20/10/2023	Tapahuecos sobre calle 8	
K2+750	K2+750	I	1.60	0.30	0.03	0.01	20/10/2023	Tapahuecos sobre calle 8	
K2+750	K2+750	I	0.80	0.40	0.03	0.01	20/10/2023	Tapahuecos sobre calle 8	
K2+750	K2+750	I	0.60	0.40	0.03	0.01	20/10/2023	Tapahuecos sobre calle 8	
K7+150	K7+280	E	1997.50	0.06	1.00	119.85	22/05/2024	Bacheo sector 90grados (Area por espesor)	
K2+750	K2+757	E	7.00	2.00	0.15	2.10	19/01/2024	Tapahuecos calle 8 semaforo	
K0+330	K0+333	E	2.80	11.30	0.06	1.90	11/06/2024	Rampas para operación conectante norte glorieta ave colombiana	
K0+0	K0+17	E	17.00	9.70	0.08	13.19	11/06/2024	Conectante a cra 36 sector 90 grados -APP-25133	
K+17	K0+27	E	10.00	4.36	0.08	3.49	11/06/2024	Conectante a cra 36 sector 90 grados -APP-25137	
K0+37	K0+40	E	3.50	11.30	0.06	2.37	11/06/2024	Rampas para operacion conectante sur glorieta ave colombiana	
45A05						3.40		Parcheo y/o tapahuecos septiembre 2022 -Acta No 16	
45A04						3.00		Parcheo y/o tapahuecos septiembre 2022 -Acta No 16	
45A05						6.00		Parcheo y/o tapahuecos OCTUBRE 2022 -Acta No 17	
45A05						0.50		Parcheo y/o tapahuecos Noviembre 2022 -Acta No 18	
45ACNC						4.30		Parcheo y/o tapahuecos Noviembre 2022 -Acta No 18	
45ACND						6.09		Parcheo y/o tapahuecos Febrero 2023 -Acta No21	
45A04						76.80		Parcheo y/o tapahuecos Febrero 2023 -Acta No21	
45A05						16.30		Parcheo y/o tapahuecos Febrero 2023 -Acta No21	
45ACNB						1.70		Parcheo y/o tapahuecos Febrero 2023 -Acta No21	
45A05						4.80		Parcheo y/o tapahuecos Marzo 2023 -Acta No22	
45A05						16.50		Parcheo y/o tapahuecos Abril 2023 -Acta No23	
45A05						1.20		Parcheo y/o tapahuecos Mayo 2023 -Acta No24	
45ACND						4.69		Parcheo y/o tapahuecos Mayo 2023 -Acta No24	
45ACND						1.63		Parcheo y/o tapahuecos Junio 2023 -Acta No25	
45A05						1.10		Parcheo y/o tapahuecos Junio 2023 -Acta No25	
45A04						7.00		Parcheo y/o tapahuecos Junio 2023 -Acta No25	
45ACNC						0.50		Parcheo y/o tapahuecos Junio 2023 -Acta No25	
45A04						6.40		Parcheo y/o tapahuecos Julio 2023 -Acta No26	
45A05						54.10		Bacheo Agosto 2023 -Acta No27	
45A05						333.90		Bacheo Septiembre 2023 -Acta No28	
45A05						490.90		Bacheo Septiembre 2023 -Acta No28	
45ACNC						7.70		Parcheo y/o tapahuecos Enero 2024 -Acta No32	
45A04						38.00		Parcheo y/o tapahuecos Enero 2024 -Acta No32	
45A05						29.70		Parcheo y/o tapahuecos Enero 2024 -Acta No32	
45A04						10.50		Parcheo y/o tapahuecos Febrero 2024 -Acta No33	
45A05						521.10		Parcheo y/o tapahuecos Marzo 2024 -Acta No34	
45ACND						4,507.30	Marzo 2024 a origen	Bacheo - Varianta Marzo 2024 - Acta No 34	
45A04						28.90	Abril 2024.	Parcheo y/o tapahuecos Abril 2024 -Acta No35	
45A05						533.80	Abril 2024.	Parcheo y/o tapahuecos Abril 2024 -Acta No35	
45A04						384.20	Mayo 2024.	Parcheo y/o tapahuecos Mayo 2024 - Acta No 36	
45A05						259.00	Mayo 2024.	Parcheo y/o tapahuecos Mayo 2024 - Acta No 36	
45A04						150.10	Junio 2024.	Parcheo y/o tapahuecos Junio 2024 - Acta No 37	

ITEM	DESCRIPCIÓN	UNIDAD	CANTIDAD ANTERIOR	EN ESTA ACTA	CANTIDAD ACUMULADA
450.2P	Mezcla densa en caliente Tipo MDC-19	m3	14,527.90	2.20	14,530.10

KM INICIAL	KM FINAL	CARRIL	LONGITUD (m)	AREA (m2)	ESPESOR (m)	VOLUMEN (m3)	FECHA	DESCRIPCIÓN
45A05						135.80	Junio 2024.	Parcheo y/o tapahuecos Junio 2024 - Acta No 37
45A06						46.90	Junio 2024.	Parcheo y/o tapahuecos Junio 2024 - Acta No 37
K 04+060	K 04+060					- 2.48	Junio 2024.	Cruce via ferrea
45A05						615.40	Julio 2024.	Parcheo y/o tapahuecos Julio 2024 - Acta No 38
45A06						10.80	Julio 2024.	Parcheo y/o tapahuecos Julio 2024 - Acta No 38
45A05						40.70	Julio 2024.	Bacheo y/o tapahuecosAgosto 2024 - Acta No 39
45A05						- 99.70	Noviembre 2024.	Bacheo y/o tapahuecos Noviembre 2024 - Acta No 42
45A06						- 10.80	Noviembre 2024.	Bacheo y/o tapahuecos Noviembre 2024 - Acta No 42
45A04						6.70	Diciembre 2024.	Bacheo y/o tapahuecos Diciembre 2024 - Acta No 43
						- 14,527.90	Julio 2025 a origen	Acumulado acta 50 Julio 2025
					SUBTOTAL	2.20		
						VOLUMEN PARA PAGO		2.20
						APROXIMACIÓN S/ ESPECIFICACIÓN		0.00
						VOLUMEN TOTAL PARA PAGO :		2.20 m^3

ING. LUIS FELIPE MORENO BRAVO
ING. RESIDENTE DE OBRA
Matricula No: 25202-05870 CND

RUBEN DARIO GUTIERREZ CERVANTES
ING. RESIDENTE INTERVENTORIA
Matrícula No. 68202-28198

INVIAS | MHC S.A.S CONSORCIO VIAL MHC 063

F-635 A

CONTRATO DE OBRA: 989 DE 2021 **PREACTA N.º :** 51

RUTA: RUTA 45A05 **FECHA:** 26-jul-2025 a 25-ago-2025

CONTRATISTA : CONSORCIO VIAL MHC 063

CONTRATO DE INTERVENTORÍA No : 971 DE 2021 **INTERVENTOR:** CONSORCIO ICEACSA-TPF

ITEM	DESCRIPCIÓN	UNIDAD	CANTIDAD ANTERIOR	EN ESTA ACTA	CANTIDAD ACUMULADA
460.1P	Fresado de pavimento asfaltico	m3	51,166.07	643.10	51,809.17

KM INICIAL	KM FINAL	CARRIL	LONGITUD (m)	ANCHO (m)	ESPESOR (m)	VOLUMEN (m3)	FECHA	DESCRIPCIÓN
K14+009.50	K14+072.50	D	63.00	3.58	0.20	45.11	1/08/2025	Mantenimiento -APP-79839
K13+931.20	K13+980.50	D	49.30	3.70	0.20	36.48	1/08/2025	Mantenimiento -APP-79785
K13+622.10	K13+687.30	D	65.20	3.92	0.20	51.12	1/08/2025	Mantenimiento -APP-79775
K14+019.10	K14+078.80	I	59.70	3.90	0.20	46.57	31/07/2025	Mantenimiento -APP-78725
K13+756.00	K13+796.70	I	40.30	3.85	0.10	15.52	31/07/2025	Mantenimiento -APP-78676
K13+849.70	K13+988.70	I	139.00	3.93	0.20	109.25	31/07/2025	Mantenimiento -APP-78709
K13+807.70	K13+830.70	I	23.00	3.30	0.10	7.59	31/07/2025	Mantenimiento -APP-78696
K13+678.20	K13+693.07	I	14.80	3.83	0.10	5.67	31/07/2025	Mantenimiento -APP-78672
K13+646.40	K13+678.27	I	31.80	3.90	0.20	24.80	31/07/2025	Mantenimiento -APP-78660
K13+630.40	K13+646.47	I	16.00	3.93	0.10	6.29	31/07/2025	Mantenimiento -APP-78654
K13+988.70	K14+019.10	I	30.40	3.55	0.10	10.79	31/07/2025	Mantenimiento -APP-78721
K13+352.00	K13+357.70	D	5.70	3.75	0.10	2.14	30/07/2025	Mantenimiento -APP-78486
K13+541.10	K13+622.10	D	81.00	3.70	0.10	29.97	30/07/2025	Mantenimiento -APP-78501
K13+837.00	K13+850.70	D	94.20	4.05	0.20	76.30	30/07/2025	Mantenimiento -APP-78527
K13+794.30	K13+830.00	D	36.50	3.73	0.10	13.61	30/07/2025	Mantenimiento -APP-78516
K13+685.10	K13+732.30	D	47.20	3.70	0.20	34.93	30/07/2025	Mantenimiento -APP-78507
K13+402.70	K13+417.10	D	14.40	3.75	0.10	5.40	30/07/2025	Mantenimiento -APP-78495
K13+176.00	K13+190.30	I	14.30	3.75	0.10	5.36	29/07/2025	Mantenimiento -APP-78305
K13+145.00	K13+160.00	I	15.00	3.70	0.10	5.55	29/07/2025	Mantenimiento -APP-78299
K13+042.70	K13+068.00	I	25.30	3.70	0.20	18.72	29/07/2025	Mantenimiento -APP-78290
K13+265.70	K13+304.70	I	39.00	3.30	0.10	12.87	29/07/2025	Mantenimiento -APP-78314
K13+250.30	K13+265.70	I	15.40	4.05	0.10	6.24	29/07/2025	Mantenimiento -APP-78310
K13+030.60	K13+042.70	I	12.10	3.59	0.10	4.34	29/07/2025	Mantenimiento -APP-78283
K12+928.00	K12+940.90	I	12.90	3.70	0.10	4.77	29/07/2025	Mantenimiento -APP-78270
K12+972.90	K13+013.60	I	40.70	3.75	0.20	30.53	29/07/2025	Mantenimiento -APP-78274
K13+304.70	K13+324.70	I	20.00	4.40	0.10	8.80	29/07/2025	Mantenimiento -APP-78445
K13+510.20	K13+529.70	I	19.70	3.73	0.10	7.35	29/07/2025	Mantenimiento -APP-78456
K13+604.70	K13+617.20	I	12.50	3.70	0.10	4.63	29/07/2025	Mantenimiento -APP-78462
K13+454.70	K13+480.20	I	25.50	3.70	0.10	9.44	29/07/2025	Mantenimiento -APP-78450
K13+617.20	K13+630.47	I	13.27	3.70	0.06	2.95	29/07/2025	Mantenimiento OK -APP-78466
					SUBTOTAL	**643.07**		

VOLUMEN PARA PAGO	643.07
APROXIMACIÓN S/ ESPECIFICACIÓN	**0.03**
VOLUMEN TOTAL PARA PAGO :	**643.10** m^3

ING. LUIS FELIPE MORENO BRAVO
ING. RESIDENTE DE OBRA
Matricula No: 25202-05870 CND

MARTHA LUCIA CORTES PULIDO
ING. RESIDENTE INTERVENTORIA
Matrícula No. 01195-0369 CPITVC

INVIAS INSTITUTO NACIONAL DE VIAS

MHC S.A.S
CONSORCIO VIAL MHC 063

F-635 A

CONTRATO DE OBRA: 989 DE 2021 **PREACTA N.º :** 51

RUTA: RUTA 45A06 **FECHA:** 26-jul-2025 a 25-ago-2025

CONTRATISTA : CONSORCIO VIAL MHC 063

CONTRATO DE INTERVENTORÍA No : 971 DE 2021 **INTERVENTOR:** CONSORCIO ICEACSA-TPF

ITEM	DESCRIPCIÓN	UNIDAD	CANTIDAD ANTERIOR	EN ESTA ACTA	CANTIDAD ACUMULADA
460.1P	Fresado de pavimento asfaltico	m3	51,166.07	2,000.10	53,166.17

KM INICIAL	KM FINAL	CARRIL	LONGITUD (m)	AREA (m2)	ESPESOR (m)	VOLUMEN (m3)	FECHA	DESCRIPCIÓN
K20+828.20	K20+838.20	D	10.00	4.15	0.10	4.15	19/08/2025	Mantenimiento -APP-81743
K20+529.60	K20+468.80	I	61.00	3.65	0.20	44.53	19/08/2025	Mantenimiento -APP-81756
K20+903.20	K20+926.90	D	23.70	4.12	0.10	9.76	19/08/2025	Mantenimiento -APP-81739
K20+956.40	K20+939.90	D	16.50	3.70	0.10	6.11	19/08/2025	Mantenimiento -APP-81735
K20+468.60	K20+446.10	I	22.50	3.70	0.10	8.33	19/08/2025	Mantenimiento -APP-81763
K21+124.00	K21+092.70	D	31.30	3.70	0.10	11.58	19/08/2025	Mantenimiento -APP-81723
K21+729.70	K21+717.60	I	11.60	4.16	0.10	4.83	19/08/2025	Mantenimiento -APP-81748
K21+015.50	K20+970.40	D	45.10	4.08	0.10	18.40	19/08/2025	Mantenimiento -APP-81731
K21+074.70	K21+051.00	D	23.70	4.15	0.10	9.84	19/08/2025	Mantenimiento -APP-81727
K21+683.60	K21+529.60	I	154.00	3.89	0.10	59.91	19/08/2025	Mantenimiento -APP-81752
K21+363.00	K21+314.20	I	48.80	4.25	0.10	20.74	13/08/2025	Mantenimiento -APP-80717
K21+602.50	K21+543.50	I	59.00	3.90	0.10	23.01	13/08/2025	Mantenimiento -APP-80708
K21+706.80	K21+683.50	I	23.30	3.98	0.10	9.27	13/08/2025	Mantenimiento -APP-80704
K21+302.20	K21+270.40	I	31.60	3.70	0.10	11.69	13/08/2025	Mantenimiento -APP-80721
K21+416.50	K21+407.00	I	9.00	3.85	0.10	3.47	13/08/2025	Mantenimiento -APP-80713
K21+220.40	K21+240.40	D	20.00	3.80	0.10	7.60	13/08/2025	Mantenimiento -APP-80725
K21+833.30	K21+808.80	I	25.00	3.93	0.10	9.83	13/08/2025	Mantenimiento -APP-80693
K21+475.80	K21+510.11	D	34.30	3.65	0.10	12.52	14/08/2025	Mantenimiento -APP-80861
K21+433.80	K21+454.91	D	21.10	4.33	0.10	9.14	14/08/2025	Mantenimiento -APP-80857
K21+978.00	K21+949.50	D	28.50	3.94	0.10	11.23	11/08/2025	Mantenimiento -APP-80580
K22+279.00	K22+258.30	D	21.30	3.98	0.10	8.48	11/08/2025	Mantenimiento -APP-80520
K22+697.00	K22+685.20	D	11.80	3.73	0.10	4.40	11/08/2025	Mantenimiento -APP-80508
K22+921.00	K22+791.00	D	130.00	3.80	0.217	107.20	11/08/2025	Mantenimiento -APP-80501
K22+013.00	K21+993.00	D	20.00	3.94	0.10	7.88	11/08/2025	Mantenimiento -APP-80576
K22+647.20	K22+589.10	D	58.10	5.10	0.10	29.63	11/08/2025	Mantenimiento -APP-80512
K22+258.30	K22+239.00	D	19.00	3.98	0.10	7.56	11/08/2025	Mantenimiento -APP-80686
K22+439.10	K22+402.60	D	36.50	4.02	0.10	14.67	11/08/2025	Mantenimiento -APP-80516
K21+093.00	K21+161.60	I	68.60	3.70	0.10	25.38	14/08/2025	Mantenimiento -APP-80758
K21+897.00	K21+836.80	I	60.20	4.00	0.20	48.16	14/08/2025	Mantenimiento -APP-80815
K21+240.40	K21+272.20	D	32.20	3.67	0.10	11.82	14/08/2025	Mantenimiento -APP-80802
K21+365.20	K21+396.81	I	31.60	4.39	0.10	13.87	14/08/2025	Mantenimiento -APP-80829
K21+198.80	K21+214.30	I	15.50	3.70	0.10	5.74	14/08/2025	Mantenimiento -APP-80775
K21+177.60	K21+189.80	D	12.20	3.75	0.10	4.58	14/08/2025	Mantenimiento -APP-80771
K20+158.00	K20+090.60	D	67.40	4.00	0.10	26.96	21/08/2025	Mantenimiento -APP-81927
K20+064.20	K20+025.60	D	39.00	3.86	0.10	15.05	21/08/2025	Mantenimiento -APP-81942
K20+240.90	K20+164.10	D	76.80	4.12	0.11	34.81	21/08/2025	Mantenimiento -APP-81922
K20+090.60	K20+064.60	D	26.00	4.00	0.20	20.80	21/08/2025	Mantenimiento -APP-81933
K20+025.60	K19+981.20	D	44.40	3.92	0.20	34.81	21/08/2025	Mantenimiento -APP-81946
K20+262.40	K20+240.90	D	21.50	3.75	0.10	8.06	21/08/2025	Mantenimiento -APP-81915
K20+312.80	K20+262.40	D	50.40	3.70	0.20	37.30	21/08/2025	Mantenimiento -APP-81903
K19+981.20	K19+926.50	E	54.70	3.83	0.10	20.95	21/08/2025	Mantenimiento -APP-81954
K21+897.00	K21+833.90	I	63.10	3.95	0.20	49.85	12/08/2025	Mantenimiento -APP-80585
K21+828.40	K21+814.90	D	13.50	3.92	0.10	5.29	12/08/2025	Mantenimiento -APP-80603
K21+710.70	K21+689.70	D	21.00	3.80	0.10	7.98	12/08/2025	Mantenimiento -APP-80681
K21+782.90	K21+723.70	E	59.20	3.95	0.10	23.38	12/08/2025	Mantenimiento -APP-80607
K20+413.00	K20+398.80	D	14.20	3.70	0.10	5.25	20/08/2025	Mantenimiento -APP-81785
K20+362.80	K20+326.80	D	36.00	3.70	0.10	13.32	20/08/2025	Mantenimiento -APP-81796
K20+398.80	K20+362.80	D	36.00	3.78	0.20	27.22	20/08/2025	Mantenimiento -APP-81789
K20+511.60	K20+480.90	D	30.70	3.70	0.20	22.72	20/08/2025	Mantenimiento -APP-81778
K20+453.90	K20+436.40	D	17.50	3.70	0.20	12.95	20/08/2025	Mantenimiento -APP-81771
K21+028.50	K20+977.80	I	50.70	4.45	0.10	22.56	20/08/2025	Mantenimiento -APP-81767
K19+876.70	K19+861.80	D	14.90	4.00	0.20	11.92	25/08/2025	Mantenimiento -APP-82478
K19+861.80	K19+853.30	D	8.50	4.00	0.10	3.40	25/08/2025	Mantenimiento -APP-82488
K19+830.80	K19+674.80	D	156.80	3.70	0.10	58.02	25/08/2025	Mantenimiento -APP-82500
K19+853.30	K19+830.80	D	22.50	4.00	0.20	18.00	25/08/2025	Mantenimiento -APP-82492
K19+926.70	K19+876.70	D	50.00	4.00	0.10	20.00	25/08/2025	Mantenimiento -APP-82471
K19+674.80	K19+604.40	D	70.40	3.70	0.20	52.10	25/08/2025	Mantenimiento -APP-82505
K20+000.00	K19+966.10	I	33.90	3.70	0.10	12.54	22/08/2025	Mantenimiento -APP-82459
K20+315.60	K20+267.60	I	48.00	3.80	0.20	36.48	22/08/2025	Mantenimiento -APP-82438
K20+103.20	K20+076.20	I	27.00	3.70	0.10	9.99	22/08/2025	Mantenimiento -APP-82454
K20+159.10	K20+136.20	I	22.90	3.70	0.10	8.47	22/08/2025	Mantenimiento -APP-82450
K20+267.60	K20+203.10	I	64.50	3.71	0.10	23.93	22/08/2025	Mantenimiento -APP-82446
K20+352.80	K20+339.60	I	13.20	3.70	0.10	4.88	22/08/2025	Mantenimiento -APP-82433
K20+381.80	K20+352.80	I	29.00	3.85	0.20	22.33	22/08/2025	Mantenimiento -APP-82417
K20+446.10	K20+381.80	I	64.30	3.90	0.10	25.08	22/08/2025	Mantenimiento -APP-82413
K22+107.00	K22+153.70	D	46.70	4.10	0.10	19.15	11/08/2025	Mantenimiento - sobre superficie fresada
K18+901.80	K18+869.80	I	32.00	3.92	0.20	25.09	29/08/2025	Mantenimiento -APP-83342

ITEM		DESCRIPCIÓN				UNIDAD	CANTIDAD ANTERIOR	EN ESTA ACTA	CANTIDAD ACUMULADA
460.1P		Fresado de pavimento asfaltico				m3	51,166.07	2,000.10	53,166.17
KM INICIAL	**KM FINAL**	**CARRIL**	**LONGITUD (m)**	**AREA (m2)**	**ESPESOR (m)**	**VOLUMEN (m3)**	**FECHA**	**DESCRIPCIÓN**	
K18+976.30	K18+948.00	I	28.30	3.55	0.20	20.09	29/08/2025	Mantenimiento -APP-83329	
K18+911.80	K18+901.80	I	10.00	3.92	0.10	3.92	29/08/2025	Mantenimiento -APP-83337	
K19+536.00	K19+531.00	I	5.00	3.50	0.10	1.75	29/08/2025	Mantenimiento -APP-83243	
K19+484.00	K19+448.00	I	36.00	3.57	0.10	12.85	29/08/2025	Mantenimiento -APP-83250	
K19+199.80	K19+175.30	I	24.50	4.25	0.20	20.83	29/08/2025	Mantenimiento -APP-83285	
K19+151.60	K19+135.30	I	16.30	4.40	0.10	7.17	29/08/2025	Mantenimiento -APP-83319	
K19+340.90	K19+312.70	I	28.20	3.56	0.10	10.04	29/08/2025	Mantenimiento -APP-83266	
K19+121.70	K19+110.50	I	11.20	3.90	0.10	4.37	29/08/2025	Mantenimiento -APP-83324	
K19+225.90	K19+244.80	I	11.10	3.80	0.10	4.22	29/08/2025	Mantenimiento -APP-83277	
K19+403.60	K19+381.50	I	21.80	3.53	0.10	7.70	29/08/2025	Mantenimiento -APP-83256	
K19+175.30	K19+162.60	I	12.70	4.15	0.10	5.27	29/08/2025	Mantenimiento -APP-83307	
K18+964.00	K18+934.70	D	30.00	3.55	0.10	10.65	28/08/2025	Mantenimiento -APP-83000	
K18+881.10	K18+832.10	D	49.00	3.74	0.10	18.33	28/08/2025	Mantenimiento -APP-83018	
K18+832.10	K18+818.30	D	13.80	3.76	0.20	10.38	28/08/2025	Mantenimiento -APP-83022	
K18+895.70	K18+881.10	D	14.60	3.65	0.20	10.66	28/08/2025	Mantenimiento -APP-83011	
K18+934.70	K18+905.70	D	29.00	3.60	0.20	20.88	28/08/2025	Mantenimiento -APP-83004	
K19+090.20	K19+063.20	D	27.00	4.00	0.10	10.80	28/08/2025	Mantenimiento -APP-82965	
K19+063.20	K18+983.20	D	80.00	4.00	0.20	64.00	28/08/2025	Mantenimiento -APP-82993	
K19+207.00	K19+136.00	D	71.30	4.05	0.10	28.88	28/08/2025	Mantenimiento - continuación de parche -APP-82949	
K19+114.00	K19+096.70	D	17.30	3.97	0.20	13.74	28/08/2025	Mantneimiento -APP-82958	
K19+300.30	K19+279.90	D	20.40	3.70	0.10	7.55	27/08/2025	Mantenimiento -APP-82938	
K19+272.60	K19+154.90	D	117.70	4.05	0.20	95.34	27/08/2025	Mantenimiento -APP-82942	
K19+573.30	K19+337.30	D	236.00	3.90	0.10	92.04	27/08/2025	Mantenimiento -APP-82933	
K19+705.60	K19+670.90	I	34.70	3.55	0.20	24.64	26/08/2025	Mantenimiento -APP-82871	
K19+649.50	K19+609.90	I	39.60	3.68	0.20	29.15	26/08/2025	Mantenimiento -APP-82876	
K19+943.70	K19+882.70	I	61.00	3.50	0.10	21.35	26/08/2025	Mantenimiento -APP-82890	
K19+776.10	K19+721.60	I	54.50	3.58	0.10	19.51	26/08/2025	Mantenimiento -APP-82906	
K19+798.70	K19+786.10	I	12.60	3.55	0.10	4.47	26/08/2025	Mantenimiento -APP-82901	
K19+845.70	K19+798.70	I	47.00	3.55	0.20	33.37	26/08/2025	Mantenimiento -APP-82893	
K19+983.40	K19+956.10	I	27.00	3.68	0.10	9.94	26/08/2025	Mantenimiento -APP-82887	
K19+559.70	K19+536.00	I	23.70	3.50	0.10	8.30	26/08/2025	Mantenimiento -APP-82884	
K19+609.90	K19+572.00	I	37.90	3.77	0.10	14.29	26/08/2025	Mantenimiento -APP-82881	
K22+900.00	K22+900.00	E	38.00	7.30	0.10	27.74	21/08/2025	Obra de mitigacion punto critico	
					SUBTOTAL	**2,000.09**			
						VOLUMEN PARA PAGO		2000.09	
						APROXIMACIÓN S/ ESPECIFICACIÓN		**0.01**	
						VOLUMEN TOTAL PARA PAGO :		**2000.10**	**m^3**

ING. LUIS FELIPE MORENO BRAVO
ING. RESIDENTE DE OBRA
Matricula No: 25202-05870 CND

MARTHA LUCIA CORTES PULIDO
ING. RESIDENTE INTERVENTORIA
Matrícula No. 01195-0369 CPITVC

INVIAS | MHC S.A.S CONSORCIO VIAL MHC 063

F-635 A

CONTRATO DE OBRA: 989 DE 2021 **PREACTA N.º :** 51

RUTA: RUTA 45ACND **FECHA:** 26-jul-2025 a 25-ago-2025

CONTRATISTA : CONSORCIO VIAL MHC 063

CONTRATO DE INTERVENTORÍA No : 971 DE 2021 **INTERVENTOR:** CONSORCIO ICEACSA-TPF

ITEM	DESCRIPCIÓN	UNIDAD	CANTIDAD ANTERIOR	EN ESTA ACTA	CANTIDAD ACUMULADA
600.2.3	Excavaciones varias en material común en seco	m3	24,458.20	#¡REF!	#¡REF!

KM INICIAL	KM FINAL	CARRIL	LONGITUD (m)	ANCHO (m) y/o AREA (m2)	ESPESOR (m)	VOLUMEN (m3)	FECHA	DESCRIPCIÓN
k00+019	k00+020			5.72		-	Agosto de 2025 a Origen	Según cartera topografica -Acceso Mantenimiento Box Susagua Calle 8 k2+750 Modulo 11
k00+020	k00+021			5.72		5.72	Agosto de 2025 a Origen	Según cartera topografica -Acceso Mantenimiento Box Susagua Calle 8 k2+750 Modulo 11
k00+021	k00+022			5.73		5.73	Agosto de 2025 a Origen	Según cartera topografica -Acceso Mantenimiento Box Susagua Calle 8 k2+750 Modulo 11
k00+022	k00+023			6.95		6.34	Agosto de 2025 a Origen	Según cartera topografica -Acceso Mantenimiento Box Susagua Calle 8 k2+750 Modulo 10
k00+023	k00+024			8.18		7.57	Agosto de 2025 a Origen	Según cartera topografica -Acceso Mantenimiento Box Susagua Calle 8 k2+750 Modulo 10
k00+024	k00+025			9.48		8.83	Agosto de 2025 a Origen	Según cartera topografica -Acceso Mantenimiento Box Susagua Calle 8 k2+750 Modulo 10
k00+025	k00+026			11.37		10.43	Agosto de 2025 a Origen	Según cartera topografica -Acceso Mantenimiento Box Susagua Calle 8 k2+750 Modulo 10
k00+026	k00+027			12.86		12.11	Agosto de 2025 a Origen	Según cartera topografica -Acceso Mantenimiento Box Susagua Calle 8 k2+750 Modulo 10
k00+027	k00+028			14.24		13.55	Agosto de 2025 a Origen	Según cartera topografica -Acceso Mantenimiento Box Susagua Calle 8 k2+750 Modulo 10
k00+028	k00+029			15.41		14.82	Agosto de 2025 a Origen	Según cartera topografica -Acceso Mantenimiento Box Susagua Calle 8 k2+750 Modulo 9
k00+029	k00+030			16.57		15.99	Agosto de 2025 a Origen	Según cartera topografica -Acceso Mantenimiento Box Susagua Calle 8 k2+750 Modulo 9
k00+030	k00+031			17.73		17.15	Agosto de 2025 a Origen	Según cartera topografica -Acceso Mantenimiento Box Susagua Calle 8 k2+750 Modulo 9
k00+031	k00+032			18.88		18.31	Agosto de 2025 a Origen	Según cartera topografica -Acceso Mantenimiento Box Susagua Calle 8 k2+750 Modulo 9
k00+032	k00+033			20.04		19.46	Agosto de 2025 a Origen	Según cartera topografica -Acceso Mantenimiento Box Susagua Calle 8 k2+750 Modulo 9
k00+033	k00+034			21.23		20.64	Agosto de 2025 a Origen	Según cartera topografica -Acceso Mantenimiento Box Susagua Calle 8 k2+750 Modulo 9
k00+034	k00+035			22.52		21.87	Agosto de 2025 a Origen	Según cartera topografica -Acceso Mantenimiento Box Susagua Calle 8 k2+750 Modulo 8
k00+035	k00+036			23.89		23.20	Agosto de 2025 a Origen	Según cartera topografica -Acceso Mantenimiento Box Susagua Calle 8 k2+750 Modulo 8
k00+036	k00+037			25.26		24.58	Agosto de 2025 a Origen	Según cartera topografica -Acceso Mantenimiento Box Susagua Calle 8 k2+750 Modulo 8
k00+037	k00+038			26.60		25.93	Agosto de 2025 a Origen	Según cartera topografica -Acceso Mantenimiento Box Susagua Calle 8 k2+750 Modulo 8
k00+038	k00+039			27.93		27.27	Agosto de 2025 a Origen	Según cartera topografica -Acceso Mantenimiento Box Susagua Calle 8 k2+750 Modulo 8
k00+039	k00+040			29.27		28.60	Agosto de 2025 a Origen	Según cartera topografica -Acceso Mantenimiento Box Susagua Calle 8 k2+750 Modulo 8
k00+040	k00+041			30.50		29.88	Agosto de 2025 a Origen	Según cartera topografica -Acceso Mantenimiento Box Susagua Calle 8 k2+750 Modulo 7
k00+041	k00+042			31.61		31.06	Agosto de 2025 a Origen	Según cartera topografica -Acceso Mantenimiento Box Susagua Calle 8 k2+750 Modulo 7
k00+042	k00+043			33.08		32.35	Agosto de 2025 a Origen	Según cartera topografica -Acceso Mantenimiento Box Susagua Calle 8 k2+750 Modulo 7
k00+043	k00+044			34.86		33.97	Agosto de 2025 a Origen	Según cartera topografica -Acceso Mantenimiento Box Susagua Calle 8 k2+750 Modulo 7
k00+044	k00+045			36.52		35.69	Agosto de 2025 a Origen	Según cartera topografica -Acceso Mantenimiento Box Susagua Calle 8 k2+750 Modulo 7
k00+045	k00+046			38.25		37.38	Agosto de 2025 a Origen	Según cartera topografica -Acceso Mantenimiento Box Susagua Calle 8 k2+750 Modulo 7
k00+046	k00+047			40.12		39.18	Agosto de 2025 a Origen	Según cartera topografica -Acceso Mantenimiento Box Susagua Calle 8 k2+750 Modulo 6
k00+047	k00+048			42.13		41.12	Agosto de 2025 a Origen	Según cartera topografica -Acceso Mantenimiento Box Susagua Calle 8 k2+750 Modulo 6
k00+048	k00+049			44.16		43.15	Agosto de 2025 a Origen	Según cartera topografica -Acceso Mantenimiento Box Susagua Calle 8 k2+750 Modulo 6
k00+049	k00+050			46.21		45.18	Agosto de 2025 a Origen	Según cartera topografica -Acceso Mantenimiento Box Susagua Calle 8 k2+750 Modulo 6
k00+050	k00+051			48.28		47.24	Agosto de 2025 a Origen	Según cartera topografica -Acceso Mantenimiento Box Susagua Calle 8 k2+750 Modulo 6
k00+051	k00+052			50.12		49.20	Agosto de 2025 a Origen	Según cartera topografica -Acceso Mantenimiento Box Susagua Calle 8 k2+750 Modulo 6
k00+052	k00+053			50.90		50.51	Agosto de 2025 a Origen	Según cartera topografica -Acceso Mantenimiento Box Susagua Calle 8 k2+750 Modulo 5
k00+053	k00+054			52.57		51.73	Agosto de 2025 a Origen	Según cartera topografica -Acceso Mantenimiento Box Susagua Calle 8 k2+750 Modulo 5
k00+054	k00+055			54.45		53.51	Agosto de 2025 a Origen	Según cartera topografica -Acceso Mantenimiento Box Susagua Calle 8 k2+750 Modulo 5
k00+055	k00+056			56.35		55.40	Agosto de 2025 a Origen	Según cartera topografica -Acceso Mantenimiento Box Susagua Calle 8 k2+750 Modulo 5
k00+056	k00+057			58.27		57.31	Agosto de 2025 a Origen	Según cartera topografica -Acceso Mantenimiento Box Susagua Calle 8 k2+750 Modulo 5
k00+057	k00+058			60.22		59.25	Agosto de 2025 a Origen	Según cartera topografica -Acceso Mantenimiento Box Susagua Calle 8 k2+750 Modulo 5
k00+058	k00+059			74.52		67.37	Agosto de 2025 a Origen	Según cartera topografica -Acceso Mantenimiento Box Susagua Calle 8 k2+750 Modulo 4
k00+059	k00+060			63.10		68.81	Agosto de 2025 a Origen	Según cartera topografica -Acceso Mantenimiento Box Susagua Calle 8 k2+750 Modulo 4
k00+060	k00+061			64.77		63.94	Agosto de 2025 a Origen	Según cartera topografica -Acceso Mantenimiento Box Susagua Calle 8 k2+750 Modulo 4
k00+061	k00+062			66.34		65.56	Agosto de 2025 a Origen	Según cartera topografica -Acceso Mantenimiento Box Susagua Calle 8 k2+750 Modulo 4
k00+062	k00+063			66.69		66.52	Agosto de 2025 a Origen	Según cartera topografica -Acceso Mantenimiento Box Susagua Calle 8 k2+750 Modulo 4
k00+063	k00+064			66.95		66.82	Agosto de 2025 a Origen	Según cartera topografica -Acceso Mantenimiento Box Susagua Calle 8 k2+750 Modulo 4
k00+064	k00+065			67.28		67.11	Agosto de 2025 a Origen	Según cartera topografica -Acceso Mantenimiento Box Susagua Calle 8 k2+750 Modulo 3
k00+065	k00+066			67.24		67.26	Agosto de 2025 a Origen	Según cartera topografica -Acceso Mantenimiento Box Susagua Calle 8 k2+750 Modulo 3
k00+066	k00+067			70.19		68.72	Agosto de 2025 a Origen	Según cartera topografica -Acceso Mantenimiento Box Susagua Calle 8 k2+750 Modulo 3
k00+067	k00+068			73.48		71.84	Agosto de 2025 a Origen	Según cartera topografica -Acceso Mantenimiento Box Susagua Calle 8 k2+750 Modulo 3
k00+068	k00+069			74.73		74.11	Agosto de 2025 a Origen	Según cartera topografica -Acceso Mantenimiento Box Susagua Calle 8 k2+750 Modulo 3
k00+069	k00+070			66.75		70.74	Agosto de 2025 a Origen	Según cartera topografica -Acceso Mantenimiento Box Susagua Calle 8 k2+750 Modulo 3
k00+070	k00+071			90.24		78.50	Agosto de 2025 a Origen	Según cartera topografica -Acceso Mantenimiento Box Susagua Calle 8 k2+750 Modulo 2
k00+071	k00+072			90.67		90.46	Agosto de 2025 a Origen	Según cartera topografica -Acceso Mantenimiento Box Susagua Calle 8 k2+750 Modulo 2
k00+072	k00+073			91.23		90.95	Agosto de 2025 a Origen	Según cartera topografica -Acceso Mantenimiento Box Susagua Calle 8 k2+750 Modulo 2
k00+073	k00+074			91.79		91.51	Agosto de 2025 a Origen	Según cartera topografica -Acceso Mantenimiento Box Susagua Calle 8 k2+750 Modulo 2
k00+074	k00+075			84.89		88.34	Agosto de 2025 a Origen	Según cartera topografica -Acceso Mantenimiento Box Susagua Calle 8 k2+750 Modulo 2
k00+075	k00+076			89.59		87.24	Agosto de 2025 a Origen	Según cartera topografica -Acceso Mantenimiento Box Susagua Calle 8 k2+750 Modulo 2
k00+076	k00+077			89.52		89.56	Agosto de 2025 a Origen	Según cartera topografica -Acceso Mantenimiento Box Susagua Calle 8 k2+750 Modulo 2
k00+077	k00+078			80.89		85.20	Agosto de 2025 a Origen	Según cartera topografica -Acceso Mantenimiento Box Susagua Calle 8 k2+750 Modulo 1
k00+078	k00+079			78.77		79.83	Agosto de 2025 a Origen	Según cartera topografica -Acceso Mantenimiento Box Susagua Calle 8 k2+750 Modulo 1
k00+079	k00+080			79.14		78.96	Agosto de 2025 a Origen	Según cartera topografica -Acceso Mantenimiento Box Susagua Calle 8 k2+750 Modulo 1
k00+080	k00+081			77.56		78.35	Agosto de 2025 a Origen	Según cartera topografica -Acceso Mantenimiento Box Susagua Calle 8 k2+750 Modulo 1
k00+081	k00+082			75.23		76.40	Agosto de 2025 a Origen	Según cartera topografica -Acceso Mantenimiento Box Susagua Calle 8 k2+750 Modulo 1
k00+082	k00+083			71.42		73.33	Agosto de 2025 a Origen	Según cartera topografica -Acceso Mantenimiento Box Susagua Calle 8 k2+750 Modulo 1
k00+083	k00+084			78.13		74.78	Agosto de 2025 a Origen	Según cartera topografica -Acceso Mantenimiento Box Susagua Calle 8 k2+750 modulo losa entre aletas
k00+084	k00+085			80.92		79.53	Agosto de 2025 a Origen	Según cartera topografica -Acceso Mantenimiento Box Susagua Calle 8 k2+750 modulo losa entre aletas
k00+085	k00+086			86.81		83.87	Agosto de 2025 a Origen	Según cartera topografica -Acceso Mantenimiento Box Susagua Calle 8 k2+750 modulo losa entre aletas
k00+086	k00+087			83.84		85.32	Agosto de 2025 a Origen	Según cartera topografica -Acceso Mantenimiento Box Susagua Calle 8 k2+750 modulo losa entre aletas
k00+087	k00+088			74.20		79.02	Agosto de 2025 a Origen	Según cartera topografica -Acceso Mantenimiento Box Susagua Calle 8 k2+750 modulo losa entre aletas
k00+088	k00+089			74.10		74.15	Agosto de 2025 a Origen	Según cartera topografica -Acceso Mantenimiento Box Susagua Calle 8 k2+750 modulo losa entre aletas
k00+089	k00+090			76.48		75.29	Agosto de 2025 a Origen	Según cartera topografica -Acceso Mantenimiento Box Susagua Calle 8 k2+750 modulo losa entre aletas
k00+090	k00+091			68.40		72.44	Agosto de 2025 a Origen	Según cartera topografica -Acceso Mantenimiento Box Susagua Calle 8 k2+750 modulo losa entre aletas
k00+091	k00+092			72.94		70.67	Agosto de 2025 a Origen	Según cartera topografica -Acceso Mantenimiento Box Susagua Calle 8 k2+750 modulo losa entre aletas
k00+092	k00+093			74.38		73.66	Agosto de 2025 a Origen	Según cartera topografica -Acceso Mantenimiento Box Susagua Calle 8 k2+750 modulo losa entre aletas
k00+093	k00+094			77.78		76.08	Agosto de 2025 a Origen	Según cartera topografica -Acceso Mantenimiento Box Susagua Calle 8 k2+750 modulo losa entre aletas
k00+094	k00+095			72.23		75.01	Agosto de 2025 a Origen	Según cartera topografica -Acceso Mantenimiento Box Susagua Calle 8 k2+750 modulo losa entre aletas
k00+095	k00+096			69.39		70.81	Agosto de 2025 a Origen	Según cartera topografica -Acceso Mantenimiento Box Susagua Calle 8 k2+750 modulo losa entre aletas
k00+096	k00+097			59.32		64.35	Agosto de 2025 a Origen	Según cartera topografica -Acceso Mantenimiento Box Susagua Calle 8 k2+750 modulo losa entre aletas
k00+097	k00+098			52.47		55.90	Agosto de 2025 a Origen	Según cartera topografica -Acceso Mantenimiento Box Susagua Calle 8 k2+750 modulo losa entre aletas
k00+098	k00+099			51.44		51.96	Agosto de 2025 a Origen	Según cartera topografica -Acceso Mantenimiento Box Susagua Calle 8 k2+750 modulo losa entre aletas
k00+099	k00+100			51.31		51.37	Agosto de 2025 a Origen	Según cartera topografica -Acceso Mantenimiento Box Susagua Calle 8 k2+750 modulo losa entre aletas

ITEM		DESCRIPCIÓN				UNIDAD	CANTIDAD ANTERIOR	EN ESTA ACTA	CANTIDAD ACUMULADA
600.2.3		Excavaciones varias en material común en seco				m3	24,458.20	#¡REF!	#¡REF!
KM INICIAL	**KM FINAL**	**CARRIL**	**LONGITUD (m)**	**ANCHO (m) y/o AREA (m2)**	**ESPESOR (m)**	**VOLUMEN (m3)**	**FECHA**	**DESCRIPCIÓN**	
k02+750	k02+750		6.40	0.33		2.10	Agosto de 2025 a Origen	Según cartera topografica -Acceso Mantenimiento Box Susagua Dentellon Modulo 1 Calle 8 k2+750	
k02+750	k02+750		6.40	0.33		2.10	Agosto de 2025 a Origen	Según cartera topografica -Acceso Mantenimiento Box Susagua Dentellon Modulo 2 Calle 8 k2+750	
k02+750	k02+750		6.20	0.33		2.04	Agosto de 2025 a Origen	Según cartera topografica -Acceso Mantenimiento Box Susagua Dentellon Modulo 3 Calle 8 k2+750	
k02+750	k02+750		6.20	0.33		2.04	Agosto de 2025 a Origen	Según cartera topografica -Acceso Mantenimiento Box Susagua Dentellon Modulo 4 Calle 8 k2+750	
k02+750	k02+750		6.20	0.36		2.23	Agosto de 2025 a Origen	Según cartera topografica -Acceso Mantenimiento Box Susagua Dentellon Modulo 5 Calle 8 k2+750	
k02+750	k02+750		6.20	0.36		2.23	Agosto de 2025 a Origen	Según cartera topografica -Acceso Mantenimiento Box Susagua Dentellon Modulo 6 Calle 8 k2+750	
k02+750	k02+750		5.80	0.38		2.22	Agosto de 2025 a Origen	Según cartera topografica -Acceso Mantenimiento Box Susagua Dentellon Modulo 7 Calle 8 k2+750	
k02+750	k02+750		5.80	0.38		2.22	Agosto de 2025 a Origen	Según cartera topografica -Acceso Mantenimiento Box Susagua Dentellon Modulo 8 Calle 8 k2+750	
k02+750	k02+750		5.80	0.38		2.22	Agosto de 2025 a Origen	Según cartera topografica -Acceso Mantenimiento Box Susagua Dentellon Modulo 9 Calle 8 k2+750	
k02+750	k02+750		5.80	0.38		2.22	Agosto de 2025 a Origen	Según cartera topografica -Acceso Mantenimiento Box Susagua Dentellon Modulo 10 Calle 8 k2+750	
k02+750	k02+750		5.80	0.06		0.35	Agosto de 2025 a Origen	Según cartera topografica -Acceso Mantenimiento Box Susagua Dentellon Modulo 11 Calle 8 k2+750	
k00+025	k00+030			0.64		3.36	Agosto de 2025 a Origen	Según cartera topografica - Urbanismo Lateral Canal de Acceso Norte Acceso Calle 8 Excavacion para mejoramiento	
k00+030	k00+035			0.63		3.16	Agosto de 2025 a Origen	Según cartera topografica - Urbanismo Lateral Canal de Acceso Norte Acceso Calle 8 Excavacion para mejoramiento	
k00+035	k00+040			0.99		4.03	Agosto de 2025 a Origen	Según cartera topografica - Urbanismo Lateral Canal de Acceso Norte Acceso Calle 8 Excavacion para mejoramiento	
k00+040	k00+050			1.12		10.55	Agosto de 2025 a Origen	Según cartera topografica - Urbanismo Lateral Canal de Acceso Norte Acceso Calle 8 Excavacion para mejoramiento	
k00+050	k00+055			1.45		6.43	Agosto de 2025 a Origen	Según cartera topografica - Urbanismo Lateral Canal de Acceso Norte Acceso Calle 8 Excavacion para mejoramiento	
k00+055	k00+060			2.78		10.58	Agosto de 2025 a Origen	Según cartera topografica - Urbanismo Lateral Canal de Acceso Norte Acceso Calle 8 Excavacion para mejoramiento	
k00+060	k00+065			3.41		15.49	Agosto de 2025 a Origen	Según cartera topografica - Urbanismo Lateral Canal de Acceso Norte Acceso Calle 8 Excavacion para mejoramiento	
k00+065	k00+070			3.76		17.94	Agosto de 2025 a Origen	Según cartera topografica - Urbanismo Lateral Canal de Acceso Norte Acceso Calle 8 Excavacion para mejoramiento	
k00+070	k00+075			4.20		19.90	Agosto de 2025 a Origen	Según cartera topografica - Urbanismo Lateral Canal de Acceso Norte Acceso Calle 8 Excavacion para mejoramiento	
k00+075	k00+080			6.00		25.49	Agosto de 2025 a Origen	Según cartera topografica - Urbanismo Lateral Canal de Acceso Norte Acceso Calle 8 Excavacion para mejoramiento	
						- 4,264.77	Julio 2025 a Enero de 2025	Acumulado acta 50 Julio 2025- Ruta 45A05 Carteras Acceso Box Calle 8 k2+750	
			ICOCIV	***11604***	**SUBTOTAL**	**116.93**			
			ICOCIV	***11604***		**VOLUMEN PARA PAGO**		116.93	
			ICOCIV	***11604***		**APROXIMACIÓN S/ ESPECIFICACIÓN**		**-0.03**	
			ICOCIV	***11604***		**VOLUMEN TOTAL PARA PAGO :**		**116.90**	m^3

ING. LUIS FELIPE MORENO BRAVO
ING. RESIDENTE DE OBRA
Matricula No: 25202-05870 CND

RUBEN DARIO GUTIERREZ CERVANTES
ING. RESIDENTE INTERVENTORIA
Matrícula No. 68202-28198

INVIAS INSTITUTO NACIONAL DE VIAS | MHC S.A.S CONSORCIO VIAL MHC 063

F-635 A

CONTRATO DE OBRA: 989 DE 2021 **PREACTA N.º :** 51

RUTA: RUTA 45A06 **FECHA:** 26-jul-2025 a 25-ago-2025

CONTRATISTA : CONSORCIO VIAL MHC 063

CONTRATO DE INTERVENTORÍA No : 971 DE 2021 **INTERVENTOR:** CONSORCIO ICEACSA-TPF

ITEM	DESCRIPCIÓN	UNIDAD	CANTIDAD ANTERIOR	EN ESTA ACTA	CANTIDAD ACUMULADA
600.2.3	Excavaciones varias en material común en seco	m3	24,458.20	280.00	24,738.20

KM INICIAL	KM FINAL	CARRIL	LONGITUD (m)	ANCHO (m)	ESPESOR (m)	VOLUMEN (m3)	FECHA	DESCRIPCIÓN
k22+900	k22+900	E	40.00	3.50	2.00	280.00	Junio y Julio 2025.	Obra de mitigacion punto critico fechas 26 y 27 Junio y 21 Julio 2025
			ICOCIV	*11606*	SUBTOTAL	280.00		
			ICOCIV	*11606*		VOLUMEN PARA PAGO		280.00
			ICOCIV	*11606*		APROXIMACIÓN S/ ESPECIFICACIÓN		0.00
			ICOCIV	*11606*		VOLUMEN TOTAL PARA PAGO :		280.00 m³

ING. LUIS FELIPE MORENO BRAVO
ING. RESIDENTE DE OBRA
Matricula No: 25202-05870 CND

RUBEN DARIO GUTIERREZ CERVANTES
ING. RESIDENTE INTERVENTORIA
Matrícula No. 68202-28198

INVIAS INSTITUTO NACIONAL DE VIAS

MHC S.A.S
CONSORCIO VIAL MHC 063

F-635 A

CONTRATO DE OBRA: 989 DE 2021 **PREACTA N.º :** 51

RUTA: RUTA 45A04 **FECHA:** 26-jul-2025 a 25-ago-2025

CONTRATISTA : CONSORCIO VIAL MHC 063

CONTRATO DE INTERVENTORÍA No : 971 DE 2021 **INTERVENTOR:** CONSORCIO ICEACSA-TPF

ITEM	DESCRIPCIÓN	UNIDAD	CANTIDAD ANTERIOR	EN ESTA ACTA	CANTIDAD ACUMULADA
621,1.1P	Pilote de concreto vaciado in situ de diametro 1,20 m. (incluye excavación y no incluye acero de refuerzo)	ML	1,817.50	98.00	1,915.50

KM INICIAL	KM FINAL	CARRIL	LONGITUD (m)	ANCHO (m)	ESPESOR (m)	CANTIDAD (m)	FECHA	DESCRIPCIÓN
k44+595	k44+595	E	17.00			17.00	25/08/2025	Construccion puente vehicular - Pilote No.16 estribo 2 -APP-82552
k44+560	k44+560	E	16.00			16.00	20/08/2025	Construcción puente vehicular - Pilote No 9 Pila 2 -APP-81879
k44+560	k44+560	E	16.00			16.00	19/08/2025	Construccion puente vehicular - pilote No. 12 pila 2 -APP-81606
k44+560	k44+560	E	16.00			16.00	14/08/2025	Construcción puente vehicular - Pilote No. 11 pila 2 -APP-80909
k44+560	k44+560	E	16.00			16.00	12/08/2025	Construcción puente vehicular - pilote No. 10 pila 2 -APP-80880
k44+595	k44+595	E	17.00			17.00	1/08/2025	Construccion puente vehicular - Pilote No. 14 estribo 2 -APP-79599
			ICOCIV	*14102*	**SUBTOTAL**	**98.00**		
			ICOCIV	*14102*		**LONGITUD PARA PAGO**		98.00
			ICOCIV	*14102*		**APROXIMACIÓN S/ ESPECIFICACIÓN**		**0.00**
			ICOCIV	*14102*		**LONGITUD TOTAL PARA PAGO :**		**98.00** **ml**

ING. LUIS FELIPE MORENO BRAVO
ING. RESIDENTE DE OBRA
Matricula No: 25202-05870 CND

RUBEN DARIO GUTIERREZ CERVANTES
ING. RESIDENTE INTERVENTORIA
Matrícula No. 68202-28198

INVIAS INSTITUTO NACIONAL DE VIAS | MHC S.A.S CONSORCIO VIAL MHC 063

F-635 A

CONTRATO DE OBRA: 989 DE 2021 **PREACTA N.º :** 51

RUTA: RUTA 45ACND **FECHA:** 26-jul-2025 a 25-ago-2025

CONTRATISTA : CONSORCIO VIAL MHC 063

CONTRATO DE INTERVENTORÍA No : 971 DE 2021 **INTERVENTOR:** CONSORCIO ICEACSA-TPF

ITEM	DESCRIPCIÓN	UNIDAD	CANTIDAD ANTERIOR	EN ESTA ACTA	CANTIDAD ACUMULADA
630.3	Concreto clase 28 MPA	m3	3,753.50	0.30	3,753.80

KM INICIAL	KM FINAL	CARRIL	LONGITUD (m)	ANCHO (m)	ESPESOR (m)	VOLUMEN (m3)	FECHA	DESCRIPCIÓN
k02+750	k02+750	E	1.72	1.45	0.12	0.30	1/08/2025	COnstruccion glorieta - tapa sumidero SP2 rampa 2 -APP-79847
				11604	SUBTOTAL	**0.30**		
				11604		**VOLUMEN PARA PAGO**		0.30
				11604		**APROXIMACIÓN S/ ESPECIFICACIÓN**		**0.00**
				11604		**VOLUMEN TOTAL PARA PAGO :**		**0.30** m^3

ING. LUIS FELIPE MORENO BRAVO
ING. RESIDENTE DE OBRA
Matricula No: 25202-05870 CND

RUBEN DARIO GUTIERREZ CERVANTES
ING. RESIDENTE INTERVENTORIA
Matrícula No. 68202-28198

INVIAS INSTITUTO NACIONAL DE VIAS | MHC S.A.S CONSORCIO VIAL MHC 063

F-635 A

CONTRATO DE OBRA: 989 DE 2021 **PREACTA N.º :** 51

RUTA: RUTA 45A04 **FECHA:** 26-jul-2025 a 25-ago-2025

CONTRATISTA : CONSORCIO VIAL MHC 063

CONTRATO DE INTERVENTORÍA No : 971 DE 2021 **INTERVENTOR:** CONSORCIO ICEACSA-TPF

ITEM	DESCRIPCIÓN	UNIDAD	CANTIDAD ANTERIOR	EN ESTA ACTA	CANTIDAD ACUMULADA
630.3	Concreto clase 28 MPA	m3	3,753.50	113.70	3,867.20

KM INICIAL	KM FINAL	CARRIL	LONGITUD (m)	ANCHO (m)	ESPESOR (m)	VOLUMEN (m3)	FECHA	DESCRIPCIÓN
k44+400	k44+391	E	9.10	1.40	0.40	5.10	22/08/2025	Construccion muro S25 - seccion 4 modulo 1 muro S25 -APP-82546
k44+400	k44+391	E	9.10	1.20	0.45	4.91	21/08/2025	Construccion muro S25 - sección 3 módulo 1 -APP-81896
k44+400	k44+391	E	9.10	1.20	0.50	5.46	20/08/2025	Construcción muro S25 - sección 2 modulo 1 -APP-81878
k44+406	k44+400	E	6.00	1.30	0.40	3.12	20/08/2025	Construcción muro S25 - sección 5 modulo 2 -APP-81877
k44+406	k44+400	E	6.00	1.20	0.49	3.53	15/08/2025	Construccion muro S25 - sección 4 módulo 2 -APP-81611
k44+486	k44+492	E	9.10	1.20	0.58	6.33	13/08/2025	Construcción muro S25 - Sección 1 módulo 1 -APP-80898
k44+406	k44+000	E	6.00	1.20	0.44	3.17	13/08/2025	Construcción muro S25 - sección 3 módulo 2 -APP-80894
k44+388	k44+388	E	1.70	1.70	0.30	0.87	11/08/2025	Construcción obra 32 - losa inferior caja 2 -APP-80876
k44+406	k44+400	E	6.00	1.20	0.61	4.39	11/08/2025	Construcción muro S25 - sección 2 módulo 2 -APP-80872
k44+412	k44+406	E	6.00	1.20	0.43	3.10	11/08/2025	Construcción Muro S25 - sección 5 módulo 3 -APP-80870
k44+406	k44+400	E	6.00	1.20	0.67	4.82	6/08/2025	Construccion Muro S25 - sección 1 modulo 2 -APP-80500
k44+412	k44+406	E	6.00	1.20	0.49	3.53	6/08/2025	Construccion Muro S25 - sección 4 modulo 3 -APP-80499
k44+418	k44+412	E	6.00	1.35	0.43	3.48	5/08/2025	Construcción Muro S25 - Seccion 5 modulo 4 -APP-80496
k44+412	k44+406	E	6.00	1.20	0.55	3.96	5/08/2025	Construcción Muro S25 - Seccion 3 modulo 3 -APP-80495
k44+490	k44+492	E	9.10	0.50	1.000	4.55	1/08/2025	Construccion muro S25 - Dentellon modulo 1 -APP-79596
k44+490	k44+492	E	9.10	4.90	0.600	26.75	1/08/2025	Construccion muro S25 - zarpa modulo 1 -APP-79594
k44+412	k44+406	E	6.00	1.20	0.61	4.39	30/07/2025	Construccion muro S25 - seccion 2 modulo 3 -APP-78793
k44+412	k44+406	E	6.00	1.20	0.50	3.60	30/07/2025	Construccion Muro S25 - seccion 4 modulo 4 -APP-78792
k44+312	k44+306	E	6.00	1.20	0.65	4.68	29/07/2025	Construcción muro S25 - seccion 1 modulo 3 -APP-78790
k44+424	k44+418	E	6.00	1.25	0.42	3.15	22/07/2025	Construcción Muro S25 - módulo 5 sección 5 (fecha de ejecución 22/julio) -APP-8344
k44+424	k44+430	E	6.00	0.53	1.20	3.82	20/07/2025	Construcción Muro S25 - módulo 6 sección 2 (fecha de ejecución 20/julio) -APP-8344
k44+424	k44+418	E	6.00	1.20	0.58	4.18	4/07/2025	Construcción Muro S25 - 1ra seccion modulo 5 -APP-74653
k44+430	k44+424	E	6.00	1.20	0.39	2.81	4/07/2025	Construcción Muro S25 - 4ta seccion modulo 6 -APP-74652
				11606	**SUBTOTAL**	**113.70**		

11606	**VOLUMEN PARA PAGO**	113.70	
11606	**APROXIMACIÓN S/ ESPECIFICACIÓN**	**0.00**	
11606	**VOLUMEN TOTAL PARA PAGO :**	**113.70**	m^3

ING. LUIS FELIPE MORENO BRAVO
ING. RESIDENTE DE OBRA
Matricula No: 25202-05870 CND

RUBEN DARIO GUTIERREZ CERVANTES
ING. RESIDENTE INTERVENTORIA
Matrícula No. 68202-28198

INVIAS | MHC S.A.S CONSORCIO VIAL MHC 063

F-635 A

CONTRATO DE OBRA: 989 DE 2021 **PREACTA N.º :** 51

RUTA: RUTA 45ACND **FECHA:** 26-jul-2025 a 25-ago-2025

CONTRATISTA : CONSORCIO VIAL MHC 063

CONTRATO DE INTERVENTORÍA No : 971 DE 2021 **INTERVENTOR:** CONSORCIO ICEACSA-TPF

ITEM	DESCRIPCIÓN	UNIDAD	CANTIDAD ANTERIOR	EN ESTA ACTA	CANTIDAD ACUMULADA
630.4	Concreto clase 21 MPA	m3	44.40	7.50	51.90

KM INICIAL	KM FINAL	CARRIL	LONGITUD (m)	AREA (m2)	ESPESOR (m)	VOLUMEN (m3)	FECHA	DESCRIPCIÓN
k02+750	k02+750	E	16.70	0.18	0.15	0.45	12/08/2025	Construcción glorieta - bordillos canal drenaje de conectante Norte a Box de Transcion 1 Susagua -APP
k02+750	k02+750	E	8.35	0.55	0.10	0.46	12/08/2025	Construcción glorieta - canal drenaje de conectante Norte a Box de Transcion 1 Susagua obra Susagua
k02+750	k02+750	E	14.30	0.12	0.15	0.26	12/08/2025	Construcción glorieta - bordillo cuneta hacia conectante norte rampa 2 -APP-80912
k02+750	k02+750	E	14.30	0.70	0.10	1.00	12/08/2025	Construcción glorieta - cuneta hacia conectante norte rampa 2 -APP-80911
k02+750	k02+750	E	28.20	0.86	0.10	2.43	11/08/2025	Urbanismo rampa 2 - paño 27 -APP-80910
k02+750	k02+750	E	0.15	13.20	0.15	0.30	28/07/2025	Construcción canal a arco metálico en conectante occidental -APP-78799
k02+750	k02+750	E	0.37	13.20	0.15	0.73	28/07/2025	Construcción canal a arco metálico en conectante occidental -APP-78798
k02+750	k02+750	E	13.20	0.69	0.10	0.91	28/07/2025	Construcción canal a arco metálico en conectante occidental -APP-78797
k02+750	k02+750	E	8.60	0.50	0.10	0.43	20/06/2025	Cárcamo, tubería acueducto conectante oriental . -APP-72830
k02+750	k02+750	E	17.20	0.40	0.08	0.55	20/06/2025	Cárcamo, tubería acueducto conectante oriental . -APP-72831
					SUBTOTAL	7.51		
						VOLUMEN PARA PAGO		7.51
						APROXIMACIÓN S/ ESPECIFICACIÓN		-0.01
						VOLUMEN TOTAL PARA PAGO :		7.50 m³

ING. LUIS FELIPE MORENO BRAVO
ING. RESIDENTE DE OBRA
Matricula No: 25202-05870 CND

RUBEN DARIO GUTIERREZ CERVANTES
ING. RESIDENTE INTERVENTORIA
Matrícula No. 68202-28198

INVIAS | MHC S.A.S CONSORCIO VIAL MHC 063

F-635 A

CONTRATO DE OBRA: 989 DE 2021 **PREACTA N.º :** 51

RUTA: RUTA 45A04 **FECHA:** 26-jul-2025 a 25-ago-2025

CONTRATISTA : CONSORCIO VIAL MHC 063

CONTRATO DE INTERVENTORÍA No : 971 DE 2021 **INTERVENTOR:** CONSORCIO ICEACSA-TPF

ITEM	DESCRIPCIÓN	UNIDAD	CANTIDAD ANTERIOR	EN ESTA ACTA	CANTIDAD ACUMULADA
630.6	Concreto clase 14 MPA	m3	478.00	4.60	482.60

KM INICIAL	KM FINAL	CARRIL	LONGITUD (m)	ANCHO (m)y/o AREA (M2)	ESPESOR (m)	VOLUMEN (m3)	FECHA	DESCRIPCIÓN
k00+008	k00+010			0.07		0.14	10/02/2025	Según carteras topografia -Obra hidraulica 31 Concreto Solado Km 44+180 Casa Blanca -Ubate
k00+010	k00+012			0.07		0.14	10/02/2025	Según carteras topografia -Obra hidraulica 31 Concreto Solado Km 44+180 Casa Blanca -Ubate
k00+012	k00+014			0.07		0.14	10/02/2025	Según carteras topografia -Obra hidraulica 31 Concreto Solado Km 44+180 Casa Blanca -Ubate
k00+014	k00+016			0.07		0.14	10/02/2025	Según carteras topografia -Obra hidraulica 31 Concreto Solado Km 44+180 Casa Blanca -Ubate
k00+016	k00+018			0.07		0.14	10/02/2025	Según carteras topografia -Obra hidraulica 31 Concreto Solado Km 44+180 Casa Blanca -Ubate
k00+018	k00+020			0.07		0.14	10/02/2025	Según carteras topografia -Obra hidraulica 31 Concreto Solado Km 44+180 Casa Blanca -Ubate
k00+020	k00+022			0.07		0.14	10/02/2025	Según carteras topografia -Obra hidraulica 31 Concreto Solado Km 44+180 Casa Blanca -Ubate
k00+022	k00+024			0.07		0.14	10/02/2025	Según carteras topografia -Obra hidraulica 31 Concreto Solado Km 44+180 Casa Blanca -Ubate
k00+024	k00+026			0.07		0.14	10/02/2025	Según carteras topografia -Obra hidraulica 31 Concreto Solado Km 44+180 Casa Blanca -Ubate
k00+026	k00+028			0.07		0.14	10/02/2025	Según carteras topografia -Obra hidraulica 31 Concreto Solado Km 44+180 Casa Blanca -Ubate
k00+008	k00+010			0.20		0.39	14/02/2025	Según carteras topografia -Obra hidraulica 31 Concreto Atraque Km 44+180 Casa Blanca -Ubate
k00+010	k00+012			0.20		0.39	14/02/2025	Según carteras topografia -Obra hidraulica 31 Concreto Atraque Km 44+180 Casa Blanca -Ubate
k00+012	k00+014			0.20		0.39	14/02/2025	Según carteras topografia -Obra hidraulica 31 Concreto Atraque Km 44+180 Casa Blanca -Ubate
k00+014	k00+016			0.20		0.39	14/02/2025	Según carteras topografia -Obra hidraulica 31 Concreto Atraque Km 44+180 Casa Blanca -Ubate
k00+016	k00+018			0.20		0.39	14/02/2025	Según carteras topografia -Obra hidraulica 31 Concreto Atraque Km 44+180 Casa Blanca -Ubate
k00+018	k00+020			0.20		0.39	14/02/2025	Según carteras topografia -Obra hidraulica 31 Concreto Atraque Km 44+180 Casa Blanca -Ubate
k00+020	k00+022			0.20		0.39	14/02/2025	Según carteras topografia -Obra hidraulica 31 Concreto Atraque Km 44+180 Casa Blanca -Ubate
k00+022	k00+024			0.20		0.39	14/02/2025	Según carteras topografia -Obra hidraulica 31 Concreto Atraque Km 44+180 Casa Blanca -Ubate
k00+024	k00+026			0.20		0.39	14/02/2025	Según carteras topografia -Obra hidraulica 31 Concreto Atraque Km 44+180 Casa Blanca -Ubate
k00+026	k00+028			0.20		0.39	14/02/2025	Según carteras topografia -Obra hidraulica 31 Concreto Atraque Km 44+180 Casa Blanca -Ubate
k44+390	k44+394			0.25		-	Agosto 2025 a Origen	Según carteras topografia -Muro de contencion S25 Km 44 Casa Blanca -Ubate Modulo 1
k44+394	k44+396			0.25		0.49	Agosto 2025 a Origen	Según carteras topografia -Muro de contencion S25 Km 44 Casa Blanca -Ubate Modulo 1
k44+396	k44+398			0.25		0.49	Agosto 2025 a Origen	Según carteras topografia -Muro de contencion S25 Km 44 Casa Blanca -Ubate Modulo 1
k44+398	k44+400			0.25		0.49	Agosto 2025 a Origen	Según carteras topografia -Muro de contencion S25 Km 44 Casa Blanca -Ubate Modulo 1
k44+400	k44+402			0.00		-	Agosto 2025 a Origen	Según carteras topografia -Muro de contencion S25 Km 44 Casa Blanca -Ubate Modulo 2
k44+402	k44+404			0.00		-	Agosto 2025 a Origen	Según carteras topografia -Muro de contencion S25 Km 44 Casa Blanca -Ubate Modulo 2
k44+404	k44+406			0.00		-	Agosto 2025 a Origen	Según carteras topografia -Muro de contencion S25 Km 44 Casa Blanca -Ubate Modulo 2
k44+406	k44+408			0.00		-	Agosto 2025 a Origen	Según carteras topografia -Muro de contencion S25 Km 44 Casa Blanca -Ubate Modulo 3
k44+408	k44+410			0.00		-	Agosto 2025 a Origen	Según carteras topografia -Muro de contencion S25 Km 44 Casa Blanca -Ubate Modulo 3
k44+410	k44+412			0.00		-	Agosto 2025 a Origen	Según carteras topografia -Muro de contencion S25 Km 44 Casa Blanca -Ubate Modulo 3
k44+412	k44+414			0.00		-	Agosto 2025 a Origen	Según carteras topografia -Muro de contencion S25 Km 44 Casa Blanca -Ubate Modulo 4
k44+414	k44+416			0.00		-	Agosto 2025 a Origen	Según carteras topografia -Muro de contencion S25 Km 44 Casa Blanca -Ubate Modulo 4
k44+416	k44+418			0.00		-	Agosto 2025 a Origen	Según carteras topografia -Muro de contencion S25 Km 44 Casa Blanca -Ubate Modulo 4
k44+418	k44+420			0.00		-	Agosto 2025 a Origen	Según carteras topografia -Muro de contencion S25 Km 44 Casa Blanca -Ubate Modulo 5
k44+420	k44+422			0.00		-	Agosto 2025 a Origen	Según carteras topografia -Muro de contencion S25 Km 44 Casa Blanca -Ubate Modulo 5
k44+422	k44+424			0.00		-	Agosto 2025 a Origen	Según carteras topografia -Muro de contencion S25 Km 44 Casa Blanca -Ubate Modulo 5
k44+424	k44+426			0.25			Agosto 2025 a Origen	Según carteras topografia -Muro de contencion S25 Km 44 Casa Blanca -Ubate Modulo 6
k44+426	k44+428			0.25		0.49	Agosto 2025 a Origen	Según carteras topografia -Muro de contencion S25 Km 44 Casa Blanca -Ubate Modulo 6
k44+428	k44+430			0.25		0.49	Agosto 2025 a Origen	Según carteras topografia -Muro de contencion S25 Km 44 Casa Blanca -Ubate Modulo 6
k44+430	k44+432			0.25		0.49	Agosto 2025 a Origen	Según carteras topografia -Muro de contencion S25 Km 44 Casa Blanca -Ubate Modulo 7
k44+432	k44+434			0.25		0.49	Agosto 2025 a Origen	Según carteras topografia -Muro de contencion S25 Km 44 Casa Blanca -Ubate Modulo 7
k44+434	k44+436			0.25		0.49	Agosto 2025 a Origen	Según carteras topografia -Muro de contencion S25 Km 44 Casa Blanca -Ubate Modulo 7
k44+436	k44+438			0.20		0.45	Agosto 2025 a Origen	Según carteras topografia -Muro de contencion S25 Km 44 Casa Blanca -Ubate Modulo 8
k44+438	k44+440			0.20		0.40	Agosto 2025 a Origen	Según carteras topografia -Muro de contencion S25 Km 44 Casa Blanca -Ubate Modulo 8
k44+440	k44+442			0.20		0.40	Agosto 2025 a Origen	Según carteras topografia -Muro de contencion S25 Km 44 Casa Blanca -Ubate Modulo 8
k44+400	k44+492	E	4.90	9.10	0.05	2.23	29/07/2025	Construccion muro S25 - solado modulo 1 -APP-78791
k44+388	k44+388	E	24.00	0.25	0.27	1.62	11/08/2025	Construcción obra 32 - atraque tubería Tramo 2 via nueva -APP-80874
k44+388	k44+388	E	11.00	1.10	0.05	0.61	25/08/2025	Construccion obra No. 32 solado tubería -APP-82553
k44+388	k44+388	E	2.00	2.00	0.05	0.20	22/08/2025	Construccion obra 32 - solado caja 1 -APP-82549
						- 10.43	Julio 2025 a Enero de 2025	Acumulado acta 50 Julio 2025- Ruta 45A04 Carteras
			ICOCIV	*11604*	**SUBTOTAL**	**4.65**		

		ICOCIV	*11604*	**VOLUMEN PARA PAGO**	4.65
		ICOCIV	*11604*	**APROXIMACIÓN S/ ESPECIFICACIÓN**	**-0.05**
		ICOCIV	*11604*	**VOLUMEN TOTAL PARA PAGO :**	**4.60** m^3

ING. LUIS FELIPE MORENO BRAVO
ING. RESIDENTE DE OBRA
Matricula No: 25202-05870 CND

RUBEN DARIO GUTIERREZ CERVANTES
ING. RESIDENTE INTERVENTORIA
Matrícula No. 68202-28198

INVIAS | MHC S.A.S CONSORCIO VIAL MHC 063

F-635 A

CONTRATO DE OBRA: 989 DE 2021 **PREACTA N.º :** 51

RUTA: RUTA 45A04 **FECHA:** 26-jul-2025 a 25-ago-2025

CONTRATISTA : CONSORCIO VIAL MHC 063

CONTRATO DE INTERVENTORÍA No : 971 DE 2021 **INTERVENTOR:** CONSORCIO ICEACSA-TPF

ITEM	DESCRIPCIÓN	UNIDAD	CANTIDAD ANTERIOR	EN ESTA ACTA	CANTIDAD ACUMULADA
640.1	Acero de refuerzo Fy=420 Mpa.	KG	770,028.97	24,228.00	794,256.97

KM INICIAL	KM FINAL	CARRIL	DIAMETRO (m)	LONGITUD (m)	CANTIDAD (m)	PESO Kg/m	PESO (Kg)	FECHA	DESCRIPCIÓN
k44+430	k44+436	E				264.00	264.00	25/08/2025	Construcción muro S25 - modulo 7 acero transversa -APP-82757
k44+442	k44+434	E				1417.80	1,417.80	25/08/2025	Construcción muro S25 - módulo 8 OK -APP-82756
k44+312	k44+306	E				192.53	192.53	25/08/2025	Construcción muro S25 - módulo 3 jersey -APP-82706
k44+406	k44+400	E				192.53	192.53	25/08/2025	Construcción muro S25 - módulo 2 jersey -APP-82707
k44+412	k44+406	D				322.40	322.40	22/08/2025	Construcción muro S25 - modulo 3 transversal muro -APP-82764
k44+418	k44+412	D				322.40	322.40	22/08/2025	Construcción muro S25 - modulo 4 transversal muro -APP-82763
k44+424	k44+418	D				322.40	322.40	22/08/2025	Construcción muro S25 - modulo 5 transversal muro -APP-82761
k44+430	k44+424	D				322.40	322.40	22/08/2025	Construcción muro S25 - modulo 2 transversal muro ok -APP-82760
k44+430	k44+424	E				264.00	264.00	25/08/2025	Construcción muro S25 - modulo 6 acero transversal -APP-82758
k44+418	k44+412	E				192.53	192.53	25/08/2025	Construcción muro S25 - módulo 4 jersey -APP-82705
k44+424	k44+318	E				192.53	192.53	25/08/2025	Construcción muro S25 - módulo 5 jersey -APP-82704
k44+430	k44+424	E				167.78	167.78	25/08/2025	Construcción muro S25 - módulo 6 jersey -APP-82703
k44+436	k44+430	E				192.53	192.53	25/08/2025	Construcción muro S25 - módulo 7 jersey -APP-82702
k44+442	k44+434	E				192.53	192.53	25/08/2025	Construcción muro S25 - módulo 8 jersey -APP-82701
				ICOCIV	*11606*	**SUBTOTAL**	**4,558.36**		
				ICOCIV	*11606*	**PESO PARA PAGO**			4558.36
				ICOCIV	*11606*	**APROXIMACIÓN S/ ESPECIFICACIÓN**			**-0.36**
				ICOCIV	*11606*	**PESO TOTAL PARA PAGO :**			**4558.00** Kg
k44+595	k44+595	E				2671.86	2,671.86	25/08/2025	Construccion puente vehicular - Pilote No, 16 estribo 2 -APP-82556
k44+560	k44+560	E				3581.65	3,581.65	20/08/2025	Construcción puente vehicular - Pilote No 9 Pila 2 -APP-81880
k44+560	k44+560	E				3581.65	3,581.65	19/08/2025	Construccion puente vehicular - pilote No. 11 pila 2 -APP-81607
k44+560	k44+560	E				3581.65	3,581.65	14/08/2025	Construccion puente vehicular - pilote No. 12 pila 2 -APP-81604
k44+560	k44+560	E				3581.65	3,581.65	12/08/2025	Construccion puente vehicular - pilote No. 10 pila 2 -APP-81608
k44+595	k44+595	E				2671.86	2,671.86	1/08/2025	Construccion puente vehicular - Pilote No. 14 estribo 2 -APP-79602
				ICOCIV	*14103*	**SUBTOTAL**	**19,670.32**		
				ICOCIV	*14103*	**PESO PARA PAGO**			19670.32
				ICOCIV	*14103*	**APROXIMACIÓN S/ ESPECIFICACIÓN**			**-0.32**
				ICOCIV	*14103*	**PESO TOTAL PARA PAGO :**			**19670.00** Kg

ING. LUIS FELIPE MORENO BRAVO
ING. RESIDENTE DE OBRA
Matricula No: 25202-05870 CND

RUBEN DARIO GUTIERREZ CERVANTES
ING. RESIDENTE INTERVENTORIA
Matrícula No. 68202-28198

INVIAS INSTITUTO NACIONAL DE VIAS | MHC S.A.S CONSORCIO VIAL MHC 063

F-635 A

CONTRATO DE OBRA: 989 DE 2021 **PREACTA N.° :** 51

RUTA: RUTA 45ACND **FECHA:** 26-jul-2025 a 25-ago-2025

CONTRATISTA : CONSORCIO VIAL MHC 063

CONTRATO DE INTERVENTORÍA No : 971 DE 2021 **INTERVENTOI** CONSORCIO ICEACSA-TPF

ITEM	DESCRIPCIÓN	UNIDAD	CANTIDAD ANTERIOR	EN ESTA ACTA	CANTIDAD ACUMULADA
650.2	Fabricación de estructura metálica	KG	194,798.00	64.00	194,862.00

KM INICIAL	KM FINAL	CARRIL	DIAMETRO (m)	LONGITUD (m)	CANTIDAD (m)	PESO Kg/und	PESO (Kg)	FECHA	DESCRIPCIÓN
k02+750	k02+750	E			1.00	64	64	Julio 2025.	Puente peatonal calle 8 glorieta avecolombiana
						SUBTOTAL	64.00		
							PESO PARA PAGO		64.00
							APROXIMACIÓN S/ ESPECIFICACIÓN		0.00
							PESO TOTAL PARA PAGO :		64.00 Kg

ING. LUIS PEDRO MORENO BRAVO
ING. RESIDENTE DE OBRA
Matricula No: 25202-05870 CND

RUBEN DARIO GUTIERREZ CERVANTES
ING. RESIDENTE INTERVENTORIA
Matrícula No. 68202-28198

INVIAS | MHC S.A.S CONSORCIO VIAL MHC 063

F-635 A

CONTRATO DE OBRA: 989 DE 2021 **PREACTA N.º :** 51

RUTA: RUTA 45ACND **FECHA:** 26-jul-2025 a 25-ago-2025

CONTRATISTA : CONSORCIO VIAL MHC 063

CONTRATO DE INTERVENTORÍA No : 971 DE 2021 **INTERVENTOI** CONSORCIO ICEACSA-TPF

ITEM	DESCRIPCIÓN	UNIDAD	CANTIDAD ANTERIOR	EN ESTA ACTA	CANTIDAD ACUMULADA
650.3	Transporte de estructura metalica	KG	194,798.00	64.00	194,862.00

KM INICIAL	KM FINAL	CARRIL	DIAMETRO (m)	LONGITUD (m)	CANTIDAD (m)	PESO Kg/und	PESO (Kg)	FECHA	DESCRIPCIÓN
k02+750	k02+750	E			1.00	64	64	Julio 2025.	Puente peatonal calle 8 glorieta avecolombiana
						SUBTOTAL	64.00		
							PESO PARA PAGO		64.00
							APROXIMACIÓN S/ ESPECIFICACIÓN		0.00
							PESO TOTAL PARA PAGO :		64.00 Kg

ING. LUIS FELIPE MORENO BRAVO
ING. RESIDENTE DE OBRA
Matricula No: 25202-05870 CND

RUBEN DARIO GUTIERREZ CERVANTES
ING. RESIDENTE INTERVENTORIA
Matrícula No. 68202-28198

INVIAS | MHC S.A.S CONSORCIO VIAL MHC 063

F-635 A

CONTRATO DE OBRA: 989 DE 2021 **PREACTA N.º :** 51

RUTA: RUTA 45ACND **FECHA:** 26-jul-2025 a 25-ago-2025

CONTRATISTA : CONSORCIO VIAL MHC 063

CONTRATO DE INTERVENTORÍA No : 971 DE 2021 **INTERVENTO** CONSORCIO ICEACSA-TPF

ITEM	DESCRIPCIÓN	UNIDAD	CANTIDAD ANTERIOR	EN ESTA ACTA	CANTIDAD ACUMULADA
650.4	Montaje de estructura metálica	KG	194,798.00	64.00	194,862.00

KM INICIAL	KM FINAL	CARRIL	DIAMETRO (m)	LONGITUD (m)	CANTIDAD (m)	PESO Kg/und	PESO (Kg)	FECHA	DESCRIPCIÓN
k02+750	k02+750	E			1.00	64	64	Julio 2025.	Puente peatonal calle 8 glorieta avecolombiana
						SUBTOTAL	64.00		
							PESO PARA PAGO		64.00
							APROXIMACIÓN S/ ESPECIFICACIÓN		0.00
							PESO TOTAL PARA PAGO :		64.00 Kg

ING. LUIS FELIPE MORENO BRAVO
ING. RESIDENTE DE OBRA
Matricula No: 25202-05870 CND

RUBEN DARIO GUTIERREZ CERVANTES
ING. RESIDENTE INTERVENTORIA
Matrícula No. 68202-28198

INVIAS | MHC S.A.S CONSORCIO VIAL MHC 063

F-635 A

CONTRATO DE OBRA: 989 DE 2021 **PREACTA N.º :** 51

RUTA: RUTA 45ACND **FECHA:** 26-jul-2025 a 25-ago-2025

CONTRATISTA : CONSORCIO VIAL MHC 063

CONTRATO DE INTERVENTORÍA No : 971 DE 2021 **INTERVENTOR:** CONSORCIO ICEACSA-TPF

ITEM	DESCRIPCIÓN	UNIDAD	CANTIDAD ANTERIOR	EN ESTA ACTA	CANTIDAD ACUMULADA
663.3P	Tubería para filtro PVC perforada diámetro 100 mm	ML	9,594.10	12.00	9,606.10

KM INICIAL	KM FINAL	CARRIL	LONGITUD (m)	ANCHO (m)	ESPESOR (m)	CANTIDAD (m)	FECHA	DESCRIPCIÓN
k02+750	k02+750	E	12.00			12.00	26/07/2025	Construccion filtro de pila 2 puente peatonal a sumidero de glorieta -APP-79854
					SUBTOTAL	12.00		

LONGITUD PARA PAGO	12.00	
APROXIMACIÓN S/ ESPECIFICACIÓN	0.00	
LONGITUD TOTAL PARA PAGO :	12.00	ml

ING. LUIS FELIPE MORENO BRAVO
ING. RESIDENTE DE OBRA
Matricula No: 25202-05870 CND

RUBEN DARIO GUTIERREZ CERVANTES
ING. RESIDENTE INTERVENTORIA
Matrícula No. 68202-28198

INVIAS INSTITUTO NACIONAL DE VIAS | MHC S.A.S CONSORCIO VIAL MHC 063

F-635 A

CONTRATO DE OBRA: 989 DE 2021 **PREACTA N.º :** 51

RUTA: RUTA 45A04 **FECHA:** 26-jul-2025 a 25-ago-2025

CONTRATISTA : CONSORCIO VIAL MHC 063

CONTRATO DE INTERVENTORÍA No : 971 DE 2021 **INTERVENTOR:** CONSORCIO ICEACSA-TPF

ITEM	DESCRIPCIÓN	UNIDAD	CANTIDAD ANTERIOR	EN ESTA ACTA	CANTIDAD ACUMULADA
663.3P	Tubería para filtro PVC perforada diámetro 100 mm	ML	9,594.10	42.00	9,636.10

KM INICIAL	KM FINAL	CARRIL	LONGITUD (m)	ANCHO (m)	ESPESOR (m)	CANTIDAD (m)	FECHA	DESCRIPCIÓN
k44+442	k44+000	E	42.00			42.00	21/08/2025	Construccion muro s25 - de modulo 8 a 2 -APP-81898
					SUBTOTAL	**42.00**		

LONGITUD PARA PAGO	42.00
APROXIMACIÓN S/ ESPECIFICACIÓN	**0.00**
LONGITUD TOTAL PARA PAGO :	**42.00** ml

ING. LUIS FELIPE MORENO BRAVO
ING. RESIDENTE DE OBRA
Matricula No: 25202-05870 CND

RUBEN DARIO GUTIERREZ CERVANTES
ING. RESIDENTE INTERVENTORIA
Matrícula No. 68202-28198

INVIAS INSTITUTO NACIONAL DE VIAS | MHC S.A.S CONSORCIO VIAL MHC 063

F-635 A

CONTRATO DE OBRA: 989 DE 2021 **PREACTA N.º :** 51

RUTA: RUTA 45ACND **FECHA:** 26-jul-2025 a 25-ago-2025

CONTRATISTA : CONSORCIO VIAL MHC 063

CONTRATO DE INTERVENTORÍA No : 971 DE 2021 **INTERVENTOR:** CONSORCIO ICEACSA-TPF

ITEM	DESCRIPCIÓN	UNIDAD	CANTIDAD ANTERIOR	EN ESTA ACTA	CANTIDAD ACUMULADA
672	Bordillos en concreto vaciado in situ, incluye la preparación de la superficie de apoyo	ML	1,262.30	85.00	1,347.30

KM INICIAL	KM FINAL	CARRIL	LONGITUD (m)	ANCHO (m)	ESPESOR (m)	Longitus (m)	FECHA	DESCRIPCIÓN
k02+750	k02+750	E	1.60			1.60	5/08/2025	urbanismo rampa 2 - cierre acceso costado norte -APP-79864
k02+750	k02+750	E	8.00			8.00	5/08/2025	urbanismo rampa 2 - cierre de bahia conectante oriental -APP-79863
k02+750	k02+750	E	3.00			3.00	30/07/2025	Urbanismo rampa 2 - bordillos a80 paños 1 y 2 -APP-78803
k02+750	k02+750	E	12.00			12.00	29/07/2025	Urbanismo rampa 2 - bordillos a10 paños 1 y 2 -APP-78802
k02+750	k02+750	E	8.80			8.80	12/06/2025	Urbanismo - Bordillo A80 (Paño 22 y 23) -APP-71597
k00+087	k00+140	E	51.60			51.60	4/06/2025	Bordillo In Situ- C. Occidental. 51.6 x 0.4 x 0.2 -APP-70812
					SUBTOTAL	**85.00**		

LONGITUD PARA PAGO	85.00	
APROXIMACIÓN S/ ESPECIFICACIÓN	**0.00**	
LONGITUD TOTAL PARA PAGO :	**85.00**	**m**

ING. LUIS FELIPE MORENO BRAVO
ING. RESIDENTE DE OBRA
Matricula No: 25202-05870 CND

RUBEN DARIO GUTIERREZ CERVANTES
ING. RESIDENTE INTERVENTORIA
Matrícula No. 68202-28198

INVIAS INSTITUTO NACIONAL DE VIAS | MHC S.A.S CONSORCIO VIAL MHC 063

F-635 A

CONTRATO DE OBRA: 989 DE 2021 **PREACTA N.º :** 51

RUTA: RUTA 45ACND **FECHA:** 26-jul-2025 a 25-ago-2025

CONTRATISTA : CONSORCIO VIAL MHC 063

CONTRATO DE INTERVENTORÍA No : 971 DE 2021 **INTERVENTOR:** CONSORCIO ICEACSA-TPF

ITEM	DESCRIPCIÓN	UNIDAD	CANTIDAD ANTERIOR	EN ESTA ACTA	CANTIDAD ACUMULADA
673.1	Geotextil Tipo II no tejido	M2	29,084.40	24.00	29,108.40

KM INICIAL	KM FINAL	CARRIL	LONGITUD (m)	ANCHO (m)	ESPESOR (m)	AREA (m2)	FECHA	DESCRIPCIÓN
k02+750	k02+750	E	12.00	2.00		24.00	26/07/2025	Construccion filtro de pila 2 Peatonal a sumidero de glorieta -APP-79852
					SUBTOTAL	**24.00**		
						AREA PARA PAGO	24.00	
						APROXIMACIÓN S/ ESPECIFICACIÓN	**0.00**	
						AREA TOTAL PARA PAGO :	**24.00**	**m2**

ING. LUIS FELIPE MORENO BRAVO
ING. RESIDENTE DE OBRA
Matricula No: 25202-05870 CND

RUBEN DARIO GUTIERREZ CERVANTES
ING. RESIDENTE INTERVENTORIA
Matrícula No. 68202-28198

INVIAS INSTITUTO NACIONAL DE VIAS | MHC S.A.S CONSORCIO VIAL MHC 063

F-635 A

CONTRATO DE OBRA: 989 DE 2021 **PREACTA N.º :** 51

RUTA: RUTA 45ACND **FECHA:** 26-jul-2025 a 25-ago-2025

CONTRATISTA : CONSORCIO VIAL MHC 063

CONTRATO DE INTERVENTORÍA No : 971 DE 2021 **INTERVENTOR:** CONSORCIO ICEACSA-TPF

ITEM	DESCRIPCIÓN	UNIDAD	CANTIDAD ANTERIOR	EN ESTA ACTA	CANTIDAD ACUMULADA
673.2	Material granular drenante	M3	6,235.82	3.00	6,238.82

KM INICIAL	KM FINAL	CARRIL	LONGITUD (m)	ANCHO (m)	ESPESOR (m)	CANTIDAD (m)	FECHA	DESCRIPCIÓN
k02+750	k02+750	E	12.00	0.50	0.50	3.00	26/07/2025	Construccion filtro de pila 2 Peatonal a sumidero de glorieta a glorieta -Al
					SUBTOTAL	3.00		
						VOLUMEN PARA PAGO		3.00
						APROXIMACIÓN S/ ESPECIFICACIÓN		0.00
						VOLUMEN TOTAL PARA PAGO :		3.00 M3

ING. LUIS FERNANDO MORENO BRAVO
ING. RESIDENTE DE OBRA
Matricula No: 25202-05870 CND

RUBEN DARIO GUTIERREZ CERVANTES
ING. RESIDENTE INTERVENTORIA
Matrícula No. 68202-28198

INVIAS | MHC S.A.S CONSORCIO VIAL MHC 063

F-635 A

CONTRATO DE OBRA: 989 DE 2021 **PREACTA N.º :** 51

RUTA: RUTA 45ACND **FECHA:** 26-jul-2025 a 25-ago-2025

CONTRATISTA : CONSORCIO VIAL MHC 063

CONTRATO DE INTERVENTORÍA No : 971 DE 2021 **INTERVENTOR:** CONSORCIO ICEACSA-TPF

ITEM	DESCRIPCIÓN	UNIDAD	CANTIDAD ANTERIOR	EN ESTA ACTA	CANTIDAD ACUMULADA
2P	Suministro y aplicación de pintura en frío acrílica pura base agua para líneas de demarcación de pavimentos	ML	754,324.90	2,619.90	756,944.80

KM INICIAL	KM FINAL	CARRIL	LONGITUD (m)	ANCHO (m)	ESPESOR (m)	AREA (m2)	FECHA	DESCRIPCIÓN
k02+750	k02+750	E	57.50			57.50	10/07/2025	Glorieta - línea sencilla continua amarilla -APP-76863
k02+750	k02+750	I	228.00			228.00	10/07/2025	Glorieta - línea sencilla continua amarilla -APP-76857
k02+750	k02+600	D	162.00			162.00	10/07/2025	Variante Zipaquirá calzada nueva - línea sencilla discontinua amarilla -APP-76854
k02+750	k02+600	E	109.40			109.40	10/07/2025	Variante Zipaquirá calzada nueva - línea sencilla continua blanca -APP-76852
k02+750	k02+600	I	198.00			198.00	10/07/2025	Variante Zipaquirá calzada nueva - línea sencilla continua amarilla -APP-76850
k02+750	k02+750	E	206.00			206.00	10/07/2025	calle 8va - línea doble continua amarilla -APP-76849
k02+750	k02+750	D	24.00			24.00	10/07/2025	calle 8va - línea sencilla discontinua blanca -APP-76848
k02+750	k02+750	E	123.00			123.00	10/07/2025	calle 8va - línea sencilla continua blanca -APP-76846
k02+750	k02+750	I	167.70			167.70	10/07/2025	calle 8va - línea sencilla continua blanca -APP-76844
k02+750	k02+750	E	103.50			103.50	10/07/2025	Glorieta - línea sencilla discontinua blanca -APP-76860
k02+600	k02+750	D	85.00			85.00	9/07/2025	Variante calzada existente - línea sencilla discontinua blanca -APP-76825
k02+600	k02+750	D	161.80			161.80	9/07/2025	Variante calzada existente - línea sencilla blanca -APP-76823
k02+850	k03+000	E	62.10			62.10	9/07/2025	Variante calzada existente - línea segmentaa blanca -APP-76836
k02+850	k03+000	D	15.10			15.10	9/07/2025	Variante calzada existente - línea segmentada blanca -APP-76835
k02+750	k02+750	I	64.00			64.00	9/07/2025	Variante calzada existente - línea sencilla continua blanca -APP-76831
k02+850	k03+000	E	72.20			72.20	9/07/2025	Variante calzada existente - línea sencilla continua blanca -APP-76832
k03+000	k02+850	D	190.00			190.00	9/07/2025	Variante calzada existente - línea sencilla continua blanca -APP-76840
k02+750	k02+750	D	111.00			111.00	9/07/2025	Variante calzada existente - línea doble continua amarilla -APP-76830
k02+600	k02+750	I	152.40			152.40	9/07/2025	Variante calzada existente - línea sencilla continua amarilla -APP-76827
k02+850	k03+000	I	160.60			160.60	9/07/2025	Variante calzada existente - línea sencilla continua amarilla -APP-76838
k03+000	k02+850	I	182.60			182.60	9/07/2025	Variante calzada existente - línea sencilla continua amarilla -APP-76841
k03+000	k02+850	E	70.00			70.00	9/07/2025	Variante calzada existente - línea sencilla segmentada blanca -APP-76842
k02+750	k02+750	I	64.00			64.00	10/07/2025	conectane oriental izquierdo amarillo
k02+750	k02+750	E	-30.00			- 30.00	Agosto 2025.	Variante Zipaquirá conectante norte sencilla continua blanca Por desprendimiento
k02+750	k02+750	E	-36.00			- 36.00	Agosto 2025.	Variante Zipa conectantes a glorieta segmentada blanca Por desprendimiento
k02+750	k02+750	E	-50.00			- 50.00	Agosto 2025.	Variante Zipa Glorieta Linea interna amarilla continua Por desprendimiento
k02+750	k02+750	E	-9.00			- 9.00	Agosto 2025.	Variante zipa conectante suroccidental segmentada blanca Por desprendimiento
k02+750	k02+750	E	-25.00			- 25.00	Agosto 2025.	Variante zipa conectante occidental segmentada blanca Por desprendimiento
					SUBTOTAL	**2,619.90**		

LONGITUD PARA PAGO	2619.90	
APROXIMACIÓN S/ ESPECIFICACIÓN	**0.00**	
LONGITUD TOTAL PARA PAGO :	**2619.90**	**ml**

ING. LUIS FELIPE MORENO BRAVO
ING. RESIDENTE DE OBRA
Matricula No: 25202-05870 CND

RUBEN DARIO GUTIERREZ CERVANTES
ING. RESIDENTE INTERVENTORIA
Matrícula No. 68202-28198

INVIAS | MHC S.A.S CONSORCIO VIAL MHC 063

F-635 A

CONTRATO DE OBRA: 989 DE 2021 **PREACTA N.º :** 51

RUTA: RUTA 45ACND **FECHA:** 26-jul-2025 a 25-ago-2025

CONTRATISTA : CONSORCIO VIAL MHC 063

CONTRATO DE INTERVENTORÍA No : 971 DE 2021 **INTERVENTOR:** CONSORCIO ICEACSA-TPF

ITEM	DESCRIPCIÓN	UNIDAD	CANTIDAD ANTERIOR	EN ESTA ACTA	CANTIDAD ACUMULADA
2P	Suministro y aplicación de pintura en frío acrílica pura base agua para marca Vial con pintura en frío	M2	11,696.77	559.70	12,256.47

KM INICIAL	KM FINAL	CARRIL	LONGITUD (m)	ANCHO (m)	ESPESOR (m)	AREA (m2)	FECHA	DESCRIPCIÓN
k02+750	k02+750	E	4.20	2.00		8.40	15/08/2025	Construccion glorieta - conectante norte 2und flecha fin de carril -APP-82614
k02+750	k02+750	E	28.80	0.30		8.64	15/08/2025	Construccion glorieta - conectante sur demarcación paradero -APP-82613
k02+750	k02+750	E	1.00	1.44		1.44	13/08/2025	Construccion glorieta - demarcación ceda el paso conectante occidental -APP-81721
k02+750	k02+750	E	1.50	1.00		1.50	13/08/2025	Construccion glorieta - demarcación flecha giro derecho conectante Oriental -APP-81720
k02+750	k02+750	E	1.20	1.00		1.20	13/08/2025	Construccion glorieta - demarcación flecha frente conectante Occidental -APP-81719
k02+750	k02+750	E	1.50	1.00		1.50	13/08/2025	Construcción glorieta - 1und flechagiro a la izquierda conetante occidental -APP-81712
k02+750	k02+750	E	2.42	1.00		2.42	13/08/2025	Construcción glorieta - Texto "SOLO" conectante Occidental -APP-81710
k02+750	k02+750	E	4.20	2.00		8.40	13/08/2025	Construcción glorieta - 2und flechas fin de carril conetante occidental -APP-81706
k02+750	k02+750	E	4.84	1.00		4.84	13/08/2025	Construcción glorieta - demarcación texto "SOLO BUS" Conectante nororiental -APP-81703
k02+750	k02+750	E	1.20	2.00		2.40	13/08/2025	Construcción glorieta - demarcación flecha frente conectante nororiental -APP-81699
k02+750	k02+750	E	8.35	1.00		8.35	13/08/2025	demarcación pictograma paradero - conectante nor-oriental -APP-81697
k02+750	k02+750	E	21.80	1.00		21.80	13/08/2025	Demarcación achurado en conectante nor- oriental -APP-81695
k02+750	k02+750	E	21.00	0.30		6.30	13/08/2025	Construcción glorieta - pictograma paradero conectante occidental -APP-81707
k02+750	k02+750	E	61.60	0.10		6.16	5/08/2025	urbanismo rampa 2 - línea de eje ciclovía -APP-82612
k02+750	k02+750	E	157.10	0.10		15.71	5/08/2025	Urbanismo rampa 2 - líneas de borde ciclovia -APP-82611
k02+750	k02+750	E	1.20	1.00		1.20	5/08/2025	Construcción glorieta - conectante oriental 1 flecha de frente -APP-82610
k02+750	k02+750	E	2.16	2.00		4.32	5/08/2025	Construcción glorieta - conectante oriental 2 lineas pare -APP-82609
k02+750	k02+750	E	1.60	9.00		14.40	5/08/2025	Construcción glorieta - conectante oriental paso peatonal 9 líneas -APP-82608
k02+750	k02+750	E	2.20	10.00		22.00	5/08/2025	Construcción glorieta - conectante oriental 10 bandas alertadoras -APP-82604
k02+750	k02+750	E	7.10	1.00		7.10	5/08/2025	Construcción glorieta - conectante sur - 2und pictograma SR30 (30) -APP-82602
k02+750	k02+750	E	7.28	1.00		7.28	5/08/2025	Construcción glorieta - conectante sur - 2und pictograma SR30 (40) -APP-82600
k02+750	k02+750	E	6.66	1.00		6.66	5/08/2025	Construcción glorieta - conectante sur - 2und pictograma SR30 (50) -APP-82599
k02+750	k02+750	E	5.16	1.00		5.16	5/08/2025	Construcción glorieta - conectante norte texto "DESPACIO" -APP-82598
k02+550	k02+650	E	3.13	30.00		93.81	29/07/2025	Construcción glorieta - conectante sur oriental calzada existente Bandas logaritmicas 30undx12.5mx0.25m -APP-79654
k02+950	k03+050	E	3.15	30.00		94.50	29/07/2025	Construcción glorieta -conectante sur oriental calzada nueva Bandas logaritmicas30undx12.6mx0.25m -APP-79653
k02+800	k02+800	E	1.00	1.44		1.44	29/07/2025	Construcción glorieta - conectante oriental triangulo ceda el paso 1und -APP-79652
k02+770	k02+770	E	1.44	2.00		2.88	29/07/2025	Construcción glorieta - Conectante occidental triangulo ceda el paso 2und -APP-79651
k02+830	k02+830	E	2.00	1.44		2.88	29/07/2025	Construcción glorieta -conectante norte calzada nueva triangulo ceda el paso 2und -APP-79650
k02+750	k02+750	E	2.00	1.44		2.88	29/07/2025	Construcción glorieta -conectante sur triangulo ceda el paso 2und -APP-79649
k02+800	k02+800	E	0.32	7.00		2.24	29/07/2025	Construcción glorieta -conectante oriental cuadros de ceda el paso 7und -APP-79648
k02+770	k02+770	E	0.32	12.00		3.84	29/07/2025	Construcción glorieta -conectante norte cuadros de ceda el paso 12und -APP-79647
k02+830	k02+830	E	0.32	11.00		3.52	29/07/2025	Construcción glorieta -conectante sur cuadros de ceda el paso 11und -APP-79646
k02+750	k02+750	E	0.32	9.00		2.88	29/07/2025	Construcción glorieta -conectante occidental cuadros de ceda el paso 9und -APP-79645
k02+780	k02+780	E	54.48	1.00		54.48	29/07/2025	Construcción glorieta - achurado amarillo isleta occidental -APP-79644
k02+800	k02+800	E	25.76	1.00		25.76	29/07/2025	Construcción glorieta - achurado amarillo glorieta oriental -APP-79643
k02+750	k02+750	E	101.40	1.00		101.40	29/07/2025	Construcción glorieta - achurado amarillo borde interno -APP-79642
					SUBTOTAL	**559.69**		

AREA PARA PAGO	559.69	
APROXIMACIÓN S/ ESPECIFICACIÓN	**0.01**	
AREA TOTAL PARA PAGO :	**559.70**	**m2**

ING. LUIS FELIPE MORENO BRAVO
ING. RESIDENTE DE OBRA
Matricula No: 25202-05870 CND

RUBEN DARIO GUTIERREZ CERVANTES
ING. RESIDENTE INTERVENTORIA
Matrícula No. 68202-28198

INVIAS | MHC S.A.S CONSORCIO VIAL MHC 063

F-635 A

CONTRATO DE OBRA: 989 DE 2021 **PREACTA N.º :** 51

RUTA: RUTA 45A04 **FECHA:** 26-jul-2025 a 25-ago-2025

CONTRATISTA : CONSORCIO VIAL MHC 063

CONTRATO DE INTERVENTORÍA No : 971 DE 2021 **INTERVENTOR:** CONSORCIO ICEACSA-TPF

ITEM	DESCRIPCIÓN	UNIDAD	CANTIDAD ANTERIOR	EN ESTA ACTA	CANTIDAD ACUMULADA
5P	Suministro e instalación de señal vertical de transito sp, sr y si (75cm*75cm) con lamina acero galvanizado retroreflectiva	Un	288.00	3.00	291.00

KM INICIAL	KM FINAL	CARRIL	LONGITUD (m)	ANCHO (m)	ESPESOR (m)	CANTIDAD	FECHA	DESCRIPCIÓN
k28+253	k28+253	D	1.00			1.00	9/07/2025	Señalizacion Cra 36 - SR01 (en intersección hacia Nemocón) -APP-76800
k28+253	k28+253	D	1.00			1.00	9/07/2025	Señalizacion Cra 36 - SR01 (en interseccion hacia Zipaquirá) -APP-76799
k29+132	k29+132	D	1.00			1.00	9/07/2025	Señalizacion Cra 36 - SR20 circulacion prohibida de peatones -APP-76790
					SUBTOTAL	3.00		
						UNIDAD PARA PAGO		3.00
						APROXIMACIÓN S/ ESPECIFICACIÓN		0.00
						UNIDAD TOTAL PARA PAGO :		3.00 Un

ING. LUIS FELIPE MORENO BRAVO
ING. RESIDENTE DE OBRA
Matricula No: 25202-05870 CND

RUBEN DARIO GUTIERREZ CERVANTES
ING. RESIDENTE INTERVENTORIA
Matrícula No. 68202-28198

INVIAS INSTITUTO NACIONAL DE VIAS | MHC S.A.S CONSORCIO VIAL MHC 063

F-635 A

CONTRATO DE OBRA: 989 DE 2021 **PREACTA N.º :** 51

RUTA: RUTA 45ACND **FECHA:** 26-jul-2025 a 25-ago-2025

CONTRATISTA : CONSORCIO VIAL MHC 063

CONTRATO DE INTERVENTORÍA No : 971 DE 2021 **INTERVENTOR:** CONSORCIO ICEACSA-TPF

ITEM	DESCRIPCIÓN	UNIDAD	CANTIDAD ANTERIOR	EN ESTA ACTA	CANTIDAD ACUMULADA
6P	Suministro e instalación de Señal delineador horizontal con lamina acero galvanizado retroreflectiva 60x 75 cm	UND	86.00	18.00	104.00

KM INICIAL	KM FINAL	CARRIL	LONGITUD (m)	ANCHO (m)	ESPESOR (m)	AREA (m2)	FECHA	DESCRIPCIÓN
k02+750	k02+750	E	12.00			12.00	29/07/2025	Construccion glorieta -APP-79638
k02+840	k02+840	E	1.00			1.00	29/07/2025	Construccion glorieta -APP-79619
k02+840	k02+840	E	1.00			1.00	29/07/2025	Construccion glorieta -APP-79637
k02+730	k02+730	E	1.00			1.00	29/07/2025	Construccion glorieta - Calzada existente -APP-79630
k02+720	k02+720	E	1.00			1.00	29/07/2025	Construccion glorieta - Calzada existente -APP-79629
k02+850	k02+850	E	1.00			1.00	29/07/2025	Construccion glorieta - Calzada existente -APP-79617
k02+850	k02+850	E	1.00			1.00	29/07/2025	Construccion glorieta - calzada nueva -APP-79618
					SUBTOTAL	18.00		
					UNIDADES PARA PAGO			18.00
					APROXIMACIÓN S/ ESPECIFICACIÓN			0.00
					UNIDADES TOTAL PARA PAGO :			18.00 und

ING. LUIS FELIPE MORENO BRAVO
ING. RESIDENTE DE OBRA
Matricula No: 25202-05870 CND

RUBEN DARIO GUTIERREZ CERVANTES
ING. RESIDENTE INTERVENTORIA
Matrícula No. 68202-28198

INVIAS INSTITUTO NACIONAL DE VIAS | MHC S.A.S CONSORCIO VIAL MHC 063

F-635 A

CONTRATO DE OBRA: 989 DE 2021 **PREACTA N.º :** 51

RUTA: RUTA 45ACND **FECHA:** 26-jul-2025 a 25-ago-2025

CONTRATISTA : CONSORCIO VIAL MHC 063

CONTRATO DE INTERVENTORÍA No : 971 DE 2021 **INTERVENTOR:** CONSORCIO ICEACSA-TPF

ITEM	DESCRIPCIÓN	UNIDAD	CANTIDAD ANTERIOR	EN ESTA ACTA	CANTIDAD ACUMULADA
6P	Suministro e instalación de Señal vertical de transito SP,SR y SI (90 cm *90 cm) con lamina acero galvanizado retroreflectiva	Un	289.00	8.00	297.00

KM INICIAL	KM FINAL	CARRIL	LONGITUD (m)	ANCHO (m)	ESPESOR (m)	AREA (m2)	FECHA	DESCRIPCIÓN
k02+770	k02+770	E	1.00			1.00	29/07/2025	Construccion glorieta - SP59 salida Nemocón -APP-79635
k02+770	k02+770	E	2.00			2.00	29/07/2025	Construccion glorieta - SR28 salida Nemocón -APP-79634
k02+770	k02+770	E	2.00			2.00	29/07/2025	Construccion glorieta -SR28 ingreso a glorieta hacia Zipaquirá -APP-7
k02+750	k02+750	E	1.00			1.00	29/07/2025	Construccion glorieta - SR28 calle 8va Hacia Zipaquirá -APP-79625
k02+780	k02+780	E	1.00			1.00	29/07/2025	Construccion glorieta - SR28 calle 8va Hacia Zipaquirá -APP-79623
k02+780	k02+780	E	1.00			1.00	29/07/2025	Construccion glorieta - SP59 calle 8va Hacia Zipaquirá -APP-79624
					SUBTOTAL	8.00		

UNIDADES PARA PAGO	8.00	
APROXIMACIÓN S/ ESPECIFICACIÓN	0.00	
UNIDADES TOTAL PARA PAGO :	8.00	und

ING. LUIS FELIPE MORENO BRAVO
ING. RESIDENTE DE OBRA
Matricula No: 25202-05870 CND

RUBEN DARIO GUTIERREZ CERVANTES
ING. RESIDENTE INTERVENTORIA
Matrícula No. 68202-28198

INVIAS | MHC S.A.S CONSORCIO VIAL MHC 063

F-635 A

CONTRATO DE OBRA: 989 DE 2021 **PREACTA N.º :** 51

RUTA: RUTA 45ACND **FECHA:** 26-jul-2025 a 25-ago-2025

CONTRATISTA : CONSORCIO VIAL MHC 063

CONTRATO DE INTERVENTORÍA No : 971 DE 2021 **INTERVENTOR:** CONSORCIO ICEACSA-TPF

ITEM	DESCRIPCIÓN	UNIDAD	CANTIDAD ANTERIOR	EN ESTA ACTA	CANTIDAD ACUMULADA
810-13	Proteccion de taludes con tierra organica	M2	150,509.00	1,079.00	151,588.00

KM INICIAL	KM FINAL	CARRIL	LONGITUD (m)	ANCHO (m)	ESPESOR (m)	AREA (m2)	FECHA	DESCRIPCIÓN
K 00+470	K 00+480			4.46		22.29	Agosto 2025 a Origen	Según cartera topografica
K 00+480	K 00+490			6.89		56.72	Agosto 2025 a Origen	Según cartera topografica
K 00+490	K 00+500			4.77		58.26	Agosto 2025 a Origen	Según cartera topografica
K 00+500	K 00+510			4.29		45.30	Agosto 2025 a Origen	Según cartera topografica
K 00+510	K 00+520			4.23		42.60	Agosto 2025 a Origen	Según cartera topografica
K 00+520	K 00+530			15.92		100.72	Agosto 2025 a Origen	Según cartera topografica
K 00+530	K 00+540			15.86		158.88	Agosto 2025 a Origen	Según cartera topografica
K 00+540	K 00+550			16.93		163.94	Agosto 2025 a Origen	Según cartera topografica
K 00+550	K 00+560			17.18		170.54	Agosto 2025 a Origen	Según cartera topografica
K 00+560	K 00+570			17.93		175.51	Agosto 2025 a Origen	Según cartera topografica
K 00+570	K 00+580			18.73		183.27	Agosto 2025 a Origen	Según cartera topografica
K 00+580	K 00+590			19.13		189.28	Agosto 2025 a Origen	Según cartera topografica
K 00+590	K 00+600			17.28		182.06	Agosto 2025 a Origen	Según cartera topografica
K 00+600	K 00+610			5.07		111.76	Agosto 2025 a Origen	Según cartera topografica
K 00+610	K 00+620			19.69		123.82	Agosto 2025 a Origen	Según cartera topografica
K 00+620	K 00+630			19.69		196.92	Agosto 2025 a Origen	Según cartera topografica
K 00+630	K 00+640			8.42		140.56	Agosto 2025 a Origen	Según cartera topografica
K 00+640	K 00+650			20.63		145.24	Agosto 2025 a Origen	Según cartera topografica
K 00+650	K 00+660			21.17		208.96	Agosto 2025 a Origen	Según cartera topografica
K 00+660	K 00+670			24.04		226.05	Agosto 2025 a Origen	Según cartera topografica
K 00+670	K 00+680			24.94		244.90	Agosto 2025 a Origen	Según cartera topografica
K 00+680	K 00+690			26.55		257.43	Agosto 2025 a Origen	Según cartera topografica
K 00+690	K 00+700			24.40		254.74	Agosto 2025 a Origen	Según cartera topografica
K 00+700	K 00+710			22.25		233.25	Agosto 2025 a Origen	Según cartera topografica
K 00+710	K 00+720			22.39		223.20	Agosto 2025 a Origen	Según cartera topografica
K 00+720	K 00+730			22.16		222.72	Agosto 2025 a Origen	Según cartera topografica
K 00+730	K 00+740			22.68		224.20	Agosto 2025 a Origen	Según cartera topografica
K 00+740	K 00+750			22.57		226.26	Agosto 2025 a Origen	Según cartera topografica
K 00+750	K 00+760			16.91		197.42	Agosto 2025 a Origen	Según cartera topografica
K 00+760	K 00+770			26.98		219.49	Agosto 2025 a Origen	Según cartera topografica
K 00+770	K 00+780			26.80		268.91	Agosto 2025 a Origen	Según cartera topografica
K 00+780	K 00+790			26.90		268.50	Agosto 2025 a Origen	Según cartera topografica
K 00+790	K 00+800			27.98		274.40	Agosto 2025 a Origen	Según cartera topografica
K 00+800	K 00+810			29.87		289.27	Agosto 2025 a Origen	Según cartera topografica
K 00+810	K 00+820			30.54		302.05	Agosto 2025 a Origen	Según cartera topografica
K 00+820	K 00+830			28.93		297.32	Agosto 2025 a Origen	Según cartera topografica
K 00+830	K 00+840			27.96		284.46	Agosto 2025 a Origen	Según cartera topografica
K 00+840	K 00+850			11.52		11.60	Agosto 2025 a Origen	Según cartera topografica
K 00+850	K 00+860			11.67		-	Agosto 2025 a Origen	Según cartera topografica
K 00+860	K 00+870			12.01		-	Agosto 2025 a Origen	Según cartera topografica
K 00+870	K 00+880			23.70		178.57	Agosto 2025 a Origen	Según cartera topografica
K 00+880	K 00+890			23.60		236.53	Agosto 2025 a Origen	Según cartera topografica
K 00+890	K 00+900			23.13		116.00	Agosto 2025 a Origen	Según cartera topografica
900	K 00+910			22.17		116.00	Agosto 2025 a Origen	Según cartera topografica
K 00+910	K 00+920			20.66		214.13	Agosto 2025 a Origen	Según cartera topografica
K 00+920	K 00+930			21.65		211.53	Agosto 2025 a Origen	Según cartera topografica
K 00+930	K 00+940			25.96		238.02	Agosto 2025 a Origen	Según cartera topografica
K 00+940	K 00+950			27.51		267.34	Agosto 2025 a Origen	Según cartera topografica
K 00+950	K 00+960			25.39		264.52	Agosto 2025 a Origen	Según cartera topografica
K 00+960	K 00+970			23.32		243.58	Agosto 2025 a Origen	Según cartera topografica
K 00+970	K 00+980			24.08		237.03	Agosto 2025 a Origen	Según cartera topografica
K 00+980	K 00+990			23.91		239.98	Agosto 2025 a Origen	Según cartera topografica
K 00+990	K 01+000			22.06		229.89	Agosto 2025 a Origen	Según cartera topografica
K 01+000	K 01+010			17.42		197.42	Agosto 2025 a Origen	Según cartera topografica
K 01+010	K 01+020			14.36		158.89	Agosto 2025 a Origen	Según cartera topografica
K 01+020	K 01+030			15.38		148.70	Agosto 2025 a Origen	Según cartera topografica
K 01+030	K 01+040			17.48		164.31	Agosto 2025 a Origen	Según cartera topografica
K 01+040	K 01+050			17.21		173.43	Agosto 2025 a Origen	Según cartera topografica
K 01+050	K 01+060			17.52		173.63	Agosto 2025 a Origen	Según cartera topografica
K 01+060	K 01+070			17.60		175.59	Agosto 2025 a Origen	Según cartera topografica
K 01+070	K 01+080			8.08		128.38	Agosto 2025 a Origen	Según cartera topografica
K 01+080	K 01+090			8.61		83.43	Agosto 2025 a Origen	Según cartera topografica
K 01+090	K 01+100			8.89		87.49	Agosto 2025 a Origen	Según cartera topografica
K 01+100	K 01+110			8.98		89.37	Agosto 2025 a Origen	Según cartera topografica
K 01+110	K 01+120			8.87		89.27	Agosto 2025 a Origen	Según cartera topografica
K 01+120	K 01+130			9.07		89.72	Agosto 2025 a Origen	Según cartera topografica
K 01+130	K 01+140			9.18		91.28	Agosto 2025 a Origen	Según cartera topografica
K 01+140	K 01+150			9.16		91.72	Agosto 2025 a Origen	Según cartera topografica
K 01+150	K 01+160			9.38		92.69	Agosto 2025 a Origen	Según cartera topografica
K 01+160	K 01+170			9.31		93.45	Agosto 2025 a Origen	Según cartera topografica
K 01+170	K 01+180			9.06		91.89	Agosto 2025 a Origen	Según cartera topografica
K 01+180	K 01+190			9.09		90.79	Agosto 2025 a Origen	Según cartera topografica
K 01+190	K 01+200			23.96		165.29	Agosto 2025 a Origen	Según cartera topografica
K 01+200	K 01+210			23.83		238.97	Agosto 2025 a Origen	Según cartera topografica
K 01+210	K 01+220			23.64		237.36	Agosto 2025 a Origen	Según cartera topografica
K 01+220	K 01+230			23.82		237.28	Agosto 2025 a Origen	Según cartera topografica
K 01+230	K 01+240			24.19		240.04	Agosto 2025 a Origen	Según cartera topografica
K 01+240	K 01+250			24.10		241.44	Agosto 2025 a Origen	Según cartera topografica
K 01+250	K 01+260			23.92		240.07	Agosto 2025 a Origen	Según cartera topografica
K 01+260	K 01+270			23.65		237.85	Agosto 2025 a Origen	Según cartera topografica
K 01+270	K 01+280			23.37		235.12	Agosto 2025 a Origen	Según cartera topografica
K 01+280	K 01+290			23.97		236.71	Agosto 2025 a Origen	Según cartera topografica
K 01+290	K 01+300			24.66		243.13	Agosto 2025 a Origen	Según cartera topografica
K 01+300	K 01+310			24.37		245.15	Agosto 2025 a Origen	Según cartera topografica
K 01+310	K 01+320			24.09		242.31	Agosto 2025 a Origen	Según cartera topografica
K 01+320	K 01+330			21.39		227.39	Agosto 2025 a Origen	Según cartera topografica
K 01+330	K 01+340			21.36		213.72	Agosto 2025 a Origen	Según cartera topografica
K 01+340	K 01+350			23.41		223.80	Agosto 2025 a Origen	Según cartera topografica
K 01+350	K 01+360			25.19		242.98	Agosto 2025 a Origen	Según cartera topografica
K 01+360	K 01+370			25.32		252.53	Agosto 2025 a Origen	Según cartera topografica
K 01+370	K 01+380			25.44		253.79	Agosto 2025 a Origen	Según cartera topografica
K 01+380	K 01+390			24.32		248.83	Agosto 2025 a Origen	Según cartera topografica
K 01+390	K 01+400			22.90		236.11	Agosto 2025 a Origen	Según cartera topografica

ITEM		DESCRIPCIÓN				UNIDAD	CANTIDAD ANTERIOR	EN ESTA ACTA	CANTIDAD ACUMULADA
810-13		Proteccion de taludes con tierra organica				M2	150,509.00	1,079.00	151,588.00
KM INICIAL	KM FINAL	CARRIL	LONGITUD (m)	ANCHO (m)	ESPESOR (m)	AREA (m2)	FECHA	DESCRIPCIÓN	
K 01+400	K 01+410			23.49		231.93	Agosto 2025 a Origen	Según cartera topografica	
K 01+410	K 01+420			25.26		243.74	Agosto 2025 a Origen	Según cartera topografica	
K 01+420	K 01+430			24.75		250.03	Agosto 2025 a Origen	Según cartera topografica	
K 01+430	K 01+440			24.23		244.90	Agosto 2025 a Origen	Según cartera topografica	
K 01+440	K 01+450			23.40		238.19	Agosto 2025 a Origen	Según cartera topografica	
K 01+450	K 01+460			22.64		230.20	Agosto 2025 a Origen	Según cartera topografica	
K 01+460	K 01+470			23.43		230.34	Agosto 2025 a Origen	Según cartera topografica	
K 01+470	K 01+480			24.23		238.30	Agosto 2025 a Origen	Según cartera topografica	
K 01+480	K 01+490			22.50		233.66	Agosto 2025 a Origen	Según cartera topografica	
K 01+490	K 01+500			14.98		-	Agosto 2025 a Origen	Según cartera topografica	
K 01+500	K 01+510			22.75		188.66	Agosto 2025 a Origen	Según cartera topografica	
K 01+510	K 01+520			23.37		230.59	Agosto 2025 a Origen	Según cartera topografica	
K 01+520	K 01+530			23.69		235.29	Agosto 2025 a Origen	Según cartera topografica	
K 01+530	K 01+540			24.13		239.08	Agosto 2025 a Origen	Según cartera topografica	
K 01+540	K 01+550			24.21		241.69	Agosto 2025 a Origen	Según cartera topografica	
K 01+550	K 01+560			24.44		243.24	Agosto 2025 a Origen	Según cartera topografica	
K 01+560	K 01+570			24.47		244.51	Agosto 2025 a Origen	Según cartera topografica	
K 01+570	K 01+580			24.28		243.72	Agosto 2025 a Origen	Según cartera topografica	
K 01+580	K 01+590			24.36		243.18	Agosto 2025 a Origen	Según cartera topografica	
K 01+590	K 01+600			24.44		243.98	Agosto 2025 a Origen	Según cartera topografica	
K 01+600	K 01+610			24.41		244.26	Agosto 2025 a Origen	Según cartera topografica	
K 01+610	K 01+620			24.37		243.91	Agosto 2025 a Origen	Según cartera topografica	
K 01+620	K 01+630			24.23		243.00	Agosto 2025 a Origen	Según cartera topografica	
K 01+630	K 01+640			24.11		241.72	Agosto 2025 a Origen	Según cartera topografica	
K 01+640	K 01+650			24.13		241.23	Agosto 2025 a Origen	Según cartera topografica	
K 01+650	K 01+660			24.46		242.95	Agosto 2025 a Origen	Según cartera topografica	
K 01+660	K 01+670			23.58		240.18	Agosto 2025 a Origen	Según cartera topografica	
K 01+670	K 01+680			23.76		236.69	Agosto 2025 a Origen	Según cartera topografica	
K 01+680	K 01+690			23.69		237.23	Agosto 2025 a Origen	Según cartera topografica	
K 01+690	K 01+700			23.63		236.59	Agosto 2025 a Origen	Según cartera topografica	
K 01+700	K 01+710			23.26		234.46	Agosto 2025 a Origen	Según cartera topografica	
K 01+710	K 01+720			23.02		231.39	Agosto 2025 a Origen	Según cartera topografica	
K 01+720	K 01+730			22.32		226.67	Agosto 2025 a Origen	Según cartera topografica	
K 01+730	K 01+740			21.59		219.52	Agosto 2025 a Origen	Según cartera topografica	
K 01+740	K 01+750			21.20		213.93	Agosto 2025 a Origen	Según cartera topografica	
K 01+750	K 01+760			20.81		210.05	Agosto 2025 a Origen	Según cartera topografica	
K 01+760	K 01+770			20.32		205.64	Agosto 2025 a Origen	Según cartera topografica	
K 01+770	K 01+780			19.96		201.40	Agosto 2025 a Origen	Según cartera topografica	
K 01+780	K 01+790			19.35		196.55	Agosto 2025 a Origen	Según cartera topografica	
K 01+790	K 01+800			18.73		190.40	Agosto 2025 a Origen	Según cartera topografica	
K 01+800	K 01+810			18.64		186.86	Agosto 2025 a Origen	Según cartera topografica	
K 01+810	K 01+820			18.64		186.38	Agosto 2025 a Origen	Según cartera topografica	
K 01+820	K 01+830			18.80		187.18	Agosto 2025 a Origen	Según cartera topografica	
K 01+830	K 01+840			18.97		188.86	Agosto 2025 a Origen	Según cartera topografica	
K 01+840	K 01+850			19.44		192.04	Agosto 2025 a Origen	Según cartera topografica	
K 01+850	K 01+860					-	Agosto 2025 a Origen	Según cartera topografica	
K 01+860	K 01+870			20.03		100.15	Agosto 2025 a Origen	Según cartera topografica	
K 01+870	K 01+880			19.78		199.03	Agosto 2025 a Origen	Según cartera topografica	
K 01+880	K 01+890			19.30		195.36	Agosto 2025 a Origen	Según cartera topografica	
K 01+890	K 01+900			18.96		191.25	Agosto 2025 a Origen	Según cartera topografica	
K 01+900	K 01+910			18.77		188.61	Agosto 2025 a Origen	Según cartera topografica	
K 01+910	K 01+920			18.87		188.18	Agosto 2025 a Origen	Según cartera topografica	
K 01+920	K 01+930			18.98		189.22	Agosto 2025 a Origen	Según cartera topografica	
K 01+930	K 01+940			19.08		190.30	Agosto 2025 a Origen	Según cartera topografica	
K 01+940	K 01+950			18.95		190.16	Agosto 2025 a Origen	Según cartera topografica	
K 01+950	K 01+960			18.83		188.90	Agosto 2025 a Origen	Según cartera topografica	
K 01+960	K 01+970			13.99		164.09	Agosto 2025 a Origen	Según cartera topografica	
K 01+970	K 01+980			14.42		142.06	Agosto 2025 a Origen	Según cartera topografica	
K 01+980	K 01+990			14.90		146.61	Agosto 2025 a Origen	Según cartera topografica	
K 01+990	K 02+000			14.93		149.13	Agosto 2025 a Origen	Según cartera topografica	
K 02+000	K 02+010			14.96		149.45	Agosto 2025 a Origen	Según cartera topografica	
K 02+010	K 02+020			14.96		149.62	Agosto 2025 a Origen	Según cartera topografica	
K 02+020	K 02+030			15.51		152.37	Agosto 2025 a Origen	Según cartera topografica	
K 02+030	K 02+040			24.14		198.24	Agosto 2025 a Origen	Según cartera topografica	
K 02+040	K 02+050			21.71		229.26	Agosto 2025 a Origen	Según cartera topografica	
K 02+050	K 02+060			19.59		206.51	Agosto 2025 a Origen	Según cartera topografica	
K 02+060	K 02+070			19.60		195.95	Agosto 2025 a Origen	Según cartera topografica	
K 02+070	K 02+080			19.53		195.63	Agosto 2025 a Origen	Según cartera topografica	
K 02+080	K 02+090			20.00		197.62	Agosto 2025 a Origen	Según cartera topografica	
K 02+090	K 02+100			20.40		201.99	Agosto 2025 a Origen	Según cartera topografica	
K 02+100	K 02+110			20.59		204.93	Agosto 2025 a Origen	Según cartera topografica	
K 02+110	K 02+120			21.08		208.32	Agosto 2025 a Origen	Según cartera topografica	
K 02+120	K 02+130			22.34		217.10	Agosto 2025 a Origen	Según cartera topografica	
K 02+130	K 02+140			23.01		226.76	Agosto 2025 a Origen	Según cartera topografica	
K 02+140	K 02+150			23.30		231.52	Agosto 2025 a Origen	Según cartera topografica	
K 02+150	K 02+160			23.71		235.01	Agosto 2025 a Origen	Según cartera topografica	
K 02+160	K 02+170			23.40		235.51	Agosto 2025 a Origen	Según cartera topografica	
K 02+170	K 02+180			23.43		234.13	Agosto 2025 a Origen	Según cartera topografica	
K 02+180	K 02+190			24.03		237.29	Agosto 2025 a Origen	Según cartera topografica	
K 02+190	K 02+200			22.65		233.40	Agosto 2025 a Origen	Según cartera topografica	
K 02+200	K 02+210			22.72		226.84	Agosto 2025 a Origen	Según cartera topografica	
K 02+210	K 02+220			22.85		227.84	Agosto 2025 a Origen	Según cartera topografica	
K 02+220	K 02+230			22.80		228.28	Agosto 2025 a Origen	Según cartera topografica	
K 02+230	K 02+240			22.80		228.00	Agosto 2025 a Origen	Según cartera topografica	
K 02+240	K 02+250			22.17		224.80	Agosto 2025 a Origen	Según cartera topografica	
K 02+250	K 02+260			22.21		221.86	Agosto 2025 a Origen	Según cartera topografica	
K 03+200	K 03+300			21.91		109.55	Agosto 2025 a Origen	Según cartera topografica	
K 03+300	K 03+310			20.59		212.50	Agosto 2025 a Origen	Según cartera topografica	
K 03+310	K 03+320			20.23		204.09	Agosto 2025 a Origen	Según cartera topografica	
K 03+320	K 03+330			20.01		201.17	Agosto 2025 a Origen	Según cartera topografica	
K 03+330	K 03+340			19.36		196.85	Agosto 2025 a Origen	Según cartera topografica	
K 03+340	K 03+350			19.12		192.40	Agosto 2025 a Origen	Según cartera topografica	
K 03+350	K 03+360			18.29		187.03	Agosto 2025 a Origen	Según cartera topografica	
K 03+360	K 03+370			18.83		185.58	Agosto 2025 a Origen	Según cartera topografica	
K 03+370	K 03+380			19.29		190.59	Agosto 2025 a Origen	Según cartera topografica	
K 03+380	K 03+390			21.13		202.13	Agosto 2025 a Origen	Según cartera topografica	
K 03+390	K 03+400			22.84		219.86	Agosto 2025 a Origen	Según cartera topografica	
K 03+400	K 03+410			23.17		230.04	Agosto 2025 a Origen	Según cartera topografica	
K 03+410	K 03+420			23.50		233.37	Agosto 2025 a Origen	Según cartera topografica	
K 03+420	K 03+430			23.68		235.92	Agosto 2025 a Origen	Según cartera topografica	
K 03+430	K 03+440			23.61		236.42	Agosto 2025 a Origen	Según cartera topografica	
K 03+440	K 03+450			23.41		235.07	Agosto 2025 a Origen	Según cartera topografica	
K 03+450	K 03+460			23.34		233.73	Agosto 2025 a Origen	Según cartera topografica	

ITEM		DESCRIPCIÓN				UNIDAD	CANTIDAD ANTERIOR	EN ESTA ACTA	CANTIDAD ACUMULADA
810-13		Proteccion de taludes con tierra organica				M2	150,509.00	1,079.00	151,588.00
KM INICIAL	KM FINAL	CARRIL	LONGITUD (m)	ANCHO (m)	ESPESOR (m)	AREA (m2)	FECHA	DESCRIPCIÓN	
K 03+460	K 03+470			23.74		235.37	Agosto 2025 a Origen	Según cartera topografica	
K 03+470	K 03+480			23.91		238.25	Agosto 2025 a Origen	Según cartera topografica	
K 03+480	K 03+490			23.49		237.00	Agosto 2025 a Origen	Según cartera topografica	
K 03+490	K 03+500			23.64		235.62	Agosto 2025 a Origen	Según cartera topografica	
K 03+500	K 03+510			24.29		239.64	Agosto 2025 a Origen	Según cartera topografica	
K 03+510	K 03+520			24.15		242.21	Agosto 2025 a Origen	Según cartera topografica	
K 03+520	K 03+530			23.85		239.98	Agosto 2025 a Origen	Según cartera topografica	
K 03+530	K 03+540			23.89		238.67	Agosto 2025 a Origen	Según cartera topografica	
K 03+540	K 03+550			24.49		241.89	Agosto 2025 a Origen	Según cartera topografica	
K 03+550	K 03+560			23.81		241.49	Agosto 2025 a Origen	Según cartera topografica	
K 03+560	K 03+570			24.03		239.20	Agosto 2025 a Origen	Según cartera topografica	
K 03+570	K 03+580			24.10		240.65	Agosto 2025 a Origen	Según cartera topografica	
K 03+580	K 03+590			24.29		241.93	Agosto 2025 a Origen	Según cartera topografica	
K 03+590	K 03+600			23.84		240.66	Agosto 2025 a Origen	Según cartera topografica	
K 03+600	K 03+610			24.21		240.27	Agosto 2025 a Origen	Según cartera topografica	
K 03+610	K 03+620			24.46		243.33	Agosto 2025 a Origen	Según cartera topografica	
K 03+620	K 03+630			24.17		243.11	Agosto 2025 a Origen	Según cartera topografica	
K 03+630	K 03+640			25.27		247.17	Agosto 2025 a Origen	Según cartera topografica	
K 03+640	K 03+650			24.57		249.20	Agosto 2025 a Origen	Según cartera topografica	
K 03+650	K 03+660			24.66		246.17	Agosto 2025 a Origen	Según cartera topografica	
K 03+660	K 03+670			24.90		247.79	Agosto 2025 a Origen	Según cartera topografica	
K 03+670	K 03+680			25.50		251.99	Agosto 2025 a Origen	Según cartera topografica	
K 03+680	K 03+690			24.48		249.93	Agosto 2025 a Origen	Según cartera topografica	
K 03+690	K 03+700			24.22		243.52	Agosto 2025 a Origen	Según cartera topografica	
K 03+700	K 03+710			24.04		241.32	Agosto 2025 a Origen	Según cartera topografica	
K 03+710	K 03+720			23.85		239.48	Agosto 2025 a Origen	Según cartera topografica	
K 03+720	K 03+730			24.32		240.84	Agosto 2025 a Origen	Según cartera topografica	
K 03+730	K 03+740			24.18		242.46	Agosto 2025 a Origen	Según cartera topografica	
K 03+740	K 03+750			24.10		241.39	Agosto 2025 a Origen	Según cartera topografica	
K 03+750	K 03+760			24.25		241.77	Agosto 2025 a Origen	Según cartera topografica	
K 03+760	K 03+770			24.39		243.20	Agosto 2025 a Origen	Según cartera topografica	
K 03+770	K 03+780			24.31		243.46	Agosto 2025 a Origen	Según cartera topografica	
K 03+780	K 03+790			24.12		242.14	Agosto 2025 a Origen	Según cartera topografica	
K 03+790	K 03+800			24.03		240.76	Agosto 2025 a Origen	Según cartera topografica	
K 03+800	K 03+810			24.27		241.51	Agosto 2025 a Origen	Según cartera topografica	
K 03+810	K 03+820			24.25		242.60	Agosto 2025 a Origen	Según cartera topografica	
K 03+820	K 03+830			23.99		241.20	Agosto 2025 a Origen	Según cartera topografica	
K 03+830	K 03+840			23.95		239.72	Agosto 2025 a Origen	Según cartera topografica	
K 03+840	K 03+850			24.26		241.07	Agosto 2025 a Origen	Según cartera topografica	
K 03+850	K 03+860			24.00		241.32	Agosto 2025 a Origen	Según cartera topografica	
K 03+860	K 03+870			23.89		239.46	Agosto 2025 a Origen	Según cartera topografica	
K 03+870	K 03+880			23.86		238.76	Agosto 2025 a Origen	Según cartera topografica	
K 03+880	K 03+890			23.72		237.91	Agosto 2025 a Origen	Según cartera topografica	
K 03+890	K 03+900			23.83		237.72	Agosto 2025 a Origen	Según cartera topografica	
K 03+900	K 03+910			23.99		239.08	Agosto 2025 a Origen	Según cartera topografica	
K 03+910	K 03+920			22.92		234.56	Agosto 2025 a Origen	Según cartera topografica	
K 03+920	K 03+930			22.93		229.25	Agosto 2025 a Origen	Según cartera topografica	
K 03+930	K 03+940			22.82		228.73	Agosto 2025 a Origen	Según cartera topografica	
K 03+940	K 03+950			23.15		229.84	Agosto 2025 a Origen	Según cartera topografica	
K 03+950	K 03+960			23.51		233.31	Agosto 2025 a Origen	Según cartera topografica	
K 03+960	K 03+970			23.91		237.13	Agosto 2025 a Origen	Según cartera topografica	
K 03+970	K 03+980			24.23		240.73	Agosto 2025 a Origen	Según cartera topografica	
K 03+980	K 03+990			24.80		245.15	Agosto 2025 a Origen	Según cartera topografica	
K 03+990	K 04+000			25.48		251.37	Agosto 2025 a Origen	Según cartera topografica	
K 04+000	K 04+010			26.16		258.16	Agosto 2025 a Origen	Según cartera topografica	
K 04+010	K 04+020			26.84		265.00	Agosto 2025 a Origen	Según cartera topografica	
K 04+020	K 04+030			27.45		271.48	Agosto 2025 a Origen	Según cartera topografica	
K 04+030	K 04+040			27.92		276.87	Agosto 2025 a Origen	Según cartera topografica	
K 04+040	K 04+050			26.85		273.88	Agosto 2025 a Origen	Según cartera topografica	
K 04+050	K 04+060			25.74		262.95	Agosto 2025 a Origen	Según cartera topografica	
K 04+060	K 04+070			28.47		271.03	Agosto 2025 a Origen	Según cartera topografica	
K 04+070	K 04+080			28.71		285.90	Agosto 2025 a Origen	Según cartera topografica	
K 04+080	K 04+090			31.84		302.76	Agosto 2025 a Origen	Según cartera topografica	
K 04+090	K 04+100			32.07		319.54	Agosto 2025 a Origen	Según cartera topografica	
K 04+100	K 04+110			34.81		334.39	Agosto 2025 a Origen	Según cartera topografica	
K 04+110	K 04+120			35.81		353.11	Agosto 2025 a Origen	Según cartera topografica	
K 04+120	K 04+130			36.85		363.33	Agosto 2025 a Origen	Según cartera topografica	
K 04+130	K 04+140			37.60		372.29	Agosto 2025 a Origen	Según cartera topografica	
K 04+140	K 04+150			37.41		375.06	Agosto 2025 a Origen	Según cartera topografica	
K 04+150	K 04+160			37.53		374.70	Agosto 2025 a Origen	Según cartera topografica	
K 04+160	K 04+170			37.83		376.81	Agosto 2025 a Origen	Según cartera topografica	
K 04+170	K 04+180			37.88		378.55	Agosto 2025 a Origen	Según cartera topografica	
K 04+180	K 04+190			37.94		379.10	Agosto 2025 a Origen	Según cartera topografica	
K 04+190	K 04+200			33.23		355.86	Agosto 2025 a Origen	Según cartera topografica	
K 04+200	K 04+210			36.92		350.75	Agosto 2025 a Origen	Según cartera topografica	
K 04+210	K 04+220			39.15		380.33	Agosto 2025 a Origen	Según cartera topografica	
K 04+220	K 04+230			35.22		371.83	Agosto 2025 a Origen	Según cartera topografica	
K 04+230	K 04+240			42.31		387.64	Agosto 2025 a Origen	Según cartera topografica	
K 04+240	K 04+250			43.77		430.38	Agosto 2025 a Origen	Según cartera topografica	
K 04+250	K 04+260			44.87		443.17	Agosto 2025 a Origen	Según cartera topografica	
K 04+260	K 04+270			45.92		453.95	Agosto 2025 a Origen	Según cartera topografica	
K 04+270	K 04+280			47.14		465.31	Agosto 2025 a Origen	Según cartera topografica	
K 04+280	K 04+290			48.29		477.18	Agosto 2025 a Origen	Según cartera topografica	
K 04+290	K 04+300			47.69		479.90	Agosto 2025 a Origen	Según cartera topografica	
K 04+300	K 04+310			48.09		478.89	Agosto 2025 a Origen	Según cartera topografica	
K 04+310	K 04+320			48.24		481.66	Agosto 2025 a Origen	Según cartera topografica	
K 04+320	K 04+330			48.41		483.26	Agosto 2025 a Origen	Según cartera topografica	
K 04+330	K 04+340			48.66		485.34	Agosto 2025 a Origen	Según cartera topografica	
K 04+340	K 04+350			48.66		486.55	Agosto 2025 a Origen	Según cartera topografica	
K 04+350	K 04+360			48.83		487.40	Agosto 2025 a Origen	Según cartera topografica	
K 04+360	K 04+370			48.90		488.62	Agosto 2025 a Origen	Según cartera topografica	
K 04+370	K 04+380			46.60		477.50	Agosto 2025 a Origen	Según cartera topografica	
K 04+380	K 04+390			46.11		463.58	Agosto 2025 a Origen	Según cartera topografica	
K 04+390	K 04+400			45.47		457.90	Agosto 2025 a Origen	Según cartera topografica	
K 04+400	K 04+410			46.37		459.20	Agosto 2025 a Origen	Según cartera topografica	
K 04+410	K 04+420			47.90		471.37	Agosto 2025 a Origen	Según cartera topografica	
K 04+420	K 04+430			44.55		462.24	Agosto 2025 a Origen	Según cartera topografica	
K 04+430	K 04+440			48.47		465.09	Agosto 2025 a Origen	Según cartera topografica	
K 04+440	K 04+450			47.97		482.20	Agosto 2025 a Origen	Según cartera topografica	
K 04+450	K 04+460			47.73		478.51	Agosto 2025 a Origen	Según cartera topografica	
K 04+460	K 04+470			46.43		470.83	Agosto 2025 a Origen	Según cartera topografica	
K 04+470	K 04+480			18.04		322.36	Agosto 2025 a Origen	Según cartera topografica	
K 04+480	K 04+490			21.32		196.80	Agosto 2025 a Origen	Según cartera topografica	
K 04+490	K 04+500			22.76		220.42	Agosto 2025 a Origen	Según cartera topografica	

ITEM		DESCRIPCIÓN				UNIDAD	CANTIDAD ANTERIOR	EN ESTA ACTA	CANTIDAD ACUMULADA
810-13		Proteccion de taludes con tierra organica				M2	150,509.00	1,079.00	151,588.00
KM INICIAL	KM FINAL	CARRIL	LONGITUD (m)	ANCHO (m)	ESPESOR (m)	AREA (m2)	FECHA	DESCRIPCIÓN	
K 04+500	K 04+510			31.80		272.83	Agosto 2025 a Origen	Según cartera topografica	
K 04+510	K 04+520			33.03		324.15	Agosto 2025 a Origen	Según cartera topografica	
K 04+520	K 04+530			31.26		321.45	Agosto 2025 a Origen	Según cartera topografica	
K 04+530	K 04+540			30.64		309.53	Agosto 2025 a Origen	Según cartera topografica	
K 04+540	K 04+550			31.03		308.38	Agosto 2025 a Origen	Según cartera topografica	
K 04+550	K 04+560			31.56		312.96	Agosto 2025 a Origen	Según cartera topografica	
K 04+560	K 04+570			31.13		313.45	Agosto 2025 a Origen	Según cartera topografica	
K 04+570	K 04+580			30.86		309.94	Agosto 2025 a Origen	Según cartera topografica	
K 04+580	K 04+590			29.34		300.98	Agosto 2025 a Origen	Según cartera topografica	
K 04+590	K 04+600			29.93		296.37	Agosto 2025 a Origen	Según cartera topografica	
K 04+600	K 04+610			27.04		284.89	Agosto 2025 a Origen	Según cartera topografica	
K 04+610	K 04+620			25.62		263.33	Agosto 2025 a Origen	Según cartera topografica	
K 04+620	K 04+630			26.02		258.22	Agosto 2025 a Origen	Según cartera topografica	
K 04+630	K 04+640			25.19		256.08	Agosto 2025 a Origen	Según cartera topografica	
K 04+640	K 04+650			13.90		195.47	Agosto 2025 a Origen	Según cartera topografica	
K 04+650	K 04+660			12.46		131.79	Agosto 2025 a Origen	Según cartera topografica	
K 04+660	K 04+670			15.03		137.46	Agosto 2025 a Origen	Según cartera topografica	
K 04+670	K 04+680			7.50		112.67	Agosto 2025 a Origen	Según cartera topografica	
K 04+680	K 04+690			7.50		75.00	Agosto 2025 a Origen	Según cartera topografica	
K 04+690	K 04+700			7.50		75.00	Agosto 2025 a Origen	Según cartera topografica	
K 04+700	K 04+710			7.50		75.00	Agosto 2025 a Origen	Según cartera topografica	
K 04+710	K 04+720			7.50		75.00	Agosto 2025 a Origen	Según cartera topografica	
K 04+720	K 04+730			7.50		75.00	Agosto 2025 a Origen	Según cartera topografica	
K 04+730	K 04+740			7.50		75.00	Agosto 2025 a Origen	Según cartera topografica	
K 04+740	K 04+750			7.50		75.00	Agosto 2025 a Origen	Según cartera topografica	
K 04+750	K 04+760			7.50		75.00	Agosto 2025 a Origen	Según cartera topografica	
K 04+760	K 04+770			16.84		121.70	Agosto 2025 a Origen	Según cartera topografica	
K 04+770	K 04+780			9.34		130.90	Agosto 2025 a Origen	Según cartera topografica	
K 04+780	K 04+790			0.00		-	Agosto 2025 a Origen	Según cartera topografica	
K 04+790	K 04+800			17.17		-	Agosto 2025 a Origen	Según cartera topografica	
K 04+800	K 04+810			16.21		166.93	Agosto 2025 a Origen	Según cartera topografica	
K 04+810	K 04+820			17.25		167.29	Agosto 2025 a Origen	Según cartera topografica	
K 04+820	K 04+830			17.47		173.58	Agosto 2025 a Origen	Según cartera topografica	
K 04+830	K 04+840			17.85		176.63	Agosto 2025 a Origen	Según cartera topografica	
K 04+840	K 04+850			18.24		180.45	Agosto 2025 a Origen	Según cartera topografica	
K 04+850	K 04+860			18.70		184.70	Agosto 2025 a Origen	Según cartera topografica	
K 04+860	K 04+870			19.29		189.97	Agosto 2025 a Origen	Según cartera topografica	
K 04+870	K 04+880			19.91		196.01	Agosto 2025 a Origen	Según cartera topografica	
K 04+880	K 04+890			20.58		202.45	Agosto 2025 a Origen	Según cartera topografica	
K 04+890	K 04+900			21.27		209.21	Agosto 2025 a Origen	Según cartera topografica	
K 04+900	K 04+910			21.96		216.14	Agosto 2025 a Origen	Según cartera topografica	
K 04+910	K 04+920			22.62		222.94	Agosto 2025 a Origen	Según cartera topografica	
K 04+920	K 04+930			23.14		228.83	Agosto 2025 a Origen	Según cartera topografica	
K 04+930	K 04+940			23.37		232.57	Agosto 2025 a Origen	Según cartera topografica	
K 04+940	K 04+950			24.22		237.97	Agosto 2025 a Origen	Según cartera topografica	
K 04+950	K 04+960			26.26		252.40	Agosto 2025 a Origen	Según cartera topografica	
K 04+960	K 04+970			26.06		261.59	Agosto 2025 a Origen	Según cartera topografica	
K 04+970	K 04+980			25.95		260.03	Agosto 2025 a Origen	Según cartera topografica	
K 04+980	K 04+990			30.86		284.02	Agosto 2025 a Origen	Según cartera topografica	
K 04+990	K 05+000			30.32		305.88	Agosto 2025 a Origen	Según cartera topografica	
K 05+000	K 05+010			31.13		307.22	Agosto 2025 a Origen	Según cartera topografica	
K 05+010	K 05+020			32.70		319.12	Agosto 2025 a Origen	Según cartera topografica	
K 05+020	K 05+030			31.88		322.89	Agosto 2025 a Origen	Según cartera topografica	
K 05+030	K 05+040			31.99		319.35	Agosto 2025 a Origen	Según cartera topografica	
K 05+040	K 05+050			31.39		316.89	Agosto 2025 a Origen	Según cartera topografica	
K 05+050	K 05+060			29.79		305.88	Agosto 2025 a Origen	Según cartera topografica	
K 05+060	K 05+070			26.84		283.15	Agosto 2025 a Origen	Según cartera topografica	
K 05+070	K 05+080			26.89		268.66	Agosto 2025 a Origen	Según cartera topografica	
K 05+080	K 05+090			23.57		252.30	Agosto 2025 a Origen	Según cartera topografica	
K 05+090	K 05+100			24.75		241.59	Agosto 2025 a Origen	Según cartera topografica	
K 05+100	K 05+110			26.93		258.40	Agosto 2025 a Origen	Según cartera topografica	
K 05+110	K 05+120			27.45		271.91	Agosto 2025 a Origen	Según cartera topografica	
K 05+120	K 05+130			25.62		265.35	Agosto 2025 a Origen	Según cartera topografica	
K 05+130	K 05+140			25.04		253.29	Agosto 2025 a Origen	Según cartera topografica	
K 05+140	K 05+150			31.93		284.83	Agosto 2025 a Origen	Según cartera topografica	
K 05+150	K 05+160			23.20		275.63	Agosto 2025 a Origen	Según cartera topografica	
K 05+160	K 05+170			23.20		231.97	Agosto 2025 a Origen	Según cartera topografica	
K 05+170	K 05+180			23.41		233.04	Agosto 2025 a Origen	Según cartera topografica	
K 05+180	K 05+190			23.58		234.96	Agosto 2025 a Origen	Según cartera topografica	
K 05+190	K 05+200			24.27		239.25	Agosto 2025 a Origen	Según cartera topografica	
K 05+200	K 05+210			23.97		241.18	Agosto 2025 a Origen	Según cartera topografica	
K 05+210	K 05+220			25.82		248.94	Agosto 2025 a Origen	Según cartera topografica	
K 05+220	K 05+230			27.68		267.49	Agosto 2025 a Origen	Según cartera topografica	
K 05+230	K 05+240			25.92		267.96	Agosto 2025 a Origen	Según cartera topografica	
K 05+240	K 05+250			28.02		269.68	Agosto 2025 a Origen	Según cartera topografica	
K 05+250	K 05+260			28.12		280.69	Agosto 2025 a Origen	Según cartera topografica	
K 05+260	K 05+270			28.13		281.23	Agosto 2025 a Origen	Según cartera topografica	
K 05+270	K 05+280			28.13		281.31	Agosto 2025 a Origen	Según cartera topografica	
K 05+280	K 05+290			28.15		281.43	Agosto 2025 a Origen	Según cartera topografica	
K 05+290	K 05+300			28.17		281.62	Agosto 2025 a Origen	Según cartera topografica	
K 05+300	K 05+310			16.90		225.40	Agosto 2025 a Origen	Según cartera topografica	
K 05+310	K 05+320			16.97		169.40	Agosto 2025 a Origen	Según cartera topografica	
K 05+320	K 05+330			16.86		169.15	Agosto 2025 a Origen	Según cartera topografica	
K 05+330	K 05+340			31.36		241.11	Agosto 2025 a Origen	Según cartera topografica	
K 05+340	K 05+350			39.78		355.70	Agosto 2025 a Origen	Según cartera topografica	
K 05+350	K 05+360			38.44		391.06	Agosto 2025 a Origen	Según cartera topografica	
K 05+360	K 05+370			37.21		378.20	Agosto 2025 a Origen	Según cartera topografica	
K 05+370	K 05+380			35.76		364.85	Agosto 2025 a Origen	Según cartera topografica	
K 05+380	K 05+390			34.25		350.06	Agosto 2025 a Origen	Según cartera topografica	
K 05+390	K 05+400			32.03		331.37	Agosto 2025 a Origen	Según cartera topografica	
K 05+400	K 05+410			29.88		309.55	Agosto 2025 a Origen	Según cartera topografica	
K 05+410	K 05+420			27.93		289.09	Agosto 2025 a Origen	Según cartera topografica	
K 05+420	K 05+430			23.78		258.55	Agosto 2025 a Origen	Según cartera topografica	
K 05+430	K 05+440			17.67		207.23	Agosto 2025 a Origen	Según cartera topografica	
K 05+440	K 05+450			20.55		191.11	Agosto 2025 a Origen	Según cartera topografica	
K 05+450	K 05+460			22.92		217.36	Agosto 2025 a Origen	Según cartera topografica	
K 05+460	K 05+470			22.17		225.45	Agosto 2025 a Origen	Según cartera topografica	
K 05+470	K 05+480			21.66		219.16	Agosto 2025 a Origen	Según cartera topografica	
K 05+480	K 05+490			21.28		214.72	Agosto 2025 a Origen	Según cartera topografica	
K 05+490	K 05+500			21.00		211.42	Agosto 2025 a Origen	Según cartera topografica	
K 05+500	K 05+510			20.55		207.74	Agosto 2025 a Origen	Según cartera topografica	
K 05+510	K 05+520			20.27		204.05	Agosto 2025 a Origen	Según cartera topografica	
K 05+520	K 05+530			20.08		201.70	Agosto 2025 a Origen	Según cartera topografica	

ITEM		DESCRIPCIÓN				UNIDAD	CANTIDAD ANTERIOR	EN ESTA ACTA	CANTIDAD ACUMULADA
810-13		Proteccion de taludes con tierra organica				M2	150,509.00	1,079.00	151,588.00
KM INICIAL	KM FINAL	CARRIL	LONGITUD (m)	ANCHO (m)	ESPESOR (m)	AREA (m2)	FECHA	DESCRIPCIÓN	
K 05+530	K 05+540			20.12		200.97	Agosto 2025 a Origen	Según cartera topografica	
K 05+540	K 05+550			20.41		202.67	Agosto 2025 a Origen	Según cartera topografica	
K 05+550	K 05+560			20.78		205.95	Agosto 2025 a Origen	Según cartera topografica	
K 05+560	K 05+570			20.39		205.81	Agosto 2025 a Origen	Según cartera topografica	
K 05+570	K 05+580			20.61		205.00	Agosto 2025 a Origen	Según cartera topografica	
K 05+580	K 05+590			7.49		140.50	Agosto 2025 a Origen	Según cartera topografica	
K 05+590	K 05+600			7.73		76.10	Agosto 2025 a Origen	Según cartera topografica	
K 05+600	K 05+610			20.11		139.20	Agosto 2025 a Origen	Según cartera topografica	
K 05+610	K 05+620			21.02		205.65	Agosto 2025 a Origen	Según cartera topografica	
K 05+620	K 05+630			17.27		191.45	Agosto 2025 a Origen	Según cartera topografica	
K 05+630	K 05+640			14.77		160.18	Agosto 2025 a Origen	Según cartera topografica	
K 05+640	K 05+650			18.44		166.03	Agosto 2025 a Origen	Según cartera topografica	
K 05+650	K 05+660			20.69		195.65	Agosto 2025 a Origen	Según cartera topografica	
K 05+660	K 05+670			20.76		207.28	Agosto 2025 a Origen	Según cartera topografica	
K 05+670	K 05+680			20.53		206.45	Agosto 2025 a Origen	Según cartera topografica	
K 05+680	K 05+690			20.52		205.21	Agosto 2025 a Origen	Según cartera topografica	
K 05+690	K 05+700			20.77		206.44	Agosto 2025 a Origen	Según cartera topografica	
K 05+700	K 05+710			20.67		207.20	Agosto 2025 a Origen	Según cartera topografica	
K 05+710	K 05+720			20.61		206.37	Agosto 2025 a Origen	Según cartera topografica	
K 05+720	K 05+730			20.62		206.14	Agosto 2025 a Origen	Según cartera topografica	
K 05+730	K 05+740			20.41		205.14	Agosto 2025 a Origen	Según cartera topografica	
K 05+740	K 05+750			20.55		204.80	Agosto 2025 a Origen	Según cartera topografica	
K 05+750	K 05+760			20.74		206.45	Agosto 2025 a Origen	Según cartera topografica	
K 05+760	K 05+770			20.70		207.19	Agosto 2025 a Origen	Según cartera topografica	
K 05+770	K 05+780			20.53		206.18	Agosto 2025 a Origen	Según cartera topografica	
K 05+780	K 05+790			20.39		204.64	Agosto 2025 a Origen	Según cartera topografica	
K 05+790	K 05+800			20.31		203.50	Agosto 2025 a Origen	Según cartera topografica	
K 05+800	K 05+810			20.41		203.58	Agosto 2025 a Origen	Según cartera topografica	
K 05+810	K 05+820			20.51		204.62	Agosto 2025 a Origen	Según cartera topografica	
K 05+820	K 05+830			20.53		205.20	Agosto 2025 a Origen	Según cartera topografica	
K 05+830	K 05+840			20.80		206.62	Agosto 2025 a Origen	Según cartera topografica	
K 05+840	K 05+850			21.10		209.46	Agosto 2025 a Origen	Según cartera topografica	
K 05+850	K 05+860			20.90		209.97	Agosto 2025 a Origen	Según cartera topografica	
K 05+860	K 05+870			20.73		208.14	Agosto 2025 a Origen	Según cartera topografica	
K 05+870	K 05+880			20.76		207.47	Agosto 2025 a Origen	Según cartera topografica	
K 05+880	K 05+890			19.41		200.88	Agosto 2025 a Origen	Según cartera topografica	
K 05+890	K 05+900			20.10		197.57	Agosto 2025 a Origen	Según cartera topografica	
K 05+900	K 05+910			20.89		204.94	Agosto 2025 a Origen	Según cartera topografica	
K 05+910	K 05+920			20.93		209.10	Agosto 2025 a Origen	Según cartera topografica	
K 05+920	K 05+930			21.02		209.76	Agosto 2025 a Origen	Según cartera topografica	
K 05+930	K 05+940			21.11		210.63	Agosto 2025 a Origen	Según cartera topografica	
K 05+940	K 05+950			21.19		211.51	Agosto 2025 a Origen	Según cartera topografica	
K 05+950	K 05+960			21.44		213.15	Agosto 2025 a Origen	Según cartera topografica	
K 05+960	K 05+970			22.44		219.36	Agosto 2025 a Origen	Según cartera topografica	
K 05+970	K 05+980			24.31		233.74	Agosto 2025 a Origen	Según cartera topografica	
K 05+980	K 05+990			25.29		248.03	Agosto 2025 a Origen	Según cartera topografica	
K 05+990	K 06+000			26.17		257.30	Agosto 2025 a Origen	Según cartera topografica	
K 06+000	K 06+010			20.06		231.13	Agosto 2025 a Origen	Según cartera topografica	
K 06+010	K 06+020			25.69		228.76	Agosto 2025 a Origen	Según cartera topografica	
K 06+020	K 06+030			25.24		254.68	Agosto 2025 a Origen	Según cartera topografica	
K 06+030	K 06+040			24.77		250.07	Agosto 2025 a Origen	Según cartera topografica	
K 06+040	K 06+050			24.30		245.36	Agosto 2025 a Origen	Según cartera topografica	
K 06+050	K 06+060			23.85		240.73	Agosto 2025 a Origen	Según cartera topografica	
K 06+060	K 06+070			23.47		236.57	Agosto 2025 a Origen	Según cartera topografica	
K 06+070	K 06+080			23.09		232.80	Agosto 2025 a Origen	Según cartera topografica	
K 06+080	K 06+090			22.66		228.75	Agosto 2025 a Origen	Según cartera topografica	
K 06+090	K 06+100			22.26		224.61	Agosto 2025 a Origen	Según cartera topografica	
K 06+100	K 06+110			23.08		226.74	Agosto 2025 a Origen	Según cartera topografica	
K 06+110	K 06+120			22.95		230.19	Agosto 2025 a Origen	Según cartera topografica	
K 06+120	K 06+130			22.85		229.00	Agosto 2025 a Origen	Según cartera topografica	
K 06+130	K 06+140			22.74		227.95	Agosto 2025 a Origen	Según cartera topografica	
K 06+140	K 06+150			23.18		229.64	Agosto 2025 a Origen	Según cartera topografica	
K 06+150	K 06+160			23.15		231.66	Agosto 2025 a Origen	Según cartera topografica	
K 06+160	K 06+170			23.14		231.42	Agosto 2025 a Origen	Según cartera topografica	
K 06+170	K 06+180			22.99		230.63	Agosto 2025 a Origen	Según cartera topografica	
K 06+180	K 06+190			23.01		230.01	Agosto 2025 a Origen	Según cartera topografica	
K 06+190	K 06+200			22.95		229.80	Agosto 2025 a Origen	Según cartera topografica	
K 06+200	K 06+210			22.87		229.09	Agosto 2025 a Origen	Según cartera topografica	
K 06+210	K 06+220			22.99		229.31	Agosto 2025 a Origen	Según cartera topografica	
K 06+220	K 06+230			23.14		230.66	Agosto 2025 a Origen	Según cartera topografica	
K 06+230	K 06+240			20.73		219.37	Agosto 2025 a Origen	Según cartera topografica	
K 06+240	K 06+250			22.88		218.08	Agosto 2025 a Origen	Según cartera topografica	
K 06+250	K 06+260			23.06		229.72	Agosto 2025 a Origen	Según cartera topografica	
K 06+260	K 06+270			23.16		231.13	Agosto 2025 a Origen	Según cartera topografica	
K 06+270	K 06+280			23.50		233.33	Agosto 2025 a Origen	Según cartera topografica	
K 06+280	K 06+290			23.62		235.62	Agosto 2025 a Origen	Según cartera topografica	
K 06+290	K 06+300			23.35		234.86	Agosto 2025 a Origen	Según cartera topografica	
K 06+300	K 06+310			21.54		224.42	Agosto 2025 a Origen	Según cartera topografica	
K 06+310	K 06+320			9.30		154.15	Agosto 2025 a Origen	Según cartera topografica	
K 06+320	K 06+330			8.99		91.42	Agosto 2025 a Origen	Según cartera topografica	
K 06+330	K 06+340			8.90		89.46	Agosto 2025 a Origen	Según cartera topografica	
K 06+340	K 06+350			22.52		157.13	Agosto 2025 a Origen	Según cartera topografica	
K 06+350	K 06+360			23.30		229.13	Agosto 2025 a Origen	Según cartera topografica	
K 06+360	K 06+370			22.59		229.47	Agosto 2025 a Origen	Según cartera topografica	
K 06+370	K 06+380			20.73		216.63	Agosto 2025 a Origen	Según cartera topografica	
K 06+380	K 06+390			19.46		200.95	Agosto 2025 a Origen	Según cartera topografica	
K 06+390	K 06+400			19.42		194.39	Agosto 2025 a Origen	Según cartera topografica	
K 06+400	K 06+410			18.68		190.52	Agosto 2025 a Origen	Según cartera topografica	
K 06+410	K 06+420			18.31		184.98	Agosto 2025 a Origen	Según cartera topografica	
K 06+420	K 06+430			17.65		179.83	Agosto 2025 a Origen	Según cartera topografica	
K 06+430	K 06+440			17.41		175.31	Agosto 2025 a Origen	Según cartera topografica	
K 06+440	K 06+450			17.03		172.18	Agosto 2025 a Origen	Según cartera topografica	
K 06+450	K 06+460			15.77		163.98	Agosto 2025 a Origen	Según cartera topografica	
K 06+460	K 06+470			16.35		160.58	Agosto 2025 a Origen	Según cartera topografica	
K 06+470	K 06+480			16.99		166.70	Agosto 2025 a Origen	Según cartera topografica	
K 06+480	K 06+490			17.47		172.32	Agosto 2025 a Origen	Según cartera topografica	
K 06+490	K 06+500			17.88		176.75	Agosto 2025 a Origen	Según cartera topografica	
K 06+500	K 06+510			18.07		179.77	Agosto 2025 a Origen	Según cartera topografica	
K 06+510	K 06+520			18.18		181.26	Agosto 2025 a Origen	Según cartera topografica	
K 06+520	K 06+530			18.25		182.15	Agosto 2025 a Origen	Según cartera topografica	
K 06+530	K 06+540			18.34		182.94	Agosto 2025 a Origen	Según cartera topografica	
K 06+540	K 06+550			18.33		183.30	Agosto 2025 a Origen	Según cartera topografica	
K 06+550	K 06+560			12.31		153.20	Agosto 2025 a Origen	Según cartera topografica	
K 06+560	K 06+570			12.46		123.88	Agosto 2025 a Origen	Según cartera topografica	

ITEM		DESCRIPCIÓN				UNIDAD	CANTIDAD ANTERIOR	EN ESTA ACTA	CANTIDAD ACUMULADA
810-13		Proteccion de taludes con tierra organica				M2	150,509.00	1,079.00	151,588.00
KM INICIAL	KM FINAL	CARRIL	LONGITUD (m)	ANCHO (m)	ESPESOR (m)	AREA (m2)	FECHA	DESCRIPCIÓN	
K 06+570	K 06+580			13.21		128.35	Agosto 2025 a Origen	Según cartera topografica	
K 06+580	K 06+590			14.60		139.05	Agosto 2025 a Origen	Según cartera topografica	
K 06+590	K 06+600			16.27		154.35	Agosto 2025 a Origen	Según cartera topografica	
K 06+600	K 06+610			18.12		171.91	Agosto 2025 a Origen	Según cartera topografica	
K 06+610	K 06+620			12.22		151.68	Agosto 2025 a Origen	Según cartera topografica	
K 06+620	K 06+630			19.90		160.61	Agosto 2025 a Origen	Según cartera topografica	
K 06+630	K 06+640			20.32		201.10	Agosto 2025 a Origen	Según cartera topografica	
K 06+640	K 06+650			20.16		202.40	Agosto 2025 a Origen	Según cartera topografica	
K 06+650	K 06+660			19.97		200.65	Agosto 2025 a Origen	Según cartera topografica	
K 06+660	K 06+670			20.05		200.10	Agosto 2025 a Origen	Según cartera topografica	
K 06+670	K 06+680			20.20		201.25	Agosto 2025 a Origen	Según cartera topografica	
K 06+680	K 06+690			20.37		202.85	Agosto 2025 a Origen	Según cartera topografica	
K 06+690	K 06+700			20.53		204.50	Agosto 2025 a Origen	Según cartera topografica	
K 06+700	K 06+710			20.57		205.50	Agosto 2025 a Origen	Según cartera topografica	
K 06+730	K 06+740			19.02		190.04	Agosto 2025 a Origen	Según cartera topografica	
K 06+740	K 06+750			19.04		190.30	Agosto 2025 a Origen	Según cartera topografica	
K 06+750	K 06+760			18.90		189.71	Agosto 2025 a Origen	Según cartera topografica	
K 06+760	K 06+770			18.73		188.15	Agosto 2025 a Origen	Según cartera topografica	
K 06+770	K 06+780			18.73		187.28	Agosto 2025 a Origen	Según cartera topografica	
K 06+780	K 06+790			17.87		182.97	Agosto 2025 a Origen	Según cartera topografica	
K 06+790	K 06+800			19.39		186.28	Agosto 2025 a Origen	Según cartera topografica	
K 06+800	K 06+810			0.00		96.95	Agosto 2025 a Origen	Según cartera topografica	
K 06+810	K 06+820			19.78		98.90	Agosto 2025 a Origen	Según cartera topografica	
K 06+820	K 06+830			19.86		198.20	Agosto 2025 a Origen	Según cartera topografica	
K 06+830	K 06+840			19.89		198.75	Agosto 2025 a Origen	Según cartera topografica	
K 06+840	K 06+850			19.65		197.70	Agosto 2025 a Origen	Según cartera topografica	
K 06+850	K 06+860			20.62		201.35	Agosto 2025 a Origen	Según cartera topografica	
K 06+860	K 06+870			21.33		209.75	Agosto 2025 a Origen	Según cartera topografica	
K 06+870	K 06+880			21.56		214.45	Agosto 2025 a Origen	Según cartera topografica	
K 06+880	K 06+890			21.41		214.85	Agosto 2025 a Origen	Según cartera topografica	
K 06+890	K 06+900			21.27		213.40	Agosto 2025 a Origen	Según cartera topografica	
K 06+900	K 06+910			21.20		212.35	Agosto 2025 a Origen	Según cartera topografica	
K 06+910	K 06+920			21.38		212.90	Agosto 2025 a Origen	Según cartera topografica	
K 06+920	K 06+930			17.90		196.41	Agosto 2025 a Origen	Según cartera topografica	
K 06+930	K 06+940			18.32		181.12	Agosto 2025 a Origen	Según cartera topografica	
K 06+940	K 06+950			18.02		181.70	Agosto 2025 a Origen	Según cartera topografica	
K 06+950	K 06+960			21.01		195.13	Agosto 2025 a Origen	Según cartera topografica	
K 06+960	K 06+970			20.40		207.05	Agosto 2025 a Origen	Según cartera topografica	
K 06+970	K 06+980			19.44		199.21	Agosto 2025 a Origen	Según cartera topografica	
K 06+980	K 06+990			16.60		180.18	Agosto 2025 a Origen	Según cartera topografica	
K 06+990	K 07+000			17.04		168.20	Agosto 2025 a Origen	Según cartera topografica	
K 07+000	K 07+010			4.28		106.60	Agosto 2025 a Origen	Según cartera topografica	
K 00+000	K 00+010			7.55		71.81	Agosto 2025 a Origen	Según cartera topografica Acceso Occidente Calle 8	
K 00+010	K 00+020			7.25		73.97	Agosto 2025 a Origen	Según cartera topografica Acceso Occidente Calle 8	
K 00+020	K 00+030			6.75		69.97	Agosto 2025 a Origen	Según cartera topografica Acceso Occidente Calle 8	
K 00+030	K 00+040			6.32		65.34	Agosto 2025 a Origen	Según cartera topografica Acceso Occidente Calle 8	
K 00+040	K 00+050			5.86		60.93	Agosto 2025 a Origen	Según cartera topografica Acceso Occidente Calle 8	
K 00+050	K 00+060			5.69		57.75	Agosto 2025 a Origen	Según cartera topografica Acceso Occidente Calle 8	
K 00+060	K 00+070			4.87		52.80	Agosto 2025 a Origen	Según cartera topografica Acceso Occidente Calle 8	
K 00+070	K 00+080			4.54		47.05	Agosto 2025 a Origen	Según cartera topografica Acceso Occidente Calle 8	
K 00+080	K 00+090			4.62		45.79	Agosto 2025 a Origen	Según cartera topografica Acceso Occidente Calle 8	
K 00+090	K 00+100			4.74		46.82	Agosto 2025 a Origen	Según cartera topografica Acceso Occidente Calle 8	
K 00+100	K 00+110			4.35		45.46	Agosto 2025 a Origen	Según cartera topografica Acceso Occidente Calle 8	
K 00+020	K 00+030			14.39		71.93	Agosto 2025 a Origen	Según cartera topografica -Acceso Norte Calle 8	
K 00+030	K 00+040			14.39		143.85	Agosto 2025 a Origen	Según cartera topografica -Acceso Norte Calle 8	
K 00+040	K 00+050			15.49		149.38	Agosto 2025 a Origen	Según cartera topografica -Acceso Norte Calle 8	
K 00+050	K 00+060			16.48		159.84	Agosto 2025 a Origen	Según cartera topografica -Acceso Norte Calle 8	
K 00+060	K 00+070			17.07		167.71	Agosto 2025 a Origen	Según cartera topografica -Acceso Norte Calle 8	
K 00+070	K 00+080			18.12		175.91	Agosto 2025 a Origen	Según cartera topografica -Acceso Norte Calle 8	
K 00+080	K 00+090			18.71		184.14	Agosto 2025 a Origen	Según cartera topografica -Acceso Norte Calle 8	
K 00+090	K 00+100			19.90		193.05	Agosto 2025 a Origen	Según cartera topografica -Acceso Norte Calle 8	
K 00+100	K 00+110			20.19		200.47	Agosto 2025 a Origen	Según cartera topografica -Acceso Norte Calle 8	
K 00+110	K 00+120			15.92		180.55	Agosto 2025 a Origen	Según cartera topografica -Acceso Norte Calle 8	
K 00+120	K 00+130			16.17		160.42	Agosto 2025 a Origen	Según cartera topografica -Acceso Norte Calle 8	
K 00+130	K 00+140			13.63		148.96	Agosto 2025 a Origen	Según cartera topografica -Acceso Norte Calle 8	
K 00+140	K 00+150			20.94		172.85	Agosto 2025 a Origen	Según cartera topografica -Acceso Norte Calle 8	
K 00+150	K 00+160			19.72		203.33	Agosto 2025 a Origen	Según cartera topografica -Acceso Norte Calle 8	
K 00+160	K 00+170			19.53		196.25	Agosto 2025 a Origen	Según cartera topografica -Acceso Norte Calle 8	
K 00+170	K 00+180			19.39		194.59	Agosto 2025 a Origen	Según cartera topografica -Acceso Norte Calle 8	
K 00+180	K 00+190			19.38		193.86	Agosto 2025 a Origen	Según cartera topografica -Acceso Norte Calle 8	
K 00+190	K 00+200			19.42		194.00	Agosto 2025 a Origen	Según cartera topografica -Acceso Norte Calle 8	
K 00+200	K 00+210			20.03		197.25	Agosto 2025 a Origen	Según cartera topografica -Acceso Norte Calle 8	
K 00+210	K 00+220			20.20		201.15	Agosto 2025 a Origen	Según cartera topografica -Acceso Norte Calle 8	
K 00+220	K 00+230			20.42		203.10	Agosto 2025 a Origen	Según cartera topografica -Acceso Norte Calle 8	
K 00+230	K 00+240			20.85		206.37	Agosto 2025 a Origen	Según cartera topografica -Acceso Norte Calle 8	
K 00+240	K 00+250			21.17		210.10	Agosto 2025 a Origen	Según cartera topografica -Acceso Norte Calle 8	
K 00+250	K 00+260			21.91		215.39	Agosto 2025 a Origen	Según cartera topografica -Acceso Norte Calle 8	
K 00+260	K 00+270			21.86		218.85	Agosto 2025 a Origen	Según cartera topografica -Acceso Norte Calle 8	
K 00+270	K 00+280			21.10		214.77	Agosto 2025 a Origen	Según cartera topografica -Acceso Norte Calle 8	
K 00+280	K 00+290			21.07		210.84	Agosto 2025 a Origen	Según cartera topografica -Acceso Norte Calle 8	
K 00+290	K 00+300			21.58		213.25	Agosto 2025 a Origen	Según cartera topografica -Acceso Norte Calle 8	
K 00+300	K 00+310			21.31		214.46	Agosto 2025 a Origen	Según cartera topografica -Acceso Norte Calle 8	
K 00+310	K 00+320			21.05		211.82	Agosto 2025 a Origen	Según cartera topografica -Acceso Norte Calle 8	
K 00+320	K 00+330			19.84		204.43	Agosto 2025 a Origen	Según cartera topografica -Acceso Norte Calle 8	
K 00+330	K 00+340			19.36		195.99	Agosto 2025 a Origen	Según cartera topografica -Acceso Norte Calle 8	
K 00+340	K 00+350			19.14		192.49	Agosto 2025 a Origen	Según cartera topografica -Acceso Norte Calle 8	
K 00+350	K 00+360			18.97		190.52	Agosto 2025 a Origen	Según cartera topografica -Acceso Norte Calle 8	
K 00+360	K 00+370			18.64		188.03	Agosto 2025 a Origen	Según cartera topografica -Acceso Norte Calle 8	
K 00+370	K 00+380			18.40		185.20	Agosto 2025 a Origen	Según cartera topografica -Acceso Norte Calle 8	
K 00+380	K 00+390			18.14		182.72	Agosto 2025 a Origen	Según cartera topografica -Acceso Norte Calle 8	
K 00+390	K 00+400			18.61		183.79	Agosto 2025 a Origen	Según cartera topografica -Acceso Norte Calle 8	
K 00+400	K 00+410			18.57		185.94	Agosto 2025 a Origen	Según cartera topografica -Acceso Norte Calle 8	
K 00+410	K 00+420			18.76		186.66	Agosto 2025 a Origen	Según cartera topografica -Acceso Norte Calle 8	
K 00+420	K 00+430			18.60		186.77	Agosto 2025 a Origen	Según cartera topografica -Acceso Norte Calle 8	
K 00+430	K 00+440			18.64		186.18	Agosto 2025 a Origen	Según cartera topografica -Acceso Norte Calle 8	
K 00+440	K 00+450			18.66		186.50	Agosto 2025 a Origen	Según cartera topografica -Acceso Norte Calle 8	
K 00+450	K 00+460			18.65		186.54	Agosto 2025 a Origen	Según cartera topografica -Acceso Norte Calle 8	
K 00+460	K 00+470			22.59		230.00	Agosto 2025 a Origen	Según cartera topografica -Acceso Norte Calle 8	
K 00+470	K 00+480			23.10		273.45	Agosto 2025 a Origen	Según cartera topografica -Acceso Norte Calle 8	
K 00+480	K 00+485			23.63		127.41	Agosto 2025 a Origen	Según cartera topografica -Acceso Norte Calle 8	
K 00+485	K 00+490			5.74		73.42	Agosto 2025 a Origen	Según cartera topografica -Acceso Norte Calle 8	

ITEM		DESCRIPCIÓN				UNIDAD	CANTIDAD ANTERIOR	EN ESTA ACTA	CANTIDAD ACUMULADA
810-13		Proteccion de taludes con tierra organica				M2	150,509.00	1,079.00	151,588.00
KM INICIAL	KM FINAL	CARRIL	LONGITUD (m)	ANCHO (m)	ESPESOR (m)	AREA (m2)	FECHA	DESCRIPCIÓN	
K 00+490	K 00+500			5.45		55.94	Agosto 2025 a Origen	Según cartera topografica -Acceso Norte Calle 8	
K 00+500	K 00+509			9.07		65.32	Agosto 2025 a Origen	Según cartera topografica -Acceso Norte Calle 8	
K 00+110	K 00+120			6.87		67.27	Agosto 2025 a Origen	Según cartera topografica -Glorieta Calle 8	
K 00+120	K 00+130			9.07		79.67	Agosto 2025 a Origen	Según cartera topografica -Glorieta Calle 8	
K 00+020	K 00+030			17.00		85.02	Agosto 2025 a Origen	Según cartera topografica -Acceso Sur Calle 8	
K 00+030	K 00+040			15.27		161.39	Agosto 2025 a Origen	Según cartera topografica -Acceso Sur Calle 8	
K 00+040	K 00+050			15.05		151.60	Agosto 2025 a Origen	Según cartera topografica -Acceso Sur Calle 8	
K 00+050	K 00+060			15.35		152.00	Agosto 2025 a Origen	Según cartera topografica -Acceso Sur Calle 8	
K 00+060	K 00+070			17.21		162.84	Agosto 2025 a Origen	Según cartera topografica -Acceso Sur Calle 8	
K 00+070	K 00+080			19.13		181.71	Agosto 2025 a Origen	Según cartera topografica -Acceso Sur Calle 8	
K 00+080	K 00+090			19.79		194.59	Agosto 2025 a Origen	Según cartera topografica -Acceso Sur Calle 8	
K 00+090	K 00+100			20.01		198.97	Agosto 2025 a Origen	Según cartera topografica -Acceso Sur Calle 8	
K 00+100	K 00+110			20.18		200.92	Agosto 2025 a Origen	Según cartera topografica -Acceso Sur Calle 8	
K 00+110	K 00+120			19.55		198.66	Agosto 2025 a Origen	Según cartera topografica -Acceso Sur Calle 8	
K 00+120	K 00+130			19.39		194.73	Agosto 2025 a Origen	Según cartera topografica -Acceso Sur Calle 8	
K 00+130	K 00+140			19.01		192.02	Agosto 2025 a Origen	Según cartera topografica -Acceso Sur Calle 8	
K 00+140	K 00+150			19.45		192.29	Agosto 2025 a Origen	Según cartera topografica -Acceso Sur Calle 8	
K 00+150	K 00+160			19.52		194.85	Agosto 2025 a Origen	Según cartera topografica -Acceso Sur Calle 8	
K 00+160	K 00+170			19.53		195.27	Agosto 2025 a Origen	Según cartera topografica -Acceso Sur Calle 8	
K 00+170	K 00+180			19.58		195.55	Agosto 2025 a Origen	Según cartera topografica -Acceso Sur Calle 8	
K 00+180	K 00+190			19.32		194.48	Agosto 2025 a Origen	Según cartera topografica -Acceso Sur Calle 8	
K 00+190	K 00+200			19.27		192.92	Agosto 2025 a Origen	Según cartera topografica -Acceso Sur Calle 8	
K 00+200	K 00+210			19.27		192.65	Agosto 2025 a Origen	Según cartera topografica -Acceso Sur Calle 8	
K 00+210	K 00+220			19.81		195.38	Agosto 2025 a Origen	Según cartera topografica -Acceso Sur Calle 8	
K 00+220	K 00+230			19.70		197.55	Agosto 2025 a Origen	Según cartera topografica -Acceso Sur Calle 8	
K 00+230	K 00+240			20.22		199.58	Agosto 2025 a Origen	Según cartera topografica -Acceso Sur Calle 8	
K 00+240	K 00+250			19.79		200.05	Agosto 2025 a Origen	Según cartera topografica -Acceso Sur Calle 8	
K 00+250	K 00+260			19.46		196.25	Agosto 2025 a Origen	Según cartera topografica -Acceso Sur Calle 8	
K 00+260	K 00+270			19.71		195.85	Agosto 2025 a Origen	Según cartera topografica -Acceso Sur Calle 8	
K 00+270	K 00+280			19.51		196.11	Agosto 2025 a Origen	Según cartera topografica -Acceso Sur Calle 8	
K 00+280	K 00+290			19.83		196.69	Agosto 2025 a Origen	Según cartera topografica -Acceso Sur Calle 8	
K 00+290	K 00+300			19.23		195.31	Agosto 2025 a Origen	Según cartera topografica -Acceso Sur Calle 8	
K 00+300	K 00+310			20.22		197.25	Agosto 2025 a Origen	Según cartera topografica -Acceso Sur Calle 8	
K 00+310	K 00+320			20.48		203.47	Agosto 2025 a Origen	Según cartera topografica -Acceso Sur Calle 8	
K 00+320	K 00+330			20.30		203.89	Agosto 2025 a Origen	Según cartera topografica -Acceso Sur Calle 8	
K 00+330	K 00+340			20.02		201.59	Agosto 2025 a Origen	Según cartera topografica -Acceso Sur Calle 8	
K 00+340	K 00+350			19.36		196.87	Agosto 2025 a Origen	Según cartera topografica -Acceso Sur Calle 8	
K 00+350	K 00+360			18.64		190.00	Agosto 2025 a Origen	Según cartera topografica -Acceso Sur Calle 8	
K 00+360	K 00+370			17.72		181.82	Agosto 2025 a Origen	Según cartera topografica -Acceso Sur Calle 8	
K 00+370	K 00+380			17.95		178.34	Agosto 2025 a Origen	Según cartera topografica -Acceso Sur Calle 8	
K 00+380	K 00+390			15.94		169.45	Agosto 2025 a Origen	Según cartera topografica -Acceso Sur Calle 8	
K 00+390	K 00+400			14.34		151.41	Agosto 2025 a Origen	Según cartera topografica -Acceso Sur Calle 8	
K 00+400	K 00+410			12.73		135.34	Agosto 2025 a Origen	Según cartera topografica -Acceso Sur Calle 8	
K 00+410	K 00+420			11.05		118.88	Agosto 2025 a Origen	Según cartera topografica -Acceso Sur Calle 8	
K 00+420	K 00+430			9.57		103.11	Agosto 2025 a Origen	Según cartera topografica -Acceso Sur Calle 8	
K 00+430	K 00+440			8.36		89.65	Agosto 2025 a Origen	Según cartera topografica -Acceso Sur Calle 8	
K 00+440	K 00+450			7.30		78.31	Agosto 2025 a Origen	Según cartera topografica -Acceso Sur Calle 8	
K 00+450	K 00+460			6.40		68.54	Agosto 2025 a Origen	Según cartera topografica -Acceso Sur Calle 8	
K 00+460	K 00+470			5.79		60.96	Agosto 2025 a Origen	Según cartera topografica -Acceso Sur Calle 8	
K 00+470	K 00+480			5.45		56.20	Agosto 2025 a Origen	Según cartera topografica -Acceso Sur Calle 8	
K 00+480	K 00+490			5.61		55.31	Agosto 2025 a Origen	Según cartera topografica -Acceso Sur Calle 8	
K 00+490	K 00+500			4.95		52.82	Agosto 2025 a Origen	Según cartera topografica -Acceso Sur Calle 8	
K 00+080	K 00+090			15.12		151.65	Agosto 2025 a Origen	Según cartera topografica -Paso Ancho Retorno carrera 36	
K 00+090	K 00+100			15.36		152.40	Agosto 2025 a Origen	Según cartera topografica -Paso Ancho Retorno carrera 36	
K 00+100	K 00+110			19.30		173.30	Agosto 2025 a Origen	Según cartera topografica -Paso Ancho Retorno carrera 36	
K 00+110	K 00+120			20.56		199.30	Agosto 2025 a Origen	Según cartera topografica -Paso Ancho Retorno carrera 36	
K 00+120	K 00+130			16.09		183.25	Agosto 2025 a Origen	Según cartera topografica -Paso Ancho Retorno carrera 36	
K 00+130	K 00+140			11.67		138.80	Agosto 2025 a Origen	Según cartera topografica -Paso Ancho Retorno carrera 36	
K 00+140	K 00+150			10.64		111.53	Agosto 2025 a Origen	Según cartera topografica -Paso Ancho Retorno carrera 36	
K 00+050	K 00+060			5.30		-	Agosto 2025 a Origen	Según cartera topografica -90 Grados retorno carrera 36	
K 00+060	K 00+070			5.68		54.90	Agosto 2025 a Origen	Según cartera topografica -90 Grados retorno carrera 36	
K 00+070	K 00+080			5.61		56.45	Agosto 2025 a Origen	Según cartera topografica -90 Grados retorno carrera 36	
K 00+080	K 00+090			5.70		56.53	Agosto 2025 a Origen	Según cartera topografica -90 Grados retorno carrera 36	
K 00+090	K 00+100			5.72		57.10	Agosto 2025 a Origen	Según cartera topografica -90 Grados retorno carrera 36	
K 00+100	K 00+110			10.52		81.20	Agosto 2025 a Origen	Según cartera topografica -90 Grados retorno carrera 36	
K 00+110	K 00+120			10.03		102.76	Agosto 2025 a Origen	Según cartera topografica -90 Grados retorno carrera 36	
K 00+120	K 00+130			10.16		100.95	Agosto 2025 a Origen	Según cartera topografica -90 Grados retorno carrera 36	
K 00+130	K 00+140			3.55		68.51	Agosto 2025 a Origen	Según cartera topografica -90 Grados retorno carrera 36	
K 01+920	K 01+974					1,489.47	Agosto 2025 a Origen	Según cartera topografica -Isletas Sangabriel costado derecho via exstente	
K 01+990	K 02+020					241.46	Agosto 2025 a Origen	Según cartera topografica -Isletas Sangabriel costado derecho via exstente	
K 02+005	K 02+020					60.66	Agosto 2025 a Origen	Según cartera topografica -Isletas Calzada nueva Sangabriel costado derecho via exstente	
K 01+970	K 01+990					70.90	Agosto 2025 a Origen	Según cartera topografica -Isletas Sangabriel costado derecho via exstente	
K 07+070	K 07+150					716.66	Agosto 2025 a Origen	Según cartera topografica -Isletas Cruce existente 90 Grados	
K 07+070	K 07+150					539.28	Agosto 2025 a Origen	Según cartera topografica -Isletas Cruce existente 90 Grados	
K 02+000	K 02+000	E	16.50	3.48		57.42	22/11/2024	Empradización cruce San Gabriel calzada existente -APP-46658	
K 02+905	K 03+060	I	154.70	2.85		440.90	29/11/2024	Construccion vía - Empradizacion bodegas (29nov) -APP-48835	
K 04+750	K 04+750	I	33.00	6.80		224.40	29/11/2024	Construccion vía - cruce de Cogua costado suroccidental (29nov) -APP-48822	
K 02+750	K 02+750					145.09	Agosto 2025.	Según cartera topografica -Isleta Acceso occidental Avecolombiana	
K 02+750	K 02+750					63.46	Agosto 2025.	Según cartera topografica -Isleta Acceso Oriental Avecolombiana	
K 02+750	K 02+750					3,560.30	Agosto 2025 a Origen	Según cartera topografica -Glorieta Avecolombiana	
K 02+750	K 02+750					712.10	Agosto 2025 a Origen	Según cartera topografica -Glorieta Avecolombiana Rampa 2	
K 02+750	K 02+750					3,077.26	Agosto 2025 a Origen	Según cartera topografica -Glorieta Avecolombiana Empradizacion conectante sur existente	
K 02+750	K 02+750					70.11	Agosto 2025 a Origen	Según cartera topografica -Glorieta Avecolombiana Empradizacion rampa 1	
K 02+750	K 02+750					312.62	Agosto 2025 a Origen	Según cartera topografica -Glorieta Avecolombiana Empradizacion separador conectante norte occidental, norte oriental	
K 02+750	K 02+750					27.88	Agosto 2025 a Origen	Según cartera topografica -Glorieta Avecolombiana Empradizacion conectante norte fin espacio publico	
K 02+750	K 02+750					85.78	Agosto 2025 a Origen	Según cartera topografica -Glorieta Avecolombiana Rampa 2	
K 02+750	K 02+750					200.00	Agosto 2025 a Origen	Según cartera topografica -Glorieta Avecolombiana Costado Oriental Rampa 2	
K 02+750	K 02+750					663.43	Agosto 2025 a Origen	Según cartera topografica -Glorieta Avecolombiana costado occidental y sur Rampa 1	
K 00+850	K 00+850		1.50	2.50		- 3.75	Agosto 2025 a Origen	Según cartera topografica -Descuento obra	
K 01+300	K 01+300		3.60	1.50		- 5.40	Agosto 2025 a Origen	Según cartera topografica -Descuento obra	
K 01+300	K 01+300		2.70	1.60		- 4.32	Agosto 2025 a Origen	Según cartera topografica -Descuento obra	
K 01+300	K 01+300		2.80	1.60		- 4.48	Agosto 2025 a Origen	Según cartera topografica -Descuento obra	
K 02+260	K 02+260		1.50	3.50		- 5.25	Agosto 2025 a Origen	Según cartera topografica -Descuento obra	
K 04+290	K 04+290		1.50	2.50		- 3.75	Agosto 2025 a Origen	Según cartera topografica -Descuento obra	

ITEM		DESCRIPCIÓN				UNIDAD	CANTIDAD ANTERIOR	EN ESTA ACTA	CANTIDAD ACUMULADA
810-13		Proteccion de taludes con tierra organica				M2	150,509.00	1,079.00	151,588.00
KM INICIAL	**KM FINAL**	**CARRIL**	**LONGITUD (m)**	**ANCHO (m)**	**ESPESOR (m)**	**AREA (m2)**	**FECHA**	**DESCRIPCIÓN**	
K 04+290	K 04+290		5.40	1.60		- 8.64	Agosto 2025 a Origen	Según cartera topografica -Descuento cuneta	
K 01+280	K 01+280		8.00	14.00		- 112.00	Agosto 2025 a Origen	Según cartera topografica -Descuento acceso	
K 01+290	K 01+290		10.80	14.00		- 151.20	Agosto 2025 a Origen	Según cartera topografica -Descuento obra 8	
K 01+420	K 01+420		9.50	7.50		- 71.25	Agosto 2025 a Origen	Según cartera topografica -Descuento obra 9	
K 01+456	K 01+456		17.30	12.50		- 216.25	Agosto 2025 a Origen	Según cartera topografica -Descuento acceso	
K 01+508	K 01+508		9.30	6.70		- 62.31	Agosto 2025 a Origen	Según cartera topografica -Descuento obra 10	
K 01+508	K 01+508		3.00	7.00		- 21.00	Agosto 2025 a Origen	Según cartera topografica -Descuento obra 10	
K 01+660	K 01+660		10.00	8.00		- 80.00	Agosto 2025 a Origen	Según cartera topografica -Descuento obra 11	
K 01+772	K 01+772		10.15	10.50		- 106.58	Agosto 2025 a Origen	Según cartera topografica -Descuento obra 12	
K 01+866	K 01+866		8.20	9.80		- 80.36	Agosto 2025 a Origen	Según cartera topografica -Descuento obra 13	
K 02+140	K 02+140		7.50	4.50		- 33.75	Agosto 2025 a Origen	Según cartera topografica -Descuento obra 15	
K 03+400	K 03+400		9.00	11.60		- 104.40	Agosto 2025 a Origen	Según cartera topografica -Descuento obra 24	
K 03+430	K 03+430		7.60	12.10		- 91.96	Agosto 2025 a Origen	Según cartera topografica -Descuento acceso	
K 03+476	K 03+476		9.60	12.50		- 120.00	Agosto 2025 a Origen	Según cartera topografica -Descuento obra 25	
K 03+500	K 03+500		12.10	11.40		- 137.94	Agosto 2025 a Origen	Según cartera topografica -Descuento acceso	
K 03+568	K 03+568		10.00	12.00		- 120.00	Agosto 2025 a Origen	Según cartera topografica -Descuento obra 26	
K 03+600	K 03+600		11.80	12.20		- 143.96	Agosto 2025 a Origen	Según cartera topografica -Descuento acceso	
K 03+641	K 03+641		14.10	12.50		- 176.25	Agosto 2025 a Origen	Según cartera topografica -Descuento obra 27	
K 03+675	K 03+675		9.00	12.60		- 113.40	Agosto 2025 a Origen	Según cartera topografica -Descuento obra 28	
K 03+800	K 03+800		8.00	13.58		- 108.64	Agosto 2025 a Origen	Según cartera topografica -Descuento acceso	
K 03+820	K 03+820		8.60	13.00		- 111.80	Agosto 2025 a Origen	Según cartera topografica -Descuento obra 29	
K 03+892	K 03+892		8.70	12.50		- 108.75	Agosto 2025 a Origen	Según cartera topografica -Descuento obra 30	
K 04+075	K 04+075		18.20	10.50		- 191.10	Agosto 2025 a Origen	Según cartera topografica -Descuento carrilera y obra 31	
K 04+360	K 04+360		21.83	12.28		- 268.01	Agosto 2025 a Origen	Según cartera topografica -Descuento obra 32 y entrada	
K 04+420	K 04+420		18.27	12.45		- 227.46	Agosto 2025 a Origen	Según cartera topografica -Descuento entrada	
K 04+533	K 04+533		12.84	10.12		- 129.86	Agosto 2025 a Origen	Según cartera topografica -Descuento obra 33	
K 04+465	K 04+465		9.73	9.42		- 91.66	Agosto 2025 a Origen	Según cartera topografica -Descuento obra 32 a	
K 04+950	K 04+950		6.49	16.56		- 107.39	Agosto 2025 a Origen	Según cartera topografica -Descuento obra 35	
K 05+096	K 05+096		11.06	12.00		- 132.70	Agosto 2025 a Origen	Según cartera topografica -Descuento obra 37	
K 05+154	K 05+154		36.89	11.70		- 431.44	Agosto 2025 a Origen	Según cartera topografica -Descuento obra 38 pasa ganado	
K 05+218	K 05+218		9.10	14.32		- 130.25	Agosto 2025 a Origen	Según cartera topografica -Descuento obra 39	
K 05+289	K 05+289		8.73	16.65		- 145.30	Agosto 2025 a Origen	Según cartera topografica -Descuento obra 40	
K 05+751	K 05+751		10.53	11.52		- 121.25	Agosto 2025 a Origen	Según cartera topografica -Descuento obra 44-izq	
K 05+751	K 05+751		2.83	9.03		- 25.51	Agosto 2025 a Origen	Según cartera topografica -Descuento obra 44-separador	
K 05+894	K 05+894		11.55	11.38		- 131.32	Agosto 2025 a Origen	Según cartera topografica -Descuento obra 45	
K 05+894	K 05+894		2.64	8.73		- 23.01	Agosto 2025 a Origen	Según cartera topografica -Descuento obra 45 separador	
						- 150,509.00	Julio 2025 a origen	Acumulado acta 50 Julio 2025	
					SUBTOTAL	**1,079.41**			
						AREA PARA PAGO		1079.41	
						APROXIMACIÓN S/ ESPECIFICACIÓN		**-0.41**	
						AREA TOTAL PARA PAGO :		**1079.00**	**m2**

ING. LUIS FELIPE MORENO BRAVO
ING. RESIDENTE DE OBRA
Matricula No: 25202-05870 CND

RUBEN DARIO GUTIERREZ CERVANTES
ING. RESIDENTE INTERVENTORIA
Matrícula No. 68202-28198

INVIAS INSTITUTO NACIONAL DE VIAS | MHC S.A.S CONSORCIO VIAL MHC 063

F-635 A

CONTRATO DE OBRA: 989 DE 2021 **PREACTA N.º :** 51

RUTA: RUTA 45ACND **FECHA:** 26-jul-2025 a 25-ago-2025

CONTRATISTA : CONSORCIO VIAL MHC 063

CONTRATO DE INTERVENTORÍA No : 971 DE 2021 **INTERVENTOR:** CONSORCIO ICEACSA-TPF

ITEM	DESCRIPCIÓN	UNIDAD	CANTIDAD ANTERIOR	EN ESTA ACTA	CANTIDAD ACUMULADA
900-13	Transporte de materiales provenientes de la excavación de la explanación, canales y préstamos para distancias mayores de mil metros (1000 m), medido a partir de cien metros (100 m)	M3/Km	16,589,879.00	818.00	16,590,697.00

KM INICIAL	KM FINAL	CARRIL	LONGITUD (m)	VOLUMEN (M3)	DISTANCIA (KM)	CANTIDAD	FECHA	DESCRIPCIÓN
K 02+750	K 02+750	E	Terraplen	21.00	27.50	577.50	Agosto 2025.	Pinos frente 2
K 02+750	K 02+750	E	Pedraplen	5.00	48.05	240.23	Agosto 2025.	Cantera Juz cucunuba Glorieta
					SUBTOTAL	817.73		
						LONGITUD PARA PAGO		817.73
						APROXIMACIÓN S/ ESPECIFICACIÓN		0.27
						LONGITUD TOTAL PARA PAGO :		818.00 m3/km

ING. LUIS FELIPE MORENO BRAVO
ING. RESIDENTE DE OBRA
Matricula No: 25202-05870 CND

RUBEN DARIO GUTIERREZ CERVANTES
ING. RESIDENTE INTERVENTORIA
Matrícula No. 68202-28198

INVIAS INSTITUTO NACIONAL DE VIAS | MHC S.A.S CONSORCIO VIAL MHC 063

F-635 A

CONTRATO DE OBRA: 989 DE 2021 **PREACTA N.º :** 51

RUTA: RUTA 45A04 **FECHA:** 26-jul-2025 a 25-ago-2025

CONTRATISTA : CONSORCIO VIAL MHC 063

CONTRATO DE INTERVENTORÍA No : 971 DE 2021 **INTERVENTOR:** CONSORCIO ICEACSA-TPF

ITEM	DESCRIPCIÓN	UNIDAD	CANTIDAD ANTERIOR	EN ESTA ACTA	CANTIDAD ACUMULADA
900-13	Transporte de materiales provenientes de la excavación de la explanación, canales y préstamos para distancias mayores de mil metros (1000 m), medido a partir de cien metros (100 m)	M3/Km	16,589,879.00	21,808.00	16,611,687.00

KM INICIAL	KM FINAL	CARRIL	LONGITUD (m)	VOLUMEN (M3)	DISTANCIA (KM)	CANTIDAD	FECHA	DESCRIPCIÓN
K44+120.00	K44+500.00	E	Terraplen	459.00	11.29	5,182.11	Agosto 2025.	Cantera Pinos Tramo 2
K44+150.00	K44+500.00	E	Pedraplen	516.00	32.22	16,625.52	Agosto 2025.	Cantera Juz cucunuba Tramo 2
					SUBTOTAL	21,807.63		
					LONGITUD PARA PAGO			21807.63
					APROXIMACIÓN S/ ESPECIFICACIÓN			0.37
					LONGITUD TOTAL PARA PAGO :			21808.00 m3/km

ING. LUIS FELIPE MORENO BRAVO
ING. RESIDENTE DE OBRA
Matricula No: 25202-05870 CND

RUBEN DARIO GUTIERREZ CERVANTES
ING. RESIDENTE INTERVENTORIA
Matrícula No. 68202-28198

INVIAS | MHC S.A.S CONSORCIO VIAL MHC 063

F-635 A

CONTRATO DE OBRA: 989 DE 2021 **PREACTA N.º :** 51
RUTA: RUTA 45ACND **FECHA:** 26-jul-2025 a 25-ago-2025
CONTRATISTA : CONSORCIO VIAL MHC 063
CONTRATO DE INTERVENTORÍA No : 971 DE 2021 **INTERVENTOR:** CONSORCIO ICEACSA-TPF

ITEM	DESCRIPCIÓN	UNIDAD	CANTIDAD ANTERIOR	EN ESTA ACTA	CANTIDAD ACUMULADA
220.1P	Material para Terraplen	M3	312,466.00	21.00	312,487.00

KM INICIAL	KM FINAL	CARRIL	LONGITUD (m)	ANCHO (m)	ESPESOR (m)	VOLUMEN (m3)	FECHA	DESCRIPCIÓN
K 00+480	K 00+490			19.026		137.74	Agosto 2025 a Origen	Según cartera topografica
K 00+490	K 00+500			19.776		194.01	Agosto 2025 a Origen	Según cartera topografica
K 00+500	K 00+510			13.327		165.52	Agosto 2025 a Origen	Según cartera topografica
K 00+510	K 00+520			26.613		199.70	Agosto 2025 a Origen	Según cartera topografica
K 00+520	K 00+530			20.751		236.82	Agosto 2025 a Origen	Según cartera topografica
K 00+530	K 00+540			23.608		221.80	Agosto 2025 a Origen	Según cartera topografica
K 00+540	K 00+550			22.695		231.52	Agosto 2025 a Origen	Según cartera topografica
K 00+550	K 00+560			23.926		233.11	Agosto 2025 a Origen	Según cartera topografica
K 00+560	K 00+570			27.547		257.37	Agosto 2025 a Origen	Según cartera topografica
K 00+570	K 00+580			19.114		233.31	Agosto 2025 a Origen	Según cartera topografica
K 00+580	K 00+590			28.505		238.10	Agosto 2025 a Origen	Según cartera topografica
K 00+590	K 00+600			25.714		271.10	Agosto 2025 a Origen	Según cartera topografica
K 00+600	K 00+610			23.915		248.15	Agosto 2025 a Origen	Según cartera topografica
K 00+610	K 00+620			44.120		340.18	Agosto 2025 a Origen	Según cartera topografica
K 00+620	K 00+630			47.597		458.59	Agosto 2025 a Origen	Según cartera topografica
K 00+630	K 00+640			45.795		466.96	Agosto 2025 a Origen	Según cartera topografica
K 00+640	K 00+650			42.809		443.02	Agosto 2025 a Origen	Según cartera topografica
K 00+650	K 00+660			39.632		412.21	Agosto 2025 a Origen	Según cartera topografica
K 00+660	K 00+670			40.045		398.39	Agosto 2025 a Origen	Según cartera topografica
K 00+670	K 00+680			43.262		416.54	Agosto 2025 a Origen	Según cartera topografica
K 00+680	K 00+690			42.040		426.51	Agosto 2025 a Origen	Según cartera topografica
K 00+690	K 00+700			32.735		373.87	Agosto 2025 a Origen	Según cartera topografica
K 00+700	K 00+710			26.329		295.32	Agosto 2025 a Origen	Según cartera topografica
K 00+710	K 00+720			26.408		263.69	Agosto 2025 a Origen	Según cartera topografica
K 00+720	K 00+730			25.081		257.45	Agosto 2025 a Origen	Según cartera topografica
K 00+730	K 00+740			22.276		236.79	Agosto 2025 a Origen	Según cartera topografica
K 00+740	K 00+750			16.487		193.82	Agosto 2025 a Origen	Según cartera topografica
K 00+750	K 00+760			17.630		170.59	Agosto 2025 a Origen	Según cartera topografica
K 00+760	K 00+770			19.054		183.42	Agosto 2025 a Origen	Según cartera topografica
K 00+770	K 00+780			19.548		193.01	Agosto 2025 a Origen	Según cartera topografica
K 00+780	K 00+790			19.395		194.72	Agosto 2025 a Origen	Según cartera topografica
K 00+790	K 00+800			19.059		192.27	Agosto 2025 a Origen	Según cartera topografica
K 00+800	K 00+810			19.695		193.77	Agosto 2025 a Origen	Según cartera topografica
K 00+810	K 00+820			22.789		212.42	Agosto 2025 a Origen	Según cartera topografica
K 00+820	K 00+830			23.592		231.91	Agosto 2025 a Origen	Según cartera topografica
K 00+830	K 00+840			24.228		239.10	Agosto 2025 a Origen	Según cartera topografica
K 00+840	K 00+850			31.413		278.21	Agosto 2025 a Origen	Según cartera topografica
K 00+850	K 00+860			40.218		358.16	Agosto 2025 a Origen	Según cartera topografica
K 00+860	K 00+870			41.267		407.43	Agosto 2025 a Origen	Según cartera topografica
K 00+870	K 00+880			38.551		399.09	Agosto 2025 a Origen	Según cartera topografica
K 00+880	K 00+890			37.328		379.40	Agosto 2025 a Origen	Según cartera topografica
K 00+890	K 00+900			40.269		387.99	Agosto 2025 a Origen	Según cartera topografica
K 00+900	K 00+910			41.449		408.59	Agosto 2025 a Origen	Según cartera topografica
K 00+910	K 00+920			43.203		423.26	Agosto 2025 a Origen	Según cartera topografica
K 00+920	K 00+930			58.123		506.63	Agosto 2025 a Origen	Según cartera topografica
K 00+930	K 00+940			52.807		554.65	Agosto 2025 a Origen	Según cartera topografica
K 00+940	K 00+950			51.409		521.08	Agosto 2025 a Origen	Según cartera topografica
K 00+950	K 00+960			52.773		520.91	Agosto 2025 a Origen	Según cartera topografica
K 00+960	K 00+970			57.088		549.31	Agosto 2025 a Origen	Según cartera topografica
K 00+970	K 00+980			46.455		517.72	Agosto 2025 a Origen	Según cartera topografica
K 00+980	K 00+990			50.157		483.06	Agosto 2025 a Origen	Según cartera topografica
K 00+990	K 01+000			44.487		473.22	Agosto 2025 a Origen	Según cartera topografica
K 01+000	K 01+010			45.740		451.14	Agosto 2025 a Origen	Según cartera topografica
K 01+010	K 01+020			44.559		451.50	Agosto 2025 a Origen	Según cartera topografica
K 01+020	K 01+030			53.310		489.35	Agosto 2025 a Origen	Según cartera topografica
K 01+030	K 01+040			49.122		512.16	Agosto 2025 a Origen	Según cartera topografica
K 01+040	K 01+050			50.763		499.43	Agosto 2025 a Origen	Según cartera topografica
K 01+050	K 01+060			58.544		546.54	Agosto 2025 a Origen	Según cartera topografica
K 01+060	K 01+070			54.506		565.25	Agosto 2025 a Origen	Según cartera topografica
K 01+070	K 01+080			50.868		526.87	Agosto 2025 a Origen	Según cartera topografica
K 01+080	K 01+090			46.374		486.21	Agosto 2025 a Origen	Según cartera topografica
K 01+090	K 01+100			45.287		458.31	Agosto 2025 a Origen	Según cartera topografica
K 01+100	K 01+110			32.568		389.28	Agosto 2025 a Origen	Según cartera topografica
K 01+110	K 01+120			32.370		324.69	Agosto 2025 a Origen	Según cartera topografica
K 01+120	K 01+130			40.896		366.33	Agosto 2025 a Origen	Según cartera topografica
K 01+130	K 01+140			40.241		405.69	Agosto 2025 a Origen	Según cartera topografica
K 01+140	K 01+150			41.307		407.74	Agosto 2025 a Origen	Según cartera topografica
K 01+150	K 01+160			42.801		420.54	Agosto 2025 a Origen	Según cartera topografica
K 01+160	K 01+170			44.281		435.41	Agosto 2025 a Origen	Según cartera topografica
K 01+170	K 01+180			42.546		434.14	Agosto 2025 a Origen	Según cartera topografica
K 01+180	K 01+190			38.974		407.60	Agosto 2025 a Origen	Según cartera topografica
K 01+190	K 01+200			35.463		372.19	Agosto 2025 a Origen	Según cartera topografica
K 01+200	K 01+210			37.043		362.53	Agosto 2025 a Origen	Según cartera topografica
K 01+210	K 01+220			38.501		377.72	Agosto 2025 a Origen	Según cartera topografica
K 01+220	K 01+230			40.560		395.31	Agosto 2025 a Origen	Según cartera topografica
K 01+230	K 01+240			41.164		408.62	Agosto 2025 a Origen	Según cartera topografica
K 01+240	K 01+250			39.727		404.46	Agosto 2025 a Origen	Según cartera topografica
K 01+250	K 01+260			41.447		405.87	Agosto 2025 a Origen	Según cartera topografica
K 01+260	K 01+270			47.787		446.17	Agosto 2025 a Origen	Según cartera topografica
K 01+270	K 01+280			42.004		448.96	Agosto 2025 a Origen	Según cartera topografica
K 01+280	K 01+290			38.421		402.13	Agosto 2025 a Origen	Según cartera topografica
K 01+290	K 01+300			40.485		394.53	Agosto 2025 a Origen	Según cartera topografica
K 01+300	K 01+310			10.068		252.77	Agosto 2025 a Origen	Según cartera topografica
K 01+310	K 01+320			10.660		103.64	Agosto 2025 a Origen	Según cartera topografica
K 01+320	K 01+330			11.269		109.65	Agosto 2025 a Origen	Según cartera topografica
K 01+330	K 01+340			11.300		112.85	Agosto 2025 a Origen	Según cartera topografica
K 01+340	K 01+350			10.984		111.42	Agosto 2025 a Origen	Según cartera topografica
K 01+350	K 01+360			10.905		109.45	Agosto 2025 a Origen	Según cartera topografica
K 01+360	K 01+370			11.608		112.57	Agosto 2025 a Origen	Según cartera topografica
K 01+370	K 01+380			39.742		256.75	Agosto 2025 a Origen	Según cartera topografica
K 01+380	K 01+390			39.509		396.26	Agosto 2025 a Origen	Según cartera topografica

ITEM		DESCRIPCIÓN				UNIDAD	CANTIDAD ANTERIOR	EN ESTA ACTA	CANTIDAD ACUMULADA
220.1P		Material para Terraplen				M3	312,466.00	21.00	312,487.00
KM INICIAL	KM FINAL	CARRIL	LONGITUD (m)	ANCHO (m)	ESPESOR (m)	VOLUMEN (m3)	FECHA	DESCRIPCIÓN	
K 01+390	K 01+400			40.087		397.98	Agosto 2025 a Origen	Según cartera topografica	
K 01+400	K 01+410			33.850		369.69	Agosto 2025 a Origen	Según cartera topografica	
K 01+410	K 01+420			35.612		347.31	Agosto 2025 a Origen	Según cartera topografica	
K 01+420	K 01+430			35.442		355.27	Agosto 2025 a Origen	Según cartera topografica	
K 01+430	K 01+440			34.524		349.83	Agosto 2025 a Origen	Según cartera topografica	
K 01+440	K 01+450			31.069		327.97	Agosto 2025 a Origen	Según cartera topografica	
K 01+450	K 01+460			0.000		155.35	Agosto 2025 a Origen	Según cartera topografica	
K 01+460	K 01+470			0.000		-	Agosto 2025 a Origen	Según cartera topografica	
K 01+470	K 01+480			50.049		250.25	Agosto 2025 a Origen	Según cartera topografica	
K 01+480	K 01+490			27.119		385.84	Agosto 2025 a Origen	Según cartera topografica	
K 01+490	K 01+500			29.125		281.22	Agosto 2025 a Origen	Según cartera topografica	
K 01+500	K 01+510			30.709		299.17	Agosto 2025 a Origen	Según cartera topografica	
K 01+510	K 01+520			32.073		313.91	Agosto 2025 a Origen	Según cartera topografica	
K 01+520	K 01+530			33.627		328.50	Agosto 2025 a Origen	Según cartera topografica	
K 01+530	K 01+540			34.954		342.91	Agosto 2025 a Origen	Según cartera topografica	
K 01+540	K 01+550			39.262		371.08	Agosto 2025 a Origen	Según cartera topografica	
K 01+550	K 01+560			41.296		402.79	Agosto 2025 a Origen	Según cartera topografica	
K 01+560	K 01+570			50.602		459.49	Agosto 2025 a Origen	Según cartera topografica	
K 01+570	K 01+580			51.988		512.95	Agosto 2025 a Origen	Según cartera topografica	
K 01+580	K 01+590			47.030		495.09	Agosto 2025 a Origen	Según cartera topografica	
K 01+590	K 01+600			51.512		492.71	Agosto 2025 a Origen	Según cartera topografica	
K 01+600	K 01+610			53.299		524.06	Agosto 2025 a Origen	Según cartera topografica	
K 01+610	K 01+620			52.322		528.11	Agosto 2025 a Origen	Según cartera topografica	
K 01+620	K 01+630			50.310		513.16	Agosto 2025 a Origen	Según cartera topografica	
K 01+630	K 01+640			50.118		502.14	Agosto 2025 a Origen	Según cartera topografica	
K 01+640	K 01+650			47.358		487.38	Agosto 2025 a Origen	Según cartera topografica	
K 01+650	K 01+660			45.540		464.49	Agosto 2025 a Origen	Según cartera topografica	
K 01+660	K 01+670			42.960		442.50	Agosto 2025 a Origen	Según cartera topografica	
K 01+670	K 01+680			39.175		410.68	Agosto 2025 a Origen	Según cartera topografica	
K 01+680	K 01+690			36.758		379.67	Agosto 2025 a Origen	Según cartera topografica	
K 01+690	K 01+700			36.045		364.02	Agosto 2025 a Origen	Según cartera topografica	
K 01+700	K 01+710			35.211		356.28	Agosto 2025 a Origen	Según cartera topografica	
K 01+710	K 01+720			34.469		348.40	Agosto 2025 a Origen	Según cartera topografica	
K 01+720	K 01+730			41.619		380.44	Agosto 2025 a Origen	Según cartera topografica	
K 01+730	K 01+740			38.821		402.20	Agosto 2025 a Origen	Según cartera topografica	
K 01+740	K 01+750			55.679		472.50	Agosto 2025 a Origen	Según cartera topografica	
K 01+750	K 01+760			29.774		427.27	Agosto 2025 a Origen	Según cartera topografica	
K 01+760	K 01+770			64.638		472.06	Agosto 2025 a Origen	Según cartera topografica	
K 01+770	K 01+780			49.222		569.30	Agosto 2025 a Origen	Según cartera topografica	
K 01+780	K 01+790			51.775		504.99	Agosto 2025 a Origen	Según cartera topografica	
K 01+790	K 01+800			50.078		509.27	Agosto 2025 a Origen	Según cartera topografica	
K 01+800	K 01+810			52.575		513.27	Agosto 2025 a Origen	Según cartera topografica	
K 01+810	K 01+820			35.044		438.10	Agosto 2025 a Origen	Según cartera topografica	
K 01+820	K 01+830			34.356		347.00	Agosto 2025 a Origen	Según cartera topografica	
K 01+830	K 01+840			30.581		324.69	Agosto 2025 a Origen	Según cartera topografica	
K 01+840	K 01+850			30.914		307.48	Agosto 2025 a Origen	Según cartera topografica	
K 01+850	K 01+860			35.606		332.60	Agosto 2025 a Origen	Según cartera topografica	
K 01+860	K 01+870			44.457		400.32	Agosto 2025 a Origen	Según cartera topografica	
K 01+870	K 01+880			47.100		457.79	Agosto 2025 a Origen	Según cartera topografica	
K 01+880	K 01+890			44.992		460.46	Agosto 2025 a Origen	Según cartera topografica	
K 01+890	K 01+900			45.260		451.26	Agosto 2025 a Origen	Según cartera topografica	
K 01+900	K 01+910			45.954		456.07	Agosto 2025 a Origen	Según cartera topografica	
K 01+910	K 01+920			44.327		451.41	Agosto 2025 a Origen	Según cartera topografica	
K 01+920	K 01+930			46.302		453.15	Agosto 2025 a Origen	Según cartera topografica	
K 01+930	K 01+940			40.041		431.72	Agosto 2025 a Origen	Según cartera topografica	
K 01+940	K 01+950			35.829		379.35	Agosto 2025 a Origen	Según cartera topografica	
K 01+950	K 01+960			39.603		377.16	Agosto 2025 a Origen	Según cartera topografica	
K 01+960	K 01+970			42.612		411.08	Agosto 2025 a Origen	Según cartera topografica	
K 01+970	K 01+980			42.481		425.47	Agosto 2025 a Origen	Según cartera topografica	
K 01+980	K 01+990			46.970		447.26	Agosto 2025 a Origen	Según cartera topografica	
K 01+990	K 02+000			0.000		234.85	Agosto 2025 a Origen	Según cartera topografica	
K 02+000	K 02+010			37.223		186.12	Agosto 2025 a Origen	Según cartera topografica	
K 02+010	K 02+020			40.918		390.71	Agosto 2025 a Origen	Según cartera topografica	
K 02+020	K 02+030			53.416		471.67	Agosto 2025 a Origen	Según cartera topografica	
K 02+030	K 02+040			50.878		521.47	Agosto 2025 a Origen	Según cartera topografica	
K 02+040	K 02+050			48.918		498.98	Agosto 2025 a Origen	Según cartera topografica	
K 02+050	K 02+060			45.344		471.31	Agosto 2025 a Origen	Según cartera topografica	
K 02+060	K 02+070			45.053		451.99	Agosto 2025 a Origen	Según cartera topografica	
K 02+070	K 02+080			37.287		411.70	Agosto 2025 a Origen	Según cartera topografica	
K 02+080	K 02+090			39.589		384.38	Agosto 2025 a Origen	Según cartera topografica	
K 02+090	K 02+100			50.021		448.05	Agosto 2025 a Origen	Según cartera topografica	
K 02+100	K 02+110			64.056		570.39	Agosto 2025 a Origen	Según cartera topografica	
K 02+110	K 02+120			80.364		722.10	Agosto 2025 a Origen	Según cartera topografica	
K 02+120	K 02+130			92.459		864.12	Agosto 2025 a Origen	Según cartera topografica	
K 02+130	K 02+140			61.815		771.37	Agosto 2025 a Origen	Según cartera topografica	
K 02+140	K 02+150			55.042		584.29	Agosto 2025 a Origen	Según cartera topografica	
K 02+150	K 02+160			43.970		495.06	Agosto 2025 a Origen	Según cartera topografica	
K 02+160	K 02+170			59.470		517.20	Agosto 2025 a Origen	Según cartera topografica	
K 02+170	K 02+180			67.320		633.95	Agosto 2025 a Origen	Según cartera topografica	
K 02+180	K 02+190			52.566		599.43	Agosto 2025 a Origen	Según cartera topografica	
K 02+190	K 02+200			40.580		465.73	Agosto 2025 a Origen	Según cartera topografica	
K 02+200	K 02+210			32.140		363.60	Agosto 2025 a Origen	Según cartera topografica	
K 02+210	K 02+220			21.778		269.59	Agosto 2025 a Origen	Según cartera topografica	
K 02+220	K 02+230			12.028		169.03	Agosto 2025 a Origen	Según cartera topografica	
K 02+230	K 02+240			12.300		121.64	Agosto 2025 a Origen	Según cartera topografica	
K 02+240	K 02+250			5.786		90.43	Agosto 2025 a Origen	Según cartera topografica	
K 02+250	K 02+260			0.000		28.93	Agosto 2025 a Origen	Según cartera topografica	
K 03+290	K 03+300			59.292		296.46	Agosto 2025 a Origen	Según cartera topografica	
K 03+300	K 03+310			54.692		569.92	Agosto 2025 a Origen	Según cartera topografica	
K 03+310	K 03+320			56.719		557.06	Agosto 2025 a Origen	Según cartera topografica	
K 03+320	K 03+330			45.985		513.52	Agosto 2025 a Origen	Según cartera topografica	
K 03+330	K 03+340			42.972		444.79	Agosto 2025 a Origen	Según cartera topografica	
K 03+340	K 03+350			46.217		445.95	Agosto 2025 a Origen	Según cartera topografica	
K 03+350	K 03+360			46.840		465.29	Agosto 2025 a Origen	Según cartera topografica	
K 03+360	K 03+370			27.863		373.52	Agosto 2025 a Origen	Según cartera topografica	
K 03+370	K 03+380			39.283		335.73	Agosto 2025 a Origen	Según cartera topografica	
K 03+380	K 03+390			32.961		361.22	Agosto 2025 a Origen	Según cartera topografica	
K 03+390	K 03+400			38.569		357.65	Agosto 2025 a Origen	Según cartera topografica	
K 03+400	K 03+410			38.906		387.38	Agosto 2025 a Origen	Según cartera topografica	

ITEM		DESCRIPCIÓN				UNIDAD	CANTIDAD ANTERIOR	EN ESTA ACTA	CANTIDAD ACUMULADA
220.1P		Material para Terraplen				M3	312,466.00	21.00	312,487.00
KM INICIAL	KM FINAL	CARRIL	LONGITUD (m)	ANCHO (m)	ESPESOR (m)	VOLUMEN (m3)	FECHA	DESCRIPCIÓN	
K 03+410	K 03+420			41.446		401.76	Agosto 2025 a Origen	Según cartera topografica	
K 03+420	K 03+430			38.376		399.11	Agosto 2025 a Origen	Según cartera topografica	
K 03+430	K 03+440			40.885		396.31	Agosto 2025 a Origen	Según cartera topografica	
K 03+440	K 03+450			42.243		415.64	Agosto 2025 a Origen	Según cartera topografica	
K 03+450	K 03+460			44.783		435.13	Agosto 2025 a Origen	Según cartera topografica	
K 03+460	K 03+470			52.124		484.54	Agosto 2025 a Origen	Según cartera topografica	
K 03+470	K 03+480			51.609		518.67	Agosto 2025 a Origen	Según cartera topografica	
K 03+480	K 03+490			48.928		502.69	Agosto 2025 a Origen	Según cartera topografica	
K 03+490	K 03+500			53.586		512.57	Agosto 2025 a Origen	Según cartera topografica	
K 03+500	K 03+510			65.634		596.10	Agosto 2025 a Origen	Según cartera topografica	
K 03+510	K 03+520			68.700		671.67	Agosto 2025 a Origen	Según cartera topografica	
K 03+520	K 03+530			75.504		721.02	Agosto 2025 a Origen	Según cartera topografica	
K 03+530	K 03+540			75.714		756.09	Agosto 2025 a Origen	Según cartera topografica	
K 03+540	K 03+550			81.040		783.77	Agosto 2025 a Origen	Según cartera topografica	
K 03+550	K 03+560			81.454		812.47	Agosto 2025 a Origen	Según cartera topografica	
K 03+560	K 03+570			96.493		889.74	Agosto 2025 a Origen	Según cartera topografica	
K 03+570	K 03+580			103.944		1,002.19	Agosto 2025 a Origen	Según cartera topografica	
K 03+580	K 03+590			87.190		955.67	Agosto 2025 a Origen	Según cartera topografica	
K 03+590	K 03+600			73.953		805.72	Agosto 2025 a Origen	Según cartera topografica	
K 03+600	K 03+610			98.036		859.95	Agosto 2025 a Origen	Según cartera topografica	
K 03+610	K 03+620			87.865		929.51	Agosto 2025 a Origen	Según cartera topografica	
K 03+620	K 03+630			90.191		890.28	Agosto 2025 a Origen	Según cartera topografica	
K 03+630	K 03+640			27.537		588.64	Agosto 2025 a Origen	Según cartera topografica	
K 03+640	K 03+650			102.366		649.52	Agosto 2025 a Origen	Según cartera topografica	
K 03+650	K 03+660			98.997		1,006.82	Agosto 2025 a Origen	Según cartera topografica	
K 03+660	K 03+670			93.684		963.41	Agosto 2025 a Origen	Según cartera topografica	
K 03+670	K 03+680			96.775		952.30	Agosto 2025 a Origen	Según cartera topografica	
K 03+680	K 03+690			81.212		889.94	Agosto 2025 a Origen	Según cartera topografica	
K 03+690	K 03+700			76.128		786.70	Agosto 2025 a Origen	Según cartera topografica	
K 03+700	K 03+710			71.022		735.75	Agosto 2025 a Origen	Según cartera topografica	
K 03+710	K 03+720			71.337		711.80	Agosto 2025 a Origen	Según cartera topografica	
K 03+720	K 03+730			74.441		728.89	Agosto 2025 a Origen	Según cartera topografica	
K 03+730	K 03+740			71.948		731.95	Agosto 2025 a Origen	Según cartera topografica	
K 03+740	K 03+750			70.368		711.58	Agosto 2025 a Origen	Según cartera topografica	
K 03+750	K 03+760			69.843		701.06	Agosto 2025 a Origen	Según cartera topografica	
K 03+760	K 03+770			69.892		698.68	Agosto 2025 a Origen	Según cartera topografica	
K 03+770	K 03+780			69.057		694.75	Agosto 2025 a Origen	Según cartera topografica	
K 03+780	K 03+790			66.057		675.57	Agosto 2025 a Origen	Según cartera topografica	
K 03+790	K 03+800			62.181		641.19	Agosto 2025 a Origen	Según cartera topografica	
K 03+800	K 03+810			60.680		614.31	Agosto 2025 a Origen	Según cartera topografica	
K 03+810	K 03+820			57.685		591.83	Agosto 2025 a Origen	Según cartera topografica	
K 03+820	K 03+830			58.218		579.52	Agosto 2025 a Origen	Según cartera topografica	
K 03+830	K 03+840			56.275		572.47	Agosto 2025 a Origen	Según cartera topografica	
K 03+840	K 03+850			55.018		556.47	Agosto 2025 a Origen	Según cartera topografica	
K 03+850	K 03+860			55.530		552.74	Agosto 2025 a Origen	Según cartera topografica	
K 03+860	K 03+870			53.588		545.59	Agosto 2025 a Origen	Según cartera topografica	
K 03+870	K 03+880			50.353		519.71	Agosto 2025 a Origen	Según cartera topografica	
K 03+880	K 03+890			54.738		525.46	Agosto 2025 a Origen	Según cartera topografica	
K 03+890	K 03+900			48.569		516.54	Agosto 2025 a Origen	Según cartera topografica	
K 03+900	K 03+910			49.190		488.80	Agosto 2025 a Origen	Según cartera topografica	
K 03+910	K 03+920			48.851		490.21	Agosto 2025 a Origen	Según cartera topografica	
K 03+920	K 03+930			42.682		457.67	Agosto 2025 a Origen	Según cartera topografica	
K 03+930	K 03+940			40.266		414.74	Agosto 2025 a Origen	Según cartera topografica	
K 03+940	K 03+950			37.461		388.64	Agosto 2025 a Origen	Según cartera topografica	
K 03+950	K 03+960			32.516		349.89	Agosto 2025 a Origen	Según cartera topografica	
K 03+960	K 03+970			33.888		332.02	Agosto 2025 a Origen	Según cartera topografica	
K 03+970	K 03+980			31.128		325.08	Agosto 2025 a Origen	Según cartera topografica	
K 03+980	K 03+990			28.903		300.16	Agosto 2025 a Origen	Según cartera topografica	
K 03+990	K 04+000			30.045		294.74	Agosto 2025 a Origen	Según cartera topografica	
K 04+000	K 04+010			24.609		273.27	Agosto 2025 a Origen	Según cartera topografica	
K 04+010	K 04+020			23.391		240.00	Agosto 2025 a Origen	Según cartera topografica	
K 04+020	K 04+030			26.820		251.06	Agosto 2025 a Origen	Según cartera topografica	
K 04+030	K 04+040			25.449		261.35	Agosto 2025 a Origen	Según cartera topografica	
K 04+040	K 04+050			14.549		199.99	Agosto 2025 a Origen	Según cartera topografica	
K 04+050	K 04+060			12.565		135.57	Agosto 2025 a Origen	Según cartera topografica	
K 04+060	K 04+070			27.120		198.43	Agosto 2025 a Origen	Según cartera topografica	
K 04+070	K 04+080			13.538		203.29	Agosto 2025 a Origen	Según cartera topografica	
K 04+080	K 04+090			13.644		135.91	Agosto 2025 a Origen	Según cartera topografica	
K 04+090	K 04+100			13.553		135.99	Agosto 2025 a Origen	Según cartera topografica	
K 04+100	K 04+110			13.472		135.13	Agosto 2025 a Origen	Según cartera topografica	
K 04+110	K 04+120			15.072		142.72	Agosto 2025 a Origen	Según cartera topografica	
K 04+120	K 04+130			11.301		131.87	Agosto 2025 a Origen	Según cartera topografica	
K 04+130	K 04+140			12.572		119.37	Agosto 2025 a Origen	Según cartera topografica	
K 04+140	K 04+150			13.355		129.64	Agosto 2025 a Origen	Según cartera topografica	
K 04+150	K 04+160			13.030		131.93	Agosto 2025 a Origen	Según cartera topografica	
K 04+160	K 04+170			9.322		111.76	Agosto 2025 a Origen	Según cartera topografica	
K 04+170	K 04+180			9.861		95.92	Agosto 2025 a Origen	Según cartera topografica	
K 04+180	K 04+190			8.701		92.81	Agosto 2025 a Origen	Según cartera topografica	
K 04+190	K 04+200			8.691		86.96	Agosto 2025 a Origen	Según cartera topografica	
K 04+200	K 04+210			8.692		86.92	Agosto 2025 a Origen	Según cartera topografica	
K 04+210	K 04+220			8.692		86.92	Agosto 2025 a Origen	Según cartera topografica	
K 04+220	K 04+230			8.975		88.34	Agosto 2025 a Origen	Según cartera topografica	
K 04+230	K 04+240			11.903		104.39	Agosto 2025 a Origen	Según cartera topografica	
K 04+240	K 04+250			11.709		118.06	Agosto 2025 a Origen	Según cartera topografica	
K 04+250	K 04+260			17.657		146.83	Agosto 2025 a Origen	Según cartera topografica	
K 04+260	K 04+270			20.993		193.25	Agosto 2025 a Origen	Según cartera topografica	
K 04+270	K 04+280			18.280		196.37	Agosto 2025 a Origen	Según cartera topografica	
K 04+280	K 04+290			15.171		167.26	Agosto 2025 a Origen	Según cartera topografica	
K 04+290	K 04+300			12.423		137.97	Agosto 2025 a Origen	Según cartera topografica	
K 04+300	K 04+310			13.325		128.74	Agosto 2025 a Origen	Según cartera topografica	
K 04+310	K 04+320			17.126		152.26	Agosto 2025 a Origen	Según cartera topografica	
K 04+320	K 04+330			21.392		192.59	Agosto 2025 a Origen	Según cartera topografica	
K 04+330	K 04+340			25.328		233.60	Agosto 2025 a Origen	Según cartera topografica	
K 04+340	K 04+350			30.467		278.98	Agosto 2025 a Origen	Según cartera topografica	
K 04+350	K 04+360			29.062		297.65	Agosto 2025 a Origen	Según cartera topografica	
K 04+360	K 04+370			29.181		291.22	Agosto 2025 a Origen	Según cartera topografica	
K 04+370	K 04+380			30.225		297.03	Agosto 2025 a Origen	Según cartera topografica	
K 04+380	K 04+390			29.405		298.15	Agosto 2025 a Origen	Según cartera topografica	
K 04+390	K 04+400			27.047		282.26	Agosto 2025 a Origen	Según cartera topografica	
K 04+400	K 04+410			23.531		252.89	Agosto 2025 a Origen	Según cartera topografica	

ITEM		DESCRIPCIÓN				UNIDAD	CANTIDAD ANTERIOR	EN ESTA ACTA	CANTIDAD ACUMULADA
220.1P		Material para Terraplen				M3	312,466.00	21.00	312,487.00
KM INICIAL	KM FINAL	CARRIL	LONGITUD (m)	ANCHO (m)	ESPESOR (m)	VOLUMEN (m3)	FECHA	DESCRIPCIÓN	
K 04+410	K 04+420			23.040		232.86	Agosto 2025 a Origen	Según cartera topografica	
K 04+420	K 04+430			24.150		235.95	Agosto 2025 a Origen	Según cartera topografica	
K 04+430	K 04+440			26.796		254.73	Agosto 2025 a Origen	Según cartera topografica	
K 04+440	K 04+450			29.297		280.47	Agosto 2025 a Origen	Según cartera topografica	
K 04+450	K 04+460			31.380		303.39	Agosto 2025 a Origen	Según cartera topografica	
K 04+460	K 04+470			32.865		321.23	Agosto 2025 a Origen	Según cartera topografica	
K 04+470	K 04+480			38.808		358.37	Agosto 2025 a Origen	Según cartera topografica	
K 04+480	K 04+490			41.040		399.24	Agosto 2025 a Origen	Según cartera topografica	
K 04+490	K 04+500			43.429		422.35	Agosto 2025 a Origen	Según cartera topografica	
K 04+500	K 04+510			43.309		433.69	Agosto 2025 a Origen	Según cartera topografica	
K 04+510	K 04+520			44.149		437.29	Agosto 2025 a Origen	Según cartera topografica	
K 04+520	K 04+530			44.495		443.22	Agosto 2025 a Origen	Según cartera topografica	
K 04+530	K 04+540			44.267		443.81	Agosto 2025 a Origen	Según cartera topografica	
K 04+540	K 04+550			45.395		448.31	Agosto 2025 a Origen	Según cartera topografica	
K 04+550	K 04+560			44.292		448.44	Agosto 2025 a Origen	Según cartera topografica	
K 04+560	K 04+570			44.084		441.88	Agosto 2025 a Origen	Según cartera topografica	
K 04+570	K 04+580			45.994		450.39	Agosto 2025 a Origen	Según cartera topografica	
K 04+580	K 04+590			46.110		460.52	Agosto 2025 a Origen	Según cartera topografica	
K 04+590	K 04+600			42.404		442.57	Agosto 2025 a Origen	Según cartera topografica	
K 04+600	K 04+610			44.866		436.35	Agosto 2025 a Origen	Según cartera topografica	
K 04+610	K 04+620			43.574		442.20	Agosto 2025 a Origen	Según cartera topografica	
K 04+620	K 04+630			41.995		427.85	Agosto 2025 a Origen	Según cartera topografica	
K 04+630	K 04+640			39.173		405.84	Agosto 2025 a Origen	Según cartera topografica	
K 04+640	K 04+650			37.532		383.53	Agosto 2025 a Origen	Según cartera topografica	
K 04+650	K 04+660			35.924		367.28	Agosto 2025 a Origen	Según cartera topografica	
K 04+660	K 04+670			31.275		336.00	Agosto 2025 a Origen	Según cartera topografica	
K 04+670	K 04+680			30.219		307.47	Agosto 2025 a Origen	Según cartera topografica	
K 04+680	K 04+690			27.649		289.34	Agosto 2025 a Origen	Según cartera topografica	
K 04+690	K 04+700			31.876		297.63	Agosto 2025 a Origen	Según cartera topografica	
K 04+700	K 04+710			34.806		333.41	Agosto 2025 a Origen	Según cartera topografica	
K 04+710	K 04+720			31.973		333.90	Agosto 2025 a Origen	Según cartera topografica	
K 04+720	K 04+730			39.905		359.39	Agosto 2025 a Origen	Según cartera topografica	
K 04+730	K 04+740			35.458		376.82	Agosto 2025 a Origen	Según cartera topografica	
K 04+740	K 04+750			25.434		304.46	Agosto 2025 a Origen	Según cartera topografica	
K 04+750	K 04+760			31.264		283.49	Agosto 2025 a Origen	Según cartera topografica	
K 04+760	K 04+770			34.250		327.57	Agosto 2025 a Origen	Según cartera topografica	
K 04+770	K 04+780			40.179		372.15	Agosto 2025 a Origen	Según cartera topografica	
K 04+780	K 04+790			37.639		389.09	Agosto 2025 a Origen	Según cartera topografica	
K 04+790	K 04+800			40.723		391.81	Agosto 2025 a Origen	Según cartera topografica	
K 04+800	K 04+810			39.501		401.12	Agosto 2025 a Origen	Según cartera topografica	
K 04+810	K 04+820			38.029		387.65	Agosto 2025 a Origen	Según cartera topografica	
K 04+820	K 04+830			38.644		383.37	Agosto 2025 a Origen	Según cartera topografica	
K 04+830	K 04+840			37.863		382.54	Agosto 2025 a Origen	Según cartera topografica	
K 04+840	K 04+850			39.505		386.84	Agosto 2025 a Origen	Según cartera topografica	
K 04+850	K 04+860			34.691		370.98	Agosto 2025 a Origen	Según cartera topografica	
K 04+860	K 04+870			33.590		341.41	Agosto 2025 a Origen	Según cartera topografica	
K 04+870	K 04+880			34.030		338.10	Agosto 2025 a Origen	Según cartera topografica	
K 04+880	K 04+890			30.317		321.74	Agosto 2025 a Origen	Según cartera topografica	
K 04+890	K 04+900			36.228		332.73	Agosto 2025 a Origen	Según cartera topografica	
K 04+900	K 04+910			36.363		362.96	Agosto 2025 a Origen	Según cartera topografica	
K 04+910	K 04+920			32.920		346.42	Agosto 2025 a Origen	Según cartera topografica	
K 04+920	K 04+930			35.044		339.82	Agosto 2025 a Origen	Según cartera topografica	
K 04+930	K 04+940			36.691		358.68	Agosto 2025 a Origen	Según cartera topografica	
K 04+940	K 04+950			38.139		374.15	Agosto 2025 a Origen	Según cartera topografica	
K 04+950	K 04+960			37.431		377.85	Agosto 2025 a Origen	Según cartera topografica	
K 04+960	K 04+970			35.340		363.86	Agosto 2025 a Origen	Según cartera topografica	
K 04+970	K 04+980			35.323		353.32	Agosto 2025 a Origen	Según cartera topografica	
K 04+980	K 04+990			38.481		369.02	Agosto 2025 a Origen	Según cartera topografica	
K 04+990	K 05+000			34.316		363.99	Agosto 2025 a Origen	Según cartera topografica	
K 05+000	K 05+010			36.418		353.67	Agosto 2025 a Origen	Según cartera topografica	
K 05+010	K 05+020			40.208		383.13	Agosto 2025 a Origen	Según cartera topografica	
K 05+020	K 05+030			36.916		385.62	Agosto 2025 a Origen	Según cartera topografica	
K 05+030	K 05+040			43.241		400.79	Agosto 2025 a Origen	Según cartera topografica	
K 05+040	K 05+050			49.896		465.69	Agosto 2025 a Origen	Según cartera topografica	
K 05+050	K 05+060			51.820		508.58	Agosto 2025 a Origen	Según cartera topografica	
K 05+060	K 05+070			55.569		536.95	Agosto 2025 a Origen	Según cartera topografica	
K 05+070	K 05+080			59.002		572.86	Agosto 2025 a Origen	Según cartera topografica	
K 05+080	K 05+090			59.483		592.43	Agosto 2025 a Origen	Según cartera topografica	
K 05+090	K 05+100			62.003		607.43	Agosto 2025 a Origen	Según cartera topografica	
K 05+100	K 05+110			63.560		627.82	Agosto 2025 a Origen	Según cartera topografica	
K 05+110	K 05+120			65.682		646.21	Agosto 2025 a Origen	Según cartera topografica	
K 05+120	K 05+130			64.655		651.69	Agosto 2025 a Origen	Según cartera topografica	
K 05+130	K 05+140			67.799		662.27	Agosto 2025 a Origen	Según cartera topografica	
K 05+140	K 05+150			62.833		653.16	Agosto 2025 a Origen	Según cartera topografica	
K 05+150	K 05+160			86.073		744.53	Agosto 2025 a Origen	Según cartera topografica	
K 05+160	K 05+170			29.090		575.82	Agosto 2025 a Origen	Según cartera topografica	
K 05+170	K 05+180			64.007		465.49	Agosto 2025 a Origen	Según cartera topografica	
K 05+180	K 05+190			60.590		622.99	Agosto 2025 a Origen	Según cartera topografica	
K 05+190	K 05+200			54.143		573.67	Agosto 2025 a Origen	Según cartera topografica	
K 05+200	K 05+210			53.518		538.31	Agosto 2025 a Origen	Según cartera topografica	
K 05+210	K 05+220			56.312		549.15	Agosto 2025 a Origen	Según cartera topografica	
K 05+220	K 05+230			62.566		594.39	Agosto 2025 a Origen	Según cartera topografica	
K 05+230	K 05+240			64.432		634.99	Agosto 2025 a Origen	Según cartera topografica	
K 05+240	K 05+250			61.238		628.35	Agosto 2025 a Origen	Según cartera topografica	
K 05+250	K 05+260			64.514		628.76	Agosto 2025 a Origen	Según cartera topografica	
K 05+260	K 05+270			49.593		570.54	Agosto 2025 a Origen	Según cartera topografica	
K 05+270	K 05+280			47.473		485.33	Agosto 2025 a Origen	Según cartera topografica	
K 05+280	K 05+290			47.504		474.89	Agosto 2025 a Origen	Según cartera topografica	
K 05+290	K 05+300			47.479		474.92	Agosto 2025 a Origen	Según cartera topografica	
K 05+300	K 05+310			45.262		463.70	Agosto 2025 a Origen	Según cartera topografica	
K 05+310	K 05+320			42.867		440.64	Agosto 2025 a Origen	Según cartera topografica	
K 05+320	K 05+330			41.382		421.25	Agosto 2025 a Origen	Según cartera topografica	
K 05+330	K 05+340			40.695		410.39	Agosto 2025 a Origen	Según cartera topografica	
K 05+340	K 05+350			38.170		394.33	Agosto 2025 a Origen	Según cartera topografica	
K 05+350	K 05+360			32.890		355.30	Agosto 2025 a Origen	Según cartera topografica	
K 05+360	K 05+370			30.419		316.55	Agosto 2025 a Origen	Según cartera topografica	
K 05+370	K 05+380			29.083		297.51	Agosto 2025 a Origen	Según cartera topografica	
K 05+380	K 05+390			29.354		292.19	Agosto 2025 a Origen	Según cartera topografica	
K 05+390	K 05+400			29.822		295.88	Agosto 2025 a Origen	Según cartera topografica	
K 05+400	K 05+410			26.828		283.25	Agosto 2025 a Origen	Según cartera topografica	

ITEM		DESCRIPCIÓN				UNIDAD	CANTIDAD ANTERIOR	EN ESTA ACTA	CANTIDAD ACUMULADA
220.1P		Material para Terraplen				M3	312,466.00	21.00	312,487.00
KM INICIAL	KM FINAL	CARRIL	LONGITUD (m)	ANCHO (m)	ESPESOR (m)	VOLUMEN (m3)	FECHA	DESCRIPCIÓN	
K 05+410	K 05+420			23.722		252.75	Agosto 2025 a Origen	Según cartera topografica	
K 05+420	K 05+430			24.319		240.21	Agosto 2025 a Origen	Según cartera topografica	
K 05+430	K 05+440			25.057		246.88	Agosto 2025 a Origen	Según cartera topografica	
K 05+440	K 05+450			24.963		250.10	Agosto 2025 a Origen	Según cartera topografica	
K 05+450	K 05+460			25.696		253.30	Agosto 2025 a Origen	Según cartera topografica	
K 05+460	K 05+470			24.328		250.12	Agosto 2025 a Origen	Según cartera topografica	
K 05+470	K 05+480			25.305		248.17	Agosto 2025 a Origen	Según cartera topografica	
K 05+480	K 05+490			27.128		262.17	Agosto 2025 a Origen	Según cartera topografica	
K 05+490	K 05+500			29.355		282.42	Agosto 2025 a Origen	Según cartera topografica	
K 05+500	K 05+510			31.760		305.58	Agosto 2025 a Origen	Según cartera topografica	
K 05+510	K 05+520			42.629		371.95	Agosto 2025 a Origen	Según cartera topografica	
K 05+520	K 05+530			59.360		509.95	Agosto 2025 a Origen	Según cartera topografica	
K 05+530	K 05+540			82.954		711.57	Agosto 2025 a Origen	Según cartera topografica	
K 05+540	K 05+550			106.466		947.10	Agosto 2025 a Origen	Según cartera topografica	
K 05+550	K 05+560			123.617		1,150.42	Agosto 2025 a Origen	Según cartera topografica	
K 05+560	K 05+570			127.428		1,255.23	Agosto 2025 a Origen	Según cartera topografica	
K 05+570	K 05+580			112.102		1,197.65	Agosto 2025 a Origen	Según cartera topografica	
K 05+580	K 05+590			97.498		1,048.00	Agosto 2025 a Origen	Según cartera topografica	
K 05+590	K 05+600			82.494		899.96	Agosto 2025 a Origen	Según cartera topografica	
K 05+600	K 05+610			63.869		731.82	Agosto 2025 a Origen	Según cartera topografica	
K 05+610	K 05+620			46.948		554.09	Agosto 2025 a Origen	Según cartera topografica	
K 05+620	K 05+630			44.329		456.39	Agosto 2025 a Origen	Según cartera topografica	
K 05+630	K 05+640			43.445		438.87	Agosto 2025 a Origen	Según cartera topografica	
K 05+640	K 05+650			41.771		426.08	Agosto 2025 a Origen	Según cartera topografica	
K 05+650	K 05+660			50.177		459.74	Agosto 2025 a Origen	Según cartera topografica	
K 05+660	K 05+670			48.299		492.38	Agosto 2025 a Origen	Según cartera topografica	
K 05+670	K 05+680			47.592		479.46	Agosto 2025 a Origen	Según cartera topografica	
K 05+680	K 05+690			48.678		481.35	Agosto 2025 a Origen	Según cartera topografica	
K 05+690	K 05+700			47.014		478.46	Agosto 2025 a Origen	Según cartera topografica	
K 05+700	K 05+710			43.726		453.70	Agosto 2025 a Origen	Según cartera topografica	
K 05+710	K 05+720			43.066		433.96	Agosto 2025 a Origen	Según cartera topografica	
K 05+720	K 05+730			43.549		433.08	Agosto 2025 a Origen	Según cartera topografica	
K 05+730	K 05+740			42.204		428.77	Agosto 2025 a Origen	Según cartera topografica	
K 05+740	K 05+750			40.730		414.67	Agosto 2025 a Origen	Según cartera topografica	
K 05+750	K 05+760			38.565		396.48	Agosto 2025 a Origen	Según cartera topografica	
K 05+760	K 05+770			39.151		388.58	Agosto 2025 a Origen	Según cartera topografica	
K 05+770	K 05+780			39.462		393.07	Agosto 2025 a Origen	Según cartera topografica	
K 05+780	K 05+790			42.298		408.80	Agosto 2025 a Origen	Según cartera topografica	
K 05+790	K 05+800			42.528		424.13	Agosto 2025 a Origen	Según cartera topografica	
K 05+800	K 05+810			40.018		412.73	Agosto 2025 a Origen	Según cartera topografica	
K 05+810	K 05+820			41.322		406.70	Agosto 2025 a Origen	Según cartera topografica	
K 05+820	K 05+830			43.034		421.78	Agosto 2025 a Origen	Según cartera topografica	
K 05+830	K 05+840			45.310		441.72	Agosto 2025 a Origen	Según cartera topografica	
K 05+840	K 05+850			47.825		465.68	Agosto 2025 a Origen	Según cartera topografica	
K 05+850	K 05+860			49.506		486.66	Agosto 2025 a Origen	Según cartera topografica	
K 05+860	K 05+870			54.546		520.26	Agosto 2025 a Origen	Según cartera topografica	
K 05+870	K 05+880			49.887		522.17	Agosto 2025 a Origen	Según cartera topografica	
K 05+880	K 05+890			46.587		482.37	Agosto 2025 a Origen	Según cartera topografica	
K 05+890	K 05+900			41.833		442.10	Agosto 2025 a Origen	Según cartera topografica	
K 05+900	K 05+910			43.101		424.67	Agosto 2025 a Origen	Según cartera topografica	
K 05+910	K 05+920			43.637		433.69	Agosto 2025 a Origen	Según cartera topografica	
K 05+920	K 05+930			44.474		440.56	Agosto 2025 a Origen	Según cartera topografica	
K 05+930	K 05+940			43.394		439.34	Agosto 2025 a Origen	Según cartera topografica	
K 05+940	K 05+950			41.115		422.54	Agosto 2025 a Origen	Según cartera topografica	
K 05+950	K 05+960			39.908		405.11	Agosto 2025 a Origen	Según cartera topografica	
K 05+960	K 05+970			37.381		386.45	Agosto 2025 a Origen	Según cartera topografica	
K 05+970	K 05+980			34.666		360.24	Agosto 2025 a Origen	Según cartera topografica	
K 05+980	K 05+990			31.412		330.39	Agosto 2025 a Origen	Según cartera topografica	
K 05+990	K 06+000			36.621		340.17	Agosto 2025 a Origen	Según cartera topografica	
K 06+000	K 06+010			33.426		350.24	Agosto 2025 a Origen	Según cartera topografica	
K 06+010	K 06+020			28.799		311.13	Agosto 2025 a Origen	Según cartera topografica	
K 06+020	K 06+030			32.021		304.10	Agosto 2025 a Origen	Según cartera topografica	
K 06+030	K 06+040			33.834		329.28	Agosto 2025 a Origen	Según cartera topografica	
K 06+040	K 06+050			35.752		347.93	Agosto 2025 a Origen	Según cartera topografica	
K 06+050	K 06+060			35.324		355.38	Agosto 2025 a Origen	Según cartera topografica	
K 06+060	K 06+070			36.463		358.94	Agosto 2025 a Origen	Según cartera topografica	
K 06+070	K 06+080			37.873		371.68	Agosto 2025 a Origen	Según cartera topografica	
K 06+080	K 06+090			34.700		362.87	Agosto 2025 a Origen	Según cartera topografica	
K 06+090	K 06+100			35.657		351.79	Agosto 2025 a Origen	Según cartera topografica	
K 06+100	K 06+110			42.659		391.58	Agosto 2025 a Origen	Según cartera topografica	
K 06+110	K 06+120			45.711		441.85	Agosto 2025 a Origen	Según cartera topografica	
K 06+120	K 06+130			33.169		394.40	Agosto 2025 a Origen	Según cartera topografica	
K 06+130	K 06+140			37.152		351.61	Agosto 2025 a Origen	Según cartera topografica	
K 06+140	K 06+150			37.792		374.72	Agosto 2025 a Origen	Según cartera topografica	
K 06+150	K 06+160			36.615		372.04	Agosto 2025 a Origen	Según cartera topografica	
K 06+160	K 06+170			35.853		362.34	Agosto 2025 a Origen	Según cartera topografica	
K 06+170	K 06+180			32.614		342.34	Agosto 2025 a Origen	Según cartera topografica	
K 06+180	K 06+190			34.956		337.85	Agosto 2025 a Origen	Según cartera topografica	
K 06+190	K 06+200			35.833		353.95	Agosto 2025 a Origen	Según cartera topografica	
K 06+200	K 06+210			36.963		363.98	Agosto 2025 a Origen	Según cartera topografica	
K 06+210	K 06+220			33.862		354.13	Agosto 2025 a Origen	Según cartera topografica	
K 06+220	K 06+230			32.645		332.54	Agosto 2025 a Origen	Según cartera topografica	
K 06+230	K 06+240			28.190		304.18	Agosto 2025 a Origen	Según cartera topografica	
K 06+240	K 06+250			28.985		285.88	Agosto 2025 a Origen	Según cartera topografica	
K 06+250	K 06+260			33.969		314.77	Agosto 2025 a Origen	Según cartera topografica	
K 06+260	K 06+270			36.143		350.56	Agosto 2025 a Origen	Según cartera topografica	
K 06+270	K 06+280			35.352		357.48	Agosto 2025 a Origen	Según cartera topografica	
K 06+280	K 06+290			36.265		358.09	Agosto 2025 a Origen	Según cartera topografica	
K 06+290	K 06+300			36.679		364.72	Agosto 2025 a Origen	Según cartera topografica	
K 06+300	K 06+310			41.196		389.38	Agosto 2025 a Origen	Según cartera topografica	
K 06+310	K 06+320			44.271		427.34	Agosto 2025 a Origen	Según cartera topografica	
K 06+320	K 06+330			61.376		528.24	Agosto 2025 a Origen	Según cartera topografica	
K 06+330	K 06+340			48.153		547.65	Agosto 2025 a Origen	Según cartera topografica	
K 06+340	K 06+350			46.503		473.28	Agosto 2025 a Origen	Según cartera topografica	
K 06+350	K 06+360			48.944		477.24	Agosto 2025 a Origen	Según cartera topografica	
K 06+360	K 06+370			48.820		488.82	Agosto 2025 a Origen	Según cartera topografica	
K 06+370	K 06+380			49.954		493.87	Agosto 2025 a Origen	Según cartera topografica	
K 06+380	K 06+390			53.828		518.91	Agosto 2025 a Origen	Según cartera topografica	
K 06+390	K 06+400			54.717		542.73	Agosto 2025 a Origen	Según cartera topografica	
K 06+400	K 06+410			53.283		540.00	Agosto 2025 a Origen	Según cartera topografica	

ITEM		DESCRIPCIÓN				UNIDAD	CANTIDAD ANTERIOR	EN ESTA ACTA	CANTIDAD ACUMULADA
220.1P		Material para Terraplen				M3	312,466.00	21.00	312,487.00
KM INICIAL	KM FINAL	CARRIL	LONGITUD (m)	ANCHO (m)	ESPESOR (m)	VOLUMEN (m3)	FECHA	DESCRIPCIÓN	
K 06+410	K 06+420			55.001		541.42	Agosto 2025 a Origen	Según cartera topografica	
K 06+420	K 06+430			54.630		548.16	Agosto 2025 a Origen	Según cartera topografica	
K 06+430	K 06+440			56.203		554.17	Agosto 2025 a Origen	Según cartera topografica	
K 06+440	K 06+450			59.885		580.44	Agosto 2025 a Origen	Según cartera topografica	
K 06+450	K 06+460			57.180		585.33	Agosto 2025 a Origen	Según cartera topografica	
K 06+460	K 06+470			59.041		581.11	Agosto 2025 a Origen	Según cartera topografica	
K 06+470	K 06+480			58.603		588.22	Agosto 2025 a Origen	Según cartera topografica	
K 06+480	K 06+490			62.152		603.78	Agosto 2025 a Origen	Según cartera topografica	
K 06+490	K 06+500			61.645		618.99	Agosto 2025 a Origen	Según cartera topografica	
K 06+500	K 06+510			60.883		612.64	Agosto 2025 a Origen	Según cartera topografica	
K 06+510	K 06+520			62.437		616.60	Agosto 2025 a Origen	Según cartera topografica	
K 06+520	K 06+530			62.926		626.82	Agosto 2025 a Origen	Según cartera topografica	
K 06+530	K 06+540			64.591		637.59	Agosto 2025 a Origen	Según cartera topografica	
K 06+540	K 06+550			63.653		641.22	Agosto 2025 a Origen	Según cartera topografica	
K 06+550	K 06+560			64.198		639.26	Agosto 2025 a Origen	Según cartera topografica	
K 06+560	K 06+570			60.314		622.56	Agosto 2025 a Origen	Según cartera topografica	
K 06+570	K 06+580			62.829		615.72	Agosto 2025 a Origen	Según cartera topografica	
K 06+580	K 06+590			58.443		606.36	Agosto 2025 a Origen	Según cartera topografica	
K 06+590	K 06+600			55.420		569.32	Agosto 2025 a Origen	Según cartera topografica	
K 06+600	K 06+610			51.188		533.04	Agosto 2025 a Origen	Según cartera topografica	
K 06+610	K 06+620			45.436		241.56	Agosto 2025 a Origen	Según cartera topografica	
K 06+560	K 06+570			1.162		5.81	Agosto 2025 a Origen	Según cartera topografica Aguja tercer carril	
K 06+570	K 06+580			3.914		25.38	Agosto 2025 a Origen	Según cartera topografica Aguja tercer carril	
K 06+580	K 06+590			7.793		58.54	Agosto 2025 a Origen	Según cartera topografica Aguja tercer carril	
K 06+590	K 06+600			11.920		98.57	Agosto 2025 a Origen	Según cartera topografica Aguja tercer carril	
K 06+600	K 06+610			16.043		139.82	Agosto 2025 a Origen	Según cartera topografica Aguja tercer carril	
K 00+000	K 00+010			8.717		129.72	Agosto 2025 a Origen	Según cartera topografica Conectante 90 Grados	
K 00+010	K 00+020			9.129		89.23	Agosto 2025 a Origen	Según cartera topografica Conectante 90 Grados	
K 00+020	K 00+030			9.359		92.44	Agosto 2025 a Origen	Según cartera topografica Conectante 90 Grados	
K 00+030	K 00+040			8.071		87.15	Agosto 2025 a Origen	Según cartera topografica Conectante 90 Grados	
K 00+040	K 00+050			7.612		78.42	Agosto 2025 a Origen	Según cartera topografica Conectante 90 Grados	
K 00+050	K 00+060			7.016		73.14	Agosto 2025 a Origen	Según cartera topografica Conectante 90 Grados	
K 00+060	K 00+070			9.668		83.42	Agosto 2025 a Origen	Según cartera topografica Conectante 90 Grados	
K 00+070	K 00+080			8.361		90.15	Agosto 2025 a Origen	Según cartera topografica Conectante 90 Grados	
K 00+080	K 00+090			11.083		97.22	Agosto 2025 a Origen	Según cartera topografica Conectante 90 Grados	
K 00+090	K 00+100			10.488		107.86	Agosto 2025 a Origen	Según cartera topografica Conectante 90 Grados	
K 00+100	K 00+110			14.038		122.63	Agosto 2025 a Origen	Según cartera topografica Conectante 90 Grados	
K 00+110	K 00+120			16.271		151.55	Agosto 2025 a Origen	Según cartera topografica Conectante 90 Grados	
K 00+120	K 00+130			21.942		191.07	Agosto 2025 a Origen	Según cartera topografica Conectante 90 Grados	
K 00+130	K 00+140			19.663		208.03	Agosto 2025 a Origen	Según cartera topografica Conectante 90 Grados	
K 00+140	K 00+150			22.083		208.73	Agosto 2025 a Origen	Según cartera topografica Conectante 90 Grados	
K 00+150	K 00+160			24.135		231.09	Agosto 2025 a Origen	Según cartera topografica Conectante 90 Grados	
K 00+160	K 00+170			22.383		232.59	Agosto 2025 a Origen	Según cartera topografica Conectante 90 Grados	
K 00+170	K 00+180			21.551		219.67	Agosto 2025 a Origen	Según cartera topografica Conectante 90 Grados	
K 00+180	K 00+190			22.074		218.13	Agosto 2025 a Origen	Según cartera topografica Conectante 90 Grados	
K 00+190	K 00+200			23.616		228.45	Agosto 2025 a Origen	Según cartera topografica Conectante 90 Grados	
K 00+200	K 00+210			28.468		260.42	Agosto 2025 a Origen	Según cartera topografica Conectante 90 Grados	
K 00+210	K 00+220			30.693		295.81	Agosto 2025 a Origen	Según cartera topografica Conectante 90 Grados	
K 00+220	K 00+230			26.242		284.68	Agosto 2025 a Origen	Según cartera topografica Conectante 90 Grados	
K 00+230	K 00+240			32.153		291.98	Agosto 2025 a Origen	Según cartera topografica Conectante 90 Grados	
K 00+240	K 00+250			32.492		323.23	Agosto 2025 a Origen	Según cartera topografica Conectante 90 Grados	
K 00+250	K 00+260			32.449		324.71	Agosto 2025 a Origen	Según cartera topografica Conectante 90 Grados	
K 00+260	K 00+270			24.528		284.89	Agosto 2025 a Origen	Según cartera topografica Conectante 90 Grados	
K 00+270	K 00+280			25.344		249.36	Agosto 2025 a Origen	Según cartera topografica Conectante 90 Grados	
K 00+280	K 00+290			31.307		283.26	Agosto 2025 a Origen	Según cartera topografica Conectante 90 Grados	
K 00+290	K 00+300			28.855		300.81	Agosto 2025 a Origen	Según cartera topografica Conectante 90 Grados	
K 00+300	K 00+310			28.380		286.18	Agosto 2025 a Origen	Según cartera topografica Conectante 90 Grados	
K 00+310	K 00+320			32.153		302.67	Agosto 2025 a Origen	Según cartera topografica Conectante 90 Grados	
K 00+320	K 00+330			28.316		302.35	Agosto 2025 a Origen	Según cartera topografica Conectante 90 Grados	
K 00+330	K 00+340			31.685		300.01	Agosto 2025 a Origen	Según cartera topografica Conectante 90 Grados	
K 00+340	K 00+350			41.424		365.55	Agosto 2025 a Origen	Según cartera topografica Conectante 90 Grados	
K 00+350	K 00+360			41.787		416.06	Agosto 2025 a Origen	Según cartera topografica Conectante 90 Grados	
K 00+360	K 00+370			39.645		407.16	Agosto 2025 a Origen	Según cartera topografica Conectante 90 Grados	
K 00+370	K 00+380			42.477		410.61	Agosto 2025 a Origen	Según cartera topografica Conectante 90 Grados	
K 00+380	K 00+390			40.872		416.75	Agosto 2025 a Origen	Según cartera topografica Conectante 90 Grados	
K 00+390	K 00+400			43.028		419.50	Agosto 2025 a Origen	Según cartera topografica Conectante 90 Grados	
K 00+400	K 00+410			44.462		437.45	Agosto 2025 a Origen	Según cartera topografica Conectante 90 Grados	
K 00+410	K 00+420			48.832		466.47	Agosto 2025 a Origen	Según cartera topografica Conectante 90 Grados	
K 00+420	K 00+430			45.488		471.60	Agosto 2025 a Origen	Según cartera topografica Conectante 90 Grados	
K 00+430	K 00+440			51.118		241.52	Agosto 2025 a Origen	Según cartera topografica Conectante 90 Grados	
K 06+610	K 06+610			23.004		392.12	Agosto 2025 a Origen	Según cartera topografica Conectante 90 Grados Aguja tercer carril	
K 06+610	K 06+620			24.405		237.05	Agosto 2025 a Origen	Según cartera topografica Conectante 90 Grados Aguja tercer carril	
K 06+620	K 06+630			27.324		258.65	Agosto 2025 a Origen	Según cartera topografica Conectante 90 Grados Aguja tercer carril	
K 06+630	K 06+640			29.550		284.37	Agosto 2025 a Origen	Según cartera topografica Conectante 90 Grados Aguja tercer carril	
K 06+640	K 06+650			29.506		295.28	Agosto 2025 a Origen	Según cartera topografica Conectante 90 Grados Aguja tercer carril	
K 06+650	K 06+660			30.411		299.59	Agosto 2025 a Origen	Según cartera topografica Conectante 90 Grados Aguja tercer carril	
K 06+660	K 06+670			29.323		298.67	Agosto 2025 a Origen	Según cartera topografica Conectante 90 Grados Aguja tercer carril	
K 06+670	K 06+680			27.008		281.66	Agosto 2025 a Origen	Según cartera topografica Conectante 90 Grados Aguja tercer carril	
K 06+680	K 06+690			27.085		270.47	Agosto 2025 a Origen	Según cartera topografica Conectante 90 Grados Aguja tercer carril	
K 06+690	K 06+700			11.609		193.47	Agosto 2025 a Origen	Según cartera topografica Conectante 90 Grados Aguja tercer carril	
K 00+000	K 00+010						Agosto 2025 a Origen	Según cartera topografica Retorno K5+300	
K 00+010	K 00+020						Agosto 2025 a Origen	Según cartera topografica Retorno K5+300	
K 00+020	K 00+030			3.778		56.67	Agosto 2025 a Origen	Según cartera topografica Retorno K5+300	
K 00+030	K 00+040			5.651		47.15	Agosto 2025 a Origen	Según cartera topografica Retorno K5+300	
K 00+040	K 00+050			5.518		55.85	Agosto 2025 a Origen	Según cartera topografica Retorno K5+300	
K 00+050	K 00+060			5.754		56.36	Agosto 2025 a Origen	Según cartera topografica Retorno K5+300	
K 00+060	K 00+070			5.936		58.45	Agosto 2025 a Origen	Según cartera topografica Retorno K5+300	
K 00+070	K 00+080			5.602		57.69	Agosto 2025 a Origen	Según cartera topografica Retorno K5+300	
K 00+080	K 00+090			7.935		67.69	Agosto 2025 a Origen	Según cartera topografica Retorno K5+300	
K 00+090	K 00+100			6.462		71.99	Agosto 2025 a Origen	Según cartera topografica Retorno K5+300	
K 00+100	K 00+110			5.313		58.88	Agosto 2025 a Origen	Según cartera topografica Retorno K5+300	
K 00+110	K 00+120			8.607		69.60	Agosto 2025 a Origen	Según cartera topografica Retorno K5+300	
K 00+120	K 00+130			13.793		112.00	Agosto 2025 a Origen	Según cartera topografica Retorno K5+300	
K 00+130	K 00+140			13.906		138.50	Agosto 2025 a Origen	Según cartera topografica Retorno K5+300	
K 00+140	K 00+150			19.721		168.14	Agosto 2025 a Origen	Según cartera topografica Retorno K5+300	
K 00+150	K 00+160			20.286		200.04	Agosto 2025 a Origen	Según cartera topografica Retorno K5+300	

ITEM		DESCRIPCIÓN				UNIDAD	CANTIDAD ANTERIOR	EN ESTA ACTA	CANTIDAD ACUMULADA
220.1P		Material para Terraplen				M3	312,466.00	21.00	312,487.00
KM INICIAL	KM FINAL	CARRIL	LONGITUD (m)	ANCHO (m)	ESPESOR (m)	VOLUMEN (m3)	FECHA	DESCRIPCIÓN	
K 00+160	K 00+170			14.625		174.56	Agosto 2025 a Origen	Según cartera topografica Retorno K5+300	
K 00+170	K 00+180			21.018		178.22	Agosto 2025 a Origen	Según cartera topografica Retorno K5+300	
K 00+180	K 00+190			21.130		210.74	Agosto 2025 a Origen	Según cartera topografica Retorno K5+300	
K 00+190	K 00+200			20.878		210.04	Agosto 2025 a Origen	Según cartera topografica Retorno K5+300	
K 00+200	K 00+210			22.606		217.42	Agosto 2025 a Origen	Según cartera topografica Retorno K5+300	
K 00+210	K 00+216			0.000		67.82	Agosto 2025 a Origen	Según cartera topografica Retorno K5+300	
K 00+000	K 00+010			7.054		73.86	Agosto 2025 a Origen	Según cartera topografica -retorno 4+200	
K 00+010	K 00+020			5.356		62.05	Agosto 2025 a Origen	Según cartera topografica -retorno 4+200	
K 00+020	K 00+030			6.299		58.28	Agosto 2025 a Origen	Según cartera topografica -retorno 4+200	
K 00+030	K 00+040			6.364		63.32	Agosto 2025 a Origen	Según cartera topografica -retorno 4+200	
K 00+040	K 00+050			36.256		213.10	Agosto 2025 a Origen	Según cartera topografica -retorno 4+200	
K 00+050	K 00+060			35.187		357.22	Agosto 2025 a Origen	Según cartera topografica -retorno 4+200	
K 00+060	K 00+070			25.212		302.00	Agosto 2025 a Origen	Según cartera topografica -retorno 4+200	
K 00+070	K 00+080			22.215		237.14	Agosto 2025 a Origen	Según cartera topografica -retorno 4+200	
K 00+080	K 00+090			16.750		194.83	Agosto 2025 a Origen	Según cartera topografica -retorno 4+200	
K 00+090	K 00+100			16.673		167.12	Agosto 2025 a Origen	Según cartera topografica -retorno 4+200	
K 00+100	K 00+110			12.695		146.84	Agosto 2025 a Origen	Según cartera topografica -retorno 4+200	
K 00+110	K 00+120			9.738		112.17	Agosto 2025 a Origen	Según cartera topografica -retorno 4+200	
K 00+120	K 00+130			10.625		101.82	Agosto 2025 a Origen	Según cartera topografica -retorno 4+200	
K 00+130	K 00+140			9.600		101.13	Agosto 2025 a Origen	Según cartera topografica -retorno 4+200	
K 00+140	K 00+150			12.376		109.88	Agosto 2025 a Origen	Según cartera topografica -retorno 4+200	
K 00+150	K 00+160			11.606		119.91	Agosto 2025 a Origen	Según cartera topografica -retorno 4+200	
K 00+160	K 00+170			12.327		119.67	Agosto 2025 a Origen	Según cartera topografica -retorno 4+200	
K 00+170	K 00+180			5.818		90.73	Agosto 2025 a Origen	Según cartera topografica -retorno 4+200	
K 00+180	K 00+190			6.162		59.90	Agosto 2025 a Origen	Según cartera topografica -retorno 4+200	
K 00+190	K 00+200			6.088		61.25	Agosto 2025 a Origen	Según cartera topografica -retorno 4+200	
K 00+200	K 00+210			10.172		81.30	Agosto 2025 a Origen	Según cartera topografica -retorno 4+200	
K 00+210	K 00+220			10.099		101.36	Agosto 2025 a Origen	Según cartera topografica -retorno 4+200	
K 00+220	K 00+230			12.545		113.22	Agosto 2025 a Origen	Según cartera topografica -retorno 4+200	
K 00+230	K 00+240			22.678		176.12	Agosto 2025 a Origen	Según cartera topografica -retorno 4+200	
K 00+240	K 00+250			17.896		202.87	Agosto 2025 a Origen	Según cartera topografica -retorno 4+200	
K 00+250	K 00+260			28.247		230.72	Agosto 2025 a Origen	Según cartera topografica -retorno 4+200	
K 00+260	K 00+270			28.660		284.54	Agosto 2025 a Origen	Según cartera topografica -retorno 4+200	
K 00+270	K 00+280			27.790		282.25	Agosto 2025 a Origen	Según cartera topografica -retorno 4+200	
K 00+280	K 00+290			25.237		265.14	Agosto 2025 a Origen	Según cartera topografica -retorno 4+200	
K 00+290	K 00+300			20.633		229.35	Agosto 2025 a Origen	Según cartera topografica -retorno 4+200	
K 00+300	K 00+310			14.748		176.91	Agosto 2025 a Origen	Según cartera topografica -retorno 4+200	
K 00+310	K 00+320			14.470		146.09	Agosto 2025 a Origen	Según cartera topografica -retorno 4+200	
K 00+320	K 00+330			14.217		143.44	Agosto 2025 a Origen	Según cartera topografica -retorno 4+200	
K 00+330	K 00+340			11.309		127.63	Agosto 2025 a Origen	Según cartera topografica -retorno 4+200	
K 00+000	K 00+010			12.698		147.67	Agosto 2025 a Origen	Según cartera topografica -Acceso Occidental Calle 8	
K 00+010	K 00+020			16.186		144.42	Agosto 2025 a Origen	Según cartera topografica -Acceso Occidental Calle 8	
K 00+020	K 00+030			36.608		263.97	Agosto 2025 a Origen	Según cartera topografica -Acceso Occidental Calle 8	
K 00+030	K 00+040			31.700		341.54	Agosto 2025 a Origen	Según cartera topografica -Acceso Occidental Calle 8	
K 00+040	K 00+050			25.481		285.91	Agosto 2025 a Origen	Según cartera topografica -Acceso Occidental Calle 8	
K 00+050	K 00+060			27.864		266.73	Agosto 2025 a Origen	Según cartera topografica -Acceso Occidental Calle 8	
K 00+060	K 00+070			22.043		249.54	Agosto 2025 a Origen	Según cartera topografica -Acceso Occidental Calle 8	
K 00+070	K 00+080			14.642		183.43	Agosto 2025 a Origen	Según cartera topografica -Acceso Occidental Calle 8	
K 00+080	K 00+090			8.573		116.08	Agosto 2025 a Origen	Según cartera topografica -Acceso Occidental Calle 8	
K 00+090	K 00+100			5.576		70.75	Agosto 2025 a Origen	Según cartera topografica -Acceso Occidental Calle 8	
K 00+063	K 00+064			0.340		0.31	Agosto 2025 a Origen	Según cartera topografica - paradero acceso glorieta occidente calle 8	
K 00+064	K 00+066			0.455		0.80	Agosto 2025 a Origen	Según cartera topografica - paradero acceso glorieta occidente calle 8	
K 00+066	K 00+068			0.552		1.01	Agosto 2025 a Origen	Según cartera topografica - paradero acceso glorieta occidente calle 8	
K 00+068	K 00+070			0.651		1.20	Agosto 2025 a Origen	Según cartera topografica - paradero acceso glorieta occidente calle 8	
K 00+070	K 00+072			0.751		1.40	Agosto 2025 a Origen	Según cartera topografica - paradero acceso glorieta occidente calle 8	
K 00+072	K 00+074			0.852		1.60	Agosto 2025 a Origen	Según cartera topografica - paradero acceso glorieta occidente calle 8	
K 00+074	K 00+076			0.914		1.77	Agosto 2025 a Origen	Según cartera topografica - paradero acceso glorieta occidente calle 8	
K 00+076	K 00+078			0.909		1.82	Agosto 2025 a Origen	Según cartera topografica - paradero acceso glorieta occidente calle 8	
K 00+078	K 00+080			0.904		1.81	Agosto 2025 a Origen	Según cartera topografica - paradero acceso glorieta occidente calle 8	
K 00+080	K 00+082			0.899		1.80	Agosto 2025 a Origen	Según cartera topografica - paradero acceso glorieta occidente calle 8	
K 00+082	K 00+084			0.877		1.78	Agosto 2025 a Origen	Según cartera topografica - paradero acceso glorieta occidente calle 8	
K 00+084	K 00+086			0.847		1.72	Agosto 2025 a Origen	Según cartera topografica - paradero acceso glorieta occidente calle 8	
K 00+086	K 00+088			0.839		1.69	Agosto 2025 a Origen	Según cartera topografica - paradero acceso glorieta occidente calle 8	
K 00+088	K 00+090			0.746		1.59	Agosto 2025 a Origen	Según cartera topografica - paradero acceso glorieta occidente calle 8	
K 00+090	K 00+092			0.632		1.38	Agosto 2025 a Origen	Según cartera topografica - paradero acceso glorieta occidente calle 8	
K 00+092	K 00+094			0.519		1.15	Agosto 2025 a Origen	Según cartera topografica - paradero acceso glorieta occidente calle 8	
K 00+094	K 00+096			0.409		0.93	Agosto 2025 a Origen	Según cartera topografica - paradero acceso glorieta occidente calle 8	
K 00+096	K 00+098			0.302		0.71	Agosto 2025 a Origen	Según cartera topografica - paradero acceso glorieta occidente calle 8	
K 00+098	K 00+100			0.197		0.50	Agosto 2025 a Origen	Según cartera topografica - paradero acceso glorieta occidente calle 8	
K 00+140	K 00+145			11.558		41.68	Agosto 2025 a Origen	Según cartera topografica -Acceso Occidental Glorieta Calle 8	
K 00+145	K 00+150			12.813		60.93	Agosto 2025 a Origen	Según cartera topografica -Acceso Occidental Glorieta Calle 8	
K 00+150	K 00+155			21.629		86.11	Agosto 2025 a Origen	Según cartera topografica -Acceso Occidental Glorieta Calle 8	
K 00+155	K 00+160			20.372		105.00	Agosto 2025 a Origen	Según cartera topografica -Acceso Occidental Glorieta Calle 8	
K 00+160	K 00+165			18.466		97.10	Agosto 2025 a Origen	Según cartera topografica -Acceso Occidental Glorieta Calle 8	
K 00+165	K 00+170			12.307		76.93	Agosto 2025 a Origen	Según cartera topografica -Acceso Occidental Glorieta Calle 8	
K 00+170	K 00+175			5.106		43.53	Agosto 2025 a Origen	Según cartera topografica -Acceso Occidental Glorieta Calle 8	
K 00+020	K 00+030			23.190		115.95	Agosto 2025 a Origen	Según cartera topografica -Acceso Norte Calle 8	
K 00+030	K 00+040			23.656		234.23	Agosto 2025 a Origen	Según cartera topografica -Acceso Norte Calle 8	
K 00+040	K 00+050			32.308		279.82	Agosto 2025 a Origen	Según cartera topografica -Acceso Norte Calle 8	
K 00+050	K 00+060			22.673		274.91	Agosto 2025 a Origen	Según cartera topografica -Acceso Norte Calle 8	
K 00+060	K 00+070			21.080		218.77	Agosto 2025 a Origen	Según cartera topografica -Acceso Norte Calle 8	
K 00+070	K 00+080			22.208		216.44	Agosto 2025 a Origen	Según cartera topografica -Acceso Norte Calle 8	
K 00+080	K 00+090			21.518		218.63	Agosto 2025 a Origen	Según cartera topografica -Acceso Norte Calle 8	
K 00+090	K 00+100			30.886		262.02	Agosto 2025 a Origen	Según cartera topografica -Acceso Norte Calle 8	
K 00+100	K 00+110			23.861		273.74	Agosto 2025 a Origen	Según cartera topografica -Acceso Norte Calle 8	
K 00+110	K 00+120			21.761		228.11	Agosto 2025 a Origen	Según cartera topografica -Acceso Norte Calle 8	
K 00+120	K 00+130			14.139		179.50	Agosto 2025 a Origen	Según cartera topografica -Acceso Norte Calle 8	
K 00+130	K 00+140			18.831		164.85	Agosto 2025 a Origen	Según cartera topografica -Acceso Norte Calle 8	
K 00+140	K 00+150			13.631		162.31	Agosto 2025 a Origen	Según cartera topografica -Acceso Norte Calle 8	
K 00+150	K 00+160			13.491		135.61	Agosto 2025 a Origen	Según cartera topografica -Acceso Norte Calle 8	
K 00+160	K 00+170			13.373		134.32	Agosto 2025 a Origen	Según cartera topografica -Acceso Norte Calle 8	
K 00+170	K 00+180			18.448		159.11	Agosto 2025 a Origen	Según cartera topografica -Acceso Norte Calle 8	
K 00+180	K 00+190			19.327		188.88	Agosto 2025 a Origen	Según cartera topografica -Acceso Norte Calle 8	
K 00+190	K 00+200			21.142		202.35	Agosto 2025 a Origen	Según cartera topografica -Acceso Norte Calle 8	
K 00+200	K 00+210			23.496		223.19	Agosto 2025 a Origen	Según cartera topografica -Acceso Norte Calle 8	
K 00+210	K 00+220			26.240		248.68	Agosto 2025 a Origen	Según cartera topografica -Acceso Norte Calle 8	

ITEM		DESCRIPCIÓN				UNIDAD	CANTIDAD ANTERIOR	EN ESTA ACTA	CANTIDAD ACUMULADA
220.1P		Material para Terraplen				M3	312,466.00	21.00	312,487.00
KM INICIAL	KM FINAL	CARRIL	LONGITUD (m)	ANCHO (m)	ESPESOR (m)	VOLUMEN (m3)	FECHA	DESCRIPCIÓN	
K 00+220	K 00+230			28.846		275.43	Agosto 2025 a Origen	Según cartera topografica -Acceso Norte Calle 8	
K 00+230	K 00+240			31.918		303.82	Agosto 2025 a Origen	Según cartera topografica -Acceso Norte Calle 8	
K 00+240	K 00+250			36.000		339.59	Agosto 2025 a Origen	Según cartera topografica -Acceso Norte Calle 8	
K 00+250	K 00+260			37.563		367.81	Agosto 2025 a Origen	Según cartera topografica -Acceso Norte Calle 8	
K 00+260	K 00+270			37.905		377.34	Agosto 2025 a Origen	Según cartera topografica -Acceso Norte Calle 8	
K 00+270	K 00+280			38.086		379.96	Agosto 2025 a Origen	Según cartera topografica -Acceso Norte Calle 8	
K 00+280	K 00+290			37.783		379.35	Agosto 2025 a Origen	Según cartera topografica -Acceso Norte Calle 8	
K 00+290	K 00+300			36.892		373.38	Agosto 2025 a Origen	Según cartera topografica -Acceso Norte Calle 8	
K 00+300	K 00+310			35.413		361.53	Agosto 2025 a Origen	Según cartera topografica -Acceso Norte Calle 8	
K 00+310	K 00+320			33.498		344.56	Agosto 2025 a Origen	Según cartera topografica -Acceso Norte Calle 8	
K 00+320	K 00+330			30.667		320.83	Agosto 2025 a Origen	Según cartera topografica -Acceso Norte Calle 8	
K 00+330	K 00+340			29.138		299.03	Agosto 2025 a Origen	Según cartera topografica -Acceso Norte Calle 8	
K 00+340	K 00+350			28.800		289.69	Agosto 2025 a Origen	Según cartera topografica -Acceso Norte Calle 8	
K 00+350	K 00+360			29.391		290.96	Agosto 2025 a Origen	Según cartera topografica -Acceso Norte Calle 8	
K 00+360	K 00+370			28.530		289.61	Agosto 2025 a Origen	Según cartera topografica -Acceso Norte Calle 8	
K 00+370	K 00+380			27.327		279.29	Agosto 2025 a Origen	Según cartera topografica -Acceso Norte Calle 8	
K 00+380	K 00+390			24.493		259.10	Agosto 2025 a Origen	Según cartera topografica -Acceso Norte Calle 8	
K 00+390	K 00+400			22.030		232.62	Agosto 2025 a Origen	Según cartera topografica -Acceso Norte Calle 8	
K 00+400	K 00+410			19.846		209.38	Agosto 2025 a Origen	Según cartera topografica -Acceso Norte Calle 8	
K 00+410	K 00+420			18.438		191.42	Agosto 2025 a Origen	Según cartera topografica -Acceso Norte Calle 8	
K 00+420	K 00+430			16.490		174.64	Agosto 2025 a Origen	Según cartera topografica -Acceso Norte Calle 8	
K 00+430	K 00+440			14.322		154.06	Agosto 2025 a Origen	Según cartera topografica -Acceso Norte Calle 8	
K 00+440	K 00+450			14.221		142.72	Agosto 2025 a Origen	Según cartera topografica -Acceso Norte Calle 8	
K 00+450	K 00+460			16.202		152.12	Agosto 2025 a Origen	Según cartera topografica -Acceso Norte Calle 8	
K 00+460	K 00+470			24.003		201.03	Agosto 2025 a Origen	Según cartera topografica -Acceso Norte Calle 8	
K 00+470	K 00+480			27.004		255.04	Agosto 2025 a Origen	Según cartera topografica -Acceso Norte Calle 8	
K 00+480	K 00+490			95.844		307.12	Agosto 2025 a Origen	Según cartera topografica -Acceso Norte Calle 8	
K 00+000	K 00+010			12.551		84.51	Agosto 2025 a Origen	Según cartera topografica -Glorieta Calle 8	
K 00+010	K 00+020			58.351		354.51	Agosto 2025 a Origen	Según cartera topografica -Glorieta Calle 8	
K 00+020	K 00+030			0.000		-	Agosto 2025 a Origen	Según cartera topografica -Glorieta Calle 8	
K 00+030	K 00+040			0.000		-	Agosto 2025 a Origen	Según cartera topografica -Glorieta Calle 8	
K 00+040	K 00+050			0.000		-	Agosto 2025 a Origen	Según cartera topografica -Glorieta Calle 8	
K 00+050	K 00+060			0.000		-	Agosto 2025 a Origen	Según cartera topografica -Glorieta Calle 8	
K 00+060	K 00+070			0.000		-	Agosto 2025 a Origen	Según cartera topografica -Glorieta Calle 8	
K 00+070	K 00+080			38.391		-	Agosto 2025 a Origen	Según cartera topografica -Glorieta Calle 8	
K 00+080	K 00+090			125.440		819.16	Agosto 2025 a Origen	Según cartera topografica -Glorieta Calle 8	
K 00+090	K 00+095			79.964		513.51	Agosto 2025 a Origen	Según cartera topografica -Glorieta Calle 8	
K 00+095	K 00+096			79.964		79.96	Agosto 2025 a Origen	Según cartera topografica -Glorieta Calle 8	
K 00+096	K 00+100			78.166		316.26	Agosto 2025 a Origen	Según cartera topografica -Glorieta Calle 8	
K 00+100	K 00+102			82.017		160.18	Agosto 2025 a Origen	Según cartera topografica -Glorieta Calle 8	
K 00+102	K 00+106			98.951		361.94	Agosto 2025 a Origen	Según cartera topografica -Glorieta Calle 8	
K 00+106	K 00+110			97.669		393.24	Agosto 2025 a Origen	Según cartera topografica -Glorieta Calle 8	
K 00+110	K 00+112			106.392		204.06	Agosto 2025 a Origen	Según cartera topografica -Glorieta Calle 8	
K 00+112	K 00+114			107.857		214.25	Agosto 2025 a Origen	Según cartera topografica -Glorieta Calle 8	
K 00+114	K 00+120			48.202		468.18	Agosto 2025 a Origen	Según cartera topografica -Glorieta Calle 8	
K 00+120	K 00+122			50.743		98.95	Agosto 2025 a Origen	Según cartera topografica -Glorieta Calle 8	
K 00+122	K 00+124			63.318		114.06	Agosto 2025 a Origen	Según cartera topografica -Glorieta Calle 8	
K 00+124	K 00+130			121.859		555.53	Agosto 2025 a Origen	Según cartera topografica -Glorieta Calle 8	
K 00+130	K 00+140			30.773		763.16	Agosto 2025 a Origen	Según cartera topografica -Glorieta Calle 8	
K 00+140	K 00+150			28.328		295.51	Agosto 2025 a Origen	Según cartera topografica -Glorieta Calle 8	
K 00+150	K 00+160			17.533		229.31	Agosto 2025 a Origen	Según cartera topografica -Glorieta Calle 8	
K 00+160	K 00+170			31.809		246.71	Agosto 2025 a Origen	Según cartera topografica -Glorieta Calle 8	
K 00+170	K 00+180			27.606		297.08	Agosto 2025 a Origen	Según cartera topografica -Glorieta Calle 8	
K 00+180	K 00+190			34.346		309.76	Agosto 2025 a Origen	Según cartera topografica -Glorieta Calle 8	
K 00+190	K 00+200			17.704		260.25	Agosto 2025 a Origen	Según cartera topografica -Glorieta Calle 8	
K 00+200	K 00+210			24.013		208.59	Agosto 2025 a Origen	Según cartera topografica -Glorieta Calle 8	
K 00+210	K 00+220			7.045		155.29	Agosto 2025 a Origen	Según cartera topografica -Glorieta Calle 8	
K 00+220	K 00+230			18.005		125.25	Agosto 2025 a Origen	Según cartera topografica -Glorieta Calle 8	
K 00+230	K 00+240			17.387		176.96	Agosto 2025 a Origen	Según cartera topografica -Glorieta Calle 8	
K 00+240	K 00+250			14.748		160.68	Agosto 2025 a Origen	Según cartera topografica -Glorieta Calle 8	
K 00+250	K 00+260			13.624		141.86	Agosto 2025 a Origen	Según cartera topografica -Glorieta Calle 8	
K 00+010	K 00+020			9.296		46.48	Agosto 2025 a Origen	Según cartera topografica - Acceso Sur Calle 8	
K 00+020	K 00+030			9.191		92.44	Agosto 2025 a Origen	Según cartera topografica - Acceso Sur Calle 8	
K 00+030	K 00+040			14.720		119.56	Agosto 2025 a Origen	Según cartera topografica - Acceso Sur Calle 8	
K 00+040	K 00+050			34.857		247.89	Agosto 2025 a Origen	Según cartera topografica - Acceso Sur Calle 8	
K 00+050	K 00+060			64.721		497.89	Agosto 2025 a Origen	Según cartera topografica - Acceso Sur Calle 8	
K 00+060	K 00+070			61.284		630.03	Agosto 2025 a Origen	Según cartera topografica - Acceso Sur Calle 8	
K 00+070	K 00+080			65.406		633.45	Agosto 2025 a Origen	Según cartera topografica - Acceso Sur Calle 8	
K 00+080	K 00+090			71.872		686.39	Agosto 2025 a Origen	Según cartera topografica - Acceso Sur Calle 8	
K 00+090	K 00+100			74.512		731.92	Agosto 2025 a Origen	Según cartera topografica - Acceso Sur Calle 8	
K 00+100	K 00+110			70.640		725.76	Agosto 2025 a Origen	Según cartera topografica - Acceso Sur Calle 8	
K 00+110	K 00+120			62.785		667.13	Agosto 2025 a Origen	Según cartera topografica - Acceso Sur Calle 8	
K 00+120	K 00+130			65.506		641.46	Agosto 2025 a Origen	Según cartera topografica - Acceso Sur Calle 8	
K 00+130	K 00+140			64.551		650.29	Agosto 2025 a Origen	Según cartera topografica - Acceso Sur Calle 8	
K 00+140	K 00+150			55.925		602.38	Agosto 2025 a Origen	Según cartera topografica - Acceso Sur Calle 8	
K 00+150	K 00+160			56.957		564.41	Agosto 2025 a Origen	Según cartera topografica - Acceso Sur Calle 8	
K 00+160	K 00+170			60.927		589.42	Agosto 2025 a Origen	Según cartera topografica - Acceso Sur Calle 8	
K 00+170	K 00+180			49.124		550.26	Agosto 2025 a Origen	Según cartera topografica - Acceso Sur Calle 8	
K 00+180	K 00+190			56.852		529.88	Agosto 2025 a Origen	Según cartera topografica - Acceso Sur Calle 8	
K 00+190	K 00+200			53.059		549.56	Agosto 2025 a Origen	Según cartera topografica - Acceso Sur Calle 8	
K 00+200	K 00+210			55.279		541.69	Agosto 2025 a Origen	Según cartera topografica - Acceso Sur Calle 8	
K 00+210	K 00+220			50.695		529.87	Agosto 2025 a Origen	Según cartera topografica - Acceso Sur Calle 8	
K 00+220	K 00+230			48.069		493.82	Agosto 2025 a Origen	Según cartera topografica - Acceso Sur Calle 8	
K 00+230	K 00+240			43.522		457.96	Agosto 2025 a Origen	Según cartera topografica - Acceso Sur Calle 8	
K 00+240	K 00+250			45.510		445.16	Agosto 2025 a Origen	Según cartera topografica - Acceso Sur Calle 8	
K 00+250	K 00+260			50.308		479.09	Agosto 2025 a Origen	Según cartera topografica - Acceso Sur Calle 8	
K 00+260	K 00+270			45.703		480.06	Agosto 2025 a Origen	Según cartera topografica - Acceso Sur Calle 8	
K 00+270	K 00+280			42.763		442.33	Agosto 2025 a Origen	Según cartera topografica - Acceso Sur Calle 8	
K 00+280	K 00+290			43.990		433.77	Agosto 2025 a Origen	Según cartera topografica - Acceso Sur Calle 8	
K 00+290	K 00+300			48.236		461.13	Agosto 2025 a Origen	Según cartera topografica - Acceso Sur Calle 8	
K 00+300	K 00+310			53.513		508.75	Agosto 2025 a Origen	Según cartera topografica - Acceso Sur Calle 8	
K 00+310	K 00+320			63.546		585.30	Agosto 2025 a Origen	Según cartera topografica - Acceso Sur Calle 8	
K 00+320	K 00+330			66.618		650.82	Agosto 2025 a Origen	Según cartera topografica - Acceso Sur Calle 8	
K 00+330	K 00+340			59.210		629.14	Agosto 2025 a Origen	Según cartera topografica - Acceso Sur Calle 8	
K 00+340	K 00+350			65.420		623.15	Agosto 2025 a Origen	Según cartera topografica - Acceso Sur Calle 8	
K 00+350	K 00+360			45.341		553.81	Agosto 2025 a Origen	Según cartera topografica - Acceso Sur Calle 8	
K 00+360	K 00+370			46.895		461.18	Agosto 2025 a Origen	Según cartera topografica - Acceso Sur Calle 8	
K 00+370	K 00+380			38.696		427.96	Agosto 2025 a Origen	Según cartera topografica - Acceso Sur Calle 8	
K 00+380	K 00+390			17.801		282.49	Agosto 2025 a Origen	Según cartera topografica - Acceso Sur Calle 8	

ITEM		DESCRIPCIÓN				UNIDAD	CANTIDAD ANTERIOR	EN ESTA ACTA	CANTIDAD ACUMULADA
220.1P		Material para Terraplen				M3	312,466.00	21.00	312,487.00
KM INICIAL	KM FINAL	CARRIL	LONGITUD (m)	ANCHO (m)	ESPESOR (m)	VOLUMEN (m3)	FECHA	DESCRIPCIÓN	
K 00+390	K 00+400			12.827		153.14	Agosto 2025 a Origen	Según cartera topografica - Acceso Sur Calle 8	
K 00+400	K 00+410			14.300		135.64	Agosto 2025 a Origen	Según cartera topografica - Acceso Sur Calle 8	
K 00+410	K 00+420			14.272		142.86	Agosto 2025 a Origen	Según cartera topografica - Acceso Sur Calle 8	
K 00+420	K 00+430			8.541		114.07	Agosto 2025 a Origen	Según cartera topografica - Acceso Sur Calle 8	
K 00+430	K 00+440			8.186		83.64	Agosto 2025 a Origen	Según cartera topografica - Acceso Sur Calle 8	
K 00+440	K 00+450			7.681		79.34	Agosto 2025 a Origen	Según cartera topografica - Acceso Sur Calle 8	
K 00+450	K 00+460			14.064		108.73	Agosto 2025 a Origen	Según cartera topografica - Acceso Sur Calle 8	
K 00+460	K 00+470			15.160		146.12	Agosto 2025 a Origen	Según cartera topografica - Acceso Sur Calle 8	
K 00+470	K 00+480			10.800		129.80	Agosto 2025 a Origen	Según cartera topografica - Acceso Sur Calle 8	
K 00+480	K 00+490			13.479		121.40	Agosto 2025 a Origen	Según cartera topografica - Acceso Sur Calle 8	
K 00+490	K 00+500			13.200		133.40	Agosto 2025 a Origen	Según cartera topografica - Acceso Sur Calle 8	
K 00+009	K 00+010			7.624		8.80	Agosto 2025 a Origen	Según cartera topografica -retorno 0+850 Norte	
K 00+010	K 00+020			7.582		76.03	Agosto 2025 a Origen	Según cartera topografica -retorno 0+850 Norte	
K 00+020	K 00+030			7.608		75.95	Agosto 2025 a Origen	Según cartera topografica -retorno 0+850 Norte	
K 00+030	K 00+040			8.165		78.87	Agosto 2025 a Origen	Según cartera topografica -retorno 0+850 Norte	
K 00+040	K 00+050			11.030		95.98	Agosto 2025 a Origen	Según cartera topografica -retorno 0+850 Norte	
K 00+050	K 00+060			20.531		157.81	Agosto 2025 a Origen	Según cartera topografica -retorno 0+850 Norte	
K 00+060	K 00+070			29.159		248.45	Agosto 2025 a Origen	Según cartera topografica -retorno 0+850 Norte	
K 00+070	K 00+080			24.867		270.13	Agosto 2025 a Origen	Según cartera topografica -retorno 0+850 Norte	
K 00+080	K 00+090			19.122		219.95	Agosto 2025 a Origen	Según cartera topografica -retorno 0+850 Norte	
K 00+090	K 00+100			14.451		167.87	Agosto 2025 a Origen	Según cartera topografica -retorno 0+850 Norte	
K 00+100	K 00+110			12.899		136.75	Agosto 2025 a Origen	Según cartera topografica -retorno 0+850 Norte	
K 00+110	K 00+120			9.684		112.92	Agosto 2025 a Origen	Según cartera topografica -retorno 0+850 Norte	
K 00+120	K 00+130			9.477		95.81	Agosto 2025 a Origen	Según cartera topografica -retorno 0+850 Norte	
K 00+130	K 00+140			9.363		94.20	Agosto 2025 a Origen	Según cartera topografica -retorno 0+850 Norte	
K 00+140	K 00+150			9.402		93.83	Agosto 2025 a Origen	Según cartera topografica -retorno 0+850 Norte	
K 00+150	K 00+160			9.371		93.87	Agosto 2025 a Origen	Según cartera topografica -retorno 0+850 Norte	
K 00+160	K 00+170			8.902		91.37	Agosto 2025 a Origen	Según cartera topografica -retorno 0+850 Norte	
K 00+170	K 00+180			8.796		88.49	Agosto 2025 a Origen	Según cartera topografica -retorno 0+850 Norte	
K 00+180	K 00+190			11.078		99.37	Agosto 2025 a Origen	Según cartera topografica -retorno 0+850 Norte	
K 00+190	K 00+200			11.606		113.42	Agosto 2025 a Origen	Según cartera topografica -retorno 0+850 Norte	
K 00+200	K 00+210			9.341		104.74	Agosto 2025 a Origen	Según cartera topografica -retorno 0+850 Norte	
K 00+210	K 00+220			9.398		93.70	Agosto 2025 a Origen	Según cartera topografica -retorno 0+850 Norte	
K 00+220	K 00+230			9.357		93.78	Agosto 2025 a Origen	Según cartera topografica -retorno 0+850 Norte	
K 00+230	K 00+240			8.822		90.90	Agosto 2025 a Origen	Según cartera topografica -retorno 0+850 Norte	
K 00+240	K 00+250			7.370		80.96	Agosto 2025 a Origen	Según cartera topografica -retorno 0+850 Norte	
K 00+250	K 00+260			6.354		68.62	Agosto 2025 a Origen	Según cartera topografica -retorno 0+850 Norte	
K 00+260	K 00+270			5.513		59.34	Agosto 2025 a Origen	Según cartera topografica -retorno 0+850 Norte	
K 00+270	K 00+280			4.806		51.60	Agosto 2025 a Origen	Según cartera topografica -retorno 0+850 Norte	
K 00+280	K 00+290			4.000		44.03	Agosto 2025 a Origen	Según cartera topografica -retorno 0+850 Norte	
K 00+290	K 00+300			3.610		38.05	Agosto 2025 a Origen	Según cartera topografica -retorno 0+850 Norte	
K 00+300	K 00+310			2.793		32.02	Agosto 2025 a Origen	Según cartera topografica -retorno 0+850 Norte	
K 00+310	K 00+320			2.017		24.05	Agosto 2025 a Origen	Según cartera topografica -retorno 0+850 Norte	
K 00+320	K 00+321			0.000		0.98	Agosto 2025 a Origen	Según cartera topografica -retorno 0+850 Norte	
K 00+000	K 00+010			6.680		60.05	Agosto 2025 a Origen	Según cartera topografica -retorno 0+850 Sur	
K 00+010	K 00+020			6.563		66.22	Agosto 2025 a Origen	Según cartera topografica -retorno 0+850 Sur	
K 00+020	K 00+030			7.532		70.48	Agosto 2025 a Origen	Según cartera topografica -retorno 0+850 Sur	
K 00+030	K 00+040			8.818		81.75	Agosto 2025 a Origen	Según cartera topografica -retorno 0+850 Sur	
K 00+040	K 00+050			10.592		97.05	Agosto 2025 a Origen	Según cartera topografica -retorno 0+850 Sur	
K 00+050	K 00+060			13.673		121.33	Agosto 2025 a Origen	Según cartera topografica -retorno 0+850 Sur	
K 00+060	K 00+070			8.312		109.93	Agosto 2025 a Origen	Según cartera topografica -retorno 0+850 Sur	
K 00+070	K 00+080			13.679		109.96	Agosto 2025 a Origen	Según cartera topografica -retorno 0+850 Sur	
K 00+080	K 00+090			12.028		128.54	Agosto 2025 a Origen	Según cartera topografica -retorno 0+850 Sur	
K 00+090	K 00+100			11.977		120.03	Agosto 2025 a Origen	Según cartera topografica -retorno 0+850 Sur	
K 00+100	K 00+110			13.681		128.29	Agosto 2025 a Origen	Según cartera topografica -retorno 0+850 Sur	
K 00+110	K 00+120			15.542		146.12	Agosto 2025 a Origen	Según cartera topografica -retorno 0+850 Sur	
K 00+120	K 00+130			17.172		163.57	Agosto 2025 a Origen	Según cartera topografica -retorno 0+850 Sur	
K 00+130	K 00+140			26.121		216.47	Agosto 2025 a Origen	Según cartera topografica -retorno 0+850 Sur	
K 00+140	K 00+150			32.006		290.64	Agosto 2025 a Origen	Según cartera topografica -retorno 0+850 Sur	
K 00+150	K 00+160			37.415		347.11	Agosto 2025 a Origen	Según cartera topografica -retorno 0+850 Sur	
K 00+160	K 00+170			32.456		349.36	Agosto 2025 a Origen	Según cartera topografica -retorno 0+850 Sur	
K 00+170	K 00+180			23.363		279.10	Agosto 2025 a Origen	Según cartera topografica -retorno 0+850 Sur	
K 00+180	K 00+190			12.366		178.65	Agosto 2025 a Origen	Según cartera topografica -retorno 0+850 Sur	
K 00+190	K 00+200			9.100		107.33	Agosto 2025 a Origen	Según cartera topografica -retorno 0+850 Sur	
K 00+200	K 00+210			8.718		89.09	Agosto 2025 a Origen	Según cartera topografica -retorno 0+850 Sur	
K 00+210	K 00+220			8.556		86.37	Agosto 2025 a Origen	Según cartera topografica -retorno 0+850 Sur	
K 00+220	K 00+230			6.931		77.44	Agosto 2025 a Origen	Según cartera topografica -retorno 0+850 Sur	
K 00+230	K 00+240			6.095		65.13	Agosto 2025 a Origen	Según cartera topografica -retorno 0+850 Sur	
K 00+240	K 00+250			4.613		53.54	Agosto 2025 a Origen	Según cartera topografica -retorno 0+850 Sur	
K 00+250	K 00+260			5.121		48.67	Agosto 2025 a Origen	Según cartera topografica -retorno 0+850 Sur	
K 00+260	K 00+270			2.651		38.86	Agosto 2025 a Origen	Según cartera topografica -retorno 0+850 Sur	
K 00+270	K 00+280			1.112		18.82	Agosto 2025 a Origen	Según cartera topografica -retorno 0+850 Sur	
K 00+000	K 00+010			3.192		21.19	Agosto 2025 a Origen	Según cartera topografica - Sur Acceso Glorieta calle 8	
K 00+010	K 00+020			4.240		37.16	Agosto 2025 a Origen	Según cartera topografica - Sur Acceso Glorieta calle 8	
K 00+020	K 00+030			4.713		44.77	Agosto 2025 a Origen	Según cartera topografica - Sur Acceso Glorieta calle 8	
K 00+030	K 00+040			4.203		44.58	Agosto 2025 a Origen	Según cartera topografica - Sur Acceso Glorieta calle 8	
K 00+040	K 00+050			4.570		43.87	Agosto 2025 a Origen	Según cartera topografica - Sur Acceso Glorieta calle 8	
K 00+050	K 00+060			8.052		63.11	Agosto 2025 a Origen	Según cartera topografica - Sur Acceso Glorieta calle 8	
K 00+060	K 00+070			9.925		89.89	Agosto 2025 a Origen	Según cartera topografica - Sur Acceso Glorieta calle 8	
K 00+070	K 00+080			23.160		165.43	Agosto 2025 a Origen	Según cartera topografica - Sur Acceso Glorieta calle 8	
K 00+080	K 00+090			27.916		255.38	Agosto 2025 a Origen	Según cartera topografica - Sur Acceso Glorieta calle 8	
K 00+090	K 00+100			14.160		210.38	Agosto 2025 a Origen	Según cartera topografica - Sur Acceso Glorieta calle 8	
K 00+100	K 00+110			15.491		148.26	Agosto 2025 a Origen	Según cartera topografica - Sur Acceso Glorieta calle 8	
K 00+110	K 00+120			7.906		116.99	Agosto 2025 a Origen	Según cartera topografica - Sur Acceso Glorieta calle 8	
K 00+120	K 00+122			7.906		19.77	Agosto 2025 a Origen	Según cartera topografica - Sur Acceso Glorieta calle 8	
K 00+000	K 00+010						Agosto 2025 a Origen	Según cartera topografica - Norte Acceso Glorieta calle 8	
K 00+010	K 00+020						Agosto 2025 a Origen	Según cartera topografica - Norte Acceso Glorieta calle 8	
K 00+020	K 00+030						Agosto 2025 a Origen	Según cartera topografica - Norte Acceso Glorieta calle 8	
K 00+030	K 00+040						Agosto 2025 a Origen	Según cartera topografica - Norte Acceso Glorieta calle 8	
K 00+040	K 00+050			9.260		104.16	Agosto 2025 a Origen	Según cartera topografica - Norte Acceso Glorieta calle 8	
K 00+050	K 00+060			7.203		82.32	Agosto 2025 a Origen	Según cartera topografica - Norte Acceso Glorieta calle 8	
K 00+060	K 00+070			5.752		64.78	Agosto 2025 a Origen	Según cartera topografica - Norte Acceso Glorieta calle 8	
K 00+070	K 00+080			6.232		59.92	Agosto 2025 a Origen	Según cartera topografica - Norte Acceso Glorieta calle 8	
K 00+080	K 00+090			4.243		52.38	Agosto 2025 a Origen	Según cartera topografica - Norte Acceso Glorieta calle 8	
K 00+090	K 00+100			2.896		35.70	Agosto 2025 a Origen	Según cartera topografica - Norte Acceso Glorieta calle 8	
K 00+100	K 00+110			4.153		35.25	Agosto 2025 a Origen	Según cartera topografica - Norte Acceso Glorieta calle 8	
K 00+110	K 00+120			3.086		36.20	Agosto 2025 a Origen	Según cartera topografica - Norte Acceso Glorieta calle 8	

ITEM		DESCRIPCIÓN				UNIDAD	CANTIDAD ANTERIOR	EN ESTA ACTA	CANTIDAD ACUMULADA
220.1P		Material para Terraplen				M3	312,466.00	21.00	312,487.00
KM INICIAL	KM FINAL	CARRIL	LONGITUD (m)	ANCHO (m)	ESPESOR (m)	VOLUMEN (m3)	FECHA	DESCRIPCIÓN	
K 00+120	K 00+130			2.898		29.92	Agosto 2025 a Origen	Según cartera topografica - Norte Acceso Glorieta calle 8	
K 00+130	K 00+140			3.018		29.58	Agosto 2025 a Origen	Según cartera topografica - Norte Acceso Glorieta calle 8	
K 00+140	K 00+150			2.057		25.38	Agosto 2025 a Origen	Según cartera topografica - Norte Acceso Glorieta calle 8	
K 00+150	K 00+151			2.003		2.80	Agosto 2025 a Origen	Según cartera topografica - Norte Acceso Glorieta calle 8	
K 00+025	K 00+030			9.859		44.64	Agosto 2025 a Origen	Según cartera topografica - Norte Acceso Glorieta calle 8 Mejoramiento lateral canal Urbanismo	
K 00+030	K 00+035			10.506		50.91	Agosto 2025 a Origen	Según cartera topografica - Norte Acceso Glorieta calle 8 Mejoramiento lateral canal Urbanismo	
K 00+035	K 00+040			9.569		50.19	Agosto 2025 a Origen	Según cartera topografica - Norte Acceso Glorieta calle 8 Mejoramiento lateral canal Urbanismo	
K 00+040	K 00+050			9.272		94.21	Agosto 2025 a Origen	Según cartera topografica - Norte Acceso Glorieta calle 8 Mejoramiento lateral canal Urbanismo	
K 00+050	K 00+055			8.895		45.42	Agosto 2025 a Origen	Según cartera topografica - Norte Acceso Glorieta calle 8 Mejoramiento lateral canal Urbanismo	
K 00+055	K 00+060			6.350		38.11	Agosto 2025 a Origen	Según cartera topografica - Norte Acceso Glorieta calle 8 Mejoramiento lateral canal Urbanismo	
K 00+060	K 00+065			5.708		30.15	Agosto 2025 a Origen	Según cartera topografica - Norte Acceso Glorieta calle 8 Mejoramiento lateral canal Urbanismo	
K 00+065	K 00+070			5.038		26.87	Agosto 2025 a Origen	Según cartera topografica - Norte Acceso Glorieta calle 8 Mejoramiento lateral canal Urbanismo	
K 00+070	K 00+075			4.294		23.33	Agosto 2025 a Origen	Según cartera topografica - Norte Acceso Glorieta calle 8 Mejoramiento lateral canal Urbanismo	
K 00+075	K 00+080			1.938		15.58	Agosto 2025 a Origen	Según cartera topografica - Norte Acceso Glorieta calle 8 Mejoramiento lateral canal Urbanismo	
K 00+080	K 00+082			1.294		3.23	Agosto 2025 a Origen	Según cartera topografica - Norte Acceso Glorieta calle 8 Mejoramiento lateral canal Urbanismo	
K 00+140	K 00+150			4.063		27.14	Agosto 2025 a Origen	Según cartera topografica - Carril Desacelercion cruce de cogua	
K 00+150	K 00+160			5.432		47.48	Agosto 2025 a Origen	Según cartera topografica - Carril Desacelercion cruce de cogua	
K 00+160	K 00+170			9.032		72.32	Agosto 2025 a Origen	Según cartera topografica - Carril Desacelercion cruce de cogua	
K 00+170	K 00+180			4.577		68.05	Agosto 2025 a Origen	Según cartera topografica - Carril Desacelercion cruce de cogua	
K 00+180	K 00+190			4.298		44.38	Agosto 2025 a Origen	Según cartera topografica - Carril Desacelercion cruce de cogua	
K 00+190	K 00+200			4.380		43.39	Agosto 2025 a Origen	Según cartera topografica - Carril Desacelercion cruce de cogua	
K 00+045	K 00+050			3.710		16.41	Agosto 2025 a Origen	Según cartera topografica - Carril Acelercion cruce de cogua	
K 00+050	K 00+060			4.985		43.48	Agosto 2025 a Origen	Según cartera topografica - Carril Acelercion cruce de cogua	
K 00+060	K 00+070			5.683		53.34	Agosto 2025 a Origen	Según cartera topografica - Carril Acelercion cruce de cogua	
K 00+070	K 00+080			11.309		84.96	Agosto 2025 a Origen	Según cartera topografica - Carril Acelercion cruce de cogua	
K 00+080	K 00+090			9.839		105.74	Agosto 2025 a Origen	Según cartera topografica - Carril Acelercion cruce de cogua	
K 00+090	K 00+100			8.213		90.26	Agosto 2025 a Origen	Según cartera topografica - Carril Acelercion cruce de cogua	
K 00+100	K 00+110			6.517		73.65	Agosto 2025 a Origen	Según cartera topografica - Carril Acelercion cruce de cogua	
K 00+185	K 00+190			3.234		9.44	Agosto 2025 a Origen	Según cartera topografica -Desvio Calle 8 Zipa Nemocon	
K 00+190	K 00+195			7.324		26.40	Agosto 2025 a Origen	Según cartera topografica -Desvio Calle 8 Zipa Nemocon	
K 00+195	K 00+200			0.706		20.08	Agosto 2025 a Origen	Según cartera topografica -Desvio Calle 8 Zipa Nemocon	
K 00+200	K 00+205			0.000		1.77	Agosto 2025 a Origen	Según cartera topografica -Desvio Calle 8 Zipa Nemocon	
K 00+205	K 00+210					-	Agosto 2025 a Origen	Según cartera topografica -Desvio Calle 8 Zipa Nemocon	
K 00+210	K 00+215					-	Agosto 2025 a Origen	Según cartera topografica -Desvio Calle 8 Zipa Nemocon	
K 00+215	K 00+220			15.241		38.10	Agosto 2025 a Origen	Según cartera topografica -Desvio Calle 8 Zipa Nemocon	
K 00+220	K 00+225			12.602		69.61	Agosto 2025 a Origen	Según cartera topografica -Desvio Calle 8 Zipa Nemocon	
K 00+225	K 00+230			10.358		57.40	Agosto 2025 a Origen	Según cartera topografica -Desvio Calle 8 Zipa Nemocon	
K 00+230	K 00+235			6.560		42.30	Agosto 2025 a Origen	Según cartera topografica -Desvio Calle 8 Zipa Nemocon	
K 00+235	K 00+240			4.293		27.13	Agosto 2025 a Origen	Según cartera topografica -Desvio Calle 8 Zipa Nemocon	
K 00+240	K 00+245			9.737		35.08	Agosto 2025 a Origen	Según cartera topografica -Desvio Calle 8 Zipa Nemocon	
K 00+245	K 00+250			12.340		55.19	Agosto 2025 a Origen	Según cartera topografica -Desvio Calle 8 Zipa Nemocon	
K 00+250	K 00+255			13.257		63.99	Agosto 2025 a Origen	Según cartera topografica -Desvio Calle 8 Zipa Nemocon	
K 00+255	K 00+260			13.785		67.61	Agosto 2025 a Origen	Según cartera topografica -Desvio Calle 8 Zipa Nemocon	
K 00+260	K 00+265			13.955		69.35	Agosto 2025 a Origen	Según cartera topografica -Desvio Calle 8 Zipa Nemocon	
K 00+265	K 00+270			13.180		67.84	Agosto 2025 a Origen	Según cartera topografica -Desvio Calle 8 Zipa Nemocon	
K 00+270	K 00+275			5.595		46.94	Agosto 2025 a Origen	Según cartera topografica -Desvio Calle 8 Zipa Nemocon	
K 00+275	K 00+280			8.073		34.17	Agosto 2025 a Origen	Según cartera topografica -Desvio Calle 8 Zipa Nemocon	
K 00+280	K 00+285			3.023		27.74	Agosto 2025 a Origen	Según cartera topografica -Desvio Calle 8 Zipa Nemocon	
K 00+150	K 00+155			1.989		6.65	Agosto 2025 a Origen	Según cartera topografica -Desvio Calle 8 Nemocon Ubate	
K 00+155	K 00+160			2.135		10.31	Agosto 2025 a Origen	Según cartera topografica -Desvio Calle 8 Nemocon Ubate	
K 00+160	K 00+165			1.836		9.93	Agosto 2025 a Origen	Según cartera topografica -Desvio Calle 8 Nemocon Ubate	
K 00+165	K 00+170			3.121		12.39	Agosto 2025 a Origen	Según cartera topografica -Desvio Calle 8 Nemocon Ubate	
K 00+170	K 00+175			1.407		11.32	Agosto 2025 a Origen	Según cartera topografica -Desvio Calle 8 Nemocon Ubate	
K 00+175	K 00+180			1.867		8.19	Agosto 2025 a Origen	Según cartera topografica -Desvio Calle 8 Nemocon Ubate	
K 00+180	K 00+185			1.678		8.86	Agosto 2025 a Origen	Según cartera topografica -Desvio Calle 8 Nemocon Ubate	
K 00+185	K 00+190			1.310		7.47	Agosto 2025 a Origen	Según cartera topografica -Desvio Calle 8 Nemocon Ubate	
K 00+190	K 00+195			1.045		5.89	Agosto 2025 a Origen	Según cartera topografica -Desvio Calle 8 Nemocon Ubate	
K 00+195	K 00+200			0.786		4.58	Agosto 2025 a Origen	Según cartera topografica -Desvio Calle 8 Nemocon Ubate	
K 00+200	K 00+205			0.000		1.97	Agosto 2025 a Origen	Según cartera topografica -Desvio Calle 8 Nemocon Ubate	
K 00+145	K 00+150			3.877		17.26	Agosto 2025 a Origen	Según cartera topografica -Desvio Calle 8 Bogota Ubate	
K 00+150	K 00+155			3.388		18.16	Agosto 2025 a Origen	Según cartera topografica -Desvio Calle 8 Bogota Ubate	
K 00+155	K 00+160			3.110		16.25	Agosto 2025 a Origen	Según cartera topografica -Desvio Calle 8 Bogota Ubate	
K 00+160	K 00+165			2.934		15.11	Agosto 2025 a Origen	Según cartera topografica -Desvio Calle 8 Bogota Ubate	
K 00+165	K 00+170			0.000		7.34	Agosto 2025 a Origen	Según cartera topografica -Desvio Calle 8 Bogota Ubate	
K 00+070	K 00+080			5.870		42.57	Agosto 2025 a Origen	Según cartera topografica -Susagua Tramo 2	
K 00+080	K 00+090			6.034		59.52	Agosto 2025 a Origen	Según cartera topografica -Susagua Tramo 2	
K 00+090	K 00+100			0.000		-	Agosto 2025 a Origen	Según cartera topografica -Susagua Tramo 2	
K 00+100	K 00+110			1.894		-	Agosto 2025 a Origen	Según cartera topografica -Susagua Tramo 2	
K 00+110	K 00+120			12.898		73.96	Agosto 2025 a Origen	Según cartera topografica -Susagua Tramo 2	
K 00+120	K 00+130			12.210		125.54	Agosto 2025 a Origen	Según cartera topografica -Susagua Tramo 2	
K 00+130	K 00+140			8.904		105.57	Agosto 2025 a Origen	Según cartera topografica -Susagua Tramo 2	
K 00+140	K 00+148			1.450		43.49	Agosto 2025 a Origen	Según cartera topografica -Susagua Tramo 2	
K 00+000	K 00+005			0.414		2.07	Agosto 2025 a Origen	Según carteras topografia - Construcción vía - tubería aguas lluvias PZ 1 a PZ 2	
K 00+005	K 00+010			0.414		2.07	Agosto 2025 a Origen	Según carteras topografia - Construcción vía - tubería aguas lluvias PZ 1 a PZ 2	
K 00+010	K 00+015			0.414		2.07	Agosto 2025 a Origen	Según carteras topografia - Construcción vía - tubería aguas lluvias PZ 1 a PZ 2	
K 00+015	K 00+020			0.414		2.07	Agosto 2025 a Origen	Según carteras topografia - Construcción vía - tubería aguas lluvias PZ 1 a PZ 2	
K 00+020	K 00+025			0.414		2.07	Agosto 2025 a Origen	Según carteras topografia - Construcción vía - tubería aguas lluvias PZ 1 a PZ 2	
K 00+000	K 00+005			1.731		8.34	Agosto 2025 a Origen	Según carteras topografia - Construcción vía - tubería aguas lluvias PZ 2 a PZ 3	
K 00+005	K 00+010			1.879		9.03	Agosto 2025 a Origen	Según carteras topografia - Construcción vía - tubería aguas lluvias PZ 2 a PZ 3	
K 00+010	K 00+015			2.063		9.86	Agosto 2025 a Origen	Según carteras topografia - Construcción vía - tubería aguas lluvias PZ 2 a PZ 3	
K 00+015	K 00+020			0.970		7.58	Agosto 2025 a Origen	Según carteras topografia - Construcción vía - tubería aguas lluvias PZ 2 a PZ 3	
K 00+020	K 00+025			0.000		2.43	Agosto 2025 a Origen	Según carteras topografia - Construcción vía - tubería aguas lluvias PZ 2 a PZ 3	
K0+100	K0+110			18.382		207.52	Agosto 2025 a Origen	Según carteras topografia - Construcción vía - Conectante Carrera 36 Paso Ancho	
K0+110	K0+120			13.732		160.57	Agosto 2025 a Origen	Según carteras topografia - Construcción vía - Conectante Carrera 36 Paso Ancho	
K0+120	K0+130			6.460		100.96	Agosto 2025 a Origen	Según carteras topografia - Construcción vía - Conectante Carrera 36 Paso Ancho	
K0+130	K0+140			3.873		51.67	Agosto 2025 a Origen	Según carteras topografia - Construcción vía - Conectante Carrera 36 Paso Ancho	
K0+140	K0+150			2.327		31.00	Agosto 2025 a Origen	Según carteras topografia - Construcción vía - Conectante Carrera 36 Paso Ancho	
K0+150	K0+160			2.501		24.14	Agosto 2025 a Origen	Según carteras topografia - Construcción vía - Conectante Carrera 36 Paso Ancho	
K 00+025	K 00+030			8.575		34.81	Agosto 2025 a Origen	Según carteras topografia - Construcción vía - Acceso San Gabriel salida suroccidental	
K 00+030	K 00+035			11.347		49.81	Agosto 2025 a Origen	Según carteras topografia - Construcción vía - Acceso San Gabriel salida suroccidental	

ITEM		DESCRIPCIÓN				UNIDAD	CANTIDAD ANTERIOR	EN ESTA ACTA	CANTIDAD ACUMULADA
220.1P		Material para Terraplen				M3	312,466.00	21.00	312,487.00
KM INICIAL	KM FINAL	CARRIL	LONGITUD (m)	ANCHO (m)	ESPESOR (m)	VOLUMEN (m3)	FECHA	DESCRIPCIÓN	
K 00+035	K 00+040			10.929		55.69	Agosto 2025 a Origen	Según carteras topografia - Construcción vía - Acceso San Gabriel salida suroccidental	
K 00+040	K 00+045			12.630		58.90	Agosto 2025 a Origen	Según carteras topografia - Construcción vía - Acceso San Gabriel salida suroccidental	
K 00+045	K 00+050			13.702		65.83	Agosto 2025 a Origen	Según carteras topografia - Construcción vía - Acceso San Gabriel salida suroccidental	
K 00+050	K 00+055			10.737		61.10	Agosto 2025 a Origen	Según carteras topografia - Construcción vía - Acceso San Gabriel salida suroccidental	
K 00+055	K 00+060			6.344		42.70	Agosto 2025 a Origen	Según carteras topografia - Construcción vía - Acceso San Gabriel salida suroccidental	
K 00+060	K 00+065			7.844		35.47	Agosto 2025 a Origen	Según carteras topografia - Construcción vía - Acceso San Gabriel salida suroccidental	
K 00+065	K 00+070			2.881		26.81	Agosto 2025 a Origen	Según carteras topografia - Construcción vía - Acceso San Gabriel salida suroccidental	
K 00+070	K 00+075			1.430		10.78	Agosto 2025 a Origen	Según carteras topografia - Construcción vía - Acceso San Gabriel salida suroccidental	
K 00+075	K 00+080			2.638		10.17	Agosto 2025 a Origen	Según carteras topografia - Construcción vía - Acceso San Gabriel salida suroccidental	
K 00+000	K 00+005			4.481		11.20	Agosto 2025 a Origen	Según cartera topografica -Rampa 1 puente peatonal ave colombiana	
K 00+005	K 00+010			5.320		24.50	Agosto 2025 a Origen	Según cartera topografica -Rampa 1 puente peatonal ave colombiana	
K 00+010	K 00+015			5.252		26.43	Agosto 2025 a Origen	Según cartera topografica -Rampa 1 puente peatonal ave colombiana	
K 00+015	K 00+020			6.634		29.72	Agosto 2025 a Origen	Según cartera topografica -Rampa 1 puente peatonal ave colombiana	
K 00+020	K 00+025			5.994		31.57	Agosto 2025 a Origen	Según cartera topografica -Rampa 1 puente peatonal ave colombiana	
K 00+025	K 00+030			4.319		25.78	Agosto 2025 a Origen	Según cartera topografica -Rampa 1 puente peatonal ave colombiana	
K 00+100	K 00+105			106.731		379.54	Agosto 2025 a Origen	Según cartera topografica -Viga susagua Tramo 1 -2 ave colombiana	
K 00+105	K 00+110			144.092		579.74	Agosto 2025 a Origen	Según cartera topografica -Viga susagua Tramo 1 -2 ave colombiana	
K 00+110	K 00+115			112.460		641.38	Agosto 2025 a Origen	Según cartera topografica -Viga susagua Tramo 1 -2 ave colombiana	
K 00+115	K 00+120			94.559		517.55	Agosto 2025 a Origen	Según cartera topografica -Viga susagua Tramo 1 -2 ave colombiana	
K 00+120	K 00+125			88.629		457.97	Agosto 2025 a Origen	Según cartera topografica -Viga susagua Tramo 1 -2 ave colombiana	
K 00+125	K 00+130			91.409		450.10	Agosto 2025 a Origen	Según cartera topografica -Viga susagua Tramo 1 -2 ave colombiana	
K 00+130	K 00+135			100.200		479.02	Agosto 2025 a Origen	Según cartera topografica -Viga susagua Tramo 1 -2 ave colombiana	
K 00+135	K 00+140			109.038		523.10	Agosto 2025 a Origen	Según cartera topografica -Viga susagua Tramo 1 -2 ave colombiana	
K 00+140	K 00+145			158.543		668.95	Agosto 2025 a Origen	Según cartera topografica -Viga susagua Tramo 1 -2 ave colombiana	
K 00+145	K 00+150			156.211		786.89	Agosto 2025 a Origen	Según cartera topografica -Viga susagua Tramo 1 -2 ave colombiana	
K 00+150	K 00+155			13.146		423.39	Agosto 2025 a Origen	Según cartera topografica -Viga susagua Tramo 1 -2 ave colombiana	
K 00+155	K 00+160			55.603		171.87	Agosto 2025 a Origen	Según cartera topografica -Viga susagua Tramo 1 -2 ave colombiana	
K 00+160	K 00+165			21.877		193.70	Agosto 2025 a Origen	Según cartera topografica -Viga susagua Tramo 1 -2 ave colombiana	
K 00+165	K 00+168			20.856		64.10	Agosto 2025 a Origen	Según cartera topografica -Viga susagua Tramo 1 -2 ave colombiana	
K0+165	K0+165			0.950		- 6.50	Agosto 2025 a Origen	Volumen de descuento por tuberia en concreto de 36"	
K 00+020	K 00+025			10.700		-	Agosto 2025 a Origen	Según cartera topografica -conectante oriental calle 8 Salida	
K 00+025	K 00+030			7.532		45.58	Agosto 2025 a Origen	Según cartera topografica -conectante oriental calle 8 Salida	
K 00+030	K 00+035			6.403		34.84	Agosto 2025 a Origen	Según cartera topografica -conectante oriental calle 8 Salida	
K 00+035	K 00+040			14.484		52.22	Agosto 2025 a Origen	Según cartera topografica -conectante oriental calle 8 Salida	
K 00+040	K 00+045			9.341		59.56	Agosto 2025 a Origen	Según cartera topografica -conectante oriental calle 8 Salida	
K 00+045	K 00+050			7.628		42.42	Agosto 2025 a Origen	Según cartera topografica -conectante oriental calle 8 Salida	
K 00+050	K 00+055			0.000		-	Agosto 2025 a Origen	Según cartera topografica -conectante oriental calle 8 Salida	
K 00+075	K 00+080			9.866		41.57	Agosto 2025 a Origen	Según cartera topografica -Oriental conectante calle 8 Entrada	
K 00+080	K 00+085			23.598		83.66	Agosto 2025 a Origen	Según cartera topografica -Oriental conectante calle 8 Entrada	
K 00+055	K 00+060			0.568		2.32	Agosto 2025 a Origen	Según cartera topografica -Oriental Bahia Calle 8	
K 00+060	K 00+065			0.000		-	Agosto 2025 a Origen	Según cartera topografica -Oriental Bahia Calle 8	
K 00+065	K 00+070			0.000		-	Agosto 2025 a Origen	Según cartera topografica -Oriental Bahia Calle 8	
K 00+070	K 00+075			0.000		-	Agosto 2025 a Origen	Según cartera topografica -Oriental Bahia Calle 8	
K 00+075	K 00+080			0.000		-	Agosto 2025 a Origen	Según cartera topografica -Oriental Bahia Calle 8	
K 00+080	K 00+085			0.043		-	Agosto 2025 a Origen	Según cartera topografica -Oriental Bahia Calle 8	
K 00+085	K 00+087			0.043		0.09	Agosto 2025 a Origen	Según cartera topografica -Oriental Bahia Calle 8	
K 02+750	K 02+750			339.470		411.71	Agosto de 2025 a Origen	Según cartera topografica- Volumen rampa 2 Lleno de dados puente peatonal	
K 02+750	K 02+750			34.046		6.81	Agosto 2025 a Origen	Según cartera topografica -Ubanismo Glorieta Calle 8 rampa 1 Avecolombiana Paño 1	
K 02+750	K 02+750			26.964		5.39	Agosto 2025 a Origen	Según cartera topografica -Ubanismo Glorieta Calle 8 rampa 1 Avecolombiana Paño 2	
K 02+750	K 02+750			57.467		11.49	Agosto 2025 a Origen	Según cartera topografica -Ubanismo Glorieta Calle 8 rampa 1 Avecolombiana Paño 3	
K 02+750	K 02+750			43.468		8.69	Agosto 2025 a Origen	Según cartera topografica -Ubanismo Glorieta Calle 8 rampa 1 Avecolombiana Paño 4	
K 02+750	K 02+750					-	Agosto 2025 a Origen	Según cartera topografica -Ubanismo Glorieta Calle 8 rampa 1 Avecolombiana Paño 5	
K 02+750	K 02+750			24.399		4.88	Agosto 2025 a Origen	Según cartera topografica -Ubanismo Glorieta Calle 8 rampa 1 Avecolombiana Paño 6A	
K 02+750	K 02+750			20.561		4.11	Agosto 2025 a Origen	Según cartera topografica -Ubanismo Glorieta Calle 8 rampa 1 Avecolombiana Paño 6B	
K 02+750	K 02+750			55.818		11.16	Agosto 2025 a Origen	Según cartera topografica -Ubanismo Glorieta Calle 8 rampa 1 Avecolombiana Paño 7	
K 02+750	K 02+750					-	Agosto 2025 a Origen	Según cartera topografica -Ubanismo Glorieta Calle 8 rampa 1 Avecolombiana Paño 8A	
K 02+750	K 02+750			31.754		6.35	Agosto 2025 a Origen	Según cartera topografica -Ubanismo Glorieta Calle 8 rampa 1 Avecolombiana Paño 8B	
K 02+750	K 02+750			27.907		5.58	Agosto 2025 a Origen	Según cartera topografica -Ubanismo Glorieta Calle 8 rampa 1 Avecolombiana Paño 8C	
K 02+750	K 02+750			47.859		9.57	Agosto 2025 a Origen	Según cartera topografica -Ubanismo Glorieta Calle 8 rampa 1 Avecolombiana Paño 8D	
K 02+750	K 02+750			43.635		8.73	Agosto 2025 a Origen	Según cartera topografica -Ubanismo Glorieta Calle 8 rampa 1 Avecolombiana Paño 8E	
K 02+750	K 02+750			85.151		17.03	Agosto 2025 a Origen	Según cartera topografica -Ubanismo Glorieta Calle 8 rampa 1 Avecolombiana Paño 8F	
K 02+750	K 02+750					-	Agosto 2025 a Origen	Según cartera topografica -Ubanismo Glorieta Calle 8 rampa 1 Avecolombiana Paño 8G	
K 02+750	K 02+750			32.127		11.24	Agosto 2025 a Origen	Según cartera topografica -Ubanismo Glorieta Calle 8 rampa 1 Avecolombiana Paño 9	
K 02+750	K 02+750			17.583		3.52	Agosto 2025 a Origen	Según cartera topografica -Ubanismo Glorieta Calle 8 rampa 1 Avecolombiana Paño 10	
K 02+750	K 02+750			58.735		20.56	Agosto 2025 a Origen	Según cartera topografica -Ubanismo Glorieta Calle 8 rampa 1 Avecolombiana Paño 11	
K 02+750	K 02+750			32.661		11.43	Agosto 2025 a Origen	Según cartera topografica -Ubanismo Glorieta Calle 8 rampa 1 Avecolombiana Paño 12	
K 02+750	K 02+750			37.450		13.11	Agosto 2025 a Origen	Según cartera topografica -Ubanismo Glorieta Calle 8 rampa 1 Avecolombiana Paño 13	
K 02+750	K 02+750			17.776		3.56	Agosto 2025 a Origen	Según cartera topografica -Ubanismo Glorieta Calle 8 rampa 1 Avecolombiana Paño 14	
K 02+750	K 02+750			30.792		6.16	Agosto 2025 a Origen	Según cartera topografica -Ubanismo Glorieta Calle 8 rampa 1 Avecolombiana Paño 15	
K 02+750	K 02+750			9.061		1.81	Agosto 2025 a Origen	Según cartera topografica -Ubanismo Glorieta Calle 8 rampa 1 Avecolombiana Paño 16	
K 02+750	K 02+750					-	Agosto 2025 a Origen	Según cartera topografica -Ubanismo Glorieta Calle 8 rampa 1 Avecolombiana Paño 17	
K 02+750	K 02+750					-	Agosto 2025 a Origen	Según cartera topografica -Ubanismo Glorieta Calle 8 rampa 1 Avecolombiana Paño 18	
K 02+750	K 02+750			85.091		21.27	Agosto 2025 a Origen	Según cartera topografica -Ubanismo Glorieta Calle 8 rampa 1 Avecolombiana Paño 19	
K 02+750	K 02+750			54.242		13.56	Agosto 2025 a Origen	Según cartera topografica -Ubanismo Glorieta Calle 8 rampa 1 Avecolombiana Paño 20	
K 02+750	K 02+750			87.825		21.96	Agosto 2025 a Origen	Según cartera topografica -Ubanismo Glorieta Calle 8 rampa 1 Avecolombiana Paño 21	
K 02+750	K 02+750					-	Agosto 2025 a Origen	Según cartera topografica -Ubanismo Glorieta Calle 8 rampa 1 Avecolombiana Paño 22	
K 02+750	K 02+750					-	Agosto 2025 a Origen	Según cartera topografica -Ubanismo Glorieta Calle 8 rampa 1 Avecolombiana Paño 23	
K 02+750	K 02+750					-	Agosto 2025 a Origen	Según cartera topografica -Ubanismo Glorieta Calle 8 rampa 1 Avecolombiana Paño 24	
K 02+750	K 02+750					-	Agosto 2025 a Origen	Según cartera topografica -Ubanismo Glorieta Calle 8 rampa 1 Avecolombiana Paño 25	
K 02+750	K 02+750					-	Agosto 2025 a Origen	Según cartera topografica -Ubanismo Glorieta Calle 8 rampa 1 Avecolombiana Paño 26	
K 02+750	K 02+750					-	Agosto 2025 a Origen	Según cartera topografica -Ubanismo Glorieta Calle 8 rampa 1 Avecolombiana Paño 27	
K 02+750	K 02+750			17.158		6.01	Agosto 2025 a Origen	Según cartera topografica -Ubanismo Glorieta Calle 8 rampa 1 Avecolombiana Paño 28	
K 02+750	K 02+750			18.890		6.62	Agosto 2025 a Origen	Según cartera topografica -Ubanismo Glorieta Calle 8 rampa 1 Avecolombiana Paño 29	
K 02+750	K 02+750			20.815		7.29	Agosto 2025 a Origen	Según cartera topografica -Ubanismo Glorieta Calle 8 rampa 1 Avecolombiana Paño 30	
K 02+750	K 02+750			20.823		4.16	Agosto 2025 a Origen	Según cartera topografica -Ubanismo Glorieta Calle 8 rampa 1 Avecolombiana Paño 31	
K 02+750	K 02+750			12.512		2.50	Agosto 2025 a Origen	Según cartera topografica -Ubanismo Glorieta Calle 8 rampa 1 Avecolombiana Paño 32	
K 02+750	K 02+750			50.007		10.00	Agosto 2025 a Origen	Según cartera topografica -Ubanismo Glorieta Calle 8 rampa 1 Avecolombiana Paño 33	
K 02+750	K 02+750			13.735		2.75	Agosto 2025 a Origen	Según cartera topografica -Ubanismo Glorieta Calle 8 rampa 1 Avecolombiana Paño 34	
K 02+750	K 02+750			13.422		2.68	Agosto 2025 a Origen	Según cartera topografica -Ubanismo Glorieta Calle 8 rampa 1 Avecolombiana Paño 35	
K 02+750	K 02+750			10.080		2.02	Agosto 2025 a Origen	Según cartera topografica -Ubanismo Glorieta Calle 8 rampa 1 Avecolombiana Rampa occidente	
K 02+750	K 02+750			5.370		-	Agosto 2025 a Origen	Según cartera topografica -Ubanismo Glorieta Calle 8 rampa 1 Avecolombiana Rampa Sur	
K 00+004	K 00+006			2.654		5.12	Agosto 2025 a Origen	Según cartera topografica -Ubanismo Glorieta Calle 8 Espacio publico Occidental	
K 00+006	K 00+008			2.795		5.45	Agosto 2025 a Origen	Según cartera topografica -Ubanismo Glorieta Calle 8 Espacio publico Occidental	

ITEM		DESCRIPCIÓN				UNIDAD	CANTIDAD ANTERIOR	EN ESTA ACTA	CANTIDAD ACUMULADA
220.1P		Material para Terraplen				M3	312,466.00	21.00	312,487.00
KM INICIAL	KM FINAL	CARRIL	LONGITUD (m)	ANCHO (m)	ESPESOR (m)	VOLUMEN (m3)	FECHA	DESCRIPCIÓN	
K 00+008	K 00+010			2.796		5.59	Agosto 2025 a Origen	Según cartera topografica -Ubanismo Glorieta Calle 8 Espacio publico Occidental	
K 00+010	K 00+012			2.719		5.52	Agosto 2025 a Origen	Según cartera topografica -Ubanismo Glorieta Calle 8 Espacio publico Occidental	
K 00+012	K 00+014			2.593		5.31	Agosto 2025 a Origen	Según cartera topografica -Ubanismo Glorieta Calle 8 Espacio publico Occidental	
K 00+014	K 00+016			2.467		5.06	Agosto 2025 a Origen	Según cartera topografica -Ubanismo Glorieta Calle 8 Espacio publico Occidental	
K 00+016	K 00+018			2.712		5.18	Agosto 2025 a Origen	Según cartera topografica -Ubanismo Glorieta Calle 8 Espacio publico Occidental	
K 00+018	K 00+020			2.951		5.66	Agosto 2025 a Origen	Según cartera topografica -Ubanismo Glorieta Calle 8 Espacio publico Occidental	
K 00+020	K 00+022			2.665		5.62	Agosto 2025 a Origen	Según cartera topografica -Ubanismo Glorieta Calle 8 Espacio publico Occidental	
K 00+022	K 00+024			2.093		4.76	Agosto 2025 a Origen	Según cartera topografica -Ubanismo Glorieta Calle 8 Espacio publico Occidental	
K 00+024	K 00+026			1.991		4.08	Agosto 2025 a Origen	Según cartera topografica -Ubanismo Glorieta Calle 8 Espacio publico Occidental	
K 00+026	K 00+028			1.817		3.81	Agosto 2025 a Origen	Según cartera topografica -Ubanismo Glorieta Calle 8 Espacio publico Occidental	
K 00+028	K 00+030			1.511		3.33	Agosto 2025 a Origen	Según cartera topografica -Ubanismo Glorieta Calle 8 Espacio publico Occidental	
K 00+030	K 00+032			1.626		3.14	Agosto 2025 a Origen	Según cartera topografica -Ubanismo Glorieta Calle 8 Espacio publico Occidental	
K 00+032	K 00+034			1.488		3.11	Agosto 2025 a Origen	Según cartera topografica -Ubanismo Glorieta Calle 8 Espacio publico Occidental	
K 00+034	K 00+036			1.490		2.98	Agosto 2025 a Origen	Según cartera topografica -Ubanismo Glorieta Calle 8 Espacio publico Occidental	
K 00+036	K 00+038			1.521		3.01	Agosto 2025 a Origen	Según cartera topografica -Ubanismo Glorieta Calle 8 Espacio publico Occidental	
K 00+004	K 00+006			7.381		9.38	Agosto 2025 a Origen	Según cartera topografica -Urbanismo Glorieta Calle 8 Avecolombiana Rampa 2	
K 00+006	K 00+008			8.455		15.84	Agosto 2025 a Origen	Según cartera topografica -Urbanismo Glorieta Calle 8 Avecolombiana Rampa 2	
K 00+008	K 00+010			7.986		16.44	Agosto 2025 a Origen	Según cartera topografica -Urbanismo Glorieta Calle 8 Avecolombiana Rampa 2	
K 00+010	K 00+012			11.924		19.91	Agosto 2025 a Origen	Según cartera topografica -Urbanismo Glorieta Calle 8 Avecolombiana Rampa 2	
K 00+012	K 00+014			9.260		21.18	Agosto 2025 a Origen	Según cartera topografica -Urbanismo Glorieta Calle 8 Avecolombiana Rampa 2	
K 00+014	K 00+016			8.853		18.11	Agosto 2025 a Origen	Según cartera topografica -Urbanismo Glorieta Calle 8 Avecolombiana Rampa 2	
K 00+016	K 00+018			8.794		17.65	Agosto 2025 a Origen	Según cartera topografica -Urbanismo Glorieta Calle 8 Avecolombiana Rampa 2	
K 00+018	K 00+020			8.538		17.33	Agosto 2025 a Origen	Según cartera topografica -Urbanismo Glorieta Calle 8 Avecolombiana Rampa 2	
K 00+020	K 00+022			9.420		17.96	Agosto 2025 a Origen	Según cartera topografica -Urbanismo Glorieta Calle 8 Avecolombiana Rampa 2	
K 00+022	K 00+024			8.114		17.53	Agosto 2025 a Origen	Según cartera topografica -Urbanismo Glorieta Calle 8 Avecolombiana Rampa 2	
K 00+024	K 00+026			5.014		13.13	Agosto 2025 a Origen	Según cartera topografica -Urbanismo Glorieta Calle 8 Avecolombiana Rampa 2	
K 00+026	K 00+028			5.802		10.82	Agosto 2025 a Origen	Según cartera topografica -Urbanismo Glorieta Calle 8 Avecolombiana Rampa 2	
K 00+028	K 00+030			6.660		12.46	Agosto 2025 a Origen	Según cartera topografica -Urbanismo Glorieta Calle 8 Avecolombiana Rampa 2	
K 00+030	K 00+032			6.943		13.60	Agosto 2025 a Origen	Según cartera topografica -Urbanismo Glorieta Calle 8 Avecolombiana Rampa 2	
K 00+032	K 00+034			9.200		16.14	Agosto 2025 a Origen	Según cartera topografica -Urbanismo Glorieta Calle 8 Avecolombiana Rampa 2	
K 00+034	K 00+036			6.748		15.95	Agosto 2025 a Origen	Según cartera topografica -Urbanismo Glorieta Calle 8 Avecolombiana Rampa 2	
K 00+036	K 00+038			5.272		12.02	Agosto 2025 a Origen	Según cartera topografica -Urbanismo Glorieta Calle 8 Avecolombiana Rampa 2	
K 00+038	K 00+040			5.583		10.86	Agosto 2025 a Origen	Según cartera topografica -Urbanismo Glorieta Calle 8 Avecolombiana Rampa 2	
K 00+040	K 00+042			5.058		10.64	Agosto 2025 a Origen	Según cartera topografica -Urbanismo Glorieta Calle 8 Avecolombiana Rampa 2	
K 00+042	K 00+044			3.638		8.70	Agosto 2025 a Origen	Según cartera topografica -Urbanismo Glorieta Calle 8 Avecolombiana Rampa 2	
K 00+044	K 00+046			3.130		6.77	Agosto 2025 a Origen	Según cartera topografica -Urbanismo Glorieta Calle 8 Avecolombiana Rampa 2	
K 00+046	K 00+048			4.213		7.34	Agosto 2025 a Origen	Según cartera topografica -Urbanismo Glorieta Calle 8 Avecolombiana Rampa 2	
K 00+048	K 00+050			4.952		9.17	Agosto 2025 a Origen	Según cartera topografica -Urbanismo Glorieta Calle 8 Avecolombiana Rampa 2	
K 00+050	K 00+052			5.707		10.66	Agosto 2025 a Origen	Según cartera topografica -Urbanismo Glorieta Calle 8 Avecolombiana Rampa 2	
K 00+052	K 00+054			7.695		13.40	Agosto 2025 a Origen	Según cartera topografica -Urbanismo Glorieta Calle 8 Avecolombiana Rampa 2	
K 00+054	K 00+056			9.650		17.35	Agosto 2025 a Origen	Según cartera topografica -Urbanismo Glorieta Calle 8 Avecolombiana Rampa 2	
K 00+056	K 00+058			9.486		19.14	Agosto 2025 a Origen	Según cartera topografica -Urbanismo Glorieta Calle 8 Avecolombiana Rampa 2	
K 00+058	K 00+060			6.976		16.46	Agosto 2025 a Origen	Según cartera topografica -Urbanismo Glorieta Calle 8 Avecolombiana Rampa 2	
K 00+560	K 00+570			1.663		5.33	Agosto 2025 a Origen	Según cartera topografica sello	
K 00+570	K 00+580			1.088		3.26	Agosto 2025 a Origen	Según cartera topografica sello	
K 00+580	K 00+590			1.372		7.50	Agosto 2025 a Origen	Según cartera topografica sello	
K 00+590	K 00+600			1.492		14.32	Agosto 2025 a Origen	Según cartera topografica sello	
K 00+600	K 00+610			1.531		15.12	Agosto 2025 a Origen	Según cartera topografica sello	
K 00+610	K 00+620			1.886		8.54	Agosto 2025 a Origen	Según cartera topografica sello	
K 00+620	K 00+630			1.780		1.73	Agosto 2025 a Origen	Según cartera topografica sello	
K 01+260	K 01+270			1.909		19.26	Agosto 2025 a Origen	Según cartera topografica sello	
K 01+270	K 01+280			1.804		18.57	Agosto 2025 a Origen	Según cartera topografica sello	
K 01+280	K 01+290			1.767		17.86	Agosto 2025 a Origen	Según cartera topografica sello	
K 01+290	K 01+300			1.975		18.71	Agosto 2025 a Origen	Según cartera topografica sello	
K 01+300	K 01+310			1.678		18.27	Agosto 2025 a Origen	Según cartera topografica sello	
K 01+310	K 01+320			1.777		17.28	Agosto 2025 a Origen	Según cartera topografica sello	
K 01+320	K 01+330			1.878		18.28	Agosto 2025 a Origen	Según cartera topografica sello	
K 01+330	K 01+340			1.883		18.81	Agosto 2025 a Origen	Según cartera topografica sello	
K 01+340	K 01+350			1.831		18.57	Agosto 2025 a Origen	Según cartera topografica sello	
K 01+350	K 01+360			1.818		18.25	Agosto 2025 a Origen	Según cartera topografica sello	
K 01+360	K 01+370			1.935		18.77	Agosto 2025 a Origen	Según cartera topografica sello	
K 01+370	K 01+380			1.833		18.84	Agosto 2025 a Origen	Según cartera topografica sello	
K 01+380	K 01+390			1.764		17.99	Agosto 2025 a Origen	Según cartera topografica sello	
K 01+390	K 01+400			1.738		17.51	Agosto 2025 a Origen	Según cartera topografica sello	
K 01+400	K 01+410			1.707		17.23	Agosto 2025 a Origen	Según cartera topografica sello	
K 01+410	K 01+420			1.747		17.27	Agosto 2025 a Origen	Según cartera topografica sello	
K 01+420	K 01+430			1.681		17.14	Agosto 2025 a Origen	Según cartera topografica sello	
K 01+430	K 01+440			1.677		16.79	Agosto 2025 a Origen	Según cartera topografica sello	
K 01+440	K 01+450			1.684		16.81	Agosto 2025 a Origen	Según cartera topografica sello	
K 01+450	K 01+460			0.000		8.42	Agosto 2025 a Origen	Según cartera topografica sello	
K 01+460	K 01+470			0.000		-	Agosto 2025 a Origen	Según cartera topografica sello	
K 01+470	K 01+480			1.934		9.67	Agosto 2025 a Origen	Según cartera topografica sello	
K 02+000	K 02+010			1.770		8.85	Agosto 2025 a Origen	Según cartera topografica sello	
K 02+010	K 02+020			1.899		18.35	Agosto 2025 a Origen	Según cartera topografica sello	
K 02+020	K 02+030			2.400		21.50	Agosto 2025 a Origen	Según cartera topografica sello	
K 02+030	K 02+040			2.381		23.91	Agosto 2025 a Origen	Según cartera topografica sello	
K 02+040	K 02+050			2.261		23.21	Agosto 2025 a Origen	Según cartera topografica sello	
K 02+050	K 02+060			2.257		22.59	Agosto 2025 a Origen	Según cartera topografica sello	
K 02+060	K 02+070			2.228		22.43	Agosto 2025 a Origen	Según cartera topografica sello	
K 02+070	K 02+080			2.207		22.18	Agosto 2025 a Origen	Según cartera topografica sello	
K 02+080	K 02+090			2.149		21.78	Agosto 2025 a Origen	Según cartera topografica sello	
K 02+090	K 02+100			2.177		21.63	Agosto 2025 a Origen	Según cartera topografica sello	
K 02+100	K 02+110			2.197		21.87	Agosto 2025 a Origen	Según cartera topografica sello	
K 02+110	K 02+120			2.266		22.32	Agosto 2025 a Origen	Según cartera topografica sello	
K 02+120	K 02+130			2.198		22.32	Agosto 2025 a Origen	Según cartera topografica sello	
K 02+130	K 02+140			2.323		22.61	Agosto 2025 a Origen	Según cartera topografica sello	
K 02+140	K 02+150			2.425		23.74	Agosto 2025 a Origen	Según cartera topografica sello	
K 02+150	K 02+160			2.360		23.93	Agosto 2025 a Origen	Según cartera topografica sello	
K 02+160	K 02+170			2.345		23.53	Agosto 2025 a Origen	Según cartera topografica sello	
K 02+170	K 02+180			2.180		22.63	Agosto 2025 a Origen	Según cartera topografica sello	
K 02+180	K 02+190			2.061		21.21	Agosto 2025 a Origen	Según cartera topografica sello	
K 02+190	K 02+200			1.950		20.06	Agosto 2025 a Origen	Según cartera topografica sello	
K 02+200	K 02+210			1.857		19.04	Agosto 2025 a Origen	Según cartera topografica sello	
K 02+210	K 02+220			1.764		18.11	Agosto 2025 a Origen	Según cartera topografica sello	
K 02+220	K 02+230			1.714		17.39	Agosto 2025 a Origen	Según cartera topografica sello	
K 02+230	K 02+240			1.675		16.95	Agosto 2025 a Origen	Según cartera topografica sello	
K 02+240	K 02+250			1.821		17.48	Agosto 2025 a Origen	Según cartera topografica sello	

ITEM		DESCRIPCIÓN				UNIDAD	CANTIDAD ANTERIOR	EN ESTA ACTA	CANTIDAD ACUMULADA
220.1P		Material para Terraplen				M3	312,466.00	21.00	312,487.00
KM INICIAL	KM FINAL	CARRIL	LONGITUD (m)	ANCHO (m)	ESPESOR (m)	VOLUMEN (m3)	FECHA	DESCRIPCIÓN	
K 02+250	K 02+260			1.157		14.89	Agosto 2025 a Origen	Según cartera topografica sello	
K 03+400	K 03+410			1.941		19.43	Agosto 2025 a Origen	Según cartera topografica sello	
K 03+410	K 03+420			1.986		19.63	Agosto 2025 a Origen	Según cartera topografica sello	
K 03+420	K 03+430			2.019		20.03	Agosto 2025 a Origen	Según cartera topografica sello	
K 03+430	K 03+440			1.965		19.92	Agosto 2025 a Origen	Según cartera topografica sello	
K 03+440	K 03+450			2.055		20.10	Agosto 2025 a Origen	Según cartera topografica sello	
K 03+450	K 03+460			2.084		20.69	Agosto 2025 a Origen	Según cartera topografica sello	
K 03+460	K 03+470			2.122		21.03	Agosto 2025 a Origen	Según cartera topografica sello	
K 03+470	K 03+480			2.139		21.31	Agosto 2025 a Origen	Según cartera topografica sello	
K 03+480	K 03+490			2.128		21.33	Agosto 2025 a Origen	Según cartera topografica sello	
K 03+490	K 03+500			1.868		19.98	Agosto 2025 a Origen	Según cartera topografica sello	
K 03+500	K 03+510			2.147		20.08	Agosto 2025 a Origen	Según cartera topografica sello	
K 03+510	K 03+520			2.149		21.48	Agosto 2025 a Origen	Según cartera topografica sello	
K 03+520	K 03+530			2.171		21.60	Agosto 2025 a Origen	Según cartera topografica sello	
K 03+530	K 03+540			2.179		21.75	Agosto 2025 a Origen	Según cartera topografica sello	
K 03+540	K 03+550			2.178		21.79	Agosto 2025 a Origen	Según cartera topografica sello	
K 03+550	K 03+560			2.265		22.22	Agosto 2025 a Origen	Según cartera topografica sello	
K 03+560	K 03+570			2.321		22.93	Agosto 2025 a Origen	Según cartera topografica sello	
K 03+570	K 03+580			2.414		23.68	Agosto 2025 a Origen	Según cartera topografica sello	
K 03+580	K 03+590			2.406		24.10	Agosto 2025 a Origen	Según cartera topografica sello	
K 03+590	K 03+600			2.337		23.72	Agosto 2025 a Origen	Según cartera topografica sello	
K 03+600	K 03+610			2.443		23.90	Agosto 2025 a Origen	Según cartera topografica sello	
K 03+610	K 03+620			2.421		24.32	Agosto 2025 a Origen	Según cartera topografica sello	
K 03+620	K 03+630			2.352		23.87	Agosto 2025 a Origen	Según cartera topografica sello	
K 03+630	K 03+640			2.777		25.65	Agosto 2025 a Origen	Según cartera topografica sello	
K 03+640	K 03+650			2.445		26.11	Agosto 2025 a Origen	Según cartera topografica sello	
K 03+650	K 03+660			2.356		24.01	Agosto 2025 a Origen	Según cartera topografica sello	
K 03+660	K 03+670			2.324		23.40	Agosto 2025 a Origen	Según cartera topografica sello	
K 03+670	K 03+680			2.475		24.00	Agosto 2025 a Origen	Según cartera topografica sello	
K 03+680	K 03+690			2.440		24.58	Agosto 2025 a Origen	Según cartera topografica sello	
K 04+700	K 04+710			2.125		20.98	Agosto 2025 a Origen	Según cartera topografica sello	
K 04+710	K 04+720			2.122		21.24	Agosto 2025 a Origen	Según cartera topografica sello	
K 04+720	K 04+730			2.225		21.74	Agosto 2025 a Origen	Según cartera topografica sello	
K 04+730	K 04+740			2.519		23.72	Agosto 2025 a Origen	Según cartera topografica sello	
K 04+740	K 04+750			1.630		20.75	Agosto 2025 a Origen	Según cartera topografica sello	
K 04+750	K 04+760			1.773		17.02	Agosto 2025 a Origen	Según cartera topografica sello	
K 04+760	K 04+770			1.773		17.73	Agosto 2025 a Origen	Según cartera topografica sello	
K 04+770	K 04+780			2.448		21.11	Agosto 2025 a Origen	Según cartera topografica sello	
K 04+780	K 04+790			2.261		23.55	Agosto 2025 a Origen	Según cartera topografica sello	
K 04+790	K 04+800			2.258		22.60	Agosto 2025 a Origen	Según cartera topografica sello	
K 04+800	K 04+810			2.261		22.60	Agosto 2025 a Origen	Según cartera topografica sello	
K 04+810	K 04+820			2.264		22.63	Agosto 2025 a Origen	Según cartera topografica sello	
K 04+820	K 04+830			2.236		22.50	Agosto 2025 a Origen	Según cartera topografica sello	
K 04+830	K 04+840			2.195		22.16	Agosto 2025 a Origen	Según cartera topografica sello	
K 04+840	K 04+850			2.145		21.70	Agosto 2025 a Origen	Según cartera topografica sello	
K 04+850	K 04+860			2.071		21.08	Agosto 2025 a Origen	Según cartera topografica sello	
K 04+860	K 04+870			2.031		20.51	Agosto 2025 a Origen	Según cartera topografica sello	
K 04+870	K 04+880			1.995		20.13	Agosto 2025 a Origen	Según cartera topografica sello	
K 04+880	K 04+890			1.909		19.52	Agosto 2025 a Origen	Según cartera topografica sello	
K 04+890	K 04+900			1.996		19.53	Agosto 2025 a Origen	Según cartera topografica sello	
K 04+900	K 04+910			2.021		20.09	Agosto 2025 a Origen	Según cartera topografica sello	
K 04+910	K 04+920			1.992		20.07	Agosto 2025 a Origen	Según cartera topografica sello	
K 04+920	K 04+930			2.005		19.99	Agosto 2025 a Origen	Según cartera topografica sello	
K 04+930	K 04+940			2.009		20.07	Agosto 2025 a Origen	Según cartera topografica sello	
K 04+940	K 04+950			2.018		20.14	Agosto 2025 a Origen	Según cartera topografica sello	
K 04+950	K 04+960			2.018		20.18	Agosto 2025 a Origen	Según cartera topografica sello	
K 04+960	K 04+970			1.868		19.43	Agosto 2025 a Origen	Según cartera topografica sello	
K 04+970	K 04+980			1.868		18.68	Agosto 2025 a Origen	Según cartera topografica sello	
K 04+980	K 04+990			1.925		18.97	Agosto 2025 a Origen	Según cartera topografica sello	
K 04+990	K 05+000			1.935		19.30	Agosto 2025 a Origen	Según cartera topografica sello	
K 05+000	K 05+010			1.988		19.62	Agosto 2025 a Origen	Según cartera topografica sello	
K 05+010	K 05+020			2.040		20.14	Agosto 2025 a Origen	Según cartera topografica sello	
K 05+020	K 05+030			2.027		20.34	Agosto 2025 a Origen	Según cartera topografica sello	
K 05+030	K 05+040			2.241		21.34	Agosto 2025 a Origen	Según cartera topografica sello	
K 05+040	K 05+050			2.259		22.50	Agosto 2025 a Origen	Según cartera topografica sello	
K 05+050	K 05+060			2.314		22.87	Agosto 2025 a Origen	Según cartera topografica sello	
K 05+060	K 05+070			2.367		23.41	Agosto 2025 a Origen	Según cartera topografica sello	
K 05+070	K 05+080			2.436		24.02	Agosto 2025 a Origen	Según cartera topografica sello	
K 05+080	K 05+090			2.431		24.34	Agosto 2025 a Origen	Según cartera topografica sello	
K 05+090	K 05+100			2.454		24.43	Agosto 2025 a Origen	Según cartera topografica sello	
K 05+100	K 05+110			2.443		24.49	Agosto 2025 a Origen	Según cartera topografica sello	
K 05+110	K 05+120			2.470		24.57	Agosto 2025 a Origen	Según cartera topografica sello	
K 05+120	K 05+130			2.443		24.57	Agosto 2025 a Origen	Según cartera topografica sello	
K 05+130	K 05+140			2.492		24.68	Agosto 2025 a Origen	Según cartera topografica sello	
K 05+140	K 05+150			2.627		25.60	Agosto 2025 a Origen	Según cartera topografica sello	
K 05+150	K 05+160			2.399		25.13	Agosto 2025 a Origen	Según cartera topografica sello	
K 05+160	K 05+170			2.054		22.27	Agosto 2025 a Origen	Según cartera topografica sello	
K 05+170	K 05+180			2.054		20.54	Agosto 2025 a Origen	Según cartera topografica sello	
K 05+180	K 05+190			2.489		22.72	Agosto 2025 a Origen	Según cartera topografica sello	
K 05+190	K 05+200			2.594		25.42	Agosto 2025 a Origen	Según cartera topografica sello	
K 05+200	K 05+210			2.483		25.39	Agosto 2025 a Origen	Según cartera topografica sello	
K 05+210	K 05+220			2.465		24.74	Agosto 2025 a Origen	Según cartera topografica sello	
K 05+220	K 05+230			2.411		24.38	Agosto 2025 a Origen	Según cartera topografica sello	
K 05+230	K 05+240			2.503		24.57	Agosto 2025 a Origen	Según cartera topografica sello	
K 05+240	K 05+250			2.540		25.22	Agosto 2025 a Origen	Según cartera topografica sello	
K 05+250	K 05+260			2.571		25.56	Agosto 2025 a Origen	Según cartera topografica sello	
K 05+260	K 05+270			2.100		23.36	Agosto 2025 a Origen	Según cartera topografica sello	
K 05+270	K 05+280			1.970		20.35	Agosto 2025 a Origen	Según cartera topografica sello	
K 05+280	K 05+290			1.974		19.72	Agosto 2025 a Origen	Según cartera topografica sello	
K 05+290	K 05+300			1.978		19.76	Agosto 2025 a Origen	Según cartera topografica sello	
K 05+300	K 05+310			1.944		19.61	Agosto 2025 a Origen	Según cartera topografica sello	
K 05+310	K 05+320			1.928		19.36	Agosto 2025 a Origen	Según cartera topografica sello	
K 05+320	K 05+330			1.972		19.50	Agosto 2025 a Origen	Según cartera topografica sello	
K 05+330	K 05+340			1.960		19.66	Agosto 2025 a Origen	Según cartera topografica sello	
K 05+340	K 05+350			1.936		19.48	Agosto 2025 a Origen	Según cartera topografica sello	
K 05+350	K 05+360			1.856		18.96	Agosto 2025 a Origen	Según cartera topografica sello	
K 05+360	K 05+370			1.861		18.59	Agosto 2025 a Origen	Según cartera topografica sello	
K 05+370	K 05+380			1.796		18.29	Agosto 2025 a Origen	Según cartera topografica sello	
K 05+380	K 05+390			1.809		18.03	Agosto 2025 a Origen	Según cartera topografica sello	

ITEM		DESCRIPCIÓN				UNIDAD	CANTIDAD ANTERIOR	EN ESTA ACTA	CANTIDAD ACUMULADA
220.1P		Material para Terraplen				M3	312,466.00	21.00	312,487.00
KM INICIAL	KM FINAL	CARRIL	LONGITUD (m)	ANCHO (m)	ESPESOR (m)	VOLUMEN (m3)	FECHA	DESCRIPCIÓN	
K 05+390	K 05+400			1.834		18.22	Agosto 2025 a Origen	Según cartera topografica sello	
K 05+400	K 05+410			1.838		18.36	Agosto 2025 a Origen	Según cartera topografica sello	
K 05+410	K 05+420			1.781		18.10	Agosto 2025 a Origen	Según cartera topografica sello	
K 05+420	K 05+430			1.764		17.73	Agosto 2025 a Origen	Según cartera topografica sello	
K 05+430	K 05+440			1.770		17.67	Agosto 2025 a Origen	Según cartera topografica sello	
K 05+440	K 05+450			1.772		17.71	Agosto 2025 a Origen	Según cartera topografica sello	
K 05+450	K 05+460			1.778		17.75	Agosto 2025 a Origen	Según cartera topografica sello	
K 05+460	K 05+470			1.727		17.53	Agosto 2025 a Origen	Según cartera topografica sello	
K 05+470	K 05+480			1.714		17.21	Agosto 2025 a Origen	Según cartera topografica sello	
K 05+480	K 05+490			1.806		17.60	Agosto 2025 a Origen	Según cartera topografica sello	
K 05+490	K 05+500			1.786		17.96	Agosto 2025 a Origen	Según cartera topografica sello	
K 05+500	K 05+510			1.728		17.57	Agosto 2025 a Origen	Según cartera topografica sello	
K 05+510	K 05+520			1.840		17.84	Agosto 2025 a Origen	Según cartera topografica sello	
K 05+520	K 05+530			2.066		19.53	Agosto 2025 a Origen	Según cartera topografica sello	
K 05+530	K 05+540			2.293		21.80	Agosto 2025 a Origen	Según cartera topografica sello	
K 05+540	K 05+550			2.833		25.63	Agosto 2025 a Origen	Según cartera topografica sello	
K 05+550	K 05+560			2.043		24.38	Agosto 2025 a Origen	Según cartera topografica sello	
K 05+560	K 05+570			2.228		21.36	Agosto 2025 a Origen	Según cartera topografica sello	
K 05+570	K 05+580			2.050		21.39	Agosto 2025 a Origen	Según cartera topografica sello	
K 05+580	K 05+590			2.352		22.01	Agosto 2025 a Origen	Según cartera topografica sello	
K 05+590	K 05+600			2.231		22.92	Agosto 2025 a Origen	Según cartera topografica sello	
K 05+600	K 05+610			2.231		22.31	Agosto 2025 a Origen	Según cartera topografica sello	
K 05+610	K 05+620			2.079		21.55	Agosto 2025 a Origen	Según cartera topografica sello	
K 05+620	K 05+630			2.005		20.42	Agosto 2025 a Origen	Según cartera topografica sello	
K 05+630	K 05+640			2.033		20.19	Agosto 2025 a Origen	Según cartera topografica sello	
K 05+640	K 05+650			1.983		20.08	Agosto 2025 a Origen	Según cartera topografica sello	
K 05+650	K 05+660			2.003		19.93	Agosto 2025 a Origen	Según cartera topografica sello	
K 05+660	K 05+670			2.038		20.21	Agosto 2025 a Origen	Según cartera topografica sello	
K 05+670	K 05+680			2.013		20.26	Agosto 2025 a Origen	Según cartera topografica sello	
K 05+680	K 05+690			2.027		20.20	Agosto 2025 a Origen	Según cartera topografica sello	
K 05+690	K 05+700			1.998		20.13	Agosto 2025 a Origen	Según cartera topografica sello	
K 05+700	K 05+710			1.952		19.75	Agosto 2025 a Origen	Según cartera topografica sello	
K 05+710	K 05+720			1.959		19.56	Agosto 2025 a Origen	Según cartera topografica sello	
K 05+720	K 05+730			1.934		19.47	Agosto 2025 a Origen	Según cartera topografica sello	
K 05+730	K 05+740			1.924		19.29	Agosto 2025 a Origen	Según cartera topografica sello	
K 05+740	K 05+750			1.887		19.06	Agosto 2025 a Origen	Según cartera topografica sello	
K 05+750	K 05+760			1.858		18.73	Agosto 2025 a Origen	Según cartera topografica sello	
K 05+760	K 05+770			1.875		18.67	Agosto 2025 a Origen	Según cartera topografica sello	
K 05+770	K 05+780			1.879		18.77	Agosto 2025 a Origen	Según cartera topografica sello	
K 05+780	K 05+790			1.879		18.79	Agosto 2025 a Origen	Según cartera topografica sello	
K 05+790	K 05+800			1.895		18.87	Agosto 2025 a Origen	Según cartera topografica sello	
K 05+800	K 05+810			1.931		19.13	Agosto 2025 a Origen	Según cartera topografica sello	
K 05+810	K 05+820			1.958		19.45	Agosto 2025 a Origen	Según cartera topografica sello	
K 05+820	K 05+830			1.951		19.55	Agosto 2025 a Origen	Según cartera topografica sello	
K 05+830	K 05+840			1.996		19.74	Agosto 2025 a Origen	Según cartera topografica sello	
K 05+840	K 05+850			2.031		20.14	Agosto 2025 a Origen	Según cartera topografica sello	
K 05+850	K 05+860			2.066		20.49	Agosto 2025 a Origen	Según cartera topografica sello	
K 05+860	K 05+870			2.054		20.60	Agosto 2025 a Origen	Según cartera topografica sello	
K 05+870	K 05+880			2.018		20.36	Agosto 2025 a Origen	Según cartera topografica sello	
K 05+880	K 05+890			2.012		20.15	Agosto 2025 a Origen	Según cartera topografica sello	
K 05+890	K 05+900			2.005		20.09	Agosto 2025 a Origen	Según cartera topografica sello	
K 05+900	K 05+910			2.041		20.23	Agosto 2025 a Origen	Según cartera topografica sello	
K 05+910	K 05+920			2.053		20.47	Agosto 2025 a Origen	Según cartera topografica sello	
K 05+920	K 05+930			2.053		20.53	Agosto 2025 a Origen	Según cartera topografica sello	
K 05+930	K 05+940			2.044		20.49	Agosto 2025 a Origen	Según cartera topografica sello	
K 05+940	K 05+950			2.010		20.27	Agosto 2025 a Origen	Según cartera topografica sello	
K 05+950	K 05+960			1.984		19.97	Agosto 2025 a Origen	Según cartera topografica sello	
K 05+960	K 05+970			1.951		19.68	Agosto 2025 a Origen	Según cartera topografica sello	
K 05+970	K 05+980			1.927		19.39	Agosto 2025 a Origen	Según cartera topografica sello	
K 05+980	K 05+990			1.893		19.10	Agosto 2025 a Origen	Según cartera topografica sello	
K 05+990	K 06+000			1.855		18.74	Agosto 2025 a Origen	Según cartera topografica sello	
K 06+000	K 06+010			1.811		18.33	Agosto 2025 a Origen	Según cartera topografica sello	
K 06+010	K 06+020			1.833		18.22	Agosto 2025 a Origen	Según cartera topografica sello	
K 06+020	K 06+030			1.863		18.48	Agosto 2025 a Origen	Según cartera topografica sello	
K 06+030	K 06+040			1.889		18.76	Agosto 2025 a Origen	Según cartera topografica sello	
K 06+040	K 06+050			1.907		18.98	Agosto 2025 a Origen	Según cartera topografica sello	
K 06+050	K 06+060			1.833		18.70	Agosto 2025 a Origen	Según cartera topografica sello	
K 06+060	K 06+070			1.833		18.33	Agosto 2025 a Origen	Según cartera topografica sello	
K 06+070	K 06+080			1.959		18.96	Agosto 2025 a Origen	Según cartera topografica sello	
K 06+080	K 06+090			1.959		19.59	Agosto 2025 a Origen	Según cartera topografica sello	
K 06+090	K 06+100			1.911		19.35	Agosto 2025 a Origen	Según cartera topografica sello	
K 06+100	K 06+110			2.113		20.12	Agosto 2025 a Origen	Según cartera topografica sello	
K 06+110	K 06+120			1.812		19.63	Agosto 2025 a Origen	Según cartera topografica sello	
K 06+120	K 06+130			1.869		18.41	Agosto 2025 a Origen	Según cartera topografica sello	
K 06+130	K 06+140			1.911		18.90	Agosto 2025 a Origen	Según cartera topografica sello	
K 06+140	K 06+150			1.932		19.22	Agosto 2025 a Origen	Según cartera topografica sello	
K 06+150	K 06+160			1.932		19.32	Agosto 2025 a Origen	Según cartera topografica sello	
K 06+160	K 06+170			1.903		19.18	Agosto 2025 a Origen	Según cartera topografica sello	
K 06+170	K 06+180			1.848		18.76	Agosto 2025 a Origen	Según cartera topografica sello	
K 06+180	K 06+190			1.879		18.64	Agosto 2025 a Origen	Según cartera topografica sello	
K 06+190	K 06+200			2.113		19.96	Agosto 2025 a Origen	Según cartera topografica sello	
K 06+200	K 06+210			1.919		20.16	Agosto 2025 a Origen	Según cartera topografica sello	
K 06+210	K 06+220			1.886		19.03	Agosto 2025 a Origen	Según cartera topografica sello	
K 06+220	K 06+230			1.889		18.88	Agosto 2025 a Origen	Según cartera topografica sello	
K 06+230	K 06+240			1.819		18.54	Agosto 2025 a Origen	Según cartera topografica sello	
K 06+240	K 06+250			1.859		18.39	Agosto 2025 a Origen	Según cartera topografica sello	
K 06+250	K 06+260			1.896		18.78	Agosto 2025 a Origen	Según cartera topografica sello	
K 06+260	K 06+270			1.946		19.21	Agosto 2025 a Origen	Según cartera topografica sello	
K 06+270	K 06+280			1.939		19.43	Agosto 2025 a Origen	Según cartera topografica sello	
K 06+280	K 06+290			1.900		19.20	Agosto 2025 a Origen	Según cartera topografica sello	
K 06+290	K 06+300			1.861		18.81	Agosto 2025 a Origen	Según cartera topografica sello	
K 06+300	K 06+310			1.965		19.13	Agosto 2025 a Origen	Según cartera topografica sello	
K 06+310	K 06+320			1.963		19.64	Agosto 2025 a Origen	Según cartera topografica sello	
K 06+320	K 06+330			2.360		21.62	Agosto 2025 a Origen	Según cartera topografica sello	
K 06+330	K 06+340			2.005		21.83	Agosto 2025 a Origen	Según cartera topografica sello	
K 06+340	K 06+350			2.005		20.05	Agosto 2025 a Origen	Según cartera topografica sello	
K 06+350	K 06+360			2.125		20.65	Agosto 2025 a Origen	Según cartera topografica sello	
K 06+360	K 06+370			2.125		21.25	Agosto 2025 a Origen	Según cartera topografica sello	
K 06+370	K 06+380			2.840		24.83	Agosto 2025 a Origen	Según cartera topografica sello	
K 06+380	K 06+390			2.242		25.41	Agosto 2025 a Origen	Según cartera topografica sello	

ITEM		DESCRIPCIÓN				UNIDAD	CANTIDAD ANTERIOR	EN ESTA ACTA	CANTIDAD ACUMULADA
220.1P		Material para Terraplen				M3	312,466.00	21.00	312,487.00
KM INICIAL	KM FINAL	CARRIL	LONGITUD (m)	ANCHO (m)	ESPESOR (m)	VOLUMEN (m3)	FECHA	DESCRIPCIÓN	
K 06+390	K 06+400			2.305		22.74	Agosto 2025 a Origen	Según cartera topografica sello	
K 06+400	K 06+410			2.305		23.05	Agosto 2025 a Origen	Según cartera topografica sello	
K 06+410	K 06+420			2.355		23.30	Agosto 2025 a Origen	Según cartera topografica sello	
K 06+420	K 06+430			2.386		23.71	Agosto 2025 a Origen	Según cartera topografica sello	
K 06+430	K 06+440			2.378		23.82	Agosto 2025 a Origen	Según cartera topografica sello	
K 06+440	K 06+450			2.395		23.87	Agosto 2025 a Origen	Según cartera topografica sello	
K 06+450	K 06+460			2.372		23.84	Agosto 2025 a Origen	Según cartera topografica sello	
K 06+460	K 06+470			2.479		24.26	Agosto 2025 a Origen	Según cartera topografica sello	
K 06+470	K 06+480			2.520		25.00	Agosto 2025 a Origen	Según cartera topografica sello	
K 06+480	K 06+490			2.506		25.13	Agosto 2025 a Origen	Según cartera topografica sello	
K 06+490	K 06+500			2.536		25.21	Agosto 2025 a Origen	Según cartera topografica sello	
K 06+500	K 06+510			2.558		25.47	Agosto 2025 a Origen	Según cartera topografica sello	
K 06+510	K 06+520			2.577		25.68	Agosto 2025 a Origen	Según cartera topografica sello	
K 06+520	K 06+530			2.579		25.78	Agosto 2025 a Origen	Según cartera topografica sello	
K 06+530	K 06+540			2.592		25.86	Agosto 2025 a Origen	Según cartera topografica sello	
K 06+540	K 06+550			2.590		25.91	Agosto 2025 a Origen	Según cartera topografica sello	
K 06+550	K 06+560			2.600		25.95	Agosto 2025 a Origen	Según cartera topografica sello	
K 06+560	K 06+570			2.478		25.39	Agosto 2025 a Origen	Según cartera topografica sello	
K 06+570	K 06+580			2.478		24.78	Agosto 2025 a Origen	Según cartera topografica sello	
K 06+580	K 06+590			2.376		24.27	Agosto 2025 a Origen	Según cartera topografica sello	
K 06+590	K 06+600			2.276		23.26	Agosto 2025 a Origen	Según cartera topografica sello	
K 06+600	K 06+610			2.176		22.26	Agosto 2025 a Origen	Según cartera topografica sello	
K 06+610	K 06+620			1.957		10.33	Agosto 2025 a Origen	Según cartera topografica sello	
K 06+560	K 06+570			0.044		0.22	Agosto 2025 a Origen	Según cartera topografica sello Aguja tercer carril	
K 06+570	K 06+580			0.135		0.90	Agosto 2025 a Origen	Según cartera topografica sello Aguja tercer carril	
K 06+580	K 06+590			0.276		2.06	Agosto 2025 a Origen	Según cartera topografica sello Aguja tercer carril	
K 06+590	K 06+600			0.421		3.49	Agosto 2025 a Origen	Según cartera topografica sello Aguja tercer carril	
K 06+600	K 06+610			0.568		4.95	Agosto 2025 a Origen	Según cartera topografica sello Aguja tercer carril	
K 00+000	K 00+010			1.568		16.03	Agosto 2025 a Origen	Según cartera topografica sello- conectante 90 Grados	
K 00+010	K 00+020			1.521		15.45	Agosto 2025 a Origen	Según cartera topografica sello- conectante 90 Grados	
K 00+020	K 00+030			1.368		14.45	Agosto 2025 a Origen	Según cartera topografica sello- conectante 90 Grados	
K 00+030	K 00+040			1.286		13.27	Agosto 2025 a Origen	Según cartera topografica sello- conectante 90 Grados	
K 00+040	K 00+050			1.255		12.71	Agosto 2025 a Origen	Según cartera topografica sello- conectante 90 Grados	
K 00+050	K 00+060			1.075		11.65	Agosto 2025 a Origen	Según cartera topografica sello- conectante 90 Grados	
K 00+060	K 00+070			1.041		10.58	Agosto 2025 a Origen	Según cartera topografica sello- conectante 90 Grados	
K 00+070	K 00+080			1.046		10.44	Agosto 2025 a Origen	Según cartera topografica sello- conectante 90 Grados	
K 00+080	K 00+090			1.087		10.67	Agosto 2025 a Origen	Según cartera topografica sello- conectante 90 Grados	
K 00+090	K 00+100			1.132		11.10	Agosto 2025 a Origen	Según cartera topografica sello- conectante 90 Grados	
K 00+100	K 00+110			1.416		12.74	Agosto 2025 a Origen	Según cartera topografica sello- conectante 90 Grados	
K 00+110	K 00+120			1.313		13.65	Agosto 2025 a Origen	Según cartera topografica sello- conectante 90 Grados	
K 00+120	K 00+130			1.224		12.69	Agosto 2025 a Origen	Según cartera topografica sello- conectante 90 Grados	
K 00+130	K 00+140			1.528		13.76	Agosto 2025 a Origen	Según cartera topografica sello- conectante 90 Grados	
K 00+140	K 00+150			1.562		15.45	Agosto 2025 a Origen	Según cartera topografica sello- conectante 90 Grados	
K 00+150	K 00+160			1.518		15.40	Agosto 2025 a Origen	Según cartera topografica sello- conectante 90 Grados	
K 00+160	K 00+170			1.551		15.35	Agosto 2025 a Origen	Según cartera topografica sello- conectante 90 Grados	
K 00+170	K 00+180			1.552		15.52	Agosto 2025 a Origen	Según cartera topografica sello- conectante 90 Grados	
K 00+180	K 00+190			1.574		15.63	Agosto 2025 a Origen	Según cartera topografica sello- conectante 90 Grados	
K 00+190	K 00+200			1.571		15.73	Agosto 2025 a Origen	Según cartera topografica sello- conectante 90 Grados	
K 00+200	K 00+210			1.480		15.26	Agosto 2025 a Origen	Según cartera topografica sello- conectante 90 Grados	
K 00+210	K 00+220			1.441		14.61	Agosto 2025 a Origen	Según cartera topografica sello- conectante 90 Grados	
K 00+220	K 00+230			1.414		14.28	Agosto 2025 a Origen	Según cartera topografica sello- conectante 90 Grados	
K 00+230	K 00+240			1.507		14.61	Agosto 2025 a Origen	Según cartera topografica sello- conectante 90 Grados	
K 00+240	K 00+250			1.614		15.61	Agosto 2025 a Origen	Según cartera topografica sello- conectante 90 Grados	
K 00+250	K 00+260			1.592		16.03	Agosto 2025 a Origen	Según cartera topografica sello- conectante 90 Grados	
K 00+260	K 00+270			1.435		15.14	Agosto 2025 a Origen	Según cartera topografica sello- conectante 90 Grados	
K 00+270	K 00+280			1.437		14.36	Agosto 2025 a Origen	Según cartera topografica sello- conectante 90 Grados	
K 00+280	K 00+290			1.430		14.34	Agosto 2025 a Origen	Según cartera topografica sello- conectante 90 Grados	
K 00+290	K 00+300			1.604		15.17	Agosto 2025 a Origen	Según cartera topografica sello- conectante 90 Grados	
K 00+300	K 00+310			1.475		15.40	Agosto 2025 a Origen	Según cartera topografica sello- conectante 90 Grados	
K 00+310	K 00+320			1.452		14.64	Agosto 2025 a Origen	Según cartera topografica sello- conectante 90 Grados	
K 00+320	K 00+330			1.412		14.32	Agosto 2025 a Origen	Según cartera topografica sello- conectante 90 Grados	
K 00+330	K 00+340			1.506		14.59	Agosto 2025 a Origen	Según cartera topografica sello- conectante 90 Grados	
K 00+340	K 00+350			1.639		15.73	Agosto 2025 a Origen	Según cartera topografica sello- conectante 90 Grados	
K 00+350	K 00+360			1.567		16.03	Agosto 2025 a Origen	Según cartera topografica sello- conectante 90 Grados	
K 00+360	K 00+370			1.552		15.60	Agosto 2025 a Origen	Según cartera topografica sello- conectante 90 Grados	
K 00+370	K 00+380			1.549		15.51	Agosto 2025 a Origen	Según cartera topografica sello- conectante 90 Grados	
K 00+380	K 00+390			1.564		15.57	Agosto 2025 a Origen	Según cartera topografica sello- conectante 90 Grados	
K 00+390	K 00+400			1.590		15.77	Agosto 2025 a Origen	Según cartera topografica sello- conectante 90 Grados	
K 00+400	K 00+410			1.624		16.07	Agosto 2025 a Origen	Según cartera topografica sello- conectante 90 Grados	
K 00+410	K 00+420			1.765		16.95	Agosto 2025 a Origen	Según cartera topografica sello- conectante 90 Grados	
K 00+420	K 00+430			1.957		18.61	Agosto 2025 a Origen	Según cartera topografica sello- conectante 90 Grados	
K 00+430	K 00+440			2.176		10.33	Agosto 2025 a Origen	Según cartera topografica sello- conectante 90 Grados	
K 06+610	K 06+610			0.761		-	Agosto 2025 a Origen	Según cartera topografica sello- conectante 90 Grados Aguja tercer carril	
K 06+610	K 06+620			0.855		8.08	Agosto 2025 a Origen	Según cartera topografica sello- conectante 90 Grados Aguja tercer carril	
K 06+620	K 06+630			0.960		9.08	Agosto 2025 a Origen	Según cartera topografica sello- conectante 90 Grados Aguja tercer carril	
K 06+630	K 06+640			1.054		10.07	Agosto 2025 a Origen	Según cartera topografica sello- conectante 90 Grados Aguja tercer carril	
K 06+640	K 06+650			1.071		10.63	Agosto 2025 a Origen	Según cartera topografica sello- conectante 90 Grados Aguja tercer carril	
K 06+650	K 06+660			1.088		10.80	Agosto 2025 a Origen	Según cartera topografica sello- conectante 90 Grados Aguja tercer carril	
K 06+660	K 06+670			1.094		10.91	Agosto 2025 a Origen	Según cartera topografica sello- conectante 90 Grados Aguja tercer carril	
K 06+670	K 06+680			1.087		10.91	Agosto 2025 a Origen	Según cartera topografica sello- conectante 90 Grados Aguja tercer carril	
K 06+680	K 06+690			1.147		11.17	Agosto 2025 a Origen	Según cartera topografica sello- conectante 90 Grados Aguja tercer carril	
K 06+690	K 06+700			1.160		11.54	Agosto 2025 a Origen	Según cartera topografica sello- conectante 90 Grados Aguja tercer carril	
K 00+000	K 00+010						Agosto 2025 a Origen	Según cartera topografica sello- Retrono 5+300	
K 00+010	K 00+020						Agosto 2025 a Origen	Según cartera topografica sello- Retrono 5+300	
K 00+020	K 00+030			0.466		6.99	Agosto 2025 a Origen	Según cartera topografica sello- Retrono 5+300	
K 00+030	K 00+040			0.549		5.08	Agosto 2025 a Origen	Según cartera topografica sello- Retrono 5+300	
K 00+040	K 00+050			0.574		5.62	Agosto 2025 a Origen	Según cartera topografica sello- Retrono 5+300	
K 00+050	K 00+060			0.615		5.95	Agosto 2025 a Origen	Según cartera topografica sello- Retrono 5+300	
K 00+060	K 00+070			0.653		6.34	Agosto 2025 a Origen	Según cartera topografica sello- Retrono 5+300	
K 00+070	K 00+080			0.687		6.70	Agosto 2025 a Origen	Según cartera topografica sello- Retrono 5+300	
K 00+080	K 00+090			0.811		7.49	Agosto 2025 a Origen	Según cartera topografica sello- Retrono 5+300	
K 00+090	K 00+100			0.734		7.73	Agosto 2025 a Origen	Según cartera topografica sello- Retrono 5+300	
K 00+100	K 00+110			0.754		7.44	Agosto 2025 a Origen	Según cartera topografica sello- Retrono 5+300	
K 00+110	K 00+120			1.042		8.98	Agosto 2025 a Origen	Según cartera topografica sello- Retrono 5+300	
K 00+120	K 00+130			1.748		13.95	Agosto 2025 a Origen	Según cartera topografica sello- Retrono 5+300	
K 00+130	K 00+140			2.038		18.93	Agosto 2025 a Origen	Según cartera topografica sello- Retrono 5+300	

ITEM		DESCRIPCIÓN				UNIDAD	CANTIDAD ANTERIOR	EN ESTA ACTA	CANTIDAD ACUMULADA
220.1P		Material para Terraplen				M3	312,466.00	21.00	312,487.00
KM INICIAL	KM FINAL	CARRIL	LONGITUD (m)	ANCHO (m)	ESPESOR (m)	VOLUMEN (m3)	FECHA	DESCRIPCIÓN	
K 00+140	K 00+150			2.193		21.16	Agosto 2025 a Origen	Según cartera topografica sello- Retrono 5+300	
K 00+150	K 00+160			1.635		19.14	Agosto 2025 a Origen	Según cartera topografica sello- Retrono 5+300	
K 00+160	K 00+170			1.303		14.69	Agosto 2025 a Origen	Según cartera topografica sello- Retrono 5+300	
K 00+170	K 00+180			1.248		12.76	Agosto 2025 a Origen	Según cartera topografica sello- Retrono 5+300	
K 00+180	K 00+190			1.059		11.54	Agosto 2025 a Origen	Según cartera topografica sello- Retrono 5+300	
K 00+190	K 00+200			1.037		10.48	Agosto 2025 a Origen	Según cartera topografica sello- Retrono 5+300	
K 00+200	K 00+210			1.013		10.25	Agosto 2025 a Origen	Según cartera topografica sello- Retrono 5+300	
K 00+210	K 00+216			1.013		6.08	Agosto 2025 a Origen	Según cartera topografica sello- Retrono 5+300	
K 00+074	K 00+076			0.267		0.52	Agosto 2025 a Origen	Según cartera topografica sello- Paradero Acceso glorieta occidente calle 8	
K 00+076	K 00+078			0.265		0.53	Agosto 2025 a Origen	Según cartera topografica sello- Paradero Acceso glorieta occidente calle 8	
K 00+078	K 00+080			0.264		0.53	Agosto 2025 a Origen	Según cartera topografica sello- Paradero Acceso glorieta occidente calle 8	
K 00+080	K 00+082			0.263		0.53	Agosto 2025 a Origen	Según cartera topografica sello- Paradero Acceso glorieta occidente calle 8	
K 00+082	K 00+084			0.261		0.52	Agosto 2025 a Origen	Según cartera topografica sello- Paradero Acceso glorieta occidente calle 8	
K 00+084	K 00+086			0.259		0.52	Agosto 2025 a Origen	Según cartera topografica sello- Paradero Acceso glorieta occidente calle 8	
K 00+086	K 00+088			0.257		0.52	Agosto 2025 a Origen	Según cartera topografica sello- Paradero Acceso glorieta occidente calle 8	
K 00+088	K 00+090			0.231		0.49	Agosto 2025 a Origen	Según cartera topografica sello- Paradero Acceso glorieta occidente calle 8	
K 00+090	K 00+092			0.197		0.43	Agosto 2025 a Origen	Según cartera topografica sello- Paradero Acceso glorieta occidente calle 8	
K 00+092	K 00+094			0.164		0.36	Agosto 2025 a Origen	Según cartera topografica sello- Paradero Acceso glorieta occidente calle 8	
K 00+094	K 00+096			0.131		0.30	Agosto 2025 a Origen	Según cartera topografica sello- Paradero Acceso glorieta occidente calle 8	
K 00+096	K 00+098			0.097		0.23	Agosto 2025 a Origen	Según cartera topografica sello- Paradero Acceso glorieta occidente calle 8	
K 00+098	K 00+100			0.064		0.16	Agosto 2025 a Origen	Según cartera topografica sello- Paradero Acceso glorieta occidente calle 8	
K 00+020	K 00+030			1.727		8.64	Agosto 2025 a Origen	Según cartera topografica -Sello Acceso Norte Calle 8	
K 00+030	K 00+040			1.690		17.09	Agosto 2025 a Origen	Según cartera topografica -Sello Acceso Norte Calle 8	
K 00+040	K 00+050			1.545		16.18	Agosto 2025 a Origen	Según cartera topografica -Sello Acceso Norte Calle 8	
K 00+050	K 00+060			1.484		15.15	Agosto 2025 a Origen	Según cartera topografica -Sello Acceso Norte Calle 8	
K 00+060	K 00+070			1.433		14.59	Agosto 2025 a Origen	Según cartera topografica -Sello Acceso Norte Calle 8	
K 00+000	K 00+010						Agosto 2025 a Origen	Según cartera topografica -Sello Glorieta Calle 8	
K 00+010	K 00+020			2.261		21.14	Agosto 2025 a Origen	Según cartera topografica -Sello Glorieta Calle 8	
K 00+020	K 00+030			0.000		-	Agosto 2025 a Origen	Según cartera topografica -Sello Glorieta Calle 8	
K 00+030	K 00+040			0.000		-	Agosto 2025 a Origen	Según cartera topografica -Sello Glorieta Calle 8	
K 00+040	K 00+050			0.000		-	Agosto 2025 a Origen	Según cartera topografica -Sello Glorieta Calle 8	
K 00+050	K 00+060			0.000		-	Agosto 2025 a Origen	Según cartera topografica -Sello Glorieta Calle 8	
K 00+060	K 00+070			0.000		-	Agosto 2025 a Origen	Según cartera topografica -Sello Glorieta Calle 8	
K 00+070	K 00+080			1.995		-	Agosto 2025 a Origen	Según cartera topografica -Sello Glorieta Calle 8	
K 00+080	K 00+090			2.800		23.98	Agosto 2025 a Origen	Según cartera topografica -Sello Glorieta Calle 8	
K 00+090	K 00+095			2.800		14.00	Agosto 2025 a Origen	Según cartera topografica -Sello Glorieta Calle 8	
K 00+095	K 00+096			2.160		2.48	Agosto 2025 a Origen	Según cartera topografica -Sello Glorieta Calle 8	
K 00+096	K 00+100			2.317		8.95	Agosto 2025 a Origen	Según cartera topografica -Sello Glorieta Calle 8	
K 00+100	K 00+102			2.468		4.79	Agosto 2025 a Origen	Según cartera topografica -Sello Glorieta Calle 8	
K 00+102	K 00+106			2.732		10.40	Agosto 2025 a Origen	Según cartera topografica -Sello Glorieta Calle 8	
K 00+106	K 00+110			2.764		10.99	Agosto 2025 a Origen	Según cartera topografica -Sello Glorieta Calle 8	
K 00+110	K 00+112			2.944		5.71	Agosto 2025 a Origen	Según cartera topografica -Sello Glorieta Calle 8	
K 00+112	K 00+114			3.251		6.20	Agosto 2025 a Origen	Según cartera topografica -Sello Glorieta Calle 8	
K 00+114	K 00+120			1.052		12.91	Agosto 2025 a Origen	Según cartera topografica -Sello Glorieta Calle 8	
K 00+120	K 00+122			1.228		2.28	Agosto 2025 a Origen	Según cartera topografica - Sello Glorieta Calle 8	
K 00+122	K 00+124			1.630		2.86	Agosto 2025 a Origen	Según cartera topografica - Sello Glorieta Calle 8	
K 00+124	K 00+130			2.304		11.80	Agosto 2025 a Origen	Según cartera topografica - Sello Glorieta Calle 8	
K 00+130	K 00+140			1.913		21.09	Agosto 2025 a Origen	Según cartera topografica - Sello Glorieta Calle 8	
K 00+140	K 00+150			1.866		18.90	Agosto 2025 a Origen	Según cartera topografica - Sello Glorieta Calle 8	
K 00+150	K 00+160			1.334		16.00	Agosto 2025 a Origen	Según cartera topografica - Sello Glorieta Calle 8	
K 00+160	K 00+170			2.155		17.45	Agosto 2025 a Origen	Según cartera topografica - Sello Glorieta Calle 8	
K 00+170	K 00+180			1.847		20.01	Agosto 2025 a Origen	Según cartera topografica - Sello Glorieta Calle 8	
K 00+180	K 00+190			2.239		20.43	Agosto 2025 a Origen	Según cartera topografica - Sello Glorieta Calle 8	
K 00+190	K 00+200			1.650		19.45	Agosto 2025 a Origen	Según cartera topografica - Sello Glorieta Calle 8	
K 00+200	K 00+210			2.447		20.49	Agosto 2025 a Origen	Según cartera topografica - Sello Glorieta Calle 8	
K 00+210	K 00+220			1.795		21.21	Agosto 2025 a Origen	Según cartera topografica - Sello Glorieta Calle 8	
K 00+220	K 00+230			1.911		18.53	Agosto 2025 a Origen	Según cartera topografica - Sello Glorieta Calle 8	
K 00+230	K 00+240			1.870		18.91	Agosto 2025 a Origen	Según cartera topografica - Sello Glorieta Calle 8	
K 00+240	K 00+250			1.847		18.59	Agosto 2025 a Origen	Según cartera topografica - Sello Glorieta Calle 8	
K 00+250	K 00+260			1.617		17.32	Agosto 2025 a Origen	Según cartera topografica - Sello Glorieta Calle 8	
K 00+010	K 00+020			1.345		6.73	Agosto 2025 a Origen	Según cartera topografica - Sello Acceso Sur Calle 8	
K 00+020	K 00+030			1.204		12.75	Agosto 2025 a Origen	Según cartera topografica - Sello Acceso Sur Calle 8	
K 00+030	K 00+040			1.408		13.06	Agosto 2025 a Origen	Según cartera topografica - Sello Acceso Sur Calle 8	
K 00+040	K 00+050			1.653		15.31	Agosto 2025 a Origen	Según cartera topografica - Sello Acceso Sur Calle 8	
K 00+050	K 00+060			2.060		18.57	Agosto 2025 a Origen	Según cartera topografica - Sello Acceso Sur Calle 8	
K 00+060	K 00+070			2.064		20.62	Agosto 2025 a Origen	Según cartera topografica - Sello Acceso Sur Calle 8	
K 00+070	K 00+080			2.133		20.99	Agosto 2025 a Origen	Según cartera topografica - Sello Acceso Sur Calle 8	
K 00+080	K 00+090			2.115		21.24	Agosto 2025 a Origen	Según cartera topografica - Sello Acceso Sur Calle 8	
K 00+090	K 00+100			2.065		20.90	Agosto 2025 a Origen	Según cartera topografica - Sello Acceso Sur Calle 8	
K 00+100	K 00+110			1.934		20.00	Agosto 2025 a Origen	Según cartera topografica - Sello Acceso Sur Calle 8	
K 00+110	K 00+120			1.849		18.92	Agosto 2025 a Origen	Según cartera topografica - Sello Acceso Sur Calle 8	
K 00+120	K 00+130			1.818		18.34	Agosto 2025 a Origen	Según cartera topografica - Sello Acceso Sur Calle 8	
K 00+130	K 00+140			1.923		18.71	Agosto 2025 a Origen	Según cartera topografica - Sello Acceso Sur Calle 8	
K 00+240	K 00+250			1.769		17.54	Agosto 2025 a Origen	Según cartera topografica - Sello Acceso Sur Calle 8	
K 00+250	K 00+260			1.803		17.86	Agosto 2025 a Origen	Según cartera topografica - Sello Acceso Sur Calle 8	
K 00+260	K 00+270			1.816		18.10	Agosto 2025 a Origen	Según cartera topografica - Sello Acceso Sur Calle 8	
K 00+270	K 00+280			1.812		18.14	Agosto 2025 a Origen	Según cartera topografica - Sello Acceso Sur Calle 8	
K 00+280	K 00+290			1.781		17.97	Agosto 2025 a Origen	Según cartera topografica - Sello Acceso Sur Calle 8	
K 00+290	K 00+300			1.780		17.81	Agosto 2025 a Origen	Según cartera topografica - Sello Acceso Sur Calle 8	
K 00+300	K 00+310			1.763		17.72	Agosto 2025 a Origen	Según cartera topografica - Sello Acceso Sur Calle 8	
K 00+310	K 00+320			1.751		17.57	Agosto 2025 a Origen	Según cartera topografica - Sello Acceso Sur Calle 8	
K 00+320	K 00+330			1.694		17.23	Agosto 2025 a Origen	Según cartera topografica - Sello Acceso Sur Calle 8	
K 00+330	K 00+340			1.620		16.57	Agosto 2025 a Origen	Según cartera topografica - Sello Acceso Sur Calle 8	
K 00+340	K 00+350			0.000		8.10	Agosto 2025 a Origen	Según cartera topografica - Sello Acceso Sur Calle 8	
K 00+350	K 00+360			1.719		8.60	Agosto 2025 a Origen	Según cartera topografica - Sello Acceso Sur Calle 8	
K 00+360	K 00+370			1.691		17.05	Agosto 2025 a Origen	Según cartera topografica - Sello Acceso Sur Calle 8	
K 00+370	K 00+380			1.446		15.69	Agosto 2025 a Origen	Según cartera topografica - Sello Acceso Sur Calle 8	
K 00+380	K 00+390			1.309		13.78	Agosto 2025 a Origen	Según cartera topografica - Sello Acceso Sur Calle 8	
K 00+390	K 00+400			1.349		13.29	Agosto 2025 a Origen	Según cartera topografica - Sello Acceso Sur Calle 8	
K 00+400	K 00+410			1.416		13.83	Agosto 2025 a Origen	Según cartera topografica - Sello Acceso Sur Calle 8	
K 00+410	K 00+420			1.511		14.64	Agosto 2025 a Origen	Según cartera topografica - Sello Acceso Sur Calle 8	
K 00+420	K 00+430			1.513		15.12	Agosto 2025 a Origen	Según cartera topografica - Sello Acceso Sur Calle 8	
K 00+430	K 00+440			1.407		14.60	Agosto 2025 a Origen	Según cartera topografica - Sello Acceso Sur Calle 8	
K 00+440	K 00+450			1.387		13.97	Agosto 2025 a Origen	Según cartera topografica - Sello Acceso Sur Calle 8	
K 00+450	K 00+460			1.360		13.74	Agosto 2025 a Origen	Según cartera topografica - Sello Acceso Sur Calle 8	
K 00+460	K 00+470			1.345		13.53	Agosto 2025 a Origen	Según cartera topografica - Sello Acceso Sur Calle 8	

ITEM		DESCRIPCIÓN				UNIDAD	CANTIDAD ANTERIOR	EN ESTA ACTA	CANTIDAD ACUMULADA
220.1P		Material para Terraplen				M3	312,466.00	21.00	312,487.00
KM INICIAL	KM FINAL	CARRIL	LONGITUD (m)	ANCHO (m)	ESPESOR (m)	VOLUMEN (m3)	FECHA	DESCRIPCIÓN	
K 00+470	K 00+480			1.321		13.33	Agosto 2025 a Origen	Según cartera topografica - Sello Acceso Sur Calle 8	
K 00+480	K 00+490			1.183		12.52	Agosto 2025 a Origen	Según cartera topografica - Sello Acceso Sur Calle 8	
K 00+490	K 00+500			1.157		11.70	Agosto 2025 a Origen	Según cartera topografica - Sello Acceso Sur Calle 8	
K 00+000	K 00+010			0.417		3.33	Agosto 2025 a Origen	Según cartera topografica -Sello Sur Acceso glorieta calle 8	
K 00+010	K 00+020			0.547		4.82	Agosto 2025 a Origen	Según cartera topografica -Sello Sur Acceso glorieta calle 8	
K 00+020	K 00+030			0.596		5.72	Agosto 2025 a Origen	Según cartera topografica -Sello Sur Acceso glorieta calle 8	
K 00+030	K 00+040			0.524		5.60	Agosto 2025 a Origen	Según cartera topografica -Sello Sur Acceso glorieta calle 8	
K 00+040	K 00+050			0.701		6.12	Agosto 2025 a Origen	Según cartera topografica -Sello Sur Acceso glorieta calle 8	
K 00+050	K 00+060			0.886		7.94	Agosto 2025 a Origen	Según cartera topografica -Sello Sur Acceso glorieta calle 8	
K 00+060	K 00+070			0.825		8.55	Agosto 2025 a Origen	Según cartera topografica -Sello Sur Acceso glorieta calle 8	
K 00+070	K 00+080			0.966		8.95	Agosto 2025 a Origen	Según cartera topografica -Sello Sur Acceso glorieta calle 8	
K 00+080	K 00+090			1.094		10.30	Agosto 2025 a Origen	Según cartera topografica -Sello Sur Acceso glorieta calle 8	
K 00+090	K 00+100			0.936		10.15	Agosto 2025 a Origen	Según cartera topografica -Sello Sur Acceso glorieta calle 8	
K 00+100	K 00+110			0.945		9.41	Agosto 2025 a Origen	Según cartera topografica -Sello Sur Acceso glorieta calle 8	
K 00+110	K 00+120			0.850		8.98	Agosto 2025 a Origen	Según cartera topografica -Sello Sur Acceso glorieta calle 8	
K 00+120	K 00+123			0.850		2.13	Agosto 2025 a Origen	Según cartera topografica -Sello Sur Acceso glorieta calle 8	
K 00+040	K 00+050			0.807		7.78	Agosto 2025 a Origen	Según cartera topografica -Sello Norte Acceso glorieta calle 8	
K 00+050	K 00+060			0.661		7.34	Agosto 2025 a Origen	Según cartera topografica -Sello Norte Acceso glorieta calle 8	
K 00+060	K 00+070			0.551		6.06	Agosto 2025 a Origen	Según cartera topografica -Sello Norte Acceso glorieta calle 8	
K 00+070	K 00+080			0.467		5.09	Agosto 2025 a Origen	Según cartera topografica -Sello Norte Acceso glorieta calle 8	
K 00+080	K 00+090			0.351		4.09	Agosto 2025 a Origen	Según cartera topografica -Sello Norte Acceso glorieta calle 8	
K 00+090	K 00+100			0.268		3.10	Agosto 2025 a Origen	Según cartera topografica -Sello Norte Acceso glorieta calle 8	
K 00+100	K 00+110			0.330		2.99	Agosto 2025 a Origen	Según cartera topografica -Sello Norte Acceso glorieta calle 8	
K 00+110	K 00+120			0.292		3.11	Agosto 2025 a Origen	Según cartera topografica -Sello Norte Acceso glorieta calle 8	
K 00+120	K 00+130			0.284		2.88	Agosto 2025 a Origen	Según cartera topografica -Sello Norte Acceso glorieta calle 8	
K 00+130	K 00+140			0.301		2.93	Agosto 2025 a Origen	Según cartera topografica -Sello Norte Acceso glorieta calle 8	
K 00+140	K 00+150			0.220		2.61	Agosto 2025 a Origen	Según cartera topografica -Sello Norte Acceso glorieta calle 8	
K 00+150	K 00+151			0.220		0.30	Agosto 2025 a Origen	Según cartera topografica -Sello Norte Acceso glorieta calle 8	
K 00+140	K 00+150			0.519		3.03	Agosto 2025 a Origen	Según cartera topografica - Sello cruce de cogua desaceleracion	
K 00+150	K 00+160			0.715		6.17	Agosto 2025 a Origen	Según cartera topografica - Sello cruce de cogua desaceleracion	
K 00+160	K 00+170			0.918		8.17	Agosto 2025 a Origen	Según cartera topografica - Sello cruce de cogua desaceleracion	
K 00+170	K 00+180			0.595		7.57	Agosto 2025 a Origen	Según cartera topografica - Sello cruce de cogua desaceleracion	
K 00+180	K 00+190			0.511		5.53	Agosto 2025 a Origen	Según cartera topografica - Sello cruce de cogua desaceleracion	
K 00+190	K 00+200			0.527		5.19	Agosto 2025 a Origen	Según cartera topografica - Sello cruce de cogua desaceleracion	
K 00+045	K 00+050			0.408		1.91	Agosto 2025 a Origen	Según cartera topografica - Sello cruce de cogua Aceleracion	
K 00+050	K 00+060			0.531		4.695	Agosto 2025 a Origen	Según cartera topografica - Sello cruce de cogua Aceleracion	
K 00+060	K 00+070			0.645		5.88	Agosto 2025 a Origen	Según cartera topografica - Sello cruce de cogua Aceleracion	
K 00+070	K 00+080			0.154		3.995	Agosto 2025 a Origen	Según cartera topografica - Sello cruce de cogua Aceleracion	
K 00+080	K 00+090			0.896		5.25	Agosto 2025 a Origen	Según cartera topografica - Sello cruce de cogua Aceleracion	
K 00+090	K 00+100			0.739		8.18	Agosto 2025 a Origen	Según cartera topografica - Sello cruce de cogua Aceleracion	
K 00+100	K 00+110			0.631		6.85	Agosto 2025 a Origen	Según cartera topografica - Sello cruce de cogua Aceleracion	
K 00+215	K 00+220			2.081		5.20	Agosto 2025 a Origen	Según cartera topografica - Sello Desvio Zipaquira Nemocon	
K 00+220	K 00+225			1.729		9.53	Agosto 2025 a Origen	Según cartera topografica - Sello Desvio Zipaquira Nemocon	
K 00+225	K 00+230			1.431		7.90	Agosto 2025 a Origen	Según cartera topografica - Sello Desvio Zipaquira Nemocon	
K 00+230	K 00+235			1.273		6.76	Agosto 2025 a Origen	Según cartera topografica - Sello Desvio Zipaquira Nemocon	
K 00+235	K 00+240			0.790		5.16	Agosto 2025 a Origen	Según cartera topografica - Sello Desvio Zipaquira Nemocon	
K 00+240	K 00+245			1.341		5.33	Agosto 2025 a Origen	Según cartera topografica - Sello Desvio Zipaquira Nemocon	
K 00+245	K 00+250			1.333		6.69	Agosto 2025 a Origen	Según cartera topografica - Sello Desvio Zipaquira Nemocon	
K 00+250	K 00+255			1.418		6.88	Agosto 2025 a Origen	Según cartera topografica - Sello Desvio Zipaquira Nemocon	
K 00+255	K 00+260			1.479		7.24	Agosto 2025 a Origen	Según cartera topografica - Sello Desvio Zipaquira Nemocon	
K 00+260	K 00+265			1.542		7.55	Agosto 2025 a Origen	Según cartera topografica - Sello Desvio Zipaquira Nemocon	
K 00+265	K 00+270			1.698		8.10	Agosto 2025 a Origen	Según cartera topografica - Sello Desvio Zipaquira Nemocon	
K 00+270	K 00+275			1.751		8.62	Agosto 2025 a Origen	Según cartera topografica - Sello Desvio Zipaquira Nemocon	
K 00+275	K 00+280			1.412		7.91	Agosto 2025 a Origen	Según cartera topografica - Sello Desvio Zipaquira Nemocon	
K 00+280	K 00+285			1.008		6.05	Agosto 2025 a Origen	Según cartera topografica - Sello Desvio Zipaquira Nemocon	
K 00+150	K 00+155			0.597		2.18	Agosto 2025 a Origen	Según cartera topografica - Sello Desvio Nemocon Ubate	
K 00+155	K 00+160			0.775		3.43	Agosto 2025 a Origen	Según cartera topografica - Sello Desvio Nemocon Ubate	
K 00+160	K 00+165			0.656		3.58	Agosto 2025 a Origen	Según cartera topografica - Sello Desvio Nemocon Ubate	
K 00+165	K 00+170			0.653		3.27	Agosto 2025 a Origen	Según cartera topografica - Sello Desvio Nemocon Ubate	
K 00+170	K 00+175			0.588		3.10	Agosto 2025 a Origen	Según cartera topografica - Sello Desvio Nemocon Ubate	
K 00+175	K 00+180			0.549		2.84	Agosto 2025 a Origen	Según cartera topografica - Sello Desvio Nemocon Ubate	
K 00+180	K 00+185			0.597		2.87	Agosto 2025 a Origen	Según cartera topografica - Sello Desvio Nemocon Ubate	
K 00+185	K 00+190			0.610		3.02	Agosto 2025 a Origen	Según cartera topografica - Sello Desvio Nemocon Ubate	
K 00+190	K 00+195			0.606		3.04	Agosto 2025 a Origen	Según cartera topografica - Sello Desvio Nemocon Ubate	
K 00+195	K 00+200			0.500		2.77	Agosto 2025 a Origen	Según cartera topografica - Sello Desvio Nemocon Ubate	
K 00+200	K 00+205			0.310		2.03	Agosto 2025 a Origen	Según cartera topografica - Sello Desvio Nemocon Ubate	
K 00+205	K 00+210			0.110		1.05	Agosto 2025 a Origen	Según cartera topografica - Sello Desvio Nemocon Ubate	
K 00+210	K 00+215			0.000		0.28	Agosto 2025 a Origen	Según cartera topografica - Sello Desvio Nemocon Ubate	
K 00+145	K 00+150			1.292		5.75	Agosto 2025 a Origen	Según cartera topografica - Sello Desvio Bogota Ubate	
K 00+150	K 00+155			1.130		6.06	Agosto 2025 a Origen	Según cartera topografica - Sello Desvio Bogota Ubate	
K 00+155	K 00+160			1.037		5.42	Agosto 2025 a Origen	Según cartera topografica - Sello Desvio Bogota Ubate	
K 00+160	K 00+165			0.978		5.04	Agosto 2025 a Origen	Según cartera topografica - Sello Desvio Bogota Ubate	
K 00+165	K 00+170			0.000		2.45	Agosto 2025 a Origen	Según cartera topografica - Sello Desvio Bogota Ubate	
K 00+170	K 00+175			0.000		-	Agosto 2025 a Origen	Según cartera topografica - Sello Desvio Bogota Ubate	
K 00+175	K 00+180			0.000		-	Agosto 2025 a Origen	Según cartera topografica - Sello Desvio Bogota Ubate	
K 00+180	K 00+185			0.957		2.39	Agosto 2025 a Origen	Según cartera topografica - Sello Desvio Bogota Ubate	
K 00+185	K 00+190			0.994		4.88	Agosto 2025 a Origen	Según cartera topografica - Sello Desvio Bogota Ubate	
K 00+190	K 00+195			1.038		5.08	Agosto 2025 a Origen	Según cartera topografica - Sello Desvio Bogota Ubate	
K 00+195	K 00+200			1.052		5.23	Agosto 2025 a Origen	Según cartera topografica - Sello Desvio Bogota Ubate	
K 00+200	K 00+205			1.059		5.28	Agosto 2025 a Origen	Según cartera topografica - Sello Desvio Bogota Ubate	
K 00+205	K 00+210			1.096		5.39	Agosto 2025 a Origen	Según cartera topografica - Sello Desvio Bogota Ubate	
K 00+060	K 00+070						Agosto 2025 a Origen	Según cartera topografica -Sello Susagua Tramo 2	
K 00+070	K 00+080						Agosto 2025 a Origen	Según cartera topografica -Sello Susagua Tramo 2	
K 00+080	K 00+090						Agosto 2025 a Origen	Según cartera topografica -Sello Susagua Tramo 2	
K 00+090	K 00+100						Agosto 2025 a Origen	Según cartera topografica -Sello Susagua Tramo 2	
K 00+100	K 00+105			1.617		4.04	Agosto 2025 a Origen	Según cartera topografica -Sello Susagua Tramo 2	
K 00+105	K 00+110			2.336		9.88	Agosto 2025 a Origen	Según cartera topografica -Sello Susagua Tramo 2	
K 00+110	K 00+115			3.018		13.39	Agosto 2025 a Origen	Según cartera topografica -Sello Susagua Tramo 2	
K 00+115	K 00+120			2.878		14.74	Agosto 2025 a Origen	Según cartera topografica -Sello Susagua Tramo 2	
K 00+120	K 00+125			1.965		12.11	Agosto 2025 a Origen	Según cartera topografica -Sello Susagua Tramo 2	
K 00+125	K 00+130			0.929		7.24	Agosto 2025 a Origen	Según cartera topografica -Sello Susagua Tramo 2	
K 00+130	K 00+135			0.000		-	Agosto 2025 a Origen	Según cartera topografica -Sello Susagua Tramo 2	
K 00+135	K 00+140			0.776		-	Agosto 2025 a Origen	Según cartera topografica -Sello Susagua Tramo 2	

ITEM		DESCRIPCIÓN				UNIDAD	CANTIDAD ANTERIOR	EN ESTA ACTA	CANTIDAD ACUMULADA
220.1P		Material para Terraplen				M3	312,466.00	21.00	312,487.00
KM INICIAL	KM FINAL	CARRIL	LONGITUD (m)	ANCHO (m)	ESPESOR (m)	VOLUMEN (m3)	FECHA	DESCRIPCIÓN	
K 00+140	K 00+145			1.565		5.85	Agosto 2025 a Origen	Según cartera topografica -Sello Susagua Tramo 2	
K 00+145	K 00+150			1.131		6.74	Agosto 2025 a Origen	Según cartera topografica -Sello Susagua Tramo 2	
K 00+150	K 00+155			1.338		6.17	Agosto 2025 a Origen	Según cartera topografica -Sello Susagua Tramo 2	
K 00+155	K 00+160			1.817		7.89	Agosto 2025 a Origen	Según cartera topografica -Sello Susagua Tramo 2	
K 00+160	K 00+165			1.936		9.38	Agosto 2025 a Origen	Según cartera topografica -Sello Susagua Tramo 2	
K 00+165	K 00+170			1.302		8.10	Agosto 2025 a Origen	Según cartera topografica -Sello Susagua Tramo 2	
K 00+170	K 00+175			1.200		6.26	Agosto 2025 a Origen	Según cartera topografica -Sello Susagua Tramo 2	
K 00+100	K 00+110			1.229		12.06	Agosto 2025 a Origen	Según cartera topografica -Sello Acceso conectante Cr 36 Paso Ancho	
K 00+110	K 00+120			0.932		10.81	Agosto 2025 a Origen	Según cartera topografica -Sello Acceso conectante Cr 36 Paso Ancho	
K 00+120	K 00+130			0.429		6.81	Agosto 2025 a Origen	Según cartera topografica -Sello Acceso conectante Cr 36 Paso Ancho	
K 00+130	K 00+140			0.262		3.46	Agosto 2025 a Origen	Según cartera topografica -Sello Acceso conectante Cr 36 Paso Ancho	
K 00+140	K 00+150			0.152		2.07	Agosto 2025 a Origen	Según cartera topografica -Sello Acceso conectante Cr 36 Paso Ancho	
K 00+100	K 00+105			1.352		3.94	Agosto 2025 a Origen	Según cartera topografica -Sello Tramo 1 - 2 viga susagua en glorieta	
K 00+105	K 00+110			2.049		8.50	Agosto 2025 a Origen	Según cartera topografica -Sello Tramo 1 - 2 viga susagua en glorieta	
K 00+110	K 00+115			1.474		8.81	Agosto 2025 a Origen	Según cartera topografica -Sello Tramo 1 - 2 viga susagua en glorieta	
K 00+115	K 00+120			1.159		6.58	Agosto 2025 a Origen	Según cartera topografica -Sello Tramo 1 - 2 viga susagua en glorieta	
K 00+120	K 00+125			0.883		5.11	Agosto 2025 a Origen	Según cartera topografica -Sello Tramo 1 - 2 viga susagua en glorieta	
K 00+125	K 00+130			1.061		4.86	Agosto 2025 a Origen	Según cartera topografica -Sello Tramo 1 - 2 viga susagua en glorieta	
K 00+130	K 00+135			1.238		5.75	Agosto 2025 a Origen	Según cartera topografica -Sello Tramo 1 - 2 viga susagua en glorieta	
K 00+135	K 00+140			1.244		6.21	Agosto 2025 a Origen	Según cartera topografica -Sello Tramo 1 - 2 viga susagua en glorieta	
K 00+140	K 00+145			2.268		8.78	Agosto 2025 a Origen	Según cartera topografica -Sello Tramo 1 - 2 viga susagua en glorieta	
K 00+145	K 00+150			2.220		11.22	Agosto 2025 a Origen	Según cartera topografica -Sello Tramo 1 - 2 viga susagua en glorieta	
K 00+150	K 00+155			1.555		9.44	Agosto 2025 a Origen	Según cartera topografica -Sello Tramo 1 - 2 viga susagua en glorieta	
K 00+155	K 00+160			1.063		6.55	Agosto 2025 a Origen	Según cartera topografica -Sello Tramo 1 - 2 viga susagua en glorieta	
K 00+160	K 00+165			0.403		3.67	Agosto 2025 a Origen	Según cartera topografica -Sello Tramo 1 - 2 viga susagua en glorieta	
K 00+165	K 00+168			0.403		1.21	Agosto 2025 a Origen	Según cartera topografica -Sello Tramo 1 - 2 viga susagua en glorieta	
K 00+004	K 00+006			0.902		1.88	Agosto 2025 a Origen	Según cartera topografica -Sello Urbanismo Glorieta Calle 8 Avecolombiana Rampa 2	
K 00+006	K 00+008			1.152		2.05	Agosto 2025 a Origen	Según cartera topografica -Sello Urbanismo Glorieta Calle 8 Avecolombiana Rampa 2	
K 00+008	K 00+010			1.374		2.53	Agosto 2025 a Origen	Según cartera topografica -Sello Urbanismo Glorieta Calle 8 Avecolombiana Rampa 2	
K 00+010	K 00+012			1.562		2.94	Agosto 2025 a Origen	Según cartera topografica -Sello Urbanismo Glorieta Calle 8 Avecolombiana Rampa 2	
K 00+012	K 00+014			1.288		2.85	Agosto 2025 a Origen	Según cartera topografica -Sello Urbanismo Glorieta Calle 8 Avecolombiana Rampa 2	
K 00+014	K 00+016			1.259		2.55	Agosto 2025 a Origen	Según cartera topografica -Sello Urbanismo Glorieta Calle 8 Avecolombiana Rampa 2	
K 00+016	K 00+018			1.192		2.45	Agosto 2025 a Origen	Según cartera topografica -Sello Urbanismo Glorieta Calle 8 Avecolombiana Rampa 2	
K 00+018	K 00+020			1.056		2.25	Agosto 2025 a Origen	Según cartera topografica -Sello Urbanismo Glorieta Calle 8 Avecolombiana Rampa 2	
K 00+020	K 00+022			1.074		2.13	Agosto 2025 a Origen	Según cartera topografica -Sello Urbanismo Glorieta Calle 8 Avecolombiana Rampa 2	
K 00+022	K 00+024			1.072		2.15	Agosto 2025 a Origen	Según cartera topografica -Sello Urbanismo Glorieta Calle 8 Avecolombiana Rampa 2	
K 00+024	K 00+026			1.070		2.14	Agosto 2025 a Origen	Según cartera topografica -Sello Urbanismo Glorieta Calle 8 Avecolombiana Rampa 2	
K 00+026	K 00+028			1.113		2.18	Agosto 2025 a Origen	Según cartera topografica -Sello Urbanismo Glorieta Calle 8 Avecolombiana Rampa 2	
K 00+028	K 00+030			0.766		1.88	Agosto 2025 a Origen	Según cartera topografica -Sello Urbanismo Glorieta Calle 8 Avecolombiana Rampa 2	
K 00+030	K 00+032			0.753		1.52	Agosto 2025 a Origen	Según cartera topografica -Sello Urbanismo Glorieta Calle 8 Avecolombiana Rampa 2	
K 00+032	K 00+034			0.801		1.55	Agosto 2025 a Origen	Según cartera topografica -Sello Urbanismo Glorieta Calle 8 Avecolombiana Rampa 2	
K 00+034	K 00+036			0.736		1.54	Agosto 2025 a Origen	Según cartera topografica -Sello Urbanismo Glorieta Calle 8 Avecolombiana Rampa 2	
K 00+036	K 00+038			0.802		1.54	Agosto 2025 a Origen	Según cartera topografica -Sello Urbanismo Glorieta Calle 8 Avecolombiana Rampa 2	
K 00+038	K 00+040			0.942		1.74	Agosto 2025 a Origen	Según cartera topografica -Sello Urbanismo Glorieta Calle 8 Avecolombiana Rampa 2	
K 00+040	K 00+042			0.916		1.86	Agosto 2025 a Origen	Según cartera topografica -Sello Urbanismo Glorieta Calle 8 Avecolombiana Rampa 2	
K 00+042	K 00+044			0.796		1.71	Agosto 2025 a Origen	Según cartera topografica -Sello Urbanismo Glorieta Calle 8 Avecolombiana Rampa 2	
K 00+044	K 00+046			0.661		1.46	Agosto 2025 a Origen	Según cartera topografica -Sello Urbanismo Glorieta Calle 8 Avecolombiana Rampa 2	
K 00+046	K 00+048			0.650		1.31	Agosto 2025 a Origen	Según cartera topografica -Sello Urbanismo Glorieta Calle 8 Avecolombiana Rampa 2	
K 00+048	K 00+050			0.616		1.27	Agosto 2025 a Origen	Según cartera topografica -Sello Urbanismo Glorieta Calle 8 Avecolombiana Rampa 2	
K 00+050	K 00+052			0.700		1.32	Agosto 2025 a Origen	Según cartera topografica -Sello Urbanismo Glorieta Calle 8 Avecolombiana Rampa 2	
K 00+052	K 00+054			0.756		1.46	Agosto 2025 a Origen	Según cartera topografica -Sello Urbanismo Glorieta Calle 8 Avecolombiana Rampa 2	
K 00+054	K 00+056			0.872		1.63	Agosto 2025 a Origen	Según cartera topografica -Sello Urbanismo Glorieta Calle 8 Avecolombiana Rampa 2	
K 00+056	K 00+058			0.907		1.78	Agosto 2025 a Origen	Según cartera topografica -Sello Urbanismo Glorieta Calle 8 Avecolombiana Rampa 2	
K 00+058	K 00+060			0.669		1.58	Agosto 2025 a Origen	Según cartera topografica -Sello Urbanismo Glorieta Calle 8 Avecolombiana Rampa 2	
K5+500	K5+600	E	100.00	1.15	0.10	11.50	1/12/2022	Construcción vía - Conformación cuneta	
K4+880	K4+980	E	100.00	1.15	0.10	11.50	6/12/2022	Construcción vía - Conformación cuneta	
K5+350	K5+450	E	100.00	1.15	0.10	11.50	5/12/2022	Construcción vía - Conformación cuneta	
K4+980	K5+100	E	120.00	1.15	0.10	13.80	9/12/2022	Construcción vía - Conformación cuneta	
K5+100	K5+220	E	120.00	1.15	0.10	13.80	12/12/2022	Construcción vía - Conformación cuneta	
K5+220	K5+260	E	40.00	1.15	0.10	4.60	14/12/2022	Construcción vía - Conformación cuneta	
K4+840	K4+920	E	80.00	1.15	0.10	9.20	3/01/2023	Construcción vía - Conformación cuneta	
K4+790	K4+840	E	50.00	1.15	0.10	5.75	4/01/2023	Construcción vía - Conformación cuneta	
K4+751	K4+760	E	10.00	1.15	0.10	1.15	5/01/2023	Construcción vía - Conformación cuneta	
K5+741	K5+750	E	9.00	2.40	1.10	23.76	13/01/2023	Construcción vía - Conformación aleta obra 44	
K5+600	K5+710	E	110.00	1.15	0.10	12.65	5/12/2022	Construcción vía - Conformación cuneta	
K5+450	K5+500	E	50.00	1.15	0.10	5.75	3/12/2022	Construcción vía - Conformación cuneta	
K4+600	K4+750	E	150.00	1.15	0.10	17.25	5/01/2023	Construcción vía - Conformación cuneta	
K4+380	K4+450	E	70.00	1.15	0.10	8.05	7/01/2023	Construcción vía - Conformación cuneta	
K4+450	K4+600	E	150.00	1.15	0.10	17.25	6/01/2023	Construcción vía - Conformación cuneta	
K4+360	K4+380	E	20.00	1.15	0.10	2.30	10/01/2023	Construcción vía - Conformación cuneta	
K3+880	K4+0	E	120.00	1.15	0.10	13.80	13/01/2023	Construcción vía - Conformación cuneta	
K3+570	K3+700	E	130.00	1.15	0.10	14.95	18/01/2023	Construcción vía - Conformación cuneta	
K3+700	K3+830	E	130.00	1.15	0.10	14.95	19/01/2023	Construcción vía - Conformación cuneta	
K4+200	K4+360	E	160.00	1.15	0.10	18.40	20/01/2023	Construcción vía - Conformación cuneta	
K4+100	K4+180	E	80.00	1.15	0.10	9.20	25/01/2023	Construcción vía - Conformación cuneta	
K0+188.5	K0+216	E	27.50	1.15	0.10	3.16	14/12/2022	Construcción vía - Conformación cuneta retorno 5+300	
K6+237	K6+246	E	9.00	2.50	0.80	18.00	19/12/2022	Construcción vía - Relleno en aletas obra 48	
K6+294	K6+303	E	9.00	3.00	1.00	27.00	19/12/2022	Construcción vía - Relleno en aletas obra 49	
K4+471	K4+480	E	9.00	3.00	1.20	32.40	3/01/2023	Construcción vía - Relleno para piedra pegada a obra 32a Encole	
K0+245	K0+250	E	5.00	3.65	0.10	1.83	16/12/2022	Construcción vía - Relleno en aletas obra 51	
K3+476	K3+476	E	9.00	3.50	2.30	72.45	14/12/2022	Construcción obra No. 25 (Relleno cabezal)	
K5+888	K5+896	E	8.00	27.00	0.60	129.60	7/12/2022	Construcción Obra No. 45 (acceso)	
K3+395	K3+395	E	9.00	3.00	2.50	67.50	12/12/2022	Construccion obra No. 24 (adecuado sobre aleta)	
K6+119	K6+128	E	9.00	2.00	1.30	23.40	21/12/2022	Construcción vía - Relleno en aletas obra 47	
K3+390	K3+398	E	8.000	1.150	0.100	0.92	1/02/2023	Construcción vía - Conformación cuneta	
K3+400	K3+500	E	100.000	1.150	0.100	11.50	1/02/2023	Construcción vía - Conformación cuneta	
K3+380	K3+400	E	20.000	1.150	0.100	2.30	8/02/2023	Construcción vía - Conformación cuneta	
K4+130	K4+136.9	E	6.900	1.300	0.100	0.90	30/01/2023	Construcción vía - Para cuneta en descole obra 31	
K3+500	K3+570	E	70.000	1.150	0.100	8.05	31/01/2023	Construcción vía - Conformación cuneta	
K3+890	K3+900.6	E	10.600	1.400	0.100	1.48	28/01/2023	Construcción vía - Para cuneta en descole obra 29	
K0+80	K0+180	E	100.000	1.150	0.100	11.50	11/02/2023	Construcción vía - Conformación cuneta Retorno del 4+200	
K0+180	K0+240	E	60.000	1.150	0.100	6.90	14/02/2023	Construcción vía - Conformación cuneta Retorno 4+200	
K0+250	K0+345	I	95.000	1.150	0.100	10.93	20/02/2023	Construcción vía - Conformación cuneta conectante sur	
K 00+200	K 00+250	I	50.000	1.150	0.100	5.75	21/02/2023	Construcción vía - Conformación cuneta conectante sur	
K0+100	K0+200	I	100.000	1.150	0.100	11.50	24/02/2023	Construcción vía - Conformación cuneta conectante sur	
K2+150	K2+250	D	100.000	1.150	0.200	23.00	14/03/2023	Construcción vía - Conformación cuneta	

ITEM		DESCRIPCIÓN				UNIDAD	CANTIDAD ANTERIOR	EN ESTA ACTA	CANTIDAD ACUMULADA
220.1P		Material para Terraplen				M3	312,466.00	21.00	312,487.00
KM INICIAL	KM FINAL	CARRIL	LONGITUD (m)	ANCHO (m)	ESPESOR (m)	VOLUMEN (m3)	FECHA	DESCRIPCIÓN	
K2+250	K2+260	D	10.000	1.150	0.100	1.15	16/03/2023	Construcción vía - Conformación cuneta	
K2+220	K2+260	I	40.000	1.150	0.100	4.60	23/03/2023	Construcción vía - Conformación cuneta	
K2+80	K2+150	D	70.000	1.150	0.200	16.10	4/03/2023	Construcción vía - Conformación cuneta	
K2+20	K2+80	D	60.000	1.150	0.200	13.80	9/03/2023	Construcción vía - Conformación cuneta	
K4+475	K4+475	E	10.000	3.850	0.200	7.70	13/03/2023	Construccion Obra No. 32a (para piedra pegada - protección de escorrentía descole	
K4+675.5	K4+685.3	E	4.800	4.320	0.300	6.22	9/03/2023	Construcción vía - Conformación para piedra pegada Obra 34	
K0+400	K0+500	I	100.000	1.150	0.100	11.50	3/03/2023	Construcción vía - Conformación cuneta conectante sur	
K0+355	K0+400	I	45.000	1.150	0.100	5.18	27/02/2023	Construcción vía - Conformación cuneta conectante sur	
K0+450	K0+500	D	50.000	1.150	0.200	11.50	16/03/2023	Construcción vía - Conformación cuneta conectante sur	
K3+593	K3+593	I	12.600	13.700	0.600	103.57	17/04/2023	Construccion acceso costado izquierdo	
K3+800	K3+800	I	8.500	13.000	0.250	27.63	17/04/2023	Construccion acceso costado izquierdo	
K3+300	K3+380	D	80.000	1.150	0.200	18.40	19/04/2023	Construcción vía - Conformación cuneta	
K3+430	K3+442	E	12.000	11.000	0.300	39.60	14/04/2023	Construccion accesso predial	
K3+829	K3+829	E	7.500	5.600	0.100	4.20	4/04/2023	Construcción obra No. 29 (para piedra pegada)	
K3+395	K3+395	E	9.000	4.600	0.200	8.28	22/04/2023	Construccion obra No. 24 (para protección escorrentía)	
K3+476	K3+476	E	9.000	4.600	0.200	8.28	21/04/2023	Construccion Obra No. 25 (para proteccion escorrentia)	
K0+350	K0+440	D	90.000	1.150	0.100	10.35	30/03/2023	Construccion conectante sur Glorieta Ave colombiana - Conformación cuneta	
K0+240	K0+250	E	11.300	11.600	0.600	78.65	12/04/2023	Adecuacion para zona de traslado de agua potable y gas calle 8	
K0+240	K0+250	E	13.000	6.000	0.400	31.20	15/04/2023	Construccion isleta ave colombiana desvio Etapa 1 la Paz a barandillas Parlelo a calle 8 Traslado de redes	
K0+240	K0+250	E	11.300	11.600	0.400	52.43	5/04/2023	Construcción desvio Etapa 1 la Paz a barandillas Parlelo a calle 8	
K0+240	K2+850	E	6.000	13.000	0.400	31.20	18/04/2023	Construccion isleta ave colombiana desvio Etapa 1 la Paz a barandillas Parlelo a calle 8 Traslado de redes	
K0+30	K0+120	E	90.000	1.150	0.200	20.70	13/04/2023	Construcción conectante norte glorieta Ave - Conformación cuneta	
K0+190	K0+310	I	120.000	1.150	0.200	27.60	25/04/2023	Construcción vía - Conformación cuneta conectante norte	
K3+641	K3+641	E	14.500	6.400	0.200	18.56	11/04/2023	Construcción obra No. 27 (para piedra pegada)	
K3+675	K3+675	E	9.000	7.500	0.200	13.50	10/04/2023	Construcción obra No. 28 (para piedra pegada)	
K4+770	K4+778	E	12.000	0.800	0.300	2.88	26/04/2023	Para tubería 16" en cruce de Cogua	
K1+700	K1+800	D	100.000	1.150	0.200	23.00	13/05/2023	Construcción vía - Conformación cunetas	
K1+500	K1+550	D	50.000	1.150	0.200	11.50	16/05/2023	Construcción vía - Conformación cunetas	
K1+550	K1+600	D	50.000	1.150	0.200	11.50	15/05/2023	Construcción vía - Conformación cunetas	
K1+800	K1+900	D	100.000	1.150	0.200	23.00	15/05/2023	Construcción vía - Conformación cunetas	
K5+154	K5+154	E	15.000	4.500	0.200	13.50	12/05/2023	Construcción Obra 38 - Conformación para piedra pegada(Escorrentia)	
K5+218	K5+218	E	9.000	5.000	0.200	9.00	2/05/2023	Construcciónobra 39 - Conformación para piedra pegada (Escorrentia)	
K4+951	K4+951	E	10.000	3.500	0.200	7.00	6/05/2023	Construcción Obra 36 - Conformación para piedra pegada (Escorrentia)	
K1+68.76	K1+68.76	E	15.000	6.000	0.200	18.00	15/05/2023	Construcción Obra 6 - Conformación piedra pegada (Escorrentia)	
K1+119.96	K1+119.96	E	10.000	4.500	0.200	9.00	12/05/2023	Construcción Obra 7 - Conformación piedra pegada (Escorrentia)	
K1+299	K1+299	E	11.500	5.000	0.200	11.50	10/05/2023	Construcción obra No. 8 (conformación piedra pegada proteccion escorrentia)	
K5+289	K5+289	E	10.000	4.000	0.200	8.00	28/04/2023	Construccion obra No. 40 (para ciclopeo protección escorrentía)	
K0+140	K 00+190	I	50.000	1.150	0.200	11.50	5/05/2023	Construcción vía - Conformación cuneta conectante norte	
K2+413	K2+413	E	0.800	6.300	1.200	6.05	19/05/2023	Construccion obra 16 (llenos cabezal)	
K2+413	K2+413	E	10.000	2.500	0.200	5.00	23/05/2023	Construcción obra No. 16 (para piedra pegada proteccion de escorrentia)	
K1+508	K1+508	E	10.000	3.500	0.200	7.00	9/05/2023	Construcción obra No. 10 (conformación piedra pegada proteccion de escorrentia)	
K1+350	K1+430	D	80.000	1.150	0.200	18.40	9/06/2023	Construcción via - conformación cunetas	
K1+430	K1+500	D	70.000	1.150	0.200	16.10	24/06/2023	Construcción via - conformación cunetas	
K1+50	K1+150	D	100.000	1.150	0.200	23.00	1/06/2023	Construcción vía - Conformación cunetas	
K1+150	K1+300	E	150.000	1.150	0.200	34.50	5/06/2023	Construcción vía - Conformación cunetas	
K1+900	K2+0	E	100.000	1.150	0.200	23.00	30/05/2023	Construcción vía - Conformación cunetas	
K 01+866	K 01+866	E	12.600	1.600	0.200	4.03	22/06/2023	Construcción obra 13 - replanteo descole	
K1+658	K1+658	E	10.000	5.000	0.200	10.00	10/06/2023	Construcción obra No. 11 (conformación para piedra pegada)	
K1+658	K1+658	E	6.000	1.600	0.200	1.92	21/06/2023	Conformación descole obra No. 11 para cuneta	
K1+772	K1+772	E	10.000	4.500	0.200	9.00	10/06/2023	Construcción obra No. 12 (conformación para piedra pegada)	
K1+772	K1+772	E	15.900	1.600	0.200	5.09	21/06/2023	Conformación descole obra No. 12 para cuneta	
K1+420	K1+420	E	10.000	4.200	0.200	8.40	13/06/2023	Construcción obra No. 9 (conformación para piedra pegada)	
K 02+750	K 02+750	E	50.00	11.00	0.15	82.50	27/06/2023	Mantenimiento desvio calle 8	
K2+0	K2+0	E				42.00	1/06/2023	Mantenimiento Cruce San Gabriel	
K2+0	K2+0	E				70.00	2/06/2023	Mantenimiento San Gabriel (K0+055 a K0+100) con piedra sello	
K5+577	K5+577	E	15.800	5.800	0.200	18.33	28/06/2023	Construcción obra No. 41 (conformación para piedra pegada)	
K5+595	K5+595	E	16.800	5.800	0.200	19.49	27/06/2023	Construcción obra No. 42 (conformación para piedra pegada)	
K6+300	K6+300	E	14.000	1.600	0.200	4.48	7/07/2023	Construcción obra No. 49 (Conformación cuneta)	
K6+300	K6+300	E	6.500	1.600	0.200	2.08	10/07/2023	Construcción obra No. 49 - costado sur (Conformación cuneta)	
K6+476	K6+476	E	5.000	1.600	0.200	1.60	10/07/2023	Construcción obra No. 51 (Conformación cuneta)	
K6+123	K6+123	E	14.600	1.700	0.200	4.96	13/07/2023	Construcción obra No. 47 (Conformación cuneta)	
K6+17	K6+17	E	14.000	1.600	0.200	4.48	14/07/2023	Construcción obra No. 46 (Conformación cuneta)	
K5+752	K5+752	E	15.600	1.600	0.200	4.99	21/07/2023	Construcción obra No. 44 (Conformación cuneta)	
K5+894	K5+894	E	10.500	1.700	0.200	3.57	18/07/2023	Construcción obra No. 45 (Conformación cuneta)	
K5+637	K5+637	E	12.500	1.700	0.200	4.25	25/07/2023	Construcción obra No. 43 (Conformación cuneta)	
K3+395	K3+395	E	22.500	2.800	0.200	12.60	6/05/2022	Construccion Obra No.24-sello	
K5+400	K5+400	E	30.000	2.200	0.400	26.40	2/08/2023	Construcción via - conformación cuneta	
K4+769	K4+790	E	21.000	1.500	0.200	6.30	8/08/2023	Construcción via - conformación cuneta	
K5+300	K5+300	E	10.000	2.000	0.300	6.00	17/08/2023	Construcción Retorno Cogua K5+300 - Conformación cuneta	
K2+750	K2+750	E	6.000	1.800	0.600	6.48	1/08/2023	Construcción vía - tubería aguas lluvias PZ 2 a PZ 3 (via existente) capa 3 y 4	
K2+750	K2+750	E	10.000	1.800	0.600	10.80	1/08/2023	Construcción vía - tubería aguas lluvias PZ 2 a PZ 3 (via existente) capa 1 y 2	
K2+750	K2+750	E	7.000	1.800	1.200	15.12	31/07/2023	Construcción vía - tubería aguas lluvias PZ 2 a PZ 3 (via existente) capa 1, 2, 3 y 4	
K4+951	K4+951	E	11.000	1.700	0.300	5.61	8/08/2023	Construcción obra No. 36 - conformación cuneta	
K4+564	K4+564	E	5.600	1.600	0.200	1.79	25/08/2023	Construcción obra No. 33 (Conformación cuneta)	
K1+866	K1+866	E	9.000	4.500	0.200	8.10	14/08/2023	Construcción obra No. 13 (Conformación piedra pegada)	
K4+765	K4+765	E	10.000	2.000	0.300	6.00	9/08/2023	Construcción obra No. 35 - conformación cuneta	
K0+10	K0+50	E	40.000	1.600	0.200	12.80	18/08/2023	Construcción Retorno Cogua K5+300 - Conformación cuneta	
K0+50	K0+100	E	50.000	1.600	0.200	16.00	17/08/2023	Construcción Retorno Cogua K5+300 - Conformación cuneta	
K0+100	K0+175	E	75.000	1.600	0.200	24.00	15/08/2023	Construcción Retorno Cogua K5+300 - Conformación cuneta	
K0+20	K0+113	E	93.000	1.400	0.200	26.04	13/09/2023	Conformación cuneta conectante sur Glorieta calle 8	
K3+220	K3+220	E	75.000	2.800	0.150	31.50	3/10/2022	Construccion tramo longitudinal canal entre O22 y O23 sello	
K3+220	K3+220	I	20.000	6.000	0.200	24.00	1/11/2023	Ingreso a bodegas	
K1+447	K1+460	D	13.000	1.400	0.200	3.64	2/11/2023	Conformación para cunetas	
K1+474	K1+506	D	32.000	1.400	0.200	8.96	2/11/2023	Conformación para cunetas	
K0+140	K0+154.5	D	14.500	1.400	0.150	3.05	16/11/2023	Conformación para cunetas Conectante norte	
K1+716	K1+770	D	54.000	1.200	0.200	12.96	23/08/2024	Conformacion cuneta calzada existente -APP-34903	
K0+854	K0+869.3	D	10.40	1.200	0.200	2.50	22/08/2024	Conformacion cuneta calzada existente -APP-34568	
K1+600	K1+658	D	58.000	1.200	0.200	13.92	16/08/2024	Conformación para cuneta calzada existente -APP-33490	
K1+501	K1+600	D	99.000	1.200	0.200	23.76	15/08/2024	Conformación para cuneta - calzada existente -APP-33133	
K1+420	K1+501	D	81.000	1.200	0.200	19.44	12/08/2024	Conformacion para cuneta - calzada existente -APP-33043	
K1+360	K1+420	D	60.000	1.200	0.200	14.40	6/08/2024	Conformación B200 pára cuneta - via existente -APP-32344	
K1+299	K1+360	D	61.000	1.200	0.200	14.64	5/08/2024	Via existente - conformacion B200 para cuneta -APP-32324	
K 04+750	K 04+750	E	3.100	3.100	0.200	1.92	9/10/2024	Construccion paso peatonal cruce de Cogua conformación B200 (09septiembre) -APP-36883	
K 04+750	K 04+750	E	5.000	2.350	0.200	2.35	9/10/2024	Construccion paso peatonal cruce de Cogua conformación B200 (09septiembre) -APP-36882	
K 04+750	K 04+750	E	4.600	2.350	0.200	2.16	9/10/2024	Construccion paso peatonal cruce de Cogua conformación B200 (09septiembre) -APP-36879	
K 04+750	K 04+750	E	3.200	2.350	0.200	1.50	9/10/2024	Construccion paso peatonal cruce de Cogua conformación B200 (09septiembre) -APP-36880	
K 04+770	K 04+802	I	31.500	1.400	0.200	8.82	13/09/2024	Conformacion para cuneta - calzada existente (13septiembre2024) -APP-37467	
K 04+770	K 04+770	E	2.450	2.000	0.200	0.98	15/09/2024	Construccion sendero peatonal separador - conformación con B200 (15sept) -APP-37464	
K 04+770	K 04+770	E	6.700	3.000	0.200	4.02	15/09/2024	Construccion sendero peatonal separador - conformación con B200 (15sept) -APP-37461	
K 02+750	K 02+750	E	3.030	2.750	0.650	5.42	18/09/2024	Construccion puente peatonal - conformación B200 para modulo de inicio 1 -APP-37576	
K 02+750	K 02+750	E	3.030	2.750	0.310	2.58	18/09/2024	Construccion puente peatonal - conformación B200 para modulo de inicio 1 -APP-37573	
K 02+750	K 02+750	E	3.030	2.750	0.840	7.00	18/09/2024	Construccion puente peatonal - conformación B200 para modulo de inicio 1 -APP-37568	
K 02+435	K 02+535	I	100.000	1.200	0.200	24.00	20/09/2024	Construcción cuneta calzada existente - conformación B200 (20sept) -APP-38575	
K 02+750	K 02+750	E	30.000	0.700	0.800	16.80	24/09/2024	Conformación B200 sobre tubería de caja 2 a caja 2A - conectante occidental -APP-38983	
K 02+361	K 02+435	I	74.000	1.200	0.200	17.76	25/09/2024	Conformación B200 para cuneta - calzada existente -APP-39054	
K 02+535	K 02+600	I	65.000	1.200	0.200	15.60	25/09/2024	Conformación B200 para cuneta - calzada existente -APP-39051	
K 02+750	K 02+750	E	23.30	0.70	0.10	1.63	26/09/2024	conformación para tubería de caja 2 a caja 3 - conectante occidental -APP-39241	
K 02+120	K 02+220	I	82.30	1.20	0.20	19.75	27/09/2024	Conformación cuneta calzada existente (27sept) -APP-39996	

ITEM		DESCRIPCIÓN				UNIDAD	CANTIDAD ANTERIOR	EN ESTA ACTA	CANTIDAD ACUMULADA
220.1P		Material para Terraplen				M3	312,466.00	21.00	312,487.00
KM INICIAL	KM FINAL	CARRIL	LONGITUD (m)	ANCHO (m)	ESPESOR (m)	VOLUMEN (m3)	FECHA	DESCRIPCIÓN	
K 02+750	K 02+750	E	23.30	0.70	1.10	17.94	2/10/2024	Conformacion B200 sobre tubería caja 2 caja 3 -APP-40140	
K 01+988	K 02+120	I	131.36	1.20	0.20	31.53	3/10/2024	Conformación para cuneta calzada existente -APP-40563	
K 01+818	K 01+896	I	78.00	1.20	0.20	18.72	8/10/2024	Conformación para cuneta - calzada existente (8oct) -APP-41377	
K 01+896	K 01+988	I	92.20	1.20	0.20	22.13	4/10/2024	Conformacion cuneta calzada existente -APP-41365	
K 01+773	K 01+818	I	45.10	1.20	0.20	10.82	9/10/2024	Conformacion para cuenta calzada existente -APP-41386	
K 04+751	K 04+770	I	20.00	1.20	0.20	4.80	16/10/2024	Conformacion para cuneta calzada existente -APP-42096	
K 04+678	K 04+750	I	72.30	1.20	0.20	17.35	16/10/2024	Conformación B200 para cuneta - calzada existente -APP-42109	
K 04+678	K 04+586	I	92.00	1.20	0.20	22.08	17/10/2024	Conformacion B200 - cuneta calzada existente -APP-42124	
K 04+450	K 04+376	I	73.60	1.20	0.20	17.66	18/10/2024	Conformación B200 para cuneta calzada existente -APP-42156	
K 04+586	K 04+576	I	9.40	1.20	0.20	2.26	18/10/2024	Conformación cuneta calzada existente -APP-42152	
K 04+586	K 04+525	I	60.80	1.20	0.20	14.59	21/10/2024	Conformación cuneta calzada existente (21oct) -APP-43115	
K 03+347	K 03+436	I	89.00	1.20	0.20	21.36	20/11/2024	Conformación B200 para cuneta - calzada existente -APP-46587	
K 03+436	K 03+526	I	90.00	1.20	0.20	21.60	15/11/2024	Conformación cuneta calzada existente -APP-45453	
K 03+526	K 03+665	I	138.80	1.20	0.20	33.31	14/11/2024	Conformacion para cuneta calzada existente -APP-45449	
K 03+665	K 03+813	I	148.00	1.20	0.20	35.52	13/11/2024	Conformación para cuneta calzada existente -APP-45435	
K 03+813	K 03+941	E	128.00	1.20	0.20	30.72	13/11/2024	Conformación B200 para cuneta -APP-45424	
K 03+941	K 04+060	I	119.00	1.20	0.20	28.56	5/11/2024	Conformación para cuneta calzada existente -APP-44789	
K 03+216	K 03+347	I	131.00	1.20	0.20	31.44	28/11/2024	Conformacion para cuneta calzada existente -APP-47539	
K 03+169	K 03+216	I	47.20	1.20	0.20	11.33	3/12/2024	Conformación para cuneta - calzada existente -APP-48863	
K 03+088	K 03+169	I	81.00	1.20	0.20	19.44	5/12/2024	Conformación para cuneta - calzada existente -APP-49023	
K 05+068	K 05+215	I	146.50	1.20	0.20	35.16	12/12/2024	Conformación para cuneta calzada existente -APP-50011	
K 06+212	K 06+300	I	86.60	1.20	0.20	20.78	19/12/2024	Conformación para cuneta - calzada existente -APP-51037	
K 02+750	K 02+750	E	8.40	6.30	1.00	52.92	14/01/2025	Construccion puente peatonal - rampa 2 -APP-52282	
K 02+750	K 02+750	E	10.60	6.70	0.40	28.41	14/01/2025	Construccion puente peatonal - rampa 2 -APP-52273	
K 02+750	K 02+750	E	10.60	6.70	0.40	28.41	14/01/2025	Construccion puente peatonal - rampa 2 -APP-52265	
K 02+750	K 02+750	E	5.80	5.70	1.00	33.06	14/01/2025	Construccion puente peatonal - rampa 2 -APP-52291	
K 06+122	K 06+211	I	89.10	1.20	0.20	21.38	15/01/2025	Conformación para cuneta - calzada existente -APP-52460	
K 02+750	K 02+750	E	7.25	11.00	0.50	39.88	15/01/2025	Construccion puente peatonal - lleno rampa 2 -APP-52454	
K 06+027	K 06+122	I	95.00	1.20	0.20	22.80	16/01/2025	Conformacion B200 para cuneta - calzada existente -APP-52489	
K 05+943	K 06+027	I	84.00	1.20	0.20	20.16	17/01/2025	Conformación para cuneta calzada existente (17enero) -APP-52912	
K 05+861	K 05+943	I	81.70	1.20	0.20	19.61	20/01/2025	Conformacion para cuneta calzada existente (20/enero) -APP-53087	
K 02+750	K 02+750	E	10.60	6.70	0.60	42.61	21/01/2025	Construccion puente peatonal - 2da capa dados rampa 21/enero -APP-53413	
K 02+750	K 02+750	E	10.60	6.70	0.60	42.61	21/01/2025	Construccion puente peatonal 2da capa dados rampa 21/enero cantera los Pinos -APP-53418	
K 02+750	K 02+750	E	11.90	5.70	0.40	27.13	23/01/2025	Construccion puente peatonal - costados dado W rampa 2 capa 1 -APP-53402	
K 02+750	K 02+750	E	11.90	5.70	0.40	27.13	23/01/2025	Construccion puente peatonal - costados dado W rampa 2 capa 2 -APP-53407	
K0+610	K0+610	D	9.200	5.250	1.700	82.11	5/08/2024	Acceso predio Pasoancho -APP-32327	
K2+750	K2+750	D	10.200	3.500	0.500	17.85	20/02/2025	Construcción obra No. 19 - muro de salida piedra sello Los Pinos -APP-57046	
K6+541.2	K6+471.2	D	70.000	1.200	0.200	16.80	18/02/2025	Conformacion para cuneta calzada existente 18feb -APP-57032	
K6+630	K6+541.2	D	88.800	1.200	0.200	21.31	17/02/2025	Conformacion para cuneta calzada existente 17feb -APP-57028	
K6+334	K6+296.2	D	38.500	1.200	0.200	9.24	13/02/2025	Conformación para cuneta - calzada existente -APP-55922	
K6+471	K6+334.7	D	136.300	1.200	0.200	32.71	13/02/2025	Conformación para cuneta - calzada existente -APP-55895	
K0+20	K0+90	D	70.000	1.200	0.200	16.80	31/01/2025	Conformación para cuneta calzada existente cruce de cogua Carril de salida 31/enero -APP-55149	
K5+454.2	K5+544.2	D	90.000	1.200	0.200	21.60	29/01/2025	Conformación cuneta calzada existente (28/enero) -APP-54013	
K5+544.2	K5+678.2	D	134.000	1.200	0.200	32.16	27/01/2025	Conformación para cuneta - calzada existente -APP-53668	
K2+750	K2+750	D	8.800	9.000	0.250	19.80	25/03/2025	B200 - Unica capa, rampa 1 Paño 8f -APP-61277	
K2+750	K2+750	D	27.000	5.550	0.200	29.97	21/03/2025	B200 unica capa- rampa 1: Ejecutado el 21 de marzo 2025. -APP-61218	
K2+750	K2+750	D	10.850	4.020	0.200	8.72	20/03/2025	Urbanimo Rampa 1 - Unica capa Paño 4 -APP-60697	
K2+750	K2+750	D	8.100	3.100	0.350	8.79	17/03/2025	Instalación B200 unica capa - Urbanismo Rampa 1Paño 9 -APP-60520	
K2+750	K2+750	D	7.700	3.100	0.350	8.35	17/03/2025	Instalación B200 Urbanismo paño 9 -APP-60505	
K2+750	K2+750	D	5.500	4.100	0.300	6.77	5/03/2025	Construccion urbanismo - costado norte rampa 1 paño 8capa 1 -APP-58532	
K2+750	K2+750	D	5.500	4.100	0.100	2.26	5/03/2025	Construccion urbanismo - costado norte rampa 1 paño 8sello en B200 -APP-58528	
K 02+598	K 02+718	I	121.800	1.200	0.200	29.23	10/04/2025	Conformacion para cuneta - calzada existente -APP-63163	
K 02+870	K 02+985	I	115.400	1.200	0.200	27.70	15/04/2025	Conformacion para cuneta Glorieta- calzada existente -APP-63868	
K 00+007	K 00+125	E	115.000	1.200	0.200	27.60	13/05/2025	Construccion conectante occidental glorieta ave colombiana - conformación para cuneta 13/mayo -APP-67742	
K0+0	K0+112	E	94.800	1.200	0.200	22.75	9/06/2025	Conformación Cuneta en glorieta con . -APP-71168	
K0+235	K0+260	E	1.400	1.100	0.200	0.31	9/06/2025	Conformación Cuneta en glorieta con . -APP-71165	
K0+235	K0+260	E	25.000	1.200	0.200	6.00	9/06/2025	Conformación Cuneta en glorieta con . -APP-71162	
K0+112	K0+235	E	1.750	2.200	0.200	0.77	30/05/2025	Conformación con para cuneta glorieta. -APP-70448	
K0+112	K0+235	E	2.300	1.000	0.200	0.46	30/05/2025	Conformación con para cuneta glorieta. -APP-70453	
K0+112	K0+235	E	2.700	1.400	0.200	0.76	30/05/2025	Conformación con para cuneta glorieta. -APP-70443	
K0+112	K0+235	E	98.200	1.200	0.200	23.57	30/05/2025	Conformación para cuneta glorieta. -APP-70440	
K2+750	K2+750	E	44.000	9.000	0.300	118.80	25/06/2025	Urbanismo rampa 2 - tubería de SP2 a SP1 caja parqueadero Ave corona -APP-73432	
K2+750	K2+750	E	2.000	2.000	0.300	1.20	6/06/2025	1ra capa (Rampa 2): Terraplén mód. de inicio. -APP-71079	
k02+750	k02+750	E	26.00	0.50	0.15	1.95	10/06/2025	Urbanismo - atraque tubería caja C1 a SP2 -APP-71615	
k02+750	k02+750	E	26.00	0.50	0.15	1.95	10/06/2025	Urbanismo - atraque tubería caja C1 a SP2 -APP-71617	
K 06+030	K 06+270					507.120	Febrero a Origen	Según cartera topografica -Material de terraplén como capa de subbase aprobado previo concepto de especialista de pavimentos del contratista, garantizando el cumplimiento de la estructura de pavimento	
K 06+360	K 06+550					481.742	Febrero a Origen	Según cartera topografica -Material de terraplén como capa de subbase aprobado previo concepto de especialista de pavimentos del contratista, garantizando el cumplimiento de la estructura de pavimento	
K 06+550	K 06+620					155.431	Febrero a Origen	Según cartera topografica -Material de terraplén como capa de subbase aprobado previo concepto de especialista de pavimentos del contratista, garantizando el cumplimiento de la estructura de pavimento	
K 00+360	K 00+440					129.503	Febrero a Origen	Según cartera topografica -Material de terraplén como capa de subbase aprobado previo concepto de especialista de pavimentos del contratista, garantizando el cumplimiento de la estructura de pavimento	
K 05+637			2.20	25.000	0.100	5.50		Según cartera -Sello Obra Hidraulica 43 Junio	
K 00+761						- 28.00		Volumen descontar por obra provisional Obra No.2	
K 00+857						- 15.00		Volumen descontar por obra provisional Obra No.3 Tramo 1	
K 00+857						- 10.49		Volumen descontar por obra provisional Obra No.3 Tramo en retorno norte	
K 00+956						- 156.00		Volumen descontar por obra provisional Obra No.4	
K 01+028						- 25.40		Volumen descontar por obra provisional Obra No.5	
K 01+069						- 207.00		Volumen descontar por obra provisional Obra No.6	
K 01+120						- 24.00		Volumen descontar por obra provisional Obra No.7	
K 01+299						- 100.00		Volumen descontar por obra provisional Obra No.8	
K 01+420						- 21.00		Volumen descontar por obra provisional Obra No.9	
K 01+508						- 17.00		Volumen descontar por obra provisional Obra No.10	
K 01+658						- 20.00		Volumen descontar por obra provisional Obra No.11	
K 01+772						- 20.00		Volumen descontar por obra provisional Obra No.12	
K 01+886						- 22.00		Volumen descontar por obra provisional Obra No.13	
K 02+014						- 176.00		Volumen descontar por obra provisional Obra No.14	
K 02+138						- 219.42		Volumen descontar por obra provisional Obra No.15	
K 02+413						- 85.05		Volumen descontar por obra provisional Obra No.16	
K 02+618						- 14.46		Volumen descontar por obra provisional Obra No.17	
K 02+694						- 15.77		Volumen descontar por obra provisional Obra No.18	
K 02+977						- 15.00		Volumen descontar por obra provisional Obra No.20	
K 03+136						- 14.70		Volumen descontar por obra provisional Obra No.21	
K 03+220						- 13.12		Volumen descontar por obra provisional Obra No.22	
K 03+282						- 15.00		Volumen descontar por obra provisional Obra No.23	
K 03+400						- 21.25		Volumen descontar por obra provisional Obra No.24	
K 03+476						- 35.49		Volumen descontar por obra provisional Obra No.25	
K 03+568						- 35.49		Volumen descontar por obra provisional Obra No.26	
K 03+641						- 216.00		Volumen descontar por obra provisional Obra No.27	
K 03+675						- 216.00		Volumen descontar por obra provisional Obra No.28	
K 03+829						- 22.50		Volumen descontar por obra provisional Obra No.29	
K 03+892						- 22.50		Volumen descontar por obra provisional Obra No.30	
K 04+075						- 53.30		Volumen descontar por obra provisional Obra No.31	
K 04+354						- 27.04		Volumen descontar por obra provisional Obra No.32	
K 04+475						- 19.00		Volumen descontar por obra provisional Obra No.32A	
K 04+564						- 33.80		Volumen descontar por obra provisional Obra No.33	
K 04+686						- 29.00		Volumen descontar por obra provisional Obra No.34	
K 04+765						- 34.39		Volumen descontar por obra provisional Obra No.35	
K 04+951						- 36.00		Volumen descontar por obra provisional Obra No.36	
K 05+096						- 38.41		Volumen descontar por obra provisional Obra No.37	
K 05+154						- 285.12		Volumen descontar por obra provisional Obra No.38	
K 05+218						- 35.49		Volumen descontar por obra provisional Obra No.39	
K 05+289						- 18.53		Volumen descontar por obra provisional Obra No.40	
K 05+577						- 260.00		Volumen descontar por obra provisional Obra No.41	
K 05+595						- 294.19		Volumen descontar por obra provisional Obra No.42	
K 05+637						- 20.19		Volumen descontar por obra provisional Obra No.43	

ITEM	DESCRIPCIÓN	UNIDAD	CANTIDAD ANTERIOR	EN ESTA ACTA	CANTIDAD ACUMULADA
220.1P	Material para Terraplen	M3	312,466.00	21.00	312,487.00

KM INICIAL	KM FINAL	CARRIL	LONGITUD (m)	ANCHO (m)	ESPESOR (m)	VOLUMEN (m3)	FECHA	DESCRIPCIÓN
K 05+752						- 33.80		Volumen descontar por obra provisional Obra No.44
K 05+894						- 35.91		Volumen descontar por obra provisional Obra No.45
K 06+017						- 35.91		Volumen descontar por obra provisional Obra No.46
K 06+123						- 31.69		Volumen descontar por obra provisional Obra No.47
K 06+245						- 33.97		Volumen descontar por obra provisional Obra No.48
K 06+300						- 35.79		Volumen descontar por obra provisional Obra No.49
K 06+333						- 261.79		Volumen descontar por obra provisional Obra No.50
K 06+475						- 33.80		Volumen descontar por obra provisional Obra No.51
K 06+720						- 89.91		Volumen descontar por obra provisional Obra No.52
K 06+810						- 92.61		Volumen descontar por obra provisional Obra No.53
K 06+913						- 19.10		Volumen descontar por obra provisional Obra No.54
K2+750	K2+750	E	25.00	0.90	0.20	- 4.50	17/07/2023	Construcción vía - tubería aguas lluviasSumidero 2 a PZ 3 -Reconocido como material granular drenate
K2+750	K2+750	E	25.00	1.00	0.20	- 5.00	27/07/2023	Construcción vía - tubería aguas lluvias Sumidero 4 a PZ 2
K0+480	K0+480	E	13.76	-0.64		- 8.75	12/03/2024	Volumen descontar costado norte tubería existente paso ancho - capa 2
K 00+110	K 00+110	E	12.30	-0.13		- 1.55	13/03/2024	Volumen descontar Instalación tubería Pasoancho conectante CR 36
K 00+520	K 00+520	E	17.00	-0.13		- 2.14	13/03/2024	Volumen descontar Carcamo ENEL Pasoancho conectante CR 36
K 06+200	K 06+200		56.00	1.00	0.25	14.00	15/02/2023	Tapahuecos Ruta 45A05
K0+0	K0+240					60.00	17/01/2023	Mantenimiento por emergencia cerro picacho - Cruce cogua
K0+0	K0+240					60.00	18/01/2023	Mantenimiento por emergencia cerro picacho - Cruce cogua
K0+0	K0+240					60.00	17/01/2023	Mantenimiento por emergencia cerro picacho - Cruce cogua
K0+0	K0+240					90.00	18/01/2023	Mantenimiento por emergencia cerro picacho - Cruce cogua
K0+0	K0+240					30.00	19/01/2023	Mantenimiento por emergencia cerro picacho - Cruce cogua
K0+0	K0+240					30.00	20/01/2023	Mantenimiento por emergencia cerro picacho - Cruce cogua
K0+0	K0+240					15.00	21/01/2023	Mantenimiento por emergencia cerro picacho - Cruce cogua
K0+0	K0+240					15.00	23/01/2023	Mantenimiento por emergencia cerro picacho - Cruce cogua
K0+0	K0+240					15.00	24/01/2023	Mantenimiento por emergencia cerro picacho - Cruce cogua
K0+0	K0+240					14.00	25/01/2023	Mantenimiento por emergencia cerro picacho - Cruce cogua
K0+0	K0+240					1.00	25/01/2023	Mantenimiento por emergencia cerro picacho - Cruce cogua
K4+750	K4+750	E				45.00	13/03/2023	Mantenimiento cruce Cogua
K4+750	K4+750	E				60.00	14/03/2023	Mantenimiento cruce Cogua
K4+750	K4+750	E				30.00	16/03/2023	Mantenimiento cruce Cogua
K4+750	K4+750	E				30.00	4/03/2023	Mantenimiento cruce Cogua
k02+000	k02+000					128.00	1/11/2021	Actividad Calle San Gabriel
k04+760	k04+760					60.00	1/06/2022	Actividad calle cogua
K2+750	K2+750	E	20.00	7.00	0.30	42.00	24/10/2022	Construcción vía - Desvio
K2+750	K2+750	E	80.00	3.00	0.10	24.00	24/10/2022	.Construcción vía - Paso peatonal
						- 137.00	Julio	Descuento volumen Geobloque K5+500 Acta 14
						- 1,186.50	Agosto	Descuento volumen Geobloque K5+500 Acta 15
						- 1,181.50	Septiembre	Descuento volumen Geobloque K5+500 y K3+500 Acta 16
						- 857.00	Octubre	Descuento volumen Geobloque K3+500 Acta 17
						- 307,791.67	Julio 2025 a origen	Acumulado acta 50 Julio 2025- Ruta 45ACND
					SUBTOTAL	**20.76**		
						VOLUMEN PARA PAGO		20.76
						APROXIMACIÓN S/ ESPECIFICACIÓN		**0.24**
						VOLUMEN TOTAL PARA PAGO :		**21.00** m^3

ING. LUIS FELIPE MORENO BRAVO
ING. RESIDENTE DE OBRA
Matricula No: 25202-05870 CND

RUBEN DARIO GUTIERREZ CERVANTES
ING. RESIDENTE INTERVENTORIA
Matrícula No. 68202-28198

INVIAS | MHC S.A.S CONSORCIO VIAL MHC 063

F-635 A

CONTRATO DE OBRA: 989 DE 2021 **PREACTA N.° :** 51

RUTA: RUTA 45A04 **FECHA:** 26-jul-2025 a 25-ago-2025

CONTRATISTA : CONSORCIO VIAL MHC 063

CONTRATO DE INTERVENTORÍA No : 971 DE 2021 **INTERVENTOR:** CONSORCIO ICEACSA-TPF

ITEM	DESCRIPCIÓN	UNIDAD	CANTIDAD ANTERIOR	EN ESTA ACTA	CANTIDAD ACUMULADA
220.1P	Material para Terraplen	M3	312,466.00	459.00	312,925.00

KM INICIAL	KM FINAL	CARRIL	LONGITUD (m)	ANCHO (m)	ESPESOR (m)	VOLUMEN (m3)	FECHA	DESCRIPCIÓN
K44+120.00	K44+130.00			2.61		-	Agosto 2025 a Origen	Según cartera topografica Casa Blanca -Ubate
K44+130.00	K44+135.00			7.74		25.86	Agosto 2025 a Origen	Según cartera topografica Casa Blanca -Ubate
K44+135.00	K44+140.00			8.00		39.33	Agosto 2025 a Origen	Según cartera topografica Casa Blanca -Ubate
K44+140.00	K44+145.00			7.69		39.21	Agosto 2025 a Origen	Según cartera topografica Casa Blanca -Ubate
K44+145.00	K44+150.00			7.69		38.44	Agosto 2025 a Origen	Según cartera topografica Casa Blanca -Ubate
K44+150.00	K44+155.00			7.69		38.44	Agosto 2025 a Origen	Según cartera topografica Casa Blanca -Ubate
K44+155.00	K44+160.00			10.32		45.02	Agosto 2025 a Origen	Según cartera topografica Casa Blanca -Ubate
K44+160.00	K44+165.00			8.39		46.78	Agosto 2025 a Origen	Según cartera topografica Casa Blanca -Ubate
K44+165.00	K44+170.00			23.37		79.39	Agosto 2025 a Origen	Según cartera topografica Casa Blanca -Ubate
K44+170.00	K44+175.00			24.27		119.09	Agosto 2025 a Origen	Según cartera topografica Casa Blanca -Ubate
K44+175.00	K44+180.00			19.24		108.76	Agosto 2025 a Origen	Según cartera topografica Casa Blanca -Ubate
K44+180.00	K44+185.00			12.51		79.36	Agosto 2025 a Origen	Según cartera topografica Casa Blanca -Ubate
K44+185.00	K44+190.00			9.35		54.63	Agosto 2025 a Origen	Según cartera topografica Casa Blanca -Ubate
K44+190.00	K44+200.00			11.35		103.46	Agosto 2025 a Origen	Según cartera topografica Casa Blanca -Ubate
K44+200.00	K44+205.00			9.48		52.06	Agosto 2025 a Origen	Según cartera topografica Casa Blanca -Ubate
K44+205.00	K44+210.00			8.74		45.55	Agosto 2025 a Origen	Según cartera topografica Casa Blanca -Ubate
K44+210.00	K44+215.00			7.71		41.13	Agosto 2025 a Origen	Según cartera topografica Casa Blanca -Ubate
K44+215.00	K44+220.00			7.20		37.28	Agosto 2025 a Origen	Según cartera topografica Casa Blanca -Ubate
K44+220.00	K44+230.00			7.24		72.23	Agosto 2025 a Origen	Según cartera topografica Casa Blanca -Ubate
K44+230.00	K44+240.00			7.48		73.59	Agosto 2025 a Origen	Según cartera topografica Casa Blanca -Ubate
K44+240.00	K44+250.00			7.79		76.30	Agosto 2025 a Origen	Según cartera topografica Casa Blanca -Ubate
K44+250.00	K44+260.00			7.15		74.68	Agosto 2025 a Origen	Según cartera topografica Casa Blanca -Ubate
K44+260.00	K44+270.00			7.14		71.44	Agosto 2025 a Origen	Según cartera topografica Casa Blanca -Ubate
K44+270.00	K44+280.00			7.42		72.79	Agosto 2025 a Origen	Según cartera topografica Casa Blanca -Ubate
K44+280.00	K44+290.00			7.32		73.69	Agosto 2025 a Origen	Según cartera topografica Casa Blanca -Ubate
K44+290.00	K44+300.00			7.71		75.12	Agosto 2025 a Origen	Según cartera topografica Casa Blanca -Ubate
K44+300.00	K44+310.00			1.94		48.22	Agosto 2025 a Origen	Según cartera topografica Casa Blanca -Ubate
K44+310.00	K44+320.00			1.80		18.67	Agosto 2025 a Origen	Según cartera topografica Casa Blanca -Ubate
K44+320.00	K44+330.00			7.41		46.05	Agosto 2025 a Origen	Según cartera topografica Casa Blanca -Ubate
K44+330.00	K44+340.00			25.08		162.46	Agosto 2025 a Origen	Según cartera topografica Casa Blanca -Ubate
K44+340.00	K44+350.00			24.97		250.22	Agosto 2025 a Origen	Según cartera topografica Casa Blanca -Ubate
K44+350.00	K44+360.00			44.09		345.28	Agosto 2025 a Origen	Según cartera topografica Casa Blanca -Ubate
K44+360.00	K44+365.00			41.06		212.86	Agosto 2025 a Origen	Según cartera topografica Casa Blanca -Ubate
K44+365.00	K44+370.00			50.43		228.72	Agosto 2025 a Origen	Según cartera topografica Casa Blanca -Ubate
K44+370.00	K44+375.00			66.83		293.16	Agosto 2025 a Origen	Según cartera topografica Casa Blanca -Ubate
K44+375.00	K44+380.00			81.93		371.91	Agosto 2025 a Origen	Según cartera topografica Casa Blanca -Ubate
K44+380.00	K44+385.00			88.80		426.82	Agosto 2025 a Origen	Según cartera topografica Casa Blanca -Ubate
K44+380.00	K44+390.00			91.31		450.27	Agosto 2025 a Origen	Según cartera topografica Casa Blanca -Ubate
K44+390.00	K44+394.00			4.98		192.59	Agosto 2025 a Origen	Según cartera topografica Casa Blanca -Ubate
K44+394.00	K44+396.00			4.28		9.27	Agosto 2025 a Origen	Según cartera topografica Casa Blanca -Ubate
K44+396.00	K44+398.00			4.37		8.65	Agosto 2025 a Origen	Según cartera topografica Casa Blanca -Ubate
K44+398.00	K44+400.00			10.46		14.83	Agosto 2025 a Origen	Según cartera topografica Casa Blanca -Ubate
K44+400.00	K44+402.00			13.09		23.54	Agosto 2025 a Origen	Según cartera topografica Casa Blanca -Ubate
K44+402.00	K44+404.00			9.02		22.11	Agosto 2025 a Origen	Según cartera topografica Casa Blanca -Ubate
K44+404.00	K44+406.00			6.22		15.24	Agosto 2025 a Origen	Según cartera topografica Casa Blanca -Ubate
K44+406.00	K44+408.00			6.25		12.47	Agosto 2025 a Origen	Según cartera topografica Casa Blanca -Ubate
K44+408.00	K44+410.00			4.15		10.41	Agosto 2025 a Origen	Según cartera topografica Casa Blanca -Ubate
K44+410.00	K44+412.00			3.11		7.26	Agosto 2025 a Origen	Según cartera topografica Casa Blanca -Ubate
K00+010.00	K00+012.00			4.75		10.23	Agosto 2025 a Origen	Según cartera topografica Retorno K44+400 Zipa - Zipa Casa Blanca -Ubate
K00+012.00	K00+014.00			5.38		10.13	Agosto 2025 a Origen	Según cartera topografica Retorno K44+400 Zipa - Zipa Casa Blanca -Ubate
K00+014.00	K00+016.00			5.47		10.84	Agosto 2025 a Origen	Según cartera topografica Retorno K44+400 Zipa - Zipa Casa Blanca -Ubate
K00+016.00	K00+018.00			6.83		12.29	Agosto 2025 a Origen	Según cartera topografica Retorno K44+400 Zipa - Zipa Casa Blanca -Ubate
K00+018.00	K00+020.00			10.14		16.96	Agosto 2025 a Origen	Según cartera topografica Retorno K44+400 Zipa - Zipa Casa Blanca -Ubate
K00+020.00	K00+022.00			11.93		22.06	Agosto 2025 a Origen	Según cartera topografica Retorno K44+400 Zipa - Zipa Casa Blanca -Ubate
K00+022.00	K00+024.00			5.90		17.83	Agosto 2025 a Origen	Según cartera topografica Retorno K44+400 Zipa - Zipa Casa Blanca -Ubate
K 44+160	K 44+165			1.13		5.63	Agosto 2025 a Origen	Según cartera topografica Sello Casa Blanca -Ubate
K 44+165	K 44+170			1.25		5.95	Agosto 2025 a Origen	Según cartera topografica Sello Casa Blanca -Ubate
K 44+170	K 44+175			1.14		5.97	Agosto 2025 a Origen	Según cartera topografica Sello Casa Blanca -Ubate
K 44+175	K 44+180			0.96		5.25	Agosto 2025 a Origen	Según cartera topografica Sello Casa Blanca -Ubate
K 44+180	K 44+185			1.11		5.19	Agosto 2025 a Origen	Según cartera topografica Sello Casa Blanca -Ubate
K 44+185	K 44+190			1.00		5.28	Agosto 2025 a Origen	Según cartera topografica Sello Casa Blanca -Ubate
K 44+190	K 44+200			1.02		10.11	Agosto 2025 a Origen	Según cartera topografica Sello Casa Blanca -Ubate
K 44+200	K 44+205			1.02		5.10	Agosto 2025 a Origen	Según cartera topografica Sello Casa Blanca -Ubate
K 44+340	K 44+350			0.10		1.00	Agosto 2025 a Origen	Según cartera topografica Sello Casa Blanca -Ubate
K 44+350	K 44+360			0.10		1.00	Agosto 2025 a Origen	Según cartera topografica Sello Casa Blanca -Ubate
K 44+360	K 44+365			1.82		4.81	Agosto 2025 a Origen	Según cartera topografica Sello Casa Blanca -Ubate
K 44+365	K 44+370			2.05		9.68	Agosto 2025 a Origen	Según cartera topografica Sello Casa Blanca -Ubate
K 44+370	K 44+375			2.50		11.38	Agosto 2025 a Origen	Según cartera topografica Sello Casa Blanca -Ubate
K 44+375	K 44+380			2.74		13.10	Agosto 2025 a Origen	Según cartera topografica Sello Casa Blanca -Ubate
K 44+380	K 44+385			2.79		13.82	Agosto 2025 a Origen	Según cartera topografica Sello Casa Blanca -Ubate
K 44+385	K 44+390			2.44		13.07	Agosto 2025 a Origen	Según cartera topografica Sello Casa Blanca -Ubate
K 44+390	K 44+394			0.56		6.01	Agosto 2025 a Origen	Según cartera topografica Sello Casa Blanca -Ubate
K 44+394	K 44+396			0.57		1.14	Agosto 2025 a Origen	Según cartera topografica Sello Casa Blanca -Ubate
K 44+396	K 44+398			0.58		1.16	Agosto 2025 a Origen	Según cartera topografica Sello Casa Blanca -Ubate
K 44+398	K 44+400			1.20		1.78	Agosto 2025 a Origen	Según cartera topografica Sello Casa Blanca -Ubate
K 44+400	K 44+402			0.87		2.06	Agosto 2025 a Origen	Según cartera topografica Sello Casa Blanca -Ubate
K 44+402	K 44+404			0.86		1.72	Agosto 2025 a Origen	Según cartera topografica Sello Casa Blanca -Ubate
K 44+404	K 44+406			0.86		1.72	Agosto 2025 a Origen	Según cartera topografica Sello Casa Blanca -Ubate
K 44+406	K 44+408			0.87		1.73	Agosto 2025 a Origen	Según cartera topografica Sello Casa Blanca -Ubate
K 44+408	K 44+410			0.83		1.69	Agosto 2025 a Origen	Según cartera topografica Sello Casa Blanca -Ubate
K 44+410	K 44+412			0.78		1.61	Agosto 2025 a Origen	Según cartera topografica Sello Casa Blanca -Ubate
K 00+010	K 00+012			1.32		2.61	Agosto 2025 a Origen	Según cartera topografica Sello Retorno K44+400 Zipa - Zipa Casa Blanca -Ubate
K 00+012	K 00+014			1.38		2.70	Agosto 2025 a Origen	Según cartera topografica Sello Retorno K44+400 Zipa - Zipa Casa Blanca -Ubate
K 00+014	K 00+016			1.48		2.86	Agosto 2025 a Origen	Según cartera topografica Sello Retorno K44+400 Zipa - Zipa Casa Blanca -Ubate
K 00+016	K 00+018			1.61		3.09	Agosto 2025 a Origen	Según cartera topografica Sello Retorno K44+400 Zipa - Zipa Casa Blanca -Ubate
K 00+018	K 00+020			1.72		3.33	Agosto 2025 a Origen	Según cartera topografica Sello Retorno K44+400 Zipa - Zipa Casa Blanca -Ubate
K 00+020	K 00+022			1.71		3.43	Agosto 2025 a Origen	Según cartera topografica Sello Retorno K44+400 Zipa - Zipa Casa Blanca -Ubate
K 00+022	K 00+024			1.90		3.61	Agosto 2025 a Origen	Según cartera topografica Sello Retorno K44+400 Zipa - Zipa Casa Blanca -Ubate
K 44+390	K 44+394			0.43		-	Agosto 2025 a Origen	Según carteras topografia -Sello Muro de contencion S25 Km 44 Casa Blanca -Ubate Modulo 1
K 44+394	K 44+396			0.43		0.86	Agosto 2025 a Origen	Según carteras topografia -Sello Muro de contencion S25 Km 44 Casa Blanca -Ubate Modulo 1
K 44+396	K 44+398			0.43		0.86	Agosto 2025 a Origen	Según carteras topografia -Sello Muro de contencion S25 Km 44 Casa Blanca -Ubate Modulo 1
K 44+398	K 44+400			0.43		0.86	Agosto 2025 a Origen	Según carteras topografia -Sello Muro de contencion S25 Km 44 Casa Blanca -Ubate Modulo 1
K 44+400	K 44+402			0.00		-	Agosto 2025 a Origen	Según carteras topografia -Sello Muro de contencion S25 Km 44 Casa Blanca -Ubate Modulo 2
K 44+402	K 44+404			0.00		-	Agosto 2025 a Origen	Según carteras topografia -Sello Muro de contencion S25 Km 44 Casa Blanca -Ubate Modulo 2
K 44+404	K 44+406			0.00		-	Agosto 2025 a Origen	Según carteras topografia -Sello Muro de contencion S25 Km 44 Casa Blanca -Ubate Modulo 2
K 44+406	K 44+408			0.00		-	Agosto 2025 a Origen	Según carteras topografia -Sello Muro de contencion S25 Km 44 Casa Blanca -Ubate Modulo 3
K 44+408	K 44+410			0.00		-	Agosto 2025 a Origen	Según carteras topografia -Sello Muro de contencion S25 Km 44 Casa Blanca -Ubate Modulo 3
K 44+410	K 44+412			0.00		-	Agosto 2025 a Origen	Según carteras topografia -Sello Muro de contencion S25 Km 44 Casa Blanca -Ubate Modulo 3
K 44+412	K 44+414			0.00		-	Agosto 2025 a Origen	Según carteras topografia -Sello Muro de contencion S25 Km 44 Casa Blanca -Ubate Modulo 4
K 44+414	K 44+416			0.00		-	Agosto 2025 a Origen	Según carteras topografia -Sello Muro de contencion S25 Km 44 Casa Blanca -Ubate Modulo 4
K 44+416	K 44+418			0.00		-	Agosto 2025 a Origen	Según carteras topografia -Sello Muro de contencion S25 Km 44 Casa Blanca -Ubate Modulo 4
K 44+418	K 44+420			0.00		-	Agosto 2025 a Origen	Según carteras topografia -Sello Muro de contencion S25 Km 44 Casa Blanca -Ubate Modulo 5

ITEM		DESCRIPCIÓN				UNIDAD	CANTIDAD ANTERIOR	EN ESTA ACTA	CANTIDAD ACUMULADA
220.1P		Material para Terraplen				M3	312,466.00	459.00	312,925.00
KM INICIAL	KM FINAL	CARRIL	LONGITUD (m)	ANCHO (m)	ESPESOR (m)	VOLUMEN (m3)	FECHA	DESCRIPCIÓN	
K 44+420	K 44+422			0.00		-	Agosto 2025 a Origen	Según carteras topografia -Sello Muro de contencion S25 Km 44 Casa Blanca -Ubate Modulo 5	
K 44+422	K 44+424			0.00		-	Agosto 2025 a Origen	Según carteras topografia -Sello Muro de contencion S25 Km 44 Casa Blanca -Ubate Modulo 5	
K 44+424	K 44+426			0.49		0.49	Agosto 2025 a Origen	Según carteras topografia -Sello Muro de contencion S25 Km 44 Casa Blanca -Ubate Modulo 6	
K 44+426	K 44+428			0.49		0.98	Agosto 2025 a Origen	Según carteras topografia -Sello Muro de contencion S25 Km 44 Casa Blanca -Ubate Modulo 6	
K 44+428	K 44+430			0.49		0.98	Agosto 2025 a Origen	Según carteras topografia -Sello Muro de contencion S25 Km 44 Casa Blanca -Ubate Modulo 6	
K 44+430	K 44+432			0.49		0.98	Agosto 2025 a Origen	Según carteras topografia -Sello Muro de contencion S25 Km 44 Casa Blanca -Ubate Modulo 7	
K 44+432	K 44+434			0.49		0.98	Agosto 2025 a Origen	Según carteras topografia -Sello Muro de contencion S25 Km 44 Casa Blanca -Ubate Modulo 7	
K 44+434	K 44+436			0.49		0.98	Agosto 2025 a Origen	Según carteras topografia -Sello Muro de contencion S25 Km 44 Casa Blanca -Ubate Modulo 7	
K 44+436	K 44+438			0.35		0.84	Agosto 2025 a Origen	Según carteras topografia -Sello Muro de contencion S25 Km 44 Casa Blanca -Ubate Modulo 8	
K 44+438	K 44+440			0.35		0.70	Agosto 2025 a Origen	Según carteras topografia -Sello Muro de contencion S25 Km 44 Casa Blanca -Ubate Modulo 8	
K 44+440	K 44+442			0.35		0.70	Agosto 2025 a Origen	Según carteras topografia -Sello Muro de contencion S25 Km 44 Casa Blanca -Ubate Modulo 8	
K 00+008	K 00+010			7.41		14.74	Agosto 2025 a Origen	Según carteras topografia - Via cruce Obra hidraulica 31 Km 44+180 Casa Blanca -Ubate	
K 00+010	K 00+012			6.72		14.13	Agosto 2025 a Origen	Según carteras topografia - Via cruce Obra hidraulica 31 Km 44+180 Casa Blanca -Ubate	
K 00+012	K 00+014			5.15		11.87	Agosto 2025 a Origen	Según carteras topografia - Via cruce Obra hidraulica 31 Km 44+180 Casa Blanca -Ubate	
K 00+014	K 00+016			4.91		10.06	Agosto 2025 a Origen	Según carteras topografia - Via cruce Obra hidraulica 31 Km 44+180 Casa Blanca -Ubate	
K 00+016	K 00+018			4.27		9.18	Agosto 2025 a Origen	Según carteras topografia - Via cruce Obra hidraulica 31 Km 44+180 Casa Blanca -Ubate	
K 00+018	K 00+020			4.39		8.65	Agosto 2025 a Origen	Según carteras topografia - Via cruce Obra hidraulica 31 Km 44+180 Casa Blanca -Ubate	
K 00+020	K 00+022			4.26		8.65	Agosto 2025 a Origen	Según carteras topografia - Via cruce Obra hidraulica 31 Km 44+180 Casa Blanca -Ubate	
K 00+022	K 00+024			3.90		8.16	Agosto 2025 a Origen	Según carteras topografia - Via cruce Obra hidraulica 31 Km 44+180 Casa Blanca -Ubate	
K 00+024	K 00+026			3.73		7.63	Agosto 2025 a Origen	Según carteras topografia - Via cruce Obra hidraulica 31 Km 44+180 Casa Blanca -Ubate	
K 00+026	K 00+028			2.64		6.37	Agosto 2025 a Origen	Según carteras topografia - Via cruce Obra hidraulica 31 Km 44+180 Casa Blanca -Ubate	
K 00+008	K 00+010			0.20		0.40	Agosto 2025 a Origen	Según carteras topografia -Sello Obra hidraulica 31 Km 44+180 Casa Blanca -Ubate	
K 00+010	K 00+012			0.20		0.40	Agosto 2025 a Origen	Según carteras topografia -Sello Obra hidraulica 31 Km 44+180 Casa Blanca -Ubate	
K 00+012	K 00+014			0.20		0.40	Agosto 2025 a Origen	Según carteras topografia -Sello Obra hidraulica 31 Km 44+180 Casa Blanca -Ubate	
K 00+014	K 00+016			0.20		0.40	Agosto 2025 a Origen	Según carteras topografia -Sello Obra hidraulica 31 Km 44+180 Casa Blanca -Ubate	
K 00+016	K 00+018			0.20		0.40	Agosto 2025 a Origen	Según carteras topografia -Sello Obra hidraulica 31 Km 44+180 Casa Blanca -Ubate	
K 00+018	K 00+020			0.20		0.40	Agosto 2025 a Origen	Según carteras topografia -Sello Obra hidraulica 31 Km 44+180 Casa Blanca -Ubate	
K 00+020	K 00+022			0.20		0.40	Agosto 2025 a Origen	Según carteras topografia -Sello Obra hidraulica 31 Km 44+180 Casa Blanca -Ubate	
K 00+022	K 00+024			0.20		0.40	Agosto 2025 a Origen	Según carteras topografia -Sello Obra hidraulica 31 Km 44+180 Casa Blanca -Ubate	
K 00+024	K 00+026			0.20		0.40	Agosto 2025 a Origen	Según carteras topografia -Sello Obra hidraulica 31 Km 44+180 Casa Blanca -Ubate	
K 00+026	K 00+028			0.20		0.40	Agosto 2025 a Origen	Según carteras topografia -Sello Obra hidraulica 31 Km 44+180 Casa Blanca -Ubate	
K 00+008	K 00+010			0.51		1.02	Agosto 2025 a Origen	Según carteras topografia -Sello Via cruce Obra hidraulica 31 Km 44+180 Casa Blanca -Ubate	
K 00+010	K 00+012			0.47		0.98	Agosto 2025 a Origen	Según carteras topografia -Sello Via cruce Obra hidraulica 31 Km 44+180 Casa Blanca -Ubate	
K 00+012	K 00+014			0.34		0.81	Agosto 2025 a Origen	Según carteras topografia -Sello Via cruce Obra hidraulica 31 Km 44+180 Casa Blanca -Ubate	
K 00+014	K 00+016			0.32		0.66	Agosto 2025 a Origen	Según carteras topografia -Sello Via cruce Obra hidraulica 31 Km 44+180 Casa Blanca -Ubate	
K 00+016	K 00+018			0.29		0.61	Agosto 2025 a Origen	Según carteras topografia -Sello Via cruce Obra hidraulica 31 Km 44+180 Casa Blanca -Ubate	
K 00+018	K 00+020			0.27		0.56	Agosto 2025 a Origen	Según carteras topografia -Sello Via cruce Obra hidraulica 31 Km 44+180 Casa Blanca -Ubate	
K 00+020	K 00+022			0.25		0.52	Agosto 2025 a Origen	Según carteras topografia -Sello Via cruce Obra hidraulica 31 Km 44+180 Casa Blanca -Ubate	
K 00+022	K 00+024			0.22		0.47	Agosto 2025 a Origen	Según carteras topografia -Sello Via cruce Obra hidraulica 31 Km 44+180 Casa Blanca -Ubate	
K 00+024	K 00+026			0.21		0.43	Agosto 2025 a Origen	Según carteras topografia -Sello Via cruce Obra hidraulica 31 Km 44+180 Casa Blanca -Ubate	
K 00+026	K 00+028			0.18		0.39	Agosto 2025 a Origen	Según carteras topografia -Sello Via cruce Obra hidraulica 31 Km 44+180 Casa Blanca -Ubate	
						- 4,674.33	Julio 2025 a Enero de 2025	Acumulado acta 50 Julio 2025- Ruta 45A04 Carteras	
					SUBTOTAL	459.23			
						VOLUMEN PARA PAGO		459.23	
						APROXIMACIÓN S/ ESPECIFICACIÓN		-0.23	
						VOLUMEN TOTAL PARA PAGO :		459.00	m^3

ING. LUIS FELIPE MORENO BRAVO
ING. RESIDENTE DE OBRA
Matricula No: 25202-05870 CND

RUBEN DARIO GUTIERREZ CERVANTES
ING. RESIDENTE INTERVENTORIA
Matrícula No. 68202-28198

INVIAS | MHC S.A.S CONSORCIO VIAL MHC 063

F-635 A

CONTRATO DE OBRA: 989 DE 2021 **PREACTA N.º :** 51

RUTA: RUTA 45ACND **FECHA:** 26-jul-2025 a 25-ago-2025

CONTRATISTA : CONSORCIO VIAL MHC 063

CONTRATO DE INTERVENTORÍA No : 971 DE 2021 **INTERVENTOR:** CONSORCIO ICEACSA-TPF

ITEM		DESCRIPCIÓN				UNIDAD	CANTIDAD ANTERIOR	EN ESTA ACTA	CANTIDAD ACUMULADA
K 00+221		Pedraplén Compacto				M3	96,057.00	4.00	96,061.00
KM INICIAL	KM FINAL	CARRIL	LONGITUD (m)	AREA (m2)	ESPESOR (m)	VOLUMEN (m3)	FECHA	DESCRIPCIÓN	
K 00+480	K 00+490			10.132		50.66	Agosto 2025 a Origen	Según cartera topografica	
K 00+490	K 00+500			10.146		101.39	Agosto 2025 a Origen	Según cartera topografica	
K 00+500	K 00+510			6.660		84.03	Agosto 2025 a Origen	Según cartera topografica	
K 00+510	K 00+520			15.128		108.94	Agosto 2025 a Origen	Según cartera topografica	
K 00+520	K 00+530			15.766		154.47	Agosto 2025 a Origen	Según cartera topografica	
K 00+530	K 00+540			13.520		146.43	Agosto 2025 a Origen	Según cartera topografica	
K 00+540	K 00+550			13.339		134.30	Agosto 2025 a Origen	Según cartera topografica	
K 00+550	K 00+560			13.252		132.96	Agosto 2025 a Origen	Según cartera topografica	
K 00+560	K 00+570			12.344		127.98	Agosto 2025 a Origen	Según cartera topografica	
K 00+570	K 00+580			8.097		102.21	Agosto 2025 a Origen	Según cartera topografica	
K 00+580	K 00+590			23.286		156.92	Agosto 2025 a Origen	Según cartera topografica	
K 00+590	K 00+600			16.987		201.37	Agosto 2025 a Origen	Según cartera topografica	
K 00+600	K 00+610			8.839		129.13	Agosto 2025 a Origen	Según cartera topografica	
K 00+610	K 00+620			25.833		173.36	Agosto 2025 a Origen	Según cartera topografica	
K 00+620	K 00+630			21.081		234.57	Agosto 2025 a Origen	Según cartera topografica	
K 00+630	K 00+640			21.095		210.88	Agosto 2025 a Origen	Según cartera topografica	
K 00+640	K 00+650			21.603		213.49	Agosto 2025 a Origen	Según cartera topografica	
K 00+650	K 00+660			21.091		213.47	Agosto 2025 a Origen	Según cartera topografica	
K 00+660	K 00+670			21.161		211.26	Agosto 2025 a Origen	Según cartera topografica	
K 00+670	K 00+680			21.123		211.42	Agosto 2025 a Origen	Según cartera topografica	
K 00+680	K 00+690			32.916		270.20	Agosto 2025 a Origen	Según cartera topografica	
K 00+690	K 00+700			9.357		211.37	Agosto 2025 a Origen	Según cartera topografica	
K 00+700	K 00+710			6.940		81.49	Agosto 2025 a Origen	Según cartera topografica	
K 00+710	K 00+720			7.004		69.72	Agosto 2025 a Origen	Según cartera topografica	
K 00+720	K 00+730			6.964		69.84	Agosto 2025 a Origen	Según cartera topografica	
K 00+730	K 00+740			6.820		68.92	Agosto 2025 a Origen	Según cartera topografica	
K 00+740	K 00+750			6.463		66.42	Agosto 2025 a Origen	Según cartera topografica	
K 00+750	K 00+760			6.611		65.37	Agosto 2025 a Origen	Según cartera topografica	
K 00+760	K 00+770			6.211		64.11	Agosto 2025 a Origen	Según cartera topografica	
K 00+770	K 00+780			7.072		66.42	Agosto 2025 a Origen	Según cartera topografica	
K 00+780	K 00+790			6.523		67.98	Agosto 2025 a Origen	Según cartera topografica	
K 00+790	K 00+800			6.607		65.65	Agosto 2025 a Origen	Según cartera topografica	
K 00+800	K 00+810			6.333		64.70	Agosto 2025 a Origen	Según cartera topografica	
K 00+810	K 00+820			6.680		65.07	Agosto 2025 a Origen	Según cartera topografica	
K 00+820	K 00+830			6.464		65.72	Agosto 2025 a Origen	Según cartera topografica	
K 00+830	K 00+840			8.513		74.89	Agosto 2025 a Origen	Según cartera topografica	
K 00+840	K 00+850			8.918		87.16	Agosto 2025 a Origen	Según cartera topografica	
K 00+850	K 00+860			10.479		96.99	Agosto 2025 a Origen	Según cartera topografica	
K 00+860	K 00+870			10.129		103.04	Agosto 2025 a Origen	Según cartera topografica	
K 00+870	K 00+880			9.588		98.59	Agosto 2025 a Origen	Según cartera topografica	
K 00+880	K 00+890			9.478		95.33	Agosto 2025 a Origen	Según cartera topografica	
K 00+890	K 00+900			9.886		96.82	Agosto 2025 a Origen	Según cartera topografica	
K 00+900	K 00+910			10.309		100.98	Agosto 2025 a Origen	Según cartera topografica	
K 00+910	K 00+920			10.688		104.99	Agosto 2025 a Origen	Según cartera topografica	
K 00+920	K 00+930			16.672		136.80	Agosto 2025 a Origen	Según cartera topografica	
K 00+930	K 00+940			12.029		143.51	Agosto 2025 a Origen	Según cartera topografica	
K 00+940	K 00+950			11.821		119.25	Agosto 2025 a Origen	Según cartera topografica	
K 00+950	K 00+960			11.548		116.85	Agosto 2025 a Origen	Según cartera topografica	
K 00+960	K 00+970			10.737		111.43	Agosto 2025 a Origen	Según cartera topografica	
K 00+970	K 00+980			10.550		106.44	Agosto 2025 a Origen	Según cartera topografica	
K 00+980	K 00+990			10.383		104.67	Agosto 2025 a Origen	Según cartera topografica	
K 00+990	K 01+000			10.221		103.02	Agosto 2025 a Origen	Según cartera topografica	
K 01+000	K 01+010			10.070		101.46	Agosto 2025 a Origen	Según cartera topografica	
K 01+010	K 01+020			9.732		99.01	Agosto 2025 a Origen	Según cartera topografica	
K 01+020	K 01+030			10.124		99.28	Agosto 2025 a Origen	Según cartera topografica	
K 01+030	K 01+040			9.680		99.02	Agosto 2025 a Origen	Según cartera topografica	
K 01+040	K 01+050			9.331		95.06	Agosto 2025 a Origen	Según cartera topografica	
K 01+050	K 01+060			10.055		96.93	Agosto 2025 a Origen	Según cartera topografica	
K 01+060	K 01+070			11.062		105.59	Agosto 2025 a Origen	Según cartera topografica	
K 01+070	K 01+080			9.727		103.95	Agosto 2025 a Origen	Según cartera topografica	
K 01+080	K 01+090			9.400		95.64	Agosto 2025 a Origen	Según cartera topografica	
K 01+090	K 01+100			9.621		95.11	Agosto 2025 a Origen	Según cartera topografica	
K 01+100	K 01+110			9.446		95.34	Agosto 2025 a Origen	Según cartera topografica	
K 01+110	K 01+120			9.582		95.14	Agosto 2025 a Origen	Según cartera topografica	
K 01+120	K 01+130			9.664		96.23	Agosto 2025 a Origen	Según cartera topografica	
K 01+130	K 01+140			9.467		95.66	Agosto 2025 a Origen	Según cartera topografica	
K 01+140	K 01+150			9.339		94.03	Agosto 2025 a Origen	Según cartera topografica	
K 01+150	K 01+160			9.195		92.67	Agosto 2025 a Origen	Según cartera topografica	
K 01+160	K 01+170			9.159		91.77	Agosto 2025 a Origen	Según cartera topografica	
K 01+170	K 01+180			9.316		92.38	Agosto 2025 a Origen	Según cartera topografica	
K 01+180	K 01+190			9.333		93.25	Agosto 2025 a Origen	Según cartera topografica	
K 01+190	K 01+200			9.258		92.96	Agosto 2025 a Origen	Según cartera topografica	
K 01+200	K 01+210			9.300		92.79	Agosto 2025 a Origen	Según cartera topografica	
K 01+210	K 01+220			9.484		93.92	Agosto 2025 a Origen	Según cartera topografica	
K 01+220	K 01+230			9.523		95.04	Agosto 2025 a Origen	Según cartera topografica	
K 01+230	K 01+240			9.474		94.99	Agosto 2025 a Origen	Según cartera topografica	
K 01+240	K 01+250			9.617		95.46	Agosto 2025 a Origen	Según cartera topografica	
K 01+250	K 01+260			9.711		96.64	Agosto 2025 a Origen	Según cartera topografica	
K 01+260	K 01+270			9.817		97.64	Agosto 2025 a Origen	Según cartera topografica	
K 01+270	K 01+280			9.292		95.55	Agosto 2025 a Origen	Según cartera topografica	
K 01+280	K 01+290			9.224		92.58	Agosto 2025 a Origen	Según cartera topografica	
K 01+290	K 01+300			11.029		101.27	Agosto 2025 a Origen	Según cartera topografica	
K 01+300	K 01+310			8.390		97.10	Agosto 2025 a Origen	Según cartera topografica	
K 01+310	K 01+320			8.885		86.38	Agosto 2025 a Origen	Según cartera topografica	
K 01+320	K 01+330			9.808		93.47	Agosto 2025 a Origen	Según cartera topografica	
K 01+330	K 01+340			9.069		94.39	Agosto 2025 a Origen	Según cartera topografica	
K 01+340	K 01+350			10.226		96.48	Agosto 2025 a Origen	Según cartera topografica	
K 01+350	K 01+360			8.485		93.56	Agosto 2025 a Origen	Según cartera topografica	
K 01+360	K 01+370			8.405		84.45	Agosto 2025 a Origen	Según cartera topografica	
K 01+370	K 01+380			8.846		86.26	Agosto 2025 a Origen	Según cartera topografica	
K 01+380	K 01+390			8.713		87.80	Agosto 2025 a Origen	Según cartera topografica	
K 01+390	K 01+400			8.402		85.58	Agosto 2025 a Origen	Según cartera topografica	
K 01+400	K 01+410			8.902		86.52	Agosto 2025 a Origen	Según cartera topografica	
K 01+410	K 01+420			8.268		85.85	Agosto 2025 a Origen	Según cartera topografica	
K 01+420	K 01+430			9.577		89.23	Agosto 2025 a Origen	Según cartera topografica	
K 01+430	K 01+440			7.979		87.78	Agosto 2025 a Origen	Según cartera topografica	
K 01+440	K 01+450			7.965		79.72	Agosto 2025 a Origen	Según cartera topografica	
K 01+450	K 01+460			0.000		39.83	Agosto 2025 a Origen	Según cartera topografica	
K 01+460	K 01+470			0.000		-	Agosto 2025 a Origen	Según cartera topografica	
K 01+470	K 01+480			9.683		48.42	Agosto 2025 a Origen	Según cartera topografica	
K 01+480	K 01+490			8.444		90.64	Agosto 2025 a Origen	Según cartera topografica	
K 01+490	K 01+500			8.506		84.75	Agosto 2025 a Origen	Según cartera topografica	
K 01+500	K 01+510			8.406		84.56	Agosto 2025 a Origen	Según cartera topografica	
K 01+510	K 01+520			8.210		83.08	Agosto 2025 a Origen	Según cartera topografica	
K 01+520	K 01+530			8.116		81.63	Agosto 2025 a Origen	Según cartera topografica	
K 01+530	K 01+540			7.889		80.03	Agosto 2025 a Origen	Según cartera topografica	

ITEM		DESCRIPCIÓN				UNIDAD	CANTIDAD ANTERIOR	EN ESTA ACTA	CANTIDAD ACUMULADA
K 00+221		Pedraplén Compacto				M3	96,057.00	4.00	96,061.00
KM INICIAL	KM FINAL	CARRIL	LONGITUD (m)	AREA (m2)	ESPESOR (m)	VOLUMEN (m3)	FECHA	DESCRIPCIÓN	
K 01+540	K 01+550			8.913		84.01	Agosto 2025 a Origen	Según cartera topografica	
K 01+550	K 01+560			8.965		89.39	Agosto 2025 a Origen	Según cartera topografica	
K 01+560	K 01+570			9.715		93.40	Agosto 2025 a Origen	Según cartera topografica	
K 01+570	K 01+580			9.604		96.60	Agosto 2025 a Origen	Según cartera topografica	
K 01+580	K 01+590			9.663		96.34	Agosto 2025 a Origen	Según cartera topografica	
K 01+590	K 01+600			9.765		97.14	Agosto 2025 a Origen	Según cartera topografica	
K 01+600	K 01+610			9.988		98.77	Agosto 2025 a Origen	Según cartera topografica	
K 01+610	K 01+620			10.078		100.33	Agosto 2025 a Origen	Según cartera topografica	
K 01+620	K 01+630			10.051		100.65	Agosto 2025 a Origen	Según cartera topografica	
K 01+630	K 01+640			10.175		101.13	Agosto 2025 a Origen	Según cartera topografica	
K 01+640	K 01+650			9.839		100.07	Agosto 2025 a Origen	Según cartera topografica	
K 01+650	K 01+660			9.381		96.10	Agosto 2025 a Origen	Según cartera topografica	
K 01+660	K 01+670			9.238		93.10	Agosto 2025 a Origen	Según cartera topografica	
K 01+670	K 01+680			8.986		91.12	Agosto 2025 a Origen	Según cartera topografica	
K 01+680	K 01+690			9.165		90.76	Agosto 2025 a Origen	Según cartera topografica	
K 01+690	K 01+700			9.051		91.08	Agosto 2025 a Origen	Según cartera topografica	
K 01+700	K 01+710			9.056		90.54	Agosto 2025 a Origen	Según cartera topografica	
K 01+710	K 01+720			9.365		92.11	Agosto 2025 a Origen	Según cartera topografica	
K 01+720	K 01+730			9.454		94.10	Agosto 2025 a Origen	Según cartera topografica	
K 01+730	K 01+740			9.556		95.05	Agosto 2025 a Origen	Según cartera topografica	
K 01+740	K 01+750			9.816		96.86	Agosto 2025 a Origen	Según cartera topografica	
K 01+750	K 01+760			29.401		196.09	Agosto 2025 a Origen	Según cartera topografica	
K 01+760	K 01+770			10.633		200.17	Agosto 2025 a Origen	Según cartera topografica	
K 01+770	K 01+780			17.621		141.27	Agosto 2025 a Origen	Según cartera topografica	
K 01+780	K 01+790			11.059		143.40	Agosto 2025 a Origen	Según cartera topografica	
K 01+790	K 01+800			11.119		110.89	Agosto 2025 a Origen	Según cartera topografica	
K 01+800	K 01+810			11.152		111.36	Agosto 2025 a Origen	Según cartera topografica	
K 01+810	K 01+820			19.492		153.22	Agosto 2025 a Origen	Según cartera topografica	
K 01+820	K 01+830			20.152		198.22	Agosto 2025 a Origen	Según cartera topografica	
K 01+830	K 01+840			18.639		193.96	Agosto 2025 a Origen	Según cartera topografica	
K 01+840	K 01+850			17.258		179.49	Agosto 2025 a Origen	Según cartera topografica	
K 01+850	K 01+860			14.671		159.65	Agosto 2025 a Origen	Según cartera topografica	
K 01+860	K 01+870			10.646		126.59	Agosto 2025 a Origen	Según cartera topografica	
K 01+870	K 01+880			10.810		107.28	Agosto 2025 a Origen	Según cartera topografica	
K 01+880	K 01+890			10.534		106.72	Agosto 2025 a Origen	Según cartera topografica	
K 01+890	K 01+900			10.354		104.44	Agosto 2025 a Origen	Según cartera topografica	
K 01+900	K 01+910			10.069		102.12	Agosto 2025 a Origen	Según cartera topografica	
K 01+910	K 01+920			10.133		101.01	Agosto 2025 a Origen	Según cartera topografica	
K 01+920	K 01+930			9.790		99.62	Agosto 2025 a Origen	Según cartera topografica	
K 01+930	K 01+940			9.339		95.65	Agosto 2025 a Origen	Según cartera topografica	
K 01+940	K 01+950			9.328		93.34	Agosto 2025 a Origen	Según cartera topografica	
K 01+950	K 01+960			10.253		97.91	Agosto 2025 a Origen	Según cartera topografica	
K 01+960	K 01+970			11.349		108.01	Agosto 2025 a Origen	Según cartera topografica	
K 01+970	K 01+980			15.431		133.90	Agosto 2025 a Origen	Según cartera topografica	
K 01+980	K 01+990			14.907		151.69	Agosto 2025 a Origen	Según cartera topografica	
K 01+990	K 02+000			0.000		74.54	Agosto 2025 a Origen	Según cartera topografica	
K 02+000	K 02+010			8.849		44.25	Agosto 2025 a Origen	Según cartera topografica	
K 02+010	K 02+020			9.497		91.73	Agosto 2025 a Origen	Según cartera topografica	
K 02+020	K 02+030			12.001		107.49	Agosto 2025 a Origen	Según cartera topografica	
K 02+030	K 02+040			11.903		119.52	Agosto 2025 a Origen	Según cartera topografica	
K 02+040	K 02+050			11.306		116.05	Agosto 2025 a Origen	Según cartera topografica	
K 02+050	K 02+060			11.285		112.96	Agosto 2025 a Origen	Según cartera topografica	
K 02+060	K 02+070			11.138		112.12	Agosto 2025 a Origen	Según cartera topografica	
K 02+070	K 02+080			11.035		110.87	Agosto 2025 a Origen	Según cartera topografica	
K 02+080	K 02+090			10.744		108.90	Agosto 2025 a Origen	Según cartera topografica	
K 02+090	K 02+100			10.887		108.16	Agosto 2025 a Origen	Según cartera topografica	
K 02+100	K 02+110			10.983		109.35	Agosto 2025 a Origen	Según cartera topografica	
K 02+110	K 02+120			11.328		111.56	Agosto 2025 a Origen	Según cartera topografica	
K 02+120	K 02+130			10.990		111.59	Agosto 2025 a Origen	Según cartera topografica	
K 02+130	K 02+140			27.877		194.34	Agosto 2025 a Origen	Según cartera topografica	
K 02+140	K 02+150			29.098		284.88	Agosto 2025 a Origen	Según cartera topografica	
K 02+150	K 02+160			28.323		287.11	Agosto 2025 a Origen	Según cartera topografica	
K 02+160	K 02+170			28.140		282.32	Agosto 2025 a Origen	Según cartera topografica	
K 02+170	K 02+180			10.901		195.21	Agosto 2025 a Origen	Según cartera topografica	
K 02+180	K 02+190			10.307		106.04	Agosto 2025 a Origen	Según cartera topografica	
K 02+190	K 02+200			9.748		100.28	Agosto 2025 a Origen	Según cartera topografica	
K 02+200	K 02+210			9.285		95.17	Agosto 2025 a Origen	Según cartera topografica	
K 02+210	K 02+220			8.822		90.54	Agosto 2025 a Origen	Según cartera topografica	
K 02+220	K 02+230			8.572		86.97	Agosto 2025 a Origen	Según cartera topografica	
K 02+230	K 02+240			8.376		84.74	Agosto 2025 a Origen	Según cartera topografica	
K 02+240	K 02+250			9.106		87.41	Agosto 2025 a Origen	Según cartera topografica	
K 02+250	K 02+260			9.106		91.06	Agosto 2025 a Origen	Según cartera topografica	
K 03+290	K 03+300			9.831		49.16	Agosto 2025 a Origen	Según cartera topografica	
K 03+300	K 03+310			9.489		96.60	Agosto 2025 a Origen	Según cartera topografica	
K 03+310	K 03+320			10.095		97.92	Agosto 2025 a Origen	Según cartera topografica	
K 03+320	K 03+330			10.100		100.98	Agosto 2025 a Origen	Según cartera topografica	
K 03+330	K 03+340			10.548		103.24	Agosto 2025 a Origen	Según cartera topografica	
K 03+340	K 03+350			10.251		104.00	Agosto 2025 a Origen	Según cartera topografica	
K 03+350	K 03+360			9.893		100.72	Agosto 2025 a Origen	Según cartera topografica	
K 03+360	K 03+370			9.806		98.50	Agosto 2025 a Origen	Según cartera topografica	
K 03+370	K 03+380			9.663		97.35	Agosto 2025 a Origen	Según cartera topografica	
K 03+380	K 03+390			9.494		95.79	Agosto 2025 a Origen	Según cartera topografica	
K 03+390	K 03+400			10.436		99.65	Agosto 2025 a Origen	Según cartera topografica	
K 03+400	K 03+410			9.704		100.70	Agosto 2025 a Origen	Según cartera topografica	
K 03+410	K 03+420			9.930		98.17	Agosto 2025 a Origen	Según cartera topografica	
K 03+420	K 03+430			9.604		97.67	Agosto 2025 a Origen	Según cartera topografica	
K 03+430	K 03+440			9.825		97.15	Agosto 2025 a Origen	Según cartera topografica	
K 03+440	K 03+450			10.272		100.49	Agosto 2025 a Origen	Según cartera topografica	
K 03+450	K 03+460			10.418		103.45	Agosto 2025 a Origen	Según cartera topografica	
K 03+460	K 03+470			10.612		105.15	Agosto 2025 a Origen	Según cartera topografica	
K 03+470	K 03+480			10.650		106.31	Agosto 2025 a Origen	Según cartera topografica	
K 03+480	K 03+490			10.642		106.46	Agosto 2025 a Origen	Según cartera topografica	
K 03+490	K 03+500			9.342		99.92	Agosto 2025 a Origen	Según cartera topografica	
K 03+500	K 03+510			10.733		100.38	Agosto 2025 a Origen	Según cartera topografica	
K 03+510	K 03+520			10.743		107.38	Agosto 2025 a Origen	Según cartera topografica	
K 03+520	K 03+530			10.856		108.00	Agosto 2025 a Origen	Según cartera topografica	
K 03+530	K 03+540			10.897		108.77	Agosto 2025 a Origen	Según cartera topografica	
K 03+540	K 03+550			10.890		108.94	Agosto 2025 a Origen	Según cartera topografica	
K 03+550	K 03+560			11.325		111.08	Agosto 2025 a Origen	Según cartera topografica	
K 03+560	K 03+570			11.607		114.66	Agosto 2025 a Origen	Según cartera topografica	
K 03+570	K 03+580			12.039		118.23	Agosto 2025 a Origen	Según cartera topografica	
K 03+580	K 03+590			12.112		120.76	Agosto 2025 a Origen	Según cartera topografica	
K 03+590	K 03+600			16.961		145.37	Agosto 2025 a Origen	Según cartera topografica	
K 03+600	K 03+610			12.079		145.20	Agosto 2025 a Origen	Según cartera topografica	
K 03+610	K 03+620			12.259		121.69	Agosto 2025 a Origen	Según cartera topografica	
K 03+620	K 03+630			11.928		120.94	Agosto 2025 a Origen	Según cartera topografica	
K 03+630	K 03+640			13.851		128.90	Agosto 2025 a Origen	Según cartera topografica	
K 03+640	K 03+650			12.228		130.40	Agosto 2025 a Origen	Según cartera topografica	
K 03+650	K 03+660			12.179		122.04	Agosto 2025 a Origen	Según cartera topografica	
K 03+660	K 03+670			12.155		121.67	Agosto 2025 a Origen	Según cartera topografica	
K 03+670	K 03+680			13.117		126.36	Agosto 2025 a Origen	Según cartera topografica	
K 03+680	K 03+690			12.208		126.63	Agosto 2025 a Origen	Según cartera topografica	
K 03+690	K 03+700			12.203		122.06	Agosto 2025 a Origen	Según cartera topografica	

ITEM		DESCRIPCIÓN				UNIDAD	CANTIDAD ANTERIOR	EN ESTA ACTA	CANTIDAD ACUMULADA
K 00+221			Pedraplén Compacto			M3	96,057.00	4.00	96,061.00
KM INICIAL	KM FINAL	CARRIL	LONGITUD (m)	AREA (m2)	ESPESOR (m)	VOLUMEN (m3)	FECHA	DESCRIPCIÓN	
K 03+700	K 03+710			12.089		121.46	Agosto 2025 a Origen	Según cartera topografica	
K 03+710	K 03+720			11.892		119.91	Agosto 2025 a Origen	Según cartera topografica	
K 03+720	K 03+730			11.971		119.32	Agosto 2025 a Origen	Según cartera topografica	
K 03+730	K 03+740			11.835		119.03	Agosto 2025 a Origen	Según cartera topografica	
K 03+740	K 03+750			11.817		118.26	Agosto 2025 a Origen	Según cartera topografica	
K 03+750	K 03+760			11.780		117.99	Agosto 2025 a Origen	Según cartera topografica	
K 03+760	K 03+770			11.795		117.88	Agosto 2025 a Origen	Según cartera topografica	
K 03+770	K 03+780			11.792		117.94	Agosto 2025 a Origen	Según cartera topografica	
K 03+780	K 03+790			11.582		116.87	Agosto 2025 a Origen	Según cartera topografica	
K 03+790	K 03+800			11.485		115.34	Agosto 2025 a Origen	Según cartera topografica	
K 03+800	K 03+810			11.261		113.73	Agosto 2025 a Origen	Según cartera topografica	
K 03+810	K 03+820			11.419		113.40	Agosto 2025 a Origen	Según cartera topografica	
K 03+820	K 03+830			11.396		114.08	Agosto 2025 a Origen	Según cartera topografica	
K 03+830	K 03+840			11.296		113.46	Agosto 2025 a Origen	Según cartera topografica	
K 03+840	K 03+850			11.190		112.43	Agosto 2025 a Origen	Según cartera topografica	
K 03+850	K 03+860			11.104		111.47	Agosto 2025 a Origen	Según cartera topografica	
K 03+860	K 03+870			11.062		110.83	Agosto 2025 a Origen	Según cartera topografica	
K 03+870	K 03+880			10.879		109.71	Agosto 2025 a Origen	Según cartera topografica	
K 03+880	K 03+890			10.686		107.83	Agosto 2025 a Origen	Según cartera topografica	
K 03+890	K 03+900			10.621		106.54	Agosto 2025 a Origen	Según cartera topografica	
K 03+900	K 03+910			10.740		106.81	Agosto 2025 a Origen	Según cartera topografica	
K 03+910	K 03+920			10.552		106.46	Agosto 2025 a Origen	Según cartera topografica	
K 03+920	K 03+930			10.332		104.42	Agosto 2025 a Origen	Según cartera topografica	
K 03+930	K 03+940			10.115		102.24	Agosto 2025 a Origen	Según cartera topografica	
K 03+940	K 03+950			9.955		100.35	Agosto 2025 a Origen	Según cartera topografica	
K 03+950	K 03+960			9.848		99.02	Agosto 2025 a Origen	Según cartera topografica	
K 03+960	K 03+970			9.721		97.85	Agosto 2025 a Origen	Según cartera topografica	
K 03+970	K 03+980			9.456		95.89	Agosto 2025 a Origen	Según cartera topografica	
K 03+980	K 03+990			9.290		93.73	Agosto 2025 a Origen	Según cartera topografica	
K 03+990	K 04+000			9.444		93.67	Agosto 2025 a Origen	Según cartera topografica	
K 04+000	K 04+010			9.030		92.37	Agosto 2025 a Origen	Según cartera topografica	
K 04+010	K 04+020			8.992		90.11	Agosto 2025 a Origen	Según cartera topografica	
K 04+020	K 04+030			8.792		88.92	Agosto 2025 a Origen	Según cartera topografica	
K 04+030	K 04+040			8.839		88.16	Agosto 2025 a Origen	Según cartera topografica	
K 04+040	K 04+050			8.321		85.80	Agosto 2025 a Origen	Según cartera topografica	
K 04+050	K 04+060			0.000		41.61	Agosto 2025 a Origen	Según cartera topografica	
K 04+060	K 04+070			7.426		37.13	Agosto 2025 a Origen	Según cartera topografica	
K 04+070	K 04+080			7.074		72.50	Agosto 2025 a Origen	Según cartera topografica	
K 04+080	K 04+090			7.525		73.00	Agosto 2025 a Origen	Según cartera topografica	
K 04+090	K 04+100			7.255		73.90	Agosto 2025 a Origen	Según cartera topografica	
K 04+100	K 04+110			6.795		70.25	Agosto 2025 a Origen	Según cartera topografica	
K 04+110	K 04+120			6.925		68.60	Agosto 2025 a Origen	Según cartera topografica	
K 04+120	K 04+130			6.455		66.90	Agosto 2025 a Origen	Según cartera topografica	
K 04+130	K 04+140			6.449		64.52	Agosto 2025 a Origen	Según cartera topografica	
K 04+140	K 04+150			6.459		64.54	Agosto 2025 a Origen	Según cartera topografica	
K 04+150	K 04+160			6.457		64.58	Agosto 2025 a Origen	Según cartera topografica	
K 04+160	K 04+170			6.453		64.55	Agosto 2025 a Origen	Según cartera topografica	
K 04+170	K 04+180			5.950		62.02	Agosto 2025 a Origen	Según cartera topografica	
K 04+180	K 04+190			5.953		59.52	Agosto 2025 a Origen	Según cartera topografica	
K 04+190	K 04+200			5.953		59.53	Agosto 2025 a Origen	Según cartera topografica	
K 04+200	K 04+210			5.953		59.53	Agosto 2025 a Origen	Según cartera topografica	
K 04+210	K 04+220			5.953		59.53	Agosto 2025 a Origen	Según cartera topografica	
K 04+220	K 04+230			5.969		59.61	Agosto 2025 a Origen	Según cartera topografica	
K 04+230	K 04+240			8.174		70.72	Agosto 2025 a Origen	Según cartera topografica	
K 04+240	K 04+250			8.023		80.99	Agosto 2025 a Origen	Según cartera topografica	
K 04+250	K 04+260			7.829		79.26	Agosto 2025 a Origen	Según cartera topografica	
K 04+260	K 04+270			7.599		77.14	Agosto 2025 a Origen	Según cartera topografica	
K 04+270	K 04+280			7.332		74.66	Agosto 2025 a Origen	Según cartera topografica	
K 04+280	K 04+290			7.446		73.89	Agosto 2025 a Origen	Según cartera topografica	
K 04+290	K 04+300			8.448		79.47	Agosto 2025 a Origen	Según cartera topografica	
K 04+300	K 04+310			7.537		79.93	Agosto 2025 a Origen	Según cartera topografica	
K 04+310	K 04+320			7.859		76.98	Agosto 2025 a Origen	Según cartera topografica	
K 04+320	K 04+330			8.225		80.42	Agosto 2025 a Origen	Según cartera topografica	
K 04+330	K 04+340			8.553		83.89	Agosto 2025 a Origen	Según cartera topografica	
K 04+340	K 04+350			10.109		93.31	Agosto 2025 a Origen	Según cartera topografica	
K 04+350	K 04+360			9.134		96.22	Agosto 2025 a Origen	Según cartera topografica	
K 04+360	K 04+370			8.932		90.33	Agosto 2025 a Origen	Según cartera topografica	
K 04+370	K 04+380			9.099		90.16	Agosto 2025 a Origen	Según cartera topografica	
K 04+380	K 04+390			9.095		90.97	Agosto 2025 a Origen	Según cartera topografica	
K 04+390	K 04+400			8.968		90.32	Agosto 2025 a Origen	Según cartera topografica	
K 04+400	K 04+410			8.898		89.33	Agosto 2025 a Origen	Según cartera topografica	
K 04+410	K 04+420			8.855		88.77	Agosto 2025 a Origen	Según cartera topografica	
K 04+420	K 04+430			9.083		89.69	Agosto 2025 a Origen	Según cartera topografica	
K 04+430	K 04+440			9.001		90.42	Agosto 2025 a Origen	Según cartera topografica	
K 04+440	K 04+450			9.437		92.19	Agosto 2025 a Origen	Según cartera topografica	
K 04+450	K 04+460			9.658		95.48	Agosto 2025 a Origen	Según cartera topografica	
K 04+460	K 04+470			9.871		97.65	Agosto 2025 a Origen	Según cartera topografica	
K 04+470	K 04+480			10.600		102.36	Agosto 2025 a Origen	Según cartera topografica	
K 04+480	K 04+490			10.914		107.57	Agosto 2025 a Origen	Según cartera topografica	
K 04+490	K 04+500			11.232		110.73	Agosto 2025 a Origen	Según cartera topografica	
K 04+500	K 04+510			11.757		114.95	Agosto 2025 a Origen	Según cartera topografica	
K 04+510	K 04+520			11.865		118.11	Agosto 2025 a Origen	Según cartera topografica	
K 04+520	K 04+530			11.825		118.45	Agosto 2025 a Origen	Según cartera topografica	
K 04+530	K 04+540			11.752		117.89	Agosto 2025 a Origen	Según cartera topografica	
K 04+540	K 04+550			11.590		116.71	Agosto 2025 a Origen	Según cartera topografica	
K 04+550	K 04+560			12.155		118.73	Agosto 2025 a Origen	Según cartera topografica	
K 04+560	K 04+570			11.505		118.30	Agosto 2025 a Origen	Según cartera topografica	
K 04+570	K 04+580			11.525		115.15	Agosto 2025 a Origen	Según cartera topografica	
K 04+580	K 04+590			11.544		115.35	Agosto 2025 a Origen	Según cartera topografica	
K 04+590	K 04+600			11.610		115.77	Agosto 2025 a Origen	Según cartera topografica	
K 04+600	K 04+610			11.069		113.40	Agosto 2025 a Origen	Según cartera topografica	
K 04+610	K 04+620			10.299		106.84	Agosto 2025 a Origen	Según cartera topografica	
K 04+620	K 04+630			10.827		105.63	Agosto 2025 a Origen	Según cartera topografica	
K 04+630	K 04+640			10.472		106.50	Agosto 2025 a Origen	Según cartera topografica	
K 04+640	K 04+650			9.829		101.51	Agosto 2025 a Origen	Según cartera topografica	
K 04+650	K 04+660			10.443		101.36	Agosto 2025 a Origen	Según cartera topografica	
K 04+660	K 04+670			9.990		102.17	Agosto 2025 a Origen	Según cartera topografica	
K 04+670	K 04+680			10.528		102.59	Agosto 2025 a Origen	Según cartera topografica	
K 04+680	K 04+690			10.970		107.49	Agosto 2025 a Origen	Según cartera topografica	
K 04+690	K 04+700			10.486		107.28	Agosto 2025 a Origen	Según cartera topografica	
K 04+700	K 04+710			10.623		105.55	Agosto 2025 a Origen	Según cartera topografica	
K 04+710	K 04+720			11.035		108.29	Agosto 2025 a Origen	Según cartera topografica	
K 04+720	K 04+730			11.126		110.81	Agosto 2025 a Origen	Según cartera topografica	
K 04+730	K 04+740			12.596		118.61	Agosto 2025 a Origen	Según cartera topografica	
K 04+740	K 04+750			8.155		103.76	Agosto 2025 a Origen	Según cartera topografica	
K 04+750	K 04+760			8.852		85.04	Agosto 2025 a Origen	Según cartera topografica	
K 04+760	K 04+770			9.743		92.97	Agosto 2025 a Origen	Según cartera topografica	
K 04+770	K 04+780			12.743		112.43	Agosto 2025 a Origen	Según cartera topografica	
K 04+780	K 04+790			11.984		123.64	Agosto 2025 a Origen	Según cartera topografica	
K 04+790	K 04+800			11.292		116.38	Agosto 2025 a Origen	Según cartera topografica	
K 04+800	K 04+810			12.210		117.51	Agosto 2025 a Origen	Según cartera topografica	
K 04+810	K 04+820			11.773		119.92	Agosto 2025 a Origen	Según cartera topografica	
K 04+820	K 04+830			11.176		114.75	Agosto 2025 a Origen	Según cartera topografica	
K 04+830	K 04+840			12.075		116.26	Agosto 2025 a Origen	Según cartera topografica	
K 04+840	K 04+850			10.726		114.01	Agosto 2025 a Origen	Según cartera topografica	

ITEM		DESCRIPCIÓN				UNIDAD	CANTIDAD ANTERIOR	EN ESTA ACTA	CANTIDAD ACUMULADA
K 00+221		Pedraplén Compacto				M3	96,057.00	4.00	96,061.00
KM INICIAL	KM FINAL	CARRIL	LONGITUD (m)	AREA (m2)	ESPESOR (m)	VOLUMEN (m3)	FECHA	DESCRIPCIÓN	
K 04+850	K 04+860			10.326		105.26	Agosto 2025 a Origen	Según cartera topografica	
K 04+860	K 04+870			10.768		105.47	Agosto 2025 a Origen	Según cartera topografica	
K 04+870	K 04+880			9.978		103.73	Agosto 2025 a Origen	Según cartera topografica	
K 04+880	K 04+890			10.117		100.48	Agosto 2025 a Origen	Según cartera topografica	
K 04+890	K 04+900			9.979		100.48	Agosto 2025 a Origen	Según cartera topografica	
K 04+900	K 04+910			10.104		100.42	Agosto 2025 a Origen	Según cartera topografica	
K 04+910	K 04+920			9.966		100.35	Agosto 2025 a Origen	Según cartera topografica	
K 04+920	K 04+930			10.026		99.96	Agosto 2025 a Origen	Según cartera topografica	
K 04+930	K 04+940			10.045		100.36	Agosto 2025 a Origen	Según cartera topografica	
K 04+940	K 04+950			10.093		100.69	Agosto 2025 a Origen	Según cartera topografica	
K 04+950	K 04+960			9.978		100.36	Agosto 2025 a Origen	Según cartera topografica	
K 04+960	K 04+970			9.335		96.57	Agosto 2025 a Origen	Según cartera topografica	
K 04+970	K 04+980			10.032		96.84	Agosto 2025 a Origen	Según cartera topografica	
K 04+980	K 04+990			9.623		98.28	Agosto 2025 a Origen	Según cartera topografica	
K 04+990	K 05+000			9.673		96.48	Agosto 2025 a Origen	Según cartera topografica	
K 05+000	K 05+010			9.935		98.04	Agosto 2025 a Origen	Según cartera topografica	
K 05+010	K 05+020			10.215		100.75	Agosto 2025 a Origen	Según cartera topografica	
K 05+020	K 05+030			10.545		103.80	Agosto 2025 a Origen	Según cartera topografica	
K 05+030	K 05+040			11.241		108.93	Agosto 2025 a Origen	Según cartera topografica	
K 05+040	K 05+050			11.301		112.71	Agosto 2025 a Origen	Según cartera topografica	
K 05+050	K 05+060			12.323		118.12	Agosto 2025 a Origen	Según cartera topografica	
K 05+060	K 05+070			12.200		122.62	Agosto 2025 a Origen	Según cartera topografica	
K 05+070	K 05+080			13.329		127.65	Agosto 2025 a Origen	Según cartera topografica	
K 05+080	K 05+090			13.864		135.97	Agosto 2025 a Origen	Según cartera topografica	
K 05+090	K 05+100			14.360		141.12	Agosto 2025 a Origen	Según cartera topografica	
K 05+100	K 05+110			12.955		136.58	Agosto 2025 a Origen	Según cartera topografica	
K 05+110	K 05+120			12.650		128.03	Agosto 2025 a Origen	Según cartera topografica	
K 05+120	K 05+130			12.836		127.43	Agosto 2025 a Origen	Según cartera topografica	
K 05+130	K 05+140			13.255		130.46	Agosto 2025 a Origen	Según cartera topografica	
K 05+140	K 05+150			13.531		133.93	Agosto 2025 a Origen	Según cartera topografica	
K 05+150	K 05+160			11.995		127.63	Agosto 2025 a Origen	Según cartera topografica	
K 05+160	K 05+170			15.228		136.12	Agosto 2025 a Origen	Según cartera topografica	
K 05+170	K 05+180			18.304		167.66	Agosto 2025 a Origen	Según cartera topografica	
K 05+180	K 05+190			18.004		181.54	Agosto 2025 a Origen	Según cartera topografica	
K 05+190	K 05+200			17.977		179.91	Agosto 2025 a Origen	Según cartera topografica	
K 05+200	K 05+210			13.384		156.81	Agosto 2025 a Origen	Según cartera topografica	
K 05+210	K 05+220			12.304		128.44	Agosto 2025 a Origen	Según cartera topografica	
K 05+220	K 05+230			12.063		121.84	Agosto 2025 a Origen	Según cartera topografica	
K 05+230	K 05+240			12.513		122.88	Agosto 2025 a Origen	Según cartera topografica	
K 05+240	K 05+250			13.898		132.06	Agosto 2025 a Origen	Según cartera topografica	
K 05+250	K 05+260			12.732		133.15	Agosto 2025 a Origen	Según cartera topografica	
K 05+260	K 05+270			12.005		123.69	Agosto 2025 a Origen	Según cartera topografica	
K 05+270	K 05+280			9.869		109.37	Agosto 2025 a Origen	Según cartera topografica	
K 05+280	K 05+290			9.886		98.78	Agosto 2025 a Origen	Según cartera topografica	
K 05+290	K 05+300			10.286		100.86	Agosto 2025 a Origen	Según cartera topografica	
K 05+300	K 05+310			9.722		100.04	Agosto 2025 a Origen	Según cartera topografica	
K 05+310	K 05+320			9.641		96.82	Agosto 2025 a Origen	Según cartera topografica	
K 05+320	K 05+330			9.870		97.56	Agosto 2025 a Origen	Según cartera topografica	
K 05+330	K 05+340			9.800		98.35	Agosto 2025 a Origen	Según cartera topografica	
K 05+340	K 05+350			9.767		97.84	Agosto 2025 a Origen	Según cartera topografica	
K 05+350	K 05+360			9.467		96.17	Agosto 2025 a Origen	Según cartera topografica	
K 05+360	K 05+370			9.202		93.35	Agosto 2025 a Origen	Según cartera topografica	
K 05+370	K 05+380			8.980		90.91	Agosto 2025 a Origen	Según cartera topografica	
K 05+380	K 05+390			9.225		91.03	Agosto 2025 a Origen	Según cartera topografica	
K 05+390	K 05+400			10.547		98.86	Agosto 2025 a Origen	Según cartera topografica	
K 05+400	K 05+410			13.785		121.66	Agosto 2025 a Origen	Según cartera topografica	
K 05+410	K 05+420			13.360		135.73	Agosto 2025 a Origen	Según cartera topografica	
K 05+420	K 05+430			12.527		129.44	Agosto 2025 a Origen	Según cartera topografica	
K 05+430	K 05+440			12.655		125.91	Agosto 2025 a Origen	Según cartera topografica	
K 05+440	K 05+450			11.255		119.55	Agosto 2025 a Origen	Según cartera topografica	
K 05+450	K 05+460			10.936		110.96	Agosto 2025 a Origen	Según cartera topografica	
K 05+460	K 05+470			11.140		110.38	Agosto 2025 a Origen	Según cartera topografica	
K 05+470	K 05+480			9.944		105.42	Agosto 2025 a Origen	Según cartera topografica	
K 05+480	K 05+490			12.774		113.59	Agosto 2025 a Origen	Según cartera topografica	
K 05+490	K 05+500			11.821		122.98	Agosto 2025 a Origen	Según cartera topografica	
K 05+500	K 05+510			12.011		119.16	Agosto 2025 a Origen	Según cartera topografica	
K 05+510	K 05+520			15.298		136.55	Agosto 2025 a Origen	Según cartera topografica	
K 05+520	K 05+530			18.224		167.61	Agosto 2025 a Origen	Según cartera topografica	
K 05+530	K 05+540			17.093		176.59	Agosto 2025 a Origen	Según cartera topografica	
K 05+540	K 05+550			15.805		164.49	Agosto 2025 a Origen	Según cartera topografica	
K 05+550	K 05+560			9.600		127.03	Agosto 2025 a Origen	Según cartera topografica	
K 05+560	K 05+570			14.840		122.20	Agosto 2025 a Origen	Según cartera topografica	
K 05+570	K 05+580			11.038		129.39	Agosto 2025 a Origen	Según cartera topografica	
K 05+580	K 05+590			10.317		106.78	Agosto 2025 a Origen	Según cartera topografica	
K 05+590	K 05+600			11.152		107.35	Agosto 2025 a Origen	Según cartera topografica	
K 05+600	K 05+610			11.152		111.52	Agosto 2025 a Origen	Según cartera topografica	
K 05+610	K 05+620			10.398		107.75	Agosto 2025 a Origen	Según cartera topografica	
K 05+620	K 05+630			10.029		102.14	Agosto 2025 a Origen	Según cartera topografica	
K 05+630	K 05+640			10.257		101.43	Agosto 2025 a Origen	Según cartera topografica	
K 05+640	K 05+650			9.922		100.90	Agosto 2025 a Origen	Según cartera topografica	
K 05+650	K 05+660			10.015		99.69	Agosto 2025 a Origen	Según cartera topografica	
K 05+660	K 05+670			10.391		102.03	Agosto 2025 a Origen	Según cartera topografica	
K 05+670	K 05+680			10.063		102.27	Agosto 2025 a Origen	Según cartera topografica	
K 05+680	K 05+690			10.131		100.97	Agosto 2025 a Origen	Según cartera topografica	
K 05+690	K 05+700			9.991		100.61	Agosto 2025 a Origen	Según cartera topografica	
K 05+700	K 05+710			9.757		98.74	Agosto 2025 a Origen	Según cartera topografica	
K 05+710	K 05+720			9.894		98.26	Agosto 2025 a Origen	Según cartera topografica	
K 05+720	K 05+730			9.668		97.81	Agosto 2025 a Origen	Según cartera topografica	
K 05+730	K 05+740			9.616		96.42	Agosto 2025 a Origen	Según cartera topografica	
K 05+740	K 05+750			9.438		95.27	Agosto 2025 a Origen	Según cartera topografica	
K 05+750	K 05+760			9.293		93.66	Agosto 2025 a Origen	Según cartera topografica	
K 05+760	K 05+770			9.376		93.35	Agosto 2025 a Origen	Según cartera topografica	
K 05+770	K 05+780			9.397		93.87	Agosto 2025 a Origen	Según cartera topografica	
K 05+780	K 05+790			9.402		94.00	Agosto 2025 a Origen	Según cartera topografica	
K 05+790	K 05+800			9.488		94.45	Agosto 2025 a Origen	Según cartera topografica	
K 05+800	K 05+810			9.660		95.74	Agosto 2025 a Origen	Según cartera topografica	
K 05+810	K 05+820			9.796		97.28	Agosto 2025 a Origen	Según cartera topografica	
K 05+820	K 05+830			9.769		97.83	Agosto 2025 a Origen	Según cartera topografica	
K 05+830	K 05+840			10.177		99.73	Agosto 2025 a Origen	Según cartera topografica	
K 05+840	K 05+850			10.164		101.71	Agosto 2025 a Origen	Según cartera topografica	
K 05+850	K 05+860			10.539		103.52	Agosto 2025 a Origen	Según cartera topografica	
K 05+860	K 05+870			10.510		105.25	Agosto 2025 a Origen	Según cartera topografica	
K 05+870	K 05+880			10.112		103.11	Agosto 2025 a Origen	Según cartera topografica	
K 05+880	K 05+890			10.069		100.91	Agosto 2025 a Origen	Según cartera topografica	
K 05+890	K 05+900			10.230		101.50	Agosto 2025 a Origen	Según cartera topografica	
K 05+900	K 05+910			10.409		103.20	Agosto 2025 a Origen	Según cartera topografica	
K 05+910	K 05+920			10.468		104.39	Agosto 2025 a Origen	Según cartera topografica	
K 05+920	K 05+930			10.314		103.91	Agosto 2025 a Origen	Según cartera topografica	
K 05+930	K 05+940			10.429		103.72	Agosto 2025 a Origen	Según cartera topografica	
K 05+940	K 05+950			10.050		102.40	Agosto 2025 a Origen	Según cartera topografica	
K 05+950	K 05+960			9.923		99.87	Agosto 2025 a Origen	Según cartera topografica	
K 05+960	K 05+970			9.756		98.40	Agosto 2025 a Origen	Según cartera topografica	
K 05+970	K 05+980			9.637		96.97	Agosto 2025 a Origen	Según cartera topografica	
K 05+980	K 05+990			9.464		95.51	Agosto 2025 a Origen	Según cartera topografica	
K 05+990	K 06+000			9.649		95.57	Agosto 2025 a Origen	Según cartera topografica	

ITEM		DESCRIPCIÓN				UNIDAD	CANTIDAD ANTERIOR	EN ESTA ACTA	CANTIDAD ACUMULADA
K 00+221		Pedraplén Compacto				M3	96,057.00	4.00	96,061.00
KM INICIAL	KM FINAL	CARRIL	LONGITUD (m)	AREA (m2)	ESPESOR (m)	VOLUMEN (m3)	FECHA	DESCRIPCIÓN	
K 06+000	K 06+010			9.056		93.53	Agosto 2025 a Origen	Según cartera topografica	
K 06+010	K 06+020			9.165		91.11	Agosto 2025 a Origen	Según cartera topografica	
K 06+020	K 06+030			9.324		92.45	Agosto 2025 a Origen	Según cartera topografica	
K 06+030	K 06+040			9.445		93.85	Agosto 2025 a Origen	Según cartera topografica	
K 06+040	K 06+050			9.916		96.81	Agosto 2025 a Origen	Según cartera topografica	
K 06+050	K 06+060			9.928		99.22	Agosto 2025 a Origen	Según cartera topografica	
K 06+060	K 06+070			10.354		101.41	Agosto 2025 a Origen	Según cartera topografica	
K 06+070	K 06+080			9.795		100.75	Agosto 2025 a Origen	Según cartera topografica	
K 06+080	K 06+090			11.739		107.67	Agosto 2025 a Origen	Según cartera topografica	
K 06+090	K 06+100			10.136		109.38	Agosto 2025 a Origen	Según cartera topografica	
K 06+100	K 06+110			9.054		95.95	Agosto 2025 a Origen	Según cartera topografica	
K 06+110	K 06+120			10.207		96.31	Agosto 2025 a Origen	Según cartera topografica	
K 06+120	K 06+130			9.403		98.05	Agosto 2025 a Origen	Según cartera topografica	
K 06+130	K 06+140			9.729		95.66	Agosto 2025 a Origen	Según cartera topografica	
K 06+140	K 06+150			9.660		96.95	Agosto 2025 a Origen	Según cartera topografica	
K 06+150	K 06+160			9.461		95.61	Agosto 2025 a Origen	Según cartera topografica	
K 06+160	K 06+170			10.084		97.73	Agosto 2025 a Origen	Según cartera topografica	
K 06+170	K 06+180			9.240		96.62	Agosto 2025 a Origen	Según cartera topografica	
K 06+180	K 06+190			9.393		93.17	Agosto 2025 a Origen	Según cartera topografica	
K 06+190	K 06+200			9.579		94.86	Agosto 2025 a Origen	Según cartera topografica	
K 06+200	K 06+210			9.691		96.35	Agosto 2025 a Origen	Según cartera topografica	
K 06+210	K 06+220			9.998		98.45	Agosto 2025 a Origen	Según cartera topografica	
K 06+220	K 06+230			9.821		99.10	Agosto 2025 a Origen	Según cartera topografica	
K 06+230	K 06+240			10.098		99.60	Agosto 2025 a Origen	Según cartera topografica	
K 06+240	K 06+250			10.690		103.94	Agosto 2025 a Origen	Según cartera topografica	
K 06+250	K 06+260			9.477		100.84	Agosto 2025 a Origen	Según cartera topografica	
K 06+260	K 06+270			10.800		101.39	Agosto 2025 a Origen	Según cartera topografica	
K 06+270	K 06+280			10.081		104.41	Agosto 2025 a Origen	Según cartera topografica	
K 06+280	K 06+290			9.499		97.90	Agosto 2025 a Origen	Según cartera topografica	
K 06+290	K 06+300			10.237		98.68	Agosto 2025 a Origen	Según cartera topografica	
K 06+300	K 06+310			9.613		99.25	Agosto 2025 a Origen	Según cartera topografica	
K 06+310	K 06+320			9.812		97.13	Agosto 2025 a Origen	Según cartera topografica	
K 06+320	K 06+330			12.555		111.84	Agosto 2025 a Origen	Según cartera topografica	
K 06+330	K 06+340			10.018		112.87	Agosto 2025 a Origen	Según cartera topografica	
K 06+340	K 06+350			10.670		103.44	Agosto 2025 a Origen	Según cartera topografica	
K 06+350	K 06+360			12.115		113.93	Agosto 2025 a Origen	Según cartera topografica	
K 06+360	K 06+370			11.583		118.49	Agosto 2025 a Origen	Según cartera topografica	
K 06+370	K 06+380			11.031		113.07	Agosto 2025 a Origen	Según cartera topografica	
K 06+380	K 06+390			11.204		111.18	Agosto 2025 a Origen	Según cartera topografica	
K 06+390	K 06+400			11.462		113.33	Agosto 2025 a Origen	Según cartera topografica	
K 06+400	K 06+410			12.958		122.10	Agosto 2025 a Origen	Según cartera topografica	
K 06+410	K 06+420			11.599		122.79	Agosto 2025 a Origen	Según cartera topografica	
K 06+420	K 06+430			14.478		130.39	Agosto 2025 a Origen	Según cartera topografica	
K 06+430	K 06+440			11.868		131.73	Agosto 2025 a Origen	Según cartera topografica	
K 06+440	K 06+450			10.535		112.02	Agosto 2025 a Origen	Según cartera topografica	
K 06+450	K 06+460			11.169		108.52	Agosto 2025 a Origen	Según cartera topografica	
K 06+460	K 06+470			17.784		144.77	Agosto 2025 a Origen	Según cartera topografica	
K 06+470	K 06+480			13.679		157.32	Agosto 2025 a Origen	Según cartera topografica	
K 06+480	K 06+490			13.831		137.55	Agosto 2025 a Origen	Según cartera topografica	
K 06+490	K 06+500			12.656		132.44	Agosto 2025 a Origen	Según cartera topografica	
K 06+500	K 06+510			12.788		127.22	Agosto 2025 a Origen	Según cartera topografica	
K 06+510	K 06+520			12.876		128.32	Agosto 2025 a Origen	Según cartera topografica	
K 06+520	K 06+530			13.712		132.94	Agosto 2025 a Origen	Según cartera topografica	
K 06+530	K 06+540			12.986		133.49	Agosto 2025 a Origen	Según cartera topografica	
K 06+540	K 06+550			12.926		129.56	Agosto 2025 a Origen	Según cartera topografica	
K 06+550	K 06+560			13.000		129.63	Agosto 2025 a Origen	Según cartera topografica	
K 06+560	K 06+570			13.988		134.94	Agosto 2025 a Origen	Según cartera topografica	
K 06+570	K 06+580			12.809		133.99	Agosto 2025 a Origen	Según cartera topografica	
K 06+580	K 06+590			12.173		124.91	Agosto 2025 a Origen	Según cartera topografica	
K 06+590	K 06+600			11.842		120.08	Agosto 2025 a Origen	Según cartera topografica	
K 06+600	K 06+610			11.536		116.89	Agosto 2025 a Origen	Según cartera topografica	
K 06+610	K 06+620			9.793		53.32	Agosto 2025 a Origen	Según cartera topografica	
K 06+560	K 06+570			0.238		1.19	Agosto 2025 a Origen	Según cartera topografica Aguja tercer carril	
K 06+570	K 06+580			0.694		4.66	Agosto 2025 a Origen	Según cartera topografica Aguja tercer carril	
K 06+580	K 06+590			1.415		10.55	Agosto 2025 a Origen	Según cartera topografica Aguja tercer carril	
K 06+590	K 06+600			2.188		18.02	Agosto 2025 a Origen	Según cartera topografica Aguja tercer carril	
K 06+600	K 06+610			3.010		25.99	Agosto 2025 a Origen	Según cartera topografica Aguja tercer carril	
K 00+000	K 00+010			7.839		80.12	Agosto 2025 a Origen	Según cartera topografica - Conectante 90 Grados	
K 00+010	K 00+020			7.606		77.23	Agosto 2025 a Origen	Según cartera topografica - Conectante 90 Grados	
K 00+020	K 00+030			6.838		72.22	Agosto 2025 a Origen	Según cartera topografica - Conectante 90 Grados	
K 00+030	K 00+040			6.432		66.35	Agosto 2025 a Origen	Según cartera topografica - Conectante 90 Grados	
K 00+040	K 00+050			6.277		63.55	Agosto 2025 a Origen	Según cartera topografica - Conectante 90 Grados	
K 00+050	K 00+060			5.374		58.26	Agosto 2025 a Origen	Según cartera topografica - Conectante 90 Grados	
K 00+060	K 00+070			5.247		53.11	Agosto 2025 a Origen	Según cartera topografica - Conectante 90 Grados	
K 00+070	K 00+080			5.245		52.46	Agosto 2025 a Origen	Según cartera topografica - Conectante 90 Grados	
K 00+080	K 00+090			5.436		53.41	Agosto 2025 a Origen	Según cartera topografica - Conectante 90 Grados	
K 00+090	K 00+100			5.662		55.49	Agosto 2025 a Origen	Según cartera topografica - Conectante 90 Grados	
K 00+100	K 00+110			6.437		60.50	Agosto 2025 a Origen	Según cartera topografica - Conectante 90 Grados	
K 00+110	K 00+120			6.563		65.00	Agosto 2025 a Origen	Según cartera topografica - Conectante 90 Grados	
K 00+120	K 00+130			6.053		63.08	Agosto 2025 a Origen	Según cartera topografica - Conectante 90 Grados	
K 00+130	K 00+140			6.946		65.00	Agosto 2025 a Origen	Según cartera topografica - Conectante 90 Grados	
K 00+140	K 00+150			7.101		70.24	Agosto 2025 a Origen	Según cartera topografica - Conectante 90 Grados	
K 00+150	K 00+160			6.901		70.01	Agosto 2025 a Origen	Según cartera topografica - Conectante 90 Grados	
K 00+160	K 00+170			7.051		69.76	Agosto 2025 a Origen	Según cartera topografica - Conectante 90 Grados	
K 00+170	K 00+180			7.054		70.53	Agosto 2025 a Origen	Según cartera topografica - Conectante 90 Grados	
K 00+180	K 00+190			7.153		71.04	Agosto 2025 a Origen	Según cartera topografica - Conectante 90 Grados	
K 00+190	K 00+200			7.145		71.49	Agosto 2025 a Origen	Según cartera topografica - Conectante 90 Grados	
K 00+200	K 00+210			7.049		70.97	Agosto 2025 a Origen	Según cartera topografica - Conectante 90 Grados	
K 00+210	K 00+220			7.070		70.60	Agosto 2025 a Origen	Según cartera topografica - Conectante 90 Grados	
K 00+220	K 00+230			7.069		70.70	Agosto 2025 a Origen	Según cartera topografica - Conectante 90 Grados	
K 00+230	K 00+240			6.502		67.86	Agosto 2025 a Origen	Según cartera topografica - Conectante 90 Grados	
K 00+240	K 00+250			7.338		69.20	Agosto 2025 a Origen	Según cartera topografica - Conectante 90 Grados	
K 00+250	K 00+260			7.235		72.87	Agosto 2025 a Origen	Según cartera topografica - Conectante 90 Grados	
K 00+260	K 00+270			6.521		68.78	Agosto 2025 a Origen	Según cartera topografica - Conectante 90 Grados	
K 00+270	K 00+280			6.533		65.27	Agosto 2025 a Origen	Según cartera topografica - Conectante 90 Grados	
K 00+280	K 00+290			7.152		68.43	Agosto 2025 a Origen	Según cartera topografica - Conectante 90 Grados	
K 00+290	K 00+300			7.292		72.22	Agosto 2025 a Origen	Según cartera topografica - Conectante 90 Grados	
K 00+300	K 00+310			7.376		73.34	Agosto 2025 a Origen	Según cartera topografica - Conectante 90 Grados	
K 00+310	K 00+320			7.261		73.19	Agosto 2025 a Origen	Según cartera topografica - Conectante 90 Grados	
K 00+320	K 00+330			7.060		71.61	Agosto 2025 a Origen	Según cartera topografica - Conectante 90 Grados	
K 00+330	K 00+340			7.528		72.94	Agosto 2025 a Origen	Según cartera topografica - Conectante 90 Grados	
K 00+340	K 00+350			8.076		78.02	Agosto 2025 a Origen	Según cartera topografica - Conectante 90 Grados	
K 00+350	K 00+360			7.834		79.55	Agosto 2025 a Origen	Según cartera topografica - Conectante 90 Grados	
K 00+360	K 00+370			7.759		77.97	Agosto 2025 a Origen	Según cartera topografica - Conectante 90 Grados	
K 00+370	K 00+380			7.745		77.52	Agosto 2025 a Origen	Según cartera topografica - Conectante 90 Grados	
K 00+380	K 00+390			7.821		77.83	Agosto 2025 a Origen	Según cartera topografica - Conectante 90 Grados	
K 00+390	K 00+400			7.950		78.86	Agosto 2025 a Origen	Según cartera topografica - Conectante 90 Grados	
K 00+400	K 00+410			8.119		80.35	Agosto 2025 a Origen	Según cartera topografica - Conectante 90 Grados	
K 00+410	K 00+420			9.034		85.77	Agosto 2025 a Origen	Según cartera topografica - Conectante 90 Grados	
K 00+420	K 00+430			9.793		94.14	Agosto 2025 a Origen	Según cartera topografica - Conectante 90 Grados	
K 00+430	K 00+440			11.536		53.32	Agosto 2025 a Origen	Según cartera topografica - Conectante 90 Grados	
K 06+610	K 06+615			3.803		28.52	Agosto 2025 a Origen	Según cartera topografica Aguja tercer carril	

ITEM		DESCRIPCIÓN				UNIDAD	CANTIDAD ANTERIOR	EN ESTA ACTA	CANTIDAD ACUMULADA
K 00+221		Pedraplén Compacto				M3	96,057.00	4.00	96,061.00
KM INICIAL	KM FINAL	CARRIL	LONGITUD (m)	AREA (m2)	ESPESOR (m)	VOLUMEN (m3)	FECHA	DESCRIPCIÓN	
K 06+615	K 06+620			4.448		20.63	Agosto 2025 a Origen	Según cartera topografica Aguja tercer carril	
K 06+620	K 06+630			4.802		46.25	Agosto 2025 a Origen	Según cartera topografica Aguja tercer carril	
K 06+630	K 06+640			5.268		50.35	Agosto 2025 a Origen	Según cartera topografica Aguja tercer carril	
K 06+640	K 06+650			5.356		53.12	Agosto 2025 a Origen	Según cartera topografica Aguja tercer carril	
K 06+650	K 06+660			5.439		53.98	Agosto 2025 a Origen	Según cartera topografica Aguja tercer carril	
K 06+660	K 06+670			5.468		54.54	Agosto 2025 a Origen	Según cartera topografica Aguja tercer carril	
K 06+670	K 06+680			5.434		54.51	Agosto 2025 a Origen	Según cartera topografica Aguja tercer carril	
K 06+680	K 06+690			5.735		55.85	Agosto 2025 a Origen	Según cartera topografica Aguja tercer carril	
K 06+690	K 06+700			5.805		57.70	Agosto 2025 a Origen	Según cartera topografica Aguja tercer carril	
K 00+020	K 00+030			2.496		37.44	Agosto 2025 a Origen	Según cartera topografica - Retorno 5+300	
K 00+030	K 00+040			2.381		24.39	Agosto 2025 a Origen	Según cartera topografica - Retorno 5+300	
K 00+040	K 00+050			3.057		27.19	Agosto 2025 a Origen	Según cartera topografica - Retorno 5+300	
K 00+050	K 00+060			3.248		31.53	Agosto 2025 a Origen	Según cartera topografica - Retorno 5+300	
K 00+060	K 00+070			3.442		33.45	Agosto 2025 a Origen	Según cartera topografica - Retorno 5+300	
K 00+070	K 00+080			3.619		35.31	Agosto 2025 a Origen	Según cartera topografica - Retorno 5+300	
K 00+080	K 00+090			4.141		38.80	Agosto 2025 a Origen	Según cartera topografica - Retorno 5+300	
K 00+090	K 00+100			3.833		39.87	Agosto 2025 a Origen	Según cartera topografica - Retorno 5+300	
K 00+100	K 00+110			3.927		38.80	Agosto 2025 a Origen	Según cartera topografica - Retorno 5+300	
K 00+110	K 00+120			5.221		45.74	Agosto 2025 a Origen	Según cartera topografica - Retorno 5+300	
K 00+120	K 00+130			9.870		75.46	Agosto 2025 a Origen	Según cartera topografica - Retorno 5+300	
K 00+130	K 00+140			10.381		101.26	Agosto 2025 a Origen	Según cartera topografica - Retorno 5+300	
K 00+140	K 00+150			11.171		107.76	Agosto 2025 a Origen	Según cartera topografica - Retorno 5+300	
K 00+150	K 00+160			8.356		97.64	Agosto 2025 a Origen	Según cartera topografica - Retorno 5+300	
K 00+160	K 00+170			6.703		75.30	Agosto 2025 a Origen	Según cartera topografica - Retorno 5+300	
K 00+170	K 00+180			6.436		65.70	Agosto 2025 a Origen	Según cartera topografica - Retorno 5+300	
K 00+180	K 00+190			5.292		58.64	Agosto 2025 a Origen	Según cartera topografica - Retorno 5+300	
K 00+190	K 00+200			5.229		52.61	Agosto 2025 a Origen	Según cartera topografica - Retorno 5+300	
K 00+200	K 00+210			5.069		51.49	Agosto 2025 a Origen	Según cartera topografica - Retorno 5+300	
K 00+210	K 00+216			5.069		30.41	Agosto 2025 a Origen	Según cartera topografica - Retorno 5+300	
K 00+000	K 00+010			3.212		29.09	Agosto 2025 a Origen	Según cartera topografica -Retorno 4+200	
K 00+010	K 00+020			2.988		31.00	Agosto 2025 a Origen	Según cartera topografica -Retorno 4+200	
K 00+020	K 00+030			3.503		32.46	Agosto 2025 a Origen	Según cartera topografica -Retorno 4+200	
K 00+030	K 00+040			4.186		38.45	Agosto 2025 a Origen	Según cartera topografica -Retorno 4+200	
K 00+040	K 00+050			7.769		59.78	Agosto 2025 a Origen	Según cartera topografica -Retorno 4+200	
K 00+050	K 00+060			8.487		81.28	Agosto 2025 a Origen	Según cartera topografica -Retorno 4+200	
K 00+060	K 00+070			10.373		94.30	Agosto 2025 a Origen	Según cartera topografica -Retorno 4+200	
K 00+070	K 00+080			7.429		89.01	Agosto 2025 a Origen	Según cartera topografica -Retorno 4+200	
K 00+080	K 00+090			4.620		60.25	Agosto 2025 a Origen	Según cartera topografica -Retorno 4+200	
K 00+090	K 00+100			3.408		40.14	Agosto 2025 a Origen	Según cartera topografica -Retorno 4+200	
K 00+100	K 00+110			3.100		32.54	Agosto 2025 a Origen	Según cartera topografica -Retorno 4+200	
K 00+110	K 00+120			2.591		28.46	Agosto 2025 a Origen	Según cartera topografica -Retorno 4+200	
K 00+120	K 00+130			2.665		26.28	Agosto 2025 a Origen	Según cartera topografica -Retorno 4+200	
K 00+130	K 00+140			2.556		26.11	Agosto 2025 a Origen	Según cartera topografica -Retorno 4+200	
K 00+140	K 00+150			2.799		26.78	Agosto 2025 a Origen	Según cartera topografica -Retorno 4+200	
K 00+150	K 00+160			2.498		26.49	Agosto 2025 a Origen	Según cartera topografica -Retorno 4+200	
K 00+160	K 00+170			2.654		25.76	Agosto 2025 a Origen	Según cartera topografica -Retorno 4+200	
K 00+170	K 00+180			2.814		27.34	Agosto 2025 a Origen	Según cartera topografica -Retorno 4+200	
K 00+180	K 00+190			2.905		28.60	Agosto 2025 a Origen	Según cartera topografica -Retorno 4+200	
K 00+190	K 00+200			3.166		30.36	Agosto 2025 a Origen	Según cartera topografica -Retorno 4+200	
K 00+200	K 00+210			3.293		32.30	Agosto 2025 a Origen	Según cartera topografica -Retorno 4+200	
K 00+210	K 00+220			3.274		32.84	Agosto 2025 a Origen	Según cartera topografica -Retorno 4+200	
K 00+220	K 00+230			3.410		33.42	Agosto 2025 a Origen	Según cartera topografica -Retorno 4+200	
K 00+230	K 00+240			3.625		35.18	Agosto 2025 a Origen	Según cartera topografica -Retorno 4+200	
K 00+240	K 00+250			3.352		34.89	Agosto 2025 a Origen	Según cartera topografica -Retorno 4+200	
K 00+250	K 00+260			4.046		36.99	Agosto 2025 a Origen	Según cartera topografica -Retorno 4+200	
K 00+260	K 00+270			4.380		42.13	Agosto 2025 a Origen	Según cartera topografica -Retorno 4+200	
K 00+270	K 00+280			3.930		41.55	Agosto 2025 a Origen	Según cartera topografica -Retorno 4+200	
K 00+280	K 00+290			3.565		37.48	Agosto 2025 a Origen	Según cartera topografica -Retorno 4+200	
K 00+290	K 00+300			3.174		33.70	Agosto 2025 a Origen	Según cartera topografica -Retorno 4+200	
K 00+300	K 00+310			2.752		29.63	Agosto 2025 a Origen	Según cartera topografica -Retorno 4+200	
K 00+310	K 00+320			2.393		25.73	Agosto 2025 a Origen	Según cartera topografica -Retorno 4+200	
K 00+320	K 00+330			2.451		24.22	Agosto 2025 a Origen	Según cartera topografica -Retorno 4+200	
K 00+330	K 00+340			2.036		22.44	Agosto 2025 a Origen	Según cartera topografica -Retorno 4+200	
K 00+000	K 00+010			1.287		6.44	Agosto 2025 a Origen	Según cartera topografica -Lateral 4+150	
K 00+010	K 00+015			1.282		6.94	Agosto 2025 a Origen	Según cartera topografica -Lateral 4+150	
K 00+015	K 00+020			1.277		5.89	Agosto 2025 a Origen	Según cartera topografica -Lateral 4+150	
K 00+020	K 00+030			1.291		12.84	Agosto 2025 a Origen	Según cartera topografica -Lateral 4+150	
K 00+030	K 00+033			1.279		3.38	Agosto 2025 a Origen	Según cartera topografica -Lateral 4+150	
K 00+033	K 00+040			1.288		9.46	Agosto 2025 a Origen	Según cartera topografica -Lateral 4+150	
K 00+040	K 00+050			1.282		12.85	Agosto 2025 a Origen	Según cartera topografica -Lateral 4+150	
K 00+050	K 00+060			1.285		12.84	Agosto 2025 a Origen	Según cartera topografica -Lateral 4+150	
K 00+060	K 00+070			1.290		12.88	Agosto 2025 a Origen	Según cartera topografica -Lateral 4+150	
K 00+070	K 00+074			1.286		5.59	Agosto 2025 a Origen	Según cartera topografica -Lateral 4+150	
K 00+074	K 00+080			1.296		7.31	Agosto 2025 a Origen	Según cartera topografica -Lateral 4+150	
K 00+080	K 00+087			1.306		8.68	Agosto 2025 a Origen	Según cartera topografica -Lateral 4+150	
K 00+087	K 00+090			1.311		4.36	Agosto 2025 a Origen	Según cartera topografica -Lateral 4+150	
K 00+000	K 00+010			4.218		50.32	Agosto 2025 a Origen	Según cartera topografica -Acceso Glorieta Occidente calle 8	
K 00+010	K 00+020			4.238		42.28	Agosto 2025 a Origen	Según cartera topografica -Acceso Glorieta Occidente calle 8	
K 00+020	K 00+030			7.017		56.28	Agosto 2025 a Origen	Según cartera topografica -Acceso Glorieta Occidente calle 8	
K 00+030	K 00+040			7.095		70.56	Agosto 2025 a Origen	Según cartera topografica -Acceso Glorieta Occidente calle 8	
K 00+040	K 00+050			9.631		83.63	Agosto 2025 a Origen	Según cartera topografica -Acceso Glorieta Occidente calle 8	
K 00+050	K 00+060			10.092		98.62	Agosto 2025 a Origen	Según cartera topografica -Acceso Glorieta Occidente calle 8	
K 00+060	K 00+070			8.620		93.56	Agosto 2025 a Origen	Según cartera topografica -Acceso Glorieta Occidente calle 8	
K 00+070	K 00+080			7.555		80.88	Agosto 2025 a Origen	Según cartera topografica -Acceso Glorieta Occidente calle 8	
K 00+080	K 00+090			4.428		59.92	Agosto 2025 a Origen	Según cartera topografica -Acceso Glorieta Occidente calle 8	
K 00+090	K 00+100			3.029		37.29	Agosto 2025 a Origen	Según cartera topografica -Acceso Glorieta Occidente calle 8	
K 00+100	K 00+110			0.000			Agosto 2025 a Origen	Según cartera topografica -Acceso Glorieta Occidente calle 8	
K 00+074	K 00+076			1.332		2.59	Agosto 2025 a Origen	Según cartera topografica -Paradero Acceso Glorieta Occidente calle 8	
K 00+076	K 00+078			1.326		2.66	Agosto 2025 a Origen	Según cartera topografica -Paradero Acceso Glorieta Occidente calle 8	
K 00+078	K 00+080			1.320		2.65	Agosto 2025 a Origen	Según cartera topografica -Paradero Acceso Glorieta Occidente calle 8	
K 00+080	K 00+082			1.314		2.63	Agosto 2025 a Origen	Según cartera topografica -Paradero Acceso Glorieta Occidente calle 8	
K 00+082	K 00+084			1.306		2.62	Agosto 2025 a Origen	Según cartera topografica -Paradero Acceso Glorieta Occidente calle 8	
K 00+084	K 00+086			2.080		3.39	Agosto 2025 a Origen	Según cartera topografica -Paradero Acceso Glorieta Occidente calle 8	
K 00+086	K 00+088			1.935		4.02	Agosto 2025 a Origen	Según cartera topografica -Paradero Acceso Glorieta Occidente calle 8	
K 00+088	K 00+090			1.154		3.09	Agosto 2025 a Origen	Según cartera topografica -Paradero Acceso Glorieta Occidente calle 8	
K 00+090	K 00+092			0.987		2.14	Agosto 2025 a Origen	Según cartera topografica -Paradero Acceso Glorieta Occidente calle 8	
K 00+092	K 00+094			0.821		1.81	Agosto 2025 a Origen	Según cartera topografica -Paradero Acceso Glorieta Occidente calle 8	
K 00+094	K 00+096			0.652		1.47	Agosto 2025 a Origen	Según cartera topografica -Paradero Acceso Glorieta Occidente calle 8	
K 00+096	K 00+098			0.487		1.14	Agosto 2025 a Origen	Según cartera topografica -Paradero Acceso Glorieta Occidente calle 8	
K 00+098	K 00+100			0.321		0.81	Agosto 2025 a Origen	Según cartera topografica -Paradero Acceso Glorieta Occidente calle 8	
K 00+140	K 00+145			4.371		16.53	Agosto 2025 a Origen	Según cartera topografica -Acceso Occidente Glorieta calle 8	
K 00+145	K 00+150			4.500		22.18	Agosto 2025 a Origen	Según cartera topografica -Acceso Occidente Glorieta calle 8	
K 00+150	K 00+155			4.500		22.50	Agosto 2025 a Origen	Según cartera topografica -Acceso Occidente Glorieta calle 8	
K 00+155	K 00+160			4.500		22.50	Agosto 2025 a Origen	Según cartera topografica -Acceso Occidente Glorieta calle 8	
K 00+160	K 00+165			4.500		22.50	Agosto 2025 a Origen	Según cartera topografica -Acceso Occidente Glorieta calle 8	
K 00+165	K 00+170			2.995		18.74	Agosto 2025 a Origen	Según cartera topografica -Acceso Occidente Glorieta calle 8	
K 00+170	K 00+175			1.242		10.59	Agosto 2025 a Origen	Según cartera topografica -Acceso Occidente Glorieta calle 8	
K 00+020	K 00+030			8.633		43.17	Agosto 2025 a Origen	Según cartera topografica -Acceso norte calle 8	
K 00+030	K 00+040			8.451		85.42	Agosto 2025 a Origen	Según cartera topografica -Acceso norte calle 8	

ITEM		DESCRIPCIÓN				UNIDAD	CANTIDAD ANTERIOR	EN ESTA ACTA	CANTIDAD ACUMULADA
K 00+221		Pedraplén Compacto				M3	96,057.00	4.00	96,061.00
KM INICIAL	KM FINAL	CARRIL	LONGITUD (m)	AREA (m2)	ESPESOR (m)	VOLUMEN (m3)	FECHA	DESCRIPCIÓN	
K 00+040	K 00+050			7.727		80.89	Agosto 2025 a Origen	Según cartera topografica -Acceso norte calle 8	
K 00+050	K 00+060			7.418		75.73	Agosto 2025 a Origen	Según cartera topografica -Acceso norte calle 8	
K 00+060	K 00+070			7.166		72.92	Agosto 2025 a Origen	Según cartera topografica -Acceso norte calle 8	
K 00+070	K 00+080			7.100		71.33	Agosto 2025 a Origen	Según cartera topografica -Acceso norte calle 8	
K 00+080	K 00+090			6.697		68.99	Agosto 2025 a Origen	Según cartera topografica -Acceso norte calle 8	
K 00+090	K 00+100			6.904		68.01	Agosto 2025 a Origen	Según cartera topografica -Acceso norte calle 8	
K 00+100	K 00+110			6.004		64.54	Agosto 2025 a Origen	Según cartera topografica -Acceso norte calle 8	
K 00+110	K 00+120			5.659		58.32	Agosto 2025 a Origen	Según cartera topografica -Acceso norte calle 8	
K 00+120	K 00+130			6.270		59.65	Agosto 2025 a Origen	Según cartera topografica -Acceso norte calle 8	
K 00+130	K 00+140			6.502		63.86	Agosto 2025 a Origen	Según cartera topografica -Acceso norte calle 8	
K 00+140	K 00+150			6.676		65.89	Agosto 2025 a Origen	Según cartera topografica -Acceso norte calle 8	
K 00+150	K 00+160			7.190		69.33	Agosto 2025 a Origen	Según cartera topografica -Acceso norte calle 8	
K 00+160	K 00+170			6.464		68.27	Agosto 2025 a Origen	Según cartera topografica -Acceso norte calle 8	
K 00+170	K 00+180			7.011		67.38	Agosto 2025 a Origen	Según cartera topografica -Acceso norte calle 8	
K 00+180	K 00+190			7.848		74.30	Agosto 2025 a Origen	Según cartera topografica -Acceso norte calle 8	
K 00+190	K 00+200			7.532		76.90	Agosto 2025 a Origen	Según cartera topografica -Acceso norte calle 8	
K 00+200	K 00+210			7.433		74.83	Agosto 2025 a Origen	Según cartera topografica -Acceso norte calle 8	
K 00+210	K 00+220			8.649		80.41	Agosto 2025 a Origen	Según cartera topografica -Acceso norte calle 8	
K 00+220	K 00+230			8.156		84.03	Agosto 2025 a Origen	Según cartera topografica -Acceso norte calle 8	
K 00+230	K 00+240			8.642		83.99	Agosto 2025 a Origen	Según cartera topografica -Acceso norte calle 8	
K 00+240	K 00+250			8.321		84.82	Agosto 2025 a Origen	Según cartera topografica -Acceso norte calle 8	
K 00+250	K 00+260			8.498		84.10	Agosto 2025 a Origen	Según cartera topografica -Acceso norte calle 8	
K 00+260	K 00+270			8.927		87.13	Agosto 2025 a Origen	Según cartera topografica -Acceso norte calle 8	
K 00+270	K 00+280			8.899		89.13	Agosto 2025 a Origen	Según cartera topografica -Acceso norte calle 8	
K 00+280	K 00+290			8.963		89.31	Agosto 2025 a Origen	Según cartera topografica -Acceso norte calle 8	
K 00+290	K 00+300			9.051		90.07	Agosto 2025 a Origen	Según cartera topografica -Acceso norte calle 8	
K 00+300	K 00+310			9.209		91.30	Agosto 2025 a Origen	Según cartera topografica -Acceso norte calle 8	
K 00+310	K 00+320			9.433		93.21	Agosto 2025 a Origen	Según cartera topografica -Acceso norte calle 8	
K 00+320	K 00+330			9.360		93.97	Agosto 2025 a Origen	Según cartera topografica -Acceso norte calle 8	
K 00+330	K 00+340			8.939		91.50	Agosto 2025 a Origen	Según cartera topografica -Acceso norte calle 8	
K 00+340	K 00+350			7.861		84.00	Agosto 2025 a Origen	Según cartera topografica -Acceso norte calle 8	
K 00+350	K 00+360			7.811		78.36	Agosto 2025 a Origen	Según cartera topografica -Acceso norte calle 8	
K 00+360	K 00+370			7.786		77.99	Agosto 2025 a Origen	Según cartera topografica -Acceso norte calle 8	
K 00+370	K 00+380			7.299		75.43	Agosto 2025 a Origen	Según cartera topografica -Acceso norte calle 8	
K 00+380	K 00+390			7.143		72.21	Agosto 2025 a Origen	Según cartera topografica -Acceso norte calle 8	
K 00+390	K 00+400			7.360		72.52	Agosto 2025 a Origen	Según cartera topografica -Acceso norte calle 8	
K 00+400	K 00+410			7.258		73.09	Agosto 2025 a Origen	Según cartera topografica -Acceso norte calle 8	
K 00+410	K 00+420			7.196		72.27	Agosto 2025 a Origen	Según cartera topografica -Acceso norte calle 8	
K 00+420	K 00+430			6.914		70.55	Agosto 2025 a Origen	Según cartera topografica -Acceso norte calle 8	
K 00+430	K 00+440			6.730		68.22	Agosto 2025 a Origen	Según cartera topografica -Acceso norte calle 8	
K 00+440	K 00+450			6.829		67.80	Agosto 2025 a Origen	Según cartera topografica -Acceso norte calle 8	
K 00+450	K 00+460			7.166		69.98	Agosto 2025 a Origen	Según cartera topografica -Acceso norte calle 8	
K 00+460	K 00+470			7.758		74.62	Agosto 2025 a Origen	Según cartera topografica -Acceso norte calle 8	
K 00+470	K 00+480			8.589		81.74	Agosto 2025 a Origen	Según cartera topografica -Acceso norte calle 8	
K 00+480	K 00+485			11.522		57.03	Agosto 2025 a Origen	Según cartera topografica -Acceso norte calle 8	
K 00+485	K 00+490					35.56	Agosto 2025 a Origen	Según cartera topografica -Acceso norte calle 8	
K 00+000	K 00+010						Septiembre 2025 a Origen	Según cartera topografica -Glorieta calle 8	
K 00+010	K 00+020			11.306		105.69	Septiembre 2025 a Origen	Según cartera topografica -Glorieta calle 8	
K 00+020	K 00+030			0.000		-	Septiembre 2025 a Origen	Según cartera topografica -Glorieta calle 8	
K 00+030	K 00+040			0.000		-	Septiembre 2025 a Origen	Según cartera topografica -Glorieta calle 8	
K 00+040	K 00+050			0.000		-	Septiembre 2025 a Origen	Según cartera topografica -Glorieta calle 8	
K 00+050	K 00+060			0.000		-	Septiembre 2025 a Origen	Según cartera topografica -Glorieta calle 8	
K 00+060	K 00+070			0.000		-	Septiembre 2025 a Origen	Según cartera topografica -Glorieta calle 8	
K 00+070	K 00+080			9.977		-	Septiembre 2025 a Origen	Según cartera topografica -Glorieta calle 8	
K 00+080	K 00+090			14.002		119.90	Septiembre 2025 a Origen	Según cartera topografica -Glorieta calle 8	
K 00+090	K 00+095			2.418		41.05	Septiembre 2025 a Origen	Según cartera topografica -Glorieta calle 8	
K 00+095	K 00+096			8.213		5.32	Agosto 2025 a Origen	Según cartera topografica -Glorieta calle 8	
K 00+096	K 00+100			6.079		28.58	Agosto 2025 a Origen	Según cartera topografica -Glorieta calle 8	
K 00+100	K 00+102			8.232		14.31	Agosto 2025 a Origen	Según cartera topografica -Glorieta calle 8	
K 00+102	K 00+106			14.565		45.59	Agosto 2025 a Origen	Según cartera topografica -Glorieta calle 8	
K 00+106	K 00+110			15.534		60.20	Agosto 2025 a Origen	Según cartera topografica -Glorieta calle 8	
K 00+110	K 00+112			16.769		32.30	Agosto 2025 a Origen	Según cartera topografica -Glorieta calle 8	
K 00+112	K 00+114			14.653		31.42	Agosto 2025 a Origen	Según cartera topografica -Glorieta calle 8	
K 00+114	K 00+120			4.386		57.12	Agosto 2025 a Origen	Según cartera topografica -Glorieta calle 8	
K 00+120	K 00+122			4.909		9.30	Agosto 2025 a Origen	Según cartera topografica -Glorieta calle 8	
K 00+122	K 00+124			5.999		10.91	Agosto 2025 a Origen	Según cartera topografica -Glorieta calle 8	
K 00+124	K 00+130			11.744		53.23	Agosto 2025 a Origen	Según cartera topografica -Glorieta calle 8	
K 00+130	K 00+140			8.801		102.73	Agosto 2025 a Origen	Según cartera topografica -Glorieta calle 8	
K 00+140	K 00+150			9.221		90.11	Agosto 2025 a Origen	Según cartera topografica -Glorieta calle 8	
K 00+150	K 00+160			6.967		80.94	Agosto 2025 a Origen	Según cartera topografica -Glorieta calle 8	
K 00+160	K 00+170			11.768		93.68	Agosto 2025 a Origen	Según cartera topografica -Glorieta calle 8	
K 00+170	K 00+180			9.159		104.64	Agosto 2025 a Origen	Según cartera topografica -Glorieta calle 8	
K 00+180	K 00+190			11.120		101.40	Agosto 2025 a Origen	Según cartera topografica -Glorieta calle 8	
K 00+190	K 00+200			8.250		96.85	Agosto 2025 a Origen	Según cartera topografica -Glorieta calle 8	
K 00+200	K 00+210			8.077		81.64	Agosto 2025 a Origen	Según cartera topografica -Glorieta calle 8	
K 00+210	K 00+220			11.045		95.61	Agosto 2025 a Origen	Según cartera topografica -Glorieta calle 8	
K 00+220	K 00+230			9.557		103.01	Agosto 2025 a Origen	Según cartera topografica -Glorieta calle 8	
K 00+230	K 00+240			9.852		97.05	Agosto 2025 a Origen	Según cartera topografica -Glorieta calle 8	
K 00+240	K 00+250			9.149		95.01	Agosto 2025 a Origen	Según cartera topografica -Glorieta calle 8	
K 00+250	K 00+260			8.101		86.25	Agosto 2025 a Origen	Según cartera topografica -Glorieta calle 8	
K 00+010	K 00+020			6.538		32.69	Agosto 2025 a Origen	Según cartera topografica -Acceso sur calle 8	
K 00+020	K 00+030			5.929		62.34	Agosto 2025 a Origen	Según cartera topografica -Acceso sur calle 8	
K 00+030	K 00+040			7.118		65.24	Agosto 2025 a Origen	Según cartera topografica -Acceso sur calle 8	
K 00+040	K 00+050			8.266		76.92	Agosto 2025 a Origen	Según cartera topografica -Acceso sur calle 8	
K 00+050	K 00+060			12.493		103.80	Agosto 2025 a Origen	Según cartera topografica -Acceso sur calle 8	
K 00+060	K 00+070			10.321		114.07	Agosto 2025 a Origen	Según cartera topografica -Acceso sur calle 8	
K 00+070	K 00+080			10.663		104.92	Agosto 2025 a Origen	Según cartera topografica -Acceso sur calle 8	
K 00+080	K 00+090			10.575		106.19	Agosto 2025 a Origen	Según cartera topografica -Acceso sur calle 8	
K 00+090	K 00+100			10.327		104.51	Agosto 2025 a Origen	Según cartera topografica -Acceso sur calle 8	
K 00+100	K 00+110			9.672		100.00	Agosto 2025 a Origen	Según cartera topografica -Acceso sur calle 8	
K 00+110	K 00+120			9.430		95.51	Agosto 2025 a Origen	Según cartera topografica -Acceso sur calle 8	
K 00+120	K 00+130			9.091		92.61	Agosto 2025 a Origen	Según cartera topografica -Acceso sur calle 8	
K 00+130	K 00+140			9.616		93.54	Agosto 2025 a Origen	Según cartera topografica -Acceso sur calle 8	
K 00+140	K 00+150			10.702		101.59	Agosto 2025 a Origen	Según cartera topografica -Acceso sur calle 8	
K 00+150	K 00+160			10.083		103.93	Agosto 2025 a Origen	Según cartera topografica -Acceso sur calle 8	
K 00+160	K 00+170			9.988		100.36	Agosto 2025 a Origen	Según cartera topografica -Acceso sur calle 8	
K 00+170	K 00+180			9.911		99.50	Agosto 2025 a Origen	Según cartera topografica -Acceso sur calle 8	
K 00+180	K 00+190			9.464		96.88	Agosto 2025 a Origen	Según cartera topografica -Acceso sur calle 8	
K 00+190	K 00+200			9.264		93.64	Agosto 2025 a Origen	Según cartera topografica -Acceso sur calle 8	
K 00+200	K 00+210			9.258		92.61	Agosto 2025 a Origen	Según cartera topografica -Acceso sur calle 8	
K 00+210	K 00+220			9.030		91.44	Agosto 2025 a Origen	Según cartera topografica -Acceso sur calle 8	
K 00+220	K 00+230			8.931		89.81	Agosto 2025 a Origen	Según cartera topografica -Acceso sur calle 8	
K 00+230	K 00+240			8.691		88.11	Agosto 2025 a Origen	Según cartera topografica -Acceso sur calle 8	
K 00+240	K 00+250			8.847		87.69	Agosto 2025 a Origen	Según cartera topografica -Acceso sur calle 8	
K 00+250	K 00+260			9.013		89.30	Agosto 2025 a Origen	Según cartera topografica -Acceso sur calle 8	
K 00+260	K 00+270			9.082		90.48	Agosto 2025 a Origen	Según cartera topografica -Acceso sur calle 8	
K 00+270	K 00+280			9.062		90.72	Agosto 2025 a Origen	Según cartera topografica -Acceso sur calle 8	
K 00+280	K 00+290			8.904		89.83	Agosto 2025 a Origen	Según cartera topografica -Acceso sur calle 8	
K 00+290	K 00+300			8.999		89.52	Agosto 2025 a Origen	Según cartera topografica -Acceso sur calle 8	
K 00+300	K 00+310			8.815		89.07	Agosto 2025 a Origen	Según cartera topografica -Acceso sur calle 8	
K 00+310	K 00+320			8.756		87.86	Agosto 2025 a Origen	Según cartera topografica -Acceso sur calle 8	
K 00+320	K 00+330			8.742		87.49	Agosto 2025 a Origen	Según cartera topografica -Acceso sur calle 8	
K 00+330	K 00+340			8.101		84.22	Agosto 2025 a Origen	Según cartera topografica -Acceso sur calle 8	
K 00+340	K 00+350			0.000		40.51	Agosto 2025 a Origen	Según cartera topografica -Acceso sur calle 8	

ITEM		DESCRIPCIÓN				UNIDAD	CANTIDAD ANTERIOR	EN ESTA ACTA	CANTIDAD ACUMULADA
K 00+221		Pedraplén Compacto				M3	96,057.00	4.00	96,061.00
KM INICIAL	KM FINAL	CARRIL	LONGITUD (m)	AREA (m2)	ESPESOR (m)	VOLUMEN (m3)	FECHA	DESCRIPCIÓN	
K 00+350	K 00+360			8.596		42.98	Agosto 2025 a Origen	Según cartera topografica -Acceso sur calle 8	
K 00+360	K 00+370			8.453		85.25	Agosto 2025 a Origen	Según cartera topografica -Acceso sur calle 8	
K 00+370	K 00+380			7.229		78.41	Agosto 2025 a Origen	Según cartera topografica -Acceso sur calle 8	
K 00+380	K 00+390			6.547		68.88	Agosto 2025 a Origen	Según cartera topografica -Acceso sur calle 8	
K 00+390	K 00+400			6.747		66.47	Agosto 2025 a Origen	Según cartera topografica -Acceso sur calle 8	
K 00+400	K 00+410			7.078		69.13	Agosto 2025 a Origen	Según cartera topografica -Acceso sur calle 8	
K 00+410	K 00+420			7.556		73.17	Agosto 2025 a Origen	Según cartera topografica -Acceso sur calle 8	
K 00+420	K 00+430			7.562		75.59	Agosto 2025 a Origen	Según cartera topografica -Acceso sur calle 8	
K 00+430	K 00+440			7.037		73.00	Agosto 2025 a Origen	Según cartera topografica -Acceso sur calle 8	
K 00+440	K 00+450			6.935		69.86	Agosto 2025 a Origen	Según cartera topografica -Acceso sur calle 8	
K 00+450	K 00+460			6.799		68.67	Agosto 2025 a Origen	Según cartera topografica -Acceso sur calle 8	
K 00+460	K 00+470			6.723		67.61	Agosto 2025 a Origen	Según cartera topografica -Acceso sur calle 8	
K 00+470	K 00+480			6.605		66.64	Agosto 2025 a Origen	Según cartera topografica -Acceso sur calle 8	
K 00+480	K 00+490			5.917		62.61	Agosto 2025 a Origen	Según cartera topografica -Acceso sur calle 8	
K 00+490	K 00+500			5.786		58.52	Agosto 2025 a Origen	Según cartera topografica -Acceso sur calle 8	
K 00+050	K 00+060			2.410		24.10	Agosto 2025 a Origen	Según cartera topografica -Entre Obra 22 y 23	
K 00+060	K 00+070			2.180		22.95	Agosto 2025 a Origen	Según cartera topografica -Entre Obra 22 y 23	
K 00+070	K 00+080			2.160		21.70	Agosto 2025 a Origen	Según cartera topografica -Entre Obra 22 y 23	
K 00+080	K 00+090			2.337		22.49	Agosto 2025 a Origen	Según cartera topografica -Entre Obra 22 y 23	
K 00+090	K 00+100			1.256		17.97	Agosto 2025 a Origen	Según cartera topografica -Entre Obra 22 y 23	
K 00+100	K 00+110			1.817		15.37	Agosto 2025 a Origen	Según cartera topografica -Entre Obra 22 y 23	
K 00+110	K 00+120			2.139		19.78	Agosto 2025 a Origen	Según cartera topografica -Entre Obra 22 y 23	
K 00+009	K 00+010			1.010		1.12	Agosto 2025 a Origen	Según cartera topografica -Retorno 0+850 Norte	
K 00+010	K 00+020			1.323		11.67	Agosto 2025 a Origen	Según cartera topografica -Retorno 0+850 Norte	
K 00+020	K 00+030			1.358		13.41	Agosto 2025 a Origen	Según cartera topografica -Retorno 0+850 Norte	
K 00+030	K 00+040			1.586		14.72	Agosto 2025 a Origen	Según cartera topografica -Retorno 0+850 Norte	
K 00+040	K 00+050			2.552		20.69	Agosto 2025 a Origen	Según cartera topografica -Retorno 0+850 Norte	
K 00+050	K 00+060			4.870		37.11	Agosto 2025 a Origen	Según cartera topografica -Retorno 0+850 Norte	
K 00+060	K 00+070			7.538		62.04	Agosto 2025 a Origen	Según cartera topografica -Retorno 0+850 Norte	
K 00+070	K 00+080			7.866		77.02	Agosto 2025 a Origen	Según cartera topografica -Retorno 0+850 Norte	
K 00+080	K 00+090			6.486		71.76	Agosto 2025 a Origen	Según cartera topografica -Retorno 0+850 Norte	
K 00+090	K 00+100			3.711		50.99	Agosto 2025 a Origen	Según cartera topografica -Retorno 0+850 Norte	
K 00+100	K 00+110			2.803		32.57	Agosto 2025 a Origen	Según cartera topografica -Retorno 0+850 Norte	
K 00+110	K 00+120			3.309		30.56	Agosto 2025 a Origen	Según cartera topografica -Retorno 0+850 Norte	
K 00+120	K 00+130			3.029		31.69	Agosto 2025 a Origen	Según cartera topografica -Retorno 0+850 Norte	
K 00+130	K 00+140			2.882		29.56	Agosto 2025 a Origen	Según cartera topografica -Retorno 0+850 Norte	
K 00+140	K 00+150			2.876		28.79	Agosto 2025 a Origen	Según cartera topografica -Retorno 0+850 Norte	
K 00+150	K 00+160			2.876		28.76	Agosto 2025 a Origen	Según cartera topografica -Retorno 0+850 Norte	
K 00+160	K 00+170			2.876		28.76	Agosto 2025 a Origen	Según cartera topografica -Retorno 0+850 Norte	
K 00+170	K 00+180			2.875		28.76	Agosto 2025 a Origen	Según cartera topografica -Retorno 0+850 Norte	
K 00+180	K 00+190			2.876		28.76	Agosto 2025 a Origen	Según cartera topografica -Retorno 0+850 Norte	
K 00+190	K 00+200			2.875		28.76	Agosto 2025 a Origen	Según cartera topografica -Retorno 0+850 Norte	
K 00+200	K 00+210			2.875		28.75	Agosto 2025 a Origen	Según cartera topografica -Retorno 0+850 Norte	
K 00+210	K 00+220			2.878		28.77	Agosto 2025 a Origen	Según cartera topografica -Retorno 0+850 Norte	
K 00+220	K 00+230			2.881		28.80	Agosto 2025 a Origen	Según cartera topografica -Retorno 0+850 Norte	
K 00+230	K 00+240			2.718		28.00	Agosto 2025 a Origen	Según cartera topografica -Retorno 0+850 Norte	
K 00+240	K 00+250			2.272		24.95	Agosto 2025 a Origen	Según cartera topografica -Retorno 0+850 Norte	
K 00+250	K 00+260			1.958		21.15	Agosto 2025 a Origen	Según cartera topografica -Retorno 0+850 Norte	
K 00+260	K 00+270			1.699		18.29	Agosto 2025 a Origen	Según cartera topografica -Retorno 0+850 Norte	
K 00+270	K 00+280			1.481		15.90	Agosto 2025 a Origen	Según cartera topografica -Retorno 0+850 Norte	
K 00+280	K 00+290			1.314		13.98	Agosto 2025 a Origen	Según cartera topografica -Retorno 0+850 Norte	
K 00+290	K 00+300			1.112		12.13	Agosto 2025 a Origen	Según cartera topografica -Retorno 0+850 Norte	
K 00+300	K 00+310			0.917		10.15	Agosto 2025 a Origen	Según cartera topografica -Retorno 0+850 Norte	
K 00+310	K 00+320			0.715		8.16	Agosto 2025 a Origen	Según cartera topografica -Retorno 0+850 Norte	
K 00+320	K 00+321			0.000		0.35	Agosto 2025 a Origen	Según cartera topografica -Retorno 0+850 Norte	
K 00+000	K 00+010			1.384		12.17	Agosto 2025 a Origen	Según cartera topografica -Retorno 0+850 Sur	
K 00+010	K 00+020			1.684		15.34	Agosto 2025 a Origen	Según cartera topografica -Retorno 0+850 Sur	
K 00+020	K 00+030			2.008		18.46	Agosto 2025 a Origen	Según cartera topografica -Retorno 0+850 Sur	
K 00+030	K 00+040			2.314		21.61	Agosto 2025 a Origen	Según cartera topografica -Retorno 0+850 Sur	
K 00+040	K 00+050			2.938		26.26	Agosto 2025 a Origen	Según cartera topografica -Retorno 0+850 Sur	
K 00+050	K 00+060			2.792		28.65	Agosto 2025 a Origen	Según cartera topografica -Retorno 0+850 Sur	
K 00+060	K 00+070			2.817		28.05	Agosto 2025 a Origen	Según cartera topografica -Retorno 0+850 Sur	
K 00+070	K 00+080			2.807		28.12	Agosto 2025 a Origen	Según cartera topografica -Retorno 0+850 Sur	
K 00+080	K 00+090			2.808		28.08	Agosto 2025 a Origen	Según cartera topografica -Retorno 0+850 Sur	
K 00+090	K 00+100			2.821		28.15	Agosto 2025 a Origen	Según cartera topografica -Retorno 0+850 Sur	
K 00+100	K 00+110			2.992		29.07	Agosto 2025 a Origen	Según cartera topografica -Retorno 0+850 Sur	
K 00+110	K 00+120			3.403		31.98	Agosto 2025 a Origen	Según cartera topografica -Retorno 0+850 Sur	
K 00+120	K 00+130			4.002		37.03	Agosto 2025 a Origen	Según cartera topografica -Retorno 0+850 Sur	
K 00+130	K 00+140			6.007		50.05	Agosto 2025 a Origen	Según cartera topografica -Retorno 0+850 Sur	
K 00+140	K 00+150			7.019		65.13	Agosto 2025 a Origen	Según cartera topografica -Retorno 0+850 Sur	
K 00+150	K 00+160			8.397		77.08	Agosto 2025 a Origen	Según cartera topografica -Retorno 0+850 Sur	
K 00+160	K 00+170			8.049		82.23	Agosto 2025 a Origen	Según cartera topografica -Retorno 0+850 Sur	
K 00+170	K 00+180			6.694		73.72	Agosto 2025 a Origen	Según cartera topografica -Retorno 0+850 Sur	
K 00+180	K 00+190			3.487		50.91	Agosto 2025 a Origen	Según cartera topografica -Retorno 0+850 Sur	
K 00+190	K 00+200			2.376		29.32	Agosto 2025 a Origen	Según cartera topografica -Retorno 0+850 Sur	
K 00+200	K 00+210			2.055		22.16	Agosto 2025 a Origen	Según cartera topografica -Retorno 0+850 Sur	
K 00+210	K 00+220			2.037		20.46	Agosto 2025 a Origen	Según cartera topografica -Retorno 0+850 Sur	
K 00+220	K 00+230			1.997		20.17	Agosto 2025 a Origen	Según cartera topografica -Retorno 0+850 Sur	
K 00+230	K 00+240			1.682		18.40	Agosto 2025 a Origen	Según cartera topografica -Retorno 0+850 Sur	
K 00+240	K 00+250			1.345		15.14	Agosto 2025 a Origen	Según cartera topografica -Retorno 0+850 Sur	
K 00+250	K 00+260			1.761		15.53	Agosto 2025 a Origen	Según cartera topografica -Retorno 0+850 Sur	
K 00+260	K 00+270			1.437		15.99	Agosto 2025 a Origen	Según cartera topografica -Retorno 0+850 Sur	
K 00+270	K 00+280			1.136		12.87	Agosto 2025 a Origen	Según cartera topografica -Retorno 0+850 Sur	
K 00+000	K 00+010			2.083		16.67	Agosto 2025 a Origen	Según cartera topografica - sur Acceso Glorieta calle 8	
K 00+010	K 00+020			2.735		24.09	Agosto 2025 a Origen	Según cartera topografica - sur Acceso Glorieta calle 8	
K 00+020	K 00+030			2.982		28.59	Agosto 2025 a Origen	Según cartera topografica - sur Acceso Glorieta calle 8	
K 00+030	K 00+040			2.619		28.01	Agosto 2025 a Origen	Según cartera topografica - sur Acceso Glorieta calle 8	
K 00+040	K 00+050			3.504		30.62	Agosto 2025 a Origen	Según cartera topografica - sur Acceso Glorieta calle 8	
K 00+050	K 00+060			4.431		39.68	Agosto 2025 a Origen	Según cartera topografica - sur Acceso Glorieta calle 8	
K 00+060	K 00+070			4.123		42.77	Agosto 2025 a Origen	Según cartera topografica - sur Acceso Glorieta calle 8	
K 00+070	K 00+080			4.829		44.76	Agosto 2025 a Origen	Según cartera topografica - sur Acceso Glorieta calle 8	
K 00+080	K 00+090			5.472		51.51	Agosto 2025 a Origen	Según cartera topografica - sur Acceso Glorieta calle 8	
K 00+090	K 00+100			4.679		50.76	Agosto 2025 a Origen	Según cartera topografica - sur Acceso Glorieta calle 8	
K 00+100	K 00+110			4.727		47.03	Agosto 2025 a Origen	Según cartera topografica - sur Acceso Glorieta calle 8	
K 00+110	K 00+120			4.250		44.89	Agosto 2025 a Origen	Según cartera topografica - sur Acceso Glorieta calle 8	
K 00+120	K 00+123			4.250		10.63	Agosto 2025 a Origen	Según cartera topografica - sur Acceso Glorieta calle 8	
K 00+005	K 00+010			7.700		28.88	Agosto 2025 a Origen	Según cartera topografica -Viga Susagua	
K 00+010	K 00+015			7.700		38.50	Agosto 2025 a Origen	Según cartera topografica -Viga Susagua	
K 00+015	K 00+020			7.700		38.50	Agosto 2025 a Origen	Según cartera topografica -Viga Susagua	
K 00+020	K 00+025			7.700		38.50	Agosto 2025 a Origen	Según cartera topografica -Viga Susagua	
K 00+025	K 00+030			9.200		42.25	Agosto 2025 a Origen	Según cartera topografica -Viga Susagua	
K 00+030	K 00+035			7.861		42.65	Agosto 2025 a Origen	Según cartera topografica -Viga Susagua	
K 00+035	K 00+040			9.192		42.63	Agosto 2025 a Origen	Según cartera topografica -Viga Susagua	
K 00+040	K 00+045			9.200		45.98	Agosto 2025 a Origen	Según cartera topografica -Viga Susagua	
K 00+045	K 00+050			9.200		46.00	Agosto 2025 a Origen	Según cartera topografica -Viga Susagua	
K 00+050	K 00+055			7.700		42.25	Agosto 2025 a Origen	Según cartera topografica -Viga Susagua	
K 00+055	K 00+060			7.700		38.50	Agosto 2025 a Origen	Según cartera topografica -Viga Susagua	
K 00+060	K 00+065			7.873		38.93	Agosto 2025 a Origen	Según cartera topografica -Viga Susagua	
K 00+065	K 00+070			7.970		39.61	Agosto 2025 a Origen	Según cartera topografica -Viga Susagua	
K 00+070	K 00+075			3.000		27.43	Agosto 2025 a Origen	Según cartera topografica -Viga Susagua	
K 02+750	K 02+750					- 51.65	Agosto 2025 a Origen	Según cartera topografica -Viga Susagua volumen pilotes	

ITEM		DESCRIPCIÓN				UNIDAD	CANTIDAD ANTERIOR	EN ESTA ACTA	CANTIDAD ACUMULADA
K 00+221			Pedraplén Compacto			M3	96,057.00	4.00	96,061.00
KM INICIAL	KM FINAL	CARRIL	LONGITUD (m)	AREA (m2)	ESPESOR (m)	VOLUMEN (m3)	FECHA	DESCRIPCIÓN	
K 00+000	K 00+010						Agosto 2025 a Origen	Según cartera topografica - Norte Acceso Glorieta calle 8	
K 00+010	K 00+020						Agosto 2025 a Origen	Según cartera topografica - Norte Acceso Glorieta calle 8	
K 00+020	K 00+030						Agosto 2025 a Origen	Según cartera topografica - Norte Acceso Glorieta calle 8	
K 00+030	K 00+040						Agosto 2025 a Origen	Según cartera topografica - Norte Acceso Glorieta calle 8	
K 00+040	K 00+050			4.034		38.88	Agosto 2025 a Origen	Según cartera topografica - Norte Acceso Glorieta calle 8	
K 00+050	K 00+060			3.306		36.70	Agosto 2025 a Origen	Según cartera topografica - Norte Acceso Glorieta calle 8	
K 00+060	K 00+070			2.754		30.30	Agosto 2025 a Origen	Según cartera topografica - Norte Acceso Glorieta calle 8	
K 00+070	K 00+080			2.335		25.45	Agosto 2025 a Origen	Según cartera topografica - Norte Acceso Glorieta calle 8	
K 00+080	K 00+090			1.756		20.46	Agosto 2025 a Origen	Según cartera topografica - Norte Acceso Glorieta calle 8	
K 00+090	K 00+100			1.338		15.47	Agosto 2025 a Origen	Según cartera topografica - Norte Acceso Glorieta calle 8	
K 00+100	K 00+110			1.649		14.94	Agosto 2025 a Origen	Según cartera topografica - Norte Acceso Glorieta calle 8	
K 00+110	K 00+120			1.458		15.54	Agosto 2025 a Origen	Según cartera topografica - Norte Acceso Glorieta calle 8	
K 00+120	K 00+130			1.422		14.40	Agosto 2025 a Origen	Según cartera topografica - Norte Acceso Glorieta calle 8	
K 00+130	K 00+140			1.504		14.63	Agosto 2025 a Origen	Según cartera topografica - Norte Acceso Glorieta calle 8	
K 00+140	K 00+150			1.100		13.02	Agosto 2025 a Origen	Según cartera topografica - Norte Acceso Glorieta calle 8	
K 00+150	K 00+151			1.100		1.52	Agosto 2025 a Origen	Según cartera topografica - Norte Acceso Glorieta calle 8	
K 00+025	K 00+030			2.718		13.70	Agosto 2025 a Origen	Según cartera topografica - Norte Acceso Glorieta calle 8 Mejoramiento con piedra Canal Urbanismo	
K 00+030	K 00+035			2.665		13.46	Agosto 2025 a Origen	Según cartera topografica - Norte Acceso Glorieta calle 8 Mejoramiento con piedra Canal Urbanismo	
K 00+035	K 00+040			2.576		13.10	Agosto 2025 a Origen	Según cartera topografica - Norte Acceso Glorieta calle 8 Mejoramiento con piedra Canal Urbanismo	
K 00+040	K 00+050			2.290		24.33	Agosto 2025 a Origen	Según cartera topografica - Norte Acceso Glorieta calle 8 Mejoramiento con piedra Canal Urbanismo	
K 00+050	K 00+055			2.043		10.83	Agosto 2025 a Origen	Según cartera topografica - Norte Acceso Glorieta calle 8 Mejoramiento con piedra Canal Urbanismo	
K 00+055	K 00+060			1.769		9.53	Agosto 2025 a Origen	Según cartera topografica - Norte Acceso Glorieta calle 8 Mejoramiento con piedra Canal Urbanismo	
K 00+060	K 00+065			1.750		8.80	Agosto 2025 a Origen	Según cartera topografica - Norte Acceso Glorieta calle 8 Mejoramiento con piedra Canal Urbanismo	
K 00+065	K 00+070			1.750		8.75	Agosto 2025 a Origen	Según cartera topografica - Norte Acceso Glorieta calle 8 Mejoramiento con piedra Canal Urbanismo	
K 00+070	K 00+075			1.750		8.75	Agosto 2025 a Origen	Según cartera topografica - Norte Acceso Glorieta calle 8 Mejoramiento con piedra Canal Urbanismo	
K 00+075	K 00+080			1.750		8.75	Mayo 2025 a Origen	Según cartera topografica - Norte Acceso Glorieta calle 8 Mejoramiento con piedra Canal Urbanismo	
K 00+080	K 00+082			2.034		3.78	Mayo 2025 a Origen	Según cartera topografica - Norte Acceso Glorieta calle 8 Mejoramiento con piedra Canal Urbanismo	
K 00+000	K 00+010			12.924		64.62	Agosto 2025 a Origen	Según cartera topografica -Obra Hidraulica 1 K0+600	
K 00+010	K 00+020			13.443		131.96	Agosto 2025 a Origen	Según cartera topografica -Obra Hidraulica 1 K0+600	
K 00+020	K 00+030			13.349		133.96	Agosto 2025 a Origen	Según cartera topografica -Obra Hidraulica 1 K0+600	
K 00+030	K 00+040			13.932		136.36	Agosto 2025 a Origen	Según cartera topografica -Obra Hidraulica 1 K0+600	
K 00+040	K 00+050			0.000		31.07	Agosto 2025 a Origen	Según cartera topografica -Obra Hidraulica 1 K0+600	
K 00+140	K 00+150			2.585		15.09	Agosto 2025 a Origen	Según cartera topografica -Cruce Cogua Desaceleracion	
K 00+150	K 00+160			3.573		30.79	Agosto 2025 a Origen	Según cartera topografica -Cruce Cogua Desaceleracion	
K 00+160	K 00+170			4.521		40.47	Agosto 2025 a Origen	Según cartera topografica -Cruce Cogua Desaceleracion	
K 00+170	K 00+180			2.911		37.16	Agosto 2025 a Origen	Según cartera topografica -Cruce Cogua Desaceleracion	
K 00+180	K 00+190			2.525		27.18	Agosto 2025 a Origen	Según cartera topografica -Cruce Cogua Desaceleracion	
K 00+190	K 00+200			2.581		25.53	Agosto 2025 a Origen	Según cartera topografica -Cruce Cogua Desaceleracion	
K 00+045	K 00+050			2.039		9.41	Agosto 2025 a Origen	Según cartera topografica -Cruce Cogua Aceleracion	
K 00+050	K 00+060			2.656		23.48	Agosto 2025 a Origen	Según cartera topografica -Cruce Cogua Aceleracion	
K 00+060	K 00+070			3.223		29.40	Agosto 2025 a Origen	Según cartera topografica -Cruce Cogua Aceleracion	
K 00+070	K 00+080			4.478		38.51	Agosto 2025 a Origen	Según cartera topografica -Cruce Cogua Aceleracion	
K 00+080	K 00+090			4.478		44.78	Agosto 2025 a Origen	Según cartera topografica -Cruce Cogua Aceleracion	
K 00+090	K 00+100			3.695		40.87	Agosto 2025 a Origen	Según cartera topografica -Cruce Cogua Aceleracion	
K 00+100	K 00+110			3.303		34.99	Agosto 2025 a Origen	Según cartera topografica -Cruce Cogua Aceleracion	
K 00+215	K 00+220			6.242		15.61	Agosto 2025 a Origen	Según cartera topografica -Desvio Calle 8 Zipa Nemocon	
K 00+220	K 00+225			6.727		32.42	Agosto 2025 a Origen	Según cartera topografica -Desvio Calle 8 Zipa Nemocon	
K 00+225	K 00+230			4.302		27.57	Agosto 2025 a Origen	Según cartera topografica -Desvio Calle 8 Zipa Nemocon	
K 00+230	K 00+235			7.229		28.83	Agosto 2025 a Origen	Según cartera topografica -Desvio Calle 8 Zipa Nemocon	
K 00+235	K 00+240			2.788		25.04	Agosto 2025 a Origen	Según cartera topografica -Desvio Calle 8 Zipa Nemocon	
K 00+240	K 00+245			4.448		18.09	Agosto 2025 a Origen	Según cartera topografica -Desvio Calle 8 Zipa Nemocon	
K 00+245	K 00+250			3.990		21.10	Agosto 2025 a Origen	Según cartera topografica -Desvio Calle 8 Zipa Nemocon	
K 00+250	K 00+255			4.625		21.54	Agosto 2025 a Origen	Según cartera topografica -Desvio Calle 8 Zipa Nemocon	
K 00+255	K 00+260			4.483		22.77	Agosto 2025 a Origen	Según cartera topografica -Desvio Calle 8 Zipa Nemocon	
K 00+260	K 00+265			4.626		22.77	Agosto 2025 a Origen	Según cartera topografica -Desvio Calle 8 Zipa Nemocon	
K 00+265	K 00+270			5.094		24.30	Agosto 2025 a Origen	Según cartera topografica -Desvio Calle 8 Zipa Nemocon	
K 00+270	K 00+275			5.253		25.87	Agosto 2025 a Origen	Según cartera topografica -Desvio Calle 8 Zipa Nemocon	
K 00+275	K 00+280			4.235		23.72	Agosto 2025 a Origen	Según cartera topografica -Desvio Calle 8 Zipa Nemocon	
K 00+280	K 00+285			3.025		18.15	Agosto 2025 a Origen	Según cartera topografica -Desvio Calle 8 Zipa Nemocon	
K 00+150	K 00+155			1.792		6.53	Agosto 2025 a Origen	Según cartera topografica -Desvio Calle 8 Nemocon Ubate	
K 00+155	K 00+160			2.325		10.29	Agosto 2025 a Origen	Según cartera topografica -Desvio Calle 8 Nemocon Ubate	
K 00+160	K 00+165			1.971		10.74	Agosto 2025 a Origen	Según cartera topografica -Desvio Calle 8 Nemocon Ubate	
K 00+165	K 00+170			1.954		9.81	Agosto 2025 a Origen	Según cartera topografica -Desvio Calle 8 Nemocon Ubate	
K 00+170	K 00+175			1.763		9.29	Agosto 2025 a Origen	Según cartera topografica -Desvio Calle 8 Nemocon Ubate	
K 00+175	K 00+180			1.648		8.53	Agosto 2025 a Origen	Según cartera topografica -Desvio Calle 8 Nemocon Ubate	
K 00+180	K 00+185			1.734		8.46	Agosto 2025 a Origen	Según cartera topografica -Desvio Calle 8 Nemocon Ubate	
K 00+185	K 00+190			1.860		8.99	Agosto 2025 a Origen	Según cartera topografica -Desvio Calle 8 Nemocon Ubate	
K 00+190	K 00+195			1.880		9.35	Agosto 2025 a Origen	Según cartera topografica -Desvio Calle 8 Nemocon Ubate	
K 00+195	K 00+200			1.499		8.45	Agosto 2025 a Origen	Según cartera topografica -Desvio Calle 8 Nemocon Ubate	
K 00+200	K 00+205			0.930		6.07	Agosto 2025 a Origen	Según cartera topografica -Desvio Calle 8 Nemocon Ubate	
K 00+205	K 00+210			0.333		3.16	Agosto 2025 a Origen	Según cartera topografica -Desvio Calle 8 Nemocon Ubate	
K 00+210	K 00+215			0.000		0.83	Agosto 2025 a Origen	Según cartera topografica -Desvio Calle 8 Nemocon Ubate	
K 00+145	K 00+150			3.877		17.25	Agosto 2025 a Origen	Según cartera topografica -Desvio Calle 8 Bogota Ubate	
K 00+150	K 00+155			3.391		18.17	Agosto 2025 a Origen	Según cartera topografica -Desvio Calle 8 Bogota Ubate	
K 00+155	K 00+160			3.110		16.25	Agosto 2025 a Origen	Según cartera topografica -Desvio Calle 8 Bogota Ubate	
K 00+160	K 00+165			2.936		15.12	Agosto 2025 a Origen	Según cartera topografica -Desvio Calle 8 Bogota Ubate	
K 00+165	K 00+170			0.000		7.34	Agosto 2025 a Origen	Según cartera topografica -Desvio Calle 8 Bogota Ubate	
K 00+170	K 00+175			0.000		-	Agosto 2025 a Origen	Según cartera topografica -Desvio Calle 8 Bogota Ubate	
K 00+175	K 00+180			0.000		-	Agosto 2025 a Origen	Según cartera topografica -Desvio Calle 8 Bogota Ubate	
K 00+180	K 00+185			4.784		11.96	Agosto 2025 a Origen	Según cartera topografica -Desvio Calle 8 Bogota Ubate	
K 00+185	K 00+190			4.991		24.44	Agosto 2025 a Origen	Según cartera topografica -Desvio Calle 8 Bogota Ubate	
K 00+190	K 00+195			5.653		26.61	Agosto 2025 a Origen	Según cartera topografica -Desvio Calle 8 Bogota Ubate	
K 00+195	K 00+200			5.567		28.05	Agosto 2025 a Origen	Según cartera topografica -Desvio Calle 8 Bogota Ubate	
K 00+200	K 00+205			5.308		27.19	Agosto 2025 a Origen	Según cartera topografica -Desvio Calle 8 Bogota Ubate	
K 00+205	K 00+210			3.287		21.49	Agosto 2025 a Origen	Según cartera topografica -Desvio Calle 8 Bogota Ubate	
K 00+060	K 00+070						Agosto 2025 a Origen	Según cartera topografica -Tramo 1-2 via susagua	
K 00+070	K 00+080						Agosto 2025 a Origen	Según cartera topografica -Tramo 1-2 via susagua	
K 00+080	K 00+090						Agosto 2025 a Origen	Según cartera topografica -Tramo 1-2 via susagua	
K 00+090	K 00+105			9.635		24.09	Agosto 2025 a Origen	Según cartera topografica -Tramo 1-2 via susagua	
K 00+105	K 00+110			13.830		58.66	Agosto 2025 a Origen	Según cartera topografica -Tramo 1-2 via susagua	
K 00+110	K 00+120			17.886		79.29	Agosto 2025 a Origen	Según cartera topografica -Tramo 1-2 via susagua	
K 00+120	K 00+130			17.129		87.54	Agosto 2025 a Origen	Según cartera topografica -Tramo 1-2 via susagua	
K 00+130	K 00+140			11.614		71.86	Agosto 2025 a Origen	Según cartera topografica -Tramo 1-2 via susagua	
K 00+140	K 00+150			5.475		42.72	Agosto 2025 a Origen	Según cartera topografica -Tramo 1-2 via susagua	
K 00+150	K 00+160			0.000		-	Agosto 2025 a Origen	Según cartera topografica -Tramo 1-2 via susagua	
K 00+160	K 00+170			4.532		-	Agosto 2025 a Origen	Según cartera topografica -Tramo 1-2 via susagua	
K 00+170	K 00+180			9.312		34.61	Agosto 2025 a Origen	Según cartera topografica -Tramo 1-2 via susagua	
K 00+180	K 00+190			6.687		40.00	Agosto 2025 a Origen	Según cartera topografica -Tramo 1-2 via susagua	
K 00+190	K 00+200			7.955		36.61	Agosto 2025 a Origen	Según cartera topografica -Tramo 1-2 via susagua	
K 00+200	K 00+210			11.468		48.56	Agosto 2025 a Origen	Según cartera topografica -Tramo 1-2 via susagua	
K 00+210	K 00+220			11.304		56.93	Agosto 2025 a Origen	Según cartera topografica -Tramo 1-2 via susagua	
K 00+220	K 00+230			7.812		47.79	Agosto 2025 a Origen	Según cartera topografica -Tramo 1-2 via susagua	
K 00+230	K 00+240			7.200		37.53	Agosto 2025 a Origen	Según cartera topografica -Tramo 1-2 via susagua	
K 00+100	K 00+105			15.639		60.69	Agosto 2025 a Origen	Según cartera topografica -Tramo 1-2 viga susagua	
K 00+105	K 00+110			19.926		88.91	Agosto 2025 a Origen	Según cartera topografica -Tramo 1-2 viga susagua	
K 00+110	K 00+115			16.476		91.01	Agosto 2025 a Origen	Según cartera topografica -Tramo 1-2 viga susagua	

ITEM		DESCRIPCIÓN				UNIDAD	CANTIDAD ANTERIOR	EN ESTA ACTA	CANTIDAD ACUMULADA
K 00+221		Pedraplén Compacto				M3	96,057.00	4.00	96,061.00
KM INICIAL	KM FINAL	CARRIL	LONGITUD (m)	AREA (m2)	ESPESOR (m)	VOLUMEN (m3)	FECHA	DESCRIPCIÓN	
K 00+115	K 00+120			14.110		76.47	Agosto 2025 a Origen	Según cartera topografica -Tramo 1-2 viga susagua	
K 00+120	K 00+125			13.323		68.58	Agosto 2025 a Origen	Según cartera topografica -Tramo 1-2 viga susagua	
K 00+125	K 00+130			13.368		66.73	Agosto 2025 a Origen	Según cartera topografica -Tramo 1-2 viga susagua	
K 00+130	K 00+135			14.591		69.90	Agosto 2025 a Origen	Según cartera topografica -Tramo 1-2 viga susagua	
K 00+135	K 00+140			17.428		80.05	Agosto 2025 a Origen	Según cartera topografica -Tramo 1-2 viga susagua	
K 00+140	K 00+145			21.859		98.22	Agosto 2025 a Origen	Según cartera topografica -Tramo 1-2 viga susagua	
K 00+145	K 00+150			20.547		106.02	Agosto 2025 a Origen	Según cartera topografica -Tramo 1-2 viga susagua	
K 00+150	K 00+155			19.677		100.56	Agosto 2025 a Origen	Según cartera topografica -Tramo 1-2 viga susagua	
K 00+155	K 00+160			7.210		67.22	Agosto 2025 a Origen	Según cartera topografica -Tramo 1-2 viga susagua	
K 00+160	K 00+165			17.140		60.88	Agosto 2025 a Origen	Según cartera topografica -Tramo 1-2 viga susagua	
K 00+165	K 00+168			7.260		36.60	Agosto 2025 a Origen	Según cartera topografica -Tramo 1-2 viga susagua	
K 02+750	K 02+750					- 39.58	Agosto 2025 a Origen	Según cartera topografica -Tramo 1-2 viga susagua volumen pilotes 1 al 35	
K 00+110	K 00+100			7.093		-	Agosto 2025 a Origen	Según cartera topografica -Acceso Conectante Cr 36	
K 00+120	K 00+110			6.328		67.11	Agosto 2025 a Origen	Según cartera topografica -Acceso Conectante Cr 36	
K 00+130	K 00+120			5.025		56.77	Agosto 2025 a Origen	Según cartera topografica -Acceso Conectante Cr 36	
K 00+140	K 00+130			2.561		37.93	Agosto 2025 a Origen	Según cartera topografica -Acceso Conectante Cr 36	
K 00+150	K 00+140			1.524		20.43	Agosto 2025 a Origen	Según cartera topografica -Acceso Conectante Cr 36	
K 00+160	K 00+150			0.831		11.78	Agosto 2025 a Origen	Según cartera topografica -Acceso Conectante Cr 36	
K 00+170	K 00+160			0.687		7.59	Agosto 2025 a Origen	Según cartera topografica -Acceso Conectante Cr 36	
K 00+025	K 00+030			2.285		10.53	Agosto 2025 a Origen	Según carteras topografia - Construcción vía - Acceso San Gabriel salida suroccidental	
K 00+030	K 00+035			2.313		11.50	Agosto 2025 a Origen	Según carteras topografia - Construcción vía - Acceso San Gabriel salida suroccidental	
K 00+035	K 00+040			2.897		13.03	Agosto 2025 a Origen	Según carteras topografia - Construcción vía - Acceso San Gabriel salida suroccidental	
K 00+040	K 00+045			4.200		17.74	Agosto 2025 a Origen	Según carteras topografia - Construcción vía - Acceso San Gabriel salida suroccidental	
K 00+045	K 00+050			4.384		21.46	Agosto 2025 a Origen	Según carteras topografia - Construcción vía - Acceso San Gabriel salida suroccidental	
K 00+050	K 00+055			6.585		27.42	Agosto 2025 a Origen	Según carteras topografia - Construcción vía - Acceso San Gabriel salida suroccidental	
K 00+025	K 00+030			1.938		4.85	Agosto 2025 a Origen	Según cartera topografica -acceso san gabriel salida lado derecho	
K 00+030	K 00+035			1.657		8.99	Agosto 2025 a Origen	Según cartera topografica -acceso san gabriel salida lado derecho	
K 00+035	K 00+040			1.717		8.44	Agosto 2025 a Origen	Según cartera topografica -acceso san gabriel salida lado derecho	
K 00+040	K 00+045			0.461		5.45	Agosto 2025 a Origen	Según cartera topografica -acceso san gabriel salida lado derecho	
K 00+040	K 00+045			3.803		13.31	Agosto 2025 a Origen	Según cartera topografica -acceso san gabriel entrada lado derecho	
K 00+045	K 00+050			4.670		21.18	Agosto 2025 a Origen	Según cartera topografica -acceso san gabriel entrada lado derecho	
K 00+050	K 00+055			4.228		22.25	Agosto 2025 a Origen	Según cartera topografica -acceso san gabriel entrada lado derecho	
K 00+055	K 00+060			3.091		18.30	Agosto 2025 a Origen	Según cartera topografica -acceso san gabriel entrada lado derecho	
K 00+060	K 00+065			1.947		12.60	Agosto 2025 a Origen	Según cartera topografica -acceso san gabriel entrada lado derecho	
K 00+015	K 00+020			1.045		4.75	Agosto 2025 a Origen	Según cartera topografica -acceso cruce de cogua salida via existente	
K 00+020	K 00+025			1.531		6.44	Agosto 2025 a Origen	Según cartera topografica -acceso cruce de cogua salida via existente	
K 00+025	K 00+030			2.421		9.88	Agosto 2025 a Origen	Según cartera topografica -acceso cruce de cogua salida via existente	
K 00+030	K 00+035			3.097		13.80	Agosto 2025 a Origen	Según cartera topografica -acceso cruce de cogua salida via existente	
K 00+035	K 00+040			3.274		15.93	Agosto 2025 a Origen	Según cartera topografica -acceso cruce de cogua salida via existente	
K 00+040	K 00+045			3.370		16.61	Agosto 2025 a Origen	Según cartera topografica -acceso cruce de cogua salida via existente	
K 00+045	K 00+050			3.555		17.31	Agosto 2025 a Origen	Según cartera topografica -acceso cruce de cogua salida via existente	
K 00+050	K 00+055			4.194		19.37	Agosto 2025 a Origen	Según cartera topografica -acceso cruce de cogua salida via existente	
K 00+055	K 00+060			4.528		21.81	Agosto 2025 a Origen	Según cartera topografica -acceso cruce de cogua salida via existente	
K 00+060	K 00+065			4.410		22.35	Agosto 2025 a Origen	Según cartera topografica -acceso cruce de cogua salida via existente - Material proveniente de la demolicion puente barandillas ave colombiana	
K 00+065	K 00+070			4.972		23.46	Agosto 2025 a Origen	Según cartera topografica -acceso cruce de cogua salida via existente - Material proveniente de la demolicion puente barandillas ave colombiana	
K 00+070	K 00+075			4.449		23.55	Agosto 2025 a Origen	Según cartera topografica -acceso cruce de cogua salida via existente - Material proveniente de la demolicion puente barandillas ave colombiana	
K 00+075	K 00+080			3.275		19.31	Agosto 2025 a Origen	Según cartera topografica -acceso cruce de cogua salida via existente - Material proveniente de la demolicion puente barandillas ave colombiana	
K 00+080	K 00+085			1.911		12.97	Agosto 2025 a Origen	Según cartera topografica -acceso cruce de cogua salida via existente - Material proveniente de la demolicion puente barandillas ave colombiana	
K 00+085	K 00+090			0.856		6.92	Agosto 2025 a Origen	Según cartera topografica -acceso cruce de cogua salida via existente - Material proveniente de la demolicion puente barandillas ave colombiana	
K 00+090	K 00+095			0.175		2.58	Agosto 2025 a Origen	Según cartera topografica -acceso cruce de cogua salida via existente - Material proveniente de la demolicion puente barandillas ave colombiana	
K 00+045	K 00+050			5.267		19.13	Agosto 2025 a Origen	Según cartera topografica -acceso cruce de cogua salida via existente - Material proveniente de la demolicion puente barandillas ave colombiana	
K 00+050	K 00+055			4.436		24.26	Agosto 2025 a Origen	Según cartera topografica -acceso cruce de cogua salida via existente - Material proveniente de la demolicion puente barandillas ave colombiana	
K 00+055	K 00+060			3.435		19.68	Agosto 2025 a Origen	Según cartera topografica -acceso cruce de cogua salida via existente - Material proveniente de la demolicion puente barandillas ave colombiana	
K 00+055	K 00+060			1.247		3.94	Agosto 2025 a Origen	Según cartera topografica - Oriental Bahia calle 8	
K 00+060	K 00+065			0.000		-	Agosto 2025 a Origen	Según cartera topografica - Oriental Bahia calle 8	
K 00+065	K 00+070			0.000		-	Agosto 2025 a Origen	Según cartera topografica - Oriental Bahia calle 8	
K 00+070	K 00+075			0.000		-	Agosto 2025 a Origen	Según cartera topografica - Oriental Bahia calle 8	
K 00+075	K 00+080			0.000		-	Agosto 2025 a Origen	Según cartera topografica - Oriental Bahia calle 8	
K 00+080	K 00+085			0.379		-	Agosto 2025 a Origen	Según cartera topografica - Oriental Bahia calle 8	
K 00+085	K 00+087			0.379		0.80	Agosto 2025 a Origen	Según cartera topografica - Oriental Bahia calle 8	
K 00+020	K 00+021			3.600		3.60	Agosto de 2025 a Origen	Según cartera topografica -Acceso Mantenimiento Box Susagua Calle 8 k2+750 Modulo 11	
K 00+021	K 00+022			3.600		3.60	Agosto de 2025 a Origen	Según cartera topografica -Acceso Mantenimiento Box Susagua Calle 8 k2+750 Modulo 11	
K 00+022	K 00+023			3.600		3.60	Agosto de 2025 a Origen	Según cartera topografica -Acceso Mantenimiento Box Susagua Calle 8 k2+750 Modulo 10	
K 00+023	K 00+024			3.600		3.60	Agosto de 2025 a Origen	Según cartera topografica -Acceso Mantenimiento Box Susagua Calle 8 k2+750 Modulo 10	
K 00+024	K 00+025			3.600		3.60	Agosto de 2025 a Origen	Según cartera topografica -Acceso Mantenimiento Box Susagua Calle 8 k2+750 Modulo 10	
K 00+025	K 00+026			3.600		3.60	Agosto de 2025 a Origen	Según cartera topografica -Acceso Mantenimiento Box Susagua Calle 8 k2+750 Modulo 10	
K 00+026	K 00+027			3.600		3.60	Agosto de 2025 a Origen	Según cartera topografica -Acceso Mantenimiento Box Susagua Calle 8 k2+750 Modulo 10	
K 00+027	K 00+028			3.600		3.60	Agosto de 2025 a Origen	Según cartera topografica -Acceso Mantenimiento Box Susagua Calle 8 k2+750 Modulo 10	
K 00+028	K 00+029			3.600		3.60	Agosto de 2025 a Origen	Según cartera topografica -Acceso Mantenimiento Box Susagua Calle 8 k2+750 Modulo 9	
K 00+029	K 00+030			3.600		3.60	Agosto de 2025 a Origen	Según cartera topografica -Acceso Mantenimiento Box Susagua Calle 8 k2+750 Modulo 9	
K 00+030	K 00+031			3.600		3.60	Agosto de 2025 a Origen	Según cartera topografica -Acceso Mantenimiento Box Susagua Calle 8 k2+750 Modulo 9	
K 00+031	K 00+032			3.600		3.60	Agosto de 2025 a Origen	Según cartera topografica -Acceso Mantenimiento Box Susagua Calle 8 k2+750 Modulo 9	
K 00+032	K 00+033			3.600		3.60	Agosto de 2025 a Origen	Según cartera topografica -Acceso Mantenimiento Box Susagua Calle 8 k2+750 Modulo 9	
K 00+033	K 00+034			3.600		3.60	Agosto de 2025 a Origen	Según cartera topografica -Acceso Mantenimiento Box Susagua Calle 8 k2+750 Modulo 9	
K 00+034	K 00+035			3.600		3.60	Agosto de 2025 a Origen	Según cartera topografica -Acceso Mantenimiento Box Susagua Calle 8 k2+750 Modulo 8	
K 00+035	K 00+036			3.600		3.60	Agosto de 2025 a Origen	Según cartera topografica -Acceso Mantenimiento Box Susagua Calle 8 k2+750 Modulo 8	
K 00+036	K 00+037			3.600		3.60	Agosto de 2025 a Origen	Según cartera topografica -Acceso Mantenimiento Box Susagua Calle 8 k2+750 Modulo 8	
K 00+037	K 00+038			3.600		3.60	Agosto de 2025 a Origen	Según cartera topografica -Acceso Mantenimiento Box Susagua Calle 8 k2+750 Modulo 8	
K 00+038	K 00+039			3.600		3.60	Agosto de 2025 a Origen	Según cartera topografica -Acceso Mantenimiento Box Susagua Calle 8 k2+750 Modulo 8	
K 00+039	K 00+040			3.600		3.60	Agosto de 2025 a Origen	Según cartera topografica -Acceso Mantenimiento Box Susagua Calle 8 k2+750 Modulo 8	
K 00+040	K 00+041			3.600		3.60	Agosto de 2025 a Origen	Según cartera topografica -Acceso Mantenimiento Box Susagua Calle 8 k2+750 Modulo 7	
K 00+041	K 00+042			3.600		3.60	Agosto de 2025 a Origen	Según cartera topografica -Acceso Mantenimiento Box Susagua Calle 8 k2+750 Modulo 7	
K 00+042	K 00+043			3.600		3.60	Agosto de 2025 a Origen	Según cartera topografica -Acceso Mantenimiento Box Susagua Calle 8 k2+750 Modulo 7	
K 00+043	K 00+044			3.600		3.60	Agosto de 2025 a Origen	Según cartera topografica -Acceso Mantenimiento Box Susagua Calle 8 k2+750 Modulo 7	
K 00+044	K 00+045			3.600		3.60	Agosto de 2025 a Origen	Según cartera topografica -Acceso Mantenimiento Box Susagua Calle 8 k2+750 Modulo 7	
K 00+045	K 00+046			3.600		3.60	Agosto de 2025 a Origen	Según cartera topografica -Acceso Mantenimiento Box Susagua Calle 8 k2+750 Modulo 7	
K 00+046	K 00+047			3.600		3.60	Agosto de 2025 a Origen	Según cartera topografica -Acceso Mantenimiento Box Susagua Calle 8 k2+750 Modulo 6	
K 00+047	K 00+048			3.600		3.60	Agosto de 2025 a Origen	Según cartera topografica -Acceso Mantenimiento Box Susagua Calle 8 k2+750 Modulo 6	
K 00+048	K 00+049			3.600		3.60	Agosto de 2025 a Origen	Según cartera topografica -Acceso Mantenimiento Box Susagua Calle 8 k2+750 Modulo 6	
K 00+049	K 00+050			3.600		3.60	Agosto de 2025 a Origen	Según cartera topografica -Acceso Mantenimiento Box Susagua Calle 8 k2+750 Modulo 6	
K 00+050	K 00+051			3.600		3.60	Agosto de 2025 a Origen	Según cartera topografica -Acceso Mantenimiento Box Susagua Calle 8 k2+750 Modulo 6	
K 00+051	K 00+052			3.600		3.60	Agosto de 2025 a Origen	Según cartera topografica -Acceso Mantenimiento Box Susagua Calle 8 k2+750 Modulo 6	
K 00+052	K 00+053			3.600		3.60	Agosto de 2025 a Origen	Según cartera topografica -Acceso Mantenimiento Box Susagua Calle 8 k2+750 Modulo 5	
K 00+053	K 00+054			3.600		3.60	Agosto de 2025 a Origen	Según cartera topografica -Acceso Mantenimiento Box Susagua Calle 8 k2+750 Modulo 5	
K 00+054	K 00+055			3.600		3.60	Agosto de 2025 a Origen	Según cartera topografica -Acceso Mantenimiento Box Susagua Calle 8 k2+750 Modulo 5	
K 00+055	K 00+056			3.600		3.60	Agosto de 2025 a Origen	Según cartera topografica -Acceso Mantenimiento Box Susagua Calle 8 k2+750 Modulo 5	
K 00+056	K 00+057			3.600		3.60	Agosto de 2025 a Origen	Según cartera topografica -Acceso Mantenimiento Box Susagua Calle 8 k2+750 Modulo 5	
K 00+057	K 00+058			3.600		3.60	Agosto de 2025 a Origen	Según cartera topografica -Acceso Mantenimiento Box Susagua Calle 8 k2+750 Modulo 5	
K 00+058	K 00+059			3.600		3.60	Agosto de 2025 a Origen	Según cartera topografica -Acceso Mantenimiento Box Susagua Calle 8 k2+750 Modulo 4	
K 00+059	K 00+060			3.600		3.60	Agosto de 2025 a Origen	Según cartera topografica -Acceso Mantenimiento Box Susagua Calle 8 k2+750 Modulo 4	
K 00+060	K 00+061			3.600		3.60	Agosto de 2025 a Origen	Según cartera topografica -Acceso Mantenimiento Box Susagua Calle 8 k2+750 Modulo 4	
K 00+061	K 00+062			3.600		3.60	Agosto de 2025 a Origen	Según cartera topografica -Acceso Mantenimiento Box Susagua Calle 8 k2+750 Modulo 4	
K 00+062	K 00+063			3.600		3.60	Agosto de 2025 a Origen	Según cartera topografica -Acceso Mantenimiento Box Susagua Calle 8 k2+750 Modulo 4	
K 00+063	K 00+064			3.600		3.60	Agosto de 2025 a Origen	Según cartera topografica -Acceso Mantenimiento Box Susagua Calle 8 k2+750 Modulo 4	
K 00+064	K 00+065			3.600		3.60	Agosto de 2025 a Origen	Según cartera topografica -Acceso Mantenimiento Box Susagua Calle 8 k2+750 Modulo 3	
K 00+065	K 00+066			3.600		3.60	Agosto de 2025 a Origen	Según cartera topografica -Acceso Mantenimiento Box Susagua Calle 8 k2+750 Modulo 3	
K 00+066	K 00+067			3.600		3.60	Agosto de 2025 a Origen	Según cartera topografica -Acceso Mantenimiento Box Susagua Calle 8 k2+750 Modulo 3	
K 00+067	K 00+068			3.600		3.60	Agosto de 2025 a Origen	Según cartera topografica -Acceso Mantenimiento Box Susagua Calle 8 k2+750 Modulo 3	

ITEM		DESCRIPCIÓN				UNIDAD	CANTIDAD ANTERIOR	EN ESTA ACTA	CANTIDAD ACUMULADA
K 00+221		Pedraplén Compacto				M3	96,057.00	4.00	96,061.00
KM INICIAL	KM FINAL	CARRIL	LONGITUD (m)	AREA (m2)	ESPESOR (m)	VOLUMEN (m3)	FECHA	DESCRIPCIÓN	
K 00+068	K 00+069			3.600		3.60	Agosto de 2025 a Origen	Según cartera topografica -Acceso Mantenimiento Box Susagua Calle 8 k2+750 Modulo 3	
K 00+069	K 00+070			3.600		3.60	Agosto de 2025 a Origen	Según cartera topografica -Acceso Mantenimiento Box Susagua Calle 8 k2+750 Modulo 3	
K 00+070	K 00+071			7.376		5.49	Agosto de 2025 a Origen	Según cartera topografica -Acceso Mantenimiento Box Susagua Calle 8 k2+750 Modulo 2	
K 00+071	K 00+072			7.376		7.38	Agosto de 2025 a Origen	Según cartera topografica -Acceso Mantenimiento Box Susagua Calle 8 k2+750 Modulo 2	
K 00+072	K 00+073			7.376		7.38	Agosto de 2025 a Origen	Según cartera topografica -Acceso Mantenimiento Box Susagua Calle 8 k2+750 Modulo 2	
K 00+073	K 00+074			7.376		7.38	Agosto de 2025 a Origen	Según cartera topografica -Acceso Mantenimiento Box Susagua Calle 8 k2+750 Modulo 2	
K 00+074	K 00+075			7.376		7.38	Agosto de 2025 a Origen	Según cartera topografica -Acceso Mantenimiento Box Susagua Calle 8 k2+750 Modulo 2	
K 00+075	K 00+076			7.376		7.38	Agosto de 2025 a Origen	Según cartera topografica -Acceso Mantenimiento Box Susagua Calle 8 k2+750 Modulo 2	
K 00+076	K 00+077			7.376		7.38	Agosto de 2025 a Origen	Según cartera topografica -Acceso Mantenimiento Box Susagua Calle 8 k2+750 Modulo 2	
K 00+077	K 00+078			0.000		-	Agosto de 2025 a Origen	Según cartera topografica -Acceso Mantenimiento Box Susagua Calle 8 k2+750 Modulo 1	
K 00+078	K 00+079			0.000		-	Agosto de 2025 a Origen	Según cartera topografica -Acceso Mantenimiento Box Susagua Calle 8 k2+750 Modulo 1	
K 00+079	K 00+080			0.000		-	Agosto de 2025 a Origen	Según cartera topografica -Acceso Mantenimiento Box Susagua Calle 8 k2+750 Modulo 1	
K 00+080	K 00+081			0.000		-	Agosto de 2025 a Origen	Según cartera topografica -Acceso Mantenimiento Box Susagua Calle 8 k2+750 Modulo 1	
K 00+081	K 00+082			0.000		-	Agosto de 2025 a Origen	Según cartera topografica -Acceso Mantenimiento Box Susagua Calle 8 k2+750 Modulo 1	
K 00+082	K 00+083			0.000		-	Agosto de 2025 a Origen	Según cartera topografica -Acceso Mantenimiento Box Susagua Calle 8 k2+750 Modulo 1	
K 00+083	K 00+084			4.199		-	Agosto de 2025 a Origen	Según cartera topografica -Acceso Mantenimiento Box Susagua Calle 8 k2+750 modulo entre aletas	
K 00+084	K 00+085			4.631		4.42	Agosto de 2025 a Origen	Según cartera topografica -Acceso Mantenimiento Box Susagua Calle 8 k2+750 modulo entre aletas	
K 00+085	K 00+086			5.064		4.85	Agosto de 2025 a Origen	Según cartera topografica -Acceso Mantenimiento Box Susagua Calle 8 k2+750 modulo entre aletas	
K 00+086	K 00+087			5.496		5.28	Agosto de 2025 a Origen	Según cartera topografica -Acceso Mantenimiento Box Susagua Calle 8 k2+750 modulo entre aletas	
K 00+087	K 00+088			10.131		7.81	Agosto de 2025 a Origen	Según cartera topografica -Acceso Mantenimiento Box Susagua Calle 8 k2+750 modulo entre aletas	
K 00+088	K 00+089			15.198		12.67	Agosto de 2025 a Origen	Según cartera topografica -Acceso Mantenimiento Box Susagua Calle 8 k2+750 modulo entre aletas	
K 00+089	K 00+090			15.978		15.59	Agosto de 2025 a Origen	Según cartera topografica -Acceso Mantenimiento Box Susagua Calle 8 k2+750 modulo entre aletas	
K 00+090	K 00+091			16.136		16.06	Agosto de 2025 a Origen	Según cartera topografica -Acceso Mantenimiento Box Susagua Calle 8 k2+750 modulo entre aletas	
K 00+091	K 00+092			16.776		16.46	Agosto de 2025 a Origen	Según cartera topografica -Acceso Mantenimiento Box Susagua Calle 8 k2+750 modulo entre aletas	
K 00+092	K 00+093			21.643		19.21	Agosto de 2025 a Origen	Según cartera topografica -Acceso Mantenimiento Box Susagua Calle 8 k2+750 modulo entre aletas	
K 00+093	K 00+094			22.349		22.00	Agosto de 2025 a Origen	Según cartera topografica -Acceso Mantenimiento Box Susagua Calle 8 k2+750 modulo entre aletas	
K 00+094	K 00+095			21.648		22.00	Agosto de 2025 a Origen	Según cartera topografica -Acceso Mantenimiento Box Susagua Calle 8 k2+750 modulo entre aletas	
K 00+095	K 00+096			21.648		21.65	Agosto de 2025 a Origen	Según cartera topografica -Acceso Mantenimiento Box Susagua Calle 8 k2+750 modulo entre aletas	
K 00+096	K 00+097			21.585		21.62	Agosto de 2025 a Origen	Según cartera topografica -Acceso Mantenimiento Box Susagua Calle 8 k2+750 modulo entre aletas	
K 00+097	K 00+098			22.541		22.06	Agosto de 2025 a Origen	Según cartera topografica -Acceso Mantenimiento Box Susagua Calle 8 k2+750 modulo entre aletas	
K 00+098	K 00+099			23.211		22.88	Agosto de 2025 a Origen	Según cartera topografica -Acceso Mantenimiento Box Susagua Calle 8 k2+750 modulo entre aletas	
K 00+099	K 00+100			25.588		24.40	Agosto de 2025 a Origen	Según cartera topografica -Acceso Mantenimiento Box Susagua Calle 8 k2+750 modulo entre aletas	
K 00+004	K 00+006			3.936		8.62	Agosto de 2025 a Origen	Según cartera topografica -Urbanismo Glorieta Calle 8 Avecolombiana Rampa 2	
K 00+006	K 00+008			5.143		9.08	Agosto de 2025 a Origen	Según cartera topografica -Urbanismo Glorieta Calle 8 Avecolombiana Rampa 2	
K 00+008	K 00+010			6.658		11.80	Agosto de 2025 a Origen	Según cartera topografica -Urbanismo Glorieta Calle 8 Avecolombiana Rampa 2	
K 00+010	K 00+012			7.413		14.07	Agosto de 2025 a Origen	Según cartera topografica -Urbanismo Glorieta Calle 8 Avecolombiana Rampa 2	
K 00+012	K 00+014			6.080		13.49	Agosto de 2025 a Origen	Según cartera topografica -Urbanismo Glorieta Calle 8 Avecolombiana Rampa 2	
K 00+014	K 00+016			6.031		12.11	Agosto de 2025 a Origen	Según cartera topografica -Urbanismo Glorieta Calle 8 Avecolombiana Rampa 2	
K 00+016	K 00+018			5.620		11.65	Agosto de 2025 a Origen	Según cartera topografica -Urbanismo Glorieta Calle 8 Avecolombiana Rampa 2	
K 00+018	K 00+020			5.064		10.68	Agosto de 2025 a Origen	Según cartera topografica -Urbanismo Glorieta Calle 8 Avecolombiana Rampa 2	
K 00+020	K 00+022			5.222		10.29	Agosto de 2025 a Origen	Según cartera topografica -Urbanismo Glorieta Calle 8 Avecolombiana Rampa 2	
K 00+022	K 00+024			5.212		10.43	Agosto de 2025 a Origen	Según cartera topografica -Urbanismo Glorieta Calle 8 Avecolombiana Rampa 2	
K 00+024	K 00+026			5.204		10.42	Agosto de 2025 a Origen	Según cartera topografica -Urbanismo Glorieta Calle 8 Avecolombiana Rampa 2	
K 00+026	K 00+028			5.204		10.41	Agosto de 2025 a Origen	Según cartera topografica -Urbanismo Glorieta Calle 8 Avecolombiana Rampa 2	
K 00+028	K 00+030			3.754		8.96	Agosto de 2025 a Origen	Según cartera topografica -Urbanismo Glorieta Calle 8 Avecolombiana Rampa 2	
K 00+030	K 00+032			3.565		7.32	Agosto de 2025 a Origen	Según cartera topografica -Urbanismo Glorieta Calle 8 Avecolombiana Rampa 2	
K 00+032	K 00+034			3.932		7.50	Agosto de 2025 a Origen	Según cartera topografica -Urbanismo Glorieta Calle 8 Avecolombiana Rampa 2	
K 00+034	K 00+036			3.598		7.53	Agosto de 2025 a Origen	Según cartera topografica -Urbanismo Glorieta Calle 8 Avecolombiana Rampa 2	
K 00+036	K 00+038			3.935		7.53	Agosto de 2025 a Origen	Según cartera topografica -Urbanismo Glorieta Calle 8 Avecolombiana Rampa 2	
K 00+038	K 00+040			4.639		8.57	Agosto de 2025 a Origen	Según cartera topografica -Urbanismo Glorieta Calle 8 Avecolombiana Rampa 2	
K 00+040	K 00+042			4.506		9.15	Agosto de 2025 a Origen	Según cartera topografica -Urbanismo Glorieta Calle 8 Avecolombiana Rampa 2	
K 00+042	K 00+044			3.907		8.41	Agosto de 2025 a Origen	Según cartera topografica -Urbanismo Glorieta Calle 8 Avecolombiana Rampa 2	
K 00+044	K 00+046			3.232		7.14	Agosto de 2025 a Origen	Según cartera topografica -Urbanismo Glorieta Calle 8 Avecolombiana Rampa 2	
K 00+046	K 00+048			3.048		6.28	Agosto de 2025 a Origen	Según cartera topografica -Urbanismo Glorieta Calle 8 Avecolombiana Rampa 2	
K 00+048	K 00+050			3.004		6.05	Agosto de 2025 a Origen	Según cartera topografica -Urbanismo Glorieta Calle 8 Avecolombiana Rampa 2	
K 00+050	K 00+052			3.423		6.43	Agosto de 2025 a Origen	Según cartera topografica -Urbanismo Glorieta Calle 8 Avecolombiana Rampa 2	
K 00+052	K 00+054			3.704		7.13	Agosto de 2025 a Origen	Según cartera topografica -Urbanismo Glorieta Calle 8 Avecolombiana Rampa 2	
K 00+054	K 00+056			4.211		7.92	Agosto de 2025 a Origen	Según cartera topografica -Urbanismo Glorieta Calle 8 Avecolombiana Rampa 2	
K 00+056	K 00+058			4.384		8.60	Agosto de 2025 a Origen	Según cartera topografica -Urbanismo Glorieta Calle 8 Avecolombiana Rampa 2	
K 00+058	K 00+060			3.076		7.46	Agosto de 2025 a Origen	Según cartera topografica -Urbanismo Glorieta Calle 8 Avecolombiana Rampa 2	
K 00+510	K 00+520			1.739		6.06	Agosto 2025 a Origen	Según cartera topografica sello	
K 00+520	K 00+530			1.713		12.03	Agosto 2025 a Origen	Según cartera topografica sello	
K 00+530	K 00+540			1.713		11.95	Agosto 2025 a Origen	Según cartera topografica sello	
K 00+540	K 00+550			1.709		11.88	Agosto 2025 a Origen	Según cartera topografica sello	
K 00+550	K 00+560			1.705		11.73	Agosto 2025 a Origen	Según cartera topografica sello	
K 00+560	K 00+570			1.663		11.52	Agosto 2025 a Origen	Según cartera topografica sello	
K 00+570	K 00+580			1.088		10.50	Agosto 2025 a Origen	Según cartera topografica sello	
K 00+580	K 00+590			1.372		4.80	Agosto 2025 a Origen	Según cartera topografica sello	
K 00+590	K 00+600			1.492			Agosto 2025 a Origen	Según cartera topografica sello	
K 00+600	K 00+610			1.531			Agosto 2025 a Origen	Según cartera topografica sello	
K 00+610	K 00+620			1.886		8.54	Agosto 2025 a Origen	Según cartera topografica sello	
K 00+620	K 00+630			1.780		16.60	Agosto 2025 a Origen	Según cartera topografica sello	
K 00+630	K 00+640			1.836		18.08	Agosto 2025 a Origen	Según cartera topografica sello	
K 00+640	K 00+650			1.819		18.28	Agosto 2025 a Origen	Según cartera topografica sello	
K 00+650	K 00+660			1.678		17.49	Agosto 2025 a Origen	Según cartera topografica sello	
K 00+660	K 00+670			1.692		16.85	Agosto 2025 a Origen	Según cartera topografica sello	
K 00+670	K 00+680			1.752		17.22	Agosto 2025 a Origen	Según cartera topografica sello	
K 00+680	K 00+690			1.841		17.96	Agosto 2025 a Origen	Según cartera topografica sello	
K 00+690	K 00+700			1.871		18.56	Agosto 2025 a Origen	Según cartera topografica sello	
K 00+700	K 00+710			1.388		16.30	Agosto 2025 a Origen	Según cartera topografica sello	
K 00+710	K 00+720			1.401		13.95	Agosto 2025 a Origen	Según cartera topografica sello	
K 00+720	K 00+730			1.393		13.97	Agosto 2025 a Origen	Según cartera topografica sello	
K 00+730	K 00+740			1.364		13.79	Agosto 2025 a Origen	Según cartera topografica sello	
K 00+740	K 00+750			1.293		13.29	Agosto 2025 a Origen	Según cartera topografica sello	
K 00+750	K 00+760			1.279		12.86	Agosto 2025 a Origen	Según cartera topografica sello	
K 00+760	K 00+770			1.295		12.87	Agosto 2025 a Origen	Según cartera topografica sello	
K 00+770	K 00+780			1.310		13.03	Agosto 2025 a Origen	Según cartera topografica sello	
K 00+780	K 00+790			1.320		13.15	Agosto 2025 a Origen	Según cartera topografica sello	
K 00+790	K 00+800			1.302		13.11	Agosto 2025 a Origen	Según cartera topografica sello	
K 00+800	K 00+810			1.211		12.57	Agosto 2025 a Origen	Según cartera topografica sello	
K 00+810	K 00+820			1.323		12.67	Agosto 2025 a Origen	Según cartera topografica sello	
K 00+820	K 00+830			1.344		13.34	Agosto 2025 a Origen	Según cartera topografica sello	
K 00+830	K 00+840			1.357		13.51	Agosto 2025 a Origen	Según cartera topografica sello	
K 00+840	K 00+850			1.784		15.71	Agosto 2025 a Origen	Según cartera topografica sello	
K 00+850	K 00+860			1.977		18.81	Agosto 2025 a Origen	Según cartera topografica sello	
K 00+860	K 00+870			2.026		20.02	Agosto 2025 a Origen	Según cartera topografica sello	
K 00+870	K 00+880			1.918		19.72	Agosto 2025 a Origen	Según cartera topografica sello	
K 00+880	K 00+890			1.896		19.07	Agosto 2025 a Origen	Según cartera topografica sello	
K 00+890	K 00+900			1.910		19.03	Agosto 2025 a Origen	Según cartera topografica sello	
K 00+900	K 00+910			1.930		19.20	Agosto 2025 a Origen	Según cartera topografica sello	
K 00+910	K 00+920			1.960		19.45	Agosto 2025 a Origen	Según cartera topografica sello	
K 00+920	K 00+930			2.415		21.88	Agosto 2025 a Origen	Según cartera topografica sello	
K 00+930	K 00+940			2.330		23.73	Agosto 2025 a Origen	Según cartera topografica sello	
K 00+940	K 00+950			2.314		23.22	Agosto 2025 a Origen	Según cartera topografica sello	
K 00+950	K 00+960			2.309		23.12	Agosto 2025 a Origen	Según cartera topografica sello	
K 00+960	K 00+970			2.140		22.25	Agosto 2025 a Origen	Según cartera topografica sello	
K 00+970	K 00+980			2.110		21.25	Agosto 2025 a Origen	Según cartera topografica sello	
K 00+980	K 00+990			2.077		20.94	Agosto 2025 a Origen	Según cartera topografica sello	
K 00+990	K 01+000			2.032		20.55	Agosto 2025 a Origen	Según cartera topografica sello	
K 01+000	K 01+010			2.001		20.17	Agosto 2025 a Origen	Según cartera topografica sello	
K 01+010	K 01+020			1.946		19.74	Agosto 2025 a Origen	Según cartera topografica sello	
K 01+020	K 01+030			2.025		19.86	Agosto 2025 a Origen	Según cartera topografica sello	
K 01+030	K 01+040			1.919		19.72	Agosto 2025 a Origen	Según cartera topografica sello	

ITEM		DESCRIPCIÓN				UNIDAD	CANTIDAD ANTERIOR	EN ESTA ACTA	CANTIDAD ACUMULADA
K 00+221		Pedraplén Compacto				M3	96,057.00	4.00	96,061.00
KM INICIAL	KM FINAL	CARRIL	LONGITUD (m)	AREA (m2)	ESPESOR (m)	VOLUMEN (m3)	FECHA	DESCRIPCIÓN	
K 01+040	K 01+050			1.866		18.93	Agosto 2025 a Origen	Según cartera topografica sello	
K 01+050	K 01+060			2.011		19.39	Agosto 2025 a Origen	Según cartera topografica sello	
K 01+060	K 01+070			2.203		21.07	Agosto 2025 a Origen	Según cartera topografica sello	
K 01+070	K 01+080			1.945		20.74	Agosto 2025 a Origen	Según cartera topografica sello	
K 01+080	K 01+090			1.880		19.13	Agosto 2025 a Origen	Según cartera topografica sello	
K 01+090	K 01+100			1.924		19.02	Agosto 2025 a Origen	Según cartera topografica sello	
K 01+100	K 01+110			1.889		19.07	Agosto 2025 a Origen	Según cartera topografica sello	
K 01+110	K 01+120			1.916		19.03	Agosto 2025 a Origen	Según cartera topografica sello	
K 01+120	K 01+130			1.916		19.16	Agosto 2025 a Origen	Según cartera topografica sello	
K 01+130	K 01+140			1.893		19.05	Agosto 2025 a Origen	Según cartera topografica sello	
K 01+140	K 01+150			1.868		18.81	Agosto 2025 a Origen	Según cartera topografica sello	
K 01+150	K 01+160			1.839		18.54	Agosto 2025 a Origen	Según cartera topografica sello	
K 01+160	K 01+170			1.815		18.27	Agosto 2025 a Origen	Según cartera topografica sello	
K 01+170	K 01+180			1.863		18.39	Agosto 2025 a Origen	Según cartera topografica sello	
K 01+180	K 01+190			1.867		18.65	Agosto 2025 a Origen	Según cartera topografica sello	
K 01+190	K 01+200			1.852		18.60	Agosto 2025 a Origen	Según cartera topografica sello	
K 01+200	K 01+210			1.860		18.56	Agosto 2025 a Origen	Según cartera topografica sello	
K 01+210	K 01+220			1.897		18.79	Agosto 2025 a Origen	Según cartera topografica sello	
K 01+220	K 01+230			1.905		19.01	Agosto 2025 a Origen	Según cartera topografica sello	
K 01+230	K 01+240			1.898		19.02	Agosto 2025 a Origen	Según cartera topografica sello	
K 01+240	K 01+250			1.923		19.11	Agosto 2025 a Origen	Según cartera topografica sello	
K 01+250	K 01+260			1.942		19.33	Agosto 2025 a Origen	Según cartera topografica sello	
K 01+480	K 01+490			1.686		18.10	Agosto 2025 a Origen	Según cartera topografica - Sello	
K 01+490	K 01+500			1.704		16.95	Agosto 2025 a Origen	Según cartera topografica - Sello	
K 01+500	K 01+510			1.679		16.92	Agosto 2025 a Origen	Según cartera topografica - Sello	
K 01+510	K 01+520			1.640		16.60	Agosto 2025 a Origen	Según cartera topografica - Sello	
K 01+520	K 01+530			1.625		16.33	Agosto 2025 a Origen	Según cartera topografica - Sello	
K 01+530	K 01+540			1.596		16.11	Agosto 2025 a Origen	Según cartera topografica - Sello	
K 01+540	K 01+550			1.781		16.89	Agosto 2025 a Origen	Según cartera topografica - Sello	
K 01+550	K 01+560			1.791		17.86	Agosto 2025 a Origen	Según cartera topografica - Sello	
K 01+560	K 01+570			1.908		18.50	Agosto 2025 a Origen	Según cartera topografica - Sello	
K 01+570	K 01+580			1.921		19.15	Agosto 2025 a Origen	Según cartera topografica - Sello	
K 01+580	K 01+590			1.933		19.27	Agosto 2025 a Origen	Según cartera topografica - Sello	
K 01+590	K 01+600			1.952		19.43	Agosto 2025 a Origen	Según cartera topografica - Sello	
K 01+600	K 01+610			1.997		19.75	Agosto 2025 a Origen	Según cartera topografica - Sello	
K 01+610	K 01+620			2.016		20.07	Agosto 2025 a Origen	Según cartera topografica - Sello	
K 01+620	K 01+630			2.010		20.13	Agosto 2025 a Origen	Según cartera topografica - Sello	
K 01+630	K 01+640			2.036		20.23	Agosto 2025 a Origen	Según cartera topografica - Sello	
K 01+640	K 01+650			1.968		20.02	Agosto 2025 a Origen	Según cartera topografica - Sello	
K 01+650	K 01+660			1.876		19.22	Agosto 2025 a Origen	Según cartera topografica - Sello	
K 01+660	K 01+670			1.848		18.62	Agosto 2025 a Origen	Según cartera topografica - Sello	
K 01+670	K 01+680			1.798		18.23	Agosto 2025 a Origen	Según cartera topografica - Sello	
K 01+680	K 01+690			1.831		18.15	Agosto 2025 a Origen	Según cartera topografica - Sello	
K 01+690	K 01+700			1.810		18.21	Agosto 2025 a Origen	Según cartera topografica - Sello	
K 01+700	K 01+710			1.811		18.11	Agosto 2025 a Origen	Según cartera topografica - Sello	
K 01+710	K 01+720			1.875		18.43	Agosto 2025 a Origen	Según cartera topografica - Sello	
K 01+720	K 01+730			1.891		18.83	Agosto 2025 a Origen	Según cartera topografica - Sello	
K 01+730	K 01+740			1.911		19.01	Agosto 2025 a Origen	Según cartera topografica - Sello	
K 01+740	K 01+750			1.963		19.37	Agosto 2025 a Origen	Según cartera topografica - Sello	
K 01+750	K 01+760			2.061		20.12	Agosto 2025 a Origen	Según cartera topografica - Sello	
K 01+760	K 01+770			2.127		20.94	Agosto 2025 a Origen	Según cartera topografica - Sello	
K 01+770	K 01+780			2.173		21.50	Agosto 2025 a Origen	Según cartera topografica - Sello	
K 01+780	K 01+790			2.210		21.92	Agosto 2025 a Origen	Según cartera topografica - Sello	
K 01+790	K 01+800			2.222		22.16	Agosto 2025 a Origen	Según cartera topografica - Sello	
K 01+800	K 01+810			2.230		22.26	Agosto 2025 a Origen	Según cartera topografica - Sello	
K 01+810	K 01+820			2.189		22.10	Agosto 2025 a Origen	Según cartera topografica - Sello	
K 01+820	K 01+830			2.176		21.83	Agosto 2025 a Origen	Según cartera topografica - Sello	
K 01+830	K 01+840			2.222		21.99	Agosto 2025 a Origen	Según cartera topografica - Sello	
K 01+840	K 01+850			2.143		21.83	Agosto 2025 a Origen	Según cartera topografica - Sello	
K 01+850	K 01+860			2.179		21.61	Agosto 2025 a Origen	Según cartera topografica - Sello	
K 01+860	K 01+870			2.131		21.55	Agosto 2025 a Origen	Según cartera topografica - Sello	
K 01+870	K 01+880			2.163		21.47	Agosto 2025 a Origen	Según cartera topografica - Sello	
K 01+880	K 01+890			2.107		21.35	Agosto 2025 a Origen	Según cartera topografica - Sello	
K 01+890	K 01+900			2.071		20.89	Agosto 2025 a Origen	Según cartera topografica - Sello	
K 01+900	K 01+910			2.014		20.43	Agosto 2025 a Origen	Según cartera topografica - Sello	
K 01+910	K 01+920			2.027		20.21	Agosto 2025 a Origen	Según cartera topografica - Sello	
K 01+920	K 01+930			1.957		19.92	Agosto 2025 a Origen	Según cartera topografica - Sello	
K 01+930	K 01+940			1.868		19.13	Agosto 2025 a Origen	Según cartera topografica - Sello	
K 01+940	K 01+950			1.848		18.58	Agosto 2025 a Origen	Según cartera topografica - Sello	
K 01+950	K 01+960			2.014		19.31	Agosto 2025 a Origen	Según cartera topografica - Sello	
K 01+960	K 01+970			2.103		20.59	Agosto 2025 a Origen	Según cartera topografica - Sello	
K 01+970	K 01+980			2.168		21.36	Agosto 2025 a Origen	Según cartera topografica - Sello	
K 01+980	K 01+990			2.378		22.73	Agosto 2025 a Origen	Según cartera topografica - Sello	
K 01+990	K 02+000			0.000		11.89	Agosto 2025 a Origen	Según cartera topografica - Sello	
K 03+290	K 03+300			1.966		9.83	Agosto 2025 a Origen	Según cartera topografica - Sello	
K 03+300	K 03+310			1.898		19.32	Agosto 2025 a Origen	Según cartera topografica - Sello	
K 03+310	K 03+320			2.019		19.59	Agosto 2025 a Origen	Según cartera topografica - Sello	
K 03+320	K 03+330			2.021		20.20	Agosto 2025 a Origen	Según cartera topografica - Sello	
K 03+330	K 03+340			2.110		20.66	Agosto 2025 a Origen	Según cartera topografica - Sello	
K 03+340	K 03+350			2.050		20.80	Agosto 2025 a Origen	Según cartera topografica - Sello	
K 03+350	K 03+360			1.979		20.15	Agosto 2025 a Origen	Según cartera topografica - Sello	
K 03+360	K 03+370			1.961		19.70	Agosto 2025 a Origen	Según cartera topografica - Sello	
K 03+370	K 03+380			1.961		19.61	Agosto 2025 a Origen	Según cartera topografica - Sello	
K 03+380	K 03+390			1.896		19.28	Agosto 2025 a Origen	Según cartera topografica - Sello	
K 03+390	K 03+400			1.945		19.21	Agosto 2025 a Origen	Según cartera topografica - Sello	
K 03+690	K 03+700			2.443		24.42	Agosto 2025 a Origen	Según cartera topografica - Sello	
K 03+700	K 03+710			2.418		24.31	Agosto 2025 a Origen	Según cartera topografica - Sello	
K 03+710	K 03+720			2.379		23.99	Agosto 2025 a Origen	Según cartera topografica - Sello	
K 03+720	K 03+730			2.394		23.87	Agosto 2025 a Origen	Según cartera topografica - Sello	
K 03+730	K 03+740			2.367		23.81	Agosto 2025 a Origen	Según cartera topografica - Sello	
K 03+740	K 03+750			2.364		23.66	Agosto 2025 a Origen	Según cartera topografica - Sello	
K 03+750	K 03+760			2.667		25.16	Agosto 2025 a Origen	Según cartera topografica - Sello	
K 03+760	K 03+770			2.360		25.14	Agosto 2025 a Origen	Según cartera topografica - Sello	
K 03+770	K 03+780			2.360		23.60	Agosto 2025 a Origen	Según cartera topografica - Sello	
K 03+780	K 03+790			2.316		23.38	Agosto 2025 a Origen	Según cartera topografica - Sello	
K 03+790	K 03+800			2.298		23.07	Agosto 2025 a Origen	Según cartera topografica - Sello	
K 03+800	K 03+810			2.252		22.75	Agosto 2025 a Origen	Según cartera topografica - Sello	
K 03+810	K 03+820			2.284		22.68	Agosto 2025 a Origen	Según cartera topografica - Sello	
K 03+820	K 03+830			2.280		22.82	Agosto 2025 a Origen	Según cartera topografica - Sello	
K 03+830	K 03+840			2.259		22.70	Agosto 2025 a Origen	Según cartera topografica - Sello	
K 03+840	K 03+850			2.238		22.49	Agosto 2025 a Origen	Según cartera topografica - Sello	
K 03+850	K 03+860			2.221		22.30	Agosto 2025 a Origen	Según cartera topografica - Sello	
K 03+860	K 03+870			2.211		22.16	Agosto 2025 a Origen	Según cartera topografica - Sello	
K 03+870	K 03+880			2.177		21.94	Agosto 2025 a Origen	Según cartera topografica - Sello	
K 03+880	K 03+890			2.137		21.57	Agosto 2025 a Origen	Según cartera topografica - Sello	
K 03+890	K 03+900			2.125		21.31	Agosto 2025 a Origen	Según cartera topografica - Sello	
K 03+900	K 03+910			2.147		21.36	Agosto 2025 a Origen	Según cartera topografica - Sello	
K 03+910	K 03+920			2.110		21.29	Agosto 2025 a Origen	Según cartera topografica - Sello	
K 03+920	K 03+930			2.066		20.88	Agosto 2025 a Origen	Según cartera topografica - Sello	
K 03+930	K 03+940			2.066		20.66	Agosto 2025 a Origen	Según cartera topografica - Sello	
K 03+940	K 03+950			1.992		20.29	Agosto 2025 a Origen	Según cartera topografica - Sello	
K 03+950	K 03+960			1.992		19.92	Agosto 2025 a Origen	Según cartera topografica - Sello	

ITEM		DESCRIPCIÓN				UNIDAD	CANTIDAD ANTERIOR	EN ESTA ACTA	CANTIDAD ACUMULADA
K 00+221		Pedraplén Compacto				M3	96,057.00	4.00	96,061.00
KM INICIAL	KM FINAL	CARRIL	LONGITUD (m)	AREA (m2)	ESPESOR (m)	VOLUMEN (m3)	FECHA	DESCRIPCIÓN	
K 03+960	K 03+970			1.944		19.68	Agosto 2025 a Origen	Según cartera topografica - Sello	
K 03+970	K 03+980			1.891		19.18	Agosto 2025 a Origen	Según cartera topografica - Sello	
K 03+980	K 03+990			1.858		18.75	Agosto 2025 a Origen	Según cartera topografica - Sello	
K 03+990	K 04+000			1.889		18.74	Agosto 2025 a Origen	Según cartera topografica - Sello	
K 04+000	K 04+010			1.806		18.48	Agosto 2025 a Origen	Según cartera topografica - Sello	
K 04+010	K 04+020			1.799		18.03	Agosto 2025 a Origen	Según cartera topografica - Sello	
K 04+020	K 04+030			1.759		17.79	Agosto 2025 a Origen	Según cartera topografica - Sello	
K 04+030	K 04+040			1.768		17.64	Agosto 2025 a Origen	Según cartera topografica - Sello	
K 04+040	K 04+050			1.663		17.16	Agosto 2025 a Origen	Según cartera topografica - Sello	
K 04+050	K 04+060			1.486		15.75	Agosto 2025 a Origen	Según cartera topografica - Sello	
K 04+060	K 04+070			1.486		14.86	Agosto 2025 a Origen	Según cartera topografica - Sello	
K 04+070	K 04+080			1.428		14.57	Agosto 2025 a Origen	Según cartera topografica - Sello	
K 04+080	K 04+090			1.505		14.67	Agosto 2025 a Origen	Según cartera topografica - Sello	
K 04+090	K 04+100			1.445		14.75	Agosto 2025 a Origen	Según cartera topografica - Sello	
K 04+100	K 04+110			1.445		14.45	Agosto 2025 a Origen	Según cartera topografica - Sello	
K 04+110	K 04+120			1.385		14.15	Agosto 2025 a Origen	Según cartera topografica - Sello	
K 04+120	K 04+130			1.299		13.42	Agosto 2025 a Origen	Según cartera topografica - Sello	
K 04+130	K 04+140			1.290		12.95	Agosto 2025 a Origen	Según cartera topografica - Sello	
K 04+140	K 04+150			1.291		12.91	Agosto 2025 a Origen	Según cartera topografica - Sello	
K 04+150	K 04+160			1.291		12.91	Agosto 2025 a Origen	Según cartera topografica - Sello	
K 04+160	K 04+170			1.663		14.77	Agosto 2025 a Origen	Según cartera topografica - Sello	
K 04+170	K 04+180			1.190		14.27	Agosto 2025 a Origen	Según cartera topografica - Sello	
K 04+180	K 04+190			1.190		11.90	Agosto 2025 a Origen	Según cartera topografica - Sello	
K 04+190	K 04+200			1.191		11.91	Agosto 2025 a Origen	Según cartera topografica - Sello	
K 04+200	K 04+210			1.191		11.91	Agosto 2025 a Origen	Según cartera topografica - Sello	
K 04+210	K 04+220			1.191		11.91	Agosto 2025 a Origen	Según cartera topografica - Sello	
K 04+220	K 04+230			1.193		11.92	Agosto 2025 a Origen	Según cartera topografica - Sello	
K 04+230	K 04+240			1.635		14.14	Agosto 2025 a Origen	Según cartera topografica - Sello	
K 04+240	K 04+250			1.605		16.20	Agosto 2025 a Origen	Según cartera topografica - Sello	
K 04+250	K 04+260			1.566		15.86	Agosto 2025 a Origen	Según cartera topografica - Sello	
K 04+260	K 04+270			1.519		15.43	Agosto 2025 a Origen	Según cartera topografica - Sello	
K 04+270	K 04+280			1.466		14.93	Agosto 2025 a Origen	Según cartera topografica - Sello	
K 04+280	K 04+290			1.466		14.66	Agosto 2025 a Origen	Según cartera topografica - Sello	
K 04+290	K 04+300			1.690		15.78	Agosto 2025 a Origen	Según cartera topografica - Sello	
K 04+300	K 04+310			1.508		15.99	Agosto 2025 a Origen	Según cartera topografica - Sello	
K 04+310	K 04+320			1.572		15.40	Agosto 2025 a Origen	Según cartera topografica - Sello	
K 04+320	K 04+330			1.644		16.08	Agosto 2025 a Origen	Según cartera topografica - Sello	
K 04+330	K 04+340			1.711		16.78	Agosto 2025 a Origen	Según cartera topografica - Sello	
K 04+340	K 04+350			1.805		17.58	Agosto 2025 a Origen	Según cartera topografica - Sello	
K 04+350	K 04+360			1.826		18.16	Agosto 2025 a Origen	Según cartera topografica - Sello	
K 04+360	K 04+370			1.786		18.06	Agosto 2025 a Origen	Según cartera topografica - Sello	
K 04+370	K 04+380			1.819		18.03	Agosto 2025 a Origen	Según cartera topografica - Sello	
K 04+380	K 04+390			1.818		18.19	Agosto 2025 a Origen	Según cartera topografica - Sello	
K 04+390	K 04+400			1.793		18.06	Agosto 2025 a Origen	Según cartera topografica - Sello	
K 04+400	K 04+410			1.780		17.87	Agosto 2025 a Origen	Según cartera topografica - Sello	
K 04+410	K 04+420			1.770		17.75	Agosto 2025 a Origen	Según cartera topografica - Sello	
K 04+420	K 04+430			1.745		17.58	Agosto 2025 a Origen	Según cartera topografica - Sello	
K 04+430	K 04+440			1.800		17.73	Agosto 2025 a Origen	Según cartera topografica - Sello	
K 04+440	K 04+450			1.887		18.44	Agosto 2025 a Origen	Según cartera topografica - Sello	
K 04+450	K 04+460			1.931		19.09	Agosto 2025 a Origen	Según cartera topografica - Sello	
K 04+460	K 04+470			1.973		19.52	Agosto 2025 a Origen	Según cartera topografica - Sello	
K 04+470	K 04+480			2.120		20.47	Agosto 2025 a Origen	Según cartera topografica - Sello	
K 04+480	K 04+490			2.183		21.52	Agosto 2025 a Origen	Según cartera topografica - Sello	
K 04+490	K 04+500			2.179		21.81	Agosto 2025 a Origen	Según cartera topografica - Sello	
K 04+500	K 04+510			2.351		22.65	Agosto 2025 a Origen	Según cartera topografica - Sello	
K 04+510	K 04+520			2.377		23.64	Agosto 2025 a Origen	Según cartera topografica - Sello	
K 04+520	K 04+530			2.366		23.72	Agosto 2025 a Origen	Según cartera topografica - Sello	
K 04+530	K 04+540			2.351		23.59	Agosto 2025 a Origen	Según cartera topografica - Sello	
K 04+540	K 04+550			2.318		23.35	Agosto 2025 a Origen	Según cartera topografica - Sello	
K 04+550	K 04+560			2.293		23.06	Agosto 2025 a Origen	Según cartera topografica - Sello	
K 04+560	K 04+570			2.301		22.97	Agosto 2025 a Origen	Según cartera topografica - Sello	
K 04+570	K 04+580			2.305		23.03	Agosto 2025 a Origen	Según cartera topografica - Sello	
K 04+580	K 04+590			2.308		23.07	Agosto 2025 a Origen	Según cartera topografica - Sello	
K 04+590	K 04+600			2.322		23.15	Agosto 2025 a Origen	Según cartera topografica - Sello	
K 04+600	K 04+610			2.322		23.22	Agosto 2025 a Origen	Según cartera topografica - Sello	
K 04+610	K 04+620			2.130		22.26	Agosto 2025 a Origen	Según cartera topografica sello	
K 04+620	K 04+630			2.153		21.42	Agosto 2025 a Origen	Según cartera topografica sello	
K 04+630	K 04+640			2.131		21.42	Agosto 2025 a Origen	Según cartera topografica sello	
K 04+640	K 04+650			2.115		21.23	Agosto 2025 a Origen	Según cartera topografica sello	
K 04+650	K 04+660			2.115		21.15	Agosto 2025 a Origen	Según cartera topografica sello	
K 04+660	K 04+670			2.098		21.07	Agosto 2025 a Origen	Según cartera topografica sello	
K 04+670	K 04+680			2.189		21.44	Agosto 2025 a Origen	Según cartera topografica sello	
K 04+680	K 04+690			2.086		21.38	Agosto 2025 a Origen	Según cartera topografica sello	
K 04+690	K 04+700			2.070		20.78	Agosto 2025 a Origen	Según cartera topografica sello	
K 00+000	K 00+010			0.558		5.48	Agosto 2025 a Origen	Según cartera topografica - Sello Retorno 4+200	
K 00+010	K 00+020			0.537		5.48	Agosto 2025 a Origen	Según cartera topografica - Sello Retorno 4+200	
K 00+020	K 00+030			0.666		6.02	Agosto 2025 a Origen	Según cartera topografica - Sello Retorno 4+200	
K 00+030	K 00+040			0.789		7.28	Agosto 2025 a Origen	Según cartera topografica - Sello Retorno 4+200	
K 00+040	K 00+050			1.584		11.87	Agosto 2025 a Origen	Según cartera topografica - Sello Retorno 4+200	
K 00+050	K 00+060			1.733		16.59	Agosto 2025 a Origen	Según cartera topografica - Sello Retorno 4+200	
K 00+060	K 00+070			1.792		17.63	Agosto 2025 a Origen	Según cartera topografica - Sello Retorno 4+200	
K 00+070	K 00+080			1.407		16.00	Agosto 2025 a Origen	Según cartera topografica - Sello Retorno 4+200	
K 00+080	K 00+090			0.859		11.33	Agosto 2025 a Origen	Según cartera topografica - Sello Retorno 4+200	
K 00+090	K 00+100			0.672		7.66	Agosto 2025 a Origen	Según cartera topografica - Sello Retorno 4+200	
K 00+100	K 00+110			0.581		6.27	Agosto 2025 a Origen	Según cartera topografica - Sello Retorno 4+200	
K 00+110	K 00+120			0.555		5.68	Agosto 2025 a Origen	Según cartera topografica - Sello Retorno 4+200	
K 00+120	K 00+130			0.538		5.47	Agosto 2025 a Origen	Según cartera topografica - Sello Retorno 4+200	
K 00+130	K 00+140			0.516		5.27	Agosto 2025 a Origen	Según cartera topografica - Sello Retorno 4+200	
K 00+140	K 00+150			0.576		5.46	Agosto 2025 a Origen	Según cartera topografica - Sello Retorno 4+200	
K 00+150	K 00+160			0.514		5.45	Agosto 2025 a Origen	Según cartera topografica - Sello Retorno 4+200	
K 00+160	K 00+170			0.547		5.31	Agosto 2025 a Origen	Según cartera topografica - Sello Retorno 4+200	
K 00+170	K 00+180			0.579		5.63	Agosto 2025 a Origen	Según cartera topografica - Sello Retorno 4+200	
K 00+180	K 00+190			0.598		5.89	Agosto 2025 a Origen	Según cartera topografica - Sello Retorno 4+200	
K 00+190	K 00+200			0.653		6.26	Agosto 2025 a Origen	Según cartera topografica - Sello Retorno 4+200	
K 00+200	K 00+210			0.657		6.55	Agosto 2025 a Origen	Según cartera topografica - Sello Retorno 4+200	
K 00+210	K 00+220			0.671		6.64	Agosto 2025 a Origen	Según cartera topografica - Sello Retorno 4+200	
K 00+220	K 00+230			0.980		8.26	Agosto 2025 a Origen	Según cartera topografica - Sello Retorno 4+200	
K 00+230	K 00+240			0.740		8.60	Agosto 2025 a Origen	Según cartera topografica - Sello Retorno 4+200	
K 00+240	K 00+250			0.686		7.13	Agosto 2025 a Origen	Según cartera topografica - Sello Retorno 4+200	
K 00+250	K 00+260			0.824		7.55	Agosto 2025 a Origen	Según cartera topografica - Sello Retorno 4+200	
K 00+260	K 00+270			0.889		8.57	Agosto 2025 a Origen	Según cartera topografica - Sello Retorno 4+200	
K 00+270	K 00+280			0.801		8.45	Agosto 2025 a Origen	Según cartera topografica - Sello Retorno 4+200	
K 00+280	K 00+290			0.729		7.65	Agosto 2025 a Origen	Según cartera topografica - Sello Retorno 4+200	
K 00+290	K 00+300			0.651		6.90	Agosto 2025 a Origen	Según cartera topografica - Sello Retorno 4+200	
K 00+300	K 00+310			0.566		6.09	Agosto 2025 a Origen	Según cartera topografica - Sello Retorno 4+200	
K 00+310	K 00+320			0.495		5.31	Agosto 2025 a Origen	Según cartera topografica - Sello Retorno 4+200	
K 00+320	K 00+330			0.506		5.01	Agosto 2025 a Origen	Según cartera topografica - Sello Retorno 4+200	
K 00+330	K 00+340			0.423		4.65	Agosto 2025 a Origen	Según cartera topografica - Sello Retorno 4+200	
K 00+000	K 00+010			0.263		1.32	Agosto 2025 a Origen	Según cartera topografica - Sello Alcantarilla 4+150	
K 00+010	K 00+015			0.263		1.42	Agosto 2025 a Origen	Según cartera topografica - Sello Alcantarilla 4+150	
K 00+015	K 00+020			0.263		1.21	Agosto 2025 a Origen	Según cartera topografica - Sello Alcantarilla 4+150	
K 00+020	K 00+030			0.263		2.63	Agosto 2025 a Origen	Según cartera topografica - Sello Alcantarilla 4+150	
K 00+030	K 00+033			0.263		0.69	Agosto 2025 a Origen	Según cartera topografica - Sello Alcantarilla 4+150	

ITEM		DESCRIPCIÓN				UNIDAD	CANTIDAD ANTERIOR	EN ESTA ACTA	CANTIDAD ACUMULADA
K 00+221		Pedraplén Compacto				M3	96,057.00	4.00	96,061.00
KM INICIAL	KM FINAL	CARRIL	LONGITUD (m)	AREA (m2)	ESPESOR (m)	VOLUMEN (m3)	FECHA	DESCRIPCIÓN	
K 00+033	K 00+040			0.264		1.94	Agosto 2025 a Origen	Según cartera topografica - Sello Alcantarilla 4+150	
K 00+040	K 00+050			0.264		2.64	Agosto 2025 a Origen	Según cartera topografica - Sello Alcantarilla 4+150	
K 00+050	K 00+060			0.265		2.65	Agosto 2025 a Origen	Según cartera topografica - Sello Alcantarilla 4+150	
K 00+060	K 00+070			0.268		2.67	Agosto 2025 a Origen	Según cartera topografica - Sello Alcantarilla 4+150	
K 00+070	K 00+074			0.267		1.16	Agosto 2025 a Origen	Según cartera topografica - Sello Alcantarilla 4+150	
K 00+074	K 00+080			0.268		1.51	Agosto 2025 a Origen	Según cartera topografica - Sello Alcantarilla 4+150	
K 00+080	K 00+087			0.275		1.81	Agosto 2025 a Origen	Según cartera topografica - Sello Alcantarilla 4+150	
K 00+087	K 00+090			0.277		0.92	Agosto 2025 a Origen	Según cartera topografica - Sello Alcantarilla 4+150	
K 00+000	K 00+010			0.842		9.97	Agosto 2025 a Origen	Según cartera topografica -Sello Acceso Glorieta Occidental Calle 8	
K 00+010	K 00+020			0.848		8.45	Agosto 2025 a Origen	Según cartera topografica -Sello Acceso Glorieta Occidental Calle 8	
K 00+020	K 00+030			1.404		11.26	Agosto 2025 a Origen	Según cartera topografica -Sello Acceso Glorieta Occidental Calle 8	
K 00+030	K 00+040			1.425		14.15	Agosto 2025 a Origen	Según cartera topografica -Sello Acceso Glorieta Occidental Calle 8	
K 00+040	K 00+050			1.831		16.28	Agosto 2025 a Origen	Según cartera topografica -Sello Acceso Glorieta Occidental Calle 8	
K 00+050	K 00+060			2.018		19.25	Agosto 2025 a Origen	Según cartera topografica -Sello Acceso Glorieta Occidental Calle 8	
K 00+060	K 00+070			1.724		18.71	Agosto 2025 a Origen	Según cartera topografica -Sello Acceso Glorieta Occidental Calle 8	
K 00+070	K 00+080			1.325		15.25	Agosto 2025 a Origen	Según cartera topografica -Sello Acceso Glorieta Occidental Calle 8	
K 00+080	K 00+090			0.883		11.04	Agosto 2025 a Origen	Según cartera topografica -Sello Acceso Glorieta Occidental Calle 8	
K 00+090	K 00+100			0.610		7.47	Agosto 2025 a Origen	Según cartera topografica -Sello Acceso Glorieta Occidental Calle 8	
K 00+100	K 00+110			0.000		-	Agosto 2025 a Origen	Según cartera topografica -Sello Acceso Glorieta Occidental Calle 8	
K 00+140	K 00+145			0.910		3.34	Agosto 2025 a Origen	Según cartera topografica -Sello Acceso Occidental Glorieta Calle 8	
K 00+145	K 00+150			0.900		4.53	Agosto 2025 a Origen	Según cartera topografica -Sello Acceso Occidental Glorieta Calle 8	
K 00+150	K 00+155			0.900		4.50	Agosto 2025 a Origen	Según cartera topografica -Sello Acceso Occidental Glorieta Calle 8	
K 00+155	K 00+160			0.900		4.50	Agosto 2025 a Origen	Según cartera topografica -Sello Acceso Occidental Glorieta Calle 8	
K 00+160	K 00+165			0.900		4.50	Agosto 2025 a Origen	Según cartera topografica -Sello Acceso Occidental Glorieta Calle 8	
K 00+165	K 00+170			0.599		3.75	Agosto 2025 a Origen	Según cartera topografica -Sello Acceso Occidental Glorieta Calle 8	
K 00+170	K 00+175			0.248		2.12	Agosto 2025 a Origen	Según cartera topografica -Sello Acceso Occidental Glorieta Calle 8	
K 00+070	K 00+080			1.420		14.27	Agosto 2025 a Origen	Según cartera topografica -Sello Acceso Norte Calle 8	
K 00+080	K 00+090			1.339		13.80	Agosto 2025 a Origen	Según cartera topografica -Sello Acceso Norte Calle 8	
K 00+090	K 00+100			1.381		13.60	Agosto 2025 a Origen	Según cartera topografica -Sello Acceso Norte Calle 8	
K 00+100	K 00+110			1.201		12.91	Agosto 2025 a Origen	Según cartera topografica -Sello Acceso Norte Calle 8	
K 00+110	K 00+120			1.132		11.67	Agosto 2025 a Origen	Según cartera topografica -Sello Acceso Norte Calle 8	
K 00+120	K 00+130			1.254		11.93	Agosto 2025 a Origen	Según cartera topografica -Sello Acceso Norte Calle 8	
K 00+130	K 00+140			1.300		12.77	Agosto 2025 a Origen	Según cartera topografica -Sello Acceso Norte Calle 8	
K 00+140	K 00+150			1.335		13.18	Agosto 2025 a Origen	Según cartera topografica -Sello Acceso Norte Calle 8	
K 00+150	K 00+160			1.322		13.29	Agosto 2025 a Origen	Según cartera topografica -Sello Acceso Norte Calle 8	
K 00+160	K 00+170			1.272		12.97	Agosto 2025 a Origen	Según cartera topografica -Sello Acceso Norte Calle 8	
K 00+170	K 00+180			1.371		13.22	Agosto 2025 a Origen	Según cartera topografica -Sello Acceso Norte Calle 8	
K 00+180	K 00+190			1.440		14.06	Agosto 2025 a Origen	Según cartera topografica -Sello Acceso Norte Calle 8	
K 00+190	K 00+200			1.474		14.57	Agosto 2025 a Origen	Según cartera topografica -Sello Acceso Norte Calle 8	
K 00+200	K 00+210			1.555		15.15	Agosto 2025 a Origen	Según cartera topografica -Sello Acceso Norte Calle 8	
K 00+210	K 00+220			1.608		15.82	Agosto 2025 a Origen	Según cartera topografica -Sello Acceso Norte Calle 8	
K 00+220	K 00+230			1.650		16.29	Agosto 2025 a Origen	Según cartera topografica -Sello Acceso Norte Calle 8	
K 00+230	K 00+240			1.680		16.65	Agosto 2025 a Origen	Según cartera topografica -Sello Acceso Norte Calle 8	
K 00+240	K 00+250			1.695		16.88	Agosto 2025 a Origen	Según cartera topografica -Sello Acceso Norte Calle 8	
K 00+250	K 00+260			1.722		17.09	Agosto 2025 a Origen	Según cartera topografica -Sello Acceso Norte Calle 8	
K 00+260	K 00+270			1.744		17.33	Agosto 2025 a Origen	Según cartera topografica -Sello Acceso Norte Calle 8	
K 00+270	K 00+280			1.729		17.37	Agosto 2025 a Origen	Según cartera topografica -Sello Acceso Norte Calle 8	
K 00+280	K 00+290			1.710		17.20	Agosto 2025 a Origen	Según cartera topografica -Sello Acceso Norte Calle 8	
K 00+290	K 00+300			1.713		17.12	Agosto 2025 a Origen	Según cartera topografica -Sello Acceso Norte Calle 8	
K 00+300	K 00+310			1.687		17.00	Agosto 2025 a Origen	Según cartera topografica -Sello Acceso Norte Calle 8	
K 00+310	K 00+320			1.666		16.77	Agosto 2025 a Origen	Según cartera topografica -Sello Acceso Norte Calle 8	
K 00+320	K 00+330			1.611		16.39	Agosto 2025 a Origen	Según cartera topografica -Sello Acceso Norte Calle 8	
K 00+330	K 00+340			1.579		15.95	Agosto 2025 a Origen	Según cartera topografica -Sello Acceso Norte Calle 8	
K 00+340	K 00+350			1.558		15.69	Agosto 2025 a Origen	Según cartera topografica -Sello Acceso Norte Calle 8	
K 00+350	K 00+360			1.558		15.58	Agosto 2025 a Origen	Según cartera topografica -Sello Acceso Norte Calle 8	
K 00+360	K 00+370			1.535		15.47	Agosto 2025 a Origen	Según cartera topografica -Sello Acceso Norte Calle 8	
K 00+370	K 00+380			1.482		15.09	Agosto 2025 a Origen	Según cartera topografica -Sello Acceso Norte Calle 8	
K 00+380	K 00+390			1.438		14.60	Agosto 2025 a Origen	Según cartera topografica -Sello Acceso Norte Calle 8	
K 00+390	K 00+400			1.433		14.36	Agosto 2025 a Origen	Según cartera topografica -Sello Acceso Norte Calle 8	
K 00+400	K 00+410			1.431		14.32	Agosto 2025 a Origen	Según cartera topografica -Sello Acceso Norte Calle 8	
K 00+410	K 00+420			1.403		14.17	Agosto 2025 a Origen	Según cartera topografica -Sello Acceso Norte Calle 8	
K 00+420	K 00+430			1.353		13.78	Agosto 2025 a Origen	Según cartera topografica -Sello Acceso Norte Calle 8	
K 00+430	K 00+440			1.341		13.47	Agosto 2025 a Origen	Según cartera topografica -Sello Acceso Norte Calle 8	
K 00+440	K 00+450			1.375		13.58	Agosto 2025 a Origen	Según cartera topografica -Sello Acceso Norte Calle 8	
K 00+450	K 00+460			1.433		14.04	Agosto 2025 a Origen	Según cartera topografica -Sello Acceso Norte Calle 8	
K 00+460	K 00+470			1.552		14.93	Agosto 2025 a Origen	Según cartera topografica -Sello Acceso Norte Calle 8	
K 00+470	K 00+480			1.701		16.27	Agosto 2025 a Origen	Según cartera topografica -Sello Acceso Norte Calle 8	
K 00+480	K 00+490			2.304		10.01	Agosto 2025 a Origen	Según cartera topografica -Sello Acceso Norte Calle 8	
K 00+140	K 00+150			1.978		19.51	Agosto 2025 a Origen	Según cartera topografica -Sello Acceso sur calle 8	
K 00+150	K 00+160			2.017		19.98	Agosto 2025 a Origen	Según cartera topografica -Sello Acceso sur calle 8	
K 00+160	K 00+170			1.998		20.08	Agosto 2025 a Origen	Según cartera topografica -Sello Acceso sur calle 8	
K 00+170	K 00+180			1.982		19.90	Agosto 2025 a Origen	Según cartera topografica -Sello Acceso sur calle 8	
K 00+180	K 00+190			1.893		19.38	Agosto 2025 a Origen	Según cartera topografica -Sello Acceso sur calle 8	
K 00+190	K 00+200			1.853		18.73	Agosto 2025 a Origen	Según cartera topografica -Sello Acceso sur calle 8	
K 00+200	K 00+210			1.852		18.53	Agosto 2025 a Origen	Según cartera topografica -Sello Acceso sur calle 8	
K 00+210	K 00+220			1.806		18.29	Agosto 2025 a Origen	Según cartera topografica -Sello Acceso sur calle 8	
K 00+220	K 00+230			1.786		17.96	Agosto 2025 a Origen	Según cartera topografica - Sello Acceso Sur Calle 8	
K 00+230	K 00+240			1.738		17.62	Agosto 2025 a Origen	Según cartera topografica - Sello Acceso Sur Calle 8	
K 00+009	K 00+010			0.202		0.22	Agosto 2025 a Origen	Según cartera topografica - Sello Retorno 0+850 Norte	
K 00+010	K 00+020			0.265		2.33	Agosto 2025 a Origen	Según cartera topografica - Sello Retorno 0+850 Norte	
K 00+020	K 00+030			0.272		2.68	Agosto 2025 a Origen	Según cartera topografica - Sello Retorno 0+850 Norte	
K 00+030	K 00+040			0.317		2.94	Agosto 2025 a Origen	Según cartera topografica - Sello Retorno 0+850 Norte	
K 00+040	K 00+050			0.510		4.14	Agosto 2025 a Origen	Según cartera topografica - Sello Retorno 0+850 Norte	
K 00+050	K 00+060			0.974		7.42	Agosto 2025 a Origen	Según cartera topografica - Sello Retorno 0+850 Norte	
K 00+060	K 00+070			1.508		12.41	Agosto 2025 a Origen	Según cartera topografica - Sello Retorno 0+850 Norte	
K 00+070	K 00+080			1.573		15.40	Agosto 2025 a Origen	Según cartera topografica - Sello Retorno 0+850 Norte	
K 00+080	K 00+090			1.297		14.35	Agosto 2025 a Origen	Según cartera topografica - Sello Retorno 0+850 Norte	
K 00+090	K 00+100			0.742		10.20	Agosto 2025 a Origen	Según cartera topografica - Sello Retorno 0+850 Norte	
K 00+100	K 00+110			0.561		6.51	Agosto 2025 a Origen	Según cartera topografica - Sello Retorno 0+850 Norte	
K 00+110	K 00+120			0.662		6.11	Agosto 2025 a Origen	Según cartera topografica - Sello Retorno 0+850 Norte	
K 00+120	K 00+130			0.606		6.34	Agosto 2025 a Origen	Según cartera topografica - Sello Retorno 0+850 Norte	
K 00+130	K 00+140			0.576		5.91	Agosto 2025 a Origen	Según cartera topografica - Sello Retorno 0+850 Norte	
K 00+140	K 00+150			0.575		5.76	Agosto 2025 a Origen	Según cartera topografica - Sello Retorno 0+850 Norte	
K 00+150	K 00+160			0.575		5.75	Agosto 2025 a Origen	Según cartera topografica - Sello Retorno 0+850 Norte	
K 00+160	K 00+170			0.575		5.75	Agosto 2025 a Origen	Según cartera topografica - Sello Retorno 0+850 Norte	
K 00+170	K 00+180			0.575		5.75	Agosto 2025 a Origen	Según cartera topografica - Sello Retorno 0+850 Norte	
K 00+180	K 00+190			0.575		5.75	Agosto 2025 a Origen	Según cartera topografica - Sello Retorno 0+850 Norte	
K 00+190	K 00+200			0.575		5.75	Agosto 2025 a Origen	Según cartera topografica - Sello Retorno 0+850 Norte	
K 00+200	K 00+210			0.575		5.75	Agosto 2025 a Origen	Según cartera topografica - Sello Retorno 0+850 Norte	
K 00+210	K 00+220			0.576		5.75	Agosto 2025 a Origen	Según cartera topografica - Sello Retorno 0+850 Norte	
K 00+220	K 00+230			0.576		5.76	Agosto 2025 a Origen	Según cartera topografica - Sello Retorno 0+850 Norte	
K 00+230	K 00+240			0.544		5.60	Agosto 2025 a Origen	Según cartera topografica - Sello Retorno 0+850 Norte	
K 00+240	K 00+250			0.454		4.99	Agosto 2025 a Origen	Según cartera topografica - Sello Retorno 0+850 Norte	
K 00+250	K 00+260			0.392		4.23	Agosto 2025 a Origen	Según cartera topografica - Sello Retorno 0+850 Norte	
K 00+260	K 00+270			0.340		3.66	Agosto 2025 a Origen	Según cartera topografica - Sello Retorno 0+850 Norte	
K 00+270	K 00+280			0.296		3.18	Agosto 2025 a Origen	Según cartera topografica - Sello Retorno 0+850 Norte	
K 00+280	K 00+290			0.263		2.80	Agosto 2025 a Origen	Según cartera topografica - Sello Retorno 0+850 Norte	
K 00+290	K 00+300			0.222		2.43	Agosto 2025 a Origen	Según cartera topografica - Sello Retorno 0+850 Norte	
K 00+300	K 00+310			0.183		2.03	Agosto 2025 a Origen	Según cartera topografica - Sello Retorno 0+850 Norte	
K 00+310	K 00+320			0.143		1.63	Agosto 2025 a Origen	Según cartera topografica - Sello Retorno 0+850 Norte	
K 00+320	K 00+321			0.000		0.07	Agosto 2025 a Origen	Según cartera topografica - Sello Retorno 0+850 Norte	

ITEM		DESCRIPCIÓN				UNIDAD	CANTIDAD ANTERIOR	EN ESTA ACTA	CANTIDAD ACUMULADA
K 00+221		Pedraplén Compacto				M3	96,057.00	4.00	96,061.00
KM INICIAL	KM FINAL	CARRIL	LONGITUD (m)	AREA (m2)	ESPESOR (m)	VOLUMEN (m3)	FECHA	DESCRIPCIÓN	
K 00+000	K 00+010			0.277		2.43	Agosto 2025 a Origen	Según cartera topografica - Sello Retorno 0+850 Sur	
K 00+010	K 00+020			0.337		3.07	Agosto 2025 a Origen	Según cartera topografica - Sello Retorno 0+850 Sur	
K 00+020	K 00+030			0.402		3.69	Agosto 2025 a Origen	Según cartera topografica - Sello Retorno 0+850 Sur	
K 00+030	K 00+040			0.463		4.32	Agosto 2025 a Origen	Según cartera topografica - Sello Retorno 0+850 Sur	
K 00+040	K 00+050			0.588		5.25	Agosto 2025 a Origen	Según cartera topografica - Sello Retorno 0+850 Sur	
K 00+050	K 00+060			0.558		5.73	Agosto 2025 a Origen	Según cartera topografica - Sello Retorno 0+850 Sur	
K 00+060	K 00+070			0.563		5.61	Agosto 2025 a Origen	Según cartera topografica - Sello Retorno 0+850 Sur	
K 00+070	K 00+080			0.561		5.62	Agosto 2025 a Origen	Según cartera topografica - Sello Retorno 0+850 Sur	
K 00+080	K 00+090			0.562		5.62	Agosto 2025 a Origen	Según cartera topografica - Sello Retorno 0+850 Sur	
K 00+090	K 00+100			0.564		5.63	Agosto 2025 a Origen	Según cartera topografica - Sello Retorno 0+850 Sur	
K 00+100	K 00+110			0.598		5.81	Agosto 2025 a Origen	Según cartera topografica - Sello Retorno 0+850 Sur	
K 00+110	K 00+120			0.681		6.40	Agosto 2025 a Origen	Según cartera topografica - Sello Retorno 0+850 Sur	
K 00+120	K 00+130			0.800		7.41	Agosto 2025 a Origen	Según cartera topografica - Sello Retorno 0+850 Sur	
K 00+130	K 00+140			1.201		10.01	Agosto 2025 a Origen	Según cartera topografica - Sello Retorno 0+850 Sur	
K 00+140	K 00+150			1.404		13.03	Agosto 2025 a Origen	Según cartera topografica - Sello Retorno 0+850 Sur	
K 00+150	K 00+160			1.679		15.42	Agosto 2025 a Origen	Según cartera topografica - Sello Retorno 0+850 Sur	
K 00+160	K 00+170			1.610		16.45	Agosto 2025 a Origen	Según cartera topografica - Sello Retorno 0+850 Sur	
K 00+170	K 00+180			1.339		14.74	Agosto 2025 a Origen	Según cartera topografica - Sello Retorno 0+850 Sur	
K 00+180	K 00+190			0.697		10.18	Agosto 2025 a Origen	Según cartera topografica - Sello Retorno 0+850 Sur	
K 00+190	K 00+200			0.475		5.86	Agosto 2025 a Origen	Según cartera topografica - Sello Retorno 0+850 Sur	
K 00+200	K 00+210			0.411		4.43	Agosto 2025 a Origen	Según cartera topografica - Sello Retorno 0+850 Sur	
K 00+210	K 00+220			0.407		4.09	Agosto 2025 a Origen	Según cartera topografica - Sello Retorno 0+850 Sur	
K 00+220	K 00+230			0.399		4.03	Agosto 2025 a Origen	Según cartera topografica - Sello Retorno 0+850 Sur	
K 00+230	K 00+240			0.336		3.68	Agosto 2025 a Origen	Según cartera topografica - Sello Retorno 0+850 Sur	
K 00+240	K 00+250			0.269		3.03	Agosto 2025 a Origen	Según cartera topografica - Sello Retorno 0+850 Sur	
K 00+250	K 00+260			0.352		3.11	Agosto 2025 a Origen	Según cartera topografica - Sello Retorno 0+850 Sur	
K 00+260	K 00+270			0.287		3.20	Agosto 2025 a Origen	Según cartera topografica - Sello Retorno 0+850 Sur	
K 00+270	K 00+280			0.227		2.57	Agosto 2025 a Origen	Según cartera topografica - Sello Retorno 0+850 Sur	
K 00+000	K 00+010			0.748		7.64	Agosto 2025 a Origen	Según cartera topografica - Sello Norte acceso calle 8	
K 00+010	K 00+020			0.807		7.78	Agosto 2025 a Origen	Según cartera topografica - Sello Norte acceso calle 8	
K 00+020	K 00+030			0.661		7.34	Agosto 2025 a Origen	Según cartera topografica - Sello Norte acceso calle 8	
K 00+030	K 00+040			0.551		6.06	Agosto 2025 a Origen	Según cartera topografica - Sello Norte acceso calle 8	
K 00+040	K 00+050			0.467		5.09	Agosto 2025 a Origen	Según cartera topografica - Sello Norte acceso calle 8	
K 00+050	K 00+060			0.351		4.09	Agosto 2025 a Origen	Según cartera topografica - Sello Norte acceso calle 8	
K 00+060	K 00+070			0.268		3.09	Agosto 2025 a Origen	Según cartera topografica - Sello Norte acceso calle 8	
K 00+070	K 00+080			0.110		1.89	Agosto 2025 a Origen	Según cartera topografica - Sello Norte acceso calle 8	
K 00+080	K 00+090			0.072		0.91	Agosto 2025 a Origen	Según cartera topografica - Sello Norte acceso calle 8	
K 00+090	K 00+100			0.064		0.68	Agosto 2025 a Origen	Según cartera topografica - Sello Norte acceso calle 8	
K 00+100	K 00+110			0.081		0.73	Agosto 2025 a Origen	Según cartera topografica - Sello Norte acceso calle 8	
K 00+000	K 00+010			1.095		5.48	Agosto 2025 a Origen	Según cartera topografica - Sello Obra Hidraulica 1 K0+600	
K 00+010	K 00+020			1.171		11.33	Agosto 2025 a Origen	Según cartera topografica - Sello Obra Hidraulica 1 K0+600	
K 00+020	K 00+030			1.173		11.72	Agosto 2025 a Origen	Según cartera topografica - Sello Obra Hidraulica 1 K0+600	
K 00+030	K 00+040			1.161		11.67	Agosto 2025 a Origen	Según cartera topografica - Sello Obra Hidraulica 1 K0+600	
K 00+040	K 00+050					2.59	Agosto 2025 a Origen	Según cartera topografica - Sello Obra Hidraulica 1 K0+600	
k00+000	k00+005			0.90		4.50	Agosto 2025 a Origen	Según carteras topografia - Construcción vía Glorieta calle 8 - tubería aguas lluvias PZ 2 a PZ 3	
k00+005	k00+010			0.90		4.50	Agosto 2025 a Origen	Según carteras topografia - Construcción vía Glorieta calle 8 - tubería aguas lluvias PZ 2 a PZ 3	
k00+010	k00+015			0.90		4.50	Agosto 2025 a Origen	Según carteras topografia - Construcción vía Glorieta calle 8 - tubería aguas lluvias PZ 2 a PZ 3	
k00+015	k00+020			0.34		3.11	Agosto 2025 a Origen	Según carteras topografia - Construcción vía Glorieta calle 8 - tubería aguas lluvias PZ 2 a PZ 3	
K1+508	K1+508	E	8.00	3.00	0.60	14.40	10/01/2023	Construccion obra No. 10	
3+930	3+960		30.00	8.40	0.50	126.00	mar-22	Fallos entre el 15 al 22 de marzo 2022- Acta 10	
						560.06		Fallos Enero 2022	
						997.75		Obras Enero 2022	
						683.00		Fallos Febrero 2022	
						468.50		Obras Febrero 2022	
						497.59		Fallos Marzo 2022	
						318.35		Obras Marzo 2022	
						752.35		Obras Abril 2022	
K 03+310	K 03+330		20.00	8.00	0.80	128.00		Fallo Julio 2022	
K 00+400	K 00+410		10.00	5.00	0.40	20.00		Fallos septiembre 2022	
K 00+760	K 00+765		5.00	5.00	0.50	12.50	20/01/2023	Fallo Enero 2023	
K 00+260	K 00+300		40.00	10.00	0.70	280.00	9/09/2022	Fallos Septiembre Conectante sur ave colombiana	
K 00+310	K 00+320		10.00	8.00	0.60	48.00	13/09/2022	Fallos Septiembre Conectante sur ave colombiana	
K 01+130	K 01+145		15.00	10.00	0.80	120.00	8/11/2022	Fallos Noviembre Conectante sur ave colombiana	
K 01+490	K 01+510		20.00	6.00	0.15	18.00	25/11/2022	Fallos Noviembre Conectante sur ave colombiana	
K 01+490	K 01+510		20.00	6.00	0.60	72.00	25/11/2022	Fallos Noviembre Conectante sur ave colombiana	
K3+675	K3+675	E				16.19	21/05/2022	Construccion Obra no. 28 según cartera topografica	
K3+829	K3+829	E	6.000	10.500	1.000	63.00	3/05/2022	Construccion Obra No.29 (aleta)	
K4+75	K4+75	E	5.000	10.000	1.200	60.00	4/05/2022	Construccion Obra No.31 (aleta)	
K3+892	K3+892	E	5.200	10.900	1.200	68.02	3/05/2022	Construccion Obra No.30 (aleta)	
K1+069	K1+069	E	18.500	4.500	1.000	83.25	10/05/2022	Construccion Obra No.6	
K1+069	K1+069	E	4.700	11.000	1.000	51.70	10/05/2022	Construccion Obra No.6	
K1+120	K1+120	E	4.000	7.600	1.000	30.40	23/05/2022	Construccion Obra no. 7	
K1+120	K1+120	E	22.000	2.400	1.000	52.80	23/05/2022	Construccion Obra no. 7	
K4+354	K4+354	E	2.400	45.000	1.320	142.56	4/05/2022	Construccion Obra No.32	
K3+395	K3+395	E	25.000	2.800	1.300	91.00	6/05/2022	Construccion Obra No.24	
K3+568	K3+568	E	26.000	3.000	1.000	78.00	9/05/2022	Construccion Obra No.26	
K3+476	K3+476	E	24.000	2.400	1.000	57.60	11/05/2022	Construccion Obra No.25	
K5+894	K5+894	E	3.750	1.600	0.500	3.00	16/05/2022	Construccion Obra no. 45	
K5+96	K5+96	E				25.43	16/05/2022	Construccion Obra no. 37 según cartera topografica	
K5+218	K5+218	E	9.000	1.500	0.500	6.75	16/05/2022	Construccion Obra no. 39 (aletas)	
K4+951	K4+951	E				25.43	24/05/2022	Construccion Obra no. 36 según cartera topografica	
K0+127	K0+127	E	9.000	1.500	0.500	6.75	6/05/2022	Construccion Obra No.54 (Aletas)	
K5+637	K5+637	E	9.000	3.000	0.500	13.50	28/04/2022	Construccion Obra No. 43 Aleta	
K5+289	K5+289	E	2.000	1.600	0.500	1.60	24/05/2022	Construcción obra No. 40	
K5+289	K5+289	E	18.000	2.200	0.950	37.62	27/04/2022	Construccion obra No. 40 tramo 3	
K5+289	K5+289	E	9.000	3.000	1.200	32.40	28/04/2022	Construccion obra No. 40 Aleta	
K5+637	K5+637	E	2.500	1.500	0.800	3.00	29/04/2022	Construccion Obra No. 40 (caja encole retorno tramo 3)	
K5+289	K5+289	E	2.500	1.500	0.800	3.00	30/04/2022	Construccion Obra No. 40 (caja encole retorno tramo 3 k5+320)	
K0+956	K0+956	E	3.500	13.000	1.000	45.50	25/05/2022	Construccion Obra no. 4 (aletas).	
K2+14	K2+14	E	7.000	3.500	0.900	22.05	17/05/2022	Construccion Obra no. 14 (cuerpo módulo 6 y7)	
K2+14	K2+14	E	10.000	4.950	0.900	44.55	17/05/2022	Construccion Obra no. 14 (cuerpo módulo 8 y 9 calzada existente)	
K2+14	K2+14	E	3.500	12.000	0.900	37.80	17/05/2022	Construccion Obra no. 14 (aletas-calzada existente)	
K2+14	K2+14	E	4.000	9.000	0.900	32.40	17/05/2022	Construccion Obra no. 14 (Aletas)	
K3+476	K3+476	E	3.000	10.500	0.800	25.20	17/05/2022	Construccion Obra no. 25 (Aletas)	
K6+123	K6+123	E	9.000	1.500	0.500	6.75	17/05/2022	Construccion Obra no. 47 (aletas)	
K6+17	K6+17	E	3.000	4.500	0.550	7.43	18/05/2022	Construccion Obra no. 46	
K5+96	K5+96	E	2.300	1.600	0.500	1.84	17/05/2022	Construccion Obra no. 37 (caja)	
K5+218	K5+218	E	1.600	2.500	0.500	2.00	19/05/2022	Construccion Obra no. 39 (caja)	
K4+951	K4+951	E	9.000	1.500	1.200	16.20	16/05/2022	Construccion Obra no. 36 (aletas)	
K4+951	K4+951	E	37.500	4.600	0.500	86.25		Construccion Obra no. 8	
K 00+857	K 00+857	E	24.00	1.50	0.60	21.60	15/03/2023	Construccion Obra No. 3 (complementaria Retorno norte norte)	
K5+577	K5+577	E	3.60	8.00	1.00	28.80	24/02/2022	constrruccion obra 41/ aletas	
K6+0	K6+7.5	E	7.50	4.20	0.10	3.15	7/09/2022	Construcción vía - Aleta obra 46 - sello	
K0+950	K0+953	E	3.00	21.00	0.60	37.80	23/11/2022	Construccion vía - a obra 4	
K5+218	K5+218	E	9.00	1.50	0.50	6.75	13/12/2022	Construccion obra No. 39 (Enrrocado)	
K4+951	K4+951	E	9.00	1.50	0.50	6.75	28/11/2022	Construccion Obra no. 36	
K4+354	K4+354	E	9.00	1.50	0.50	6.75	17/01/2023	Construccion Obra No. 32 (Para ciclopeo)	
K4+475	K4+475	E	9.00	1.20	0.50	5.40	26/11/2022	Construccion Obra No. 32A	
K4+751	K4+751	E	23.00	10.50	0.50	120.75	25/04/2023	Cruce de cogua k 0+130 a k0+155	
K4+765	K4+765	E	12.50	1.50	0.50	9.38	24/04/2023	Construcción obra No. 35	

ITEM		DESCRIPCIÓN				UNIDAD	CANTIDAD ANTERIOR	EN ESTA ACTA	CANTIDAD ACUMULADA
K 00+221		Pedraplén Compacto				M3	96,057.00	4.00	96,061.00
KM INICIAL	KM FINAL	CARRIL	LONGITUD (m)	AREA (m2)	ESPESOR (m)	VOLUMEN (m3)	FECHA	DESCRIPCIÓN	
K0+857	K0+857	E	4.50	10.00	1.00	45.00	13/04/2023	Construccion Obra No. 3 (aletas)	
K0+240	K0+250	E	11.60	11.30	0.50	65.54	4/04/2023	Construcción via - desvio calle 8	
K0+240	K0+250	E	13.00	6.00	0.50	39.00	15/04/2023	Construccion isleta ave colombiana desvio calle 8 Traslado de redes	
K2+750	K2+750	E	6.00	3.00	1.50	27.00	17/04/2023	Construcción onra No. 19 (En zona de gaviones)	
K0+760	K0+760	E	19.00	1.20	0.70	15.96	3/04/2023	Construccion obra No. 2	
K0+760	K0+760	E	5.00	4.00	0.80	16.00	12/04/2023	Construcción obra No. 2 Aletas	
K0+760	K0+760	E	6.00	2.50	1.00	15.00	15/04/2023	Construcción obra No. 2 Atraque	
K4+750	K4+750	E	43.00	9.00	0.30	116.10	25/10/2022	.Cruce Cogua - Mantenimiento	
K4+750	K4+750	E	27.00	9.00	0.30	72.90	24/10/2022	Cruce Cogua - mantenimiento.	
K4+750	K4+750	E	22.00	9.00	0.30	59.40	22/10/2022	Cruce Cogua - arreglo pozo	
K2+750	K2+755.4	E	5.40	2.40	0.10	1.30	24/05/2023	Tapahuecos sobre calle 8	
K2+413	K2+413	E	3.50	9.00	0.80	25.20	8/05/2023	Construcción obra No. 16 (encole)	
K2+413	K2+413	E	0.80	6.30	0.40	2.02	19/05/2023	Construccion obra 16 (llenos cabezal)	
K0+600	K0+600	E	4.50	10.00	2.00	90.00	17/05/2023	Construccion Box Portachuelo (Cabezal)	
K2+612	K2+612	E	5.00	9.00	0.15	6.75	2/06/2023	Construcción obra No. 17 (cabezal-sello)	
K2+612	K2+612	E	5.00	9.00	1.50	67.50	2/06/2023	Construcción obra No. 17 (cabezal)	
K0+760	K0+760	E	4.25	2.50	1.00	10.63	18/04/2023	Construcción obra No. 2 (atraque)	
K4+564	K4+564	E	5.50	3.10	1.00	17.05	17/02/2022	construccion obra No.33	
K4+349	K4+349	E	9.00	2.40	0.80	17.28	24/03/2022	construccion obra No.32	
K4+354	K4+354	E	35.00	2.40	0.15	12.60	25/03/2022	Construcción Obra No. 32	
K1+658	K1+658	E	4.80	6.70	0.30	9.65	6/04/2022	construccion obra No. 11 *encole*	
K1+658	K1+658	E	1.60	2.80	0.80	3.58	6/04/2022	construccion obra No. 11 descole	
K5+289	K5+289	E	13.40	2.40	0.50	16.08	23/04/2022	Construccion obra 40	
K2+14	K2+14	E	34.00	3.50	1.05	124.95	25/04/2022	Construccion obra No.14	
K2+14	K2+14	E	24.00	3.50	0.12	10.08	26/04/2022	Construccion obra 14-sello	
K2+14	K2+14	E	4.00	3.50	0.12	1.68	28/04/2022	Construccion obra 14	
K2+138	K2+138	E	15.00	3.70	0.12	6.66	18/05/2022	Construccion Obra no. 15-sello (Aletas)	
K2+14	K2+14	E	6.30	3.50	0.12	2.65	18/05/2022	Construccion Obra no. 14-sello (módulo 8 y 9)	
K1+28	K1+28	E	20.00	2.00	0.90	36.00	23/05/2022	Construccion Obra no. 5	
K1+299	K1+299	E	23.00	4.60	0.10	10.58	24/05/2022	Construccion obra No. 8-sello	
K5+289	K5+289	E	2.00	1.60	0.50	1.60	24/05/2022	Construcción obra No. 40	
K1+28	K1+28	E	3.90	10.50	0.10	4.10	1/06/2022	Construccion Obra No. 5 (Aletas)-sello	
K1+28	K1+28	E	3.90	10.50	0.90	36.86	1/06/2022	Construccion Obra No. 5 (Aletas)	
K3+282	K3+282	E	28.00	3.00	1.40	117.60	14/06/2022	Construccion obra No. 23	
K1+299	K1+299	E	25.00	2.00	0.10	5.00	2/07/2022	Construccion obra 18-sello	
K2+612	K2+612	E	30.00	2.40	1.05	75.60	11/07/2022	Construccion obra No. 17	
K2+612	K2+612	E	3.60	10.00	0.12	4.32	15/07/2022	Construccion obra No. 17	
K2+694	K2+694	E	3.90	9.90	0.12	4.63	15/07/2022	Construccion obra No. 18	
K2+694	K2+694	E	3.90	9.90	1.05	40.54	15/07/2022	Construccion obra No. 18	
K3+136	K3+136	E	30.00	1.80	0.10	5.40	18/07/2022	Construccion obra No. 21-SELLO	
K3+136	K3+136	E	30.00	1.80	1.00	54.00	18/07/2022	Construccion obra No. 21	
K2+977	K2+977	E	30.00	1.80	0.80	43.20	19/07/2022	Construcción obra 20	
K2+977	K2+977	E	30.00	1.80	0.10	5.40	19/07/2022	Construcción obra 20	
K4+686	K4+686	E	3.50	10.00	0.10	3.50	21/07/2022	Construcción obra 34-sello (Cabezal)	
K4+686	K4+686	E	3.50	10.00	0.50	17.50	21/07/2022	Construcción obra 34 (Cabezal)	
K0+956	K0+956	E	10.00	3.60	0.12	4.32	5/08/2022	Construcción obra No. 4-sello	
K1+69	K1+69	E	24.00	4.00	0.15	14.40	18/08/2022	Construcción obra No. 6 - sello	
K1+28	K1+28	E	25.50	2.50	0.10	6.38	23/08/2022	Construcción obra No. 5 - sello	
K4+354	K4+354	I	2.00	1.60	0.50	1.60	26/09/2022	Construcción obra 32 (caja)	
K2+413	K2+413	E	35.00	4.60	1.00	161.00	29/09/2022	Construccion obra No. 16	
K3+220	K3+220	E	25.00	2.40	0.80	48.00	4/10/2022	Construccion Obra No. 22	
K2+413	K2+413	E	13.00	4.00	0.15	7.80	3/11/2022	Construcción obra No. 16 - sello	
K2+413	K2+413	E	6.00	4.00	1.60	38.40	3/11/2022	Construccion obra No. 16	
K3+220	K3+220	E	2.00	1.50	0.50	1.50	24/11/2022	Construccion obra No. 22 - cuerpo box	
K3+220	K3+220	E	2.50	1.50	0.50	1.88	24/11/2022	Construccion obra No. 22 - caja Occidental	
K3+136	K3+136	I	2.10	1.50	0.50	1.58	9/12/2022	Construccion obra No. 21 (Caja occidental)	
K2+977	K2+977	I	2.50	1.50	0.50	1.88	9/12/2022	Construccion obra No. 20 (Caja occidental) - cantera La Resaca	
K3+220	K3+220	I	1.80	1.50	0.50	1.35	9/12/2022	Construccion obra No. 22 (Caja central)	
K5+218	K5+218	E	9.00	1.50	0.50	6.75	13/12/2022	Construccion obra No. 39 (Piedra pegada)	
K3+282	K3+282	E	2.35	1.60	0.50	1.88	13/12/2022	Construccion obra No. 23 (Caja occidental)	
K3+220	K3+220	E	1.80	1.50	0.50	1.35	13/12/2022	Construccion obra No. 22 (Caja Oriental)	
K1+508	K1+508	E	16.00	3.00	0.80	38.40	4/01/2023	Construccion obra No. 10	
K1+508	K1+508	E	16.00	3.00	0.15	7.20	5/01/2023	Construccion obra No. 10	
K1+508	K1+508	E	8.00	3.00	0.60	14.40	10/01/2023	Construccion obra No. 10	
K1+508	K1+508	E	7.00	3.00	0.10	2.10	10/01/2023	Construccion obra No. 10 -sello	
K3+395	K3+395	E	9.00	1.50	0.50	6.75	16/01/2023	Construccion obra No. 32A Descole	
K3+568	K3+568	E	9.00	1.50	0.50	6.75	18/01/2023	Construccion Obra No. 26 (Para cabezal)	
K5+577	K5+577	E	22.40	6.60	0.10	14.78	13/12/2021	construccion obra No.41 Sello Cuerpo	
K4+475	K4+475	E	21.00	2.80	0.70	41.16	18/02/2022	construccion obrar 32A	
K5+577	K5+577	E	7.00	5.00	0.50	17.50	8/04/2022	construcción obra No.41 Aleta 2	
K3+395	K3+395	E	3.50	4.75	0.10	1.66	27/05/2022	Construccion obra No. 24 (aletas)-sello	
K3+395	K3+395	E	3.50	4.75	0.80	13.30	27/05/2022	Construccion obra No. 24 (aletas)	
k06+125	k06+125	E	13.20	1.80	1.10	26.14	21/07/2022	Construcción obra 52 (Cabezal)	
K5+894	K5+894	I	7.00	1.50	0.50	5.25	6/12/2022	Construcción Obra No. 45 (Tubería para acceso)	
K3+220	K3+220	E	75.00	2.80	1.00	210.00	3/10/2022	Construccion tramo longitudinal entre O22 y O23	
K4+765	K4+765	E	1.80	1.60	1.20	3.46	14/09/2023	Construcción obra No. 35	
K0+0	K0+30	E	30.00	8.00	0.30	72.00	17/08/2023	Construcción Desvio centro en glorieta	
K0+50	K0+70	E	70.00	6.00	0.30	126.00	14/08/2023	Construcción Desvio oriental (Barandillas - Ubaté) - k00+000- k00+070	
K2+750	K2+750	E	5.90	2.20	0.80	10.38	13/10/2023	Dado F Rampa 1	
K2+750	K2+750	E	6.00	2.20	0.30	3.96	25/10/2023	Construcción Puente peatonal Dado H Rampa 1	
K2+750	K2+750	E	2.00	2.00	0.30	1.20	25/10/2023	Construcción Puente peatonal Dado I Pila 1	
K2+0	K2+0	E	16.50	3.20	0.25	13.20	21/02/2024	Construccion cruce San Gabriel (gaviones)	
K0+40	K0+55	E	15.00	4.00	0.50	30.00	28/02/2024	Construccion conectante nor-oriental glorieta Ave Colombiana fallo	
k02+750	k02+750	E	2.50	2.50	1.00	6.25	17/07/2024	Construccion puente peatonal - pila 2 -APP-29640	
k02+000	k02+000	D	4.30	1.50	0.50	3.23	4/10/2024	Construccion via - para gaviones San Gabriel calzada existente (04oct) -APP-41361	
k02+750	k02+750	E	2.50	2.50	0.50	3.13	30/10/2024	Construccion caja 8 Glorieta ave colombiana -APP-43873	
k02+750	k02+750	E	10.20	3.50	1.50	53.55	14/02/2025	Construcción obra No. 19 - muro salida arco metálico 7/feb -APP-55946	
k02+750	k02+750	E	7.00	5.00	1.00	35.00	31/01/2025	Construcción obra No. 19 - para muro de contención 31/enero -APP-55141	
k02+750	k02+750	E	7.85	3.10	0.11	2.68	19/03/2025	Urbanismo ramapa 1 - piedra pegada bajo puente -APP-60685	
k02+750	k02+750	E	5.58	3.10	0.11	1.90	19/03/2025	Urbanismo rampa 1 - piedra pegada bajo puente -APP-60689	
k02+750	k02+750	I	6.30	3.10	0.21	4.10	18/03/2025	Piedra pegada bajo el puente-Rampa 1 (Ejecutado el 17 de marzo 2025) -APP-60526	
k02+750	k02+750	E	7.10	3.10	0.11	2.42	18/03/2025	Urbanismo Rampa 1 - Bajo puente piedra pegada -APP-60669	
k02+750	k02+750	E	60.80	0.50	1.00	30.40	10/03/2025	Construccion obra No. 19 - aletas Susagua 10/marzo -APP-59457	
k02+750	k02+750	E	5.50	4.10	0.50	11.28	5/03/2025	Construccion urbanismo - costado norte rampa 1 Paño 8F -APP-58524	
k02+750	k02+750	E	13.00	2.15	2.00	55.90	4/03/2025	Construccion obra No. 19 - relleno muro de contención entre portico 2 y descole acceso mantenimiento (empalme)Susagua -APP-58502	
k02+750	k02+750	E	3.00	3.00	0.11	0.95	23/04/2025	Urbanismo rampa 1 - piedra pegada bajo puente -APP-64755	
k00+100	k00+130	D	21.00	2.00	0.50	21.00	24/04/2025	Rajón Paradero conectante occidental. -APP-64829	
k02+750	k02+750	E	7.80	3.00	0.08	1.87	30/04/2025	Construcción urbanismo - piedra pegada bajo puente rampa 1 Paño 930/abril -APP-66449	
k02+750	k02+750	D	2.50	2.50	0.50	3.13	5/05/2025	Pedraplén para gaviones salida arco metálico cortado oriental -APP-66126	
k02+750	k02+750	E	28.00	3.07	0.09	7.74	23/07/2025	Urbanismo rampa 2 - piedra pegada -APP-77730	
k02+750	k02+750	E	15.00	3.07	0.09	4.14	24/07/2025	Urbanismo rampa 2 - piedra pegada -APP-77734	
45A05						46.00	Agosto 2023.	Bacheo - conformación de fresado Agosto 2023 - Acta No 27	
45A05						149.00	Septiembre 2023.	Bacheo Mejoramiento - Septiembre 2023 - Acta No 28	
45A05						32.00	Octubre 2023.	Bacheo Mejoramiento - Octubre 2023 - Acta No 29	
45ACND						47.00	Marzo 2024.	Bacheo Mejoramiento - Marzo 2024 - Acta No 34	
45A04						90.00	Abril 2024.	Bacheo Mejoramiento - Abril 2024 - Acta No 35	
45A05						31.00	Abril 2024.	Bacheo Mejoramiento - Abril 2024 - Acta No 35	
45A05						15.00	Octubre 2024.	Bacheo Mejoramiento - Octubre 2024 - Acta No 41	
						- 95,111.11	Julio 2025 a origen	Acumulado acta 50 Julio 2025- Ruta 45ACND	
					SUBTOTAL	4.21			
						VOLUMEN PARA PAGO		4.21	
						APROXIMACIÓN S/ ESPECIFICACIÓN		-0.21	
						VOLUMEN TOTAL PARA PAGO :		4.00	m^3

ING. LUIS FELIPE MORENO BRAVO
ING. RESIDENTE DE OBRA
Matrícula No: 25202-05870 CND

RUBEN DARIO GUTIERREZ CERVANTES
ING. RESIDENTE INTERVENTORIA
Matrícula No. 68202-28198

INVIAS | MHC S.A.S CONSORCIO VIAL MHC 063

F-635 A

CONTRATO DE OBRA: 989 DE 2021 **PREACTA N.º :** 51

RUTA: RUTA 45A04 **FECHA:** 26-jul-2025 a 25-ago-2025

CONTRATISTA : CONSORCIO VIAL MHC 063

CONTRATO DE INTERVENTORÍA No : 971 DE 2021 **INTERVENTOR:** CONSORCIO ICEACSA-TPF

ITEM	DESCRIPCIÓN	UNIDAD	CANTIDAD ANTERIOR	EN ESTA ACTA	CANTIDAD ACUMULADA
K 00+221	Pedraplén Compacto	M3	96,057.00	397.00	96,454.00

KM INICIAL	KM FINAL	CARRIL	LONGITUD (m)	AREA (m2)	ESPESOR (m)	VOLUMEN (m3)	FECHA	DESCRIPCIÓN
K 44+160	K 44+165			5.374		26.58	Agosto 2025 a Origen	Según cartera topografica Casa Blanca -Ubate
K 44+165	K 44+170			6.354		29.32	Agosto 2025 a Origen	Según cartera topografica Casa Blanca -Ubate
K 44+170	K 44+175			5.761		30.29	Agosto 2025 a Origen	Según cartera topografica Casa Blanca -Ubate
K 44+175	K 44+180			4.998		26.90	Agosto 2025 a Origen	Según cartera topografica Casa Blanca -Ubate
K 44+180	K 44+185			5.554		26.38	Agosto 2025 a Origen	Según cartera topografica Casa Blanca -Ubate
K 44+185	K 44+190			5.003		26.39	Agosto 2025 a Origen	Según cartera topografica Casa Blanca -Ubate
K 44+190	K 44+200			4.898		49.51	Agosto 2025 a Origen	Según cartera topografica Casa Blanca -Ubate
K 44+200	K 44+205			5.096		24.99	Agosto 2025 a Origen	Según cartera topografica Casa Blanca -Ubate
K 44+330	K 44+340			0.500		-	Agosto 2025 a Origen	Según cartera topografica Casa Blanca -Ubate
K 44+340	K 44+350			0.500		5.00	Agosto 2025 a Origen	Según cartera topografica Casa Blanca -Ubate
K 44+350	K 44+360			0.500		5.00	Agosto 2025 a Origen	Según cartera topografica Casa Blanca -Ubate
K 44+360	K 44+365			11.258		29.40	Agosto 2025 a Origen	Según cartera topografica Casa Blanca -Ubate
K 44+365	K 44+370			12.260		58.80	Agosto 2025 a Origen	Según cartera topografica Casa Blanca -Ubate
K 44+370	K 44+375			15.974		70.59	Agosto 2025 a Origen	Según cartera topografica Casa Blanca -Ubate
K 44+375	K 44+380			18.704		86.70	Agosto 2025 a Origen	Según cartera topografica Casa Blanca -Ubate
K 44+380	K 44+385			18.946		94.13	Agosto 2025 a Origen	Según cartera topografica Casa Blanca -Ubate
K 44+385	K 44+390			17.057		90.01	Agosto 2025 a Origen	Según cartera topografica Casa Blanca -Ubate
K 44+390	K 44+394			5.626		45.37	Agosto 2025 a Origen	Según cartera topografica Casa Blanca -Ubate
K 44+394	K 44+396			5.730		11.36	Agosto 2025 a Origen	Según cartera topografica Casa Blanca -Ubate
K 44+396	K 44+398			5.819		11.55	Agosto 2025 a Origen	Según cartera topografica Casa Blanca -Ubate
K 44+398	K 44+400			12.627		18.45	Agosto 2025 a Origen	Según cartera topografica Casa Blanca -Ubate
K 44+400	K 44+402			4.528		17.16	Agosto 2025 a Origen	Según cartera topografica Casa Blanca -Ubate
K 44+402	K 44+404			6.073		10.60	Agosto 2025 a Origen	Según cartera topografica Casa Blanca -Ubate
K 44+404	K 44+406			6.543		12.62	Agosto 2025 a Origen	Según cartera topografica Casa Blanca -Ubate
K 44+406	K 44+408			6.233		12.78	Agosto 2025 a Origen	Según cartera topografica Casa Blanca -Ubate
K 44+408	K 44+410			5.970		12.20	Agosto 2025 a Origen	Según cartera topografica Casa Blanca -Ubate
K 44+410	K 44+412			8.891		14.86	Agosto 2025 a Origen	Según cartera topografica Casa Blanca -Ubate
K 00+006	K 00+008			17.579		22.52	Agosto 2025 a Origen	Según carteras topografia - Obra hidraulica 31 Km 44+180 Casa Blanca -Ubate
K 00+008	K 00+010			17.270		34.85	Agosto 2025 a Origen	Según carteras topografia - Obra hidraulica 31 Km 44+180 Casa Blanca -Ubate
K 00+010	K 00+012			16.799		34.07	Agosto 2025 a Origen	Según carteras topografia - Obra hidraulica 31 Km 44+180 Casa Blanca -Ubate
K 00+012	K 00+014			3.015		19.81	Agosto 2025 a Origen	Según carteras topografia - Obra hidraulica 31 Km 44+180 Casa Blanca -Ubate
K 00+014	K 00+016			2.862		5.88	Agosto 2025 a Origen	Según carteras topografia - Obra hidraulica 31 Km 44+180 Casa Blanca -Ubate
K 00+016	K 00+018			2.711		5.57	Agosto 2025 a Origen	Según carteras topografia - Obra hidraulica 31 Km 44+180 Casa Blanca -Ubate
K 00+018	K 00+020			2.576		5.29	Agosto 2025 a Origen	Según carteras topografia - Obra hidraulica 31 Km 44+180 Casa Blanca -Ubate
K 00+020	K 00+022			2.457		5.03	Agosto 2025 a Origen	Según carteras topografia - Obra hidraulica 31 Km 44+180 Casa Blanca -Ubate
K 00+022	K 00+024			2.313		4.77	Agosto 2025 a Origen	Según carteras topografia - Obra hidraulica 31 Km 44+180 Casa Blanca -Ubate
K 00+024	K 00+026			2.202		4.52	Agosto 2025 a Origen	Según carteras topografia - Obra hidraulica 31 Km 44+180 Casa Blanca -Ubate
K 00+026	K 00+028			2.070		4.27	Agosto 2025 a Origen	Según carteras topografia - Obra hidraulica 31 Km 44+180 Casa Blanca -Ubate
K 44+390	K 44+394			4.600		-	Agosto 2025 a Origen	Según carteras topografia -Muro de contencion S25 Km 44 Casa Blanca -Ubate Modulo 1
K 44+394	K 44+396			4.600		9.20	Agosto 2025 a Origen	Según carteras topografia -Muro de contencion S25 Km 44 Casa Blanca -Ubate Modulo 1
K 44+396	K 44+398			4.600		9.20	Agosto 2025 a Origen	Según carteras topografia -Muro de contencion S25 Km 44 Casa Blanca -Ubate Modulo 1
K 44+398	K 44+400			6.100		10.70	Agosto 2025 a Origen	Según carteras topografia -Muro de contencion S25 Km 44 Casa Blanca -Ubate Modulo 1
K 44+400	K 44+402			0.000		-	Agosto 2025 a Origen	Según carteras topografia -Muro de contencion S25 Km 44 Casa Blanca -Ubate Modulo 2
K 44+402	K 44+404			0.000		-	Agosto 2025 a Origen	Según carteras topografia -Muro de contencion S25 Km 44 Casa Blanca -Ubate Modulo 2
K 44+404	K 44+406			0.000		-	Agosto 2025 a Origen	Según carteras topografia -Muro de contencion S25 Km 44 Casa Blanca -Ubate Modulo 2
K 44+406	K 44+408			0.000		-	Agosto 2025 a Origen	Según carteras topografia -Muro de contencion S25 Km 44 Casa Blanca -Ubate Modulo 3
K 44+408	K 44+410			0.000		-	Agosto 2025 a Origen	Según carteras topografia -Muro de contencion S25 Km 44 Casa Blanca -Ubate Modulo 3
K 44+410	K 44+412			0.000		-	Agosto 2025 a Origen	Según carteras topografia -Muro de contencion S25 Km 44 Casa Blanca -Ubate Modulo 3
K 44+412	K 44+414			0.000		-	Agosto 2025 a Origen	Según carteras topografia -Muro de contencion S25 Km 44 Casa Blanca -Ubate Modulo 4
K 44+414	K 44+416			0.000		-	Agosto 2025 a Origen	Según carteras topografia -Muro de contencion S25 Km 44 Casa Blanca -Ubate Modulo 4
K 44+416	K 44+418			0.000		-	Agosto 2025 a Origen	Según carteras topografia -Muro de contencion S25 Km 44 Casa Blanca -Ubate Modulo 4
K 44+418	K 44+420			0.000		-	Agosto 2025 a Origen	Según carteras topografia -Muro de contencion S25 Km 44 Casa Blanca -Ubate Modulo 5
K 44+420	K 44+422			0.000		-	Agosto 2025 a Origen	Según carteras topografia -Muro de contencion S25 Km 44 Casa Blanca -Ubate Modulo 5
K 44+422	K 44+424			0.000		-	Agosto 2025 a Origen	Según carteras topografia -Muro de contencion S25 Km 44 Casa Blanca -Ubate Modulo 5
K 44+424	K 44+426			0.245		-	Agosto 2025 a Origen	Según carteras topografia -Muro de contencion S25 Km 44 Casa Blanca -Ubate Modulo 6
K 44+426	K 44+428			0.245		0.49	Agosto 2025 a Origen	Según carteras topografia -Muro de contencion S25 Km 44 Casa Blanca -Ubate Modulo 6
K 44+428	K 44+430			0.245		0.49	Agosto 2025 a Origen	Según carteras topografia -Muro de contencion S25 Km 44 Casa Blanca -Ubate Modulo 6
K 44+430	K 44+432			0.245		0.49	Agosto 2025 a Origen	Según carteras topografia -Muro de contencion S25 Km 44 Casa Blanca -Ubate Modulo 7
K 44+432	K 44+434			0.245		0.49	Agosto 2025 a Origen	Según carteras topografia -Muro de contencion S25 Km 44 Casa Blanca -Ubate Modulo 7
K 44+434	K 44+436			0.245		0.49	Agosto 2025 a Origen	Según carteras topografia -Muro de contencion S25 Km 44 Casa Blanca -Ubate Modulo 7
K 44+436	K 44+438			0.200		0.45	Agosto 2025 a Origen	Según carteras topografia -Muro de contencion S25 Km 44 Casa Blanca -Ubate Modulo 8
K 44+438	K 44+440			0.200		0.40	Agosto 2025 a Origen	Según carteras topografia -Muro de contencion S25 Km 44 Casa Blanca -Ubate Modulo 8
K 44+440	K 44+442			0.200		0.40	Agosto 2025 a Origen	Según carteras topografia -Muro de contencion S25 Km 44 Casa Blanca -Ubate Modulo 8
K 00+010	K 00+012			10.195		18.24	Agosto 2025 a Origen	Según cartera topografica Retorno K44+400 Zipa - Zipa Casa Blanca -Ubate
K 00+012	K 00+014			11.039		21.23	Agosto 2025 a Origen	Según cartera topografica Retorno K44+400 Zipa - Zipa Casa Blanca -Ubate
K 00+014	K 00+016			10.910		21.95	Agosto 2025 a Origen	Según cartera topografica Retorno K44+400 Zipa - Zipa Casa Blanca -Ubate
K 00+016	K 00+018			10.483		21.39	Agosto 2025 a Origen	Según cartera topografica Retorno K44+400 Zipa - Zipa Casa Blanca -Ubate
K 00+018	K 00+020			10.597		21.08	Agosto 2025 a Origen	Según cartera topografica Retorno K44+400 Zipa - Zipa Casa Blanca -Ubate
K 00+020	K 00+022			14.937		25.53	Agosto 2025 a Origen	Según cartera topografica Retorno K44+400 Zipa - Zipa Casa Blanca -Ubate
K 00+022	K 00+024			19.826		34.76	Agosto 2025 a Origen	Según cartera topografica Retorno K44+400 Zipa - Zipa Casa Blanca -Ubate
K 00+024	K 00+026			23.208		43.03	Agosto 2025 a Origen	Según cartera topografica Retorno K44+400 Zipa - Zipa Casa Blanca -Ubate
K 00+026	K 00+028			25.896		49.10	Agosto 2025 a Origen	Según cartera topografica Retorno K44+400 Zipa - Zipa Casa Blanca -Ubate
K 00+028	K 00+030			11.770		37.67	Agosto 2025 a Origen	Según cartera topografica Retorno K44+400 Zipa - Zipa Casa Blanca -Ubate
K 00+030	K 00+032			2.255		14.03	Agosto 2025 a Origen	Según cartera topografica Retorno K44+400 Zipa - Zipa Casa Blanca -Ubate
K 00+032	K 00+034			2.208		4.46	Agosto 2025 a Origen	Según cartera topografica Retorno K44+400 Zipa - Zipa Casa Blanca -Ubate
K 00+034	K 00+036			2.329		4.54	Agosto 2025 a Origen	Según cartera topografica Retorno K44+400 Zipa - Zipa Casa Blanca -Ubate
						- 945.89	Julio 2025 a Enero de 2025	Acumulado acta 50 Julio 2025- Ruta 45A04 Carteras
					SUBTOTAL	**397.39**		

VOLUMEN PARA PAGO	397.39	
APROXIMACIÓN S/ ESPECIFICACIÓN	**-0.39**	
VOLUMEN TOTAL PARA PAGO :	**397.00**	**m³**

ING. LUIS FELIPE MORENO BRAVO
ING. RESIDENTE DE OBRA
Matricula No: 25202-05870 CND

RUBEN DARIO GUTIERREZ CERVANTES
ING. RESIDENTE INTERVENTORIA
Matrícula No. 68202-28198

INVIAS INSTITUTO NACIONAL DE VIAS | MHC S.A.S CONSORCIO VIAL MHC 063

F-635 A

CONTRATO DE OBRA: 989 DE 2021 **PREACTA N.º :** 51

RUTA: RUTA 45ACND **FECHA:** 26-jul-2025 a 25-ago-2025

CONTRATISTA : CONSORCIO VIAL MHC 063

CONTRATO DE INTERVENTORÍA No : 971 DE 2021 **INTERVENTOR:** CONSORCIO ICEACSA-TPF

ITEM	DESCRIPCIÓN	UNIDAD	CANTIDAD ANTERIOR	EN ESTA ACTA	CANTIDAD ACUMULADA
221.1P	Material para pedraplén	M3	124,643.30	5.00	124,648.30

KM INICIAL	KM FINAL	CARRIL	LONGITUD (m)	ARE (m²)	ESPESOR (m)	VOLUMEN (m3)	FECHA	DESCRIPCIÓN
K 00+480	K 00+490			10.132		65.86	Agosto 2025 a Origen	Según cartera topografica
K 00+490	K 00+500			10.146		131.81	Agosto 2025 a Origen	Según cartera topografica
K 00+500	K 00+510			6.660		109.24	Agosto 2025 a Origen	Según cartera topografica
K 00+510	K 00+520			15.128		141.62	Agosto 2025 a Origen	Según cartera topografica
K 00+520	K 00+530			15.766		200.81	Agosto 2025 a Origen	Según cartera topografica
K 00+530	K 00+540			13.520		190.36	Agosto 2025 a Origen	Según cartera topografica
K 00+540	K 00+550			13.339		174.58	Agosto 2025 a Origen	Según cartera topografica
K 00+550	K 00+560			13.252		172.84	Agosto 2025 a Origen	Según cartera topografica
K 00+560	K 00+570			12.344		166.37	Agosto 2025 a Origen	Según cartera topografica
K 00+570	K 00+580			8.097		132.87	Agosto 2025 a Origen	Según cartera topografica
K 00+580	K 00+590			23.286		203.99	Agosto 2025 a Origen	Según cartera topografica
K 00+590	K 00+600			16.987		261.77	Agosto 2025 a Origen	Según cartera topografica
K 00+600	K 00+610			8.839		167.87	Agosto 2025 a Origen	Según cartera topografica
K 00+610	K 00+620			25.833		225.37	Agosto 2025 a Origen	Según cartera topografica
K 00+620	K 00+630			21.081		304.94	Agosto 2025 a Origen	Según cartera topografica
K 00+630	K 00+640			21.095		274.14	Agosto 2025 a Origen	Según cartera topografica
K 00+640	K 00+650			21.603		277.54	Agosto 2025 a Origen	Según cartera topografica
K 00+650	K 00+660			21.091		277.51	Agosto 2025 a Origen	Según cartera topografica
K 00+660	K 00+670			21.161		274.64	Agosto 2025 a Origen	Según cartera topografica
K 00+670	K 00+680			21.123		274.85	Agosto 2025 a Origen	Según cartera topografica
K 00+680	K 00+690			32.916		351.25	Agosto 2025 a Origen	Según cartera topografica
K 00+690	K 00+700			9.357		274.77	Agosto 2025 a Origen	Según cartera topografica
K 00+700	K 00+710			6.940		105.93	Agosto 2025 a Origen	Según cartera topografica
K 00+710	K 00+720			7.004		90.64	Agosto 2025 a Origen	Según cartera topografica
K 00+720	K 00+730			6.964		90.79	Agosto 2025 a Origen	Según cartera topografica
K 00+730	K 00+740			6.820		89.60	Agosto 2025 a Origen	Según cartera topografica
K 00+740	K 00+750			6.463		86.34	Agosto 2025 a Origen	Según cartera topografica
K 00+750	K 00+760			6.611		84.98	Agosto 2025 a Origen	Según cartera topografica
K 00+760	K 00+770			6.211		83.34	Agosto 2025 a Origen	Según cartera topografica
K 00+770	K 00+780			7.072		86.34	Agosto 2025 a Origen	Según cartera topografica
K 00+780	K 00+790			6.523		88.37	Agosto 2025 a Origen	Según cartera topografica
K 00+790	K 00+800			6.607		85.35	Agosto 2025 a Origen	Según cartera topografica
K 00+800	K 00+810			6.333		84.11	Agosto 2025 a Origen	Según cartera topografica
K 00+810	K 00+820			6.680		84.58	Agosto 2025 a Origen	Según cartera topografica
K 00+820	K 00+830			6.464		85.44	Agosto 2025 a Origen	Según cartera topografica
K 00+830	K 00+840			8.513		97.35	Agosto 2025 a Origen	Según cartera topografica
K 00+840	K 00+850			8.918		113.30	Agosto 2025 a Origen	Según cartera topografica
K 00+850	K 00+860			10.479		126.08	Agosto 2025 a Origen	Según cartera topografica
K 00+860	K 00+870			10.129		133.95	Agosto 2025 a Origen	Según cartera topografica
K 00+870	K 00+880			9.588		128.16	Agosto 2025 a Origen	Según cartera topografica
K 00+880	K 00+890			9.478		123.93	Agosto 2025 a Origen	Según cartera topografica
K 00+890	K 00+900			9.886		125.87	Agosto 2025 a Origen	Según cartera topografica
K 00+900	K 00+910			10.309		131.27	Agosto 2025 a Origen	Según cartera topografica
K 00+910	K 00+920			10.688		136.48	Agosto 2025 a Origen	Según cartera topografica
						-		
K 00+920	K 00+930			16.672		177.84	Agosto 2025 a Origen	Según cartera topografica
K 00+930	K 00+940			12.029		186.56	Agosto 2025 a Origen	Según cartera topografica
K 00+940	K 00+950			11.821		155.03	Agosto 2025 a Origen	Según cartera topografica
K 00+950	K 00+960			11.548		151.90	Agosto 2025 a Origen	Según cartera topografica
K 00+960	K 00+970			10.737		144.85	Agosto 2025 a Origen	Según cartera topografica
K 00+970	K 00+980			10.550		138.37	Agosto 2025 a Origen	Según cartera topografica
K 00+980	K 00+990			10.383		136.06	Agosto 2025 a Origen	Según cartera topografica
K 00+990	K 01+000			10.221		133.93	Agosto 2025 a Origen	Según cartera topografica
K 01+000	K 01+010			10.070		131.89	Agosto 2025 a Origen	Según cartera topografica
K 01+010	K 01+020			9.732		128.71	Agosto 2025 a Origen	Según cartera topografica
K 01+020	K 01+030			10.124		129.06	Agosto 2025 a Origen	Según cartera topografica
K 01+030	K 01+040			9.680		128.73	Agosto 2025 a Origen	Según cartera topografica
K 01+040	K 01+050			9.331		123.57	Agosto 2025 a Origen	Según cartera topografica
K 01+050	K 01+060			10.055		126.01	Agosto 2025 a Origen	Según cartera topografica
K 01+060	K 01+070			11.062		137.26	Agosto 2025 a Origen	Según cartera topografica
K 01+070	K 01+080			9.727		135.13	Agosto 2025 a Origen	Según cartera topografica
K 01+080	K 01+090			9.400		124.33	Agosto 2025 a Origen	Según cartera topografica
K 01+090	K 01+100			9.621		123.64	Agosto 2025 a Origen	Según cartera topografica
K 01+100	K 01+110			9.446		123.94	Agosto 2025 a Origen	Según cartera topografica
K 01+110	K 01+120			9.582		123.68	Agosto 2025 a Origen	Según cartera topografica
K 01+120	K 01+130			9.664		125.10	Agosto 2025 a Origen	Según cartera topografica
K 01+130	K 01+140			9.467		124.35	Agosto 2025 a Origen	Según cartera topografica
K 01+140	K 01+150			9.339		122.24	Agosto 2025 a Origen	Según cartera topografica
K 01+150	K 01+160			9.195		120.47	Agosto 2025 a Origen	Según cartera topografica
K 01+160	K 01+170			9.159		119.30	Agosto 2025 a Origen	Según cartera topografica
K 01+170	K 01+180			9.316		120.09	Agosto 2025 a Origen	Según cartera topografica
K 01+180	K 01+190			9.333		121.22	Agosto 2025 a Origen	Según cartera topografica
K 01+190	K 01+200			9.258		120.84	Agosto 2025 a Origen	Según cartera topografica
K 01+200	K 01+210			9.300		120.63	Agosto 2025 a Origen	Según cartera topografica
K 01+210	K 01+220			9.484		122.10	Agosto 2025 a Origen	Según cartera topografica
K 01+220	K 01+230			9.523		123.55	Agosto 2025 a Origen	Según cartera topografica
K 01+230	K 01+240			9.474		123.48	Agosto 2025 a Origen	Según cartera topografica
K 01+240	K 01+250			9.617		124.09	Agosto 2025 a Origen	Según cartera topografica
K 01+250	K 01+260			9.711		125.63	Agosto 2025 a Origen	Según cartera topografica
K 01+260	K 01+270			9.817		126.93	Agosto 2025 a Origen	Según cartera topografica
K 01+270	K 01+280			9.292		124.21	Agosto 2025 a Origen	Según cartera topografica
K 01+280	K 01+290			9.224		120.35	Agosto 2025 a Origen	Según cartera topografica
K 01+290	K 01+300			11.029		131.64	Agosto 2025 a Origen	Según cartera topografica
K 01+300	K 01+310			8.390		126.22	Agosto 2025 a Origen	Según cartera topografica
K 01+310	K 01+320			8.885		112.29	Agosto 2025 a Origen	Según cartera topografica
K 01+320	K 01+330			9.808		121.50	Agosto 2025 a Origen	Según cartera topografica

ITEM		DESCRIPCIÓN				UNIDAD	CANTIDAD ANTERIOR	EN ESTA ACTA	CANTIDAD ACUMULADA
221.1P		Material para pedraplén				M3	124,643.30	5.00	124,648.30
KM INICIAL	KM FINAL	CARRIL	LONGITUD (m)	ARE (m^2)	ESPESOR (m)	VOLUMEN (m3)	FECHA	DESCRIPCIÓN	
K 01+330	K 01+340			9.069		122.70	Agosto 2025 a Origen	Según cartera topografica	
K 01+340	K 01+350			10.226		125.42	Agosto 2025 a Origen	Según cartera topografica	
K 01+350	K 01+360			8.485		121.62	Agosto 2025 a Origen	Según cartera topografica	
K 01+360	K 01+370			8.405		109.79	Agosto 2025 a Origen	Según cartera topografica	
K 01+370	K 01+380			8.846		112.13	Agosto 2025 a Origen	Según cartera topografica	
K 01+380	K 01+390			8.713		114.13	Agosto 2025 a Origen	Según cartera topografica	
K 01+390	K 01+400			8.402		111.25	Agosto 2025 a Origen	Según cartera topografica	
K 01+400	K 01+410			8.902		112.48	Agosto 2025 a Origen	Según cartera topografica	
K 01+410	K 01+420			8.268		111.61	Agosto 2025 a Origen	Según cartera topografica	
K 01+420	K 01+430			9.577		115.99	Agosto 2025 a Origen	Según cartera topografica	
K 01+430	K 01+440			7.979		114.11	Agosto 2025 a Origen	Según cartera topografica	
K 01+440	K 01+450			7.965		103.64	Agosto 2025 a Origen	Según cartera topografica	
K 01+450	K 01+460			0.000		51.77	Agosto 2025 a Origen	Según cartera topografica	
K 01+460	K 01+470			0.000		-	Agosto 2025 a Origen	Según cartera topografica	
K 01+470	K 01+480			9.683		62.94	Agosto 2025 a Origen	Según cartera topografica	
K 01+480	K 01+490			8.444		117.83	Agosto 2025 a Origen	Según cartera topografica	
K 01+490	K 01+500			8.506		110.18	Agosto 2025 a Origen	Según cartera topografica	
K 01+500	K 01+510			8.406		109.93	Agosto 2025 a Origen	Según cartera topografica	
K 01+510	K 01+520			8.210		108.00	Agosto 2025 a Origen	Según cartera topografica	
K 01+520	K 01+530			8.116		106.12	Agosto 2025 a Origen	Según cartera topografica	
K 01+530	K 01+540			7.889		104.03	Agosto 2025 a Origen	Según cartera topografica	
K 01+540	K 01+550			8.913		109.21	Agosto 2025 a Origen	Según cartera topografica	
K 01+550	K 01+560			8.965		116.21	Agosto 2025 a Origen	Según cartera topografica	
K 01+560	K 01+570			9.715		121.42	Agosto 2025 a Origen	Según cartera topografica	
K 01+570	K 01+580			9.604		125.57	Agosto 2025 a Origen	Según cartera topografica	
K 01+580	K 01+590			9.663		125.24	Agosto 2025 a Origen	Según cartera topografica	
K 01+590	K 01+600			9.765		126.28	Agosto 2025 a Origen	Según cartera topografica	
K 01+600	K 01+610			9.988		128.39	Agosto 2025 a Origen	Según cartera topografica	
K 01+610	K 01+620			10.078		130.43	Agosto 2025 a Origen	Según cartera topografica	
K 01+620	K 01+630			10.051		130.84	Agosto 2025 a Origen	Según cartera topografica	
K 01+630	K 01+640			10.175		131.47	Agosto 2025 a Origen	Según cartera topografica	
K 01+640	K 01+650			9.839		130.09	Agosto 2025 a Origen	Según cartera topografica	
K 01+650	K 01+660			9.381		124.93	Agosto 2025 a Origen	Según cartera topografica	
K 01+660	K 01+670			9.238		121.02	Agosto 2025 a Origen	Según cartera topografica	
K 01+670	K 01+680			8.986		118.46	Agosto 2025 a Origen	Según cartera topografica	
K 01+680	K 01+690			9.165		117.98	Agosto 2025 a Origen	Según cartera topografica	
K 01+690	K 01+700			9.051		118.40	Agosto 2025 a Origen	Según cartera topografica	
K 01+700	K 01+710			9.056		117.70	Agosto 2025 a Origen	Según cartera topografica	
K 01+710	K 01+720			9.365		119.74	Agosto 2025 a Origen	Según cartera topografica	
K 01+720	K 01+730			9.454		122.32	Agosto 2025 a Origen	Según cartera topografica	
K 01+730	K 01+740			9.556		123.57	Agosto 2025 a Origen	Según cartera topografica	
K 01+740	K 01+750			9.816		125.92	Agosto 2025 a Origen	Según cartera topografica	
K 01+750	K 01+760			29.401		254.91	Agosto 2025 a Origen	Según cartera topografica	
K 01+760	K 01+770			10.633		260.22	Agosto 2025 a Origen	Según cartera topografica	
K 01+770	K 01+780			17.621		183.65	Agosto 2025 a Origen	Según cartera topografica	
K 01+780	K 01+790			11.059		186.42	Agosto 2025 a Origen	Según cartera topografica	
K 01+790	K 01+800			11.119		144.16	Agosto 2025 a Origen	Según cartera topografica	
K 01+800	K 01+810			11.152		144.76	Agosto 2025 a Origen	Según cartera topografica	
K 01+810	K 01+820			19.492		199.19	Agosto 2025 a Origen	Según cartera topografica	
K 01+820	K 01+830			20.152		257.69	Agosto 2025 a Origen	Según cartera topografica	
K 01+830	K 01+840			18.639		252.14	Agosto 2025 a Origen	Según cartera topografica	
						-			
K 01+840	K 01+850			17.258		233.33	Agosto 2025 a Origen	Según cartera topografica	
K 01+850	K 01+860			14.671		207.54	Agosto 2025 a Origen	Según cartera topografica	
K 01+860	K 01+870			10.646		164.56	Agosto 2025 a Origen	Según cartera topografica	
K 01+870	K 01+880			10.810		139.46	Agosto 2025 a Origen	Según cartera topografica	
K 01+880	K 01+890			10.534		138.74	Agosto 2025 a Origen	Según cartera topografica	
K 01+890	K 01+900			10.354		135.77	Agosto 2025 a Origen	Según cartera topografica	
K 01+900	K 01+910			10.069		132.75	Agosto 2025 a Origen	Según cartera topografica	
K 01+910	K 01+920			10.133		131.31	Agosto 2025 a Origen	Según cartera topografica	
K 01+920	K 01+930			9.790		129.50	Agosto 2025 a Origen	Según cartera topografica	
K 01+930	K 01+940			9.339		124.34	Agosto 2025 a Origen	Según cartera topografica	
K 01+940	K 01+950			9.328		121.34	Agosto 2025 a Origen	Según cartera topografica	
K 01+950	K 01+960			10.253		127.28	Agosto 2025 a Origen	Según cartera topografica	
K 01+960	K 01+970			11.349		140.41	Agosto 2025 a Origen	Según cartera topografica	
K 01+970	K 01+980			15.431		174.07	Agosto 2025 a Origen	Según cartera topografica	
K 01+980	K 01+990			14.907		197.20	Agosto 2025 a Origen	Según cartera topografica	
K 01+990	K 02+000			0.000		96.90	Agosto 2025 a Origen	Según cartera topografica	
K 02+000	K 02+010			8.849		57.52	Agosto 2025 a Origen	Según cartera topografica	
K 02+010	K 02+020			9.497		119.25	Agosto 2025 a Origen	Según cartera topografica	
K 02+020	K 02+030			12.001		139.74	Agosto 2025 a Origen	Según cartera topografica	
K 02+030	K 02+040			11.903		155.38	Agosto 2025 a Origen	Según cartera topografica	
K 02+040	K 02+050			11.306		150.86	Agosto 2025 a Origen	Según cartera topografica	
K 02+050	K 02+060			11.285		146.84	Agosto 2025 a Origen	Según cartera topografica	
K 02+060	K 02+070			11.138		145.75	Agosto 2025 a Origen	Según cartera topografica	
K 02+070	K 02+080			11.035		144.12	Agosto 2025 a Origen	Según cartera topografica	
K 02+080	K 02+090			10.744		141.56	Agosto 2025 a Origen	Según cartera topografica	
K 02+090	K 02+100			10.887		140.60	Agosto 2025 a Origen	Según cartera topografica	
K 02+100	K 02+110			10.983		142.16	Agosto 2025 a Origen	Según cartera topografica	
K 02+110	K 02+120			11.328		145.02	Agosto 2025 a Origen	Según cartera topografica	
K 02+120	K 02+130			10.990		145.07	Agosto 2025 a Origen	Según cartera topografica	
K 02+130	K 02+140			27.877		252.64	Agosto 2025 a Origen	Según cartera topografica	
K 02+140	K 02+150			29.098		370.34	Agosto 2025 a Origen	Según cartera topografica	
K 02+150	K 02+160			28.323		373.24	Agosto 2025 a Origen	Según cartera topografica	
K 02+160	K 02+170			28.140		367.01	Agosto 2025 a Origen	Según cartera topografica	
K 02+170	K 02+180			10.901		253.77	Agosto 2025 a Origen	Según cartera topografica	
K 02+180	K 02+190			10.307		137.85	Agosto 2025 a Origen	Según cartera topografica	
K 02+190	K 02+200			9.748		130.36	Agosto 2025 a Origen	Según cartera topografica	
K 02+200	K 02+210			9.285		123.71	Agosto 2025 a Origen	Según cartera topografica	
K 02+210	K 02+220			8.822		117.70	Agosto 2025 a Origen	Según cartera topografica	
K 02+220	K 02+230			8.572		113.06	Agosto 2025 a Origen	Según cartera topografica	
K 02+230	K 02+240			8.376		110.16	Agosto 2025 a Origen	Según cartera topografica	
K 02+240	K 02+250			9.106		113.63	Agosto 2025 a Origen	Según cartera topografica	
K 02+250	K 02+260			9.106		118.38	Agosto 2025 a Origen	Según cartera topografica	
						-			

ITEM		DESCRIPCIÓN				UNIDAD	CANTIDAD ANTERIOR	EN ESTA ACTA	CANTIDAD ACUMULADA
221.1P		Material para pedraplén				M3	124,643.30	5.00	124,648.30
KM INICIAL	KM FINAL	CARRIL	LONGITUD (m)	ARE (m^2)	ESPESOR (m)	VOLUMEN (m3)	FECHA	DESCRIPCIÓN	
K 03+290	K 03+300			9.831		63.90	Agosto 2025 a Origen	Según cartera topografica	
K 03+300	K 03+310			9.489		125.58	Agosto 2025 a Origen	Según cartera topografica	
K 03+310	K 03+320			10.095		127.30	Agosto 2025 a Origen	Según cartera topografica	
K 03+320	K 03+330			10.100		131.27	Agosto 2025 a Origen	Según cartera topografica	
K 03+330	K 03+340			10.548		134.21	Agosto 2025 a Origen	Según cartera topografica	
K 03+340	K 03+350			10.251		135.19	Agosto 2025 a Origen	Según cartera topografica	
K 03+350	K 03+360			9.893		130.94	Agosto 2025 a Origen	Según cartera topografica	
K 03+360	K 03+370			9.806		128.04	Agosto 2025 a Origen	Según cartera topografica	
K 03+370	K 03+380			9.663		126.55	Agosto 2025 a Origen	Según cartera topografica	
K 03+380	K 03+390			9.494		124.52	Agosto 2025 a Origen	Según cartera topografica	
K 03+390	K 03+400			10.436		129.55	Agosto 2025 a Origen	Según cartera topografica	
K 03+400	K 03+410			9.704		130.91	Agosto 2025 a Origen	Según cartera topografica	
K 03+410	K 03+420			9.930		127.62	Agosto 2025 a Origen	Según cartera topografica	
K 03+420	K 03+430			9.604		126.97	Agosto 2025 a Origen	Según cartera topografica	
K 03+430	K 03+440			9.825		126.29	Agosto 2025 a Origen	Según cartera topografica	
K 03+440	K 03+450			10.272		130.63	Agosto 2025 a Origen	Según cartera topografica	
K 03+450	K 03+460			10.418		134.49	Agosto 2025 a Origen	Según cartera topografica	
K 03+460	K 03+470			10.612		136.70	Agosto 2025 a Origen	Según cartera topografica	
K 03+470	K 03+480			10.650		138.20	Agosto 2025 a Origen	Según cartera topografica	
K 03+480	K 03+490			10.642		138.40	Agosto 2025 a Origen	Según cartera topografica	
K 03+490	K 03+500			9.342		129.90	Agosto 2025 a Origen	Según cartera topografica	
K 03+500	K 03+510			10.733		130.49	Agosto 2025 a Origen	Según cartera topografica	
K 03+510	K 03+520			10.743		139.59	Agosto 2025 a Origen	Según cartera topografica	
K 03+520	K 03+530			10.856		140.39	Agosto 2025 a Origen	Según cartera topografica	
K 03+530	K 03+540			10.897		141.39	Agosto 2025 a Origen	Según cartera topografica	
K 03+540	K 03+550			10.890		141.62	Agosto 2025 a Origen	Según cartera topografica	
K 03+550	K 03+560			11.325		144.40	Agosto 2025 a Origen	Según cartera topografica	
K 03+560	K 03+570			11.607		149.06	Agosto 2025 a Origen	Según cartera topografica	
K 03+570	K 03+580			12.039		153.70	Agosto 2025 a Origen	Según cartera topografica	
K 03+580	K 03+590			12.112		156.98	Agosto 2025 a Origen	Según cartera topografica	
K 03+590	K 03+600			16.961		188.97	Agosto 2025 a Origen	Según cartera topografica	
K 03+600	K 03+610			12.079		188.76	Agosto 2025 a Origen	Según cartera topografica	
K 03+610	K 03+620			12.259		158.20	Agosto 2025 a Origen	Según cartera topografica	
K 03+620	K 03+630			11.928		157.22	Agosto 2025 a Origen	Según cartera topografica	
K 03+630	K 03+640			13.851		167.56	Agosto 2025 a Origen	Según cartera topografica	
K 03+640	K 03+650			12.228		169.51	Agosto 2025 a Origen	Según cartera topografica	
K 03+650	K 03+660			12.179		158.65	Agosto 2025 a Origen	Según cartera topografica	
K 03+660	K 03+670			12.155		158.17	Agosto 2025 a Origen	Según cartera topografica	
K 03+670	K 03+680			13.117		164.27	Agosto 2025 a Origen	Según cartera topografica	
K 03+680	K 03+690			12.208		164.61	Agosto 2025 a Origen	Según cartera topografica	
						-			
K 03+690	K 03+700			12.203		158.67	Agosto 2025 a Origen	Según cartera topografica	
K 03+700	K 03+710			12.089		157.90	Agosto 2025 a Origen	Según cartera topografica	
K 03+710	K 03+720			11.892		155.88	Agosto 2025 a Origen	Según cartera topografica	
K 03+720	K 03+730			11.971		155.11	Agosto 2025 a Origen	Según cartera topografica	
K 03+730	K 03+740			11.835		154.74	Agosto 2025 a Origen	Según cartera topografica	
K 03+740	K 03+750			11.817		153.74	Agosto 2025 a Origen	Según cartera topografica	
K 03+750	K 03+760			11.780		153.38	Agosto 2025 a Origen	Según cartera topografica	
K 03+760	K 03+770			11.795		153.24	Agosto 2025 a Origen	Según cartera topografica	
K 03+770	K 03+780			11.792		153.32	Agosto 2025 a Origen	Según cartera topografica	
K 03+780	K 03+790			11.582		151.93	Agosto 2025 a Origen	Según cartera topografica	
K 03+790	K 03+800			11.485		149.94	Agosto 2025 a Origen	Según cartera topografica	
K 03+800	K 03+810			11.261		147.85	Agosto 2025 a Origen	Según cartera topografica	
K 03+810	K 03+820			11.419		147.42	Agosto 2025 a Origen	Según cartera topografica	
K 03+820	K 03+830			11.396		148.30	Agosto 2025 a Origen	Según cartera topografica	
K 03+830	K 03+840			11.296		147.50	Agosto 2025 a Origen	Según cartera topografica	
K 03+840	K 03+850			11.190		146.16	Agosto 2025 a Origen	Según cartera topografica	
K 03+850	K 03+860			11.104		144.91	Agosto 2025 a Origen	Según cartera topografica	
K 03+860	K 03+870			11.062		144.08	Agosto 2025 a Origen	Según cartera topografica	
K 03+870	K 03+880			10.879		142.62	Agosto 2025 a Origen	Según cartera topografica	
K 03+880	K 03+890			10.686		140.17	Agosto 2025 a Origen	Según cartera topografica	
K 03+890	K 03+900			10.621		138.50	Agosto 2025 a Origen	Según cartera topografica	
K 03+900	K 03+910			10.740		138.85	Agosto 2025 a Origen	Según cartera topografica	
K 03+910	K 03+920			10.552		138.40	Agosto 2025 a Origen	Según cartera topografica	
K 03+920	K 03+930			10.332		135.75	Agosto 2025 a Origen	Según cartera topografica	
K 03+930	K 03+940			10.115		132.91	Agosto 2025 a Origen	Según cartera topografica	
K 03+940	K 03+950			9.955		130.46	Agosto 2025 a Origen	Según cartera topografica	
K 03+950	K 03+960			9.848		128.72	Agosto 2025 a Origen	Según cartera topografica	
K 03+960	K 03+970			9.721		127.20	Agosto 2025 a Origen	Según cartera topografica	
K 03+970	K 03+980			9.456		124.65	Agosto 2025 a Origen	Según cartera topografica	
K 03+980	K 03+990			9.290		121.85	Agosto 2025 a Origen	Según cartera topografica	
K 03+990	K 04+000			9.444		121.77	Agosto 2025 a Origen	Según cartera topografica	
K 04+000	K 04+010			9.030		120.08	Agosto 2025 a Origen	Según cartera topografica	
K 04+010	K 04+020			8.992		117.14	Agosto 2025 a Origen	Según cartera topografica	
K 04+020	K 04+030			8.792		115.60	Agosto 2025 a Origen	Según cartera topografica	
K 04+030	K 04+040			8.839		114.60	Agosto 2025 a Origen	Según cartera topografica	
K 04+040	K 04+050			8.321		111.54	Agosto 2025 a Origen	Según cartera topografica	
K 04+050	K 04+060			0.000		54.09	Agosto 2025 a Origen	Según cartera topografica	
K 04+060	K 04+070			7.426		48.27	Agosto 2025 a Origen	Según cartera topografica	
K 04+070	K 04+080			7.074		94.25	Agosto 2025 a Origen	Según cartera topografica	
K 04+080	K 04+090			7.525		94.89	Agosto 2025 a Origen	Según cartera topografica	
K 04+090	K 04+100			7.255		96.07	Agosto 2025 a Origen	Según cartera topografica	
K 04+100	K 04+110			6.795		91.33	Agosto 2025 a Origen	Según cartera topografica	
K 04+110	K 04+120			6.925		89.18	Agosto 2025 a Origen	Según cartera topografica	
K 04+120	K 04+130			6.455		86.97	Agosto 2025 a Origen	Según cartera topografica	
K 04+130	K 04+140			6.449		83.88	Agosto 2025 a Origen	Según cartera topografica	
K 04+140	K 04+150			6.459		83.90	Agosto 2025 a Origen	Según cartera topografica	
K 04+150	K 04+160			6.457		83.95	Agosto 2025 a Origen	Según cartera topografica	
K 04+160	K 04+170			6.453		83.92	Agosto 2025 a Origen	Según cartera topografica	
K 04+170	K 04+180			5.950		80.62	Agosto 2025 a Origen	Según cartera topografica	
K 04+180	K 04+190			5.953		77.37	Agosto 2025 a Origen	Según cartera topografica	
K 04+190	K 04+200			5.953		77.39	Agosto 2025 a Origen	Según cartera topografica	
K 04+200	K 04+210			5.953		77.39	Agosto 2025 a Origen	Según cartera topografica	
K 04+210	K 04+220			5.953		77.39	Agosto 2025 a Origen	Según cartera topografica	
K 04+220	K 04+230			5.969		77.49	Agosto 2025 a Origen	Según cartera topografica	

ITEM		DESCRIPCIÓN				UNIDAD	CANTIDAD ANTERIOR	EN ESTA ACTA	CANTIDAD ACUMULADA
221.1P		Material para pedraplén				M3	124,643.30	5.00	124,648.30
KM INICIAL	KM FINAL	CARRIL	LONGITUD (m)	ARE (m²)	ESPESOR (m)	VOLUMEN (m3)	FECHA	DESCRIPCIÓN	
K 04+230	K 04+240			8.174		91.93	Agosto 2025 a Origen	Según cartera topografica	
K 04+240	K 04+250			8.023		105.28	Agosto 2025 a Origen	Según cartera topografica	
K 04+250	K 04+260			7.829		103.04	Agosto 2025 a Origen	Según cartera topografica	
K 04+260	K 04+270			7.599		100.28	Agosto 2025 a Origen	Según cartera topografica	
K 04+270	K 04+280			7.332		97.05	Agosto 2025 a Origen	Según cartera topografica	
K 04+280	K 04+290			7.446		96.06	Agosto 2025 a Origen	Según cartera topografica	
K 04+290	K 04+300			8.448		103.31	Agosto 2025 a Origen	Según cartera topografica	
K 04+300	K 04+310			7.537		103.90	Agosto 2025 a Origen	Según cartera topografica	
K 04+310	K 04+320			7.859		100.07	Agosto 2025 a Origen	Según cartera topografica	
K 04+320	K 04+330			8.225		104.55	Agosto 2025 a Origen	Según cartera topografica	
K 04+330	K 04+340			8.553		109.06	Agosto 2025 a Origen	Según cartera topografica	
K 04+340	K 04+350			10.109		121.30	Agosto 2025 a Origen	Según cartera topografica	
K 04+350	K 04+360			9.134		125.08	Agosto 2025 a Origen	Según cartera topografica	
K 04+360	K 04+370			8.932		117.43	Agosto 2025 a Origen	Según cartera topografica	
K 04+370	K 04+380			9.099		117.20	Agosto 2025 a Origen	Según cartera topografica	
K 04+380	K 04+390			9.095		118.26	Agosto 2025 a Origen	Según cartera topografica	
K 04+390	K 04+400			8.968		117.41	Agosto 2025 a Origen	Según cartera topografica	
K 04+400	K 04+410			8.898		116.13	Agosto 2025 a Origen	Según cartera topografica	
K 04+410	K 04+420			8.855		115.39	Agosto 2025 a Origen	Según cartera topografica	
K 04+420	K 04+430			9.083		116.60	Agosto 2025 a Origen	Según cartera topografica	
K 04+430	K 04+440			9.001		117.55	Agosto 2025 a Origen	Según cartera topografica	
K 04+440	K 04+450			9.437		119.85	Agosto 2025 a Origen	Según cartera topografica	
K 04+450	K 04+460			9.658		124.12	Agosto 2025 a Origen	Según cartera topografica	
K 04+460	K 04+470			9.871		126.94	Agosto 2025 a Origen	Según cartera topografica	
K 04+470	K 04+480			10.600		133.06	Agosto 2025 a Origen	Según cartera topografica	
K 04+480	K 04+490			10.914		139.84	Agosto 2025 a Origen	Según cartera topografica	
K 04+490	K 04+500			11.232		143.95	Agosto 2025 a Origen	Según cartera topografica	
K 04+500	K 04+510			11.757		149.43	Agosto 2025 a Origen	Según cartera topografica	
K 04+510	K 04+520			11.865		153.54	Agosto 2025 a Origen	Según cartera topografica	
K 04+520	K 04+530			11.825		153.99	Agosto 2025 a Origen	Según cartera topografica	
K 04+530	K 04+540			11.752		153.25	Agosto 2025 a Origen	Según cartera topografica	
K 04+540	K 04+550			11.590		151.72	Agosto 2025 a Origen	Según cartera topografica	
K 04+550	K 04+560			12.155		154.34	Agosto 2025 a Origen	Según cartera topografica	
K 04+560	K 04+570			11.505		153.79	Agosto 2025 a Origen	Según cartera topografica	
K 04+570	K 04+580			11.525		149.70	Agosto 2025 a Origen	Según cartera topografica	
K 04+580	K 04+590			11.544		149.95	Agosto 2025 a Origen	Según cartera topografica	
K 04+590	K 04+600			11.610		150.50	Agosto 2025 a Origen	Según cartera topografica	
K 04+600	K 04+610			11.069		147.41	Agosto 2025 a Origen	Según cartera topografica	
						-			
K 04+610	K 04+620			10.299		138.89	Agosto 2025 a Origen	Según cartera topografica	
K 04+620	K 04+630			10.827		137.32	Agosto 2025 a Origen	Según cartera topografica	
K 04+630	K 04+640			10.472		138.44	Agosto 2025 a Origen	Según cartera topografica	
K 04+640	K 04+650			9.829		131.96	Agosto 2025 a Origen	Según cartera topografica	
K 04+650	K 04+660			10.443		131.77	Agosto 2025 a Origen	Según cartera topografica	
K 04+660	K 04+670			9.990		132.81	Agosto 2025 a Origen	Según cartera topografica	
K 04+670	K 04+680			10.528		133.37	Agosto 2025 a Origen	Según cartera topografica	
K 04+680	K 04+690			10.970		139.74	Agosto 2025 a Origen	Según cartera topografica	
K 04+690	K 04+700			10.486		139.46	Agosto 2025 a Origen	Según cartera topografica	
K 04+700	K 04+710			10.623		137.21	Agosto 2025 a Origen	Según cartera topografica	
K 04+710	K 04+720			11.035		140.78	Agosto 2025 a Origen	Según cartera topografica	
K 04+720	K 04+730			11.126		144.05	Agosto 2025 a Origen	Según cartera topografica	
K 04+730	K 04+740			12.596		154.19	Agosto 2025 a Origen	Según cartera topografica	
K 04+740	K 04+750			8.155		134.88	Agosto 2025 a Origen	Según cartera topografica	
K 04+750	K 04+760			8.852		110.55	Agosto 2025 a Origen	Según cartera topografica	
K 04+760	K 04+770			9.743		120.86	Agosto 2025 a Origen	Según cartera topografica	
K 04+770	K 04+780			12.743		146.16	Agosto 2025 a Origen	Según cartera topografica	
K 04+780	K 04+790			11.984		160.73	Agosto 2025 a Origen	Según cartera topografica	
K 04+790	K 04+800			11.292		151.29	Agosto 2025 a Origen	Según cartera topografica	
K 04+800	K 04+810			12.210		152.76	Agosto 2025 a Origen	Según cartera topografica	
K 04+810	K 04+820			11.773		155.89	Agosto 2025 a Origen	Según cartera topografica	
K 04+820	K 04+830			11.176		149.17	Agosto 2025 a Origen	Según cartera topografica	
K 04+830	K 04+840			12.075		151.13	Agosto 2025 a Origen	Según cartera topografica	
K 04+840	K 04+850			10.726		148.21	Agosto 2025 a Origen	Según cartera topografica	
K 04+850	K 04+860			10.326		136.84	Agosto 2025 a Origen	Según cartera topografica	
K 04+860	K 04+870			10.768		137.11	Agosto 2025 a Origen	Según cartera topografica	
K 04+870	K 04+880			9.978		134.85	Agosto 2025 a Origen	Según cartera topografica	
K 04+880	K 04+890			10.117		130.62	Agosto 2025 a Origen	Según cartera topografica	
K 04+890	K 04+900			9.979		130.62	Agosto 2025 a Origen	Según cartera topografica	
K 04+900	K 04+910			10.104		130.54	Agosto 2025 a Origen	Según cartera topografica	
K 04+910	K 04+920			9.966		130.46	Agosto 2025 a Origen	Según cartera topografica	
K 04+920	K 04+930			10.026		129.95	Agosto 2025 a Origen	Según cartera topografica	
K 04+930	K 04+940			10.045		130.46	Agosto 2025 a Origen	Según cartera topografica	
K 04+940	K 04+950			10.093		130.90	Agosto 2025 a Origen	Según cartera topografica	
K 04+950	K 04+960			9.978		130.46	Agosto 2025 a Origen	Según cartera topografica	
K 04+960	K 04+970			9.335		125.53	Agosto 2025 a Origen	Según cartera topografica	
K 04+970	K 04+980			10.032		125.89	Agosto 2025 a Origen	Según cartera topografica	
K 04+980	K 04+990			9.623		127.76	Agosto 2025 a Origen	Según cartera topografica	
K 04+990	K 05+000			9.673		125.42	Agosto 2025 a Origen	Según cartera topografica	
K 05+000	K 05+010			9.935		127.45	Agosto 2025 a Origen	Según cartera topografica	
K 05+010	K 05+020			10.215		130.98	Agosto 2025 a Origen	Según cartera topografica	
K 05+020	K 05+030			10.545		134.94	Agosto 2025 a Origen	Según cartera topografica	
K 05+030	K 05+040			11.241		141.61	Agosto 2025 a Origen	Según cartera topografica	
K 05+040	K 05+050			11.301		146.52	Agosto 2025 a Origen	Según cartera topografica	
K 05+050	K 05+060			12.323		153.56	Agosto 2025 a Origen	Según cartera topografica	
K 05+060	K 05+070			12.200		159.40	Agosto 2025 a Origen	Según cartera topografica	
K 05+070	K 05+080			13.329		165.94	Agosto 2025 a Origen	Según cartera topografica	
K 05+080	K 05+090			13.864		176.75	Agosto 2025 a Origen	Según cartera topografica	
K 05+090	K 05+100			14.360		183.46	Agosto 2025 a Origen	Según cartera topografica	
K 05+100	K 05+110			12.955		177.55	Agosto 2025 a Origen	Según cartera topografica	
K 05+110	K 05+120			12.650		166.43	Agosto 2025 a Origen	Según cartera topografica	
K 05+120	K 05+130			12.836		165.66	Agosto 2025 a Origen	Según cartera topografica	
K 05+130	K 05+140			13.255		169.59	Agosto 2025 a Origen	Según cartera topografica	
K 05+140	K 05+150			13.531		174.11	Agosto 2025 a Origen	Según cartera topografica	
K 05+150	K 05+160			11.995		165.92	Agosto 2025 a Origen	Según cartera topografica	
K 05+160	K 05+170			15.228		176.95	Agosto 2025 a Origen	Según cartera topografica	

ITEM		DESCRIPCIÓN				UNIDAD	CANTIDAD ANTERIOR	EN ESTA ACTA	CANTIDAD ACUMULADA
221.1P		Material para pedraplén				M3	124,643.30	5.00	124,648.30
KM INICIAL	KM FINAL	CARRIL	LONGITUD (m)	ARE (m^2)	ESPESOR (m)	VOLUMEN (m3)	FECHA	DESCRIPCIÓN	
K 05+170	K 05+180			18.304		217.96	Agosto 2025 a Origen	Según cartera topografica	
K 05+180	K 05+190			18.004		236.00	Agosto 2025 a Origen	Según cartera topografica	
K 05+190	K 05+200			17.977		233.88	Agosto 2025 a Origen	Según cartera topografica	
K 05+200	K 05+210			13.384		203.85	Agosto 2025 a Origen	Según cartera topografica	
K 05+210	K 05+220			12.304		166.97	Agosto 2025 a Origen	Según cartera topografica	
K 05+220	K 05+230			12.063		158.39	Agosto 2025 a Origen	Según cartera topografica	
K 05+230	K 05+240			12.513		159.74	Agosto 2025 a Origen	Según cartera topografica	
K 05+240	K 05+250			13.898		171.67	Agosto 2025 a Origen	Según cartera topografica	
K 05+250	K 05+260			12.732		173.10	Agosto 2025 a Origen	Según cartera topografica	
K 05+260	K 05+270			12.005		160.79	Agosto 2025 a Origen	Según cartera topografica	
K 05+270	K 05+280			9.869		142.18	Agosto 2025 a Origen	Según cartera topografica	
K 05+280	K 05+290			9.886		128.41	Agosto 2025 a Origen	Según cartera topografica	
K 05+290	K 05+300			10.286		131.12	Agosto 2025 a Origen	Según cartera topografica	
K 05+300	K 05+310			9.722		130.05	Agosto 2025 a Origen	Según cartera topografica	
K 05+310	K 05+320			9.641		125.86	Agosto 2025 a Origen	Según cartera topografica	
K 05+320	K 05+330			9.870		126.82	Agosto 2025 a Origen	Según cartera topografica	
K 05+330	K 05+340			9.800		127.86	Agosto 2025 a Origen	Según cartera topografica	
K 05+340	K 05+350			9.767		127.19	Agosto 2025 a Origen	Según cartera topografica	
K 05+350	K 05+360			9.467		125.02	Agosto 2025 a Origen	Según cartera topografica	
K 05+360	K 05+370			9.202		121.35	Agosto 2025 a Origen	Según cartera topografica	
K 05+370	K 05+380			8.980		118.18	Agosto 2025 a Origen	Según cartera topografica	
K 05+380	K 05+390			9.225		118.33	Agosto 2025 a Origen	Según cartera topografica	
K 05+390	K 05+400			10.547		128.52	Agosto 2025 a Origen	Según cartera topografica	
K 05+400	K 05+410			13.785		158.16	Agosto 2025 a Origen	Según cartera topografica	
K 05+410	K 05+420			13.360		176.44	Agosto 2025 a Origen	Según cartera topografica	
K 05+420	K 05+430			12.527		168.27	Agosto 2025 a Origen	Según cartera topografica	
K 05+430	K 05+440			12.655		163.68	Agosto 2025 a Origen	Según cartera topografica	
K 05+440	K 05+450			11.255		155.42	Agosto 2025 a Origen	Según cartera topografica	
K 05+450	K 05+460			10.936		144.24	Agosto 2025 a Origen	Según cartera topografica	
K 05+460	K 05+470			11.140		143.49	Agosto 2025 a Origen	Según cartera topografica	
K 05+470	K 05+480			9.944		137.05	Agosto 2025 a Origen	Según cartera topografica	
K 05+480	K 05+490			12.774		147.67	Agosto 2025 a Origen	Según cartera topografica	
K 05+490	K 05+500			11.821		159.87	Agosto 2025 a Origen	Según cartera topografica	
K 05+500	K 05+510			12.011		154.91	Agosto 2025 a Origen	Según cartera topografica	
K 05+510	K 05+520			15.298		177.51	Agosto 2025 a Origen	Según cartera topografica	
K 05+520	K 05+530			18.224		217.89	Agosto 2025 a Origen	Según cartera topografica	
						-			
K 05+530	K 05+540			17.093		229.56	Agosto 2025 a Origen	Según cartera topografica	
K 05+540	K 05+550			15.805		213.84	Agosto 2025 a Origen	Según cartera topografica	
K 05+550	K 05+560			9.600		165.13	Agosto 2025 a Origen	Según cartera topografica	
K 05+560	K 05+570			14.840		158.86	Agosto 2025 a Origen	Según cartera topografica	
K 05+570	K 05+580			11.038		168.21	Agosto 2025 a Origen	Según cartera topografica	
K 05+580	K 05+590			10.317		138.81	Agosto 2025 a Origen	Según cartera topografica	
K 05+590	K 05+600			11.152		139.55	Agosto 2025 a Origen	Según cartera topografica	
K 05+600	K 05+610			11.152		144.98	Agosto 2025 a Origen	Según cartera topografica	
K 05+610	K 05+620			10.398		140.08	Agosto 2025 a Origen	Según cartera topografica	
K 05+620	K 05+630			10.029		132.78	Agosto 2025 a Origen	Según cartera topografica	
K 05+630	K 05+640			10.257		131.86	Agosto 2025 a Origen	Según cartera topografica	
K 05+640	K 05+650			9.922		131.16	Agosto 2025 a Origen	Según cartera topografica	
K 05+650	K 05+660			10.015		129.59	Agosto 2025 a Origen	Según cartera topografica	
K 05+660	K 05+670			10.391		132.64	Agosto 2025 a Origen	Según cartera topografica	
K 05+670	K 05+680			10.063		132.95	Agosto 2025 a Origen	Según cartera topografica	
K 05+680	K 05+690			10.131		131.26	Agosto 2025 a Origen	Según cartera topografica	
K 05+690	K 05+700			9.991		130.79	Agosto 2025 a Origen	Según cartera topografica	
K 05+700	K 05+710			9.757		128.36	Agosto 2025 a Origen	Según cartera topografica	
K 05+710	K 05+720			9.894		127.73	Agosto 2025 a Origen	Según cartera topografica	
K 05+720	K 05+730			9.668		127.15	Agosto 2025 a Origen	Según cartera topografica	
K 05+730	K 05+740			9.616		125.35	Agosto 2025 a Origen	Según cartera topografica	
K 05+740	K 05+750			9.438		123.85	Agosto 2025 a Origen	Según cartera topografica	
K 05+750	K 05+760			9.293		121.75	Agosto 2025 a Origen	Según cartera topografica	
K 05+760	K 05+770			9.376		121.35	Agosto 2025 a Origen	Según cartera topografica	
K 05+770	K 05+780			9.397		122.02	Agosto 2025 a Origen	Según cartera topografica	
K 05+780	K 05+790			9.402		122.19	Agosto 2025 a Origen	Según cartera topografica	
K 05+790	K 05+800			9.488		122.79	Agosto 2025 a Origen	Según cartera topografica	
K 05+800	K 05+810			9.660		124.46	Agosto 2025 a Origen	Según cartera topografica	
K 05+810	K 05+820			9.796		126.46	Agosto 2025 a Origen	Según cartera topografica	
K 05+820	K 05+830			9.769		127.17	Agosto 2025 a Origen	Según cartera topografica	
K 05+830	K 05+840			10.177		129.65	Agosto 2025 a Origen	Según cartera topografica	
K 05+840	K 05+850			10.164		132.22	Agosto 2025 a Origen	Según cartera topografica	
K 05+850	K 05+860			10.539		134.57	Agosto 2025 a Origen	Según cartera topografica	
K 05+860	K 05+870			10.510		136.82	Agosto 2025 a Origen	Según cartera topografica	
K 05+870	K 05+880			10.112		134.04	Agosto 2025 a Origen	Según cartera topografica	
K 05+880	K 05+890			10.069		131.18	Agosto 2025 a Origen	Según cartera topografica	
K 05+890	K 05+900			10.230		131.94	Agosto 2025 a Origen	Según cartera topografica	
K 05+900	K 05+910			10.409		134.15	Agosto 2025 a Origen	Según cartera topografica	
K 05+910	K 05+920			10.468		135.70	Agosto 2025 a Origen	Según cartera topografica	
K 05+920	K 05+930			10.314		135.08	Agosto 2025 a Origen	Según cartera topografica	
K 05+930	K 05+940			10.429		134.83	Agosto 2025 a Origen	Según cartera topografica	
K 05+940	K 05+950			10.050		133.11	Agosto 2025 a Origen	Según cartera topografica	
K 05+950	K 05+960			9.923		129.82	Agosto 2025 a Origen	Según cartera topografica	
K 05+960	K 05+970			9.756		127.91	Agosto 2025 a Origen	Según cartera topografica	
K 05+970	K 05+980			9.637		126.05	Agosto 2025 a Origen	Según cartera topografica	
K 05+980	K 05+990			9.464		124.16	Agosto 2025 a Origen	Según cartera topografica	
K 05+990	K 06+000			9.649		124.23	Agosto 2025 a Origen	Según cartera topografica	
K 06+000	K 06+010			9.056		121.58	Agosto 2025 a Origen	Según cartera topografica	
K 06+010	K 06+020			9.165		118.44	Agosto 2025 a Origen	Según cartera topografica	
K 06+020	K 06+030			9.324		120.18	Agosto 2025 a Origen	Según cartera topografica	
K 06+030	K 06+040			9.445		122.00	Agosto 2025 a Origen	Según cartera topografica	
K 06+040	K 06+050			9.916		125.85	Agosto 2025 a Origen	Según cartera topografica	
K 06+050	K 06+060			9.928		128.99	Agosto 2025 a Origen	Según cartera topografica	
K 06+060	K 06+070			10.354		131.83	Agosto 2025 a Origen	Según cartera topografica	
K 06+070	K 06+080			9.795		130.97	Agosto 2025 a Origen	Según cartera topografica	
K 06+080	K 06+090			11.739		139.97	Agosto 2025 a Origen	Según cartera topografica	
K 06+090	K 06+100			10.136		142.19	Agosto 2025 a Origen	Según cartera topografica	
K 06+100	K 06+110			9.054		124.74	Agosto 2025 a Origen	Según cartera topografica	

ITEM		DESCRIPCIÓN				UNIDAD	CANTIDAD ANTERIOR	EN ESTA ACTA	CANTIDAD ACUMULADA
221.1P		Material para pedraplén				M3	124,643.30	5.00	124,648.30
KM INICIAL	KM FINAL	CARRIL	LONGITUD (m)	ARE (m^2)	ESPESOR (m)	VOLUMEN (m3)	FECHA	DESCRIPCIÓN	
K 06+110	K 06+120			10.207		125.20	Agosto 2025 a Origen	Según cartera topografica	
K 06+120	K 06+130			9.403		127.47	Agosto 2025 a Origen	Según cartera topografica	
K 06+130	K 06+140			9.729		124.36	Agosto 2025 a Origen	Según cartera topografica	
K 06+140	K 06+150			9.660		126.03	Agosto 2025 a Origen	Según cartera topografica	
K 06+150	K 06+160			9.461		124.29	Agosto 2025 a Origen	Según cartera topografica	
K 06+160	K 06+170			10.084		127.04	Agosto 2025 a Origen	Según cartera topografica	
K 06+170	K 06+180			9.240		125.61	Agosto 2025 a Origen	Según cartera topografica	
K 06+180	K 06+190			9.393		121.11	Agosto 2025 a Origen	Según cartera topografica	
K 06+190	K 06+200			9.579		123.32	Agosto 2025 a Origen	Según cartera topografica	
K 06+200	K 06+210			9.691		125.26	Agosto 2025 a Origen	Según cartera topografica	
K 06+210	K 06+220			9.998		127.98	Agosto 2025 a Origen	Según cartera topografica	
K 06+220	K 06+230			9.821		128.82	Agosto 2025 a Origen	Según cartera topografica	
K 06+230	K 06+240			10.098		129.47	Agosto 2025 a Origen	Según cartera topografica	
K 06+240	K 06+250			10.690		135.12	Agosto 2025 a Origen	Según cartera topografica	
K 06+250	K 06+260			9.477		131.09	Agosto 2025 a Origen	Según cartera topografica	
K 06+260	K 06+270			10.800		131.80	Agosto 2025 a Origen	Según cartera topografica	
K 06+270	K 06+280			10.081		135.73	Agosto 2025 a Origen	Según cartera topografica	
K 06+280	K 06+290			9.499		127.27	Agosto 2025 a Origen	Según cartera topografica	
K 06+290	K 06+300			10.237		128.28	Agosto 2025 a Origen	Según cartera topografica	
K 06+300	K 06+310			9.613		129.03	Agosto 2025 a Origen	Según cartera topografica	
K 06+310	K 06+320			9.812		126.26	Agosto 2025 a Origen	Según cartera topografica	
K 06+320	K 06+330			12.555		145.39	Agosto 2025 a Origen	Según cartera topografica	
K 06+330	K 06+340			10.018		146.72	Agosto 2025 a Origen	Según cartera topografica	
K 06+340	K 06+350			10.670		134.47	Agosto 2025 a Origen	Según cartera topografica	
K 06+350	K 06+360			12.115		148.10	Agosto 2025 a Origen	Según cartera topografica	
K 06+360	K 06+370			11.583		154.04	Agosto 2025 a Origen	Según cartera topografica	
K 06+370	K 06+380			11.031		146.99	Agosto 2025 a Origen	Según cartera topografica	
K 06+380	K 06+390			11.204		144.53	Agosto 2025 a Origen	Según cartera topografica	
K 06+390	K 06+400			11.462		147.33	Agosto 2025 a Origen	Según cartera topografica	
K 06+400	K 06+410			12.958		158.73	Agosto 2025 a Origen	Según cartera topografica	
K 06+410	K 06+420			11.599		159.62	Agosto 2025 a Origen	Según cartera topografica	
K 06+420	K 06+430			14.478		169.50	Agosto 2025 a Origen	Según cartera topografica	
K 06+430	K 06+440			11.868		171.25	Agosto 2025 a Origen	Según cartera topografica	
K 06+440	K 06+450			10.535		145.62	Agosto 2025 a Origen	Según cartera topografica	
						-			
K 06+450	K 06+460			11.169		141.08	Agosto 2025 a Origen	Según cartera topografica	
K 06+460	K 06+470			17.784		188.19	Agosto 2025 a Origen	Según cartera topografica	
K 06+470	K 06+480			13.679		204.51	Agosto 2025 a Origen	Según cartera topografica	
K 06+480	K 06+490			13.831		178.82	Agosto 2025 a Origen	Según cartera topografica	
K 06+490	K 06+500			12.656		172.17	Agosto 2025 a Origen	Según cartera topografica	
K 06+500	K 06+510			12.788		165.39	Agosto 2025 a Origen	Según cartera topografica	
K 06+510	K 06+520			12.876		166.82	Agosto 2025 a Origen	Según cartera topografica	
K 06+520	K 06+530			13.712		172.82	Agosto 2025 a Origen	Según cartera topografica	
K 06+530	K 06+540			12.986		173.54	Agosto 2025 a Origen	Según cartera topografica	
K 06+540	K 06+550			12.926		168.43	Agosto 2025 a Origen	Según cartera topografica	
K 06+550	K 06+560			13.000		168.52	Agosto 2025 a Origen	Según cartera topografica	
K 06+560	K 06+570			13.988		175.42	Agosto 2025 a Origen	Según cartera topografica	
K 06+570	K 06+580			12.809		174.18	Agosto 2025 a Origen	Según cartera topografica	
K 06+580	K 06+590			12.173		162.38	Agosto 2025 a Origen	Según cartera topografica	
K 06+590	K 06+600			11.842		156.10	Agosto 2025 a Origen	Según cartera topografica	
K 06+600	K 06+610			11.536		151.96	Agosto 2025 a Origen	Según cartera topografica	
K 06+610	K 06+620			9.793		69.32	Agosto 2025 a Origen	Según cartera topografica	
						-			
K 06+560	K 06+570			0.238		1.55	Agosto 2025 a Origen	Según cartera topografica Aguja tercer carril	
K 06+570	K 06+580			0.694		6.06	Agosto 2025 a Origen	Según cartera topografica Aguja tercer carril	
K 06+580	K 06+590			1.415		13.71	Agosto 2025 a Origen	Según cartera topografica Aguja tercer carril	
K 06+590	K 06+600			2.188		23.42	Agosto 2025 a Origen	Según cartera topografica Aguja tercer carril	
K 06+600	K 06+610			3.010		33.79	Agosto 2025 a Origen	Según cartera topografica Aguja tercer carril	
						-			
K 00+000	K 00+010			7.839		104.16	Agosto 2025 a Origen	Según cartera topografica - Conectante 90 Grados	
K 00+010	K 00+020			7.606		100.39	Agosto 2025 a Origen	Según cartera topografica - Conectante 90 Grados	
K 00+020	K 00+030			6.838		93.89	Agosto 2025 a Origen	Según cartera topografica - Conectante 90 Grados	
K 00+030	K 00+040			6.432		86.26	Agosto 2025 a Origen	Según cartera topografica - Conectante 90 Grados	
K 00+040	K 00+050			6.277		82.61	Agosto 2025 a Origen	Según cartera topografica - Conectante 90 Grados	
K 00+050	K 00+060			5.374		75.73	Agosto 2025 a Origen	Según cartera topografica - Conectante 90 Grados	
K 00+060	K 00+070			5.247		69.04	Agosto 2025 a Origen	Según cartera topografica - Conectante 90 Grados	
K 00+070	K 00+080			5.245		68.20	Agosto 2025 a Origen	Según cartera topografica - Conectante 90 Grados	
K 00+080	K 00+090			5.436		69.43	Agosto 2025 a Origen	Según cartera topografica - Conectante 90 Grados	
K 00+090	K 00+100			5.662		72.14	Agosto 2025 a Origen	Según cartera topografica - Conectante 90 Grados	
K 00+100	K 00+110			6.437		78.64	Agosto 2025 a Origen	Según cartera topografica - Conectante 90 Grados	
K 00+110	K 00+120			6.563		84.50	Agosto 2025 a Origen	Según cartera topografica - Conectante 90 Grados	
K 00+120	K 00+130			6.053		82.00	Agosto 2025 a Origen	Según cartera topografica - Conectante 90 Grados	
K 00+130	K 00+140			6.946		84.49	Agosto 2025 a Origen	Según cartera topografica - Conectante 90 Grados	
K 00+140	K 00+150			7.101		91.31	Agosto 2025 a Origen	Según cartera topografica - Conectante 90 Grados	
K 00+150	K 00+160			6.901		91.01	Agosto 2025 a Origen	Según cartera topografica - Conectante 90 Grados	
K 00+160	K 00+170			7.051		90.69	Agosto 2025 a Origen	Según cartera topografica - Conectante 90 Grados	
K 00+170	K 00+180			7.054		91.68	Agosto 2025 a Origen	Según cartera topografica - Conectante 90 Grados	
K 00+180	K 00+190			7.153		92.35	Agosto 2025 a Origen	Según cartera topografica - Conectante 90 Grados	
K 00+190	K 00+200			7.145		92.94	Agosto 2025 a Origen	Según cartera topografica - Conectante 90 Grados	
K 00+200	K 00+210			7.049		92.26	Agosto 2025 a Origen	Según cartera topografica - Conectante 90 Grados	
K 00+210	K 00+220			7.070		91.77	Agosto 2025 a Origen	Según cartera topografica - Conectante 90 Grados	
K 00+220	K 00+230			7.069		91.90	Agosto 2025 a Origen	Según cartera topografica - Conectante 90 Grados	
K 00+230	K 00+240			6.502		88.21	Agosto 2025 a Origen	Según cartera topografica - Conectante 90 Grados	
K 00+240	K 00+250			7.338		89.96	Agosto 2025 a Origen	Según cartera topografica - Conectante 90 Grados	
K 00+250	K 00+260			7.235		94.72	Agosto 2025 a Origen	Según cartera topografica - Conectante 90 Grados	
K 00+260	K 00+270			6.521		89.41	Agosto 2025 a Origen	Según cartera topografica - Conectante 90 Grados	
K 00+270	K 00+280			6.533		84.85	Agosto 2025 a Origen	Según cartera topografica - Conectante 90 Grados	
K 00+280	K 00+290			7.152		88.95	Agosto 2025 a Origen	Según cartera topografica - Conectante 90 Grados	
K 00+290	K 00+300			7.292		93.89	Agosto 2025 a Origen	Según cartera topografica - Conectante 90 Grados	
K 00+300	K 00+310			7.376		95.34	Agosto 2025 a Origen	Según cartera topografica - Conectante 90 Grados	
K 00+310	K 00+320			7.261		95.14	Agosto 2025 a Origen	Según cartera topografica - Conectante 90 Grados	
K 00+320	K 00+330			7.060		93.09	Agosto 2025 a Origen	Según cartera topografica - Conectante 90 Grados	
K 00+330	K 00+340			7.528		94.82	Agosto 2025 a Origen	Según cartera topografica - Conectante 90 Grados	
K 00+340	K 00+350			8.076		101.43	Agosto 2025 a Origen	Según cartera topografica - Conectante 90 Grados	
K 00+350	K 00+360			7.834		103.42	Agosto 2025 a Origen	Según cartera topografica - Conectante 90 Grados	

ITEM		DESCRIPCIÓN				UNIDAD	CANTIDAD ANTERIOR	EN ESTA ACTA	CANTIDAD ACUMULADA
221.1P		Material para pedraplén				M3	124,643.30	5.00	124,648.30
KM INICIAL	KM FINAL	CARRIL	LONGITUD (m)	ARE (m^2)	ESPESOR (m)	VOLUMEN (m3)	FECHA	DESCRIPCIÓN	
K 00+360	K 00+370			7.759		101.35	Agosto 2025 a Origen	Según cartera topografica - Conectante 90 Grados	
K 00+370	K 00+380			7.745		100.78	Agosto 2025 a Origen	Según cartera topografica - Conectante 90 Grados	
K 00+380	K 00+390			7.821		101.18	Agosto 2025 a Origen	Según cartera topografica - Conectante 90 Grados	
K 00+390	K 00+400			7.950		102.51	Agosto 2025 a Origen	Según cartera topografica - Conectante 90 Grados	
K 00+400	K 00+410			8.119		104.45	Agosto 2025 a Origen	Según cartera topografica - Conectante 90 Grados	
K 00+410	K 00+420			9.034		111.49	Agosto 2025 a Origen	Según cartera topografica - Conectante 90 Grados	
K 00+420	K 00+430			9.793		122.38	Agosto 2025 a Origen	Según cartera topografica - Conectante 90 Grados	
K 00+430	K 00+440			11.536		69.32	Agosto 2025 a Origen	Según cartera topografica - Conectante 90 Grados	
						-			
K 06+610	K 06+615			3.803		37.08	Agosto 2025 a Origen	Según cartera topografica Aguja tercer carril	
K 06+615	K 06+620			4.448		26.82	Agosto 2025 a Origen	Según cartera topografica Aguja tercer carril	
K 06+620	K 06+630			4.802		60.13	Agosto 2025 a Origen	Según cartera topografica Aguja tercer carril	
K 06+630	K 06+640			5.268		65.46	Agosto 2025 a Origen	Según cartera topografica Aguja tercer carril	
K 06+640	K 06+650			5.356		69.06	Agosto 2025 a Origen	Según cartera topografica Aguja tercer carril	
K 06+650	K 06+660			5.439		70.17	Agosto 2025 a Origen	Según cartera topografica Aguja tercer carril	
K 06+660	K 06+670			5.468		70.90	Agosto 2025 a Origen	Según cartera topografica Aguja tercer carril	
K 06+670	K 06+680			5.434		70.86	Agosto 2025 a Origen	Según cartera topografica Aguja tercer carril	
K 06+680	K 06+690			5.735		72.60	Agosto 2025 a Origen	Según cartera topografica Aguja tercer carril	
K 06+690	K 06+700			5.805		75.01	Agosto 2025 a Origen	Según cartera topografica Aguja tercer carril	
						-			
K 00+020	K 00+030			2.496		48.67	Agosto 2025 a Origen	Según cartera topografica - Retorno 5+300	
K 00+030	K 00+040			2.381		31.70	Agosto 2025 a Origen	Según cartera topografica - Retorno 5+300	
K 00+040	K 00+050			3.057		35.35	Agosto 2025 a Origen	Según cartera topografica - Retorno 5+300	
K 00+050	K 00+060			3.248		40.98	Agosto 2025 a Origen	Según cartera topografica - Retorno 5+300	
K 00+060	K 00+070			3.442		43.49	Agosto 2025 a Origen	Según cartera topografica - Retorno 5+300	
K 00+070	K 00+080			3.619		45.90	Agosto 2025 a Origen	Según cartera topografica - Retorno 5+300	
K 00+080	K 00+090			4.141		50.44	Agosto 2025 a Origen	Según cartera topografica - Retorno 5+300	
K 00+090	K 00+100			3.833		51.83	Agosto 2025 a Origen	Según cartera topografica - Retorno 5+300	
K 00+100	K 00+110			3.927		50.44	Agosto 2025 a Origen	Según cartera topografica - Retorno 5+300	
K 00+110	K 00+120			5.221		59.46	Agosto 2025 a Origen	Según cartera topografica - Retorno 5+300	
K 00+120	K 00+130			9.870		98.09	Agosto 2025 a Origen	Según cartera topografica - Retorno 5+300	
K 00+130	K 00+140			10.381		131.63	Agosto 2025 a Origen	Según cartera topografica - Retorno 5+300	
K 00+140	K 00+150			11.171		140.09	Agosto 2025 a Origen	Según cartera topografica - Retorno 5+300	
K 00+150	K 00+160			8.356		126.93	Agosto 2025 a Origen	Según cartera topografica - Retorno 5+300	
K 00+160	K 00+170			6.703		97.88	Agosto 2025 a Origen	Según cartera topografica - Retorno 5+300	
K 00+170	K 00+180			6.436		85.40	Agosto 2025 a Origen	Según cartera topografica - Retorno 5+300	
K 00+180	K 00+190			5.292		76.23	Agosto 2025 a Origen	Según cartera topografica - Retorno 5+300	
K 00+190	K 00+200			5.229		68.39	Agosto 2025 a Origen	Según cartera topografica - Retorno 5+300	
K 00+200	K 00+210			5.069		66.94	Agosto 2025 a Origen	Según cartera topografica - Retorno 5+300	
K 00+210	K 00+216			5.069		39.54	Agosto 2025 a Origen	Según cartera topografica - Retorno 5+300	
						-			
K 00+000	K 00+010			3.212		37.81	Agosto 2025 a Origen	Según cartera topografica -Retorno 4+200	
K 00+010	K 00+020			2.988		40.30	Agosto 2025 a Origen	Según cartera topografica -Retorno 4+200	
K 00+020	K 00+030			3.503		42.19	Agosto 2025 a Origen	Según cartera topografica -Retorno 4+200	
K 00+030	K 00+040			4.186		49.98	Agosto 2025 a Origen	Según cartera topografica -Retorno 4+200	
K 00+040	K 00+050			7.769		77.71	Agosto 2025 a Origen	Según cartera topografica -Retorno 4+200	
K 00+050	K 00+060			8.487		105.66	Agosto 2025 a Origen	Según cartera topografica -Retorno 4+200	
K 00+060	K 00+070			10.373		122.59	Agosto 2025 a Origen	Según cartera topografica -Retorno 4+200	
K 00+070	K 00+080			7.429		115.71	Agosto 2025 a Origen	Según cartera topografica -Retorno 4+200	
K 00+080	K 00+090			4.620		78.32	Agosto 2025 a Origen	Según cartera topografica -Retorno 4+200	
K 00+090	K 00+100			3.408		52.18	Agosto 2025 a Origen	Según cartera topografica -Retorno 4+200	
K 00+100	K 00+110			3.100		42.30	Agosto 2025 a Origen	Según cartera topografica -Retorno 4+200	
K 00+110	K 00+120			2.591		36.99	Agosto 2025 a Origen	Según cartera topografica -Retorno 4+200	
K 00+120	K 00+130			2.665		34.16	Agosto 2025 a Origen	Según cartera topografica -Retorno 4+200	
K 00+130	K 00+140			2.556		33.94	Agosto 2025 a Origen	Según cartera topografica -Retorno 4+200	
K 00+140	K 00+150			2.799		34.81	Agosto 2025 a Origen	Según cartera topografica -Retorno 4+200	
K 00+150	K 00+160			2.498		34.43	Agosto 2025 a Origen	Según cartera topografica -Retorno 4+200	
K 00+160	K 00+170			2.654		33.49	Agosto 2025 a Origen	Según cartera topografica -Retorno 4+200	
K 00+170	K 00+180			2.814		35.54	Agosto 2025 a Origen	Según cartera topografica -Retorno 4+200	
K 00+180	K 00+190			2.905		37.17	Agosto 2025 a Origen	Según cartera topografica -Retorno 4+200	
K 00+190	K 00+200			3.166		39.46	Agosto 2025 a Origen	Según cartera topografica -Retorno 4+200	
K 00+200	K 00+210			3.293		41.98	Agosto 2025 a Origen	Según cartera topografica -Retorno 4+200	
K 00+210	K 00+220			3.274		42.69	Agosto 2025 a Origen	Según cartera topografica -Retorno 4+200	
K 00+220	K 00+230			3.410		43.45	Agosto 2025 a Origen	Según cartera topografica -Retorno 4+200	
K 00+230	K 00+240			3.625		45.73	Agosto 2025 a Origen	Según cartera topografica -Retorno 4+200	
K 00+240	K 00+250			3.352		45.35	Agosto 2025 a Origen	Según cartera topografica -Retorno 4+200	
K 00+250	K 00+260			4.046		48.09	Agosto 2025 a Origen	Según cartera topografica -Retorno 4+200	
K 00+260	K 00+270			4.380		54.77	Agosto 2025 a Origen	Según cartera topografica -Retorno 4+200	
K 00+270	K 00+280			3.930		54.02	Agosto 2025 a Origen	Según cartera topografica -Retorno 4+200	
K 00+280	K 00+290			3.565		48.72	Agosto 2025 a Origen	Según cartera topografica -Retorno 4+200	
K 00+290	K 00+300			3.174		43.80	Agosto 2025 a Origen	Según cartera topografica -Retorno 4+200	
K 00+300	K 00+310			2.752		38.52	Agosto 2025 a Origen	Según cartera topografica -Retorno 4+200	
K 00+310	K 00+320			2.393		33.44	Agosto 2025 a Origen	Según cartera topografica -Retorno 4+200	
K 00+320	K 00+330			2.451		31.49	Agosto 2025 a Origen	Según cartera topografica -Retorno 4+200	
K 00+330	K 00+340			2.036		29.17	Agosto 2025 a Origen	Según cartera topografica -Retorno 4+200	
						-			
K 00+000	K 00+010			1.287		8.37	Agosto 2025 a Origen	Según cartera topografica -Lateral 4+150	
K 00+010	K 00+015			1.282		9.02	Agosto 2025 a Origen	Según cartera topografica -Lateral 4+150	
K 00+015	K 00+020			1.277		7.65	Agosto 2025 a Origen	Según cartera topografica -Lateral 4+150	
K 00+020	K 00+030			1.291		16.69	Agosto 2025 a Origen	Según cartera topografica -Lateral 4+150	
K 00+030	K 00+033			1.279		4.39	Agosto 2025 a Origen	Según cartera topografica -Lateral 4+150	
K 00+033	K 00+040			1.288		12.30	Agosto 2025 a Origen	Según cartera topografica -Lateral 4+150	
K 00+040	K 00+050			1.282		16.71	Agosto 2025 a Origen	Según cartera topografica -Lateral 4+150	
K 00+050	K 00+060			1.285		16.69	Agosto 2025 a Origen	Según cartera topografica -Lateral 4+150	
K 00+060	K 00+070			1.290		16.74	Agosto 2025 a Origen	Según cartera topografica -Lateral 4+150	
K 00+070	K 00+074			1.286		7.27	Agosto 2025 a Origen	Según cartera topografica -Lateral 4+150	
K 00+074	K 00+080			1.296		9.50	Agosto 2025 a Origen	Según cartera topografica -Lateral 4+150	
K 00+080	K 00+087			1.306		11.28	Agosto 2025 a Origen	Según cartera topografica -Lateral 4+150	
K 00+087	K 00+090			1.311		5.66	Agosto 2025 a Origen	Según cartera topografica -Lateral 4+150	
						-			
K 00+000	K 00+010			4.218		65.41	Agosto 2025 a Origen	Según cartera topografica -Acceso Occidente calle 8	
K 00+010	K 00+020			4.238		54.96	Agosto 2025 a Origen	Según cartera topografica -Acceso Occidente calle 8	
K 00+020	K 00+030			7.017		73.16	Agosto 2025 a Origen	Según cartera topografica -Acceso Occidente calle 8	
K 00+030	K 00+040			7.095		91.73	Agosto 2025 a Origen	Según cartera topografica -Acceso Occidente calle 8	
K 00+040	K 00+050			9.631		108.72	Agosto 2025 a Origen	Según cartera topografica -Acceso Occidente calle 8	

ITEM		DESCRIPCIÓN				UNIDAD	CANTIDAD ANTERIOR	EN ESTA ACTA	CANTIDAD ACUMULADA
221.1P		Material para pedraplén				M3	124,643.30	5.00	124,648.30
KM INICIAL	KM FINAL	CARRIL	LONGITUD (m)	ARE (m^2)	ESPESOR (m)	VOLUMEN (m3)	FECHA	DESCRIPCIÓN	
K 00+050	K 00+060			10.092		128.20	Agosto 2025 a Origen	Según cartera topografica -Acceso Occidente calle 8	
K 00+060	K 00+070			8.620		121.63	Agosto 2025 a Origen	Según cartera topografica -Acceso Occidente calle 8	
K 00+070	K 00+080			7.555		105.14	Agosto 2025 a Origen	Según cartera topografica -Acceso Occidente calle 8	
K 00+080	K 00+090			4.428		77.89	Agosto 2025 a Origen	Según cartera topografica -Acceso Occidente calle 8	
K 00+090	K 00+100			3.029		48.47	Agosto 2025 a Origen	Según cartera topografica -Acceso Occidente calle 8	
K 00+100	K 00+110			0.000		-	Agosto 2025 a Origen	Según cartera topografica -Acceso Occidente calle 8	
						-			
K 00+140	K 00+145			4.371		21.49	Agosto 2025 a Origen	Según cartera topografica -Acceso Occidente Glorieta calle 8	
K 00+145	K 00+150			4.500		28.83	Agosto 2025 a Origen	Según cartera topografica -Acceso Occidente Glorieta calle 8	
K 00+150	K 00+155			4.500		29.25	Agosto 2025 a Origen	Según cartera topografica -Acceso Occidente Glorieta calle 8	
K 00+155	K 00+160			4.500		29.25	Agosto 2025 a Origen	Según cartera topografica -Acceso Occidente Glorieta calle 8	
K 00+160	K 00+165			4.500		29.25	Agosto 2025 a Origen	Según cartera topografica -Acceso Occidente Glorieta calle 8	
K 00+165	K 00+170			2.995		24.36	Agosto 2025 a Origen	Según cartera topografica -Acceso Occidente Glorieta calle 8	
K 00+170	K 00+175			1.242		13.77	Agosto 2025 a Origen	Según cartera topografica -Acceso Occidente Glorieta calle 8	
K 00+074	K 00+076			1.332		3.36	Agosto 2025 a Origen	Según cartera topografica -Paradero Acceso Glorieta Occidente calle 8	
K 00+076	K 00+078			1.326		3.46	Agosto 2025 a Origen	Según cartera topografica -Paradero Acceso Glorieta Occidente calle 8	
K 00+078	K 00+080			1.320		3.44	Agosto 2025 a Origen	Según cartera topografica -Paradero Acceso Glorieta Occidente calle 8	
K 00+080	K 00+082			1.314		3.42	Agosto 2025 a Origen	Según cartera topografica -Paradero Acceso Glorieta Occidente calle 8	
K 00+082	K 00+084			1.306		3.41	Agosto 2025 a Origen	Según cartera topografica -Paradero Acceso Glorieta Occidente calle 8	
K 00+084	K 00+086			2.080		4.40	Agosto 2025 a Origen	Según cartera topografica -Paradero Acceso Glorieta Occidente calle 8	
K 00+086	K 00+088			1.935		5.22	Agosto 2025 a Origen	Según cartera topografica -Paradero Acceso Glorieta Occidente calle 8	
K 00+088	K 00+090			1.154		4.02	Agosto 2025 a Origen	Según cartera topografica -Paradero Acceso Glorieta Occidente calle 8	
K 00+090	K 00+092			0.987		2.78	Agosto 2025 a Origen	Según cartera topografica -Paradero Acceso Glorieta Occidente calle 8	
K 00+092	K 00+094			0.821		2.35	Agosto 2025 a Origen	Según cartera topografica -Paradero Acceso Glorieta Occidente calle 8	
K 00+094	K 00+096			0.652		1.91	Agosto 2025 a Origen	Según cartera topografica -Paradero Acceso Glorieta Occidente calle 8	
K 00+096	K 00+098			0.487		1.48	Agosto 2025 a Origen	Según cartera topografica -Paradero Acceso Glorieta Occidente calle 8	
K 00+098	K 00+100			0.321		1.05	Agosto 2025 a Origen	Según cartera topografica -Paradero Acceso Glorieta Occidente calle 8	
K 00+020	K 00+030			8.633		56.11	Agosto 2025 a Origen	Según cartera topografica -Acceso norte calle 8	
K 00+030	K 00+040			8.451		111.05	Agosto 2025 a Origen	Según cartera topografica -Acceso norte calle 8	
K 00+040	K 00+050			7.727		105.16	Agosto 2025 a Origen	Según cartera topografica -Acceso norte calle 8	
K 00+050	K 00+060			7.418		98.44	Agosto 2025 a Origen	Según cartera topografica -Acceso norte calle 8	
K 00+060	K 00+070			7.166		94.80	Agosto 2025 a Origen	Según cartera topografica -Acceso norte calle 8	
K 00+070	K 00+080			7.100		92.73	Agosto 2025 a Origen	Según cartera topografica -Acceso norte calle 8	
K 00+080	K 00+090			6.697		89.68	Agosto 2025 a Origen	Según cartera topografica -Acceso norte calle 8	
K 00+090	K 00+100			6.904		88.41	Agosto 2025 a Origen	Según cartera topografica -Acceso norte calle 8	
K 00+100	K 00+110			6.004		83.90	Agosto 2025 a Origen	Según cartera topografica -Acceso norte calle 8	
K 00+110	K 00+120			5.659		75.81	Agosto 2025 a Origen	Según cartera topografica -Acceso norte calle 8	
K 00+120	K 00+130			6.270		77.54	Agosto 2025 a Origen	Según cartera topografica -Acceso norte calle 8	
K 00+130	K 00+140			6.502		83.02	Agosto 2025 a Origen	Según cartera topografica -Acceso norte calle 8	
K 00+140	K 00+150			6.676		85.66	Agosto 2025 a Origen	Según cartera topografica -Acceso norte calle 8	
K 00+150	K 00+160			7.190		90.13	Agosto 2025 a Origen	Según cartera topografica -Acceso norte calle 8	
K 00+160	K 00+170			6.464		88.75	Agosto 2025 a Origen	Según cartera topografica -Acceso norte calle 8	
K 00+170	K 00+180			7.011		87.59	Agosto 2025 a Origen	Según cartera topografica -Acceso norte calle 8	
K 00+180	K 00+190			7.848		96.58	Agosto 2025 a Origen	Según cartera topografica -Acceso norte calle 8	
K 00+190	K 00+200			7.532		99.97	Agosto 2025 a Origen	Según cartera topografica -Acceso norte calle 8	
K 00+200	K 00+210			7.433		97.27	Agosto 2025 a Origen	Según cartera topografica -Acceso norte calle 8	
K 00+210	K 00+220			8.649		104.53	Agosto 2025 a Origen	Según cartera topografica -Acceso norte calle 8	
K 00+220	K 00+230			8.156		109.23	Agosto 2025 a Origen	Según cartera topografica -Acceso norte calle 8	
K 00+230	K 00+240			8.642		109.19	Agosto 2025 a Origen	Según cartera topografica -Acceso norte calle 8	
K 00+240	K 00+250			8.321		110.26	Agosto 2025 a Origen	Según cartera topografica -Acceso norte calle 8	
K 00+250	K 00+260			8.498		109.32	Agosto 2025 a Origen	Según cartera topografica -Acceso norte calle 8	
K 00+260	K 00+270			8.927		113.26	Agosto 2025 a Origen	Según cartera topografica -Acceso norte calle 8	
K 00+270	K 00+280			8.899		115.87	Agosto 2025 a Origen	Según cartera topografica -Acceso norte calle 8	
K 00+280	K 00+290			8.963		116.10	Agosto 2025 a Origen	Según cartera topografica -Acceso norte calle 8	
K 00+290	K 00+300			9.051		117.09	Agosto 2025 a Origen	Según cartera topografica -Acceso norte calle 8	
K 00+300	K 00+310			9.209		118.69	Agosto 2025 a Origen	Según cartera topografica -Acceso norte calle 8	
K 00+310	K 00+320			9.433		121.17	Agosto 2025 a Origen	Según cartera topografica -Acceso norte calle 8	
K 00+320	K 00+330			9.360		122.15	Agosto 2025 a Origen	Según cartera topografica -Acceso norte calle 8	
K 00+330	K 00+340			8.939		118.94	Agosto 2025 a Origen	Según cartera topografica -Acceso norte calle 8	
K 00+340	K 00+350			7.861		109.20	Agosto 2025 a Origen	Según cartera topografica -Acceso norte calle 8	
K 00+350	K 00+360			7.811		101.87	Agosto 2025 a Origen	Según cartera topografica -Acceso norte calle 8	
K 00+360	K 00+370			7.786		101.38	Agosto 2025 a Origen	Según cartera topografica -Acceso norte calle 8	
K 00+370	K 00+380			7.299		98.05	Agosto 2025 a Origen	Según cartera topografica -Acceso norte calle 8	
K 00+380	K 00+390			7.143		93.87	Agosto 2025 a Origen	Según cartera topografica -Acceso norte calle 8	
K 00+390	K 00+400			7.360		94.27	Agosto 2025 a Origen	Según cartera topografica -Acceso norte calle 8	
K 00+400	K 00+410			7.258		95.02	Agosto 2025 a Origen	Según cartera topografica -Acceso norte calle 8	
K 00+410	K 00+420			7.196		93.95	Agosto 2025 a Origen	Según cartera topografica -Acceso norte calle 8	
K 00+420	K 00+430			6.914		91.72	Agosto 2025 a Origen	Según cartera topografica -Acceso norte calle 8	
K 00+430	K 00+440			6.730		88.69	Agosto 2025 a Origen	Según cartera topografica -Acceso norte calle 8	
K 00+440	K 00+450			6.829		88.13	Agosto 2025 a Origen	Según cartera topografica -Acceso norte calle 8	
K 00+450	K 00+460			7.166		90.97	Agosto 2025 a Origen	Según cartera topografica -Acceso norte calle 8	
K 00+460	K 00+470			7.758		97.01	Agosto 2025 a Origen	Según cartera topografica -Acceso norte calle 8	
K 00+470	K 00+480			8.589		106.26	Agosto 2025 a Origen	Según cartera topografica -Acceso norte calle 8	
K 00+480	K 00+485			11.522		74.14	Agosto 2025 a Origen	Según cartera topografica -Acceso norte calle 8	
K 00+485	K 00+490					46.22	Agosto 2025 a Origen	Según cartera topografica -Acceso norte calle 8	
K 00+000	K 00+010			9.831		-	Agosto 2025 a Origen	Según cartera topografica -Glorieta calle 8	
K 00+010	K 00+020			11.306		137.39	Agosto 2025 a Origen	Según cartera topografica -Glorieta calle 8	
K 00+020	K 00+030			0.000		-	Agosto 2025 a Origen	Según cartera topografica -Glorieta calle 8	
K 00+030	K 00+040			0.000		-	Agosto 2025 a Origen	Según cartera topografica -Glorieta calle 8	
K 00+040	K 00+050			0.000		-	Agosto 2025 a Origen	Según cartera topografica -Glorieta calle 8	
K 00+050	K 00+060			0.000		-	Agosto 2025 a Origen	Según cartera topografica -Glorieta calle 8	
K 00+060	K 00+070			0.000		-	Agosto 2025 a Origen	Según cartera topografica -Glorieta calle 8	
K 00+070	K 00+080			9.977		-	Agosto 2025 a Origen	Según cartera topografica -Glorieta calle 8	
K 00+080	K 00+090			14.002		155.86	Agosto 2025 a Origen	Según cartera topografica -Glorieta calle 8	
K 00+090	K 00+095			2.418		53.37	Agosto 2025 a Origen	Según cartera topografica -Glorieta calle 8	
K 00+095	K 00+096			8.213		6.91	Agosto 2025 a Origen	Según cartera topografica -Glorieta calle 8	
K 00+096	K 00+100			6.079		37.16	Agosto 2025 a Origen	Según cartera topografica -Glorieta calle 8	
K 00+100	K 00+102			8.232		18.60	Agosto 2025 a Origen	Según cartera topografica -Glorieta calle 8	
K 00+102	K 00+106			14.565		59.27	Agosto 2025 a Origen	Según cartera topografica -Glorieta calle 8	
K 00+106	K 00+110			15.534		78.26	Agosto 2025 a Origen	Según cartera topografica -Glorieta calle 8	
K 00+110	K 00+112			16.769		41.99	Agosto 2025 a Origen	Según cartera topografica -Glorieta calle 8	
K 00+112	K 00+114			14.653		40.85	Agosto 2025 a Origen	Según cartera topografica -Glorieta calle 8	

ITEM		DESCRIPCIÓN				UNIDAD	CANTIDAD ANTERIOR	EN ESTA ACTA	CANTIDAD ACUMULADA
221.1P		Material para pedraplén				M3	124,643.30	5.00	124,648.30
KM INICIAL	KM FINAL	CARRIL	LONGITUD (m)	ARE (m^2)	ESPESOR (m)	VOLUMEN (m3)	FECHA	DESCRIPCIÓN	
K 00+114	K 00+120			4.386		74.25	Agosto 2025 a Origen	Según cartera topografica -Glorieta calle 8	
K 00+120	K 00+122			4.909		12.08	Agosto 2025 a Origen	Según cartera topografica -Glorieta calle 8	
K 00+122	K 00+124			5.999		14.18	Agosto 2025 a Origen	Según cartera topografica -Glorieta calle 8	
K 00+124	K 00+130			11.744		69.20	Agosto 2025 a Origen	Según cartera topografica -Glorieta calle 8	
K 00+130	K 00+140			8.801		133.54	Agosto 2025 a Origen	Según cartera topografica -Glorieta calle 8	
K 00+140	K 00+150			9.221		117.14	Agosto 2025 a Origen	Según cartera topografica -Glorieta calle 8	
K 00+150	K 00+160			6.967		105.22	Agosto 2025 a Origen	Según cartera topografica -Glorieta calle 8	
K 00+160	K 00+170			11.768		121.78	Agosto 2025 a Origen	Según cartera topografica -Glorieta calle 8	
K 00+170	K 00+180			9.159		136.03	Agosto 2025 a Origen	Según cartera topografica -Glorieta calle 8	
K 00+180	K 00+190			11.120		131.81	Agosto 2025 a Origen	Según cartera topografica -Glorieta calle 8	
K 00+190	K 00+200			8.250		125.91	Agosto 2025 a Origen	Según cartera topografica -Glorieta calle 8	
K 00+200	K 00+210			8.077		106.13	Agosto 2025 a Origen	Según cartera topografica -Glorieta calle 8	
K 00+210	K 00+220			11.045		124.29	Agosto 2025 a Origen	Según cartera topografica -Glorieta calle 8	
K 00+220	K 00+230			9.557		133.91	Agosto 2025 a Origen	Según cartera topografica -Glorieta calle 8	
K 00+230	K 00+240			9.852		126.16	Agosto 2025 a Origen	Según cartera topografica -Glorieta calle 8	
K 00+240	K 00+250			9.149		123.51	Agosto 2025 a Origen	Según cartera topografica -Glorieta calle 8	
K 00+250	K 00+260			8.101		112.13	Agosto 2025 a Origen	Según cartera topografica -Glorieta calle 8	
						-			
K 00+010	K 00+020			6.538		42.50	Agosto 2025 a Origen	Según cartera topografica -Acceso sur calle 8	
K 00+020	K 00+030			5.929		81.04	Agosto 2025 a Origen	Según cartera topografica -Acceso sur calle 8	
K 00+030	K 00+040			7.118		84.81	Agosto 2025 a Origen	Según cartera topografica -Acceso sur calle 8	
K 00+040	K 00+050			8.266		100.00	Agosto 2025 a Origen	Según cartera topografica -Acceso sur calle 8	
K 00+050	K 00+060			12.493		134.93	Agosto 2025 a Origen	Según cartera topografica -Acceso sur calle 8	
K 00+060	K 00+070			10.321		148.29	Agosto 2025 a Origen	Según cartera topografica -Acceso sur calle 8	
K 00+070	K 00+080			10.663		136.40	Agosto 2025 a Origen	Según cartera topografica -Acceso sur calle 8	
K 00+080	K 00+090			10.575		138.05	Agosto 2025 a Origen	Según cartera topografica -Acceso sur calle 8	
K 00+090	K 00+100			10.327		135.86	Agosto 2025 a Origen	Según cartera topografica -Acceso sur calle 8	
K 00+100	K 00+110			9.672		129.99	Agosto 2025 a Origen	Según cartera topografica -Acceso sur calle 8	
K 00+110	K 00+120			9.430		124.16	Agosto 2025 a Origen	Según cartera topografica -Acceso sur calle 8	
K 00+120	K 00+130			9.091		120.39	Agosto 2025 a Origen	Según cartera topografica -Acceso sur calle 8	
K 00+130	K 00+140			9.616		121.60	Agosto 2025 a Origen	Según cartera topografica -Acceso sur calle 8	
K 00+140	K 00+150			10.702		132.07	Agosto 2025 a Origen	Según cartera topografica -Acceso sur calle 8	
K 00+150	K 00+160			10.083		135.10	Agosto 2025 a Origen	Según cartera topografica -Acceso sur calle 8	
K 00+160	K 00+170			9.988		130.46	Agosto 2025 a Origen	Según cartera topografica -Acceso sur calle 8	
K 00+170	K 00+180			9.911		129.34	Agosto 2025 a Origen	Según cartera topografica -Acceso sur calle 8	
K 00+180	K 00+190			9.464		125.94	Agosto 2025 a Origen	Según cartera topografica -Acceso sur calle 8	
K 00+190	K 00+200			9.264		121.73	Agosto 2025 a Origen	Según cartera topografica -Acceso sur calle 8	
K 00+200	K 00+210			9.258		120.39	Agosto 2025 a Origen	Según cartera topografica -Acceso sur calle 8	
K 00+210	K 00+220			9.030		118.87	Agosto 2025 a Origen	Según cartera topografica -Acceso sur calle 8	
K 00+220	K 00+230			8.931		116.75	Agosto 2025 a Origen	Según cartera topografica -Acceso sur calle 8	
K 00+230	K 00+240			8.691		114.54	Agosto 2025 a Origen	Según cartera topografica -Acceso sur calle 8	
K 00+240	K 00+250			8.847		114.00	Agosto 2025 a Origen	Según cartera topografica -Acceso sur calle 8	
K 00+250	K 00+260			9.013		116.09	Agosto 2025 a Origen	Según cartera topografica -Acceso sur calle 8	
K 00+260	K 00+270			9.082		117.62	Agosto 2025 a Origen	Según cartera topografica -Acceso sur calle 8	
K 00+270	K 00+280			9.062		117.94	Agosto 2025 a Origen	Según cartera topografica -Acceso sur calle 8	
K 00+280	K 00+290			8.904		116.78	Agosto 2025 a Origen	Según cartera topografica -Acceso sur calle 8	
K 00+290	K 00+300			8.999		116.37	Agosto 2025 a Origen	Según cartera topografica -Acceso sur calle 8	
K 00+300	K 00+310			8.815		115.79	Agosto 2025 a Origen	Según cartera topografica -Acceso sur calle 8	
K 00+310	K 00+320			8.756		114.21	Agosto 2025 a Origen	Según cartera topografica -Acceso sur calle 8	
K 00+320	K 00+330			8.742		113.74	Agosto 2025 a Origen	Según cartera topografica -Acceso sur calle 8	
K 00+330	K 00+340			8.101		109.48	Agosto 2025 a Origen	Según cartera topografica -Acceso sur calle 8	
K 00+340	K 00+350			0.000		52.66	Agosto 2025 a Origen	Según cartera topografica -Acceso sur calle 8	
K 00+350	K 00+360			8.596		55.87	Agosto 2025 a Origen	Según cartera topografica -Acceso sur calle 8	
K 00+360	K 00+370			8.453		110.82	Agosto 2025 a Origen	Según cartera topografica -Acceso sur calle 8	
K 00+370	K 00+380			7.229		101.93	Agosto 2025 a Origen	Según cartera topografica -Acceso sur calle 8	
K 00+380	K 00+390			6.547		89.54	Agosto 2025 a Origen	Según cartera topografica -Acceso sur calle 8	
K 00+390	K 00+400			6.747		86.41	Agosto 2025 a Origen	Según cartera topografica -Acceso sur calle 8	
K 00+400	K 00+410			7.078		89.86	Agosto 2025 a Origen	Según cartera topografica -Acceso sur calle 8	
K 00+410	K 00+420			7.556		95.12	Agosto 2025 a Origen	Según cartera topografica -Acceso sur calle 8	
K 00+420	K 00+430			7.562		98.27	Agosto 2025 a Origen	Según cartera topografica -Acceso sur calle 8	
K 00+430	K 00+440			7.037		94.89	Agosto 2025 a Origen	Según cartera topografica -Acceso sur calle 8	
K 00+440	K 00+450			6.935		90.82	Agosto 2025 a Origen	Según cartera topografica -Acceso sur calle 8	
K 00+450	K 00+460			6.799		89.27	Agosto 2025 a Origen	Según cartera topografica -Acceso sur calle 8	
K 00+460	K 00+470			6.723		87.89	Agosto 2025 a Origen	Según cartera topografica -Acceso sur calle 8	
K 00+470	K 00+480			6.605		86.63	Agosto 2025 a Origen	Según cartera topografica -Acceso sur calle 8	
K 00+480	K 00+490			5.917		81.39	Agosto 2025 a Origen	Según cartera topografica -Acceso sur calle 8	
K 00+490	K 00+500			5.786		76.07	Agosto 2025 a Origen	Según cartera topografica -Acceso sur calle 8	
						-			
K 00+050	K 00+060			2.410		31.33	Agosto 2025 a Origen	Según cartera topografica -Entre Obra 22 y 23	
K 00+060	K 00+070			2.180		29.84	Agosto 2025 a Origen	Según cartera topografica -Entre Obra 22 y 23	
K 00+070	K 00+080			2.160		28.21	Agosto 2025 a Origen	Según cartera topografica -Entre Obra 22 y 23	
K 00+080	K 00+090			2.337		29.23	Agosto 2025 a Origen	Según cartera topografica -Entre Obra 22 y 23	
K 00+090	K 00+100			1.256		23.35	Agosto 2025 a Origen	Según cartera topografica -Entre Obra 22 y 23	
K 00+100	K 00+110			1.817		19.97	Agosto 2025 a Origen	Según cartera topografica -Entre Obra 22 y 23	
K 00+110	K 00+120			2.139		25.71	Agosto 2025 a Origen	Según cartera topografica -Entre Obra 22 y 23	
						-			
K 00+009	K 00+010			1.010		1.46	Agosto 2025 a Origen	Según cartera topografica -Retorno 0+850 Norte	
K 00+010	K 00+020			1.323		15.16	Agosto 2025 a Origen	Según cartera topografica -Retorno 0+850 Norte	
K 00+020	K 00+030			1.358		17.43	Agosto 2025 a Origen	Según cartera topografica -Retorno 0+850 Norte	
K 00+030	K 00+040			1.586		19.14	Agosto 2025 a Origen	Según cartera topografica -Retorno 0+850 Norte	
K 00+040	K 00+050			2.552		26.90	Agosto 2025 a Origen	Según cartera topografica -Retorno 0+850 Norte	
K 00+050	K 00+060			4.870		48.24	Agosto 2025 a Origen	Según cartera topografica -Retorno 0+850 Norte	
K 00+060	K 00+070			7.538		80.65	Agosto 2025 a Origen	Según cartera topografica -Retorno 0+850 Norte	
K 00+070	K 00+080			7.866		100.13	Agosto 2025 a Origen	Según cartera topografica -Retorno 0+850 Norte	
K 00+080	K 00+090			6.486		93.29	Agosto 2025 a Origen	Según cartera topografica -Retorno 0+850 Norte	
K 00+090	K 00+100			3.711		66.28	Agosto 2025 a Origen	Según cartera topografica -Retorno 0+850 Norte	
K 00+100	K 00+110			2.803		42.34	Agosto 2025 a Origen	Según cartera topografica -Retorno 0+850 Norte	
K 00+110	K 00+120			3.309		39.73	Agosto 2025 a Origen	Según cartera topografica -Retorno 0+850 Norte	
K 00+120	K 00+130			3.029		41.20	Agosto 2025 a Origen	Según cartera topografica -Retorno 0+850 Norte	
K 00+130	K 00+140			2.882		38.42	Agosto 2025 a Origen	Según cartera topografica -Retorno 0+850 Norte	
K 00+140	K 00+150			2.876		37.43	Agosto 2025 a Origen	Según cartera topografica -Retorno 0+850 Norte	
K 00+150	K 00+160			2.876		37.39	Agosto 2025 a Origen	Según cartera topografica -Retorno 0+850 Norte	
K 00+160	K 00+170			2.876		37.39	Agosto 2025 a Origen	Según cartera topografica -Retorno 0+850 Norte	
K 00+170	K 00+180			2.875		37.38	Agosto 2025 a Origen	Según cartera topografica -Retorno 0+850 Norte	
K 00+180	K 00+190			2.876		37.38	Agosto 2025 a Origen	Según cartera topografica -Retorno 0+850 Norte	

ITEM		DESCRIPCIÓN				UNIDAD	CANTIDAD ANTERIOR	EN ESTA ACTA	CANTIDAD ACUMULADA
221.1P		Material para pedraplén				M3	124,643.30	5.00	124,648.30
KM INICIAL	KM FINAL	CARRIL	LONGITUD (m)	ARE (m^2)	ESPESOR (m)	VOLUMEN (m3)	FECHA	DESCRIPCIÓN	
K 00+190	K 00+200			2.875		37.38	Agosto 2025 a Origen	Según cartera topografica -Retorno 0+850 Norte	
K 00+200	K 00+210			2.875		37.38	Agosto 2025 a Origen	Según cartera topografica -Retorno 0+850 Norte	
K 00+210	K 00+220			2.878		37.39	Agosto 2025 a Origen	Según cartera topografica -Retorno 0+850 Norte	
K 00+220	K 00+230			2.881		37.43	Agosto 2025 a Origen	Según cartera topografica -Retorno 0+850 Norte	
K 00+230	K 00+240			2.718		36.39	Agosto 2025 a Origen	Según cartera topografica -Retorno 0+850 Norte	
K 00+240	K 00+250			2.272		32.44	Agosto 2025 a Origen	Según cartera topografica -Retorno 0+850 Norte	
K 00+250	K 00+260			1.958		27.50	Agosto 2025 a Origen	Según cartera topografica -Retorno 0+850 Norte	
K 00+260	K 00+270			1.699		23.77	Agosto 2025 a Origen	Según cartera topografica -Retorno 0+850 Norte	
K 00+270	K 00+280			1.481		20.67	Agosto 2025 a Origen	Según cartera topografica -Retorno 0+850 Norte	
K 00+280	K 00+290			1.314		18.17	Agosto 2025 a Origen	Según cartera topografica -Retorno 0+850 Norte	
K 00+290	K 00+300			1.112		15.77	Agosto 2025 a Origen	Según cartera topografica -Retorno 0+850 Norte	
K 00+300	K 00+310			0.917		13.19	Agosto 2025 a Origen	Según cartera topografica -Retorno 0+850 Norte	
K 00+310	K 00+320			0.715		10.61	Agosto 2025 a Origen	Según cartera topografica -Retorno 0+850 Norte	
K 00+320	K 00+321			0.000		0.45	Agosto 2025 a Origen	Según cartera topografica -Retorno 0+850 Norte	
						-			
K 00+000	K 00+010			1.384		15.82	Agosto 2025 a Origen	Según cartera topografica -Retorno 0+850 Sur	
K 00+010	K 00+020			1.684		19.94	Agosto 2025 a Origen	Según cartera topografica -Retorno 0+850 Sur	
K 00+020	K 00+030			2.008		24.00	Agosto 2025 a Origen	Según cartera topografica -Retorno 0+850 Sur	
K 00+030	K 00+040			2.314		28.09	Agosto 2025 a Origen	Según cartera topografica -Retorno 0+850 Sur	
K 00+040	K 00+050			2.938		34.14	Agosto 2025 a Origen	Según cartera topografica -Retorno 0+850 Sur	
K 00+050	K 00+060			2.792		37.25	Agosto 2025 a Origen	Según cartera topografica -Retorno 0+850 Sur	
K 00+060	K 00+070			2.817		36.46	Agosto 2025 a Origen	Según cartera topografica -Retorno 0+850 Sur	
K 00+070	K 00+080			2.807		36.56	Agosto 2025 a Origen	Según cartera topografica -Retorno 0+850 Sur	
K 00+080	K 00+090			2.808		36.50	Agosto 2025 a Origen	Según cartera topografica -Retorno 0+850 Sur	
K 00+090	K 00+100			2.821		36.59	Agosto 2025 a Origen	Según cartera topografica -Retorno 0+850 Sur	
K 00+100	K 00+110			2.992		37.78	Agosto 2025 a Origen	Según cartera topografica -Retorno 0+850 Sur	
K 00+110	K 00+120			3.403		41.57	Agosto 2025 a Origen	Según cartera topografica -Retorno 0+850 Sur	
K 00+120	K 00+130			4.002		48.13	Agosto 2025 a Origen	Según cartera topografica -Retorno 0+850 Sur	
K 00+130	K 00+140			6.007		65.06	Agosto 2025 a Origen	Según cartera topografica -Retorno 0+850 Sur	
K 00+140	K 00+150			7.019		84.67	Agosto 2025 a Origen	Según cartera topografica -Retorno 0+850 Sur	
K 00+150	K 00+160			8.397		100.20	Agosto 2025 a Origen	Según cartera topografica -Retorno 0+850 Sur	
K 00+160	K 00+170			8.049		106.90	Agosto 2025 a Origen	Según cartera topografica -Retorno 0+850 Sur	
K 00+170	K 00+180			6.694		95.83	Agosto 2025 a Origen	Según cartera topografica -Retorno 0+850 Sur	
K 00+180	K 00+190			3.487		66.18	Agosto 2025 a Origen	Según cartera topografica -Retorno 0+850 Sur	
K 00+190	K 00+200			2.376		38.11	Agosto 2025 a Origen	Según cartera topografica -Retorno 0+850 Sur	
K 00+200	K 00+210			2.055		28.80	Agosto 2025 a Origen	Según cartera topografica -Retorno 0+850 Sur	
K 00+210	K 00+220			2.037		26.60	Agosto 2025 a Origen	Según cartera topografica -Retorno 0+850 Sur	
K 00+220	K 00+230			1.997		26.22	Agosto 2025 a Origen	Según cartera topografica -Retorno 0+850 Sur	
K 00+230	K 00+240			1.682		23.91	Agosto 2025 a Origen	Según cartera topografica -Retorno 0+850 Sur	
K 00+240	K 00+250			1.345		19.68	Agosto 2025 a Origen	Según cartera topografica -Retorno 0+850 Sur	
K 00+250	K 00+260			1.761		20.19	Agosto 2025 a Origen	Según cartera topografica -Retorno 0+850 Sur	
K 00+260	K 00+270			1.437		20.79	Agosto 2025 a Origen	Según cartera topografica -Retorno 0+850 Sur	
K 00+270	K 00+280			1.136		16.72	Agosto 2025 a Origen	Según cartera topografica -Retorno 0+850 Sur	
						-			
K 00+000	K 00+010			2.083		21.66	Agosto 2025 a Origen	Según cartera topografica - sur Acceso Glorieta calle 8	
K 00+010	K 00+020			2.735		31.32	Agosto 2025 a Origen	Según cartera topografica - sur Acceso Glorieta calle 8	
K 00+020	K 00+030			2.982		37.16	Agosto 2025 a Origen	Según cartera topografica - sur Acceso Glorieta calle 8	
K 00+030	K 00+040			2.619		36.41	Agosto 2025 a Origen	Según cartera topografica - sur Acceso Glorieta calle 8	
K 00+040	K 00+050			3.504		39.80	Agosto 2025 a Origen	Según cartera topografica - sur Acceso Glorieta calle 8	
K 00+050	K 00+060			4.431		51.58	Agosto 2025 a Origen	Según cartera topografica - sur Acceso Glorieta calle 8	
K 00+060	K 00+070			4.123		55.60	Agosto 2025 a Origen	Según cartera topografica - sur Acceso Glorieta calle 8	
K 00+070	K 00+080			4.829		58.19	Agosto 2025 a Origen	Según cartera topografica - sur Acceso Glorieta calle 8	
K 00+080	K 00+090			5.472		66.96	Agosto 2025 a Origen	Según cartera topografica - sur Acceso Glorieta calle 8	
K 00+090	K 00+100			4.679		65.98	Agosto 2025 a Origen	Según cartera topografica - sur Acceso Glorieta calle 8	
K 00+100	K 00+110			4.727		61.14	Agosto 2025 a Origen	Según cartera topografica - sur Acceso Glorieta calle 8	
K 00+110	K 00+120			4.250		58.35	Agosto 2025 a Origen	Según cartera topografica - sur Acceso Glorieta calle 8	
K 00+120	K 00+123			4.250		13.81	Agosto 2025 a Origen	Según cartera topografica - sur Acceso Glorieta calle 8	
						-			
K 00+005	K 00+010			7.700		37.54	Agosto 2025 a Origen	Según cartera topografica -Viga Susagua	
K 00+010	K 00+015			7.700		50.05	Agosto 2025 a Origen	Según cartera topografica -Viga Susagua	
K 00+015	K 00+020			7.700		50.05	Agosto 2025 a Origen	Según cartera topografica -Viga Susagua	
K 00+020	K 00+025			7.700		50.05	Agosto 2025 a Origen	Según cartera topografica -Viga Susagua	
K 00+025	K 00+030			9.200		54.93	Agosto 2025 a Origen	Según cartera topografica -Viga Susagua	
K 00+030	K 00+035			7.861		55.45	Agosto 2025 a Origen	Según cartera topografica -Viga Susagua	
K 00+035	K 00+040			9.192		55.42	Agosto 2025 a Origen	Según cartera topografica -Viga Susagua	
K 00+040	K 00+045			9.200		59.77	Agosto 2025 a Origen	Según cartera topografica -Viga Susagua	
K 00+045	K 00+050			9.200		59.80	Agosto 2025 a Origen	Según cartera topografica -Viga Susagua	
K 00+050	K 00+055			7.700		54.93	Agosto 2025 a Origen	Según cartera topografica -Viga Susagua	
K 00+055	K 00+060			7.700		50.05	Agosto 2025 a Origen	Según cartera topografica -Viga Susagua	
K 00+060	K 00+065			7.873		50.61	Agosto 2025 a Origen	Según cartera topografica -Viga Susagua	
K 00+065	K 00+070			7.970		51.49	Agosto 2025 a Origen	Según cartera topografica -Viga Susagua	
K 00+070	K 00+075			3.000		35.65	Agosto 2025 a Origen	Según cartera topografica -Viga Susagua	
K 02+750	K 02+750					- 67.15	Agosto 2025 a Origen	Según cartera topografica -Viga Susagua volumen pilotes	
						-			
K 00+000	K 00+010					-	Agosto 2025 a Origen	Según cartera topografica - Norte Acceso Glorieta calle 8	
K 00+010	K 00+020					-	Agosto 2025 a Origen	Según cartera topografica - Norte Acceso Glorieta calle 8	
K 00+020	K 00+030					-	Agosto 2025 a Origen	Según cartera topografica - Norte Acceso Glorieta calle 8	
K 00+030	K 00+040					-	Agosto 2025 a Origen	Según cartera topografica - Norte Acceso Glorieta calle 8	
K 00+040	K 00+050			4.034		50.54	Agosto 2025 a Origen	Según cartera topografica - Norte Acceso Glorieta calle 8	
K 00+050	K 00+060			3.306		47.71	Agosto 2025 a Origen	Según cartera topografica - Norte Acceso Glorieta calle 8	
K 00+060	K 00+070			2.754		39.39	Agosto 2025 a Origen	Según cartera topografica - Norte Acceso Glorieta calle 8	
K 00+070	K 00+080			2.335		33.08	Agosto 2025 a Origen	Según cartera topografica - Norte Acceso Glorieta calle 8	
K 00+080	K 00+090			1.756		26.59	Agosto 2025 a Origen	Según cartera topografica - Norte Acceso Glorieta calle 8	
K 00+090	K 00+100			1.338		20.11	Agosto 2025 a Origen	Según cartera topografica - Norte Acceso Glorieta calle 8	
K 00+100	K 00+110			1.649		19.42	Agosto 2025 a Origen	Según cartera topografica - Norte Acceso Glorieta calle 8	
K 00+110	K 00+120			1.458		20.20	Agosto 2025 a Origen	Según cartera topografica - Norte Acceso Glorieta calle 8	
K 00+120	K 00+130			1.422		18.72	Agosto 2025 a Origen	Según cartera topografica - Norte Acceso Glorieta calle 8	
K 00+130	K 00+140			1.504		19.02	Agosto 2025 a Origen	Según cartera topografica - Norte Acceso Glorieta calle 8	
K 00+140	K 00+150			1.100		16.93	Agosto 2025 a Origen	Según cartera topografica - Norte Acceso Glorieta calle 8	
K 00+150	K 00+151			1.100		1.97	Agosto 2025 a Origen	Según cartera topografica - Norte Acceso Glorieta calle 8	
K 00+025	K 00+030			2.201		17.81	Agosto 2025 a Origen	Según cartera topografica - Norte Acceso Glorieta calle 8 Mejoramiento con piedra Canal Urbanismo	
K 00+030	K 00+035			2.153		17.49	Agosto 2025 a Origen	Según cartera topografica - Norte Acceso Glorieta calle 8 Mejoramiento con piedra Canal Urbanismo	
K 00+035	K 00+040			2.079		17.03	Agosto 2025 a Origen	Según cartera topografica - Norte Acceso Glorieta calle 8 Mejoramiento con piedra Canal Urbanismo	
K 00+040	K 00+050			1.838		31.63	Agosto 2025 a Origen	Según cartera topografica - Norte Acceso Glorieta calle 8 Mejoramiento con piedra Canal Urbanismo	

ITEM		DESCRIPCIÓN				UNIDAD	CANTIDAD ANTERIOR	EN ESTA ACTA	CANTIDAD ACUMULADA
221.1P		Material para pedraplén				M3	124,643.30	5.00	124,648.30
KM INICIAL	KM FINAL	CARRIL	LONGITUD (m)	ARE (m^2)	ESPESOR (m)	VOLUMEN (m3)	FECHA	DESCRIPCIÓN	
K 00+050	K 00+055			1.631		14.08	Agosto 2025 a Origen	Según cartera topografica - Norte Acceso Glorieta calle 8 Mejoramiento con piedra Canal Urbanismo	
K 00+055	K 00+060			1.402		12.39	Agosto 2025 a Origen	Según cartera topografica - Norte Acceso Glorieta calle 8 Mejoramiento con piedra Canal Urbanismo	
K 00+060	K 00+065			1.171		11.44	Agosto 2025 a Origen	Según cartera topografica - Norte Acceso Glorieta calle 8 Mejoramiento con piedra Canal Urbanismo	
K 00+065	K 00+070			0.939		11.38	Agosto 2025 a Origen	Según cartera topografica - Norte Acceso Glorieta calle 8 Mejoramiento con piedra Canal Urbanismo	
K 00+070	K 00+075			0.702		11.38	Agosto 2025 a Origen	Según cartera topografica - Norte Acceso Glorieta calle 8 Mejoramiento con piedra Canal Urbanismo	
K 00+075	K 00+080			1.750		11.38	Mayo 2025 a Origen	Según cartera topografica - Norte Acceso Glorieta calle 8 Mejoramiento con piedra Canal Urbanismo	
K 00+080	K 00+082			2.034		4.92	Mayo 2025 a Origen	Según cartera topografica - Norte Acceso Glorieta calle 8 Mejoramiento con piedra Canal Urbanismo	
						-			
K 00+000	K 00+010			12.924		84.01	Agosto 2025 a Origen	Según cartera topografica -Obra Hidraulica 1 K0+600	
K 00+010	K 00+020			13.443		171.55	Agosto 2025 a Origen	Según cartera topografica -Obra Hidraulica 1 K0+600	
K 00+020	K 00+030			13.349		174.15	Agosto 2025 a Origen	Según cartera topografica -Obra Hidraulica 1 K0+600	
K 00+030	K 00+040			13.932		177.26	Agosto 2025 a Origen	Según cartera topografica -Obra Hidraulica 1 K0+600	
K 00+040	K 00+050			0.000		40.39	Agosto 2025 a Origen	Según cartera topografica -Obra Hidraulica 1 K0+600	
						-			
K 00+140	K 00+150			2.585		19.62	Agosto 2025 a Origen	Según cartera topografica -Cruce Cogua Desaceleracion	
K 00+150	K 00+160			3.573		40.03	Agosto 2025 a Origen	Según cartera topografica -Cruce Cogua Desaceleracion	
K 00+160	K 00+170			4.521		52.61	Agosto 2025 a Origen	Según cartera topografica -Cruce Cogua Desaceleracion	
K 00+170	K 00+180			2.911		48.31	Agosto 2025 a Origen	Según cartera topografica -Cruce Cogua Desaceleracion	
K 00+180	K 00+190			2.525		35.33	Agosto 2025 a Origen	Según cartera topografica -Cruce Cogua Desaceleracion	
K 00+190	K 00+200			2.581		33.19	Agosto 2025 a Origen	Según cartera topografica -Cruce Cogua Desaceleracion	
						-			
K 00+045	K 00+050			2.039		12.23	Agosto 2025 a Origen	Según cartera topografica -Cruce Cogua Aceleracion	
K 00+050	K 00+060			2.656		30.52	Agosto 2025 a Origen	Según cartera topografica -Cruce Cogua Aceleracion	
K 00+060	K 00+070			3.223		38.21	Agosto 2025 a Origen	Según cartera topografica -Cruce Cogua Aceleracion	
K 00+070	K 00+080			4.478		50.06	Agosto 2025 a Origen	Según cartera topografica -Cruce Cogua Aceleracion	
K 00+080	K 00+090			4.478		58.21	Agosto 2025 a Origen	Según cartera topografica -Cruce Cogua Aceleracion	
K 00+090	K 00+100			3.695		53.12	Agosto 2025 a Origen	Según cartera topografica -Cruce Cogua Aceleracion	
K 00+100	K 00+110			3.303		45.49	Agosto 2025 a Origen	Según cartera topografica -Cruce Cogua Aceleracion	
						-			
K 00+215	K 00+220			6.242		20.29	Agosto 2025 a Origen	Según cartera topografica -Desvio Calle 8 Zipa Nemocon	
K 00+220	K 00+225			6.727		42.15	Agosto 2025 a Origen	Según cartera topografica -Desvio Calle 8 Zipa Nemocon	
K 00+225	K 00+230			4.302		35.84	Agosto 2025 a Origen	Según cartera topografica -Desvio Calle 8 Zipa Nemocon	
K 00+230	K 00+235			7.229		37.48	Agosto 2025 a Origen	Según cartera topografica -Desvio Calle 8 Zipa Nemocon	
K 00+235	K 00+240			2.788		32.56	Agosto 2025 a Origen	Según cartera topografica -Desvio Calle 8 Zipa Nemocon	
K 00+240	K 00+245			4.448		23.52	Agosto 2025 a Origen	Según cartera topografica -Desvio Calle 8 Zipa Nemocon	
K 00+245	K 00+250			3.990		27.42	Agosto 2025 a Origen	Según cartera topografica -Desvio Calle 8 Zipa Nemocon	
K 00+250	K 00+255			4.625		28.00	Agosto 2025 a Origen	Según cartera topografica -Desvio Calle 8 Zipa Nemocon	
K 00+255	K 00+260			4.483		29.60	Agosto 2025 a Origen	Según cartera topografica -Desvio Calle 8 Zipa Nemocon	
K 00+260	K 00+265			4.626		29.60	Agosto 2025 a Origen	Según cartera topografica -Desvio Calle 8 Zipa Nemocon	
K 00+265	K 00+270			5.094		31.59	Agosto 2025 a Origen	Según cartera topografica -Desvio Calle 8 Zipa Nemocon	
K 00+270	K 00+275			5.253		33.63	Agosto 2025 a Origen	Según cartera topografica -Desvio Calle 8 Zipa Nemocon	
K 00+275	K 00+280			4.235		30.84	Agosto 2025 a Origen	Según cartera topografica -Desvio Calle 8 Zipa Nemocon	
K 00+280	K 00+285			3.025		23.60	Agosto 2025 a Origen	Según cartera topografica -Desvio Calle 8 Zipa Nemocon	
						-			
K 00+150	K 00+155			1.792		8.49	Agosto 2025 a Origen	Según cartera topografica -Desvio Calle 8 Nemocon Ubate	
K 00+155	K 00+160			2.325		13.38	Agosto 2025 a Origen	Según cartera topografica -Desvio Calle 8 Nemocon Ubate	
K 00+160	K 00+165			1.971		13.96	Agosto 2025 a Origen	Según cartera topografica -Desvio Calle 8 Nemocon Ubate	
K 00+165	K 00+170			1.954		12.76	Agosto 2025 a Origen	Según cartera topografica -Desvio Calle 8 Nemocon Ubate	
K 00+170	K 00+175			1.763		12.08	Agosto 2025 a Origen	Según cartera topografica -Desvio Calle 8 Nemocon Ubate	
K 00+175	K 00+180			1.648		11.09	Agosto 2025 a Origen	Según cartera topografica -Desvio Calle 8 Nemocon Ubate	
K 00+180	K 00+185			1.734		10.99	Agosto 2025 a Origen	Según cartera topografica -Desvio Calle 8 Nemocon Ubate	
K 00+185	K 00+190			1.860		11.68	Agosto 2025 a Origen	Según cartera topografica -Desvio Calle 8 Nemocon Ubate	
K 00+190	K 00+195			1.880		12.16	Agosto 2025 a Origen	Según cartera topografica -Desvio Calle 8 Nemocon Ubate	
K 00+195	K 00+200			1.499		10.98	Agosto 2025 a Origen	Según cartera topografica -Desvio Calle 8 Nemocon Ubate	
K 00+200	K 00+205			0.930		7.89	Agosto 2025 a Origen	Según cartera topografica -Desvio Calle 8 Nemocon Ubate	
K 00+205	K 00+210			0.333		4.10	Agosto 2025 a Origen	Según cartera topografica -Desvio Calle 8 Nemocon Ubate	
K 00+210	K 00+215			0.000		1.08	Agosto 2025 a Origen	Según cartera topografica -Desvio Calle 8 Nemocon Ubate	
						-			
K 00+145	K 00+150			3.877		22.43	Agosto 2025 a Origen	Según cartera topografica -Desvio Calle 8 Bogota Ubate	
K 00+150	K 00+155			3.391		23.62	Agosto 2025 a Origen	Según cartera topografica -Desvio Calle 8 Bogota Ubate	
K 00+155	K 00+160			3.110		21.13	Agosto 2025 a Origen	Según cartera topografica -Desvio Calle 8 Bogota Ubate	
K 00+160	K 00+165			2.936		19.65	Agosto 2025 a Origen	Según cartera topografica -Desvio Calle 8 Bogota Ubate	
K 00+165	K 00+170			0.000		9.54	Agosto 2025 a Origen	Según cartera topografica -Desvio Calle 8 Bogota Ubate	
K 00+170	K 00+175			0.000		-	Agosto 2025 a Origen	Según cartera topografica -Desvio Calle 8 Bogota Ubate	
K 00+175	K 00+180			0.000		-	Agosto 2025 a Origen	Según cartera topografica -Desvio Calle 8 Bogota Ubate	
K 00+180	K 00+185			4.784		15.55	Agosto 2025 a Origen	Según cartera topografica -Desvio Calle 8 Bogota Ubate	
K 00+185	K 00+190			4.991		31.77	Agosto 2025 a Origen	Según cartera topografica -Desvio Calle 8 Bogota Ubate	
K 00+190	K 00+195			5.653		34.59	Agosto 2025 a Origen	Según cartera topografica -Desvio Calle 8 Bogota Ubate	
K 00+195	K 00+200			5.567		36.47	Agosto 2025 a Origen	Según cartera topografica -Desvio Calle 8 Bogota Ubate	
K 00+200	K 00+205			5.308		35.34	Agosto 2025 a Origen	Según cartera topografica -Desvio Calle 8 Bogota Ubate	
K 00+205	K 00+210			3.287		27.93	Agosto 2025 a Origen	Según cartera topografica -Desvio Calle 8 Bogota Ubate	
						-			
K 00+060	K 00+070					-	Agosto 2025 a Origen	Según cartera topografica -Tramo 1-2 via susagua	
K 00+070	K 00+080					-	Agosto 2025 a Origen	Según cartera topografica -Tramo 1-2 via susagua	
K 00+080	K 00+090					-	Agosto 2025 a Origen	Según cartera topografica -Tramo 1-2 via susagua	
K 00+090	K 00+105			9.635		31.31	Agosto 2025 a Origen	Según cartera topografica -Tramo 1-2 via susagua	
K 00+105	K 00+110			13.830		76.26	Agosto 2025 a Origen	Según cartera topografica -Tramo 1-2 via susagua	
K 00+110	K 00+120			17.886		103.08	Agosto 2025 a Origen	Según cartera topografica -Tramo 1-2 via susagua	
K 00+120	K 00+130			17.129		113.80	Agosto 2025 a Origen	Según cartera topografica -Tramo 1-2 via susagua	
K 00+130	K 00+140			11.614		93.42	Agosto 2025 a Origen	Según cartera topografica -Tramo 1-2 via susagua	
K 00+140	K 00+150			5.475		55.54	Agosto 2025 a Origen	Según cartera topografica -Tramo 1-2 via susagua	
K 00+150	K 00+160			0.000		-	Agosto 2025 a Origen	Según cartera topografica -Tramo 1-2 via susagua	
K 00+160	K 00+170			4.532		-	Agosto 2025 a Origen	Según cartera topografica -Tramo 1-2 via susagua	
K 00+170	K 00+180			9.312		44.99	Agosto 2025 a Origen	Según cartera topografica -Tramo 1-2 via susagua	
K 00+180	K 00+190			6.687		52.00	Agosto 2025 a Origen	Según cartera topografica -Tramo 1-2 via susagua	
K 00+190	K 00+200			7.955		47.59	Agosto 2025 a Origen	Según cartera topografica -Tramo 1-2 via susagua	
K 00+200	K 00+210			11.468		63.13	Agosto 2025 a Origen	Según cartera topografica -Tramo 1-2 via susagua	
K 00+210	K 00+220			11.304		74.01	Agosto 2025 a Origen	Según cartera topografica -Tramo 1-2 via susagua	
K 00+220	K 00+230			7.812		62.13	Agosto 2025 a Origen	Según cartera topografica -Tramo 1-2 via susagua	
K 00+230	K 00+240			7.200		48.79	Agosto 2025 a Origen	Según cartera topografica -Tramo 1-2 via susagua	
						-			
K 00+100	K 00+105			15.639		78.90	Agosto 2025 a Origen	Según cartera topografica -Tramo 1-2 viga susagua	
K 00+105	K 00+110			19.926		115.59	Agosto 2025 a Origen	Según cartera topografica -Tramo 1-2 viga susagua	
K 00+110	K 00+115			16.476		118.31	Agosto 2025 a Origen	Según cartera topografica -Tramo 1-2 viga susagua	
K 00+115	K 00+120			14.110		99.40	Agosto 2025 a Origen	Según cartera topografica -Tramo 1-2 viga susagua	

ITEM		DESCRIPCIÓN				UNIDAD	CANTIDAD ANTERIOR	EN ESTA ACTA	CANTIDAD ACUMULADA
221.1P		Material para pedraplén				M3	124,643.30	5.00	124,648.30
KM INICIAL	KM FINAL	CARRIL	LONGITUD (m)	ARE (m^2)	ESPESOR (m)	VOLUMEN (m3)	FECHA	DESCRIPCIÓN	
K 00+120	K 00+125			13.323		89.16	Agosto 2025 a Origen	Según cartera topografica -Tramo 1-2 viga susagua	
K 00+125	K 00+130			13.368		86.75	Agosto 2025 a Origen	Según cartera topografica -Tramo 1-2 viga susagua	
K 00+130	K 00+135			14.591		90.87	Agosto 2025 a Origen	Según cartera topografica -Tramo 1-2 viga susagua	
K 00+135	K 00+140			14.872		104.06	Agosto 2025 a Origen	Según cartera topografica -Tramo 1-2 viga susagua	
K 00+140	K 00+145			19.433		127.68	Agosto 2025 a Origen	Según cartera topografica -Tramo 1-2 viga susagua	
K 00+145	K 00+150			17.438		137.82	Agosto 2025 a Origen	Según cartera topografica -Tramo 1-2 viga susagua	
K 00+150	K 00+155			15.251		130.73	Agosto 2025 a Origen	Según cartera topografica -Tramo 1-2 viga susagua	
K 00+155	K 00+160			6.000		87.38	Agosto 2025 a Origen	Según cartera topografica -Tramo 1-2 viga susagua	
K 00+160	K 00+165			17.140		79.14	Agosto 2025 a Origen	Según cartera topografica -Tramo 1-2 viga susagua	
K 00+165	K 00+168			7.260		47.58	Agosto 2025 a Origen	Según cartera topografica -Tramo 1-2 viga susagua	
K 02+750	K 02+750					- 39.58	Agosto 2025 a Origen	Según cartera topografica -Tramo 1-2 viga susagua volumen pilotes 1 al 35	
						-			
K 00+110	K 00+100			7.093		-	Agosto 2025 a Origen	Según cartera topografica -Acceso Conectante Cr 36	
K 00+120	K 00+110			6.328		87.24	Agosto 2025 a Origen	Según cartera topografica -Acceso Conectante Cr 36	
K 00+130	K 00+120			5.025		73.79	Agosto 2025 a Origen	Según cartera topografica -Acceso Conectante Cr 36	
K 00+140	K 00+130			2.561		49.31	Agosto 2025 a Origen	Según cartera topografica -Acceso Conectante Cr 36	
K 00+150	K 00+140			1.524		26.55	Agosto 2025 a Origen	Según cartera topografica -Acceso Conectante Cr 36	
K 00+160	K 00+150			0.831		15.31	Agosto 2025 a Origen	Según cartera topografica -Acceso Conectante Cr 36	
K 00+170	K 00+160			0.687		9.87	Agosto 2025 a Origen	Según cartera topografica -Acceso Conectante Cr 36	
						-			
K 00+025	K 00+030			2.285		13.69	Agosto 2025 a Origen	Según carteras topografia - Construcción vía - Acceso San Gabriel salida suroccidental	
K 00+030	K 00+035			2.313		14.94	Agosto 2025 a Origen	Según carteras topografia - Construcción vía - Acceso San Gabriel salida suroccidental	
K 00+035	K 00+040			2.897		16.93	Agosto 2025 a Origen	Según carteras topografia - Construcción vía - Acceso San Gabriel salida suroccidental	
K 00+040	K 00+045			4.200		23.07	Agosto 2025 a Origen	Según carteras topografia - Construcción vía - Acceso San Gabriel salida suroccidental	
K 00+045	K 00+050			4.384		27.90	Agosto 2025 a Origen	Según carteras topografia - Construcción vía - Acceso San Gabriel salida suroccidental	
K 00+050	K 00+055			6.585		35.65	Agosto 2025 a Origen	Según carteras topografia - Construcción vía - Acceso San Gabriel salida suroccidental	
						-			
K 00+025	K 00+030			1.938		6.30	Agosto 2025 a Origen	Según cartera topografica -acceso san gabriel salida lado derecho	
K 00+030	K 00+035			1.657		11.68	Agosto 2025 a Origen	Según cartera topografica -acceso san gabriel salida lado derecho	
K 00+035	K 00+040			1.717		10.97	Agosto 2025 a Origen	Según cartera topografica -acceso san gabriel salida lado derecho	
K 00+040	K 00+045			0.461		7.08	Agosto 2025 a Origen	Según cartera topografica -acceso san gabriel salida lado derecho	
						-			
K 00+040	K 00+045			3.803		17.30	Agosto 2025 a Origen	Según cartera topografica -acceso san gabriel entrada lado derecho	
K 00+045	K 00+050			4.670		27.54	Agosto 2025 a Origen	Según cartera topografica -acceso san gabriel entrada lado derecho	
K 00+050	K 00+055			4.228		28.92	Agosto 2025 a Origen	Según cartera topografica -acceso san gabriel entrada lado derecho	
K 00+055	K 00+060			3.091		23.79	Agosto 2025 a Origen	Según cartera topografica -acceso san gabriel entrada lado derecho	
K 00+060	K 00+065			1.947		16.37	Agosto 2025 a Origen	Según cartera topografica -acceso san gabriel entrada lado derecho	
						-			
K 00+015	K 00+020			1.045		6.18	Agosto 2025 a Origen	Según cartera topografica -acceso cruce de cogua salida via existente	
K 00+020	K 00+025			1.531		8.37	Agosto 2025 a Origen	Según cartera topografica -acceso cruce de cogua salida via existente	
K 00+025	K 00+030			2.421		12.84	Agosto 2025 a Origen	Según cartera topografica -acceso cruce de cogua salida via existente	
K 00+030	K 00+035			3.097		17.93	Agosto 2025 a Origen	Según cartera topografica -acceso cruce de cogua salida via existente	
K 00+035	K 00+040			3.274		20.71	Agosto 2025 a Origen	Según cartera topografica -acceso cruce de cogua salida via existente	
K 00+040	K 00+045			3.370		21.59	Agosto 2025 a Origen	Según cartera topografica -acceso cruce de cogua salida via existente	
K 00+045	K 00+050			3.555		22.51	Agosto 2025 a Origen	Según cartera topografica -acceso cruce de cogua salida via existente	
K 00+050	K 00+055			4.194		25.18	Agosto 2025 a Origen	Según cartera topografica -acceso cruce de cogua salida via existente	
K 00+055	K 00+060			4.528		28.35	Agosto 2025 a Origen	Según cartera topografica -acceso cruce de cogua salida via existente	
K 00+055	K 00+060			1.247		5.12	Agosto 2025 a Origen	Según cartera topografica - Oriental Bahia calle 8	
K 00+060	K 00+065			0.000		-	Agosto 2025 a Origen	Según cartera topografica - Oriental Bahia calle 8	
K 00+065	K 00+070			0.000		-	Agosto 2025 a Origen	Según cartera topografica - Oriental Bahia calle 8	
K 00+070	K 00+075			0.000		-	Agosto 2025 a Origen	Según cartera topografica - Oriental Bahia calle 8	
K 00+075	K 00+080			0.000		-	Agosto 2025 a Origen	Según cartera topografica - Oriental Bahia calle 8	
K 00+080	K 00+085			0.379		-	Agosto 2025 a Origen	Según cartera topografica - Oriental Bahia calle 8	
K 00+085	K 00+087			0.379		1.03	Agosto 2025 a Origen	Según cartera topografica - Oriental Bahia calle 8	
K 00+020	K 00+021			3.600		4.68	Agosto de 2025 a Origen	Según cartera topografica -Acceso Mantenimiento Box Susagua Calle 8 k2+750 Modulo 11	
K 00+021	K 00+022			3.600		4.68	Agosto de 2025 a Origen	Según cartera topografica -Acceso Mantenimiento Box Susagua Calle 8 k2+750 Modulo 11	
K 00+022	K 00+023			3.600		4.68	Agosto de 2025 a Origen	Según cartera topografica -Acceso Mantenimiento Box Susagua Calle 8 k2+750 Modulo 10	
K 00+023	K 00+024			3.600		4.68	Agosto de 2025 a Origen	Según cartera topografica -Acceso Mantenimiento Box Susagua Calle 8 k2+750 Modulo 10	
K 00+024	K 00+025			3.600		4.68	Agosto de 2025 a Origen	Según cartera topografica -Acceso Mantenimiento Box Susagua Calle 8 k2+750 Modulo 10	
K 00+025	K 00+026			3.600		4.68	Agosto de 2025 a Origen	Según cartera topografica -Acceso Mantenimiento Box Susagua Calle 8 k2+750 Modulo 10	
K 00+026	K 00+027			3.600		4.68	Agosto de 2025 a Origen	Según cartera topografica -Acceso Mantenimiento Box Susagua Calle 8 k2+750 Modulo 10	
K 00+027	K 00+028			3.600		4.68	Agosto de 2025 a Origen	Según cartera topografica -Acceso Mantenimiento Box Susagua Calle 8 k2+750 Modulo 10	
K 00+028	K 00+029			3.600		4.68	Agosto de 2025 a Origen	Según cartera topografica -Acceso Mantenimiento Box Susagua Calle 8 k2+750 Modulo 9	
K 00+029	K 00+030			3.600		4.68	Agosto de 2025 a Origen	Según cartera topografica -Acceso Mantenimiento Box Susagua Calle 8 k2+750 Modulo 9	
K 00+030	K 00+031			3.600		4.68	Agosto de 2025 a Origen	Según cartera topografica -Acceso Mantenimiento Box Susagua Calle 8 k2+750 Modulo 9	
K 00+031	K 00+032			3.600		4.68	Agosto de 2025 a Origen	Según cartera topografica -Acceso Mantenimiento Box Susagua Calle 8 k2+750 Modulo 9	
K 00+032	K 00+033			3.600		4.68	Agosto de 2025 a Origen	Según cartera topografica -Acceso Mantenimiento Box Susagua Calle 8 k2+750 Modulo 9	
K 00+033	K 00+034			3.600		4.68	Agosto de 2025 a Origen	Según cartera topografica -Acceso Mantenimiento Box Susagua Calle 8 k2+750 Modulo 9	
K 00+034	K 00+035			3.600		4.68	Agosto de 2025 a Origen	Según cartera topografica -Acceso Mantenimiento Box Susagua Calle 8 k2+750 Modulo 8	
K 00+035	K 00+036			3.600		4.68	Agosto de 2025 a Origen	Según cartera topografica -Acceso Mantenimiento Box Susagua Calle 8 k2+750 Modulo 8	
K 00+036	K 00+037			3.600		4.68	Agosto de 2025 a Origen	Según cartera topografica -Acceso Mantenimiento Box Susagua Calle 8 k2+750 Modulo 8	
K 00+037	K 00+038			3.600		4.68	Agosto de 2025 a Origen	Según cartera topografica -Acceso Mantenimiento Box Susagua Calle 8 k2+750 Modulo 8	
K 00+038	K 00+039			3.600		4.68	Agosto de 2025 a Origen	Según cartera topografica -Acceso Mantenimiento Box Susagua Calle 8 k2+750 Modulo 8	
K 00+039	K 00+040			3.600		4.68	Agosto de 2025 a Origen	Según cartera topografica -Acceso Mantenimiento Box Susagua Calle 8 k2+750 Modulo 8	
K 00+040	K 00+041			3.600		4.68	Agosto de 2025 a Origen	Según cartera topografica -Acceso Mantenimiento Box Susagua Calle 8 k2+750 Modulo 7	
K 00+041	K 00+042			3.600		4.68	Agosto de 2025 a Origen	Según cartera topografica -Acceso Mantenimiento Box Susagua Calle 8 k2+750 Modulo 7	
K 00+042	K 00+043			3.600		4.68	Agosto de 2025 a Origen	Según cartera topografica -Acceso Mantenimiento Box Susagua Calle 8 k2+750 Modulo 7	
K 00+043	K 00+044			3.600		4.68	Agosto de 2025 a Origen	Según cartera topografica -Acceso Mantenimiento Box Susagua Calle 8 k2+750 Modulo 7	
K 00+044	K 00+045			3.600		4.68	Agosto de 2025 a Origen	Según cartera topografica -Acceso Mantenimiento Box Susagua Calle 8 k2+750 Modulo 7	
K 00+045	K 00+046			3.600		4.68	Agosto de 2025 a Origen	Según cartera topografica -Acceso Mantenimiento Box Susagua Calle 8 k2+750 Modulo 7	
K 00+046	K 00+047			3.600		4.68	Agosto de 2025 a Origen	Según cartera topografica -Acceso Mantenimiento Box Susagua Calle 8 k2+750 Modulo 6	
K 00+047	K 00+048			3.600		4.68	Agosto de 2025 a Origen	Según cartera topografica -Acceso Mantenimiento Box Susagua Calle 8 k2+750 Modulo 6	
K 00+048	K 00+049			3.600		4.68	Agosto de 2025 a Origen	Según cartera topografica -Acceso Mantenimiento Box Susagua Calle 8 k2+750 Modulo 6	
K 00+049	K 00+050			3.600		4.68	Agosto de 2025 a Origen	Según cartera topografica -Acceso Mantenimiento Box Susagua Calle 8 k2+750 Modulo 6	
K 00+050	K 00+051			3.600		4.68	Agosto de 2025 a Origen	Según cartera topografica -Acceso Mantenimiento Box Susagua Calle 8 k2+750 Modulo 6	
K 00+051	K 00+052			3.600		4.68	Agosto de 2025 a Origen	Según cartera topografica -Acceso Mantenimiento Box Susagua Calle 8 k2+750 Modulo 6	
K 00+052	K 00+053			3.600		4.68	Agosto de 2025 a Origen	Según cartera topografica -Acceso Mantenimiento Box Susagua Calle 8 k2+750 Modulo 5	
K 00+053	K 00+054			3.600		4.68	Agosto de 2025 a Origen	Según cartera topografica -Acceso Mantenimiento Box Susagua Calle 8 k2+750 Modulo 5	
K 00+054	K 00+055			3.600		4.68	Agosto de 2025 a Origen	Según cartera topografica -Acceso Mantenimiento Box Susagua Calle 8 k2+750 Modulo 5	
K 00+055	K 00+056			3.600		4.68	Agosto de 2025 a Origen	Según cartera topografica -Acceso Mantenimiento Box Susagua Calle 8 k2+750 Modulo 5	
K 00+056	K 00+057			3.600		4.68	Agosto de 2025 a Origen	Según cartera topografica -Acceso Mantenimiento Box Susagua Calle 8 k2+750 Modulo 5	
K 00+057	K 00+058			3.600		4.68	Agosto de 2025 a Origen	Según cartera topografica -Acceso Mantenimiento Box Susagua Calle 8 k2+750 Modulo 5	

ITEM		DESCRIPCIÓN				UNIDAD	CANTIDAD ANTERIOR	EN ESTA ACTA	CANTIDAD ACUMULADA
221.1P		Material para pedraplén				M3	124,643.30	5.00	124,648.30
KM INICIAL	KM FINAL	CARRIL	LONGITUD (m)	ARE (m^2)	ESPESOR (m)	VOLUMEN (m3)	FECHA	DESCRIPCIÓN	
K 00+058	K 00+059			3.600		4.68	Agosto de 2025 a Origen	Según cartera topografica -Acceso Mantenimiento Box Susagua Calle 8 k2+750 Modulo 4	
K 00+059	K 00+060			3.600		4.68	Agosto de 2025 a Origen	Según cartera topografica -Acceso Mantenimiento Box Susagua Calle 8 k2+750 Modulo 4	
K 00+060	K 00+061			3.600		4.68	Agosto de 2025 a Origen	Según cartera topografica -Acceso Mantenimiento Box Susagua Calle 8 k2+750 Modulo 4	
K 00+061	K 00+062			3.600		4.68	Agosto de 2025 a Origen	Según cartera topografica -Acceso Mantenimiento Box Susagua Calle 8 k2+750 Modulo 4	
K 00+062	K 00+063			3.600		4.68	Agosto de 2025 a Origen	Según cartera topografica -Acceso Mantenimiento Box Susagua Calle 8 k2+750 Modulo 4	
K 00+063	K 00+064			3.600		4.68	Agosto de 2025 a Origen	Según cartera topografica -Acceso Mantenimiento Box Susagua Calle 8 k2+750 Modulo 4	
K 00+064	K 00+065			3.600		4.68	Agosto de 2025 a Origen	Según cartera topografica -Acceso Mantenimiento Box Susagua Calle 8 k2+750 Modulo 3	
K 00+065	K 00+066			3.600		4.68	Agosto de 2025 a Origen	Según cartera topografica -Acceso Mantenimiento Box Susagua Calle 8 k2+750 Modulo 3	
K 00+066	K 00+067			3.600		4.68	Agosto de 2025 a Origen	Según cartera topografica -Acceso Mantenimiento Box Susagua Calle 8 k2+750 Modulo 3	
K 00+067	K 00+068			3.600		4.68	Agosto de 2025 a Origen	Según cartera topografica -Acceso Mantenimiento Box Susagua Calle 8 k2+750 Modulo 3	
K 00+068	K 00+069			3.600		4.68	Agosto de 2025 a Origen	Según cartera topografica -Acceso Mantenimiento Box Susagua Calle 8 k2+750 Modulo 3	
K 00+069	K 00+070			3.600		4.68	Agosto de 2025 a Origen	Según cartera topografica -Acceso Mantenimiento Box Susagua Calle 8 k2+750 Modulo 3	
K 00+070	K 00+071			7.376		7.13	Agosto de 2025 a Origen	Según cartera topografica -Acceso Mantenimiento Box Susagua Calle 8 k2+750 Modulo 2	
K 00+071	K 00+072			7.376		9.59	Agosto de 2025 a Origen	Según cartera topografica -Acceso Mantenimiento Box Susagua Calle 8 k2+750 Modulo 2	
K 00+072	K 00+073			7.376		9.59	Agosto de 2025 a Origen	Según cartera topografica -Acceso Mantenimiento Box Susagua Calle 8 k2+750 Modulo 2	
K 00+073	K 00+074			7.376		9.59	Agosto de 2025 a Origen	Según cartera topografica -Acceso Mantenimiento Box Susagua Calle 8 k2+750 Modulo 2	
K 00+074	K 00+075			7.376		9.59	Agosto de 2025 a Origen	Según cartera topografica -Acceso Mantenimiento Box Susagua Calle 8 k2+750 Modulo 2	
K 00+075	K 00+076			7.376		9.59	Agosto de 2025 a Origen	Según cartera topografica -Acceso Mantenimiento Box Susagua Calle 8 k2+750 Modulo 2	
K 00+076	K 00+077			7.376		9.59	Agosto de 2025 a Origen	Según cartera topografica -Acceso Mantenimiento Box Susagua Calle 8 k2+750 Modulo 2	
K 00+077	K 00+078			0.000		-	Agosto de 2025 a Origen	Según cartera topografica -Acceso Mantenimiento Box Susagua Calle 8 k2+750 Modulo 1	
K 00+078	K 00+079			0.000		-	Agosto de 2025 a Origen	Según cartera topografica -Acceso Mantenimiento Box Susagua Calle 8 k2+750 Modulo 1	
K 00+079	K 00+080			0.000		-	Agosto de 2025 a Origen	Según cartera topografica -Acceso Mantenimiento Box Susagua Calle 8 k2+750 Modulo 1	
K 00+080	K 00+081			0.000		-	Agosto de 2025 a Origen	Según cartera topografica -Acceso Mantenimiento Box Susagua Calle 8 k2+750 Modulo 1	
K 00+081	K 00+082			0.000		-	Agosto de 2025 a Origen	Según cartera topografica -Acceso Mantenimiento Box Susagua Calle 8 k2+750 Modulo 1	
K 00+082	K 00+083			0.000		-	Agosto de 2025 a Origen	Según cartera topografica -Acceso Mantenimiento Box Susagua Calle 8 k2+750 Modulo 1	
K 00+083	K 00+084			4.199		-	Agosto de 2025 a Origen	Según cartera topografica -Acceso Mantenimiento Box Susagua Calle 8 k2+750 modulo entre aletas	
K 00+084	K 00+085			4.631		5.74	Agosto de 2025 a Origen	Según cartera topografica -Acceso Mantenimiento Box Susagua Calle 8 k2+750 modulo entre aletas	
K 00+085	K 00+086			5.064		6.30	Agosto de 2025 a Origen	Según cartera topografica -Acceso Mantenimiento Box Susagua Calle 8 k2+750 modulo entre aletas	
K 00+086	K 00+087			5.496		6.86	Agosto de 2025 a Origen	Según cartera topografica -Acceso Mantenimiento Box Susagua Calle 8 k2+750 modulo entre aletas	
K 00+087	K 00+088			10.131		10.16	Agosto de 2025 a Origen	Según cartera topografica -Acceso Mantenimiento Box Susagua Calle 8 k2+750 modulo entre aletas	
K 00+088	K 00+089			15.198		16.46	Agosto de 2025 a Origen	Según cartera topografica -Acceso Mantenimiento Box Susagua Calle 8 k2+750 modulo entre aletas	
K 00+089	K 00+090			15.978		20.26	Agosto de 2025 a Origen	Según cartera topografica -Acceso Mantenimiento Box Susagua Calle 8 k2+750 modulo entre aletas	
K 00+090	K 00+091			16.136		20.87	Agosto de 2025 a Origen	Según cartera topografica -Acceso Mantenimiento Box Susagua Calle 8 k2+750 modulo entre aletas	
K 00+091	K 00+092			16.776		21.39	Agosto de 2025 a Origen	Según cartera topografica -Acceso Mantenimiento Box Susagua Calle 8 k2+750 modulo entre aletas	
K 00+092	K 00+093			21.643		24.97	Agosto de 2025 a Origen	Según cartera topografica -Acceso Mantenimiento Box Susagua Calle 8 k2+750 modulo entre aletas	
K 00+093	K 00+094			22.349		28.59	Agosto de 2025 a Origen	Según cartera topografica -Acceso Mantenimiento Box Susagua Calle 8 k2+750 modulo entre aletas	
K 00+094	K 00+095			21.648		28.60	Agosto de 2025 a Origen	Según cartera topografica -Acceso Mantenimiento Box Susagua Calle 8 k2+750 modulo entre aletas	
K 00+095	K 00+096			21.648		28.14	Agosto de 2025 a Origen	Según cartera topografica -Acceso Mantenimiento Box Susagua Calle 8 k2+750 modulo entre aletas	
K 00+096	K 00+097			21.585		28.10	Agosto de 2025 a Origen	Según cartera topografica -Acceso Mantenimiento Box Susagua Calle 8 k2+750 modulo entre aletas	
K 00+097	K 00+098			22.541		28.68	Agosto de 2025 a Origen	Según cartera topografica -Acceso Mantenimiento Box Susagua Calle 8 k2+750 modulo entre aletas	
K 00+098	K 00+099			23.211		29.74	Agosto de 2025 a Origen	Según cartera topografica -Acceso Mantenimiento Box Susagua Calle 8 k2+750 modulo entre aletas	
K 00+099	K 00+100			25.588		31.72	Agosto de 2025 a Origen	Según cartera topografica -Acceso Mantenimiento Box Susagua Calle 8 k2+750 modulo entre aletas	
						-			
K 00+004	K 00+006			3.936		11.21	Agosto de 2025 a Origen	Según cartera topografica -Urbanismo Glorieta Calle 8 Avecolombiana Rampa 2	
K 00+006	K 00+008			5.143		11.80	Agosto de 2025 a Origen	Según cartera topografica -Urbanismo Glorieta Calle 8 Avecolombiana Rampa 2	
K 00+008	K 00+010			6.658		15.34	Agosto de 2025 a Origen	Según cartera topografica -Urbanismo Glorieta Calle 8 Avecolombiana Rampa 2	
K 00+010	K 00+012			7.413		18.29	Agosto de 2025 a Origen	Según cartera topografica -Urbanismo Glorieta Calle 8 Avecolombiana Rampa 2	
K 00+012	K 00+014			6.080		17.54	Agosto de 2025 a Origen	Según cartera topografica -Urbanismo Glorieta Calle 8 Avecolombiana Rampa 2	
K 00+014	K 00+016			6.031		15.74	Agosto de 2025 a Origen	Según cartera topografica -Urbanismo Glorieta Calle 8 Avecolombiana Rampa 2	
K 00+016	K 00+018			5.620		15.15	Agosto de 2025 a Origen	Según cartera topografica -Urbanismo Glorieta Calle 8 Avecolombiana Rampa 2	
K 00+018	K 00+020			5.064		13.89	Agosto de 2025 a Origen	Según cartera topografica -Urbanismo Glorieta Calle 8 Avecolombiana Rampa 2	
K 00+020	K 00+022			5.222		13.37	Agosto de 2025 a Origen	Según cartera topografica -Urbanismo Glorieta Calle 8 Avecolombiana Rampa 2	
K 00+022	K 00+024			5.212		13.56	Agosto de 2025 a Origen	Según cartera topografica -Urbanismo Glorieta Calle 8 Avecolombiana Rampa 2	
K 00+024	K 00+026			5.204		13.54	Agosto de 2025 a Origen	Según cartera topografica -Urbanismo Glorieta Calle 8 Avecolombiana Rampa 2	
K 00+026	K 00+028			5.204		13.53	Agosto de 2025 a Origen	Según cartera topografica -Urbanismo Glorieta Calle 8 Avecolombiana Rampa 2	
K 00+028	K 00+030			3.754		11.65	Agosto de 2025 a Origen	Según cartera topografica -Urbanismo Glorieta Calle 8 Avecolombiana Rampa 2	
K 00+030	K 00+032			3.565		9.51	Agosto de 2025 a Origen	Según cartera topografica -Urbanismo Glorieta Calle 8 Avecolombiana Rampa 2	
K 00+032	K 00+034			3.932		9.75	Agosto de 2025 a Origen	Según cartera topografica -Urbanismo Glorieta Calle 8 Avecolombiana Rampa 2	
K 00+034	K 00+036			3.598		9.79	Agosto de 2025 a Origen	Según cartera topografica -Urbanismo Glorieta Calle 8 Avecolombiana Rampa 2	
K 00+036	K 00+038			3.935		9.79	Agosto de 2025 a Origen	Según cartera topografica -Urbanismo Glorieta Calle 8 Avecolombiana Rampa 2	
K 00+038	K 00+040			4.639		11.15	Agosto de 2025 a Origen	Según cartera topografica -Urbanismo Glorieta Calle 8 Avecolombiana Rampa 2	
K 00+040	K 00+042			4.506		11.89	Agosto de 2025 a Origen	Según cartera topografica -Urbanismo Glorieta Calle 8 Avecolombiana Rampa 2	
K 00+042	K 00+044			3.907		10.94	Agosto de 2025 a Origen	Según cartera topografica -Urbanismo Glorieta Calle 8 Avecolombiana Rampa 2	
K 00+044	K 00+046			3.232		9.28	Agosto de 2025 a Origen	Según cartera topografica -Urbanismo Glorieta Calle 8 Avecolombiana Rampa 2	
K 00+046	K 00+048			3.048		8.16	Agosto de 2025 a Origen	Según cartera topografica -Urbanismo Glorieta Calle 8 Avecolombiana Rampa 2	
K 00+048	K 00+050			3.004		7.87	Agosto de 2025 a Origen	Según cartera topografica -Urbanismo Glorieta Calle 8 Avecolombiana Rampa 2	
K 00+050	K 00+052			3.423		8.36	Agosto de 2025 a Origen	Según cartera topografica -Urbanismo Glorieta Calle 8 Avecolombiana Rampa 2	
K 00+052	K 00+054			3.704		9.27	Agosto de 2025 a Origen	Según cartera topografica -Urbanismo Glorieta Calle 8 Avecolombiana Rampa 2	
K 00+054	K 00+056			4.211		10.29	Agosto de 2025 a Origen	Según cartera topografica -Urbanismo Glorieta Calle 8 Avecolombiana Rampa 2	
K 00+056	K 00+058			4.384		11.17	Agosto de 2025 a Origen	Según cartera topografica -Urbanismo Glorieta Calle 8 Avecolombiana Rampa 2	
K 00+058	K 00+060			3.076		9.70	Agosto de 2025 a Origen	Según cartera topografica -Urbanismo Glorieta Calle 8 Avecolombiana Rampa 2	
K 00+510	K 00+520			1.739		7.87	Agosto 2025 a Origen	Según cartera topografica sello	
K 00+520	K 00+530			1.713		15.63	Agosto 2025 a Origen	Según cartera topografica sello	
K 00+530	K 00+540			1.713		15.53	Agosto 2025 a Origen	Según cartera topografica sello	
K 00+540	K 00+550			1.709		15.44	Agosto 2025 a Origen	Según cartera topografica sello	
K 00+550	K 00+560			1.705		15.24	Agosto 2025 a Origen	Según cartera topografica sello	
K 00+560	K 00+570			1.663		14.97	Agosto 2025 a Origen	Según cartera topografica sello	
K 00+570	K 00+580			1.088		13.64	Agosto 2025 a Origen	Según cartera topografica sello	
K 00+580	K 00+590			1.372		6.24	Agosto 2025 a Origen	Según cartera topografica sello	
K 00+590	K 00+600			1.492		-	Agosto 2025 a Origen	Según cartera topografica sello	
K 00+600	K 00+610			1.531		-	Agosto 2025 a Origen	Según cartera topografica sello	
K 00+610	K 00+620			1.886		11.11	Agosto 2025 a Origen	Según cartera topografica sello	
K 00+620	K 00+630			1.780		21.58	Agosto 2025 a Origen	Según cartera topografica sello	
K 00+630	K 00+640			1.836		23.50	Agosto 2025 a Origen	Según cartera topografica sello	
K 00+640	K 00+650			1.819		23.76	Agosto 2025 a Origen	Según cartera topografica sello	
K 00+650	K 00+660			1.678		22.73	Agosto 2025 a Origen	Según cartera topografica sello	
K 00+660	K 00+670			1.692		21.91	Agosto 2025 a Origen	Según cartera topografica sello	
K 00+670	K 00+680			1.752		22.39	Agosto 2025 a Origen	Según cartera topografica sello	
K 00+680	K 00+690			1.841		23.35	Agosto 2025 a Origen	Según cartera topografica sello	
K 00+690	K 00+700			1.871		24.13	Agosto 2025 a Origen	Según cartera topografica sello	
K 00+700	K 00+710			1.388		21.18	Agosto 2025 a Origen	Según cartera topografica sello	
K 00+710	K 00+720			1.401		18.13	Agosto 2025 a Origen	Según cartera topografica sello	
K 00+720	K 00+730			1.393		18.16	Agosto 2025 a Origen	Según cartera topografica sello	
K 00+730	K 00+740			1.364		17.92	Agosto 2025 a Origen	Según cartera topografica sello	

ITEM		DESCRIPCIÓN				UNIDAD	CANTIDAD ANTERIOR	EN ESTA ACTA	CANTIDAD ACUMULADA
221.1P		Material para pedraplén				M3	124,643.30	5.00	124,648.30
KM INICIAL	KM FINAL	CARRIL	LONGITUD (m)	ARE (m^2)	ESPESOR (m)	VOLUMEN (m3)	FECHA	DESCRIPCIÓN	
K 00+740	K 00+750			1.293		17.27	Agosto 2025 a Origen	Según cartera topografica sello	
K 00+750	K 00+760			1.279		16.72	Agosto 2025 a Origen	Según cartera topografica sello	
K 00+760	K 00+770			1.295		16.73	Agosto 2025 a Origen	Según cartera topografica sello	
K 00+770	K 00+780			1.310		16.93	Agosto 2025 a Origen	Según cartera topografica sello	
K 00+780	K 00+790			1.320		17.10	Agosto 2025 a Origen	Según cartera topografica sello	
K 00+790	K 00+800			1.302		17.04	Agosto 2025 a Origen	Según cartera topografica sello	
K 00+800	K 00+810			1.211		16.33	Agosto 2025 a Origen	Según cartera topografica sello	
K 00+810	K 00+820			1.323		16.47	Agosto 2025 a Origen	Según cartera topografica sello	
K 00+820	K 00+830			1.344		17.34	Agosto 2025 a Origen	Según cartera topografica sello	
K 00+830	K 00+840			1.357		17.56	Agosto 2025 a Origen	Según cartera topografica sello	
K 00+840	K 00+850			1.784		20.42	Agosto 2025 a Origen	Según cartera topografica sello	
K 00+850	K 00+860			1.977		24.45	Agosto 2025 a Origen	Según cartera topografica sello	
K 00+860	K 00+870			2.026		26.02	Agosto 2025 a Origen	Según cartera topografica sello	
K 00+870	K 00+880			1.918		25.64	Agosto 2025 a Origen	Según cartera topografica sello	
K 00+880	K 00+890			1.896		24.79	Agosto 2025 a Origen	Según cartera topografica sello	
K 00+890	K 00+900			1.910		24.74	Agosto 2025 a Origen	Según cartera topografica sello	
K 00+900	K 00+910			1.930		24.96	Agosto 2025 a Origen	Según cartera topografica sello	
K 00+910	K 00+920			1.960		25.29	Agosto 2025 a Origen	Según cartera topografica sello	
						-			
K 00+920	K 00+930			2.415		28.44	Agosto 2025 a Origen	Según cartera topografica sello	
K 00+930	K 00+940			2.330		30.84	Agosto 2025 a Origen	Según cartera topografica sello	
K 00+940	K 00+950			2.314		30.19	Agosto 2025 a Origen	Según cartera topografica sello	
K 00+950	K 00+960			2.309		30.05	Agosto 2025 a Origen	Según cartera topografica sello	
K 00+960	K 00+970			2.140		28.92	Agosto 2025 a Origen	Según cartera topografica sello	
K 00+970	K 00+980			2.110		27.63	Agosto 2025 a Origen	Según cartera topografica sello	
K 00+980	K 00+990			2.077		27.22	Agosto 2025 a Origen	Según cartera topografica sello	
K 00+990	K 01+000			2.032		26.71	Agosto 2025 a Origen	Según cartera topografica sello	
K 01+000	K 01+010			2.001		26.21	Agosto 2025 a Origen	Según cartera topografica sello	
K 01+010	K 01+020			1.946		25.66	Agosto 2025 a Origen	Según cartera topografica sello	
K 01+020	K 01+030			2.025		25.81	Agosto 2025 a Origen	Según cartera topografica sello	
K 01+030	K 01+040			1.919		25.64	Agosto 2025 a Origen	Según cartera topografica sello	
K 01+040	K 01+050			1.866		24.60	Agosto 2025 a Origen	Según cartera topografica sello	
K 01+050	K 01+060			2.011		25.20	Agosto 2025 a Origen	Según cartera topografica sello	
K 01+060	K 01+070			2.203		27.39	Agosto 2025 a Origen	Según cartera topografica sello	
K 01+070	K 01+080			1.945		26.96	Agosto 2025 a Origen	Según cartera topografica sello	
K 01+080	K 01+090			1.880		24.86	Agosto 2025 a Origen	Según cartera topografica sello	
K 01+090	K 01+100			1.924		24.73	Agosto 2025 a Origen	Según cartera topografica sello	
K 01+100	K 01+110			1.889		24.78	Agosto 2025 a Origen	Según cartera topografica sello	
K 01+110	K 01+120			1.916		24.73	Agosto 2025 a Origen	Según cartera topografica sello	
K 01+120	K 01+130			1.916		24.91	Agosto 2025 a Origen	Según cartera topografica sello	
K 01+130	K 01+140			1.893		24.76	Agosto 2025 a Origen	Según cartera topografica sello	
K 01+140	K 01+150			1.868		24.45	Agosto 2025 a Origen	Según cartera topografica sello	
K 01+150	K 01+160			1.839		24.10	Agosto 2025 a Origen	Según cartera topografica sello	
K 01+160	K 01+170			1.815		23.75	Agosto 2025 a Origen	Según cartera topografica sello	
K 01+170	K 01+180			1.863		23.91	Agosto 2025 a Origen	Según cartera topografica sello	
K 01+180	K 01+190			1.867		24.25	Agosto 2025 a Origen	Según cartera topografica sello	
K 01+190	K 01+200			1.852		24.17	Agosto 2025 a Origen	Según cartera topografica sello	
K 01+200	K 01+210			1.860		24.13	Agosto 2025 a Origen	Según cartera topografica sello	
K 01+210	K 01+220			1.897		24.42	Agosto 2025 a Origen	Según cartera topografica sello	
K 01+220	K 01+230			1.905		24.71	Agosto 2025 a Origen	Según cartera topografica sello	
K 01+230	K 01+240			1.898		24.72	Agosto 2025 a Origen	Según cartera topografica sello	
K 01+240	K 01+250			1.923		24.84	Agosto 2025 a Origen	Según cartera topografica sello	
K 01+250	K 01+260			1.942		25.12	Agosto 2025 a Origen	Según cartera topografica sello	
						-			
K 01+480	K 01+490			1.686		23.53	Agosto 2025 a Origen	Según cartera topografica - Sello	
K 01+490	K 01+500			1.704		22.04	Agosto 2025 a Origen	Según cartera topografica - Sello	
K 01+500	K 01+510			1.679		21.99	Agosto 2025 a Origen	Según cartera topografica - Sello	
K 01+510	K 01+520			1.640		21.57	Agosto 2025 a Origen	Según cartera topografica - Sello	
K 01+520	K 01+530			1.625		21.22	Agosto 2025 a Origen	Según cartera topografica - Sello	
K 01+530	K 01+540			1.596		20.94	Agosto 2025 a Origen	Según cartera topografica - Sello	
K 01+540	K 01+550			1.781		21.95	Agosto 2025 a Origen	Según cartera topografica - Sello	
K 01+550	K 01+560			1.791		23.22	Agosto 2025 a Origen	Según cartera topografica - Sello	
K 01+560	K 01+570			1.908		24.04	Agosto 2025 a Origen	Según cartera topografica - Sello	
K 01+570	K 01+580			1.921		24.89	Agosto 2025 a Origen	Según cartera topografica - Sello	
K 01+580	K 01+590			1.933		25.05	Agosto 2025 a Origen	Según cartera topografica - Sello	
K 01+590	K 01+600			1.952		25.25	Agosto 2025 a Origen	Según cartera topografica - Sello	
K 01+600	K 01+610			1.997		25.67	Agosto 2025 a Origen	Según cartera topografica - Sello	
K 01+610	K 01+620			2.016		26.08	Agosto 2025 a Origen	Según cartera topografica - Sello	
K 01+620	K 01+630			2.010		26.17	Agosto 2025 a Origen	Según cartera topografica - Sello	
K 01+630	K 01+640			2.036		26.30	Agosto 2025 a Origen	Según cartera topografica - Sello	
K 01+640	K 01+650			1.968		26.03	Agosto 2025 a Origen	Según cartera topografica - Sello	
K 01+650	K 01+660			1.876		24.99	Agosto 2025 a Origen	Según cartera topografica - Sello	
K 01+660	K 01+670			1.848		24.21	Agosto 2025 a Origen	Según cartera topografica - Sello	
K 01+670	K 01+680			1.798		23.70	Agosto 2025 a Origen	Según cartera topografica - Sello	
K 01+680	K 01+690			1.831		23.59	Agosto 2025 a Origen	Según cartera topografica - Sello	
K 01+690	K 01+700			1.810		23.67	Agosto 2025 a Origen	Según cartera topografica - Sello	
K 01+700	K 01+710			1.811		23.54	Agosto 2025 a Origen	Según cartera topografica - Sello	
K 01+710	K 01+720			1.875		23.96	Agosto 2025 a Origen	Según cartera topografica - Sello	
K 01+720	K 01+730			1.891		24.48	Agosto 2025 a Origen	Según cartera topografica - Sello	
K 01+730	K 01+740			1.911		24.71	Agosto 2025 a Origen	Según cartera topografica - Sello	
K 01+740	K 01+750			1.963		25.18	Agosto 2025 a Origen	Según cartera topografica - Sello	
K 01+750	K 01+760			2.061		26.16	Agosto 2025 a Origen	Según cartera topografica - Sello	
K 01+760	K 01+770			2.127		27.22	Agosto 2025 a Origen	Según cartera topografica - Sello	
K 01+770	K 01+780			2.173		27.95	Agosto 2025 a Origen	Según cartera topografica - Sello	
K 01+780	K 01+790			2.210		28.49	Agosto 2025 a Origen	Según cartera topografica - Sello	
K 01+790	K 01+800			2.222		28.81	Agosto 2025 a Origen	Según cartera topografica - Sello	
K 01+800	K 01+810			2.230		28.94	Agosto 2025 a Origen	Según cartera topografica - Sello	
K 01+810	K 01+820			2.189		28.72	Agosto 2025 a Origen	Según cartera topografica - Sello	
K 01+820	K 01+830			2.176		28.37	Agosto 2025 a Origen	Según cartera topografica - Sello	
K 01+830	K 01+840			2.222		28.59	Agosto 2025 a Origen	Según cartera topografica - Sello	
						-			
K 01+840	K 01+850			2.143		28.37	Agosto 2025 a Origen	Según cartera topografica - Sello	
K 01+850	K 01+860			2.179		28.09	Agosto 2025 a Origen	Según cartera topografica - Sello	
K 01+860	K 01+870			2.131		28.02	Agosto 2025 a Origen	Según cartera topografica - Sello	
K 01+870	K 01+880			2.163		27.91	Agosto 2025 a Origen	Según cartera topografica - Sello	

ITEM		DESCRIPCIÓN				UNIDAD	CANTIDAD ANTERIOR	EN ESTA ACTA	CANTIDAD ACUMULADA
221.1P		Material para pedraplén				M3	124,643.30	5.00	124,648.30
KM INICIAL	KM FINAL	CARRIL	LONGITUD (m)	ARE (m^2)	ESPESOR (m)	VOLUMEN (m3)	FECHA	DESCRIPCIÓN	
K 01+880	K 01+890			2.107		27.76	Agosto 2025 a Origen	Según cartera topografica - Sello	
K 01+890	K 01+900			2.071		27.16	Agosto 2025 a Origen	Según cartera topografica - Sello	
K 01+900	K 01+910			2.014		26.55	Agosto 2025 a Origen	Según cartera topografica - Sello	
K 01+910	K 01+920			2.027		26.27	Agosto 2025 a Origen	Según cartera topografica - Sello	
K 01+920	K 01+930			1.957		25.90	Agosto 2025 a Origen	Según cartera topografica - Sello	
K 01+930	K 01+940			1.868		24.86	Agosto 2025 a Origen	Según cartera topografica - Sello	
K 01+940	K 01+950			1.848		24.15	Agosto 2025 a Origen	Según cartera topografica - Sello	
K 01+950	K 01+960			2.014		25.10	Agosto 2025 a Origen	Según cartera topografica - Sello	
K 01+960	K 01+970			2.103		26.76	Agosto 2025 a Origen	Según cartera topografica - Sello	
K 01+970	K 01+980			2.168		27.76	Agosto 2025 a Origen	Según cartera topografica - Sello	
K 01+980	K 01+990			2.378		29.55	Agosto 2025 a Origen	Según cartera topografica - Sello	
K 01+990	K 02+000			0.000		15.46	Agosto 2025 a Origen	Según cartera topografica - Sello	
						-			
K 03+290	K 03+300			1.966		12.78	Agosto 2025 a Origen	Según cartera topografica - Sello	
K 03+300	K 03+310			1.898		25.12	Agosto 2025 a Origen	Según cartera topografica - Sello	
K 03+310	K 03+320			2.019		25.46	Agosto 2025 a Origen	Según cartera topografica - Sello	
K 03+320	K 03+330			2.021		26.26	Agosto 2025 a Origen	Según cartera topografica - Sello	
K 03+330	K 03+340			2.110		26.85	Agosto 2025 a Origen	Según cartera topografica - Sello	
K 03+340	K 03+350			2.050		27.04	Agosto 2025 a Origen	Según cartera topografica - Sello	
K 03+350	K 03+360			1.979		26.19	Agosto 2025 a Origen	Según cartera topografica - Sello	
K 03+360	K 03+370			1.961		25.61	Agosto 2025 a Origen	Según cartera topografica - Sello	
K 03+370	K 03+380			1.961		25.49	Agosto 2025 a Origen	Según cartera topografica - Sello	
K 03+380	K 03+390			1.896		25.07	Agosto 2025 a Origen	Según cartera topografica - Sello	
K 03+390	K 03+400			1.945		24.97	Agosto 2025 a Origen	Según cartera topografica - Sello	
						-			
K 03+690	K 03+700			2.443		31.74	Agosto 2025 a Origen	Según cartera topografica - Sello	
K 03+700	K 03+710			2.418		31.60	Agosto 2025 a Origen	Según cartera topografica - Sello	
K 03+710	K 03+720			2.379		31.18	Agosto 2025 a Origen	Según cartera topografica - Sello	
K 03+720	K 03+730			2.394		31.02	Agosto 2025 a Origen	Según cartera topografica - Sello	
K 03+730	K 03+740			2.367		30.95	Agosto 2025 a Origen	Según cartera topografica - Sello	
K 03+740	K 03+750			2.364		30.75	Agosto 2025 a Origen	Según cartera topografica - Sello	
K 03+750	K 03+760			2.667		32.70	Agosto 2025 a Origen	Según cartera topografica - Sello	
K 03+760	K 03+770			2.360		32.68	Agosto 2025 a Origen	Según cartera topografica - Sello	
K 03+770	K 03+780			2.360		30.68	Agosto 2025 a Origen	Según cartera topografica - Sello	
K 03+780	K 03+790			2.316		30.39	Agosto 2025 a Origen	Según cartera topografica - Sello	
K 03+790	K 03+800			2.298		29.99	Agosto 2025 a Origen	Según cartera topografica - Sello	
K 03+800	K 03+810			2.252		29.58	Agosto 2025 a Origen	Según cartera topografica - Sello	
K 03+810	K 03+820			2.284		29.48	Agosto 2025 a Origen	Según cartera topografica - Sello	
K 03+820	K 03+830			2.280		29.67	Agosto 2025 a Origen	Según cartera topografica - Sello	
K 03+830	K 03+840			2.259		29.50	Agosto 2025 a Origen	Según cartera topografica - Sello	
K 03+840	K 03+850			2.238		29.23	Agosto 2025 a Origen	Según cartera topografica - Sello	
K 03+850	K 03+860			2.221		28.98	Agosto 2025 a Origen	Según cartera topografica - Sello	
K 03+860	K 03+870			2.211		28.81	Agosto 2025 a Origen	Según cartera topografica - Sello	
K 03+870	K 03+880			2.177		28.52	Agosto 2025 a Origen	Según cartera topografica - Sello	
K 03+880	K 03+890			2.137		28.04	Agosto 2025 a Origen	Según cartera topografica - Sello	
K 03+890	K 03+900			2.125		27.70	Agosto 2025 a Origen	Según cartera topografica - Sello	
K 03+900	K 03+910			2.147		27.77	Agosto 2025 a Origen	Según cartera topografica - Sello	
K 03+910	K 03+920			2.110		27.67	Agosto 2025 a Origen	Según cartera topografica - Sello	
K 03+920	K 03+930			2.066		27.14	Agosto 2025 a Origen	Según cartera topografica - Sello	
K 03+930	K 03+940			2.066		26.86	Agosto 2025 a Origen	Según cartera topografica - Sello	
K 03+940	K 03+950			1.992		26.38	Agosto 2025 a Origen	Según cartera topografica - Sello	
K 03+950	K 03+960			1.992		25.90	Agosto 2025 a Origen	Según cartera topografica - Sello	
K 03+960	K 03+970			1.944		25.58	Agosto 2025 a Origen	Según cartera topografica - Sello	
K 03+970	K 03+980			1.891		24.93	Agosto 2025 a Origen	Según cartera topografica - Sello	
K 03+980	K 03+990			1.858		24.37	Agosto 2025 a Origen	Según cartera topografica - Sello	
K 03+990	K 04+000			1.889		24.36	Agosto 2025 a Origen	Según cartera topografica - Sello	
K 04+000	K 04+010			1.806		24.02	Agosto 2025 a Origen	Según cartera topografica - Sello	
K 04+010	K 04+020			1.799		23.43	Agosto 2025 a Origen	Según cartera topografica - Sello	
K 04+020	K 04+030			1.759		23.13	Agosto 2025 a Origen	Según cartera topografica - Sello	
K 04+030	K 04+040			1.768		22.93	Agosto 2025 a Origen	Según cartera topografica - Sello	
K 04+040	K 04+050			1.663		22.30	Agosto 2025 a Origen	Según cartera topografica - Sello	
K 04+050	K 04+060			1.486		20.47	Agosto 2025 a Origen	Según cartera topografica - Sello	
K 04+060	K 04+070			1.486		19.32	Agosto 2025 a Origen	Según cartera topografica - Sello	
K 04+070	K 04+080			1.428		18.94	Agosto 2025 a Origen	Según cartera topografica - Sello	
K 04+080	K 04+090			1.505		19.06	Agosto 2025 a Origen	Según cartera topografica - Sello	
K 04+090	K 04+100			1.445		19.18	Agosto 2025 a Origen	Según cartera topografica - Sello	
K 04+100	K 04+110			1.445		18.79	Agosto 2025 a Origen	Según cartera topografica - Sello	
K 04+110	K 04+120			1.385		18.40	Agosto 2025 a Origen	Según cartera topografica - Sello	
K 04+120	K 04+130			1.299		17.45	Agosto 2025 a Origen	Según cartera topografica - Sello	
K 04+130	K 04+140			1.290		16.83	Agosto 2025 a Origen	Según cartera topografica - Sello	
K 04+140	K 04+150			1.291		16.78	Agosto 2025 a Origen	Según cartera topografica - Sello	
K 04+150	K 04+160			1.291		16.78	Agosto 2025 a Origen	Según cartera topografica - Sello	
K 04+160	K 04+170			1.663		19.20	Agosto 2025 a Origen	Según cartera topografica - Sello	
K 04+170	K 04+180			1.190		18.54	Agosto 2025 a Origen	Según cartera topografica - Sello	
K 04+180	K 04+190			1.190		15.47	Agosto 2025 a Origen	Según cartera topografica - Sello	
K 04+190	K 04+200			1.191		15.48	Agosto 2025 a Origen	Según cartera topografica - Sello	
K 04+200	K 04+210			1.191		15.48	Agosto 2025 a Origen	Según cartera topografica - Sello	
K 04+210	K 04+220			1.191		15.48	Agosto 2025 a Origen	Según cartera topografica - Sello	
K 04+220	K 04+230			1.193		15.50	Agosto 2025 a Origen	Según cartera topografica - Sello	
K 04+230	K 04+240			1.635		18.38	Agosto 2025 a Origen	Según cartera topografica - Sello	
K 04+240	K 04+250			1.605		21.06	Agosto 2025 a Origen	Según cartera topografica - Sello	
K 04+250	K 04+260			1.566		20.61	Agosto 2025 a Origen	Según cartera topografica - Sello	
K 04+260	K 04+270			1.519		20.05	Agosto 2025 a Origen	Según cartera topografica - Sello	
K 04+270	K 04+280			1.466		19.40	Agosto 2025 a Origen	Según cartera topografica - Sello	
K 04+280	K 04+290			1.466		19.06	Agosto 2025 a Origen	Según cartera topografica - Sello	
K 04+290	K 04+300			1.690		20.51	Agosto 2025 a Origen	Según cartera topografica - Sello	
K 04+300	K 04+310			1.508		20.79	Agosto 2025 a Origen	Según cartera topografica - Sello	
K 04+310	K 04+320			1.572		20.02	Agosto 2025 a Origen	Según cartera topografica - Sello	
K 04+320	K 04+330			1.644		20.90	Agosto 2025 a Origen	Según cartera topografica - Sello	
K 04+330	K 04+340			1.711		21.81	Agosto 2025 a Origen	Según cartera topografica - Sello	
K 04+340	K 04+350			1.805		22.85	Agosto 2025 a Origen	Según cartera topografica - Sello	
K 04+350	K 04+360			1.826		23.60	Agosto 2025 a Origen	Según cartera topografica - Sello	
K 04+360	K 04+370			1.786		23.48	Agosto 2025 a Origen	Según cartera topografica - Sello	
K 04+370	K 04+380			1.819		23.43	Agosto 2025 a Origen	Según cartera topografica - Sello	
K 04+380	K 04+390			1.818		23.64	Agosto 2025 a Origen	Según cartera topografica - Sello	

ITEM		DESCRIPCIÓN				UNIDAD	CANTIDAD ANTERIOR	EN ESTA ACTA	CANTIDAD ACUMULADA
221.1P		Material para pedraplén				M3	124,643.30	5.00	124,648.30
KM INICIAL	KM FINAL	CARRIL	LONGITUD (m)	ARE (m^2)	ESPESOR (m)	VOLUMEN (m3)	FECHA	DESCRIPCIÓN	
K 04+390	K 04+400			1.793		23.47	Agosto 2025 a Origen	Según cartera topografica - Sello	
K 04+400	K 04+410			1.780		23.22	Agosto 2025 a Origen	Según cartera topografica - Sello	
K 04+410	K 04+420			1.770		23.08	Agosto 2025 a Origen	Según cartera topografica - Sello	
K 04+420	K 04+430			1.745		22.85	Agosto 2025 a Origen	Según cartera topografica - Sello	
K 04+430	K 04+440			1.800		23.04	Agosto 2025 a Origen	Según cartera topografica - Sello	
K 04+440	K 04+450			1.887		23.97	Agosto 2025 a Origen	Según cartera topografica - Sello	
K 04+450	K 04+460			1.931		24.82	Agosto 2025 a Origen	Según cartera topografica - Sello	
K 04+460	K 04+470			1.973		25.38	Agosto 2025 a Origen	Según cartera topografica - Sello	
K 04+470	K 04+480			2.120		26.60	Agosto 2025 a Origen	Según cartera topografica - Sello	
K 04+480	K 04+490			2.183		27.97	Agosto 2025 a Origen	Según cartera topografica - Sello	
K 04+490	K 04+500			2.179		28.35	Agosto 2025 a Origen	Según cartera topografica - Sello	
K 04+500	K 04+510			2.351		29.45	Agosto 2025 a Origen	Según cartera topografica - Sello	
K 04+510	K 04+520			2.377		30.73	Agosto 2025 a Origen	Según cartera topografica - Sello	
K 04+520	K 04+530			2.366		30.83	Agosto 2025 a Origen	Según cartera topografica - Sello	
K 04+530	K 04+540			2.351		30.66	Agosto 2025 a Origen	Según cartera topografica - Sello	
K 04+540	K 04+550			2.318		30.35	Agosto 2025 a Origen	Según cartera topografica - Sello	
K 04+550	K 04+560			2.293		29.97	Agosto 2025 a Origen	Según cartera topografica - Sello	
K 04+560	K 04+570			2.301		29.86	Agosto 2025 a Origen	Según cartera topografica - Sello	
K 04+570	K 04+580			2.305		29.94	Agosto 2025 a Origen	Según cartera topografica - Sello	
K 04+580	K 04+590			2.308		29.98	Agosto 2025 a Origen	Según cartera topografica - Sello	
K 04+590	K 04+600			2.322		30.10	Agosto 2025 a Origen	Según cartera topografica - Sello	
K 04+600	K 04+610			2.322		30.19	Agosto 2025 a Origen	Según cartera topografica - Sello	
						-			
K 04+610	K 04+620			2.130		28.94	Agosto 2025 a Origen	Según cartera topografica sello	
K 04+620	K 04+630			2.153		27.84	Agosto 2025 a Origen	Según cartera topografica sello	
K 04+630	K 04+640			2.131		27.85	Agosto 2025 a Origen	Según cartera topografica sello	
K 04+640	K 04+650			2.115		27.60	Agosto 2025 a Origen	Según cartera topografica sello	
K 04+650	K 04+660			2.115		27.50	Agosto 2025 a Origen	Según cartera topografica sello	
K 04+660	K 04+670			2.098		27.38	Agosto 2025 a Origen	Según cartera topografica sello	
K 04+670	K 04+680			2.189		27.87	Agosto 2025 a Origen	Según cartera topografica sello	
K 04+680	K 04+690			2.086		27.79	Agosto 2025 a Origen	Según cartera topografica sello	
K 04+690	K 04+700			2.070		27.01	Agosto 2025 a Origen	Según cartera topografica sello	
						-			
K 00+000	K 00+010			0.558		7.12	Agosto 2025 a Origen	Según cartera topografica - Sello Retorno 4+200	
K 00+010	K 00+020			0.537		7.12	Agosto 2025 a Origen	Según cartera topografica - Sello Retorno 4+200	
K 00+020	K 00+030			0.666		7.82	Agosto 2025 a Origen	Según cartera topografica - Sello Retorno 4+200	
K 00+030	K 00+040			0.789		9.46	Agosto 2025 a Origen	Según cartera topografica - Sello Retorno 4+200	
K 00+040	K 00+050			1.584		15.42	Agosto 2025 a Origen	Según cartera topografica - Sello Retorno 4+200	
K 00+050	K 00+060			1.733		21.56	Agosto 2025 a Origen	Según cartera topografica - Sello Retorno 4+200	
K 00+060	K 00+070			1.792		22.91	Agosto 2025 a Origen	Según cartera topografica - Sello Retorno 4+200	
K 00+070	K 00+080			1.407		20.79	Agosto 2025 a Origen	Según cartera topografica - Sello Retorno 4+200	
K 00+080	K 00+090			0.859		14.73	Agosto 2025 a Origen	Según cartera topografica - Sello Retorno 4+200	
K 00+090	K 00+100			0.672		9.95	Agosto 2025 a Origen	Según cartera topografica - Sello Retorno 4+200	
K 00+100	K 00+110			0.581		8.14	Agosto 2025 a Origen	Según cartera topografica - Sello Retorno 4+200	
K 00+110	K 00+120			0.555		7.38	Agosto 2025 a Origen	Según cartera topografica - Sello Retorno 4+200	
K 00+120	K 00+130			0.538		7.10	Agosto 2025 a Origen	Según cartera topografica - Sello Retorno 4+200	
K 00+130	K 00+140			0.516		6.85	Agosto 2025 a Origen	Según cartera topografica - Sello Retorno 4+200	
K 00+140	K 00+150			0.576		7.10	Agosto 2025 a Origen	Según cartera topografica - Sello Retorno 4+200	
K 00+150	K 00+160			0.514		7.09	Agosto 2025 a Origen	Según cartera topografica - Sello Retorno 4+200	
K 00+160	K 00+170			0.547		6.90	Agosto 2025 a Origen	Según cartera topografica - Sello Retorno 4+200	
K 00+170	K 00+180			0.579		7.32	Agosto 2025 a Origen	Según cartera topografica - Sello Retorno 4+200	
K 00+180	K 00+190			0.598		7.65	Agosto 2025 a Origen	Según cartera topografica - Sello Retorno 4+200	
K 00+190	K 00+200			0.653		8.13	Agosto 2025 a Origen	Según cartera topografica - Sello Retorno 4+200	
K 00+200	K 00+210			0.657		8.52	Agosto 2025 a Origen	Según cartera topografica - Sello Retorno 4+200	
K 00+210	K 00+220			0.671		8.63	Agosto 2025 a Origen	Según cartera topografica - Sello Retorno 4+200	
K 00+220	K 00+230			0.980		10.73	Agosto 2025 a Origen	Según cartera topografica - Sello Retorno 4+200	
K 00+230	K 00+240			0.740		11.18	Agosto 2025 a Origen	Según cartera topografica - Sello Retorno 4+200	
K 00+240	K 00+250			0.686		9.27	Agosto 2025 a Origen	Según cartera topografica - Sello Retorno 4+200	
K 00+250	K 00+260			0.824		9.82	Agosto 2025 a Origen	Según cartera topografica - Sello Retorno 4+200	
K 00+260	K 00+270			0.889		11.13	Agosto 2025 a Origen	Según cartera topografica - Sello Retorno 4+200	
K 00+270	K 00+280			0.801		10.99	Agosto 2025 a Origen	Según cartera topografica - Sello Retorno 4+200	
K 00+280	K 00+290			0.729		9.95	Agosto 2025 a Origen	Según cartera topografica - Sello Retorno 4+200	
K 00+290	K 00+300			0.651		8.97	Agosto 2025 a Origen	Según cartera topografica - Sello Retorno 4+200	
K 00+300	K 00+310			0.566		7.91	Agosto 2025 a Origen	Según cartera topografica - Sello Retorno 4+200	
K 00+310	K 00+320			0.495		6.90	Agosto 2025 a Origen	Según cartera topografica - Sello Retorno 4+200	
K 00+320	K 00+330			0.506		6.51	Agosto 2025 a Origen	Según cartera topografica - Sello Retorno 4+200	
K 00+330	K 00+340			0.423		6.04	Agosto 2025 a Origen	Según cartera topografica - Sello Retorno 4+200	
						-			
K 00+000	K 00+010			0.263		1.71	Agosto 2025 a Origen	Según cartera topografica - Sello Alcantarilla 4+150	
K 00+010	K 00+015			0.263		1.85	Agosto 2025 a Origen	Según cartera topografica - Sello Alcantarilla 4+150	
K 00+015	K 00+020			0.263		1.57	Agosto 2025 a Origen	Según cartera topografica - Sello Alcantarilla 4+150	
K 00+020	K 00+030			0.263		3.42	Agosto 2025 a Origen	Según cartera topografica - Sello Alcantarilla 4+150	
K 00+030	K 00+033			0.263		0.90	Agosto 2025 a Origen	Según cartera topografica - Sello Alcantarilla 4+150	
K 00+033	K 00+040			0.264		2.52	Agosto 2025 a Origen	Según cartera topografica - Sello Alcantarilla 4+150	
K 00+040	K 00+050			0.264		3.43	Agosto 2025 a Origen	Según cartera topografica - Sello Alcantarilla 4+150	
K 00+050	K 00+060			0.265		3.44	Agosto 2025 a Origen	Según cartera topografica - Sello Alcantarilla 4+150	
K 00+060	K 00+070			0.268		3.46	Agosto 2025 a Origen	Según cartera topografica - Sello Alcantarilla 4+150	
K 00+070	K 00+074			0.267		1.51	Agosto 2025 a Origen	Según cartera topografica - Sello Alcantarilla 4+150	
K 00+074	K 00+080			0.268		1.97	Agosto 2025 a Origen	Según cartera topografica - Sello Alcantarilla 4+150	
K 00+080	K 00+087			0.275		2.35	Agosto 2025 a Origen	Según cartera topografica - Sello Alcantarilla 4+150	
K 00+087	K 00+090			0.277		1.19	Agosto 2025 a Origen	Según cartera topografica - Sello Alcantarilla 4+150	
						-			
K 00+000	K 00+010			0.842		12.95	Agosto 2025 a Origen	Según cartera topografica -Sello Acceso Occidental Calle 8	
K 00+010	K 00+020			0.848		10.99	Agosto 2025 a Origen	Según cartera topografica -Sello Acceso Occidental Calle 8	
K 00+020	K 00+030			1.404		14.64	Agosto 2025 a Origen	Según cartera topografica -Sello Acceso Occidental Calle 8	
K 00+030	K 00+040			1.425		18.39	Agosto 2025 a Origen	Según cartera topografica -Sello Acceso Occidental Calle 8	
K 00+040	K 00+050			1.831		21.16	Agosto 2025 a Origen	Según cartera topografica -Sello Acceso Occidental Calle 8	
K 00+050	K 00+060			2.018		25.02	Agosto 2025 a Origen	Según cartera topografica -Sello Acceso Occidental Calle 8	
K 00+060	K 00+070			1.724		24.32	Agosto 2025 a Origen	Según cartera topografica -Sello Acceso Occidental Calle 8	
K 00+070	K 00+080			1.325		19.82	Agosto 2025 a Origen	Según cartera topografica -Sello Acceso Occidental Calle 8	
K 00+080	K 00+090			0.883		14.35	Agosto 2025 a Origen	Según cartera topografica -Sello Acceso Occidental Calle 8	
K 00+090	K 00+100			0.610		9.70	Agosto 2025 a Origen	Según cartera topografica -Sello Acceso Occidental Calle 8	
K 00+100	K 00+110			0.000		-	Agosto 2025 a Origen	Según cartera topografica -Sello Acceso Occidental Calle 8	
K 00+140	K 00+145			0.910		4.34	Agosto 2025 a Origen	Según cartera topografica -Sello Acceso Occidental Glorieta Calle 8	

ITEM		DESCRIPCIÓN				UNIDAD	CANTIDAD ANTERIOR	EN ESTA ACTA	CANTIDAD ACUMULADA
221.1P		Material para pedraplén				M3	124,643.30	5.00	124,648.30
KM INICIAL	**KM FINAL**	**CARRIL**	**LONGITUD (m)**	**ARE (m^2)**	**ESPESOR (m)**	**VOLUMEN (m3)**	**FECHA**	**DESCRIPCIÓN**	
K 00+145	K 00+150			0.900		5.88	Agosto 2025 a Origen	Según cartera topografica -Sello Acceso Occidental Glorieta Calle 8	
K 00+150	K 00+155			0.900		5.85	Agosto 2025 a Origen	Según cartera topografica -Sello Acceso Occidental Glorieta Calle 8	
K 00+155	K 00+160			0.900		5.85	Agosto 2025 a Origen	Según cartera topografica -Sello Acceso Occidental Glorieta Calle 8	
K 00+160	K 00+165			0.900		5.85	Agosto 2025 a Origen	Según cartera topografica -Sello Acceso Occidental Glorieta Calle 8	
K 00+165	K 00+170			0.599		4.87	Agosto 2025 a Origen	Según cartera topografica -Sello Acceso Occidental Glorieta Calle 8	
K 00+170	K 00+175			0.248		2.75	Agosto 2025 a Origen	Según cartera topografica -Sello Acceso Occidental Glorieta Calle 8	
						-			
K 00+070	K 00+080			1.420		18.54	Agosto 2025 a Origen	Según cartera topografica -Sello Acceso Norte Calle 8	
K 00+080	K 00+090			1.339		17.93	Agosto 2025 a Origen	Según cartera topografica -Sello Acceso Norte Calle 8	
K 00+090	K 00+100			1.381		17.68	Agosto 2025 a Origen	Según cartera topografica -Sello Acceso Norte Calle 8	
K 00+100	K 00+110			1.201		16.78	Agosto 2025 a Origen	Según cartera topografica -Sello Acceso Norte Calle 8	
K 00+110	K 00+120			1.132		15.16	Agosto 2025 a Origen	Según cartera topografica -Sello Acceso Norte Calle 8	
K 00+120	K 00+130			1.254		15.51	Agosto 2025 a Origen	Según cartera topografica -Sello Acceso Norte Calle 8	
K 00+130	K 00+140			1.300		16.60	Agosto 2025 a Origen	Según cartera topografica -Sello Acceso Norte Calle 8	
K 00+140	K 00+150			1.335		17.13	Agosto 2025 a Origen	Según cartera topografica -Sello Acceso Norte Calle 8	
K 00+150	K 00+160			1.322		17.27	Agosto 2025 a Origen	Según cartera topografica -Sello Acceso Norte Calle 8	
K 00+160	K 00+170			1.272		16.86	Agosto 2025 a Origen	Según cartera topografica -Sello Acceso Norte Calle 8	
K 00+170	K 00+180			1.371		17.18	Agosto 2025 a Origen	Según cartera topografica -Sello Acceso Norte Calle 8	
K 00+180	K 00+190			1.440		18.27	Agosto 2025 a Origen	Según cartera topografica -Sello Acceso Norte Calle 8	
K 00+190	K 00+200			1.474		18.94	Agosto 2025 a Origen	Según cartera topografica -Sello Acceso Norte Calle 8	
K 00+200	K 00+210			1.555		19.69	Agosto 2025 a Origen	Según cartera topografica -Sello Acceso Norte Calle 8	
K 00+210	K 00+220			1.608		20.56	Agosto 2025 a Origen	Según cartera topografica -Sello Acceso Norte Calle 8	
K 00+220	K 00+230			1.650		21.18	Agosto 2025 a Origen	Según cartera topografica -Sello Acceso Norte Calle 8	
K 00+230	K 00+240			1.680		21.65	Agosto 2025 a Origen	Según cartera topografica -Sello Acceso Norte Calle 8	
K 00+240	K 00+250			1.695		21.94	Agosto 2025 a Origen	Según cartera topografica -Sello Acceso Norte Calle 8	
K 00+250	K 00+260			1.722		22.21	Agosto 2025 a Origen	Según cartera topografica -Sello Acceso Norte Calle 8	
K 00+260	K 00+270			1.744		22.53	Agosto 2025 a Origen	Según cartera topografica -Sello Acceso Norte Calle 8	
K 00+270	K 00+280			1.729		22.57	Agosto 2025 a Origen	Según cartera topografica -Sello Acceso Norte Calle 8	
K 00+280	K 00+290			1.710		22.35	Agosto 2025 a Origen	Según cartera topografica -Sello Acceso Norte Calle 8	
K 00+290	K 00+300			1.713		22.25	Agosto 2025 a Origen	Según cartera topografica -Sello Acceso Norte Calle 8	
K 00+300	K 00+310			1.687		22.10	Agosto 2025 a Origen	Según cartera topografica -Sello Acceso Norte Calle 8	
K 00+310	K 00+320			1.666		21.79	Agosto 2025 a Origen	Según cartera topografica -Sello Acceso Norte Calle 8	
K 00+320	K 00+330			1.611		21.30	Agosto 2025 a Origen	Según cartera topografica -Sello Acceso Norte Calle 8	
K 00+330	K 00+340			1.579		20.74	Agosto 2025 a Origen	Según cartera topografica -Sello Acceso Norte Calle 8	
K 00+340	K 00+350			1.558		20.39	Agosto 2025 a Origen	Según cartera topografica -Sello Acceso Norte Calle 8	
K 00+350	K 00+360			1.558		20.25	Agosto 2025 a Origen	Según cartera topografica -Sello Acceso Norte Calle 8	
K 00+360	K 00+370			1.535		20.10	Agosto 2025 a Origen	Según cartera topografica -Sello Acceso Norte Calle 8	
K 00+370	K 00+380			1.482		19.61	Agosto 2025 a Origen	Según cartera topografica -Sello Acceso Norte Calle 8	
K 00+380	K 00+390			1.438		18.98	Agosto 2025 a Origen	Según cartera topografica -Sello Acceso Norte Calle 8	
K 00+390	K 00+400			1.433		18.66	Agosto 2025 a Origen	Según cartera topografica -Sello Acceso Norte Calle 8	
K 00+400	K 00+410			1.431		18.62	Agosto 2025 a Origen	Según cartera topografica -Sello Acceso Norte Calle 8	
K 00+410	K 00+420			1.403		18.42	Agosto 2025 a Origen	Según cartera topografica -Sello Acceso Norte Calle 8	
K 00+420	K 00+430			1.353		17.91	Agosto 2025 a Origen	Según cartera topografica -Sello Acceso Norte Calle 8	
K 00+430	K 00+440			1.341		17.51	Agosto 2025 a Origen	Según cartera topografica -Sello Acceso Norte Calle 8	
K 00+440	K 00+450			1.375		17.65	Agosto 2025 a Origen	Según cartera topografica -Sello Acceso Norte Calle 8	
K 00+450	K 00+460			1.433		18.25	Agosto 2025 a Origen	Según cartera topografica -Sello Acceso Norte Calle 8	
K 00+460	K 00+470			1.552		19.40	Agosto 2025 a Origen	Según cartera topografica -Sello Acceso Norte Calle 8	
K 00+470	K 00+480			1.701		21.14	Agosto 2025 a Origen	Según cartera topografica -Sello Acceso Norte Calle 8	
K 00+480	K 00+490			2.304		13.02	Agosto 2025 a Origen	Según cartera topografica -Sello Acceso Norte Calle 8	
						-			
K 00+140	K 00+150			1.978		25.36	Agosto 2025 a Origen	Según cartera topografica -Sello Acceso sur calle 8	
K 00+150	K 00+160			2.017		25.97	Agosto 2025 a Origen	Según cartera topografica -Sello Acceso sur calle 8	
K 00+160	K 00+170			1.998		26.10	Agosto 2025 a Origen	Según cartera topografica -Sello Acceso sur calle 8	
K 00+170	K 00+180			1.982		25.87	Agosto 2025 a Origen	Según cartera topografica -Sello Acceso sur calle 8	
K 00+180	K 00+190			1.893		25.19	Agosto 2025 a Origen	Según cartera topografica -Sello Acceso sur calle 8	
K 00+190	K 00+200			1.853		24.35	Agosto 2025 a Origen	Según cartera topografica -Sello Acceso sur calle 8	
K 00+200	K 00+210			1.852		24.08	Agosto 2025 a Origen	Según cartera topografica -Sello Acceso sur calle 8	
K 00+210	K 00+220			1.806		23.78	Agosto 2025 a Origen	Según cartera topografica -Sello Acceso sur calle 8	
K 00+220	K 00+230			1.786		23.35	Agosto 2025 a Origen	Según cartera topografica - Sello Acceso Sur Calle 8	
K 00+230	K 00+240			1.738		22.91	Agosto 2025 a Origen	Según cartera topografica - Sello Acceso Sur Calle 8	
						-			
K 00+009	K 00+010			0.202		0.29	Agosto 2025 a Origen	Según cartera topografica - Sello Retorno 0+850 Norte	
K 00+010	K 00+020			0.265		3.03	Agosto 2025 a Origen	Según cartera topografica - Sello Retorno 0+850 Norte	
K 00+020	K 00+030			0.272		3.49	Agosto 2025 a Origen	Según cartera topografica - Sello Retorno 0+850 Norte	
K 00+030	K 00+040			0.317		3.83	Agosto 2025 a Origen	Según cartera topografica - Sello Retorno 0+850 Norte	
K 00+040	K 00+050			0.510		5.38	Agosto 2025 a Origen	Según cartera topografica - Sello Retorno 0+850 Norte	
K 00+050	K 00+060			0.974		9.65	Agosto 2025 a Origen	Según cartera topografica - Sello Retorno 0+850 Norte	
K 00+060	K 00+070			1.508		16.13	Agosto 2025 a Origen	Según cartera topografica - Sello Retorno 0+850 Norte	
K 00+070	K 00+080			1.573		20.03	Agosto 2025 a Origen	Según cartera topografica - Sello Retorno 0+850 Norte	
K 00+080	K 00+090			1.297		18.66	Agosto 2025 a Origen	Según cartera topografica - Sello Retorno 0+850 Norte	
K 00+090	K 00+100			0.742		13.26	Agosto 2025 a Origen	Según cartera topografica - Sello Retorno 0+850 Norte	
K 00+100	K 00+110			0.561		8.47	Agosto 2025 a Origen	Según cartera topografica - Sello Retorno 0+850 Norte	
K 00+110	K 00+120			0.662		7.95	Agosto 2025 a Origen	Según cartera topografica - Sello Retorno 0+850 Norte	
K 00+120	K 00+130			0.606		8.24	Agosto 2025 a Origen	Según cartera topografica - Sello Retorno 0+850 Norte	
K 00+130	K 00+140			0.576		7.68	Agosto 2025 a Origen	Según cartera topografica - Sello Retorno 0+850 Norte	
K 00+140	K 00+150			0.575		7.49	Agosto 2025 a Origen	Según cartera topografica - Sello Retorno 0+850 Norte	
K 00+150	K 00+160			0.575		7.48	Agosto 2025 a Origen	Según cartera topografica - Sello Retorno 0+850 Norte	
K 00+160	K 00+170			0.575		7.48	Agosto 2025 a Origen	Según cartera topografica - Sello Retorno 0+850 Norte	
K 00+170	K 00+180			0.575		7.48	Agosto 2025 a Origen	Según cartera topografica - Sello Retorno 0+850 Norte	
K 00+180	K 00+190			0.575		7.48	Agosto 2025 a Origen	Según cartera topografica - Sello Retorno 0+850 Norte	
K 00+190	K 00+200			0.575		7.48	Agosto 2025 a Origen	Según cartera topografica - Sello Retorno 0+850 Norte	
K 00+200	K 00+210			0.575		7.48	Agosto 2025 a Origen	Según cartera topografica - Sello Retorno 0+850 Norte	
K 00+210	K 00+220			0.576		7.48	Agosto 2025 a Origen	Según cartera topografica - Sello Retorno 0+850 Norte	
K 00+220	K 00+230			0.576		7.49	Agosto 2025 a Origen	Según cartera topografica - Sello Retorno 0+850 Norte	
K 00+230	K 00+240			0.544		7.28	Agosto 2025 a Origen	Según cartera topografica - Sello Retorno 0+850 Norte	
K 00+240	K 00+250			0.454		6.49	Agosto 2025 a Origen	Según cartera topografica - Sello Retorno 0+850 Norte	
K 00+250	K 00+260			0.392		5.50	Agosto 2025 a Origen	Según cartera topografica - Sello Retorno 0+850 Norte	
K 00+260	K 00+270			0.340		4.75	Agosto 2025 a Origen	Según cartera topografica - Sello Retorno 0+850 Norte	
K 00+270	K 00+280			0.296		4.13	Agosto 2025 a Origen	Según cartera topografica - Sello Retorno 0+850 Norte	
K 00+280	K 00+290			0.263		3.63	Agosto 2025 a Origen	Según cartera topografica - Sello Retorno 0+850 Norte	
K 00+290	K 00+300			0.222		3.15	Agosto 2025 a Origen	Según cartera topografica - Sello Retorno 0+850 Norte	
K 00+300	K 00+310			0.183		2.64	Agosto 2025 a Origen	Según cartera topografica - Sello Retorno 0+850 Norte	
K 00+310	K 00+320			0.143		2.12	Agosto 2025 a Origen	Según cartera topografica - Sello Retorno 0+850 Norte	
K 00+320	K 00+321			0.000		0.09	Agosto 2025 a Origen	Según cartera topografica - Sello Retorno 0+850 Norte	
						-			

ITEM		DESCRIPCIÓN				UNIDAD	CANTIDAD ANTERIOR	EN ESTA ACTA	CANTIDAD ACUMULADA
221.1P		Material para pedraplén				M3	124,643.30	5.00	124,648.30
KM INICIAL	KM FINAL	CARRIL	LONGITUD (m)	ARE (m^2)	ESPESOR (m)	VOLUMEN (m3)	FECHA	DESCRIPCIÓN	
K 00+000	K 00+010			0.277		3.16	Agosto 2025 a Origen	Según cartera topografica - Sello Retorno 0+850 Sur	
K 00+010	K 00+020			0.337		3.99	Agosto 2025 a Origen	Según cartera topografica - Sello Retorno 0+850 Sur	
K 00+020	K 00+030			0.402		4.80	Agosto 2025 a Origen	Según cartera topografica - Sello Retorno 0+850 Sur	
K 00+030	K 00+040			0.463		5.62	Agosto 2025 a Origen	Según cartera topografica - Sello Retorno 0+850 Sur	
K 00+040	K 00+050			0.588		6.83	Agosto 2025 a Origen	Según cartera topografica - Sello Retorno 0+850 Sur	
K 00+050	K 00+060			0.558		7.45	Agosto 2025 a Origen	Según cartera topografica - Sello Retorno 0+850 Sur	
K 00+060	K 00+070			0.563		7.29	Agosto 2025 a Origen	Según cartera topografica - Sello Retorno 0+850 Sur	
K 00+070	K 00+080			0.561		7.31	Agosto 2025 a Origen	Según cartera topografica - Sello Retorno 0+850 Sur	
K 00+080	K 00+090			0.562		7.30	Agosto 2025 a Origen	Según cartera topografica - Sello Retorno 0+850 Sur	
K 00+090	K 00+100			0.564		7.32	Agosto 2025 a Origen	Según cartera topografica - Sello Retorno 0+850 Sur	
K 00+100	K 00+110			0.598		7.56	Agosto 2025 a Origen	Según cartera topografica - Sello Retorno 0+850 Sur	
K 00+110	K 00+120			0.681		8.31	Agosto 2025 a Origen	Según cartera topografica - Sello Retorno 0+850 Sur	
K 00+120	K 00+130			0.800		9.63	Agosto 2025 a Origen	Según cartera topografica - Sello Retorno 0+850 Sur	
K 00+130	K 00+140			1.201		13.01	Agosto 2025 a Origen	Según cartera topografica - Sello Retorno 0+850 Sur	
K 00+140	K 00+150			1.404		16.93	Agosto 2025 a Origen	Según cartera topografica - Sello Retorno 0+850 Sur	
K 00+150	K 00+160			1.679		20.04	Agosto 2025 a Origen	Según cartera topografica - Sello Retorno 0+850 Sur	
K 00+160	K 00+170			1.610		21.38	Agosto 2025 a Origen	Según cartera topografica - Sello Retorno 0+850 Sur	
K 00+170	K 00+180			1.339		19.17	Agosto 2025 a Origen	Según cartera topografica - Sello Retorno 0+850 Sur	
K 00+180	K 00+190			0.697		13.24	Agosto 2025 a Origen	Según cartera topografica - Sello Retorno 0+850 Sur	
K 00+190	K 00+200			0.475		7.62	Agosto 2025 a Origen	Según cartera topografica - Sello Retorno 0+850 Sur	
K 00+200	K 00+210			0.411		5.76	Agosto 2025 a Origen	Según cartera topografica - Sello Retorno 0+850 Sur	
K 00+210	K 00+220			0.407		5.32	Agosto 2025 a Origen	Según cartera topografica - Sello Retorno 0+850 Sur	
K 00+220	K 00+230			0.399		5.24	Agosto 2025 a Origen	Según cartera topografica - Sello Retorno 0+850 Sur	
K 00+230	K 00+240			0.336		4.78	Agosto 2025 a Origen	Según cartera topografica - Sello Retorno 0+850 Sur	
K 00+240	K 00+250			0.269		3.94	Agosto 2025 a Origen	Según cartera topografica - Sello Retorno 0+850 Sur	
K 00+250	K 00+260			0.352		4.04	Agosto 2025 a Origen	Según cartera topografica - Sello Retorno 0+850 Sur	
K 00+260	K 00+270			0.287		4.16	Agosto 2025 a Origen	Según cartera topografica - Sello Retorno 0+850 Sur	
K 00+270	K 00+280			0.227		3.34	Agosto 2025 a Origen	Según cartera topografica - Sello Retorno 0+850 Sur	
						-			
K 00+000	K 00+010			0.748		9.93	Agosto 2025 a Origen	Según cartera topografica - Sello Norte acceso calle 8	
K 00+010	K 00+020			0.807		10.11	Agosto 2025 a Origen	Según cartera topografica - Sello Norte acceso calle 8	
K 00+020	K 00+030			0.661		9.54	Agosto 2025 a Origen	Según cartera topografica - Sello Norte acceso calle 8	
K 00+030	K 00+040			0.551		7.88	Agosto 2025 a Origen	Según cartera topografica - Sello Norte acceso calle 8	
K 00+040	K 00+050			0.467		6.62	Agosto 2025 a Origen	Según cartera topografica - Sello Norte acceso calle 8	
K 00+050	K 00+060			0.351		5.32	Agosto 2025 a Origen	Según cartera topografica - Sello Norte acceso calle 8	
K 00+060	K 00+070			0.268		4.02	Agosto 2025 a Origen	Según cartera topografica - Sello Norte acceso calle 8	
K 00+070	K 00+080			0.110		2.45	Agosto 2025 a Origen	Según cartera topografica - Sello Norte acceso calle 8	
K 00+080	K 00+090			0.072		1.18	Agosto 2025 a Origen	Según cartera topografica - Sello Norte acceso calle 8	
K 00+090	K 00+100			0.064		0.88	Agosto 2025 a Origen	Según cartera topografica - Sello Norte acceso calle 8	
K 00+100	K 00+110			0.081		0.94	Agosto 2025 a Origen	Según cartera topografica - Sello Norte acceso calle 8	
						-			
K 00+000	K 00+010			1.095		7.12	Agosto 2025 a Origen	Según cartera topografica - Sello Obra Hidraulica 1 K0+600	
K 00+010	K 00+020			1.171		14.73	Agosto 2025 a Origen	Según cartera topografica - Sello Obra Hidraulica 1 K0+600	
K 00+020	K 00+030			1.173		15.24	Agosto 2025 a Origen	Según cartera topografica - Sello Obra Hidraulica 1 K0+600	
K 00+030	K 00+040			1.161		15.17	Agosto 2025 a Origen	Según cartera topografica - Sello Obra Hidraulica 1 K0+600	
K 00+040	K 00+050					3.37	Agosto 2025 a Origen	Según cartera topografica - Sello Obra Hidraulica 1 K0+600	
						-			
k00+000	k00+005			0.90		5.85	Agosto 2025 a Origen	Según carteras topografia - Construcción vía Glorieta calle 8 - tubería aguas lluvias PZ 2 a PZ 3	
k00+005	k00+010			0.90		5.85	Agosto 2025 a Origen	Según carteras topografia - Construcción vía Glorieta calle 8 - tubería aguas lluvias PZ 2 a PZ 3	
k00+010	k00+015			0.90		5.85	Agosto 2025 a Origen	Según carteras topografia - Construcción vía Glorieta calle 8 - tubería aguas lluvias PZ 2 a PZ 3	
k00+015	k00+020			0.34		4.04	Agosto 2025 a Origen	Según carteras topografia - Construcción vía Glorieta calle 8 - tubería aguas lluvias PZ 2 a PZ 3	
						-			
K1+508	K1+508	E	8.00	3.00	0.78	18.72	10/01/2023	Construccion obra No. 10	
						-			
3+930	3+960		30.00	8.40	0.65	163.80	mar-22	Fallos entre el 15 al 22 de marzo 2022- Acta 10	
						-			
						728.08		Fallos Enero 2022	
						1,297.08		Obras Enero 2022	
						887.90		Fallos Febrero 2022	
						609.05		Obras Febrero 2022	
						646.87		Fallos Marzo 2022	
						413.86		Obras Marzo 2022	
						978.06		Obras Abril 2022	
K 03+310	K 03+330		20.00	8.00	1.04	166.40		Fallo Julio 2022	
K 00+400	K 00+410		10.00	5.00	0.52	26.00		Fallos septiembre 2022	
K 00+760	K 00+765		5.00	5.00	0.65	16.25	20/01/2023	Fallo Enero 2023	
K 00+260	K 00+300		40.00	10.00	0.91	364.00	9/09/2022	Fallos Septiembre Conectante sur ave colombiana	
K 00+310	K 00+320		10.00	8.00	0.78	62.40	13/09/2022	Fallos Septiembre Conectante sur ave colombiana	
K 01+130	K 01+145		15.00	10.00	1.04	156.00	8/11/2022	Fallos Noviembre Conectante sur ave colombiana	
K 01+490	K 01+510		20.00	6.00	0.20	23.40	25/11/2022	Fallos Noviembre Conectante sur ave colombiana	
K 01+490	K 01+510		20.00	6.00	0.78	93.60	25/11/2022	Fallos Noviembre Conectante sur ave colombiana	
						-			
K3+675	K3+675	E				21.05	21/05/2022	Construccion Obra no. 28 según cartera topografica	
K3+829	K3+829	E	6.000	10.500	1.300	81.90	3/05/2022	Construccion Obra No.29 (aleta)	
K4+75	K4+75	E	5.000	10.000	1.560	78.00	4/05/2022	Construccion Obra No.31 (aleta)	
K3+892	K3+892	E	5.200	10.900	1.560	88.42	3/05/2022	Construccion Obra No.30 (aleta)	
K1+069	K1+069	E	18.500	4.500	1.300	108.23	10/05/2022	Construccion Obra No.6	
K1+069	K1+069	E	4.700	11.000	1.300	67.21	10/05/2022	Construccion Obra No.6	
K1+120	K1+120	E	4.000	7.600	1.300	39.52	23/05/2022	Construccion Obra no. 7	
K1+120	K1+120	E	22.000	2.400	1.300	68.64	23/05/2022	Construccion Obra no. 7	
K4+354	K4+354	E	2.400	45.000	1.716	185.33	4/05/2022	Construccion Obra No.32	
K3+395	K3+395	E	25.000	2.800	1.690	118.30	6/05/2022	Construccion Obra No.24	
K3+568	K3+568	E	26.000	3.000	1.300	101.40	9/05/2022	Construccion Obra No.26	
K3+476	K3+476	E	24.000	2.400	1.300	74.88	11/05/2022	Construccion Obra No.25	
K5+894	K5+894	E	3.750	1.600	0.650	3.90	16/05/2022	Construccion Obra no. 45	
K5+96	K5+96	E			33.059	33.06	16/05/2022	Construccion Obra no. 37 según cartera topografica	
K5+218	K5+218	E	9.000	1.500	0.650	8.78	16/05/2022	Construccion Obra no. 39 (aletas)	
K4+951	K4+951	E			33.059	33.06	24/05/2022	Construccion Obra no. 36 según cartera topografica	
K0+127	K0+127	E	9.000	1.500	0.650	8.78	6/05/2022	Construccion Obra No.54 (Aletas)	
K5+637	K5+637	E	9.000	3.000	0.650	17.55	28/04/2022	Construccion Obra No. 43 Aleta	
K5+289	K5+289	E	2.000	1.600	0.650	2.08	24/05/2022	Construcción obra No. 40	
K5+289	K5+289	E	18.000	2.200	1.235	48.91	27/04/2022	Construccion obra No. 40 tramo 3	
K5+289	K5+289	E	9.000	3.000	1.560	42.12	28/04/2022	Construccion obra No. 40 Aleta	
K5+637	K5+637	E	2.500	1.500	1.040	3.90	29/04/2022	Construccion Obra No. 40 (caja encole retorno tramo 3)	
K5+289	K5+289	E	2.500	1.500	1.040	3.90	30/04/2022	Construccion Obra No. 40 (caja encole retorno tramo 3 k5+320)	
K0+956	K0+956	E	3.500	13.000	1.300	59.15	25/05/2022	Construccion Obra no. 4 (aletas).	

ITEM		DESCRIPCIÓN				UNIDAD	CANTIDAD ANTERIOR	EN ESTA ACTA	CANTIDAD ACUMULADA
221.1P		Material para pedraplén				M3	124,643.30	5.00	124,648.30
KM INICIAL	**KM FINAL**	**CARRIL**	**LONGITUD (m)**	**ARE (m²)**	**ESPESOR (m)**	**VOLUMEN (m3)**	**FECHA**	**DESCRIPCIÓN**	
K2+14	K2+14	E	7.000	3.500	1.170	28.67	17/05/2022	Construccion Obra no. 14 (cuerpo módulo 6 y7)	
K2+14	K2+14	E	10.000	4.950	1.170	57.92	17/05/2022	Construccion Obra no. 14 (cuerpo módulo 8 y 9 calzada existente)	
K2+14	K2+14	E	3.500	12.000	1.170	49.14	17/05/2022	Construccion Obra no. 14 (aletas-calzada existente)	
K2+14	K2+14	E	4.000	9.000	1.170	42.12	17/05/2022	Construccion Obra no. 14 (Aletas)	
K3+476	K3+476	E	3.000	10.500	1.040	32.76	17/05/2022	Construccion Obra no. 25 (Aletas)	
K6+123	K6+123	E	9.000	1.500	0.650	8.78	17/05/2022	Construccion Obra no. 47 (aletas)	
K6+17	K6+17	E	3.000	4.500	0.715	9.65	18/05/2022	Construccion Obra no. 46	
K5+96	K5+96	E	2.300	1.600	0.650	2.39	17/05/2022	Construccion Obra no. 37 (caja)	
K5+218	K5+218	E	1.600	2.500	0.650	2.60	19/05/2022	Construccion Obra no. 39 (caja)	
K4+951	K4+951	E	9.000	1.500	1.560	21.06	16/05/2022	Construccion Obra no. 36 (aletas)	
K4+951	K4+951	E	37.500	4.600	0.650	112.13		Construccion Obra no. 8	
K 00+857	K 00+857	E	24.00	1.50	0.78	28.08	15/03/2023	Construccion Obra No. 3 (complementaria Retorno norte norte)	
K5+577	K5+577	E	3.60	8.00	1.30	37.44	24/02/2022	constrruccion obra 41/ aletas	
K6+0	K6+7.5	E	7.50	4.20	0.13	4.10	7/09/2022	Construcción vía - Aleta obra 46 - sello	
K0+950	K0+953	E	3.00	21.00	0.78	49.14	23/11/2022	Construccion via - a obra 4	
K5+218	K5+218	E	9.00	1.50	0.65	8.78	13/12/2022	Construccion obra No. 39 (Enrrocado)	
K4+951	K4+951	E	9.00	1.50	0.65	8.78	28/11/2022	Construccion Obra no. 36	
K4+354	K4+354	E	9.00	1.50	0.65	8.78	17/01/2023	Construccion Obra No. 32 (Para ciclopeo)	
K4+475	K4+475	E	9.00	1.20	0.65	7.02	26/11/2022	Construccion Obra No. 32A	
K4+751	K4+751	E	23.00	10.50	0.65	156.98	25/04/2023	Cruce de cogua k 0+130 a k0+155	
K4+765	K4+765	E	12.50	1.50	0.65	12.19	24/04/2023	Construcción obra No. 35	
K0+857	K0+857	E	4.50	10.00	1.30	58.50	13/04/2023	Construccion Obra No. 3 (aletas)	
K0+240	K0+250	E	11.60	11.30	0.65	85.20	4/04/2023	Construcción via - desvio calle 8	
K0+240	K0+250	E	13.00	6.00	0.65	50.70	15/04/2023	Construccion isleta ave colombiana desvio calle 8 Traslado de redes	
K2+750	K2+750	E	6.00	3.00	1.95	35.10	17/04/2023	Construcción onra No. 19 (En zona de gaviones)	
K0+760	K0+760	E	19.00	1.20	0.91	20.75	3/04/2023	Construccion obra No. 2	
K0+760	K0+760	E	5.00	4.00	1.04	20.80	12/04/2023	Construcción obra No. 2 Aletas	
K0+760	K0+760	E	6.00	2.50	1.30	19.50	15/04/2023	Construcción obra No. 2 Atraque	
						-			
K4+750	K4+750	E	43.00	9.00	0.39	150.93	25/10/2022	.Cruce Cogua - Mantenimiento	
K4+750	K4+750	E	27.00	9.00	0.39	94.77	24/10/2022	Cruce Cogua - mantenimiento.	
K4+750	K4+750	E	22.00	9.00	0.39	77.22	22/10/2022	Cruce Cogua - arreglo pozo	
K2+750	K2+755.4	E	5.40	2.40	0.13	1.68	24/05/2023	Tapahuecos sobre calle 8	
K2+413	K2+413	E	3.50	9.00	1.04	32.76	8/05/2023	Construcción obra No. 16 (encole)	
K2+413	K2+413	E	0.80	6.30	0.52	2.62	19/05/2023	Construccion obra 16 (llenos cabezal)	
K0+600	K0+600	E	4.50	10.00	2.60	117.00	17/05/2023	Construccion Box Portachuelo (Cabezal)	
K2+612	K2+612	E	5.00	9.00	0.20	8.78	2/06/2023	Construcción obra No. 17 (cabezal-sello)	
K2+612	K2+612	E	5.00	9.00	1.95	87.75	2/06/2023	Construcción obra No. 17 (cabezal)	
K0+760	K0+760	E	4.25	2.50	1.30	13.81	18/04/2023	Construcción obra No. 2 (atraque)	
						-			
K4+564	K4+564	E	5.50	3.10	1.30	22.17	17/02/2022	construccion obra No.33	
K4+349	K4+349	E	9.00	2.40	1.04	22.46	24/03/2022	construccion obra No.32	
K4+354	K4+354	E	35.00	2.40	0.20	16.38	25/03/2022	Construcción Obra No. 32	
K1+658	K1+658	E	4.80	6.70	0.39	12.54	6/04/2022	construccion obra No. 11 *encole*	
K1+658	K1+658	E	1.60	2.80	1.04	4.66	6/04/2022	construccion obra No. 11 descole	
K5+289	K5+289	E	13.40	2.40	0.65	20.90	23/04/2022	Construccion obra 40	
K2+14	K2+14	E	34.00	3.50	1.37	162.44	25/04/2022	Construccion obra No.14	
K2+14	K2+14	E	24.00	3.50	0.16	13.10	26/04/2022	Construccion obra 14-sello	
K2+14	K2+14	E	4.00	3.50	0.16	2.18	28/04/2022	Construccion obra 14	
K2+138	K2+138	E	15.00	3.70	0.16	8.66	18/05/2022	Construccion Obra no. 15-sello (Aletas)	
K2+14	K2+14	E	6.30	3.50	0.16	3.44	18/05/2022	Construccion Obra no. 14-sello (módulo 8 y 9)	
K1+28	K1+28	E	20.00	2.00	1.17	46.80	23/05/2022	Construccion Obra no. 5	
K1+299	K1+299	E	23.00	4.60	0.13	13.75	24/05/2022	Construccion obra No. 8-sello	
K5+289	K5+289	E	2.00	1.60	0.65	2.08	24/05/2022	Construcción obra No. 40	
K1+28	K1+28	E	3.90	10.50	0.13	5.32	1/06/2022	Construccion Obra No. 5 (Aletas)-sello	
K1+28	K1+28	E	3.90	10.50	1.17	47.91	1/06/2022	Construccion Obra No. 5 (Aletas)	
K3+282	K3+282	E	28.00	3.00	1.82	152.88	14/06/2022	Construccion obra No. 23	
K1+299	K1+299	E	25.00	2.00	0.13	6.50	2/07/2022	Construccion obra 18-sello	
K2+612	K2+612	E	30.00	2.40	1.37	98.28	11/07/2022	Construccion obra No. 17	
K2+612	K2+612	E	3.60	10.00	0.16	5.62	15/07/2022	Construccion obra No. 17	
K2+694	K2+694	E	3.90	9.90	0.16	6.02	15/07/2022	Construccion obra No. 18	
K2+694	K2+694	E	3.90	9.90	1.37	52.70	15/07/2022	Construccion obra No. 18	
K3+136	K3+136	E	30.00	1.80	0.13	7.02	18/07/2022	Construccion obra No. 21-SELLO	
K3+136	K3+136	E	30.00	1.80	1.30	70.20	18/07/2022	Construccion obra No. 21	
K2+977	K2+977	E	30.00	1.80	1.04	56.16	19/07/2022	Construcción obra 20	
K2+977	K2+977	E	30.00	1.80	0.13	7.02	19/07/2022	Construcción obra 20	
K4+686	K4+686	E	3.50	10.00	0.13	4.55	21/07/2022	Construcción obra 34-sello (Cabezal)	
K4+686	K4+686	E	3.50	10.00	0.65	22.75	21/07/2022	Construcción obra 34 (Cabezal)	
K0+956	K0+956	E	10.00	3.60	0.16	5.62	5/08/2022	Construcción obra No. 4-sello	
K1+69	K1+69	E	24.00	4.00	0.20	18.72	18/08/2022	Construcción obra No. 6 - sello	
K1+28	K1+28	E	25.50	2.50	0.13	8.29	23/08/2022	Construcción obra No. 5 - sello	
K4+354	K4+354	I	2.00	1.60	0.65	2.08	26/09/2022	Construccion obra 32 (caja)	
K2+413	K2+413	E	35.00	4.60	1.30	209.30	29/09/2022	Construccion obra No. 16	
K3+220	K3+220	E	25.00	2.40	1.04	62.40	4/10/2022	Construccion Obra No. 22	
K2+413	K2+413	E	13.00	4.00	0.20	10.14	3/11/2022	Construcción obra No. 16 - sello	
K2+413	K2+413	E	6.00	4.00	2.08	49.92	3/11/2022	Construcción obra No. 16	
K3+220	K3+220	E	2.00	1.50	0.65	1.95	24/11/2022	Construccion obra No. 22 - cuerpo box	
K3+220	K3+220	E	2.50	1.50	0.65	2.44	24/11/2022	Construccion obra No. 22 - caja Occidental	
K3+136	K3+136	I	2.10	1.50	0.65	2.05	9/12/2022	Construccion obra No. 21 (Caja occidental)	
K2+977	K2+977	I	2.50	1.50	0.65	2.44	9/12/2022	Construccion obra No. 20 (Caja occidental) - cantera La Resaca	
K3+220	K3+220	I	1.80	1.50	0.65	1.76	9/12/2022	Construccion obra No. 22 (Caja central)	
K5+218	K5+218	E	9.00	1.50	0.65	8.78	13/12/2022	Construccion obra No. 39 (Piedra pegada)	
K3+282	K3+282	E	2.35	1.60	0.65	2.44	13/12/2022	Construccion obra No. 23 (Caja occidental)	
K3+220	K3+220	E	1.80	1.50	0.65	1.76	13/12/2022	Construccion obra No. 22 (Caja Oriental)	
K1+508	K1+508	E	16.00	3.00	1.04	49.92	4/01/2023	Construccion obra No. 10	
K1+508	K1+508	E	16.00	3.00	0.20	9.36	5/01/2023	Construccion obra No. 10	
K1+508	K1+508	E	8.00	3.00	0.78	18.72	10/01/2023	Construccion obra No. 10	
K1+508	K1+508	E	7.00	3.00	0.13	2.73	10/01/2023	Construccion obra No. 10 -sello	
K3+395	K3+395	E	9.00	1.50	0.65	8.78	16/01/2023	Construccion obra No. 32A Descole	
K3+568	K3+568	E	9.00	1.50	0.65	8.78	18/01/2023	Construccion Obra No. 26 (Para cabezal)	
					0.00	-			
K5+577	K5+577	E	22.40	6.60	0.13	19.22	13/12/2021	construccion obra No.41 Sello Cuerpo	
K4+475	K4+475	E	21.00	2.80	0.91	53.51	18/02/2022	construccion obrar 32A	
K5+577	K5+577	E	7.00	5.00	0.65	22.75	8/04/2022	construcción obra No.41 Aleta 2	
K3+395	K3+395	E	3.50	4.75	0.13	2.16	27/05/2022	Construccion obra No. 24 (aletas)-sello	
K3+395	K3+395	E	3.50	4.75	1.04	17.29	27/05/2022	Construccion obra No. 24 (aletas)	
k06+125	k06+125	E	13.20	1.80	1.43	33.98	21/07/2022	Construcción obra 52 (Cabezal)	
K5+894	K5+894	I	7.00	1.50	0.65	6.83	6/12/2022	Construcción Obra No. 45 (Tubería para acceso)	
K3+220	K3+220	E	75.00	2.80	1.30	273.00	3/10/2022	Construccion tramo longitudinal entre O22 y O23	
					0.00	-			
K4+765	K4+765	E	1.80	1.60	1.56	4.49	14/09/2023	Construcción obra No. 35	
					0.00	-			
K0+0	K0+30	E	30.00	8.00	0.39	93.60	17/08/2023	Construcción Desvio centro en glorieta	
K0+50	K0+70	E	70.00	6.00	0.39	163.80	14/08/2023	Construcción Desvio oriental (Barandillas - Ubaté) - k00+000- k00+070	
					0.00	-			
K2+750	K2+750	E	5.90	2.20	1.04	13.50	13/10/2023	Dado F Rampa 1	
K2+750	K2+750	E	6.00	2.20	0.39	5.15	25/10/2023	Construcción Puente peatonal Dado H Rampa 1	
K2+750	K2+750	E	2.00	2.00	0.39	1.56	25/10/2023	Construcción Puente peatonal Dado I Pila 1	
						-			
K2+0	K2+0	E	16.50	3.20	0.33	17.16	21/02/2024	Construccion cruce San Gabriel (gaviones)	
K0+40	K0+55	E	15.00	4.00	0.65	39.00	28/02/2024	Construccion conectante nor-oriental glorieta Ave Colombiana fallo	
K2+750	K2+750	E	2.50	2.50	1.30	8.13	17/07/2024	Construccion puente peatonal - pila 2 -APP-29640	
k02+750	k02+750	E	-10.00	3.10	0.40	- 12.40	Julio 2024.	Material proveniente de la demolicion puente barandillas ave colombiana entre pilotes 2 al 6	

ITEM	DESCRIPCIÓN	UNIDAD	CANTIDAD ANTERIOR	EN ESTA ACTA	CANTIDAD ACUMULADA
221.1P	Material para pedraplén	M3	124,643.30	5.00	124,648.30

KM INICIAL	KM FINAL	CARRIL	LONGITUD (m)	ARE (m^2)	ESPESOR (m)	VOLUMEN (m3)	FECHA	DESCRIPCIÓN
k02+000	k02+000	D	4.30	1.50	0.65	4.19	4/10/2024	Construccion via - para gaviones San Gabriel calzada existente (04oct) -APP-41361
k02+750	k02+750	E	2.50	2.50	0.65	4.06	30/10/2024	Cosntruccion caja 8 -APP-43873
k02+750	k02+750	E	10.20	3.50	1.95	69.62	14/02/2025	Construcción obra No. 19 - muro salida arco metálico 7/feb -APP-55946
k02+750	k02+750	E	7.00	5.00	1.30	45.50	31/01/2025	Construcción obra No. 19 - para muro de contención 31/enero -APP-55141
k02+750	k02+750	E	7.85	3.10	0.11	2.68	19/03/2025	Urbanismo ramapa 1 - piedra pegada bajo puente -APP-60685
k02+750	k02+750	E	5.58	3.10	0.11	1.90	19/03/2025	Urbanismo rampa 1 - piedra pegada bajo puente -APP-60689
k02+750	k02+750	I	6.30	3.10	0.21	4.10	18/03/2025	Piedra pegada bajo el puente-Rampa 1 (Ejecutado el 17 de marzo 2025) -APP-60526
k02+750	k02+750	E	7.10	3.10	0.11	2.42	18/03/2025	Urbanismo Rampa 1 - Bajo puente piedra pegada -APP-60669
k02+750	k02+750	E	60.80	0.50	1.30	39.52	10/03/2025	Construccion obra No. 19 - aletas Susagua 10/marzo -APP-59457
k02+750	k02+750	E	5.50	4.10	0.65	14.66	5/03/2025	Construccion urbanismo - costado norte rampa 1 Paño 8F -APP-58524
k02+750	k02+750	E	13.00	2.15	2.60	72.67	4/03/2025	Construccion obra No. 19 - relleno muro de contención entre portico 2 y descole acceso mantenimiento (empalme
k02+750	k02+750	E	3.00	3.00	0.11	0.95	23/04/2025	Urbanismo rampa 1 - piedra pegada bajo puente -APP-64755
k00+100	k00+130	D	21.00	2.00	0.65	27.30	24/04/2025	Rajón Paradero conectante occidental. -APP-64829
k02+750	k02+750	E	7.80	3.00	0.08	1.87	30/04/2025	Construcción urbanismo - piedra pegada bajo puente rampa 1 Paño 930/abril -APP-66449
k02+750	k02+750	D	2.50	2.50	0.65	4.06	5/05/2025	Pedraplén para gaviones salida arco metálico cosrtado oriental -APP-66126
k02+750	k02+750	E	28.00	3.07	0.12	10.06	23/07/2025	Urbanismo rampa 2 - piedra pegada -APP-77730
k02+750	k02+750	E	15.00	3.07	0.12	5.39	24/07/2025	Urbanismo rampa 2 - piedra pegada -APP-77734
						-		
45A05						59.80	Agosto 2023.	Bacheo - conformación de fresado Agosto 2023 - Acta No 27
45A05						193.70	Septiembre 2023.	Bacheo Mejoramiento - Septiembre 2023 - Acta No 28
45A05						41.60	Octubre 2023.	Bacheo Mejoramiento - Octubre 2023 - Acta No 29
45ACND						61.10	Marzo 2024.	Bacheo Mejoramiento - Marzo 2024 - Acta No 34
45A04						117.00	Abril 2024.	Bacheo Mejoramiento - Abril 2024 - Acta No 35
45A05						40.30	Abril 2024.	Bacheo Mejoramiento - Abril 2024 - Acta No 35
45A05						19.00	Octubre 2024.	Bacheo Mejoramiento - Octubre 2024 - Acta No 41
						- 123,413.26	Julio 2025 a origen	Acumulado acta 50 Julio 2025- Ruta 45ACND
					SUBTOTAL	**5.03**		

VOLUMEN PARA PAGO	5.03	
APROXIMACIÓN S/ ESPECIFICACIÓN	**-0.03**	
VOLUMEN TOTAL PARA PAGO :	**5.00**	m^3

ING. LUIS FELIPE MORENO BRAVO
ING. RESIDENTE DE OBRA
Matricula No: 25202-05870 CND

RUBEN DARIO GUTIERREZ CERVANTES
ING. RESIDENTE INTERVENTORIA
Matrícula No. 68202-28198

INVIAS MHC S.A.S CONSORCIO VIAL MHC 063

F-635 A

CONTRATO DE OBRA: 989 DE 2021 **PREACTA N.º :** 51

RUTA: RUTA 45A04 **FECHA:** 26-jul-2025 a 25-ago-2025

CONTRATISTA : CONSORCIO VIAL MHC 063

CONTRATO DE INTERVENTORÍA No : 971 DE 2021 **INTERVENTOR:** CONSORCIO ICEACSA-TPF

ITEM	DESCRIPCIÓN	UNIDAD	CANTIDAD ANTERIOR	EN ESTA ACTA	CANTIDAD ACUMULADA
221.1P	Material para pedraplén	M3	124,643.30	516.00	125,159.30

KM INICIAL	KM FINAL	CARRIL	LONGITUD (m)	AREA (m2)	ESPESOR (m)	VOLUMEN (m3)	FECHA	DESCRIPCIÓN
K 44+160	K 44+165			5.374		34.56	Agosto 2025 a Origen	Según cartera topografica Casa Blanca -Ubate
K 44+165	K 44+170			6.354		38.12	Agosto 2025 a Origen	Según cartera topografica Casa Blanca -Ubate
K 44+170	K 44+175			5.761		39.37	Agosto 2025 a Origen	Según cartera topografica Casa Blanca -Ubate
K 44+175	K 44+180			4.998		34.97	Agosto 2025 a Origen	Según cartera topografica Casa Blanca -Ubate
K 44+180	K 44+185			5.554		34.29	Agosto 2025 a Origen	Según cartera topografica Casa Blanca -Ubate
K 44+185	K 44+190			5.003		34.31	Agosto 2025 a Origen	Según cartera topografica Casa Blanca -Ubate
K 44+190	K 44+200			4.898		64.36	Agosto 2025 a Origen	Según cartera topografica Casa Blanca -Ubate
K 44+200	K 44+205			5.096		32.48	Agosto 2025 a Origen	Según cartera topografica Casa Blanca -Ubate
						-		
K 44+330	K 44+340			0.500		-	Agosto 2025 a Origen	Según cartera topografica Casa Blanca -Ubate
K 44+340	K 44+350			0.500		6.50	Agosto 2025 a Origen	Según cartera topografica Casa Blanca -Ubate
K 44+350	K 44+360			0.500		6.50	Agosto 2025 a Origen	Según cartera topografica Casa Blanca -Ubate
K 44+360	K 44+365			11.258		38.21	Agosto 2025 a Origen	Según cartera topografica Casa Blanca -Ubate
K 44+365	K 44+370			12.260		76.43	Agosto 2025 a Origen	Según cartera topografica Casa Blanca -Ubate
K 44+370	K 44+375			15.974		91.76	Agosto 2025 a Origen	Según cartera topografica Casa Blanca -Ubate
K 44+375	K 44+380			18.704		112.70	Agosto 2025 a Origen	Según cartera topografica Casa Blanca -Ubate
K 44+380	K 44+385			18.946		122.36	Agosto 2025 a Origen	Según cartera topografica Casa Blanca -Ubate
K 44+385	K 44+390			17.057		117.01	Agosto 2025 a Origen	Según cartera topografica Casa Blanca -Ubate
K 44+390	K 44+394			5.626		58.98	Agosto 2025 a Origen	Según cartera topografica Casa Blanca -Ubate
K 44+394	K 44+396			5.730		14.76	Agosto 2025 a Origen	Según cartera topografica Casa Blanca -Ubate
K 44+396	K 44+398			5.819		15.01	Agosto 2025 a Origen	Según cartera topografica Casa Blanca -Ubate
K 44+398	K 44+400			12.627		23.98	Agosto 2025 a Origen	Según cartera topografica Casa Blanca -Ubate
K 44+400	K 44+402			4.528		22.30	Agosto 2025 a Origen	Según cartera topografica Casa Blanca -Ubate
K 44+402	K 44+404			6.073		13.78	Agosto 2025 a Origen	Según cartera topografica Casa Blanca -Ubate
K 44+404	K 44+406			6.543		16.40	Agosto 2025 a Origen	Según cartera topografica Casa Blanca -Ubate
K 44+406	K 44+408			6.233		16.61	Agosto 2025 a Origen	Según cartera topografica Casa Blanca -Ubate
K 44+408	K 44+410			5.970		15.86	Agosto 2025 a Origen	Según cartera topografica Casa Blanca -Ubate
K 44+410	K 44+412			8.891		19.32	Agosto 2025 a Origen	Según cartera topografica Casa Blanca -Ubate
						-		
K 00+006	K 00+008			17.579		29.28	Agosto 2025 a Origen	Según carteras topografia - Obra hidraulica 31 Km 44+180 Casa Blanca -Ubate
K 00+008	K 00+010			17.270		45.30	Agosto 2025 a Origen	Según carteras topografia - Obra hidraulica 31 Km 44+180 Casa Blanca -Ubate
K 00+010	K 00+012			16.799		44.29	Agosto 2025 a Origen	Según carteras topografia - Obra hidraulica 31 Km 44+180 Casa Blanca -Ubate
K 00+012	K 00+014			3.015		25.76	Agosto 2025 a Origen	Según carteras topografia - Obra hidraulica 31 Km 44+180 Casa Blanca -Ubate
K 00+014	K 00+016			2.862		7.64	Agosto 2025 a Origen	Según carteras topografia - Obra hidraulica 31 Km 44+180 Casa Blanca -Ubate
K 00+016	K 00+018			2.711		7.24	Agosto 2025 a Origen	Según carteras topografia - Obra hidraulica 31 Km 44+180 Casa Blanca -Ubate
K 00+018	K 00+020			2.576		6.87	Agosto 2025 a Origen	Según carteras topografia - Obra hidraulica 31 Km 44+180 Casa Blanca -Ubate
K 00+020	K 00+022			2.457		6.54	Agosto 2025 a Origen	Según carteras topografia - Obra hidraulica 31 Km 44+180 Casa Blanca -Ubate
K 00+022	K 00+024			2.313		6.20	Agosto 2025 a Origen	Según carteras topografia - Obra hidraulica 31 Km 44+180 Casa Blanca -Ubate
K 00+024	K 00+026			2.202		5.87	Agosto 2025 a Origen	Según carteras topografia - Obra hidraulica 31 Km 44+180 Casa Blanca -Ubate
K 00+026	K 00+028			2.070		5.55	Agosto 2025 a Origen	Según carteras topografia - Obra hidraulica 31 Km 44+180 Casa Blanca -Ubate
K 44+390	K 44+394			4.300		-	Agosto 2025 a Origen	Según carteras topografia -Muro de contencion S25 Km 44 Casa Blanca -Ubate Modulo 1
K 44+394	K 44+396			4.300		11.96	Agosto 2025 a Origen	Según carteras topografia -Muro de contencion S25 Km 44 Casa Blanca -Ubate Modulo 1
K 44+396	K 44+398			4.300		11.96	Agosto 2025 a Origen	Según carteras topografia -Muro de contencion S25 Km 44 Casa Blanca -Ubate Modulo 1
K 44+398	K 44+400			5.802		13.91	Agosto 2025 a Origen	Según carteras topografia -Muro de contencion S25 Km 44 Casa Blanca -Ubate Modulo 1
K 44+400	K 44+402			0.000		-	Agosto 2025 a Origen	Según carteras topografia -Muro de contencion S25 Km 44 Casa Blanca -Ubate Modulo 2
K 44+402	K 44+404			0.000		-	Agosto 2025 a Origen	Según carteras topografia -Muro de contencion S25 Km 44 Casa Blanca -Ubate Modulo 2
K 44+404	K 44+406			0.000		-	Agosto 2025 a Origen	Según carteras topografia -Muro de contencion S25 Km 44 Casa Blanca -Ubate Modulo 2
K 44+406	K 44+408			0.000		-	Agosto 2025 a Origen	Según carteras topografia -Muro de contencion S25 Km 44 Casa Blanca -Ubate Modulo 3
K 44+408	K 44+410			0.000		-	Agosto 2025 a Origen	Según carteras topografia -Muro de contencion S25 Km 44 Casa Blanca -Ubate Modulo 3
K 44+410	K 44+412			0.000		-	Agosto 2025 a Origen	Según carteras topografia -Muro de contencion S25 Km 44 Casa Blanca -Ubate Modulo 3
K 44+412	K 44+414			0.000		-	Agosto 2025 a Origen	Según carteras topografia -Muro de contencion S25 Km 44 Casa Blanca -Ubate Modulo 4
K 44+414	K 44+416			0.000		-	Agosto 2025 a Origen	Según carteras topografia -Muro de contencion S25 Km 44 Casa Blanca -Ubate Modulo 4
K 44+416	K 44+418			0.000		-	Agosto 2025 a Origen	Según carteras topografia -Muro de contencion S25 Km 44 Casa Blanca -Ubate Modulo 4
K 44+418	K 44+420			0.000		-	Agosto 2025 a Origen	Según carteras topografia -Muro de contencion S25 Km 44 Casa Blanca -Ubate Modulo 5
K 44+420	K 44+422			0.000		-	Agosto 2025 a Origen	Según carteras topografia -Muro de contencion S25 Km 44 Casa Blanca -Ubate Modulo 5
K 44+422	K 44+424			0.000		-	Agosto 2025 a Origen	Según carteras topografia -Muro de contencion S25 Km 44 Casa Blanca -Ubate Modulo 5
K 44+424	K 44+426			0.245		-	Agosto 2025 a Origen	Según carteras topografia -Muro de contencion S25 Km 44 Casa Blanca -Ubate Modulo 6
K 44+426	K 44+428			0.245		0.64	Agosto 2025 a Origen	Según carteras topografia -Muro de contencion S25 Km 44 Casa Blanca -Ubate Modulo 6
K 44+428	K 44+430			0.245		0.64	Agosto 2025 a Origen	Según carteras topografia -Muro de contencion S25 Km 44 Casa Blanca -Ubate Modulo 6
K 44+430	K 44+432			0.245		0.64	Agosto 2025 a Origen	Según carteras topografia -Muro de contencion S25 Km 44 Casa Blanca -Ubate Modulo 7
K 44+432	K 44+434			0.245		0.64	Agosto 2025 a Origen	Según carteras topografia -Muro de contencion S25 Km 44 Casa Blanca -Ubate Modulo 7
K 44+434	K 44+436			0.245		0.64	Agosto 2025 a Origen	Según carteras topografia -Muro de contencion S25 Km 44 Casa Blanca -Ubate Modulo 7
K 44+436	K 44+438			0.175		0.58	Agosto 2025 a Origen	Según carteras topografia -Muro de contencion S25 Km 44 Casa Blanca -Ubate Modulo 8
K 44+438	K 44+440			0.175		0.52	Agosto 2025 a Origen	Según carteras topografia -Muro de contencion S25 Km 44 Casa Blanca -Ubate Modulo 8
K 44+440	K 44+442			0.175		0.52	Agosto 2025 a Origen	Según carteras topografia -Muro de contencion S25 Km 44 Casa Blanca -Ubate Modulo 8
K 00+010	K 00+012			10.195		23.71	Agosto 2025 a Origen	Según cartera topografica Retorno K44+400 Zipa - Zipa Casa Blanca -Ubate
K 00+012	K 00+014			11.039		27.60	Agosto 2025 a Origen	Según cartera topografica Retorno K44+400 Zipa - Zipa Casa Blanca -Ubate
K 00+014	K 00+016			10.910		28.53	Agosto 2025 a Origen	Según cartera topografica Retorno K44+400 Zipa - Zipa Casa Blanca -Ubate
K 00+016	K 00+018			10.483		27.81	Agosto 2025 a Origen	Según cartera topografica Retorno K44+400 Zipa - Zipa Casa Blanca -Ubate
K 00+018	K 00+020			10.597		27.40	Agosto 2025 a Origen	Según cartera topografica Retorno K44+400 Zipa - Zipa Casa Blanca -Ubate
K 00+020	K 00+022			14.937		33.19	Agosto 2025 a Origen	Según cartera topografica Retorno K44+400 Zipa - Zipa Casa Blanca -Ubate
K 00+022	K 00+024			19.826		45.19	Agosto 2025 a Origen	Según cartera topografica Retorno K44+400 Zipa - Zipa Casa Blanca -Ubate
K 00+024	K 00+026			23.208		55.94	Agosto 2025 a Origen	Según cartera topografica Retorno K44+400 Zipa - Zipa Casa Blanca -Ubate
K 00+026	K 00+028			25.896		63.84	Agosto 2025 a Origen	Según cartera topografica Retorno K44+400 Zipa - Zipa Casa Blanca -Ubate
K 00+028	K 00+030			11.770		48.97	Agosto 2025 a Origen	Según cartera topografica Retorno K44+400 Zipa - Zipa Casa Blanca -Ubate
K 00+030	K 00+032			2.255		18.23	Agosto 2025 a Origen	Según cartera topografica Retorno K44+400 Zipa - Zipa Casa Blanca -Ubate
K 00+032	K 00+034			2.208		5.80	Agosto 2025 a Origen	Según cartera topografica Retorno K44+400 Zipa - Zipa Casa Blanca -Ubate
K 00+034	K 00+036			2.329		5.90	Agosto 2025 a Origen	Según cartera topografica Retorno K44+400 Zipa - Zipa Casa Blanca -Ubate
						- 1,230.04	Julio 2025 a Enero de 2025	Acumulado acta 50 Julio 2025- Ruta 45A04 Carteras
					SUBTOTAL	516.22		

VOLUMEN PARA PAGO	516.22
APROXIMACIÓN S/ ESPECIFICACIÓN	-0.22
VOLUMEN TOTAL PARA PAGO :	516.00 m³

ING. LUIS FELIPE MORENO BRAVO
ING. RESIDENTE DE OBRA
Matricula No: 25202-05870 CND

RUBEN DARIO GUTIERREZ CERVANTES
ING. RESIDENTE INTERVENTORIA
Matrícula No. 68202-28198

INVIAS | MHC S.A.S CONSORCIO VIAL MHC 063

F-635 A

CONTRATO DE OBRA: 989 DE 2021 **PREACTA N.º :** 51

RUTA: RUTA 45ACND **FECHA:** 26-jul-2025 a 25-ago-2025

CONTRATISTA : CONSORCIO VIAL MHC 063

CONTRATO DE INTERVENTORÍA No : 971 DE 2021 **INTERVENTOR:** CONSORCIO ICEACSA-TPF

ITEM	DESCRIPCIÓN	UNIDAD	CANTIDAD ANTERIOR	EN ESTA ACTA	CANTIDAD ACUMULADA
231	Geotextil para separación de suelos de subrasante y capas granular	m2	276,362.00	0.00	276,362.00

KM INICIAL	KM FINAL	CARRIL	LONGITUD (m)	ANCHO (m)	ESPESOR (m)	AREA (m2)	FECHA	DESCRIPCIÓN
k00+480	k00+490			13.760		68.80	Agosto 2025 a Origen	Según cartera topografica -Geotextil Rajon
k00+490	k00+500			13.690		137.25	Agosto 2025 a Origen	Según cartera topografica -Geotextil Rajon
k00+500	k00+510			8.880		112.85	Agosto 2025 a Origen	Según cartera topografica -Geotextil Rajon
k00+510	k00+520			17.390		131.35	Agosto 2025 a Origen	Según cartera topografica -Geotextil Rajon
k00+520	k00+530			17.130		172.60	Agosto 2025 a Origen	Según cartera topografica -Geotextil Rajon
k00+530	k00+540			17.130		171.30	Agosto 2025 a Origen	Según cartera topografica -Geotextil Rajon
k00+540	k00+550			17.090		171.10	Agosto 2025 a Origen	Según cartera topografica -Geotextil Rajon
k00+550	k00+560			17.050		170.70	Agosto 2025 a Origen	Según cartera topografica -Geotextil Rajon
k00+560	k00+570			16.630		168.40	Agosto 2025 a Origen	Según cartera topografica -Geotextil Rajon
k00+570	k00+580			10.880		137.55	Agosto 2025 a Origen	Según cartera topografica -Geotextil Rajon
k00+580	k00+590			11.130		110.05	Agosto 2025 a Origen	Según cartera topografica -Geotextil Rajon
k00+590	k00+600			10.100		106.15	Agosto 2025 a Origen	Según cartera topografica -Geotextil Rajon
k00+600	k00+610			8.860		94.80	Agosto 2025 a Origen	Según cartera topografica -Geotextil Rajon
k00+610	k00+620			15.410		121.35	Agosto 2025 a Origen	Según cartera topografica -Geotextil Rajon
k00+620	k00+630			17.797		166.04	Agosto 2025 a Origen	Según cartera topografica -Geotextil Rajon
k00+630	k00+640			18.356		180.76	Agosto 2025 a Origen	Según cartera topografica -Geotextil Rajon
k00+640	k00+650			18.194		182.75	Agosto 2025 a Origen	Según cartera topografica -Geotextil Rajon
k00+650	k00+660			16.777		174.86	Agosto 2025 a Origen	Según cartera topografica -Geotextil Rajon
k00+660	k00+670			16.923		168.50	Agosto 2025 a Origen	Según cartera topografica -Geotextil Rajon
k00+670	k00+680			17.517		172.20	Agosto 2025 a Origen	Según cartera topografica -Geotextil Rajon
k00+680	k00+690			18.407		179.62	Agosto 2025 a Origen	Según cartera topografica -Geotextil Rajon
k00+690	k00+700			19.710		190.59	Agosto 2025 a Origen	Según cartera topografica -Geotextil Rajon
k00+700	k00+710			14.880		172.95	Agosto 2025 a Origen	Según cartera topografica -Geotextil Rajon
k00+710	k00+720			15.010		149.45	Agosto 2025 a Origen	Según cartera topografica -Geotextil Rajon
k00+720	k00+730			14.930		149.70	Agosto 2025 a Origen	Según cartera topografica -Geotextil Rajon
k00+730	k00+740			14.640		147.85	Agosto 2025 a Origen	Según cartera topografica -Geotextil Rajon
k00+740	k00+750			13.930		142.85	Agosto 2025 a Origen	Según cartera topografica -Geotextil Rajon
k00+750	k00+760			13.790		138.60	Agosto 2025 a Origen	Según cartera topografica -Geotextil Rajon
k00+760	k00+770			13.950		138.70	Agosto 2025 a Origen	Según cartera topografica -Geotextil Rajon
k00+770	k00+780			14.100		140.25	Agosto 2025 a Origen	Según cartera topografica -Geotextil Rajon
k00+780	k00+790			14.200		141.50	Agosto 2025 a Origen	Según cartera topografica -Geotextil Rajon
k00+790	k00+800			14.020		141.10	Agosto 2025 a Origen	Según cartera topografica -Geotextil Rajon
k00+800	k00+810			13.110		135.65	Agosto 2025 a Origen	Según cartera topografica -Geotextil Rajon
k00+810	k00+820			14.230		136.70	Agosto 2025 a Origen	Según cartera topografica -Geotextil Rajon
k00+820	k00+830			14.440		143.35	Agosto 2025 a Origen	Según cartera topografica -Geotextil Rajon
k00+830	k00+840			14.570		145.05	Agosto 2025 a Origen	Según cartera topografica -Geotextil Rajon
k00+840	k00+850			19.820		171.95	Agosto 2025 a Origen	Según cartera topografica -Geotextil Rajon
k00+850	k00+860			20.760		202.90	Agosto 2025 a Origen	Según cartera topografica -Geotextil Rajon
k00+860	k00+870			21.240		210.00	Agosto 2025 a Origen	Según cartera topografica -Geotextil Rajon
k00+870	k00+880			20.180		207.10	Agosto 2025 a Origen	Según cartera topografica -Geotextil Rajon
k00+880	k00+890			19.960		200.70	Agosto 2025 a Origen	Según cartera topografica -Geotextil Rajon
k00+890	k00+900			20.100		200.30	Agosto 2025 a Origen	Según cartera topografica -Geotextil Rajon
k00+900	k00+910			20.300		202.00	Agosto 2025 a Origen	Según cartera topografica -Geotextil Rajon
k00+910	k00+920			20.600		204.50	Agosto 2025 a Origen	Según cartera topografica -Geotextil Rajon
k00+920	k00+930			24.960		228.75	Agosto 2025 a Origen	Según cartera topografica -Geotextil Rajon
k00+930	k00+940			24.110		247.25	Agosto 2025 a Origen	Según cartera topografica -Geotextil Rajon
k00+940	k00+950			23.970		242.20	Agosto 2025 a Origen	Según cartera topografica -Geotextil Rajon
k00+950	k00+960			23.910		241.15	Agosto 2025 a Origen	Según cartera topografica -Geotextil Rajon
k00+960	k00+970			22.210		232.45	Agosto 2025 a Origen	Según cartera topografica -Geotextil Rajon
k00+970	k00+980			21.920		222.50	Agosto 2025 a Origen	Según cartera topografica -Geotextil Rajon
k00+980	k00+990			21.590		219.35	Agosto 2025 a Origen	Según cartera topografica -Geotextil Rajon
k00+990	k01+000			21.140		215.45	Agosto 2025 a Origen	Según cartera topografica -Geotextil Rajon
k01+000	k01+010			20.830		211.65	Agosto 2025 a Origen	Según cartera topografica -Geotextil Rajon
k01+010	k01+020			20.300		207.35	Agosto 2025 a Origen	Según cartera topografica -Geotextil Rajon
k01+020	k01+030			21.080		208.55	Agosto 2025 a Origen	Según cartera topografica -Geotextil Rajon
k01+030	k01+040			20.190		207.20	Agosto 2025 a Origen	Según cartera topografica -Geotextil Rajon
k01+040	k01+050			19.490		199.25	Agosto 2025 a Origen	Según cartera topografica -Geotextil Rajon
k01+050	k01+060			20.940		203.85	Agosto 2025 a Origen	Según cartera topografica -Geotextil Rajon
k01+060	k01+070			22.860		220.70	Agosto 2025 a Origen	Según cartera topografica -Geotextil Rajon
k01+070	k01+080			20.290		217.40	Agosto 2025 a Origen	Según cartera topografica -Geotextil Rajon
k01+080	k01+090			19.630		201.25	Agosto 2025 a Origen	Según cartera topografica -Geotextil Rajon
k01+090	k01+100			20.070		200.20	Agosto 2025 a Origen	Según cartera topografica -Geotextil Rajon
k01+100	k01+110			19.720		200.65	Agosto 2025 a Origen	Según cartera topografica -Geotextil Rajon
k01+110	k01+120			20.000		200.25	Agosto 2025 a Origen	Según cartera topografica -Geotextil Rajon
k01+120	k01+130			20.160		201.60	Agosto 2025 a Origen	Según cartera topografica -Geotextil Rajon
k01+130	k01+140			19.770		200.45	Agosto 2025 a Origen	Según cartera topografica -Geotextil Rajon
k01+140	k01+150			19.510		198.05	Agosto 2025 a Origen	Según cartera topografica -Geotextil Rajon
k01+150	k01+160			19.230		195.35	Agosto 2025 a Origen	Según cartera topografica -Geotextil Rajon
k01+160	k01+170			19.150		192.70	Agosto 2025 a Origen	Según cartera topografica -Geotextil Rajon
k01+170	k01+180			19.460		193.90	Agosto 2025 a Origen	Según cartera topografica -Geotextil Rajon
k01+180	k01+190			19.490		196.50	Agosto 2025 a Origen	Según cartera topografica -Geotextil Rajon
k01+190	k01+200			19.350		195.95	Agosto 2025 a Origen	Según cartera topografica -Geotextil Rajon
k01+200	k01+210			19.440		195.60	Agosto 2025 a Origen	Según cartera topografica -Geotextil Rajon
k01+210	k01+220			19.800		197.85	Agosto 2025 a Origen	Según cartera topografica -Geotextil Rajon
k01+220	k01+230			19.880		200.10	Agosto 2025 a Origen	Según cartera topografica -Geotextil Rajon
k01+230	k01+240			19.810		200.15	Agosto 2025 a Origen	Según cartera topografica -Geotextil Rajon
k01+240	k01+250			20.070		201.05	Agosto 2025 a Origen	Según cartera topografica -Geotextil Rajon
k01+250	k01+260			20.620		203.25	Agosto 2025 a Origen	Según cartera topografica -Geotextil Rajon
k01+260	k01+270			18.630		202.55	Agosto 2025 a Origen	Según cartera topografica -Geotextil Rajon
k01+270	k01+280			17.600		195.65	Agosto 2025 a Origen	Según cartera topografica -Geotextil Rajon

ITEM		DESCRIPCIÓN				UNIDAD	CANTIDAD ANTERIOR	EN ESTA ACTA	CANTIDAD ACUMULADA
231		Geotextil para separación de suelos de subrasante y capas granular				m2	276,362.00	0.00	276,362.00
KM INICIAL	KM FINAL	CARRIL	LONGITUD (m)	ANCHO (m)	ESPESOR (m)	AREA (m2)	FECHA	DESCRIPCIÓN	
k01+280	k01+290			16.630		188.55	Agosto 2025 a Origen	Según cartera topografica -Geotextil Rajon	
k01+290	k01+300			19.170		197.10	Agosto 2025 a Origen	Según cartera topografica -Geotextil Rajon	
k01+300	k01+310			16.280		192.65	Agosto 2025 a Origen	Según cartera topografica -Geotextil Rajon	
k01+310	k01+320			17.310		182.75	Agosto 2025 a Origen	Según cartera topografica -Geotextil Rajon	
k01+320	k01+330			18.240		192.75	Agosto 2025 a Origen	Según cartera topografica -Geotextil Rajon	
k01+330	k01+340			14.400		198.05	Agosto 2025 a Origen	Según cartera topografica -Geotextil Rajon	
k01+340	k01+350			19.160		195.70	Agosto 2025 a Origen	Según cartera topografica -Geotextil Rajon	
k01+350	k01+360			18.960		192.45	Agosto 2025 a Origen	Según cartera topografica -Geotextil Rajon	
k01+360	k01+370			20.150		197.65	Agosto 2025 a Origen	Según cartera topografica -Geotextil Rajon	
k01+370	k01+380			19.130		198.40	Agosto 2025 a Origen	Según cartera topografica -Geotextil Rajon	
k01+380	k01+390			18.440		189.85	Agosto 2025 a Origen	Según cartera topografica -Geotextil Rajon	
k01+390	k01+400			18.170		185.10	Agosto 2025 a Origen	Según cartera topografica -Geotextil Rajon	
k01+400	k01+410			17.860		182.25	Agosto 2025 a Origen	Según cartera topografica -Geotextil Rajon	
k01+410	k01+420			18.270		182.70	Agosto 2025 a Origen	Según cartera topografica -Geotextil Rajon	
k01+420	k01+430			17.600		181.40	Agosto 2025 a Origen	Según cartera topografica -Geotextil Rajon	
k01+430	k01+440			17.570		177.90	Agosto 2025 a Origen	Según cartera topografica -Geotextil Rajon	
k01+440	k01+450			17.280		178.05	Agosto 2025 a Origen	Según cartera topografica -Geotextil Rajon	
k01+450	k01+460			0.000		89.20	Agosto 2025 a Origen	Según cartera topografica -Geotextil Rajon	
k01+460	k01+470			0.000		-	Agosto 2025 a Origen	Según cartera topografica -Geotextil Rajon	
k01+470	k01+480			20.140		101.70	Agosto 2025 a Origen	Según cartera topografica -Geotextil Rajon	
k01+480	k01+490			17.660		191.00	Agosto 2025 a Origen	Según cartera topografica -Geotextil Rajon	
k01+490	k01+500			17.850		179.50	Agosto 2025 a Origen	Según cartera topografica -Geotextil Rajon	
k01+500	k01+510			17.580		179.15	Agosto 2025 a Origen	Según cartera topografica -Geotextil Rajon	
k01+510	k01+520			17.190		175.95	Agosto 2025 a Origen	Según cartera topografica -Geotextil Rajon	
k01+520	k01+530			17.060		173.25	Agosto 2025 a Origen	Según cartera topografica -Geotextil Rajon	
k01+530	k01+540			16.760		171.05	Agosto 2025 a Origen	Según cartera topografica -Geotextil Rajon	
k01+540	k01+550			18.610		178.85	Agosto 2025 a Origen	Según cartera topografica -Geotextil Rajon	
k01+550	k01+560			18.700		188.60	Agosto 2025 a Origen	Según cartera topografica -Geotextil Rajon	
k01+560	k01+570			19.960		194.95	Agosto 2025 a Origen	Según cartera topografica -Geotextil Rajon	
k01+570	k01+580			20.070		201.45	Agosto 2025 a Origen	Según cartera topografica -Geotextil Rajon	
k01+580	k01+590			20.330		202.70	Agosto 2025 a Origen	Según cartera topografica -Geotextil Rajon	
k01+590	k01+600			20.520		204.25	Agosto 2025 a Origen	Según cartera topografica -Geotextil Rajon	
k01+600	k01+610			20.970		207.45	Agosto 2025 a Origen	Según cartera topografica -Geotextil Rajon	
k01+610	k01+620			21.160		210.65	Agosto 2025 a Origen	Según cartera topografica -Geotextil Rajon	
k01+620	k01+630			21.100		211.30	Agosto 2025 a Origen	Según cartera topografica -Geotextil Rajon	
k01+630	k01+640			21.360		212.30	Agosto 2025 a Origen	Según cartera topografica -Geotextil Rajon	
k01+640	k01+650			20.680		210.20	Agosto 2025 a Origen	Según cartera topografica -Geotextil Rajon	
k01+650	k01+660			19.760		202.20	Agosto 2025 a Origen	Según cartera topografica -Geotextil Rajon	
k01+660	k01+670			19.480		196.20	Agosto 2025 a Origen	Según cartera topografica -Geotextil Rajon	
k01+670	k01+680			18.980		192.30	Agosto 2025 a Origen	Según cartera topografica -Geotextil Rajon	
k01+680	k01+690			19.310		191.45	Agosto 2025 a Origen	Según cartera topografica -Geotextil Rajon	
k01+690	k01+700			19.100		192.05	Agosto 2025 a Origen	Según cartera topografica -Geotextil Rajon	
k01+700	k01+710			19.110		191.05	Agosto 2025 a Origen	Según cartera topografica -Geotextil Rajon	
k01+710	k01+720			19.750		194.30	Agosto 2025 a Origen	Según cartera topografica -Geotextil Rajon	
k01+720	k01+730			19.820		197.85	Agosto 2025 a Origen	Según cartera topografica -Geotextil Rajon	
k01+730	k01+740			20.120		199.70	Agosto 2025 a Origen	Según cartera topografica -Geotextil Rajon	
k01+740	k01+750			20.630		203.75	Agosto 2025 a Origen	Según cartera topografica -Geotextil Rajon	
k01+750	k01+760			21.610		211.20	Agosto 2025 a Origen	Según cartera topografica -Geotextil Rajon	
k01+760	k01+770			22.260		219.35	Agosto 2025 a Origen	Según cartera topografica -Geotextil Rajon	
k01+770	k01+780			22.730		224.95	Agosto 2025 a Origen	Según cartera topografica -Geotextil Rajon	
k01+780	k01+790			23.040		228.85	Agosto 2025 a Origen	Según cartera topografica -Geotextil Rajon	
k01+790	k01+800			23.147		230.94	Agosto 2025 a Origen	Según cartera topografica -Geotextil Rajon	
k01+800	k01+810			23.300		232.24	Agosto 2025 a Origen	Según cartera topografica -Geotextil Rajon	
k01+810	k01+820			22.890		230.95	Agosto 2025 a Origen	Según cartera topografica -Geotextil Rajon	
k01+820	k01+830			22.760		228.25	Agosto 2025 a Origen	Según cartera topografica -Geotextil Rajon	
k01+830	k01+840			23.220		229.90	Agosto 2025 a Origen	Según cartera topografica -Geotextil Rajon	
k01+840	k01+850			22.430		228.25	Agosto 2025 a Origen	Según cartera topografica -Geotextil Rajon	
k01+850	k01+860			22.790		226.10	Agosto 2025 a Origen	Según cartera topografica -Geotextil Rajon	
k01+860	k01+870			22.310		225.50	Agosto 2025 a Origen	Según cartera topografica -Geotextil Rajon	
k01+870	k01+880			22.630		224.70	Agosto 2025 a Origen	Según cartera topografica -Geotextil Rajon	
k01+880	k01+890			22.070		223.50	Agosto 2025 a Origen	Según cartera topografica -Geotextil Rajon	
k01+890	k01+900			21.710		218.90	Agosto 2025 a Origen	Según cartera topografica -Geotextil Rajon	
k01+900	k01+910			21.140		214.25	Agosto 2025 a Origen	Según cartera topografica -Geotextil Rajon	
k01+910	k01+920			21.270		212.05	Agosto 2025 a Origen	Según cartera topografica -Geotextil Rajon	
k01+920	k01+930			20.580		209.25	Agosto 2025 a Origen	Según cartera topografica -Geotextil Rajon	
k01+930	k01+940			19.670		201.25	Agosto 2025 a Origen	Según cartera topografica -Geotextil Rajon	
k01+940	k01+950			19.430		195.50	Agosto 2025 a Origen	Según cartera topografica -Geotextil Rajon	
k01+950	k01+960			21.140		202.85	Agosto 2025 a Origen	Según cartera topografica -Geotextil Rajon	
k01+960	k01+970			22.030		215.85	Agosto 2025 a Origen	Según cartera topografica -Geotextil Rajon	
k01+970	k01+980			22.700		223.65	Agosto 2025 a Origen	Según cartera topografica -Geotextil Rajon	
k01+980	k01+990			24.810		237.55	Agosto 2025 a Origen	Según cartera topografica -Geotextil Rajon	
k01+990	k02+000			0.000		124.05	Agosto 2025 a Origen	Según cartera topografica -Geotextil Rajon	
k02+000	k02+010			18.700		93.50	Agosto 2025 a Origen	Según cartera topografica -Geotextil Rajon	
k02+010	k02+020			19.990		193.45	Agosto 2025 a Origen	Según cartera topografica -Geotextil Rajon	
k02+020	k02+030			25.000		224.95	Agosto 2025 a Origen	Según cartera topografica -Geotextil Rajon	
k02+030	k02+040			24.810		249.05	Agosto 2025 a Origen	Según cartera topografica -Geotextil Rajon	
k02+040	k02+050			23.610		242.10	Agosto 2025 a Origen	Según cartera topografica -Geotextil Rajon	
k02+050	k02+060			23.570		235.90	Agosto 2025 a Origen	Según cartera topografica -Geotextil Rajon	
k02+060	k02+070			23.280		234.25	Agosto 2025 a Origen	Según cartera topografica -Geotextil Rajon	
k02+070	k02+080			23.070		231.75	Agosto 2025 a Origen	Según cartera topografica -Geotextil Rajon	
k02+080	k02+090			22.490		227.80	Agosto 2025 a Origen	Según cartera topografica -Geotextil Rajon	
k02+090	k02+100			22.770		226.30	Agosto 2025 a Origen	Según cartera topografica -Geotextil Rajon	
k02+100	k02+110			22.970		228.70	Agosto 2025 a Origen	Según cartera topografica -Geotextil Rajon	
k02+110	k02+120			23.660		233.15	Agosto 2025 a Origen	Según cartera topografica -Geotextil Rajon	
k02+120	k02+130			22.980		233.20	Agosto 2025 a Origen	Según cartera topografica -Geotextil Rajon	
k02+130	k02+140			24.230		236.05	Agosto 2025 a Origen	Según cartera topografica -Geotextil Rajon	
k02+140	k02+150			25.250		247.40	Agosto 2025 a Origen	Según cartera topografica -Geotextil Rajon	
k02+150	k02+160			24.600		249.25	Agosto 2025 a Origen	Según cartera topografica -Geotextil Rajon	
k02+160	k02+170			24.450		245.25	Agosto 2025 a Origen	Según cartera topografica -Geotextil Rajon	

ITEM		DESCRIPCIÓN				UNIDAD	CANTIDAD ANTERIOR	EN ESTA ACTA	CANTIDAD ACUMULADA
231		Geotextil para separación de suelos de subrasante y capas granular				m2	276,362.00	0.00	276,362.00
KM INICIAL	KM FINAL	CARRIL	LONGITUD (m)	ANCHO (m)	ESPESOR (m)	AREA (m2)	FECHA	DESCRIPCIÓN	
k02+170	k02+180			22.800		236.25	Agosto 2025 a Origen	Según cartera topografica -Geotextil Rajon	
k02+180	k02+190			21.610		222.05	Agosto 2025 a Origen	Según cartera topografica -Geotextil Rajon	
k02+190	k02+200			20.500		210.55	Agosto 2025 a Origen	Según cartera topografica -Geotextil Rajon	
k02+200	k02+210			19.570		200.35	Agosto 2025 a Origen	Según cartera topografica -Geotextil Rajon	
k02+210	k02+220			18.640		191.05	Agosto 2025 a Origen	Según cartera topografica -Geotextil Rajon	
k02+220	k02+230			18.140		183.90	Agosto 2025 a Origen	Según cartera topografica -Geotextil Rajon	
k02+230	k02+240			17.750		179.45	Agosto 2025 a Origen	Según cartera topografica -Geotextil Rajon	
k02+240	k02+250			19.210		184.80	Agosto 2025 a Origen	Según cartera topografica -Geotextil Rajon	
k02+250	k02+260			12.570		158.90	Agosto 2025 a Origen	Según cartera topografica -Geotextil Rajon	
k03+290	k03+300			20.660		103.30	Agosto 2025 a Origen	Según cartera topografica -Geotextil Rajon	
k03+300	k03+310			19.980		203.20	Agosto 2025 a Origen	Según cartera topografica -Geotextil Rajon	
k03+310	k03+320			21.190		205.85	Agosto 2025 a Origen	Según cartera topografica -Geotextil Rajon	
k03+320	k03+330			21.210		212.00	Agosto 2025 a Origen	Según cartera topografica -Geotextil Rajon	
k03+330	k03+340			22.100		216.55	Agosto 2025 a Origen	Según cartera topografica -Geotextil Rajon	
k03+340	k03+350			21.500		218.00	Agosto 2025 a Origen	Según cartera topografica -Geotextil Rajon	
k03+350	k03+360			20.790		211.45	Agosto 2025 a Origen	Según cartera topografica -Geotextil Rajon	
k03+360	k03+370			20.610		207.00	Agosto 2025 a Origen	Según cartera topografica -Geotextil Rajon	
k03+370	k03+380			20.610		206.10	Agosto 2025 a Origen	Según cartera topografica -Geotextil Rajon	
k03+380	k03+390			19.960		202.85	Agosto 2025 a Origen	Según cartera topografica -Geotextil Rajon	
k03+390	k03+400			20.450		202.05	Agosto 2025 a Origen	Según cartera topografica -Geotextil Rajon	
k03+400	k03+410			20.410		204.30	Agosto 2025 a Origen	Según cartera topografica -Geotextil Rajon	
k03+410	k03+420			20.860		206.35	Agosto 2025 a Origen	Según cartera topografica -Geotextil Rajon	
k03+420	k03+430			21.190		210.25	Agosto 2025 a Origen	Según cartera topografica -Geotextil Rajon	
k03+430	k03+440			20.650		209.20	Agosto 2025 a Origen	Según cartera topografica -Geotextil Rajon	
k03+440	k03+450			21.540		210.95	Agosto 2025 a Origen	Según cartera topografica -Geotextil Rajon	
k03+450	k03+460			21.840		216.90	Agosto 2025 a Origen	Según cartera topografica -Geotextil Rajon	
k03+460	k03+470			22.220		220.30	Agosto 2025 a Origen	Según cartera topografica -Geotextil Rajon	
k03+470	k03+480			22.390		223.05	Agosto 2025 a Origen	Según cartera topografica -Geotextil Rajon	
k03+480	k03+490			22.280		223.35	Agosto 2025 a Origen	Según cartera topografica -Geotextil Rajon	
k03+490	k03+500			19.680		209.80	Agosto 2025 a Origen	Según cartera topografica -Geotextil Rajon	
k03+500	k03+510			22.460		210.70	Agosto 2025 a Origen	Según cartera topografica -Geotextil Rajon	
k03+510	k03+520			22.480		224.70	Agosto 2025 a Origen	Según cartera topografica -Geotextil Rajon	
k03+520	k03+530			22.710		225.95	Agosto 2025 a Origen	Según cartera topografica -Geotextil Rajon	
k03+530	k03+540			22.790		227.50	Agosto 2025 a Origen	Según cartera topografica -Geotextil Rajon	
k03+540	k03+550			22.780		227.85	Agosto 2025 a Origen	Según cartera topografica -Geotextil Rajon	
k03+550	k03+560			23.650		232.15	Agosto 2025 a Origen	Según cartera topografica -Geotextil Rajon	
k03+560	k03+570			24.210		239.30	Agosto 2025 a Origen	Según cartera topografica -Geotextil Rajon	
k03+570	k03+580			25.140		246.75	Agosto 2025 a Origen	Según cartera topografica -Geotextil Rajon	
k03+580	k03+590			25.060		251.00	Agosto 2025 a Origen	Según cartera topografica -Geotextil Rajon	
k03+590	k03+600			24.380		247.20	Agosto 2025 a Origen	Según cartera topografica -Geotextil Rajon	
k03+600	k03+610			25.430		249.05	Agosto 2025 a Origen	Según cartera topografica -Geotextil Rajon	
k03+610	k03+620			25.210		253.20	Agosto 2025 a Origen	Según cartera topografica -Geotextil Rajon	
k03+620	k03+630			24.520		248.65	Agosto 2025 a Origen	Según cartera topografica -Geotextil Rajon	
k03+630	k03+640			28.770		266.45	Agosto 2025 a Origen	Según cartera topografica -Geotextil Rajon	
k03+640	k03+650			25.450		271.10	Agosto 2025 a Origen	Según cartera topografica -Geotextil Rajon	
k03+650	k03+660			24.560		250.05	Agosto 2025 a Origen	Según cartera topografica -Geotextil Rajon	
k03+660	k03+670			24.240		244.00	Agosto 2025 a Origen	Según cartera topografica -Geotextil Rajon	
k03+670	k03+680			25.750		249.95	Agosto 2025 a Origen	Según cartera topografica -Geotextil Rajon	
k03+680	k03+690			25.400		255.75	Agosto 2025 a Origen	Según cartera topografica -Geotextil Rajon	
k03+690	k03+700			25.430		254.15	Agosto 2025 a Origen	Según cartera topografica -Geotextil Rajon	
k03+700	k03+710			25.180		253.05	Agosto 2025 a Origen	Según cartera topografica -Geotextil Rajon	
k03+710	k03+720			24.790		249.85	Agosto 2025 a Origen	Según cartera topografica -Geotextil Rajon	
k03+720	k03+730			24.940		248.65	Agosto 2025 a Origen	Según cartera topografica -Geotextil Rajon	
k03+730	k03+740			24.670		248.05	Agosto 2025 a Origen	Según cartera topografica -Geotextil Rajon	
k03+740	k03+750			24.640		246.55	Agosto 2025 a Origen	Según cartera topografica -Geotextil Rajon	
k03+750	k03+760			27.670		261.55	Agosto 2025 a Origen	Según cartera topografica -Geotextil Rajon	
k03+760	k03+770			24.600		261.35	Agosto 2025 a Origen	Según cartera topografica -Geotextil Rajon	
k03+770	k03+780			24.600		246.00	Agosto 2025 a Origen	Según cartera topografica -Geotextil Rajon	
k03+780	k03+790			24.160		243.80	Agosto 2025 a Origen	Según cartera topografica -Geotextil Rajon	
k03+790	k03+800			23.980		240.70	Agosto 2025 a Origen	Según cartera topografica -Geotextil Rajon	
k03+800	k03+810			23.520		237.50	Agosto 2025 a Origen	Según cartera topografica -Geotextil Rajon	
k03+810	k03+820			23.840		236.80	Agosto 2025 a Origen	Según cartera topografica -Geotextil Rajon	
k03+820	k03+830			23.800		238.20	Agosto 2025 a Origen	Según cartera topografica -Geotextil Rajon	
k03+830	k03+840			23.590		236.95	Agosto 2025 a Origen	Según cartera topografica -Geotextil Rajon	
k03+840	k03+850			23.380		234.85	Agosto 2025 a Origen	Según cartera topografica -Geotextil Rajon	
k03+850	k03+860			23.210		232.95	Agosto 2025 a Origen	Según cartera topografica -Geotextil Rajon	
k03+860	k03+870			23.110		231.60	Agosto 2025 a Origen	Según cartera topografica -Geotextil Rajon	
k03+870	k03+880			22.770		229.40	Agosto 2025 a Origen	Según cartera topografica -Geotextil Rajon	
k03+880	k03+890			22.370		225.70	Agosto 2025 a Origen	Según cartera topografica -Geotextil Rajon	
k03+890	k03+900			22.250		223.10	Agosto 2025 a Origen	Según cartera topografica -Geotextil Rajon	
k03+900	k03+910			22.470		223.60	Agosto 2025 a Origen	Según cartera topografica -Geotextil Rajon	
k03+910	k03+920			22.100		222.85	Agosto 2025 a Origen	Según cartera topografica -Geotextil Rajon	
k03+920	k03+930			21.660		218.80	Agosto 2025 a Origen	Según cartera topografica -Geotextil Rajon	
k03+930	k03+940			21.660		216.60	Agosto 2025 a Origen	Según cartera topografica -Geotextil Rajon	
k03+940	k03+950			20.920		212.90	Agosto 2025 a Origen	Según cartera topografica -Geotextil Rajon	
k03+950	k03+960			20.920		209.20	Agosto 2025 a Origen	Según cartera topografica -Geotextil Rajon	
k03+960	k03+970			20.440		206.80	Agosto 2025 a Origen	Según cartera topografica -Geotextil Rajon	
k03+970	k03+980			19.910		201.75	Agosto 2025 a Origen	Según cartera topografica -Geotextil Rajon	
k03+980	k03+990			19.580		197.45	Agosto 2025 a Origen	Según cartera topografica -Geotextil Rajon	
k03+990	k04+000			19.890		197.35	Agosto 2025 a Origen	Según cartera topografica -Geotextil Rajon	
k04+000	k04+010			19.060		194.75	Agosto 2025 a Origen	Según cartera topografica -Geotextil Rajon	
k04+010	k04+020			18.990		190.25	Agosto 2025 a Origen	Según cartera topografica -Geotextil Rajon	
k04+020	k04+030			18.590		187.90	Agosto 2025 a Origen	Según cartera topografica -Geotextil Rajon	
k04+030	k04+040			18.680		186.35	Agosto 2025 a Origen	Según cartera topografica -Geotextil Rajon	
k04+040	k04+050			17.630		181.55	Agosto 2025 a Origen	Según cartera topografica -Geotextil Rajon	
k04+050	k04+060			15.860		167.45	Agosto 2025 a Origen	Según cartera topografica -Geotextil Rajon	
k04+060	k04+070			15.860		158.60	Agosto 2025 a Origen	Según cartera topografica -Geotextil Rajon	
k04+070	k04+080			15.280		155.70	Agosto 2025 a Origen	Según cartera topografica -Geotextil Rajon	

ITEM		DESCRIPCIÓN				UNIDAD	CANTIDAD ANTERIOR	EN ESTA ACTA	CANTIDAD ACUMULADA
231		Geotextil para separación de suelos de subrasante y capas granular				m2	276,362.00	0.00	276,362.00
KM INICIAL	KM FINAL	CARRIL	LONGITUD (m)	ANCHO (m)	ESPESOR (m)	AREA (m2)	FECHA	DESCRIPCIÓN	
k04+080	k04+090			16.050		156.65	Agosto 2025 a Origen	Según cartera topografica -Geotextil Rajon	
k04+090	k04+100			15.450		157.50	Agosto 2025 a Origen	Según cartera topografica -Geotextil Rajon	
k04+100	k04+110			15.450		154.50	Agosto 2025 a Origen	Según cartera topografica -Geotextil Rajon	
k04+110	k04+120			14.850		151.50	Agosto 2025 a Origen	Según cartera topografica -Geotextil Rajon	
k04+120	k04+130			13.990		144.20	Agosto 2025 a Origen	Según cartera topografica -Geotextil Rajon	
k04+130	k04+140			13.900		139.45	Agosto 2025 a Origen	Según cartera topografica -Geotextil Rajon	
k04+140	k04+150			13.910		139.05	Agosto 2025 a Origen	Según cartera topografica -Geotextil Rajon	
k04+150	k04+160			13.910		139.10	Agosto 2025 a Origen	Según cartera topografica -Geotextil Rajon	
k04+160	k04+170			17.630		157.70	Agosto 2025 a Origen	Según cartera topografica -Geotextil Rajon	
k04+170	k04+180			12.900		152.65	Agosto 2025 a Origen	Según cartera topografica -Geotextil Rajon	
k04+180	k04+190			12.900		129.00	Agosto 2025 a Origen	Según cartera topografica -Geotextil Rajon	
k04+190	k04+200			12.910		129.05	Agosto 2025 a Origen	Según cartera topografica -Geotextil Rajon	
k04+200	k04+210			12.910		129.10	Agosto 2025 a Origen	Según cartera topografica -Geotextil Rajon	
k04+210	k04+220			12.910		129.10	Agosto 2025 a Origen	Según cartera topografica -Geotextil Rajon	
k04+220	k04+230			12.930		129.20	Agosto 2025 a Origen	Según cartera topografica -Geotextil Rajon	
k04+230	k04+240			17.350		151.40	Agosto 2025 a Origen	Según cartera topografica -Geotextil Rajon	
k04+240	k04+250			17.050		172.00	Agosto 2025 a Origen	Según cartera topografica -Geotextil Rajon	
k04+250	k04+260			16.660		168.55	Agosto 2025 a Origen	Según cartera topografica -Geotextil Rajon	
k04+260	k04+270			16.190		164.25	Agosto 2025 a Origen	Según cartera topografica -Geotextil Rajon	
k04+270	k04+280			15.660		159.25	Agosto 2025 a Origen	Según cartera topografica -Geotextil Rajon	
k04+280	k04+290			15.660		156.60	Agosto 2025 a Origen	Según cartera topografica -Geotextil Rajon	
k04+290	k04+300			17.900		167.80	Agosto 2025 a Origen	Según cartera topografica -Geotextil Rajon	
k04+300	k04+310			16.080		169.90	Agosto 2025 a Origen	Según cartera topografica -Geotextil Rajon	
k04+310	k04+320			16.720		164.00	Agosto 2025 a Origen	Según cartera topografica -Geotextil Rajon	
k04+320	k04+330			17.440		170.80	Agosto 2025 a Origen	Según cartera topografica -Geotextil Rajon	
k04+330	k04+340			18.110		177.75	Agosto 2025 a Origen	Según cartera topografica -Geotextil Rajon	
k04+340	k04+350			19.050		185.80	Agosto 2025 a Origen	Según cartera topografica -Geotextil Rajon	
k04+350	k04+360			19.260		191.55	Agosto 2025 a Origen	Según cartera topografica -Geotextil Rajon	
k04+360	k04+370			18.860		190.60	Agosto 2025 a Origen	Según cartera topografica -Geotextil Rajon	
k04+370	k04+380			19.190		190.25	Agosto 2025 a Origen	Según cartera topografica -Geotextil Rajon	
k04+380	k04+390			19.180		191.85	Agosto 2025 a Origen	Según cartera topografica -Geotextil Rajon	
k04+390	k04+400			18.930		190.55	Agosto 2025 a Origen	Según cartera topografica -Geotextil Rajon	
k04+400	k04+410			18.800		188.65	Agosto 2025 a Origen	Según cartera topografica -Geotextil Rajon	
k04+410	k04+420			18.700		187.50	Agosto 2025 a Origen	Según cartera topografica -Geotextil Rajon	
k04+420	k04+430			18.450		185.75	Agosto 2025 a Origen	Según cartera topografica -Geotextil Rajon	
k04+430	k04+440			19.000		187.25	Agosto 2025 a Origen	Según cartera topografica -Geotextil Rajon	
k04+440	k04+450			19.870		194.35	Agosto 2025 a Origen	Según cartera topografica -Geotextil Rajon	
k04+450	k04+460			20.310		200.90	Agosto 2025 a Origen	Según cartera topografica -Geotextil Rajon	
k04+460	k04+470			20.730		205.20	Agosto 2025 a Origen	Según cartera topografica -Geotextil Rajon	
k04+470	k04+480			22.200		214.65	Agosto 2025 a Origen	Según cartera topografica -Geotextil Rajon	
k04+480	k04+490			22.830		225.15	Agosto 2025 a Origen	Según cartera topografica -Geotextil Rajon	
k04+490	k04+500			22.790		228.10	Agosto 2025 a Origen	Según cartera topografica -Geotextil Rajon	
k04+500	k04+510			24.510		236.50	Agosto 2025 a Origen	Según cartera topografica -Geotextil Rajon	
k04+510	k04+520			24.770		246.40	Agosto 2025 a Origen	Según cartera topografica -Geotextil Rajon	
k04+520	k04+530			24.660		247.15	Agosto 2025 a Origen	Según cartera topografica -Geotextil Rajon	
k04+530	k04+540			24.510		245.85	Agosto 2025 a Origen	Según cartera topografica -Geotextil Rajon	
k04+540	k04+550			24.180		243.45	Agosto 2025 a Origen	Según cartera topografica -Geotextil Rajon	
k04+550	k04+560			23.930		240.55	Agosto 2025 a Origen	Según cartera topografica -Geotextil Rajon	
k04+560	k04+570			24.010		239.70	Agosto 2025 a Origen	Según cartera topografica -Geotextil Rajon	
k04+570	k04+580			24.050		240.30	Agosto 2025 a Origen	Según cartera topografica -Geotextil Rajon	
k04+580	k04+590			24.080		240.65	Agosto 2025 a Origen	Según cartera topografica -Geotextil Rajon	
k04+590	k04+600			24.220		241.50	Agosto 2025 a Origen	Según cartera topografica -Geotextil Rajon	
k04+600	k04+610			23.220		237.20	Agosto 2025 a Origen	Según cartera topografica -Geotextil Rajon	
k04+610	k04+620			22.300		227.60	Agosto 2025 a Origen	Según cartera topografica -Geotextil Rajon	
k04+620	k04+630			22.530		224.15	Agosto 2025 a Origen	Según cartera topografica -Geotextil Rajon	
k04+630	k04+640			22.310		224.20	Agosto 2025 a Origen	Según cartera topografica -Geotextil Rajon	
k04+640	k04+650			22.150		222.30	Agosto 2025 a Origen	Según cartera topografica -Geotextil Rajon	
k04+650	k04+660			22.150		221.50	Agosto 2025 a Origen	Según cartera topografica -Geotextil Rajon	
k04+660	k04+670			21.980		220.65	Agosto 2025 a Origen	Según cartera topografica -Geotextil Rajon	
k04+670	k04+680			22.890		224.35	Agosto 2025 a Origen	Según cartera topografica -Geotextil Rajon	
k04+680	k04+690			21.860		223.75	Agosto 2025 a Origen	Según cartera topografica -Geotextil Rajon	
k04+690	k04+700			21.700		217.80	Agosto 2025 a Origen	Según cartera topografica -Geotextil Rajon	
k04+700	k04+710			22.250		219.75	Agosto 2025 a Origen	Según cartera topografica -Geotextil Rajon	
k04+710	k04+720			22.220		222.35	Agosto 2025 a Origen	Según cartera topografica -Geotextil Rajon	
k04+720	k04+730			23.250		227.35	Agosto 2025 a Origen	Según cartera topografica -Geotextil Rajon	
k04+730	k04+740			26.190		247.20	Agosto 2025 a Origen	Según cartera topografica -Geotextil Rajon	
k04+740	k04+750			17.300		217.45	Agosto 2025 a Origen	Según cartera topografica -Geotextil Rajon	
k04+750	k04+760			18.730		180.15	Agosto 2025 a Origen	Según cartera topografica -Geotextil Rajon	
k04+760	k04+770			18.730		187.30	Agosto 2025 a Origen	Según cartera topografica -Geotextil Rajon	
k04+770	k04+780			25.480		221.05	Agosto 2025 a Origen	Según cartera topografica -Geotextil Rajon	
k04+780	k04+790			23.610		245.45	Agosto 2025 a Origen	Según cartera topografica -Geotextil Rajon	
k04+790	k04+800			23.580		235.95	Agosto 2025 a Origen	Según cartera topografica -Geotextil Rajon	
k04+800	k04+810			23.610		235.95	Agosto 2025 a Origen	Según cartera topografica -Geotextil Rajon	
k04+810	k04+820			23.640		236.25	Agosto 2025 a Origen	Según cartera topografica -Geotextil Rajon	
k04+820	k04+830			23.360		235.00	Agosto 2025 a Origen	Según cartera topografica -Geotextil Rajon	
k04+830	k04+840			22.950		231.55	Agosto 2025 a Origen	Según cartera topografica -Geotextil Rajon	
k04+840	k04+850			22.450		227.00	Agosto 2025 a Origen	Según cartera topografica -Geotextil Rajon	
k04+850	k04+860			21.710		220.80	Agosto 2025 a Origen	Según cartera topografica -Geotextil Rajon	
k04+860	k04+870			21.310		215.10	Agosto 2025 a Origen	Según cartera topografica -Geotextil Rajon	
k04+870	k04+880			20.950		211.30	Agosto 2025 a Origen	Según cartera topografica -Geotextil Rajon	
k04+880	k04+890			20.090		205.20	Agosto 2025 a Origen	Según cartera topografica -Geotextil Rajon	
k04+890	k04+900			20.960		205.25	Agosto 2025 a Origen	Según cartera topografica -Geotextil Rajon	
k04+900	k04+910			21.210		210.85	Agosto 2025 a Origen	Según cartera topografica -Geotextil Rajon	
k04+910	k04+920			20.920		210.65	Agosto 2025 a Origen	Según cartera topografica -Geotextil Rajon	
k04+920	k04+930			21.050		209.85	Agosto 2025 a Origen	Según cartera topografica -Geotextil Rajon	
k04+930	k04+940			21.090		210.70	Agosto 2025 a Origen	Según cartera topografica -Geotextil Rajon	
k04+940	k04+950			21.180		211.35	Agosto 2025 a Origen	Según cartera topografica -Geotextil Rajon	
k04+950	k04+960			21.180		211.80	Agosto 2025 a Origen	Según cartera topografica -Geotextil Rajon	
k04+960	k04+970			19.680		204.30	Agosto 2025 a Origen	Según cartera topografica -Geotextil Rajon	

ITEM		DESCRIPCIÓN				UNIDAD	CANTIDAD ANTERIOR	EN ESTA ACTA	CANTIDAD ACUMULADA
231		Geotextil para separación de suelos de subrasante y capas granular				m2	276,362.00	0.00	276,362.00
KM INICIAL	KM FINAL	CARRIL	LONGITUD (m)	ANCHO (m)	ESPESOR (m)	AREA (m2)	FECHA	DESCRIPCIÓN	
k04+970	k04+980			19.680		196.80	Agosto 2025 a Origen	Según cartera topografica -Geotextil Rajon	
k04+980	k04+990			20.250		199.65	Agosto 2025 a Origen	Según cartera topografica -Geotextil Rajon	
k04+990	k05+000			20.350		203.00	Agosto 2025 a Origen	Según cartera topografica -Geotextil Rajon	
k05+000	k05+010			20.880		206.15	Agosto 2025 a Origen	Según cartera topografica -Geotextil Rajon	
k05+010	k05+020			21.400		211.40	Agosto 2025 a Origen	Según cartera topografica -Geotextil Rajon	
k05+020	k05+030			21.270		213.35	Agosto 2025 a Origen	Según cartera topografica -Geotextil Rajon	
k05+030	k05+040			23.410		223.40	Agosto 2025 a Origen	Según cartera topografica -Geotextil Rajon	
k05+040	k05+050			23.590		235.00	Agosto 2025 a Origen	Según cartera topografica -Geotextil Rajon	
k05+050	k05+060			24.140		238.65	Agosto 2025 a Origen	Según cartera topografica -Geotextil Rajon	
k05+060	k05+070			24.670		244.05	Agosto 2025 a Origen	Según cartera topografica -Geotextil Rajon	
k05+070	k05+080			25.360		250.15	Agosto 2025 a Origen	Según cartera topografica -Geotextil Rajon	
k05+080	k05+090			25.310		253.35	Agosto 2025 a Origen	Según cartera topografica -Geotextil Rajon	
k05+090	k05+100			25.540		254.25	Agosto 2025 a Origen	Según cartera topografica -Geotextil Rajon	
k05+100	k05+110			25.430		254.85	Agosto 2025 a Origen	Según cartera topografica -Geotextil Rajon	
k05+110	k05+120			25.700		255.65	Agosto 2025 a Origen	Según cartera topografica -Geotextil Rajon	
k05+120	k05+130			25.430		255.65	Agosto 2025 a Origen	Según cartera topografica -Geotextil Rajon	
k05+130	k05+140			25.920		256.75	Agosto 2025 a Origen	Según cartera topografica -Geotextil Rajon	
k05+140	k05+150			27.270		265.95	Agosto 2025 a Origen	Según cartera topografica -Geotextil Rajon	
k05+150	k05+160			24.990		261.30	Agosto 2025 a Origen	Según cartera topografica -Geotextil Rajon	
k05+160	k05+170			21.540		232.65	Agosto 2025 a Origen	Según cartera topografica -Geotextil Rajon	
k05+170	k05+180			21.540		215.40	Agosto 2025 a Origen	Según cartera topografica -Geotextil Rajon	
k05+180	k05+190			25.890		237.15	Agosto 2025 a Origen	Según cartera topografica -Geotextil Rajon	
k05+190	k05+200			26.940		264.15	Agosto 2025 a Origen	Según cartera topografica -Geotextil Rajon	
k05+200	k05+210			25.830		263.85	Agosto 2025 a Origen	Según cartera topografica -Geotextil Rajon	
k05+210	k05+220			25.650		257.40	Agosto 2025 a Origen	Según cartera topografica -Geotextil Rajon	
k05+220	k05+230			25.110		253.80	Agosto 2025 a Origen	Según cartera topografica -Geotextil Rajon	
k05+230	k05+240			26.030		255.70	Agosto 2025 a Origen	Según cartera topografica -Geotextil Rajon	
k05+240	k05+250			26.400		262.15	Agosto 2025 a Origen	Según cartera topografica -Geotextil Rajon	
k05+250	k05+260			26.710		265.55	Agosto 2025 a Origen	Según cartera topografica -Geotextil Rajon	
k05+260	k05+270			22.000		243.55	Agosto 2025 a Origen	Según cartera topografica -Geotextil Rajon	
k05+270	k05+280			20.700		213.50	Agosto 2025 a Origen	Según cartera topografica -Geotextil Rajon	
k05+280	k05+290			20.740		207.20	Agosto 2025 a Origen	Según cartera topografica -Geotextil Rajon	
k05+290	k05+300			20.780		207.60	Agosto 2025 a Origen	Según cartera topografica -Geotextil Rajon	
k05+300	k05+310			20.440		206.10	Agosto 2025 a Origen	Según cartera topografica -Geotextil Rajon	
k05+310	k05+320			20.280		203.60	Agosto 2025 a Origen	Según cartera topografica -Geotextil Rajon	
k05+320	k05+330			20.720		205.00	Agosto 2025 a Origen	Según cartera topografica -Geotextil Rajon	
k05+330	k05+340			20.600		206.60	Agosto 2025 a Origen	Según cartera topografica -Geotextil Rajon	
k05+340	k05+350			20.360		204.80	Agosto 2025 a Origen	Según cartera topografica -Geotextil Rajon	
k05+350	k05+360			19.560		199.60	Agosto 2025 a Origen	Según cartera topografica -Geotextil Rajon	
k05+360	k05+370			19.610		195.85	Agosto 2025 a Origen	Según cartera topografica -Geotextil Rajon	
k05+370	k05+380			18.960		192.85	Agosto 2025 a Origen	Según cartera topografica -Geotextil Rajon	
k05+380	k05+390			19.090		190.25	Agosto 2025 a Origen	Según cartera topografica -Geotextil Rajon	
k05+390	k05+400			19.340		192.15	Agosto 2025 a Origen	Según cartera topografica -Geotextil Rajon	
k05+400	k05+410			19.380		193.60	Agosto 2025 a Origen	Según cartera topografica -Geotextil Rajon	
k05+410	k05+420			18.810		190.95	Agosto 2025 a Origen	Según cartera topografica -Geotextil Rajon	
k05+420	k05+430			18.640		187.25	Agosto 2025 a Origen	Según cartera topografica -Geotextil Rajon	
k05+430	k05+440			18.700		186.70	Agosto 2025 a Origen	Según cartera topografica -Geotextil Rajon	
k05+440	k05+450			18.720		187.10	Agosto 2025 a Origen	Según cartera topografica -Geotextil Rajon	
k05+450	k05+460			18.780		187.50	Agosto 2025 a Origen	Según cartera topografica -Geotextil Rajon	
k05+460	k05+470			18.270		185.25	Agosto 2025 a Origen	Según cartera topografica -Geotextil Rajon	
k05+470	k05+480			18.140		182.05	Agosto 2025 a Origen	Según cartera topografica -Geotextil Rajon	
k05+480	k05+490			19.060		186.00	Agosto 2025 a Origen	Según cartera topografica -Geotextil Rajon	
k05+490	k05+500			18.860		189.60	Agosto 2025 a Origen	Según cartera topografica -Geotextil Rajon	
k05+500	k05+510			18.280		185.70	Agosto 2025 a Origen	Según cartera topografica -Geotextil Rajon	
k05+510	k05+520			19.400		188.40	Agosto 2025 a Origen	Según cartera topografica -Geotextil Rajon	
k05+520	k05+530			21.660		205.30	Agosto 2025 a Origen	Según cartera topografica -Geotextil Rajon	
k05+530	k05+540			23.930		227.95	Agosto 2025 a Origen	Según cartera topografica -Geotextil Rajon	
k05+540	k05+550			29.330		266.30	Agosto 2025 a Origen	Según cartera topografica -Geotextil Rajon	
k05+550	k05+560			21.430		253.80	Agosto 2025 a Origen	Según cartera topografica -Geotextil Rajon	
k05+560	k05+570			23.280		223.55	Agosto 2025 a Origen	Según cartera topografica -Geotextil Rajon	
k05+570	k05+580			21.500		223.90	Agosto 2025 a Origen	Según cartera topografica -Geotextil Rajon	
k05+580	k05+590			24.520		230.10	Agosto 2025 a Origen	Según cartera topografica -Geotextil Rajon	
k05+590	k05+600			23.310		239.15	Agosto 2025 a Origen	Según cartera topografica -Geotextil Rajon	
k05+600	k05+610			23.310		233.10	Agosto 2025 a Origen	Según cartera topografica -Geotextil Rajon	
k05+610	k05+620			21.790		225.50	Agosto 2025 a Origen	Según cartera topografica -Geotextil Rajon	
k05+620	k05+630			21.050		214.20	Agosto 2025 a Origen	Según cartera topografica -Geotextil Rajon	
k05+630	k05+640			21.330		211.90	Agosto 2025 a Origen	Según cartera topografica -Geotextil Rajon	
k05+640	k05+650			20.830		210.80	Agosto 2025 a Origen	Según cartera topografica -Geotextil Rajon	
k05+650	k05+660			21.030		209.30	Agosto 2025 a Origen	Según cartera topografica -Geotextil Rajon	
k05+660	k05+670			21.380		212.05	Agosto 2025 a Origen	Según cartera topografica -Geotextil Rajon	
k05+670	k05+680			21.130		212.55	Agosto 2025 a Origen	Según cartera topografica -Geotextil Rajon	
k05+680	k05+690			21.270		212.00	Agosto 2025 a Origen	Según cartera topografica -Geotextil Rajon	
k05+690	k05+700			20.980		211.25	Agosto 2025 a Origen	Según cartera topografica -Geotextil Rajon	
k05+700	k05+710			20.520		207.50	Agosto 2025 a Origen	Según cartera topografica -Geotextil Rajon	
k05+710	k05+720			20.590		205.55	Agosto 2025 a Origen	Según cartera topografica -Geotextil Rajon	
k05+720	k05+730			20.340		204.65	Agosto 2025 a Origen	Según cartera topografica -Geotextil Rajon	
k05+730	k05+740			20.240		202.90	Agosto 2025 a Origen	Según cartera topografica -Geotextil Rajon	
k05+740	k05+750			19.870		200.55	Agosto 2025 a Origen	Según cartera topografica -Geotextil Rajon	
k05+750	k05+760			19.580		197.25	Agosto 2025 a Origen	Según cartera topografica -Geotextil Rajon	
k05+760	k05+770			19.750		196.65	Agosto 2025 a Origen	Según cartera topografica -Geotextil Rajon	
k05+770	k05+780			19.790		197.70	Agosto 2025 a Origen	Según cartera topografica -Geotextil Rajon	
k05+780	k05+790			19.790		197.90	Agosto 2025 a Origen	Según cartera topografica -Geotextil Rajon	
k05+790	k05+800			19.950		198.70	Agosto 2025 a Origen	Según cartera topografica -Geotextil Rajon	
k05+800	k05+810			20.310		201.30	Agosto 2025 a Origen	Según cartera topografica -Geotextil Rajon	
k05+810	k05+820			20.580		204.45	Agosto 2025 a Origen	Según cartera topografica -Geotextil Rajon	
k05+820	k05+830			20.510		205.45	Agosto 2025 a Origen	Según cartera topografica -Geotextil Rajon	
k05+830	k05+840			20.960		207.35	Agosto 2025 a Origen	Según cartera topografica -Geotextil Rajon	
k05+840	k05+850			21.310		211.35	Agosto 2025 a Origen	Según cartera topografica -Geotextil Rajon	
k05+850	k05+860			21.650		214.80	Agosto 2025 a Origen	Según cartera topografica -Geotextil Rajon	

ITEM		DESCRIPCIÓN				UNIDAD	CANTIDAD ANTERIOR	EN ESTA ACTA	CANTIDAD ACUMULADA
231		Geotextil para separación de suelos de subrasante y capas granular				m2	276,362.00	0.00	276,362.00
KM INICIAL	KM FINAL	CARRIL	LONGITUD (m)	ANCHO (m)	ESPESOR (m)	AREA (m2)	FECHA	DESCRIPCIÓN	
k05+860	k05+870			21.540		215.95	Agosto 2025 a Origen	Según cartera topografica -Geotextil Rajon	
k05+870	k05+880			21.180		213.60	Agosto 2025 a Origen	Según cartera topografica -Geotextil Rajon	
k05+880	k05+890			21.120		211.50	Agosto 2025 a Origen	Según cartera topografica -Geotextil Rajon	
k05+890	k05+900			21.050		210.85	Agosto 2025 a Origen	Según cartera topografica -Geotextil Rajon	
k05+900	k05+910			21.410		212.30	Agosto 2025 a Origen	Según cartera topografica -Geotextil Rajon	
k05+910	k05+920			21.530		214.70	Agosto 2025 a Origen	Según cartera topografica -Geotextil Rajon	
k05+920	k05+930			21.530		215.30	Agosto 2025 a Origen	Según cartera topografica -Geotextil Rajon	
k05+930	k05+940			21.440		214.85	Agosto 2025 a Origen	Según cartera topografica -Geotextil Rajon	
k05+940	k05+950			21.100		212.70	Agosto 2025 a Origen	Según cartera topografica -Geotextil Rajon	
k05+950	k05+960			20.840		209.70	Agosto 2025 a Origen	Según cartera topografica -Geotextil Rajon	
k05+960	k05+970			20.510		206.75	Agosto 2025 a Origen	Según cartera topografica -Geotextil Rajon	
k05+970	k05+980			20.270		203.90	Agosto 2025 a Origen	Según cartera topografica -Geotextil Rajon	
k05+980	k05+990			19.930		201.00	Agosto 2025 a Origen	Según cartera topografica -Geotextil Rajon	
k05+990	k06+000			19.550		197.40	Agosto 2025 a Origen	Según cartera topografica -Geotextil Rajon	
k06+000	k06+010			19.110		193.30	Agosto 2025 a Origen	Según cartera topografica -Geotextil Rajon	
k06+010	k06+020			19.330		192.20	Agosto 2025 a Origen	Según cartera topografica -Geotextil Rajon	
k06+020	k06+030			19.650		194.90	Agosto 2025 a Origen	Según cartera topografica -Geotextil Rajon	
k06+030	k06+040			19.890		197.70	Agosto 2025 a Origen	Según cartera topografica -Geotextil Rajon	
k06+040	k06+050			20.070		199.80	Agosto 2025 a Origen	Según cartera topografica -Geotextil Rajon	
k06+050	k06+060			19.330		197.00	Agosto 2025 a Origen	Según cartera topografica -Geotextil Rajon	
k06+060	k06+070			19.330		193.30	Agosto 2025 a Origen	Según cartera topografica -Geotextil Rajon	
k06+070	k06+080			20.590		199.60	Agosto 2025 a Origen	Según cartera topografica -Geotextil Rajon	
k06+080	k06+090			20.590		205.90	Agosto 2025 a Origen	Según cartera topografica -Geotextil Rajon	
k06+090	k06+100			20.110		203.50	Agosto 2025 a Origen	Según cartera topografica -Geotextil Rajon	
k06+100	k06+110			22.130		211.20	Agosto 2025 a Origen	Según cartera topografica -Geotextil Rajon	
k06+110	k06+120			19.180		206.55	Agosto 2025 a Origen	Según cartera topografica -Geotextil Rajon	
k06+120	k06+130			19.690		194.35	Agosto 2025 a Origen	Según cartera topografica -Geotextil Rajon	
k06+130	k06+140			20.110		199.00	Agosto 2025 a Origen	Según cartera topografica -Geotextil Rajon	
k06+140	k06+150			20.320		202.15	Agosto 2025 a Origen	Según cartera topografica -Geotextil Rajon	
k06+150	k06+160			20.320		203.20	Agosto 2025 a Origen	Según cartera topografica -Geotextil Rajon	
k06+160	k06+170			20.030		201.75	Agosto 2025 a Origen	Según cartera topografica -Geotextil Rajon	
k06+170	k06+180			19.480		197.55	Agosto 2025 a Origen	Según cartera topografica -Geotextil Rajon	
k06+180	k06+190			19.790		196.35	Agosto 2025 a Origen	Según cartera topografica -Geotextil Rajon	
k06+190	k06+200			22.130		209.60	Agosto 2025 a Origen	Según cartera topografica -Geotextil Rajon	
k06+200	k06+210			20.190		211.60	Agosto 2025 a Origen	Según cartera topografica -Geotextil Rajon	
k06+210	k06+220			19.860		200.25	Agosto 2025 a Origen	Según cartera topografica -Geotextil Rajon	
k06+220	k06+230			19.890		198.75	Agosto 2025 a Origen	Según cartera topografica -Geotextil Rajon	
k06+230	k06+240			19.190		195.40	Agosto 2025 a Origen	Según cartera topografica -Geotextil Rajon	
k06+240	k06+250			19.590		193.90	Agosto 2025 a Origen	Según cartera topografica -Geotextil Rajon	
k06+250	k06+260			19.960		197.75	Agosto 2025 a Origen	Según cartera topografica -Geotextil Rajon	
k06+260	k06+270			20.460		202.10	Agosto 2025 a Origen	Según cartera topografica -Geotextil Rajon	
k06+270	k06+280			20.390		204.25	Agosto 2025 a Origen	Según cartera topografica -Geotextil Rajon	
k06+280	k06+290			20.000		201.95	Agosto 2025 a Origen	Según cartera topografica -Geotextil Rajon	
k06+290	k06+300			19.610		198.05	Agosto 2025 a Origen	Según cartera topografica -Geotextil Rajon	
k06+300	k06+310			20.650		201.30	Agosto 2025 a Origen	Según cartera topografica -Geotextil Rajon	
k06+310	k06+320			20.630		206.40	Agosto 2025 a Origen	Según cartera topografica -Geotextil Rajon	
k06+320	k06+330			24.600		226.15	Agosto 2025 a Origen	Según cartera topografica -Geotextil Rajon	
k06+330	k06+340			21.050		228.25	Agosto 2025 a Origen	Según cartera topografica -Geotextil Rajon	
k06+340	k06+350			21.050		210.50	Agosto 2025 a Origen	Según cartera topografica -Geotextil Rajon	
k06+350	k06+360			22.200		216.25	Agosto 2025 a Origen	Según cartera topografica -Geotextil Rajon	
k06+360	k06+370			22.250		222.25	Agosto 2025 a Origen	Según cartera topografica -Geotextil Rajon	
k06+370	k06+380			29.400		258.25	Agosto 2025 a Origen	Según cartera topografica -Geotextil Rajon	
k06+380	k06+390			23.420		264.10	Agosto 2025 a Origen	Según cartera topografica -Geotextil Rajon	
k06+390	k06+400			24.050		237.35	Agosto 2025 a Origen	Según cartera topografica -Geotextil Rajon	
k06+400	k06+410			24.050		240.50	Agosto 2025 a Origen	Según cartera topografica -Geotextil Rajon	
k06+410	k06+420			24.550		243.00	Agosto 2025 a Origen	Según cartera topografica -Geotextil Rajon	
k06+420	k06+430			24.860		247.05	Agosto 2025 a Origen	Según cartera topografica -Geotextil Rajon	
k06+430	k06+440			24.780		248.20	Agosto 2025 a Origen	Según cartera topografica -Geotextil Rajon	
k06+440	k06+450			24.950		248.65	Agosto 2025 a Origen	Según cartera topografica -Geotextil Rajon	
k06+450	k06+460			24.720		248.35	Agosto 2025 a Origen	Según cartera topografica -Geotextil Rajon	
k06+460	k06+470			25.790		252.55	Agosto 2025 a Origen	Según cartera topografica -Geotextil Rajon	
k06+470	k06+480			26.200		259.95	Agosto 2025 a Origen	Según cartera topografica -Geotextil Rajon	
k06+480	k06+490			26.060		261.30	Agosto 2025 a Origen	Según cartera topografica -Geotextil Rajon	
k06+490	k06+500			26.360		262.10	Agosto 2025 a Origen	Según cartera topografica -Geotextil Rajon	
k06+500	k06+510			26.580		264.70	Agosto 2025 a Origen	Según cartera topografica -Geotextil Rajon	
k06+510	k06+520			26.770		266.75	Agosto 2025 a Origen	Según cartera topografica -Geotextil Rajon	
k06+520	k06+530			26.790		267.80	Agosto 2025 a Origen	Según cartera topografica -Geotextil Rajon	
k06+530	k06+540			26.920		268.55	Agosto 2025 a Origen	Según cartera topografica -Geotextil Rajon	
k06+540	k06+550			26.900		269.10	Agosto 2025 a Origen	Según cartera topografica -Geotextil Rajon	
k06+550	k06+560			27.000		269.50	Agosto 2025 a Origen	Según cartera topografica -Geotextil Rajon	
k06+560	k06+570			25.780		263.90	Agosto 2025 a Origen	Según cartera topografica -Geotextil Rajon	
k06+570	k06+580			25.780		257.80	Agosto 2025 a Origen	Según cartera topografica -Geotextil Rajon	
k06+580	k06+590			24.760		252.70	Agosto 2025 a Origen	Según cartera topografica -Geotextil Rajon	
k06+590	k06+600			23.760		242.60	Agosto 2025 a Origen	Según cartera topografica -Geotextil Rajon	
k06+600	k06+610			22.760		232.60	Agosto 2025 a Origen	Según cartera topografica -Geotextil Rajon	
k06+610	k06+620			9.850		152.10	Agosto 2025 a Origen	Según cartera topografica -Geotextil Rajon Aguja	
k06+620	k06+630			10.900		103.75	Agosto 2025 a Origen	Según cartera topografica -Geotextil Rajon Aguja	
k06+630	k06+640			11.840		113.70	Agosto 2025 a Origen	Según cartera topografica -Geotextil Rajon Aguja	
k06+640	k06+650			12.010		119.25	Agosto 2025 a Origen	Según cartera topografica -Geotextil Rajon Aguja	
k06+650	k06+660			12.180		120.95	Agosto 2025 a Origen	Según cartera topografica -Geotextil Rajon Aguja	
k06+660	k06+670			12.240		122.10	Agosto 2025 a Origen	Según cartera topografica -Geotextil Rajon Aguja	
k06+670	k06+680			12.170		122.05	Agosto 2025 a Origen	Según cartera topografica -Geotextil Rajon Aguja	
k06+680	k06+690			12.770		124.70	Agosto 2025 a Origen	Según cartera topografica -Geotextil Rajon Aguja	
k06+690	k06+700			12.900		128.35	Agosto 2025 a Origen	Según cartera topografica -Geotextil Rajon Aguja	
k00+000	k00+010			9.420		109.65	Agosto 2025 a Origen	Según cartera topografica -Geotextil Rajon Acceso Glorieta Occidente calle 8	
k00+010	k00+020			9.480		94.50	Agosto 2025 a Origen	Según cartera topografica -Geotextil Rajon Acceso Glorieta Occidente calle 8	
k00+020	k00+030			14.037		117.59	Agosto 2025 a Origen	Según cartera topografica -Geotextil Rajon Acceso Glorieta Occidente calle 8	

ITEM		DESCRIPCIÓN				UNIDAD	CANTIDAD ANTERIOR	EN ESTA ACTA	CANTIDAD ACUMULADA
231		Geotextil para separación de suelos de subrasante y capas granular				m2	276,362.00	0.00	276,362.00
KM INICIAL	KM FINAL	CARRIL	LONGITUD (m)	ANCHO (m)	ESPESOR (m)	AREA (m2)	FECHA	DESCRIPCIÓN	
k00+030	k00+040			14.249		141.43	Agosto 2025 a Origen	Según cartera topografica -Geotextil Rajon Acceso Glorieta Occidente calle 8	
k00+040	k00+050			19.310		167.80	Agosto 2025 a Origen	Según cartera topografica -Geotextil Rajon Acceso Glorieta Occidente calle 8	
k00+050	k00+060			21.180		202.45	Agosto 2025 a Origen	Según cartera topografica -Geotextil Rajon Acceso Glorieta Occidente calle 8	
k00+060	k00+070			18.240		197.10	Agosto 2025 a Origen	Según cartera topografica -Geotextil Rajon Acceso Glorieta Occidente calle 8	
k00+070	k00+080			14.250		162.45	Agosto 2025 a Origen	Según cartera topografica -Geotextil Rajon Acceso Glorieta Occidente calle 8	
k00+080	k00+090			9.830		120.40	Agosto 2025 a Origen	Según cartera topografica -Geotextil Rajon Acceso Glorieta Occidente calle 8	
k00+090	k00+100			7.100		84.65	Agosto 2025 a Origen	Según cartera topografica -Geotextil Rajon Acceso Glorieta Occidente calle 8	
k00+100	k00+110			0.000		-	Agosto 2025 a Origen	Según cartera topografica -Geotextil Rajon Acceso Glorieta Occidente calle 8	
k00+140	k00+145			9.097		33.39	Agosto 2025 a Origen	Según cartera topografica -Geotextil Rajon Acceso Occidente Glorieta calle 8	
k00+145	k00+150			9.000		45.24	Agosto 2025 a Origen	Según cartera topografica -Geotextil Rajon Acceso Occidente Glorieta calle 8	
k00+150	k00+155			9.000		45.00	Agosto 2025 a Origen	Según cartera topografica -Geotextil Rajon Acceso Occidente Glorieta calle 8	
k00+155	k00+160			9.000		45.00	Agosto 2025 a Origen	Según cartera topografica -Geotextil Rajon Acceso Occidente Glorieta calle 8	
k00+160	k00+165			9.000		45.00	Agosto 2025 a Origen	Según cartera topografica -Geotextil Rajon Acceso Occidente Glorieta calle 8	
k00+165	k00+170			5.960		37.40	Agosto 2025 a Origen	Según cartera topografica -Geotextil Rajon Acceso Occidente Glorieta calle 8	
k00+170	k00+175			2.485		21.11	Agosto 2025 a Origen	Según cartera topografica -Geotextil Rajon Acceso Occidente Glorieta calle 8	
k00+010	k00+020			14.450		72.25	Agosto 2025 a Origen	Según cartera topografica -Geotextil Rajon Acceso Sur calle 8	
k00+020	k00+030			13.040		137.45	Agosto 2025 a Origen	Según cartera topografica -Geotextil Rajon Acceso Sur calle 8	
k00+030	k00+040			15.080		140.60	Agosto 2025 a Origen	Según cartera topografica -Geotextil Rajon Acceso Sur calle 8	
k00+040	k00+050			17.530		163.05	Agosto 2025 a Origen	Según cartera topografica -Geotextil Rajon Acceso Sur calle 8	
k00+050	k00+060			21.600		195.65	Agosto 2025 a Origen	Según cartera topografica -Geotextil Rajon Acceso Sur calle 8	
k00+060	k00+070			21.640		216.20	Agosto 2025 a Origen	Según cartera topografica -Geotextil Rajon Acceso Sur calle 8	
k00+070	k00+080			22.330		219.85	Agosto 2025 a Origen	Según cartera topografica -Geotextil Rajon Acceso Sur calle 8	
k00+080	k00+090			22.150		222.40	Agosto 2025 a Origen	Según cartera topografica -Geotextil Rajon Acceso Sur calle 8	
k00+090	k00+100			21.650		219.00	Agosto 2025 a Origen	Según cartera topografica -Geotextil Rajon Acceso Sur calle 8	
k00+100	k00+110			20.340		209.95	Agosto 2025 a Origen	Según cartera topografica -Geotextil Rajon Acceso Sur calle 8	
k00+110	k00+120			19.490		199.15	Agosto 2025 a Origen	Según cartera topografica -Geotextil Rajon Acceso Sur calle 8	
k00+120	k00+130			19.180		193.35	Agosto 2025 a Origen	Según cartera topografica -Geotextil Rajon Acceso Sur calle 8	
k00+130	k00+140			20.230		197.05	Agosto 2025 a Origen	Según cartera topografica -Geotextil Rajon Acceso Sur calle 8	
k00+140	k00+150			20.780		205.05	Agosto 2025 a Origen	Según cartera topografica -Geotextil Rajon Acceso Sur calle 8	
k00+150	k00+160			21.170		209.75	Agosto 2025 a Origen	Según cartera topografica -Geotextil Rajon Acceso Sur calle 8	
k00+160	k00+170			20.980		210.75	Agosto 2025 a Origen	Según cartera topografica -Geotextil Rajon Acceso Sur calle 8	
k00+170	k00+180			20.820		209.00	Agosto 2025 a Origen	Según cartera topografica -Geotextil Rajon Acceso Sur calle 8	
k00+180	k00+190			19.930		203.75	Agosto 2025 a Origen	Según cartera topografica -Geotextil Rajon Acceso Sur calle 8	
k00+190	k00+200			19.530		197.30	Agosto 2025 a Origen	Según cartera topografica -Geotextil Rajon Acceso Sur calle 8	
k00+200	k00+210			19.520		195.25	Agosto 2025 a Origen	Según cartera topografica -Geotextil Rajon Acceso Sur calle 8	
k00+210	k00+220			19.060		192.90	Agosto 2025 a Origen	Según cartera topografica -Geotextil Rajon Acceso Sur calle 8	
k00+220	k00+230			18.860		189.60	Agosto 2025 a Origen	Según cartera topografica -Geotextil Rajon Acceso Sur calle 8	
k00+230	k00+240			18.380		186.20	Agosto 2025 a Origen	Según cartera topografica -Geotextil Rajon Acceso Sur calle 8	
k00+240	k00+250			18.690		185.35	Agosto 2025 a Origen	Según cartera topografica -Geotextil Rajon Acceso Sur calle 8	
k00+250	k00+260			19.030		188.60	Agosto 2025 a Origen	Según cartera topografica -Geotextil Rajon Acceso Sur calle 8	
k00+260	k00+270			19.160		190.95	Agosto 2025 a Origen	Según cartera topografica -Geotextil Rajon Acceso Sur calle 8	
k00+270	k00+280			19.120		191.40	Agosto 2025 a Origen	Según cartera topografica -Geotextil Rajon Acceso Sur calle 8	
k00+280	k00+290			18.810		189.65	Agosto 2025 a Origen	Según cartera topografica -Geotextil Rajon Acceso Sur calle 8	
k00+290	k00+300			18.800		188.05	Agosto 2025 a Origen	Según cartera topografica -Geotextil Rajon Acceso Sur calle 8	
k00+300	k00+310			18.630		187.15	Agosto 2025 a Origen	Según cartera topografica -Geotextil Rajon Acceso Sur calle 8	
k00+310	k00+320			18.510		185.70	Agosto 2025 a Origen	Según cartera topografica -Geotextil Rajon Acceso Sur calle 8	
k00+320	k00+330			17.940		182.25	Agosto 2025 a Origen	Según cartera topografica -Geotextil Rajon Acceso Sur calle 8	
k00+330	k00+340			17.200		175.70	Agosto 2025 a Origen	Según cartera topografica -Geotextil Rajon Acceso Sur calle 8	
k00+340	k00+350			18.080		176.40	Agosto 2025 a Origen	Según cartera topografica -Geotextil Rajon Acceso Sur calle 8	
k00+350	k00+360			18.190		181.35	Agosto 2025 a Origen	Según cartera topografica -Geotextil Rajon Acceso Sur calle 8	
k00+360	k00+370			17.910		180.50	Agosto 2025 a Origen	Según cartera topografica -Geotextil Rajon Acceso Sur calle 8	
k00+370	k00+380			15.460		166.85	Agosto 2025 a Origen	Según cartera topografica -Geotextil Rajon Acceso Sur calle 8	
k00+380	k00+390			14.090		147.75	Agosto 2025 a Origen	Según cartera topografica -Geotextil Rajon Acceso Sur calle 8	
k00+390	k00+400			14.490		142.90	Agosto 2025 a Origen	Según cartera topografica -Geotextil Rajon Acceso Sur calle 8	
k00+400	k00+410			15.160		148.25	Agosto 2025 a Origen	Según cartera topografica -Geotextil Rajon Acceso Sur calle 8	
k00+410	k00+420			16.110		156.35	Agosto 2025 a Origen	Según cartera topografica -Geotextil Rajon Acceso Sur calle 8	
k00+420	k00+430			16.130		161.20	Agosto 2025 a Origen	Según cartera topografica -Geotextil Rajon Acceso Sur calle 8	
k00+430	k00+440			15.070		156.00	Agosto 2025 a Origen	Según cartera topografica -Geotextil Rajon Acceso Sur calle 8	
k00+440	k00+450			14.870		149.70	Agosto 2025 a Origen	Según cartera topografica -Geotextil Rajon Acceso Sur calle 8	
k00+450	k00+460			14.600		147.35	Agosto 2025 a Origen	Según cartera topografica -Geotextil Rajon Acceso Sur calle 8	
k00+460	k00+470			14.450		145.25	Agosto 2025 a Origen	Según cartera topografica -Geotextil Rajon Acceso Sur calle 8	
k00+470	k00+480			14.210		143.30	Agosto 2025 a Origen	Según cartera topografica -Geotextil Rajon Acceso Sur calle 8	
k00+480	k00+490			12.830		135.20	Agosto 2025 a Origen	Según cartera topografica -Geotextil Rajon Acceso Sur calle 8	
k00+490	k00+500			12.570		127.00	Agosto 2025 a Origen	Según cartera topografica -Geotextil Rajon Acceso Sur calle 8	
k00+000	k00+010			6.580		64.75	Agosto 2025 a Origen	Según cartera topografica -Geotextil Rajon retorno 4+200	
k00+010	k00+020			6.370		64.75	Agosto 2025 a Origen	Según cartera topografica -Geotextil Rajon retorno 4+200	
k00+020	k00+030			7.660		70.15	Agosto 2025 a Origen	Según cartera topografica -Geotextil Rajon retorno 4+200	
k00+030	k00+040			8.890		82.75	Agosto 2025 a Origen	Según cartera topografica -Geotextil Rajon retorno 4+200	
k00+040	k00+050			16.840		128.65	Agosto 2025 a Origen	Según cartera topografica -Geotextil Rajon retorno 4+200	
k00+050	k00+060			18.330		175.85	Agosto 2025 a Origen	Según cartera topografica -Geotextil Rajon retorno 4+200	
k00+060	k00+070			18.920		186.25	Agosto 2025 a Origen	Según cartera topografica -Geotextil Rajon retorno 4+200	
k00+070	k00+080			15.070		169.95	Agosto 2025 a Origen	Según cartera topografica -Geotextil Rajon retorno 4+200	
k00+080	k00+090			9.590		123.30	Agosto 2025 a Origen	Según cartera topografica -Geotextil Rajon retorno 4+200	
k00+090	k00+100			7.720		86.55	Agosto 2025 a Origen	Según cartera topografica -Geotextil Rajon retorno 4+200	
k00+100	k00+110			6.810		72.65	Agosto 2025 a Origen	Según cartera topografica -Geotextil Rajon retorno 4+200	
k00+110	k00+120			6.550		66.80	Agosto 2025 a Origen	Según cartera topografica -Geotextil Rajon retorno 4+200	
k00+120	k00+130			6.380		64.65	Agosto 2025 a Origen	Según cartera topografica -Geotextil Rajon retorno 4+200	
k00+130	k00+140			6.160		62.70	Agosto 2025 a Origen	Según cartera topografica -Geotextil Rajon retorno 4+200	
k00+140	k00+150			6.760		64.60	Agosto 2025 a Origen	Según cartera topografica -Geotextil Rajon retorno 4+200	
k00+150	k00+160			6.140		64.50	Agosto 2025 a Origen	Según cartera topografica -Geotextil Rajon retorno 4+200	
k00+160	k00+170			6.470		63.05	Agosto 2025 a Origen	Según cartera topografica -Geotextil Rajon retorno 4+200	
k00+170	k00+180			6.790		66.30	Agosto 2025 a Origen	Según cartera topografica -Geotextil Rajon retorno 4+200	
k00+180	k00+190			6.980		68.85	Agosto 2025 a Origen	Según cartera topografica -Geotextil Rajon retorno 4+200	
k00+190	k00+200			7.530		72.55	Agosto 2025 a Origen	Según cartera topografica -Geotextil Rajon retorno 4+200	
k00+200	k00+210			7.570		75.50	Agosto 2025 a Origen	Según cartera topografica -Geotextil Rajon retorno 4+200	
k00+210	k00+220			7.710		76.40	Agosto 2025 a Origen	Según cartera topografica -Geotextil Rajon retorno 4+200	
k00+220	k00+230			10.800		92.55	Agosto 2025 a Origen	Según cartera topografica -Geotextil Rajon retorno 4+200	

ITEM		DESCRIPCIÓN				UNIDAD	CANTIDAD ANTERIOR	EN ESTA ACTA	CANTIDAD ACUMULADA
231		Geotextil para separación de suelos de subrasante y capas granular				m2	276,362.00	0.00	276,362.00
KM INICIAL	KM FINAL	CARRIL	LONGITUD (m)	ANCHO (m)	ESPESOR (m)	AREA (m2)	FECHA	DESCRIPCIÓN	
k00+230	k00+240			8.400		96.00	Agosto 2025 a Origen	Según cartera topografica -Geotextil Rajon retorno 4+200	
k00+240	k00+250			7.860		81.30	Agosto 2025 a Origen	Según cartera topografica -Geotextil Rajon retorno 4+200	
k00+250	k00+260			9.240		85.50	Agosto 2025 a Origen	Según cartera topografica -Geotextil Rajon retorno 4+200	
k00+260	k00+270			9.890		95.65	Agosto 2025 a Origen	Según cartera topografica -Geotextil Rajon retorno 4+200	
k00+270	k00+280			9.010		94.50	Agosto 2025 a Origen	Según cartera topografica -Geotextil Rajon retorno 4+200	
k00+280	k00+290			8.290		86.50	Agosto 2025 a Origen	Según cartera topografica -Geotextil Rajon retorno 4+200	
k00+290	k00+300			7.510		79.00	Agosto 2025 a Origen	Según cartera topografica -Geotextil Rajon retorno 4+200	
k00+300	k00+310			6.660		70.85	Agosto 2025 a Origen	Según cartera topografica -Geotextil Rajon retorno 4+200	
k00+310	k00+320			5.950		63.05	Agosto 2025 a Origen	Según cartera topografica -Geotextil Rajon retorno 4+200	
k00+320	k00+330			6.060		60.05	Agosto 2025 a Origen	Según cartera topografica -Geotextil Rajon retorno 4+200	
k00+330	k00+340			5.230		56.45	Agosto 2025 a Origen	Según cartera topografica -Geotextil Rajon retorno 4+200	
k00+000	k00+010						Agosto 2025 a Origen	Según cartera topografica -Geotextil Rajon Glorieta Calle 8	
k00+010	k00+020			22.612		211.36	Agosto 2025 a Origen	Según cartera topografica -Geotextil Rajon Glorieta Calle 8	
k00+020	k00+030			0.000		-	Agosto 2025 a Origen	Según cartera topografica -Geotextil Rajon Glorieta Calle 8	
k00+030	k00+040			0.000		-	Agosto 2025 a Origen	Según cartera topografica -Geotextil Rajon Glorieta Calle 8	
k00+040	k00+050			0.000		-	Agosto 2025 a Origen	Según cartera topografica -Geotextil Rajon Glorieta Calle 8	
k00+050	k00+060			0.000		-	Agosto 2025 a Origen	Según cartera topografica -Geotextil Rajon Glorieta Calle 8	
k00+060	k00+070			0.000		-	Agosto 2025 a Origen	Según cartera topografica -Geotextil Rajon Glorieta Calle 8	
k00+070	k00+080			19.950		-	Agosto 2025 a Origen	Según cartera topografica -Geotextil Rajon Glorieta Calle 8	
k00+080	k00+090			28.000		239.75	Agosto 2025 a Origen	Según cartera topografica -Geotextil Rajon Glorieta Calle 8	
k00+090	k00+095			5.180		82.95	Agosto 2025 a Origen	Según cartera topografica -Geotextil Rajon Glorieta Calle 8	
k00+095	k00+096			13.860		9.52	Agosto 2025 a Origen	Según cartera topografica -Geotextil Rajon Glorieta Calle 8	
k00+096	k00+100			15.350		58.42	Agosto 2025 a Origen	Según cartera topografica -Geotextil Rajon Glorieta Calle 8	
k00+100	k00+102			14.970		30.32	Agosto 2025 a Origen	Según cartera topografica -Geotextil Rajon Glorieta Calle 8	
k00+102	k00+106			21.440		72.82	Agosto 2025 a Origen	Según cartera topografica -Geotextil Rajon Glorieta Calle 8	
k00+106	k00+110			22.360		87.60	Agosto 2025 a Origen	Según cartera topografica -Geotextil Rajon Glorieta Calle 8	
k00+110	k00+112			23.460		45.82	Agosto 2025 a Origen	Según cartera topografica -Geotextil Rajon Glorieta Calle 8	
k00+112	k00+114			23.070		46.53	Agosto 2025 a Origen	Según cartera topografica -Geotextil Rajon Glorieta Calle 8	
k00+114	k00+120			7.010		90.24	Agosto 2025 a Origen	Según cartera topografica -Geotextil Rajon Glorieta Calle 8	
k00+120	k00+122			8.080		15.09	Agosto 2025 a Origen	Según cartera topografica -Geotextil Rajon Glorieta Calle 8	
k00+122	k00+124			10.090		18.17	Agosto 2025 a Origen	Según cartera topografica -Geotextil Rajon Glorieta Calle 8	
k00+124	k00+130			24.040		102.39	Agosto 2025 a Origen	Según cartera topografica -Geotextil Rajon Glorieta Calle 8	
k00+135	k00+140			20.130		220.85	Agosto 2025 a Origen	Según cartera topografica -Geotextil Rajon Glorieta Calle 8	
k00+140	k00+150			19.660		198.95	Agosto 2025 a Origen	Según cartera topografica -Geotextil Rajon Glorieta Calle 8	
k00+150	k00+160			14.340		170.00	Agosto 2025 a Origen	Según cartera topografica -Geotextil Rajon Glorieta Calle 8	
k00+160	k00+170			22.550		184.45	Agosto 2025 a Origen	Según cartera topografica -Geotextil Rajon Glorieta Calle 8	
k00+170	k00+180			19.470		210.10	Agosto 2025 a Origen	Según cartera topografica -Geotextil Rajon Glorieta Calle 8	
k00+180	k00+190			23.390		214.30	Agosto 2025 a Origen	Según cartera topografica -Geotextil Rajon Glorieta Calle 8	
k00+190	k00+200			16.500		199.45	Agosto 2025 a Origen	Según cartera topografica -Geotextil Rajon Glorieta Calle 8	
k00+200	k00+210			25.470		209.85	Agosto 2025 a Origen	Según cartera topografica -Geotextil Rajon Glorieta Calle 8	
k00+210	k00+220			18.950		222.10	Agosto 2025 a Origen	Según cartera topografica -Geotextil Rajon Glorieta Calle 8	
k00+220	k00+230			20.110		195.30	Agosto 2025 a Origen	Según cartera topografica -Geotextil Rajon Glorieta Calle 8	
k00+230	k00+240			19.700		199.05	Agosto 2025 a Origen	Según cartera topografica -Geotextil Rajon Glorieta Calle 8	
k00+240	k00+250			19.470		195.85	Agosto 2025 a Origen	Según cartera topografica -Geotextil Rajon Glorieta Calle 8	
k00+250	k00+260			17.170		183.20	Agosto 2025 a Origen	Según cartera topografica -Geotextil Rajon Glorieta Calle 8	
k00+020	k00+030			18.270		91.35	Agosto 2025 a Origen	Según cartera topografica -Geotextil Rajon Acceso Norte calle 8	
k00+030	k00+040			17.900		180.85	Agosto 2025 a Origen	Según cartera topografica -Geotextil Rajon Acceso Norte calle 8	
k00+040	k00+050			16.450		171.75	Agosto 2025 a Origen	Según cartera topografica -Geotextil Rajon Acceso Norte calle 8	
k00+050	k00+060			15.840		161.45	Agosto 2025 a Origen	Según cartera topografica -Geotextil Rajon Acceso Norte calle 8	
k00+060	k00+070			15.330		155.85	Agosto 2025 a Origen	Según cartera topografica -Geotextil Rajon Acceso Norte calle 8	
k00+070	k00+080			15.200		152.65	Agosto 2025 a Origen	Según cartera topografica -Geotextil Rajon Acceso Norte calle 8	
k00+080	k00+090			14.390		147.95	Agosto 2025 a Origen	Según cartera topografica -Geotextil Rajon Acceso Norte calle 8	
k00+090	k00+100			14.810		146.00	Agosto 2025 a Origen	Según cartera topografica -Geotextil Rajon Acceso Norte calle 8	
k00+100	k00+110			13.010		139.10	Agosto 2025 a Origen	Según cartera topografica -Geotextil Rajon Acceso Norte calle 8	
k00+110	k00+120			12.320		126.65	Agosto 2025 a Origen	Según cartera topografica -Geotextil Rajon Acceso Norte calle 8	
k00+120	k00+130			13.540		129.30	Agosto 2025 a Origen	Según cartera topografica -Geotextil Rajon Acceso Norte calle 8	
k00+130	k00+140			14.000		137.70	Agosto 2025 a Origen	Según cartera topografica -Geotextil Rajon Acceso Norte calle 8	
k00+140	k00+150			14.350		141.75	Agosto 2025 a Origen	Según cartera topografica -Geotextil Rajon Acceso Norte calle 8	
k00+150	k00+160			14.220		142.85	Agosto 2025 a Origen	Según cartera topografica -Geotextil Rajon Acceso Norte calle 8	
k00+160	k00+170			13.720		139.70	Agosto 2025 a Origen	Según cartera topografica -Geotextil Rajon Acceso Norte calle 8	
k00+170	k00+180			14.710		142.15	Agosto 2025 a Origen	Según cartera topografica -Geotextil Rajon Acceso Norte calle 8	
k00+180	k00+190			15.400		150.55	Agosto 2025 a Origen	Según cartera topografica -Geotextil Rajon Acceso Norte calle 8	
k00+190	k00+200			15.740		155.70	Agosto 2025 a Origen	Según cartera topografica -Geotextil Rajon Acceso Norte calle 8	
k00+200	k00+210			16.550		161.45	Agosto 2025 a Origen	Según cartera topografica -Geotextil Rajon Acceso Norte calle 8	
k00+210	k00+220			17.080		168.15	Agosto 2025 a Origen	Según cartera topografica -Geotextil Rajon Acceso Norte calle 8	
k00+220	k00+230			17.500		172.90	Agosto 2025 a Origen	Según cartera topografica -Geotextil Rajon Acceso Norte calle 8	
k00+230	k00+240			17.800		176.50	Agosto 2025 a Origen	Según cartera topografica -Geotextil Rajon Acceso Norte calle 8	
k00+240	k00+250			17.950		178.75	Agosto 2025 a Origen	Según cartera topografica -Geotextil Rajon Acceso Norte calle 8	
k00+250	k00+260			18.220		180.85	Agosto 2025 a Origen	Según cartera topografica -Geotextil Rajon Acceso Norte calle 8	
k00+260	k00+270			18.440		183.30	Agosto 2025 a Origen	Según cartera topografica -Geotextil Rajon Acceso Norte calle 8	
k00+270	k00+280			18.290		183.65	Agosto 2025 a Origen	Según cartera topografica -Geotextil Rajon Acceso Norte calle 8	
k00+280	k00+290			18.100		181.95	Agosto 2025 a Origen	Según cartera topografica -Geotextil Rajon Acceso Norte calle 8	
k00+290	k00+300			18.130		181.15	Agosto 2025 a Origen	Según cartera topografica -Geotextil Rajon Acceso Norte calle 8	
k00+300	k00+310			17.870		180.00	Agosto 2025 a Origen	Según cartera topografica -Geotextil Rajon Acceso Norte calle 8	
k00+310	k00+320			17.660		177.65	Agosto 2025 a Origen	Según cartera topografica -Geotextil Rajon Acceso Norte calle 8	
k00+320	k00+330			17.110		173.85	Agosto 2025 a Origen	Según cartera topografica -Geotextil Rajon Acceso Norte calle 8	
k00+330	k00+340			16.790		169.50	Agosto 2025 a Origen	Según cartera topografica -Geotextil Rajon Acceso Norte calle 8	
k00+340	k00+350			16.580		166.85	Agosto 2025 a Origen	Según cartera topografica -Geotextil Rajon Acceso Norte calle 8	
k00+350	k00+360			16.580		165.80	Agosto 2025 a Origen	Según cartera topografica -Geotextil Rajon Acceso Norte calle 8	
k00+360	k00+370			16.350		164.65	Agosto 2025 a Origen	Según cartera topografica -Geotextil Rajon Acceso Norte calle 8	
k00+370	k00+380			15.820		160.85	Agosto 2025 a Origen	Según cartera topografica -Geotextil Rajon Acceso Norte calle 8	
k00+380	k00+390			15.380		156.00	Agosto 2025 a Origen	Según cartera topografica -Geotextil Rajon Acceso Norte calle 8	
k00+390	k00+400			15.330		153.55	Agosto 2025 a Origen	Según cartera topografica -Geotextil Rajon Acceso Norte calle 8	
k00+400	k00+410			15.310		153.20	Agosto 2025 a Origen	Según cartera topografica -Geotextil Rajon Acceso Norte calle 8	
k00+410	k00+420			15.030		151.70	Agosto 2025 a Origen	Según cartera topografica -Geotextil Rajon Acceso Norte calle 8	
k00+420	k00+430			14.530		147.80	Agosto 2025 a Origen	Según cartera topografica -Geotextil Rajon Acceso Norte calle 8	
k00+430	k00+440			14.410		144.70	Agosto 2025 a Origen	Según cartera topografica -Geotextil Rajon Acceso Norte calle 8	
k00+440	k00+450			14.750		145.80	Agosto 2025 a Origen	Según cartera topografica -Geotextil Rajon Acceso Norte calle 8	

ITEM		DESCRIPCIÓN				UNIDAD	CANTIDAD ANTERIOR	EN ESTA ACTA	CANTIDAD ACUMULADA
231		Geotextil para separación de suelos de subrasante y capas granular				m2	276,362.00	0.00	276,362.00
KM INICIAL	KM FINAL	CARRIL	LONGITUD (m)	ANCHO (m)	ESPESOR (m)	AREA (m2)	FECHA	DESCRIPCIÓN	
k00+450	k00+460			15.330		150.40	Agosto 2025 a Origen	Según cartera topografica -Geotextil Rajon Acceso Norte calle 8	
k00+460	k00+470			16.520		159.25	Agosto 2025 a Origen	Según cartera topografica -Geotextil Rajon Acceso Norte calle 8	
k00+470	k00+480			18.010		172.65	Agosto 2025 a Origen	Según cartera topografica -Geotextil Rajon Acceso Norte calle 8	
k00+480	k00+490			24.040		105.13	Agosto 2025 a Origen	Según cartera topografica -Geotextil Rajon Acceso Norte calle 8	
k00+000	k00+010			16.680		170.25	Agosto 2025 a Origen	Según cartera topografica -Geotextil Rajon 90 Grados	
k00+010	k00+020			16.210		164.45	Agosto 2025 a Origen	Según cartera topografica -Geotextil Rajon 90 Grados	
k00+020	k00+030			14.680		154.45	Agosto 2025 a Origen	Según cartera topografica -Geotextil Rajon 90 Grados	
k00+030	k00+040			13.860		142.70	Agosto 2025 a Origen	Según cartera topografica -Geotextil Rajon 90 Grados	
k00+040	k00+050			13.550		137.05	Agosto 2025 a Origen	Según cartera topografica -Geotextil Rajon 90 Grados	
k00+050	k00+060			11.750		126.50	Agosto 2025 a Origen	Según cartera topografica -Geotextil Rajon 90 Grados	
k00+060	k00+070			11.410		115.80	Agosto 2025 a Origen	Según cartera topografica -Geotextil Rajon 90 Grados	
k00+070	k00+080			11.460		114.35	Agosto 2025 a Origen	Según cartera topografica -Geotextil Rajon 90 Grados	
k00+080	k00+090			11.870		116.65	Agosto 2025 a Origen	Según cartera topografica -Geotextil Rajon 90 Grados	
k00+090	k00+100			12.320		120.95	Agosto 2025 a Origen	Según cartera topografica -Geotextil Rajon 90 Grados	
k00+100	k00+110			15.160		137.40	Agosto 2025 a Origen	Según cartera topografica -Geotextil Rajon 90 Grados	
k00+110	k00+120			14.130		146.45	Agosto 2025 a Origen	Según cartera topografica -Geotextil Rajon 90 Grados	
k00+120	k00+130			13.240		136.85	Agosto 2025 a Origen	Según cartera topografica -Geotextil Rajon 90 Grados	
k00+130	k00+140			16.280		147.60	Agosto 2025 a Origen	Según cartera topografica -Geotextil Rajon 90 Grados	
k00+140	k00+150			16.620		164.50	Agosto 2025 a Origen	Según cartera topografica -Geotextil Rajon 90 Grados	
k00+150	k00+160			16.180		164.00	Agosto 2025 a Origen	Según cartera topografica -Geotextil Rajon 90 Grados	
k00+160	k00+170			16.510		163.45	Agosto 2025 a Origen	Según cartera topografica -Geotextil Rajon 90 Grados	
k00+170	k00+180			16.520		165.15	Agosto 2025 a Origen	Según cartera topografica -Geotextil Rajon 90 Grados	
k00+180	k00+190			16.740		166.30	Agosto 2025 a Origen	Según cartera topografica -Geotextil Rajon 90 Grados	
k00+190	k00+200			16.710		167.25	Agosto 2025 a Origen	Según cartera topografica -Geotextil Rajon 90 Grados	
k00+200	k00+210			15.800		162.55	Agosto 2025 a Origen	Según cartera topografica -Geotextil Rajon 90 Grados	
k00+210	k00+220			15.410		156.05	Agosto 2025 a Origen	Según cartera topografica -Geotextil Rajon 90 Grados	
k00+220	k00+230			15.140		152.75	Agosto 2025 a Origen	Según cartera topografica -Geotextil Rajon 90 Grados	
k00+230	k00+240			16.070		156.05	Agosto 2025 a Origen	Según cartera topografica -Geotextil Rajon 90 Grados	
k00+240	k00+250			17.140		166.05	Agosto 2025 a Origen	Según cartera topografica -Geotextil Rajon 90 Grados	
k00+250	k00+260			16.920		170.30	Agosto 2025 a Origen	Según cartera topografica -Geotextil Rajon 90 Grados	
k00+260	k00+270			15.350		161.35	Agosto 2025 a Origen	Según cartera topografica -Geotextil Rajon 90 Grados	
k00+270	k00+280			15.370		153.60	Agosto 2025 a Origen	Según cartera topografica -Geotextil Rajon 90 Grados	
k00+280	k00+290			15.300		153.35	Agosto 2025 a Origen	Según cartera topografica -Geotextil Rajon 90 Grados	
k00+290	k00+300			17.040		161.70	Agosto 2025 a Origen	Según cartera topografica -Geotextil Rajon 90 Grados	
k00+300	k00+310			15.750		163.95	Agosto 2025 a Origen	Según cartera topografica -Geotextil Rajon 90 Grados	
k00+310	k00+320			15.520		156.35	Agosto 2025 a Origen	Según cartera topografica -Geotextil Rajon 90 Grados	
k00+320	k00+330			15.120		153.20	Agosto 2025 a Origen	Según cartera topografica -Geotextil Rajon 90 Grados	
k00+330	k00+340			16.060		155.90	Agosto 2025 a Origen	Según cartera topografica -Geotextil Rajon 90 Grados	
k00+340	k00+350			17.390		167.25	Agosto 2025 a Origen	Según cartera topografica -Geotextil Rajon 90 Grados	
k00+350	k00+360			16.670		170.30	Agosto 2025 a Origen	Según cartera topografica -Geotextil Rajon 90 Grados	
k00+360	k00+370			16.520		165.95	Agosto 2025 a Origen	Según cartera topografica -Geotextil Rajon 90 Grados	
k00+370	k00+380			16.490		165.05	Agosto 2025 a Origen	Según cartera topografica -Geotextil Rajon 90 Grados	
k00+380	k00+390			16.640		165.65	Agosto 2025 a Origen	Según cartera topografica -Geotextil Rajon 90 Grados	
k00+390	k00+400			16.900		167.70	Agosto 2025 a Origen	Según cartera topografica -Geotextil Rajon 90 Grados	
k00+400	k00+410			17.240		170.70	Agosto 2025 a Origen	Según cartera topografica -Geotextil Rajon 90 Grados	
k00+410	k00+420			18.650		179.45	Agosto 2025 a Origen	Según cartera topografica -Geotextil Rajon 90 Grados	
k00+420	k00+430			20.570		196.10	Agosto 2025 a Origen	Según cartera topografica -Geotextil Rajon 90 Grados	
k00+430	k00+440			22.760		108.33	Agosto 2025 a Origen	Según cartera topografica -Geotextil Rajon 90 Grados	
k00+020	k00+030			5.660		84.90	Agosto 2025 a Origen	Según cartera topografica -Geotextil Rajon Retorno 5+300	
k00+030	k00+040			6.490		60.75	Agosto 2025 a Origen	Según cartera topografica -Geotextil Rajon Retorno 5+300	
k00+040	k00+050			6.740		66.15	Agosto 2025 a Origen	Según cartera topografica -Geotextil Rajon Retorno 5+300	
k00+050	k00+060			7.150		69.45	Agosto 2025 a Origen	Según cartera topografica -Geotextil Rajon Retorno 5+300	
k00+060	k00+070			7.530		73.40	Agosto 2025 a Origen	Según cartera topografica -Geotextil Rajon Retorno 5+300	
k00+070	k00+080			7.870		77.00	Agosto 2025 a Origen	Según cartera topografica -Geotextil Rajon Retorno 5+300	
k00+080	k00+090			9.110		84.90	Agosto 2025 a Origen	Según cartera topografica -Geotextil Rajon Retorno 5+300	
k00+090	k00+100			8.340		87.25	Agosto 2025 a Origen	Según cartera topografica -Geotextil Rajon Retorno 5+300	
k00+100	k00+110			8.540		84.40	Agosto 2025 a Origen	Según cartera topografica -Geotextil Rajon Retorno 5+300	
k00+110	k00+120			11.420		99.80	Agosto 2025 a Origen	Según cartera topografica -Geotextil Rajon Retorno 5+300	
k00+120	k00+130			18.480		149.50	Agosto 2025 a Origen	Según cartera topografica -Geotextil Rajon Retorno 5+300	
k00+130	k00+140			21.380		199.30	Agosto 2025 a Origen	Según cartera topografica -Geotextil Rajon Retorno 5+300	
k00+140	k00+150			22.930		221.55	Agosto 2025 a Origen	Según cartera topografica -Geotextil Rajon Retorno 5+300	
k00+150	k00+160			17.350		201.40	Agosto 2025 a Origen	Según cartera topografica -Geotextil Rajon Retorno 5+300	
k00+160	k00+170			14.030		156.90	Agosto 2025 a Origen	Según cartera topografica -Geotextil Rajon Retorno 5+300	
k00+170	k00+180			13.480		137.55	Agosto 2025 a Origen	Según cartera topografica -Geotextil Rajon Retorno 5+300	
k00+180	k00+190			11.590		125.35	Agosto 2025 a Origen	Según cartera topografica -Geotextil Rajon Retorno 5+300	
k00+190	k00+200			11.370		114.80	Agosto 2025 a Origen	Según cartera topografica -Geotextil Rajon Retorno 5+300	
k00+200	k00+210			11.130		112.50	Agosto 2025 a Origen	Según cartera topografica -Geotextil Rajon Retorno 5+300	
k00+210	k00+216			11.156		66.86	Agosto 2025 a Origen	Según cartera topografica -Geotextil Rajon Retorno 5+300	
k00+009	k00+010			2.020		2.24	Agosto 2025 a Origen	Según cartera topografica -Geotextil Rajon Retorno Norte 0+850	
k00+010	k00+020			2.646		23.33	Agosto 2025 a Origen	Según cartera topografica -Geotextil Rajon Retorno Norte 0+850	
k00+020	k00+030			2.716		26.81	Agosto 2025 a Origen	Según cartera topografica -Geotextil Rajon Retorno Norte 0+850	
k00+030	k00+040			3.172		29.44	Agosto 2025 a Origen	Según cartera topografica -Geotextil Rajon Retorno Norte 0+850	
k00+040	k00+050			5.104		41.38	Agosto 2025 a Origen	Según cartera topografica -Geotextil Rajon Retorno Norte 0+850	
k00+050	k00+060			9.740		74.22	Agosto 2025 a Origen	Según cartera topografica -Geotextil Rajon Retorno Norte 0+850	
k00+060	k00+070			15.076		124.08	Agosto 2025 a Origen	Según cartera topografica -Geotextil Rajon Retorno Norte 0+850	
k00+070	k00+080			15.732		154.04	Agosto 2025 a Origen	Según cartera topografica -Geotextil Rajon Retorno Norte 0+850	
k00+080	k00+090			12.972		143.52	Agosto 2025 a Origen	Según cartera topografica -Geotextil Rajon Retorno Norte 0+850	
k00+090	k00+100			7.422		101.97	Agosto 2025 a Origen	Según cartera topografica -Geotextil Rajon Retorno Norte 0+850	
k00+100	k00+110			5.606		65.14	Agosto 2025 a Origen	Según cartera topografica -Geotextil Rajon Retorno Norte 0+850	
k00+110	k00+120			6.618		61.12	Agosto 2025 a Origen	Según cartera topografica -Geotextil Rajon Retorno Norte 0+850	
k00+120	k00+130			6.058		63.38	Agosto 2025 a Origen	Según cartera topografica -Geotextil Rajon Retorno Norte 0+850	
k00+130	k00+140			5.764		59.11	Agosto 2025 a Origen	Según cartera topografica -Geotextil Rajon Retorno Norte 0+850	
k00+140	k00+150			5.752		57.58	Agosto 2025 a Origen	Según cartera topografica -Geotextil Rajon Retorno Norte 0+850	
k00+150	k00+160			5.752		57.52	Agosto 2025 a Origen	Según cartera topografica -Geotextil Rajon Retorno Norte 0+850	
k00+160	k00+170			5.752		57.52	Agosto 2025 a Origen	Según cartera topografica -Geotextil Rajon Retorno Norte 0+850	
k00+170	k00+180			5.750		57.51	Agosto 2025 a Origen	Según cartera topografica -Geotextil Rajon Retorno Norte 0+850	
k00+180	k00+190			5.752		57.51	Agosto 2025 a Origen	Según cartera topografica -Geotextil Rajon Retorno Norte 0+850	

ITEM		DESCRIPCIÓN				UNIDAD	CANTIDAD ANTERIOR	EN ESTA ACTA	CANTIDAD ACUMULADA
231		Geotextil para separación de suelos de subrasante y capas granular				m2	276,362.00	0.00	276,362.00
KM INICIAL	KM FINAL	CARRIL	LONGITUD (m)	ANCHO (m)	ESPESOR (m)	AREA (m2)	FECHA	DESCRIPCIÓN	
k00+190	k00+200			5.750		57.51	Agosto 2025 a Origen	Según cartera topografica -Geotextil Rajon Retorno Norte 0+850	
k00+200	k00+210			5.750		57.50	Agosto 2025 a Origen	Según cartera topografica -Geotextil Rajon Retorno Norte 0+850	
k00+210	k00+220			5.756		57.53	Agosto 2025 a Origen	Según cartera topografica -Geotextil Rajon Retorno Norte 0+850	
k00+220	k00+230			5.762		57.59	Agosto 2025 a Origen	Según cartera topografica -Geotextil Rajon Retorno Norte 0+850	
k00+230	k00+240			5.436		55.99	Agosto 2025 a Origen	Según cartera topografica -Geotextil Rajon Retorno Norte 0+850	
k00+240	k00+250			4.544		49.90	Agosto 2025 a Origen	Según cartera topografica -Geotextil Rajon Retorno Norte 0+850	
k00+250	k00+260			3.916		42.30	Agosto 2025 a Origen	Según cartera topografica -Geotextil Rajon Retorno Norte 0+850	
k00+260	k00+270			3.398		36.57	Agosto 2025 a Origen	Según cartera topografica -Geotextil Rajon Retorno Norte 0+850	
k00+270	k00+280			2.962		31.80	Agosto 2025 a Origen	Según cartera topografica -Geotextil Rajon Retorno Norte 0+850	
k00+280	k00+290			2.628		27.95	Agosto 2025 a Origen	Según cartera topografica -Geotextil Rajon Retorno Norte 0+850	
k00+290	k00+300			2.224		24.26	Agosto 2025 a Origen	Según cartera topografica -Geotextil Rajon Retorno Norte 0+850	
k00+300	k00+310			1.834		20.29	Agosto 2025 a Origen	Según cartera topografica -Geotextil Rajon Retorno Norte 0+850	
k00+310	k00+320			1.430		16.32	Agosto 2025 a Origen	Según cartera topografica -Geotextil Rajon Retorno Norte 0+850	
k00+000	k00+010			2.768		24.34	Agosto 2025 a Origen	Según cartera topografica -Geotextil Rajon Retorno Sur 0+850	
k00+010	k00+020			3.368		30.68	Agosto 2025 a Origen	Según cartera topografica -Geotextil Rajon Retorno Sur 0+850	
k00+020	k00+030			4.016		36.92	Agosto 2025 a Origen	Según cartera topografica -Geotextil Rajon Retorno Sur 0+850	
k00+030	k00+040			4.628		43.22	Agosto 2025 a Origen	Según cartera topografica -Geotextil Rajon Retorno Sur 0+850	
k00+040	k00+050			5.876		52.52	Agosto 2025 a Origen	Según cartera topografica -Geotextil Rajon Retorno Sur 0+850	
k00+050	k00+060			5.584		57.30	Agosto 2025 a Origen	Según cartera topografica -Geotextil Rajon Retorno Sur 0+850	
k00+060	k00+070			5.634		56.09	Agosto 2025 a Origen	Según cartera topografica -Geotextil Rajon Retorno Sur 0+850	
k00+070	k00+080			5.614		56.24	Agosto 2025 a Origen	Según cartera topografica -Geotextil Rajon Retorno Sur 0+850	
k00+080	k00+090			5.616		56.15	Agosto 2025 a Origen	Según cartera topografica -Geotextil Rajon Retorno Sur 0+850	
k00+090	k00+100			5.642		56.29	Agosto 2025 a Origen	Según cartera topografica -Geotextil Rajon Retorno Sur 0+850	
k00+100	k00+110			5.984		58.13	Agosto 2025 a Origen	Según cartera topografica -Geotextil Rajon Retorno Sur 0+850	
k00+110	k00+120			6.806		63.95	Agosto 2025 a Origen	Según cartera topografica -Geotextil Rajon Retorno Sur 0+850	
k00+120	k00+130			8.004		74.05	Agosto 2025 a Origen	Según cartera topografica -Geotextil Rajon Retorno Sur 0+850	
k00+130	k00+140			12.014		100.09	Agosto 2025 a Origen	Según cartera topografica -Geotextil Rajon Retorno Sur 0+850	
k00+140	k00+150			14.038		130.26	Agosto 2025 a Origen	Según cartera topografica -Geotextil Rajon Retorno Sur 0+850	
k00+150	k00+160			16.794		154.16	Agosto 2025 a Origen	Según cartera topografica -Geotextil Rajon Retorno Sur 0+850	
k00+160	k00+170			16.098		164.46	Agosto 2025 a Origen	Según cartera topografica -Geotextil Rajon Retorno Sur 0+850	
k00+170	k00+180			13.388		147.43	Agosto 2025 a Origen	Según cartera topografica -Geotextil Rajon Retorno Sur 0+850	
k00+180	k00+190			6.974		101.81	Agosto 2025 a Origen	Según cartera topografica -Geotextil Rajon Retorno Sur 0+850	
k00+190	k00+200			4.752		58.63	Agosto 2025 a Origen	Según cartera topografica -Geotextil Rajon Retorno Sur 0+850	
k00+200	k00+210			4.110		44.31	Agosto 2025 a Origen	Según cartera topografica -Geotextil Rajon Retorno Sur 0+850	
k00+210	k00+220			4.074		40.92	Agosto 2025 a Origen	Según cartera topografica -Geotextil Rajon Retorno Sur 0+850	
k00+220	k00+230			3.994		40.34	Agosto 2025 a Origen	Según cartera topografica -Geotextil Rajon Retorno Sur 0+850	
k00+230	k00+240			3.364		36.79	Agosto 2025 a Origen	Según cartera topografica -Geotextil Rajon Retorno Sur 0+850	
k00+240	k00+250			2.690		30.27	Agosto 2025 a Origen	Según cartera topografica -Geotextil Rajon Retorno Sur 0+850	
k00+250	k00+260			3.522		31.06	Agosto 2025 a Origen	Según cartera topografica -Geotextil Rajon Retorno Sur 0+850	
k00+260	k00+270			2.874		31.98	Agosto 2025 a Origen	Según cartera topografica -Geotextil Rajon Retorno Sur 0+850	
k00+270	k00+280			2.272		25.73	Agosto 2025 a Origen	Según cartera topografica -Geotextil Rajon Retorno Sur 0+850	
k00+000	k00+010			4.166		33.33	Agosto 2025 a Origen	Según cartera topografica -Geotextil Rajon Sur Acceso Glorieta calle 8	
k00+010	k00+020			5.470		48.18	Agosto 2025 a Origen	Según cartera topografica -Geotextil Rajon Sur Acceso Glorieta calle 8	
k00+020	k00+030			5.964		57.17	Agosto 2025 a Origen	Según cartera topografica -Geotextil Rajon Sur Acceso Glorieta calle 8	
k00+030	k00+040			5.238		56.01	Agosto 2025 a Origen	Según cartera topografica -Geotextil Rajon Sur Acceso Glorieta calle 8	
k00+040	k00+050			7.008		61.23	Agosto 2025 a Origen	Según cartera topografica -Geotextil Rajon Sur Acceso Glorieta calle 8	
k00+050	k00+060			8.862		79.35	Agosto 2025 a Origen	Según cartera topografica -Geotextil Rajon Sur Acceso Glorieta calle 8	
k00+060	k00+070			8.246		85.54	Agosto 2025 a Origen	Según cartera topografica -Geotextil Rajon Sur Acceso Glorieta calle 8	
k00+070	k00+080			9.658		89.52	Agosto 2025 a Origen	Según cartera topografica -Geotextil Rajon Sur Acceso Glorieta calle 8	
k00+080	k00+090			10.944		103.01	Agosto 2025 a Origen	Según cartera topografica -Geotextil Rajon Sur Acceso Glorieta calle 8	
k00+090	k00+100			9.358		101.51	Agosto 2025 a Origen	Según cartera topografica -Geotextil Rajon Sur Acceso Glorieta calle 8	
k00+100	k00+110			9.454		94.06	Agosto 2025 a Origen	Según cartera topografica -Geotextil Rajon Sur Acceso Glorieta calle 8	
k00+110	k00+120			8.500		89.77	Agosto 2025 a Origen	Según cartera topografica -Geotextil Rajon Sur Acceso Glorieta calle 8	
k00+120	k00+123			10.260		23.45	Agosto 2025 a Origen	Según cartera topografica -Geotextil Rajon Sur Acceso Glorieta calle 8	
k00+000	k00+010						Agosto 2025 a Origen	Según cartera topografica -Geotextil Rajon Norte Acceso Glorieta calle 8	
k00+010	k00+020						Agosto 2025 a Origen	Según cartera topografica -Geotextil Rajon Norte Acceso Glorieta calle 8	
k00+020	k00+030						Agosto 2025 a Origen	Según cartera topografica -Geotextil Rajon Norte Acceso Glorieta calle 8	
k00+030	k00+040						Agosto 2025 a Origen	Según cartera topografica -Geotextil Rajon Norte Acceso Glorieta calle 8	
k00+040	k00+050			8.070		77.75	Agosto 2025 a Origen	Según cartera topografica -Geotextil Rajon Norte Acceso Glorieta calle 8	
k00+050	k00+060			6.610		73.40	Agosto 2025 a Origen	Según cartera topografica -Geotextil Rajon Norte Acceso Glorieta calle 8	
k00+060	k00+070			5.510		60.60	Agosto 2025 a Origen	Según cartera topografica -Geotextil Rajon Norte Acceso Glorieta calle 8	
k00+070	k00+080			4.670		50.90	Agosto 2025 a Origen	Según cartera topografica -Geotextil Rajon Norte Acceso Glorieta calle 8	
k00+080	k00+090			3.510		40.90	Agosto 2025 a Origen	Según cartera topografica -Geotextil Rajon Norte Acceso Glorieta calle 8	
k00+090	k00+100			2.680		30.95	Agosto 2025 a Origen	Según cartera topografica -Geotextil Rajon Norte Acceso Glorieta calle 8	
k00+100	k00+110			3.300		29.90	Agosto 2025 a Origen	Según cartera topografica -Geotextil Rajon Norte Acceso Glorieta calle 8	
k00+110	k00+120			2.920		31.10	Agosto 2025 a Origen	Según cartera topografica -Geotextil Rajon Norte Acceso Glorieta calle 8	
k00+120	k00+130			2.840		28.80	Agosto 2025 a Origen	Según cartera topografica -Geotextil Rajon Norte Acceso Glorieta calle 8	
k00+130	k00+140			3.010		29.25	Agosto 2025 a Origen	Según cartera topografica -Geotextil Rajon Norte Acceso Glorieta calle 8	
k00+140	k00+150			2.200		26.05	Agosto 2025 a Origen	Según cartera topografica -Geotextil Rajon Norte Acceso Glorieta calle 8	
k00+150	k00+151			2.200		3.04	Agosto 2025 a Origen	Según cartera topografica -Geotextil Rajon Norte Acceso Glorieta calle 8	
k00+140	k00+150			5.190		30.30	Agosto 2025 a Origen	Según cartera topografica -Geotextil Rajon Cruce Cogua Desaceleracion	
k00+150	k00+160			7.150		61.70	Agosto 2025 a Origen	Según cartera topografica -Geotextil Rajon Cruce Cogua Desaceleracion	
k00+160	k00+170			9.180		81.65	Agosto 2025 a Origen	Según cartera topografica -Geotextil Rajon Cruce Cogua Desaceleracion	
k00+170	k00+180			5.950		75.65	Agosto 2025 a Origen	Según cartera topografica -Geotextil Rajon Cruce Cogua Desaceleracion	
k00+180	k00+190			5.110		55.30	Agosto 2025 a Origen	Según cartera topografica -Geotextil Rajon Cruce Cogua Desaceleracion	
k00+190	k00+200			5.270		51.90	Agosto 2025 a Origen	Según cartera topografica -Geotextil Rajon Cruce Cogua Desaceleracion	
k00+045	k00+050			4.080		19.08	Agosto 2025 a Origen	Según cartera topografica -Geotextil Rajon Cruce Cogua Aceleracion	
k00+050	k00+060			5.310		46.95	Agosto 2025 a Origen	Según cartera topografica -Geotextil Rajon Cruce Cogua Aceleracion	
k00+060	k00+070			6.450		58.80	Agosto 2025 a Origen	Según cartera topografica -Geotextil Rajon Cruce Cogua Aceleracion	
k00+070	k00+080			1.540		39.95	Agosto 2025 a Origen	Según cartera topografica -Geotextil Rajon Cruce Cogua Aceleracion	
k00+080	k00+090			8.960		52.50	Agosto 2025 a Origen	Según cartera topografica -Geotextil Rajon Cruce Cogua Aceleracion	
k00+090	k00+100			7.390		81.75	Agosto 2025 a Origen	Según cartera topografica -Geotextil Rajon Cruce Cogua Aceleracion	
k00+100	k00+110			6.310		68.50	Agosto 2025 a Origen	Según cartera topografica -Geotextil Rajon Cruce Cogua Aceleracion	
k00+100	k00+110			12.290		120.60	Agosto 2025 a Origen	Según cartera topografica -Geotextil Rajon Paso Ancho Cr 36	

ITEM		DESCRIPCIÓN				UNIDAD	CANTIDAD ANTERIOR	EN ESTA ACTA	CANTIDAD ACUMULADA
231		Geotextil para separación de suelos de subrasante y capas granular				m2	276,362.00	0.00	276,362.00
KM INICIAL	KM FINAL	CARRIL	LONGITUD (m)	ANCHO (m)	ESPESOR (m)	AREA (m2)	FECHA	DESCRIPCIÓN	
k00+110	k00+120			9.320		108.05	Agosto 2025 a Origen	Según cartera topografica -Geotextil Rajon Paso Ancho Cr 36	
k00+120	k00+130			4.290		68.05	Agosto 2025 a Origen	Según cartera topografica -Geotextil Rajon Paso Ancho Cr 36	
k00+130	k00+140			2.620		34.55	Agosto 2025 a Origen	Según cartera topografica -Geotextil Rajon Paso Ancho Cr 36	
k00+140	k00+150			1.520		20.70	Agosto 2025 a Origen	Según cartera topografica -Geotextil Rajon Paso Ancho Cr 36	
k00+150	k00+160			1.480		15.00	Agosto 2025 a Origen	Según cartera topografica -Geotextil Rajon Paso Ancho Cr 36	
k00+025	k00+030			4.120		18.98	Agosto 2025 a Origen	Según cartera topografica -Geotextil Rajon Salida Sur occidental San Gabriel	
k00+030	k00+035			4.100		20.55	Agosto 2025 a Origen	Según cartera topografica -Geotextil Rajon Salida Sur occidental San Gabriel	
k00+035	k00+040			4.550		21.63	Agosto 2025 a Origen	Según cartera topografica -Geotextil Rajon Salida Sur occidental San Gabriel	
k00+040	k00+045			4.140		21.73	Agosto 2025 a Origen	Según cartera topografica -Geotextil Rajon Salida Sur occidental San Gabriel	
k00+045	k00+050			3.520		19.15	Agosto 2025 a Origen	Según cartera topografica -Geotextil Rajon Salida Sur occidental San Gabriel	
k00+050	k00+055			5.110		21.58	Agosto 2025 a Origen	Según cartera topografica -Geotextil Rajon Salida Sur occidental San Gabriel	
k00+100	k00+105			14.567		43.37	Agosto 2025 a Origen	Según cartera topografica -Geotextil Rajon Tramo 1 a 2 Arco metalico Viga Susagua Glorieta	
k00+105	k00+110			21.512		90.20	Agosto 2025 a Origen	Según cartera topografica -Geotextil Rajon Tramo 1 a 2 Arco metalico Viga Susagua Glorieta	
k00+110	k00+115			15.761		93.18	Agosto 2025 a Origen	Según cartera topografica -Geotextil Rajon Tramo 1 a 2 Arco metalico Viga Susagua Glorieta	
k00+115	k00+120			12.612		70.93	Agosto 2025 a Origen	Según cartera topografica -Geotextil Rajon Tramo 1 a 2 Arco metalico Viga Susagua Glorieta	
k00+120	k00+125			11.127		59.35	Agosto 2025 a Origen	Según cartera topografica -Geotextil Rajon Tramo 1 a 2 Arco metalico Viga Susagua Glorieta	
k00+125	k00+130			11.637		56.91	Agosto 2025 a Origen	Según cartera topografica -Geotextil Rajon Tramo 1 a 2 Arco metalico Viga Susagua Glorieta	
k00+130	k00+135			13.406		62.61	Agosto 2025 a Origen	Según cartera topografica -Geotextil Rajon Tramo 1 a 2 Arco metalico Viga Susagua Glorieta	
k00+135	k00+140			13.488		67.24	Agosto 2025 a Origen	Según cartera topografica -Geotextil Rajon Tramo 1 a 2 Arco metalico Viga Susagua Glorieta	
k00+140	k00+145			23.703		92.98	Agosto 2025 a Origen	Según cartera topografica -Geotextil Rajon Tramo 1 a 2 Arco metalico Viga Susagua Glorieta	
k00+145	k00+150			23.249		117.38	Agosto 2025 a Origen	Según cartera topografica -Geotextil Rajon Tramo 1 a 2 Arco metalico Viga Susagua Glorieta	
k00+150	k00+155			16.603		99.63	Agosto 2025 a Origen	Según cartera topografica -Geotextil Rajon Tramo 1 a 2 Arco metalico Viga Susagua Glorieta	
k00+155	k00+160			10.630		68.08	Agosto 2025 a Origen	Según cartera topografica -Geotextil Rajon Tramo 1 a 2 Arco metalico Viga Susagua Glorieta	
k00+160	k00+165			4.030		36.65	Agosto 2025 a Origen	Según cartera topografica -Geotextil Rajon Tramo 1 a 2 Arco metalico Viga Susagua Glorieta	
k00+165	k00+168			4.030		12.09	Agosto 2025 a Origen	Según cartera topografica -Geotextil Rajon Tramo 1 a 2 Arco metalico Viga Susagua Glorieta	
k00+480	k00+490			13.780		137.80	Agosto 2025 a Origen	Según cartera topografica -Geotextil Subbase	
k00+490	k00+500			13.700		137.40	Agosto 2025 a Origen	Según cartera topografica -Geotextil Subbase	
k00+500	k00+510			11.950		128.25	Agosto 2025 a Origen	Según cartera topografica -Geotextil Subbase	
k00+510	k00+520			17.680		148.15	Agosto 2025 a Origen	Según cartera topografica -Geotextil Subbase	
k00+520	k00+530			17.140		174.10	Agosto 2025 a Origen	Según cartera topografica -Geotextil Subbase	
k00+530	k00+540			16.900		170.20	Agosto 2025 a Origen	Según cartera topografica -Geotextil Subbase	
k00+540	k00+550			16.680		167.90	Agosto 2025 a Origen	Según cartera topografica -Geotextil Subbase	
k00+550	k00+560			16.470		165.75	Agosto 2025 a Origen	Según cartera topografica -Geotextil Subbase	
k00+560	k00+570			16.320		163.95	Agosto 2025 a Origen	Según cartera topografica -Geotextil Subbase	
k00+570	k00+580			15.827		160.74	Agosto 2025 a Origen	Según cartera topografica -Geotextil Subbase	
k00+580	k00+590			15.164		154.96	Agosto 2025 a Origen	Según cartera topografica -Geotextil Subbase	
k00+590	k00+600			14.501		148.33	Agosto 2025 a Origen	Según cartera topografica -Geotextil Subbase	
k00+600	k00+610			13.860		141.81	Agosto 2025 a Origen	Según cartera topografica -Geotextil Subbase	
k00+610	k00+620			13.860		138.60	Agosto 2025 a Origen	Según cartera topografica -Geotextil Subbase	
k00+620	k00+630			13.860		138.60	Agosto 2025 a Origen	Según cartera topografica -Geotextil Subbase	
k00+630	k00+640			13.860		138.60	Agosto 2025 a Origen	Según cartera topografica -Geotextil Subbase	
k00+640	k00+650			13.860		138.60	Agosto 2025 a Origen	Según cartera topografica -Geotextil Subbase	
k00+650	k00+660			13.860		138.60	Agosto 2025 a Origen	Según cartera topografica -Geotextil Subbase	
k00+660	k00+670			13.860		138.60	Agosto 2025 a Origen	Según cartera topografica -Geotextil Subbase	
k00+670	k00+680			13.860		138.60	Agosto 2025 a Origen	Según cartera topografica -Geotextil Subbase	
k00+680	k00+690			13.860		138.60	Agosto 2025 a Origen	Según cartera topografica -Geotextil Subbase	
k00+690	k00+700			13.860		138.60	Agosto 2025 a Origen	Según cartera topografica -Geotextil Subbase	
k00+700	k00+710			12.860		133.60	Agosto 2025 a Origen	Según cartera topografica -Geotextil Subbase	
k00+710	k00+720			12.860		128.60	Agosto 2025 a Origen	Según cartera topografica -Geotextil Subbase	
k00+720	k00+730			12.860		128.60	Agosto 2025 a Origen	Según cartera topografica -Geotextil Subbase	
k00+730	k00+740			12.860		128.60	Agosto 2025 a Origen	Según cartera topografica -Geotextil Subbase	
k00+740	k00+750			12.860		128.60	Agosto 2025 a Origen	Según cartera topografica -Geotextil Subbase	
k00+750	k00+760			12.860		128.60	Agosto 2025 a Origen	Según cartera topografica -Geotextil Subbase	
k00+760	k00+770			12.860		128.60	Agosto 2025 a Origen	Según cartera topografica -Geotextil Subbase	
k00+770	k00+780			12.860		128.60	Agosto 2025 a Origen	Según cartera topografica -Geotextil Subbase	
k00+780	k00+790			12.860		128.60	Agosto 2025 a Origen	Según cartera topografica -Geotextil Subbase	
k00+790	k00+800			12.860		128.60	Agosto 2025 a Origen	Según cartera topografica -Geotextil Subbase	
k00+800	k00+810			12.860		128.60	Agosto 2025 a Origen	Según cartera topografica -Geotextil Subbase	
k00+810	k00+820			12.860		128.60	Agosto 2025 a Origen	Según cartera topografica -Geotextil Subbase	
k00+820	k00+830			12.860		128.60	Agosto 2025 a Origen	Según cartera topografica -Geotextil Subbase	
k00+830	k00+840			12.860		128.60	Agosto 2025 a Origen	Según cartera topografica -Geotextil Subbase	
k00+840	k00+850			12.860		128.60	Agosto 2025 a Origen	Según cartera topografica -Geotextil Subbase	
k00+850	k00+860			13.860		133.60	Agosto 2025 a Origen	Según cartera topografica -Geotextil Subbase	
k00+860	k00+870			13.860		138.60	Agosto 2025 a Origen	Según cartera topografica -Geotextil Subbase	
k00+870	k00+880			12.860		133.60	Agosto 2025 a Origen	Según cartera topografica -Geotextil Subbase	
k00+880	k00+890			12.860		128.60	Agosto 2025 a Origen	Según cartera topografica -Geotextil Subbase	
k00+890	k00+900			12.860		128.60	Agosto 2025 a Origen	Según cartera topografica -Geotextil Subbase	
k00+900	k00+910			12.860		128.60	Agosto 2025 a Origen	Según cartera topografica -Geotextil Subbase	
k00+910	k00+920			12.860		128.60	Agosto 2025 a Origen	Según cartera topografica -Geotextil Subbase	
k00+920	k00+930			17.125		149.93	Agosto 2025 a Origen	Según cartera topografica -Geotextil Subbase	
k00+930	k00+940			16.639		168.82	Agosto 2025 a Origen	Según cartera topografica -Geotextil Subbase	
k00+940	k00+950			16.152		163.96	Agosto 2025 a Origen	Según cartera topografica -Geotextil Subbase	
k00+950	k00+960			15.665		159.09	Agosto 2025 a Origen	Según cartera topografica -Geotextil Subbase	
k00+960	k00+970			15.179		154.22	Agosto 2025 a Origen	Según cartera topografica -Geotextil Subbase	
k00+970	k00+980			14.692		149.36	Agosto 2025 a Origen	Según cartera topografica -Geotextil Subbase	
k00+980	k00+990			14.205		144.49	Agosto 2025 a Origen	Según cartera topografica -Geotextil Subbase	
k00+990	k01+000			13.860		140.33	Agosto 2025 a Origen	Según cartera topografica -Geotextil Subbase	
k01+000	k01+010			13.860		138.60	Agosto 2025 a Origen	Según cartera topografica -Geotextil Subbase	
k01+010	k01+020			13.860		138.60	Agosto 2025 a Origen	Según cartera topografica -Geotextil Subbase	
k01+020	k01+030			13.860		138.60	Agosto 2025 a Origen	Según cartera topografica -Geotextil Subbase	
k01+030	k01+040			13.860		138.60	Agosto 2025 a Origen	Según cartera topografica -Geotextil Subbase	
k01+040	k01+050			13.860		138.60	Agosto 2025 a Origen	Según cartera topografica -Geotextil Subbase	
k01+050	k01+060			13.860		138.60	Agosto 2025 a Origen	Según cartera topografica -Geotextil Subbase	
k01+060	k01+070			13.860		138.60	Agosto 2025 a Origen	Según cartera topografica -Geotextil Subbase	
k01+070	k01+080			13.860		138.60	Agosto 2025 a Origen	Según cartera topografica -Geotextil Subbase	
k01+080	k01+090			13.860		138.60	Agosto 2025 a Origen	Según cartera topografica -Geotextil Subbase	

ITEM		DESCRIPCIÓN				UNIDAD	CANTIDAD ANTERIOR	EN ESTA ACTA	CANTIDAD ACUMULADA
231		Geotextil para separación de suelos de subrasante y capas granular				m2	276,362.00	0.00	276,362.00
KM INICIAL	KM FINAL	CARRIL	LONGITUD (m)	ANCHO (m)	ESPESOR (m)	AREA (m2)	FECHA	DESCRIPCIÓN	
k01+090	k01+100			13.860		138.60	Agosto 2025 a Origen	Según cartera topografica -Geotextil Subbase	
k01+100	k01+110			13.860		138.60	Agosto 2025 a Origen	Según cartera topografica -Geotextil Subbase	
k01+110	k01+120			13.860		138.60	Agosto 2025 a Origen	Según cartera topografica -Geotextil Subbase	
k01+120	k01+130			13.860		138.60	Agosto 2025 a Origen	Según cartera topografica -Geotextil Subbase	
k01+130	k01+140			13.860		138.60	Agosto 2025 a Origen	Según cartera topografica -Geotextil Subbase	
k01+140	k01+150			13.860		138.60	Agosto 2025 a Origen	Según cartera topografica -Geotextil Subbase	
k01+150	k01+160			13.860		138.60	Agosto 2025 a Origen	Según cartera topografica -Geotextil Subbase	
k01+160	k01+170			13.860		138.60	Agosto 2025 a Origen	Según cartera topografica -Geotextil Subbase	
k01+170	k01+180			13.860		138.60	Agosto 2025 a Origen	Según cartera topografica -Geotextil Subbase	
k01+180	k01+190			13.860		138.60	Agosto 2025 a Origen	Según cartera topografica -Geotextil Subbase	
k01+190	k01+200			13.860		138.60	Agosto 2025 a Origen	Según cartera topografica -Geotextil Subbase	
k01+200	k01+210			13.860		138.60	Agosto 2025 a Origen	Según cartera topografica -Geotextil Subbase	
k01+210	k01+220			13.860		138.60	Agosto 2025 a Origen	Según cartera topografica -Geotextil Subbase	
k01+220	k01+230			13.860		138.60	Agosto 2025 a Origen	Según cartera topografica -Geotextil Subbase	
k01+230	k01+240			13.860		138.60	Agosto 2025 a Origen	Según cartera topografica -Geotextil Subbase	
k01+240	k01+250			13.860		138.60	Agosto 2025 a Origen	Según cartera topografica -Geotextil Subbase	
k01+250	k01+260			13.860		138.60	Agosto 2025 a Origen	Según cartera topografica -Geotextil Subbase	
k01+260	k01+270			13.860		138.60	Agosto 2025 a Origen	Según cartera topografica -Geotextil Subbase	
k01+270	k01+280			13.860		138.60	Agosto 2025 a Origen	Según cartera topografica -Geotextil Subbase	
k01+280	k01+290			13.860		138.60	Agosto 2025 a Origen	Según cartera topografica -Geotextil Subbase	
k01+290	k01+300			13.860		138.60	Agosto 2025 a Origen	Según cartera topografica -Geotextil Subbase	
k01+300	k01+310			13.860		138.60	Agosto 2025 a Origen	Según cartera topografica -Geotextil Subbase	
k01+310	k01+320			13.860		138.60	Agosto 2025 a Origen	Según cartera topografica -Geotextil Subbase	
k01+320	k01+330			13.860		138.60	Agosto 2025 a Origen	Según cartera topografica -Geotextil Subbase	
k01+330	k01+340			13.860		138.60	Agosto 2025 a Origen	Según cartera topografica -Geotextil Subbase	
k01+340	k01+350			13.860		138.60	Agosto 2025 a Origen	Según cartera topografica -Geotextil Subbase	
k01+350	k01+360			13.860		138.60	Agosto 2025 a Origen	Según cartera topografica -Geotextil Subbase	
k01+360	k01+370			13.860		138.60	Agosto 2025 a Origen	Según cartera topografica -Geotextil Subbase	
k01+370	k01+380			13.860		138.60	Agosto 2025 a Origen	Según cartera topografica -Geotextil Subbase	
k01+380	k01+390			13.860		138.60	Agosto 2025 a Origen	Según cartera topografica -Geotextil Subbase	
k01+390	k01+400			13.860		138.60	Agosto 2025 a Origen	Según cartera topografica -Geotextil Subbase	
k01+400	k01+410			13.860		138.60	Agosto 2025 a Origen	Según cartera topografica -Geotextil Subbase	
k01+410	k01+420			13.860		138.60	Agosto 2025 a Origen	Según cartera topografica -Geotextil Subbase	
k01+420	k01+430			13.860		138.60	Agosto 2025 a Origen	Según cartera topografica -Geotextil Subbase	
k01+430	k01+440			13.860		138.60	Agosto 2025 a Origen	Según cartera topografica -Geotextil Subbase	
k01+440	k01+450			13.860		138.60	Agosto 2025 a Origen	Según cartera topografica -Geotextil Subbase	
k01+450	k01+460			13.860		138.60	Agosto 2025 a Origen	Según cartera topografica -Geotextil Subbase	
k01+460	k01+470			13.860		138.60	Agosto 2025 a Origen	Según cartera topografica -Geotextil Subbase	
k01+470	k01+480			13.860		138.60	Agosto 2025 a Origen	Según cartera topografica -Geotextil Subbase	
k01+480	k01+490			13.860		138.60	Agosto 2025 a Origen	Según cartera topografica -Geotextil Subbase	
k01+490	k01+500			13.860		138.60	Agosto 2025 a Origen	Según cartera topografica -Geotextil Subbase	
k01+500	k01+510			13.860		138.60	Agosto 2025 a Origen	Según cartera topografica -Geotextil Subbase	
k01+510	k01+520			13.860		138.60	Agosto 2025 a Origen	Según cartera topografica -Geotextil Subbase	
k01+520	k01+530			13.860		138.60	Agosto 2025 a Origen	Según cartera topografica -Geotextil Subbase	
k01+530	k01+540			13.860		138.60	Agosto 2025 a Origen	Según cartera topografica -Geotextil Subbase	
k01+540	k01+550			13.860		138.60	Agosto 2025 a Origen	Según cartera topografica -Geotextil Subbase	
k01+550	k01+560			13.860		138.60	Agosto 2025 a Origen	Según cartera topografica -Geotextil Subbase	
k01+560	k01+570			13.860		138.60	Agosto 2025 a Origen	Según cartera topografica -Geotextil Subbase	
k01+570	k01+580			13.860		138.60	Agosto 2025 a Origen	Según cartera topografica -Geotextil Subbase	
k01+580	k01+590			13.860		138.60	Agosto 2025 a Origen	Según cartera topografica -Geotextil Subbase	
k01+590	k01+600			13.860		138.60	Agosto 2025 a Origen	Según cartera topografica -Geotextil Subbase	
k01+600	k01+610			13.860		138.60	Agosto 2025 a Origen	Según cartera topografica -Geotextil Subbase	
k01+610	k01+620			13.860		138.60	Agosto 2025 a Origen	Según cartera topografica -Geotextil Subbase	
k01+620	k01+630			13.860		138.60	Agosto 2025 a Origen	Según cartera topografica -Geotextil Subbase	
k01+630	k01+640			13.860		138.60	Agosto 2025 a Origen	Según cartera topografica -Geotextil Subbase	
k01+640	k01+650			13.860		138.60	Agosto 2025 a Origen	Según cartera topografica -Geotextil Subbase	
k01+650	k01+660			13.860		138.60	Agosto 2025 a Origen	Según cartera topografica -Geotextil Subbase	
k01+660	k01+670			13.860		138.60	Agosto 2025 a Origen	Según cartera topografica -Geotextil Subbase	
k01+670	k01+680			13.860		138.60	Agosto 2025 a Origen	Según cartera topografica -Geotextil Subbase	
k01+680	k01+690			13.860		138.60	Agosto 2025 a Origen	Según cartera topografica -Geotextil Subbase	
k01+690	k01+700			13.860		138.60	Agosto 2025 a Origen	Según cartera topografica -Geotextil Subbase	
k01+700	k01+710			13.860		138.60	Agosto 2025 a Origen	Según cartera topografica -Geotextil Subbase	
k01+710	k01+720			14.281		140.71	Agosto 2025 a Origen	Según cartera topografica -Geotextil Subbase	
k01+720	k01+730			14.803		145.42	Agosto 2025 a Origen	Según cartera topografica -Geotextil Subbase	
k01+730	k01+740			15.324		150.64	Agosto 2025 a Origen	Según cartera topografica -Geotextil Subbase	
k01+740	k01+750			15.845		155.85	Agosto 2025 a Origen	Según cartera topografica -Geotextil Subbase	
k01+750	k01+760			16.367		161.06	Agosto 2025 a Origen	Según cartera topografica -Geotextil Subbase	
k01+760	k01+770			16.888		166.28	Agosto 2025 a Origen	Según cartera topografica -Geotextil Subbase	
k01+770	k01+780			17.410		171.49	Agosto 2025 a Origen	Según cartera topografica -Geotextil Subbase	
k01+780	k01+790			17.510		174.60	Agosto 2025 a Origen	Según cartera topografica -Geotextil Subbase	
k01+790	k01+800			17.510		175.10	Agosto 2025 a Origen	Según cartera topografica -Geotextil Subbase	
k01+800	k01+810			17.510		175.10	Agosto 2025 a Origen	Según cartera topografica -Geotextil Subbase	
k01+810	k01+820			17.510		175.10	Agosto 2025 a Origen	Según cartera topografica -Geotextil Subbase	
k01+820	k01+830			17.510		175.10	Agosto 2025 a Origen	Según cartera topografica -Geotextil Subbase	
k01+830	k01+840			17.510		175.10	Agosto 2025 a Origen	Según cartera topografica -Geotextil Subbase	
k01+840	k01+850			17.510		175.10	Agosto 2025 a Origen	Según cartera topografica -Geotextil Subbase	
k01+850	k01+860			17.510		175.10	Agosto 2025 a Origen	Según cartera topografica -Geotextil Subbase	
k01+860	k01+870			17.510		175.10	Agosto 2025 a Origen	Según cartera topografica -Geotextil Subbase	
k01+870	k01+880			17.510		175.10	Agosto 2025 a Origen	Según cartera topografica -Geotextil Subbase	
k01+880	k01+890			17.510		175.10	Agosto 2025 a Origen	Según cartera topografica -Geotextil Subbase	
k01+890	k01+900			17.510		175.10	Agosto 2025 a Origen	Según cartera topografica -Geotextil Subbase	
k01+900	k01+910			17.510		175.10	Agosto 2025 a Origen	Según cartera topografica -Geotextil Subbase	
k01+910	k01+920			17.510		175.10	Agosto 2025 a Origen	Según cartera topografica -Geotextil Subbase	
k01+920	k01+930			17.513		175.12	Agosto 2025 a Origen	Según cartera topografica -Geotextil Subbase	
k01+930	k01+940			17.625		175.69	Agosto 2025 a Origen	Según cartera topografica -Geotextil Subbase	
k01+940	k01+950			17.655		176.40	Agosto 2025 a Origen	Según cartera topografica -Geotextil Subbase	
k01+950	k01+960			17.930		177.93	Agosto 2025 a Origen	Según cartera topografica -Geotextil Subbase	
k01+960	k01+970			18.530		182.30	Agosto 2025 a Origen	Según cartera topografica -Geotextil Subbase	
k01+970	k01+980			19.288		189.09	Agosto 2025 a Origen	Según cartera topografica -Geotextil Subbase	

ITEM		DESCRIPCIÓN				UNIDAD	CANTIDAD ANTERIOR	EN ESTA ACTA	CANTIDAD ACUMULADA
231		Geotextil para separación de suelos de subrasante y capas granular				m2	276,362.00	0.00	276,362.00
KM INICIAL	KM FINAL	CARRIL	LONGITUD (m)	ANCHO (m)	ESPESOR (m)	AREA (m2)	FECHA	DESCRIPCIÓN	
k01+980	k01+990			21.205		202.47	Agosto 2025 a Origen	Según cartera topografica -Geotextil Subbase	
k01+990	k02+000			13.860		175.33	Agosto 2025 a Origen	Según cartera topografica -Geotextil Subbase	
k02+000	k02+010			13.860		138.60	Agosto 2025 a Origen	Según cartera topografica -Geotextil Subbase	
k02+010	k02+020			13.860		138.60	Agosto 2025 a Origen	Según cartera topografica -Geotextil Subbase	
k02+020	k02+030			18.950		164.05	Agosto 2025 a Origen	Según cartera topografica -Geotextil Subbase	
k02+030	k02+040			18.943		189.47	Agosto 2025 a Origen	Según cartera topografica -Geotextil Subbase	
k02+040	k02+050			17.554		182.49	Agosto 2025 a Origen	Según cartera topografica -Geotextil Subbase	
k02+050	k02+060			17.510		175.32	Agosto 2025 a Origen	Según cartera topografica -Geotextil Subbase	
k02+060	k02+070			17.510		175.10	Agosto 2025 a Origen	Según cartera topografica -Geotextil Subbase	
k02+070	k02+080			17.432		174.71	Agosto 2025 a Origen	Según cartera topografica -Geotextil Subbase	
k02+080	k02+090			16.911		171.72	Agosto 2025 a Origen	Según cartera topografica -Geotextil Subbase	
k02+090	k02+100			16.930		169.21	Agosto 2025 a Origen	Según cartera topografica -Geotextil Subbase	
k02+100	k02+110			15.869		164.00	Agosto 2025 a Origen	Según cartera topografica -Geotextil Subbase	
k02+110	k02+120			15.348		156.09	Agosto 2025 a Origen	Según cartera topografica -Geotextil Subbase	
k02+120	k02+130			14.827		150.88	Agosto 2025 a Origen	Según cartera topografica -Geotextil Subbase	
k02+130	k02+140			14.306		145.67	Agosto 2025 a Origen	Según cartera topografica -Geotextil Subbase	
k02+140	k02+150			13.860		140.83	Agosto 2025 a Origen	Según cartera topografica -Geotextil Subbase	
k02+150	k02+160			13.860		138.60	Agosto 2025 a Origen	Según cartera topografica -Geotextil Subbase	
k02+160	k02+170			13.860		138.60	Agosto 2025 a Origen	Según cartera topografica -Geotextil Subbase	
k02+170	k02+180			13.860		138.60	Agosto 2025 a Origen	Según cartera topografica -Geotextil Subbase	
k02+180	k02+190			13.860		138.60	Agosto 2025 a Origen	Según cartera topografica -Geotextil Subbase	
k02+190	k02+200			13.860		138.60	Agosto 2025 a Origen	Según cartera topografica -Geotextil Subbase	
k02+200	k02+210			13.860		138.60	Agosto 2025 a Origen	Según cartera topografica -Geotextil Subbase	
k02+210	k02+220			13.860		138.60	Agosto 2025 a Origen	Según cartera topografica -Geotextil Subbase	
k02+220	k02+230			13.860		138.60	Agosto 2025 a Origen	Según cartera topografica -Geotextil Subbase	
k02+230	k02+240			13.860		138.60	Agosto 2025 a Origen	Según cartera topografica -Geotextil Subbase	
k02+240	k02+250			13.860		138.60	Agosto 2025 a Origen	Según cartera topografica -Geotextil Subbase	
k02+250	k02+260			13.860		138.60	Agosto 2025 a Origen	Según cartera topografica -Geotextil Subbase	
k03+290	k03+300			14.862		74.31	Agosto 2025 a Origen	Según cartera topografica -Geotextil Subbase	
k03+300	k03+310			15.690		152.76	Agosto 2025 a Origen	Según cartera topografica -Geotextil Subbase	
k03+310	k03+320			16.606		161.48	Agosto 2025 a Origen	Según cartera topografica -Geotextil Subbase	
k03+320	k03+330			17.248		169.27	Agosto 2025 a Origen	Según cartera topografica -Geotextil Subbase	
k03+330	k03+340			17.300		172.74	Agosto 2025 a Origen	Según cartera topografica -Geotextil Subbase	
k03+340	k03+350			16.970		171.35	Agosto 2025 a Origen	Según cartera topografica -Geotextil Subbase	
k03+350	k03+360			16.522		167.46	Agosto 2025 a Origen	Según cartera topografica -Geotextil Subbase	
k03+360	k03+370			15.984		162.53	Agosto 2025 a Origen	Según cartera topografica -Geotextil Subbase	
k03+370	k03+380			15.381		156.83	Agosto 2025 a Origen	Según cartera topografica -Geotextil Subbase	
k03+380	k03+390			14.740		150.61	Agosto 2025 a Origen	Según cartera topografica -Geotextil Subbase	
k03+390	k03+400			14.086		144.13	Agosto 2025 a Origen	Según cartera topografica -Geotextil Subbase	
k03+400	k03+410			13.861		139.74	Agosto 2025 a Origen	Según cartera topografica -Geotextil Subbase	
k03+410	k03+420			13.860		138.61	Agosto 2025 a Origen	Según cartera topografica -Geotextil Subbase	
k03+420	k03+430			13.860		138.60	Agosto 2025 a Origen	Según cartera topografica -Geotextil Subbase	
k03+430	k03+440			13.860		138.60	Agosto 2025 a Origen	Según cartera topografica -Geotextil Subbase	
k03+440	k03+450			13.860		138.60	Agosto 2025 a Origen	Según cartera topografica -Geotextil Subbase	
k03+450	k03+460			13.860		138.60	Agosto 2025 a Origen	Según cartera topografica -Geotextil Subbase	
k03+460	k03+470			13.860		138.60	Agosto 2025 a Origen	Según cartera topografica -Geotextil Subbase	
k03+470	k03+480			13.860		138.60	Agosto 2025 a Origen	Según cartera topografica -Geotextil Subbase	
k03+480	k03+490			13.860		138.60	Agosto 2025 a Origen	Según cartera topografica -Geotextil Subbase	
k03+490	k03+500			13.860		138.60	Agosto 2025 a Origen	Según cartera topografica -Geotextil Subbase	
k03+500	k03+510			13.860		138.60	Agosto 2025 a Origen	Según cartera topografica -Geotextil Subbase	
k03+510	k03+520			13.860		138.60	Agosto 2025 a Origen	Según cartera topografica -Geotextil Subbase	
k03+520	k03+530			13.860		138.60	Agosto 2025 a Origen	Según cartera topografica -Geotextil Subbase	
k03+530	k03+540			13.860		138.60	Agosto 2025 a Origen	Según cartera topografica -Geotextil Subbase	
k03+540	k03+550			13.860		138.60	Agosto 2025 a Origen	Según cartera topografica -Geotextil Subbase	
k03+550	k03+560			13.860		138.60	Agosto 2025 a Origen	Según cartera topografica -Geotextil Subbase	
k03+560	k03+570			13.860		138.60	Agosto 2025 a Origen	Según cartera topografica -Geotextil Subbase	
k03+570	k03+580			13.860		138.60	Agosto 2025 a Origen	Según cartera topografica -Geotextil Subbase	
k03+580	k03+590			13.860		138.60	Agosto 2025 a Origen	Según cartera topografica -Geotextil Subbase	
k03+590	k03+600			13.860		138.60	Agosto 2025 a Origen	Según cartera topografica -Geotextil Subbase	
k03+600	k03+610			13.860		138.60	Agosto 2025 a Origen	Según cartera topografica -Geotextil Subbase	
k03+610	k03+620			13.860		138.60	Agosto 2025 a Origen	Según cartera topografica -Geotextil Subbase	
k03+620	k03+630			13.860		138.60	Agosto 2025 a Origen	Según cartera topografica -Geotextil Subbase	
k03+630	k03+640			13.860		138.60	Agosto 2025 a Origen	Según cartera topografica -Geotextil Subbase	
k03+640	k03+650			13.860		138.60	Agosto 2025 a Origen	Según cartera topografica -Geotextil Subbase	
k03+650	k03+660			13.860		138.60	Agosto 2025 a Origen	Según cartera topografica -Geotextil Subbase	
k03+660	k03+670			13.860		138.60	Agosto 2025 a Origen	Según cartera topografica -Geotextil Subbase	
k03+670	k03+680			13.860		138.60	Agosto 2025 a Origen	Según cartera topografica -Geotextil Subbase	
k03+680	k03+690			13.860		138.60	Agosto 2025 a Origen	Según cartera topografica -Geotextil Subbase	
k03+690	k03+700			13.860		138.60	Agosto 2025 a Origen	Según cartera topografica -Geotextil Subbase	
k03+700	k03+710			13.860		138.60	Agosto 2025 a Origen	Según cartera topografica -Geotextil Subbase	
k03+710	k03+720			13.860		138.60	Agosto 2025 a Origen	Según cartera topografica -Geotextil Subbase	
k03+720	k03+730			13.860		138.60	Agosto 2025 a Origen	Según cartera topografica -Geotextil Subbase	
k03+730	k03+740			13.860		138.60	Agosto 2025 a Origen	Según cartera topografica -Geotextil Subbase	
k03+740	k03+750			13.860		138.60	Agosto 2025 a Origen	Según cartera topografica -Geotextil Subbase	
k03+750	k03+760			13.860		138.60	Agosto 2025 a Origen	Según cartera topografica -Geotextil Subbase	
k03+760	k03+770			13.860		138.60	Agosto 2025 a Origen	Según cartera topografica -Geotextil Subbase	
k03+770	k03+780			13.860		138.60	Agosto 2025 a Origen	Según cartera topografica -Geotextil Subbase	
k03+780	k03+790			13.860		138.60	Agosto 2025 a Origen	Según cartera topografica -Geotextil Subbase	
k03+790	k03+800			13.860		138.60	Agosto 2025 a Origen	Según cartera topografica -Geotextil Subbase	
k03+800	k03+810			13.860		138.60	Agosto 2025 a Origen	Según cartera topografica -Geotextil Subbase	
k03+810	k03+820			13.860		138.60	Agosto 2025 a Origen	Según cartera topografica -Geotextil Subbase	
k03+820	k03+830			13.860		138.60	Agosto 2025 a Origen	Según cartera topografica -Geotextil Subbase	
k03+830	k03+840			13.860		138.60	Agosto 2025 a Origen	Según cartera topografica -Geotextil Subbase	
k03+840	k03+850			13.860		138.60	Agosto 2025 a Origen	Según cartera topografica -Geotextil Subbase	
k03+850	k03+860			13.860		138.60	Agosto 2025 a Origen	Según cartera topografica -Geotextil Subbase	
k03+860	k03+870			13.860		138.60	Agosto 2025 a Origen	Según cartera topografica -Geotextil Subbase	
k03+870	k03+880			13.860		138.60	Agosto 2025 a Origen	Según cartera topografica -Geotextil Subbase	
k03+880	k03+890			13.860		138.60	Agosto 2025 a Origen	Según cartera topografica -Geotextil Subbase	

ITEM		DESCRIPCIÓN				UNIDAD	CANTIDAD ANTERIOR	EN ESTA ACTA	CANTIDAD ACUMULADA
231		Geotextil para separación de suelos de subrasante y capas granular				m2	276,362.00	0.00	276,362.00
KM INICIAL	KM FINAL	CARRIL	LONGITUD (m)	ANCHO (m)	ESPESOR (m)	AREA (m2)	FECHA	DESCRIPCIÓN	
k03+890	k03+900			13.860		138.60	Agosto 2025 a Origen	Según cartera topografica -Geotextil Subbase	
k03+900	k03+910			13.860		138.60	Agosto 2025 a Origen	Según cartera topografica -Geotextil Subbase	
k03+910	k03+920			13.860		138.60	Agosto 2025 a Origen	Según cartera topografica -Geotextil Subbase	
k03+920	k03+930			13.860		138.60	Agosto 2025 a Origen	Según cartera topografica -Geotextil Subbase	
k03+930	k03+940			13.860		138.60	Agosto 2025 a Origen	Según cartera topografica -Geotextil Subbase	
k03+940	k03+950			13.860		138.60	Agosto 2025 a Origen	Según cartera topografica -Geotextil Subbase	
k03+950	k03+960			13.860		138.60	Agosto 2025 a Origen	Según cartera topografica -Geotextil Subbase	
k03+960	k03+970			13.860		138.60	Agosto 2025 a Origen	Según cartera topografica -Geotextil Subbase	
k03+970	k03+980			13.860		138.60	Agosto 2025 a Origen	Según cartera topografica -Geotextil Subbase	
k03+980	k03+990			13.860		138.60	Agosto 2025 a Origen	Según cartera topografica -Geotextil Subbase	
k03+990	k04+000			13.860		138.60	Agosto 2025 a Origen	Según cartera topografica -Geotextil Subbase	
k04+000	k04+010			13.860		138.60	Agosto 2025 a Origen	Según cartera topografica -Geotextil Subbase	
k04+010	k04+020			13.860		138.60	Agosto 2025 a Origen	Según cartera topografica -Geotextil Subbase	
k04+020	k04+030			13.860		138.60	Agosto 2025 a Origen	Según cartera topografica -Geotextil Subbase	
k04+030	k04+040			13.860		138.60	Agosto 2025 a Origen	Según cartera topografica -Geotextil Subbase	
k04+040	k04+050			13.860		138.60	Agosto 2025 a Origen	Según cartera topografica -Geotextil Subbase	
k04+050	k04+060			13.860		138.60	Agosto 2025 a Origen	Según cartera topografica -Geotextil Subbase	
k04+060	k04+070			13.860		138.60	Agosto 2025 a Origen	Según cartera topografica -Geotextil Subbase	
k04+070	k04+080			13.860		138.60	Agosto 2025 a Origen	Según cartera topografica -Geotextil Subbase	
k04+080	k04+090			13.860		138.60	Agosto 2025 a Origen	Según cartera topografica -Geotextil Subbase	
k04+090	k04+100			13.860		138.60	Agosto 2025 a Origen	Según cartera topografica -Geotextil Subbase	
k04+100	k04+110			13.860		138.60	Agosto 2025 a Origen	Según cartera topografica -Geotextil Subbase	
k04+110	k04+120			13.860		138.60	Agosto 2025 a Origen	Según cartera topografica -Geotextil Subbase	
k04+120	k04+130			13.860		138.60	Agosto 2025 a Origen	Según cartera topografica -Geotextil Subbase	
k04+130	k04+140			13.860		138.60	Agosto 2025 a Origen	Según cartera topografica -Geotextil Subbase	
k04+140	k04+150			13.860		138.60	Agosto 2025 a Origen	Según cartera topografica -Geotextil Subbase	
k04+150	k04+160			13.860		138.60	Agosto 2025 a Origen	Según cartera topografica -Geotextil Subbase	
k04+160	k04+170			13.860		138.60	Agosto 2025 a Origen	Según cartera topografica -Geotextil Subbase	
k04+170	k04+180			12.860		133.60	Agosto 2025 a Origen	Según cartera topografica -Geotextil Subbase	
k04+180	k04+190			12.860		128.60	Agosto 2025 a Origen	Según cartera topografica -Geotextil Subbase	
k04+190	k04+200			12.860		128.60	Agosto 2025 a Origen	Según cartera topografica -Geotextil Subbase	
k04+200	k04+210			12.860		128.60	Agosto 2025 a Origen	Según cartera topografica -Geotextil Subbase	
k04+210	k04+220			12.860		128.60	Agosto 2025 a Origen	Según cartera topografica -Geotextil Subbase	
k04+220	k04+230			12.860		128.60	Agosto 2025 a Origen	Según cartera topografica -Geotextil Subbase	
k04+230	k04+240			17.299		150.80	Agosto 2025 a Origen	Según cartera topografica -Geotextil Subbase	
k04+240	k04+250			17.000		171.49	Agosto 2025 a Origen	Según cartera topografica -Geotextil Subbase	
k04+250	k04+260			16.617		168.08	Agosto 2025 a Origen	Según cartera topografica -Geotextil Subbase	
k04+260	k04+270			16.159		163.88	Agosto 2025 a Origen	Según cartera topografica -Geotextil Subbase	
k04+270	k04+280			15.622		158.91	Agosto 2025 a Origen	Según cartera topografica -Geotextil Subbase	
k04+280	k04+290			15.006		153.14	Agosto 2025 a Origen	Según cartera topografica -Geotextil Subbase	
k04+290	k04+300			14.311		146.59	Agosto 2025 a Origen	Según cartera topografica -Geotextil Subbase	
k04+300	k04+310			13.860		140.86	Agosto 2025 a Origen	Según cartera topografica -Geotextil Subbase	
k04+310	k04+320			13.860		138.60	Agosto 2025 a Origen	Según cartera topografica -Geotextil Subbase	
k04+320	k04+330			13.860		138.60	Agosto 2025 a Origen	Según cartera topografica -Geotextil Subbase	
k04+330	k04+340			13.860		138.60	Agosto 2025 a Origen	Según cartera topografica -Geotextil Subbase	
k04+340	k04+350			13.860		138.60	Agosto 2025 a Origen	Según cartera topografica -Geotextil Subbase	
k04+350	k04+360			13.860		138.60	Agosto 2025 a Origen	Según cartera topografica -Geotextil Subbase	
k04+360	k04+370			13.860		138.60	Agosto 2025 a Origen	Según cartera topografica -Geotextil Subbase	
k04+370	k04+380			13.860		138.60	Agosto 2025 a Origen	Según cartera topografica -Geotextil Subbase	
k04+380	k04+390			13.860		138.60	Agosto 2025 a Origen	Según cartera topografica -Geotextil Subbase	
k04+390	k04+400			13.860		138.60	Agosto 2025 a Origen	Según cartera topografica -Geotextil Subbase	
k04+400	k04+410			13.860		138.60	Agosto 2025 a Origen	Según cartera topografica -Geotextil Subbase	
k04+410	k04+420			13.860		138.60	Agosto 2025 a Origen	Según cartera topografica -Geotextil Subbase	
k04+420	k04+430			13.860		138.60	Agosto 2025 a Origen	Según cartera topografica -Geotextil Subbase	
k04+430	k04+440			13.901		138.81	Agosto 2025 a Origen	Según cartera topografica -Geotextil Subbase	
k04+440	k04+450			14.147		140.24	Agosto 2025 a Origen	Según cartera topografica -Geotextil Subbase	
k04+450	k04+460			14.472		143.10	Agosto 2025 a Origen	Según cartera topografica -Geotextil Subbase	
k04+460	k04+470			14.877		146.75	Agosto 2025 a Origen	Según cartera topografica -Geotextil Subbase	
k04+470	k04+480			15.360		151.19	Agosto 2025 a Origen	Según cartera topografica -Geotextil Subbase	
k04+480	k04+490			15.923		156.42	Agosto 2025 a Origen	Según cartera topografica -Geotextil Subbase	
k04+490	k04+500			16.566		162.45	Agosto 2025 a Origen	Según cartera topografica -Geotextil Subbase	
k04+500	k04+510			17.288		169.27	Agosto 2025 a Origen	Según cartera topografica -Geotextil Subbase	
k04+510	k04+520			17.510		173.99	Agosto 2025 a Origen	Según cartera topografica -Geotextil Subbase	
k04+520	k04+530			17.510		175.10	Agosto 2025 a Origen	Según cartera topografica -Geotextil Subbase	
k04+530	k04+540			17.510		175.10	Agosto 2025 a Origen	Según cartera topografica -Geotextil Subbase	
k04+540	k04+550			17.510		175.10	Agosto 2025 a Origen	Según cartera topografica -Geotextil Subbase	
k04+550	k04+560			17.510		175.10	Agosto 2025 a Origen	Según cartera topografica -Geotextil Subbase	
k04+560	k04+570			17.510		175.10	Agosto 2025 a Origen	Según cartera topografica -Geotextil Subbase	
k04+570	k04+580			17.510		175.10	Agosto 2025 a Origen	Según cartera topografica -Geotextil Subbase	
k04+580	k04+590			17.510		175.10	Agosto 2025 a Origen	Según cartera topografica -Geotextil Subbase	
k04+590	k04+600			17.510		175.10	Agosto 2025 a Origen	Según cartera topografica -Geotextil Subbase	
k04+600	k04+610			17.510		175.10	Agosto 2025 a Origen	Según cartera topografica -Geotextil Subbase	
k04+610	k04+620			17.510		175.10	Agosto 2025 a Origen	Según cartera topografica -Geotextil Subbase	
k04+620	k04+630			17.510		175.10	Agosto 2025 a Origen	Según cartera topografica -Geotextil Subbase	
k04+630	k04+640			17.510		175.10	Agosto 2025 a Origen	Según cartera topografica -Geotextil Subbase	
k04+640	k04+650			17.510		175.10	Agosto 2025 a Origen	Según cartera topografica -Geotextil Subbase	
k04+650	k04+660			17.510		175.10	Agosto 2025 a Origen	Según cartera topografica -Geotextil Subbase	
k04+660	k04+670			17.510		175.10	Agosto 2025 a Origen	Según cartera topografica -Geotextil Subbase	
k04+670	k04+680			17.510		175.10	Agosto 2025 a Origen	Según cartera topografica -Geotextil Subbase	
k04+680	k04+690			17.510		175.10	Agosto 2025 a Origen	Según cartera topografica -Geotextil Subbase	
k04+690	k04+700			17.732		176.21	Agosto 2025 a Origen	Según cartera topografica -Geotextil Subbase	
k04+700	k04+710			18.248		179.90	Agosto 2025 a Origen	Según cartera topografica -Geotextil Subbase	
k04+710	k04+720			18.765		185.07	Agosto 2025 a Origen	Según cartera topografica -Geotextil Subbase	
k04+720	k04+730			19.595		191.80	Agosto 2025 a Origen	Según cartera topografica -Geotextil Subbase	
k04+730	k04+740			22.301		209.48	Agosto 2025 a Origen	Según cartera topografica -Geotextil Subbase	
k04+740	k04+750			13.860		180.81	Agosto 2025 a Origen	Según cartera topografica -Geotextil Subbase	
k04+750	k04+760			13.860		138.60	Agosto 2025 a Origen	Según cartera topografica -Geotextil Subbase	
k04+760	k04+770			15.617		147.39	Agosto 2025 a Origen	Según cartera topografica -Geotextil Subbase	
k04+770	k04+780			20.435		180.26	Agosto 2025 a Origen	Según cartera topografica -Geotextil Subbase	

ITEM		DESCRIPCIÓN				UNIDAD	CANTIDAD ANTERIOR	EN ESTA ACTA	CANTIDAD ACUMULADA
231		Geotextil para separación de suelos de subrasante y capas granular				m2	276,362.00	0.00	276,362.00
KM INICIAL	KM FINAL	CARRIL	LONGITUD (m)	ANCHO (m)	ESPESOR (m)	AREA (m2)	FECHA	DESCRIPCIÓN	
k04+780	k04+790			17.813		191.24	Agosto 2025 a Origen	Según cartera topografica -Geotextil Subbase	
k04+790	k04+800			17.510		176.62	Agosto 2025 a Origen	Según cartera topografica -Geotextil Subbase	
k04+800	k04+810			17.510		175.10	Agosto 2025 a Origen	Según cartera topografica -Geotextil Subbase	
k04+810	k04+820			17.510		175.10	Agosto 2025 a Origen	Según cartera topografica -Geotextil Subbase	
k04+820	k04+830			17.150		173.30	Agosto 2025 a Origen	Según cartera topografica -Geotextil Subbase	
k04+830	k04+840			16.663		169.07	Agosto 2025 a Origen	Según cartera topografica -Geotextil Subbase	
k04+840	k04+850			16.177		164.20	Agosto 2025 a Origen	Según cartera topografica -Geotextil Subbase	
k04+850	k04+860			15.690		159.34	Agosto 2025 a Origen	Según cartera topografica -Geotextil Subbase	
k04+860	k04+870			15.203		154.47	Agosto 2025 a Origen	Según cartera topografica -Geotextil Subbase	
k04+870	k04+880			14.717		149.60	Agosto 2025 a Origen	Según cartera topografica -Geotextil Subbase	
k04+880	k04+890			14.230		144.74	Agosto 2025 a Origen	Según cartera topografica -Geotextil Subbase	
k04+890	k04+900			13.860		140.45	Agosto 2025 a Origen	Según cartera topografica -Geotextil Subbase	
k04+900	k04+910			13.860		138.60	Agosto 2025 a Origen	Según cartera topografica -Geotextil Subbase	
k04+910	k04+920			13.860		138.60	Agosto 2025 a Origen	Según cartera topografica -Geotextil Subbase	
k04+920	k04+930			13.860		138.60	Agosto 2025 a Origen	Según cartera topografica -Geotextil Subbase	
k04+930	k04+940			13.860		138.60	Agosto 2025 a Origen	Según cartera topografica -Geotextil Subbase	
k04+940	k04+950			13.860		138.60	Agosto 2025 a Origen	Según cartera topografica -Geotextil Subbase	
k04+950	k04+960			13.860		138.60	Agosto 2025 a Origen	Según cartera topografica -Geotextil Subbase	
k04+960	k04+970			13.860		138.60	Agosto 2025 a Origen	Según cartera topografica -Geotextil Subbase	
k04+970	k04+980			13.860		138.60	Agosto 2025 a Origen	Según cartera topografica -Geotextil Subbase	
k04+980	k04+990			13.860		138.60	Agosto 2025 a Origen	Según cartera topografica -Geotextil Subbase	
k04+990	k05+000			13.860		138.60	Agosto 2025 a Origen	Según cartera topografica -Geotextil Subbase	
k05+000	k05+010			14.104		139.82	Agosto 2025 a Origen	Según cartera topografica -Geotextil Subbase	
k05+010	k05+020			14.591		143.48	Agosto 2025 a Origen	Según cartera topografica -Geotextil Subbase	
k05+020	k05+030			15.078		148.35	Agosto 2025 a Origen	Según cartera topografica -Geotextil Subbase	
k05+030	k05+040			15.564		153.21	Agosto 2025 a Origen	Según cartera topografica -Geotextil Subbase	
k05+040	k05+050			16.051		158.08	Agosto 2025 a Origen	Según cartera topografica -Geotextil Subbase	
k05+050	k05+060			16.538		162.95	Agosto 2025 a Origen	Según cartera topografica -Geotextil Subbase	
k05+060	k05+070			17.024		167.81	Agosto 2025 a Origen	Según cartera topografica -Geotextil Subbase	
k05+070	k05+080			17.510		172.67	Agosto 2025 a Origen	Según cartera topografica -Geotextil Subbase	
k05+080	k05+090			17.510		175.10	Agosto 2025 a Origen	Según cartera topografica -Geotextil Subbase	
k05+090	k05+100			17.510		175.10	Agosto 2025 a Origen	Según cartera topografica -Geotextil Subbase	
k05+100	k05+110			17.510		175.10	Agosto 2025 a Origen	Según cartera topografica -Geotextil Subbase	
k05+110	k05+120			17.510		175.10	Agosto 2025 a Origen	Según cartera topografica -Geotextil Subbase	
k05+120	k05+130			17.510		175.10	Agosto 2025 a Origen	Según cartera topografica -Geotextil Subbase	
k05+130	k05+140			17.510		175.10	Agosto 2025 a Origen	Según cartera topografica -Geotextil Subbase	
k05+140	k05+150			17.510		175.10	Agosto 2025 a Origen	Según cartera topografica -Geotextil Subbase	
k05+150	k05+160			17.510		175.10	Agosto 2025 a Origen	Según cartera topografica -Geotextil Subbase	
k05+160	k05+170			17.510		175.10	Agosto 2025 a Origen	Según cartera topografica -Geotextil Subbase	
k05+170	k05+180			17.510		175.10	Agosto 2025 a Origen	Según cartera topografica -Geotextil Subbase	
k05+180	k05+190			17.510		175.10	Agosto 2025 a Origen	Según cartera topografica -Geotextil Subbase	
k05+190	k05+200			17.509		175.10	Agosto 2025 a Origen	Según cartera topografica -Geotextil Subbase	
k05+200	k05+210			17.510		175.10	Agosto 2025 a Origen	Según cartera topografica -Geotextil Subbase	
k05+210	k05+220			17.510		175.10	Agosto 2025 a Origen	Según cartera topografica -Geotextil Subbase	
k05+220	k05+230			17.510		175.10	Agosto 2025 a Origen	Según cartera topografica -Geotextil Subbase	
k05+230	k05+240			17.516		175.13	Agosto 2025 a Origen	Según cartera topografica -Geotextil Subbase	
k05+240	k05+250			17.696		176.06	Agosto 2025 a Origen	Según cartera topografica -Geotextil Subbase	
k05+250	k05+260			18.102		178.99	Agosto 2025 a Origen	Según cartera topografica -Geotextil Subbase	
k05+260	k05+270			12.860		154.81	Agosto 2025 a Origen	Según cartera topografica -Geotextil Subbase	
k05+270	k05+280			12.860		128.60	Agosto 2025 a Origen	Según cartera topografica -Geotextil Subbase	
k05+280	k05+290			12.860		128.60	Agosto 2025 a Origen	Según cartera topografica -Geotextil Subbase	
k05+290	k05+300			12.860		128.60	Agosto 2025 a Origen	Según cartera topografica -Geotextil Subbase	
k05+300	k05+310			12.860		128.60	Agosto 2025 a Origen	Según cartera topografica -Geotextil Subbase	
k05+310	k05+320			12.860		128.60	Agosto 2025 a Origen	Según cartera topografica -Geotextil Subbase	
k05+320	k05+330			13.860		133.60	Agosto 2025 a Origen	Según cartera topografica -Geotextil Subbase	
k05+330	k05+340			13.860		138.60	Agosto 2025 a Origen	Según cartera topografica -Geotextil Subbase	
k05+340	k05+350			13.860		138.60	Agosto 2025 a Origen	Según cartera topografica -Geotextil Subbase	
k05+350	k05+360			13.860		138.60	Agosto 2025 a Origen	Según cartera topografica -Geotextil Subbase	
k05+360	k05+370			13.860		138.60	Agosto 2025 a Origen	Según cartera topografica -Geotextil Subbase	
k05+370	k05+380			13.860		138.60	Agosto 2025 a Origen	Según cartera topografica -Geotextil Subbase	
k05+380	k05+390			13.860		138.60	Agosto 2025 a Origen	Según cartera topografica -Geotextil Subbase	
k05+390	k05+400			13.860		138.60	Agosto 2025 a Origen	Según cartera topografica -Geotextil Subbase	
k05+400	k05+410			13.860		138.60	Agosto 2025 a Origen	Según cartera topografica -Geotextil Subbase	
k05+410	k05+420			13.860		138.60	Agosto 2025 a Origen	Según cartera topografica -Geotextil Subbase	
k05+420	k05+430			13.860		138.60	Agosto 2025 a Origen	Según cartera topografica -Geotextil Subbase	
k05+430	k05+440			13.860		138.60	Agosto 2025 a Origen	Según cartera topografica -Geotextil Subbase	
k05+440	k05+450			13.860		138.60	Agosto 2025 a Origen	Según cartera topografica -Geotextil Subbase	
k05+450	k05+460			13.860		138.60	Agosto 2025 a Origen	Según cartera topografica -Geotextil Subbase	
k05+460	k05+470			13.860		138.60	Agosto 2025 a Origen	Según cartera topografica -Geotextil Subbase	
k05+470	k05+480			13.860		138.60	Agosto 2025 a Origen	Según cartera topografica -Geotextil Subbase	
k05+480	k05+490			13.860		138.60	Agosto 2025 a Origen	Según cartera topografica -Geotextil Subbase	
k05+490	k05+500			13.860		138.60	Agosto 2025 a Origen	Según cartera topografica -Geotextil Subbase	
k05+500	k05+510			13.860		138.60	Agosto 2025 a Origen	Según cartera topografica -Geotextil Subbase	
k05+510	k05+520			13.860		138.60	Agosto 2025 a Origen	Según cartera topografica -Geotextil Subbase	
k05+520	k05+530			13.860		138.60	Agosto 2025 a Origen	Según cartera topografica -Geotextil Subbase	
k05+530	k05+540			13.860		138.60	Agosto 2025 a Origen	Según cartera topografica -Geotextil Subbase	
k05+540	k05+550			13.860		138.60	Agosto 2025 a Origen	Según cartera topografica -Geotextil Subbase	
k05+550	k05+560			13.860		138.60	Agosto 2025 a Origen	Según cartera topografica -Geotextil Subbase	
k05+560	k05+570			13.860		138.60	Agosto 2025 a Origen	Según cartera topografica -Geotextil Subbase	
k05+570	k05+580			13.860		138.60	Agosto 2025 a Origen	Según cartera topografica -Geotextil Subbase	
k05+580	k05+590			13.860		138.60	Agosto 2025 a Origen	Según cartera topografica -Geotextil Subbase	
k05+590	k05+600			13.860		138.60	Agosto 2025 a Origen	Según cartera topografica -Geotextil Subbase	
k05+600	k05+610			13.860		138.60	Agosto 2025 a Origen	Según cartera topografica -Geotextil Subbase	
k05+610	k05+620			13.860		138.60	Agosto 2025 a Origen	Según cartera topografica -Geotextil Subbase	
k05+620	k05+630			13.860		138.60	Agosto 2025 a Origen	Según cartera topografica -Geotextil Subbase	
k05+630	k05+640			13.860		138.60	Agosto 2025 a Origen	Según cartera topografica -Geotextil Subbase	
k05+640	k05+650			13.860		138.60	Agosto 2025 a Origen	Según cartera topografica -Geotextil Subbase	
k05+650	k05+660			13.860		138.60	Agosto 2025 a Origen	Según cartera topografica -Geotextil Subbase	
k05+660	k05+670			13.860		138.60	Agosto 2025 a Origen	Según cartera topografica -Geotextil Subbase	

ITEM		DESCRIPCIÓN				UNIDAD	CANTIDAD ANTERIOR	EN ESTA ACTA	CANTIDAD ACUMULADA
231		Geotextil para separación de suelos de subrasante y capas granular				m2	276,362.00	0.00	276,362.00
KM INICIAL	KM FINAL	CARRIL	LONGITUD (m)	ANCHO (m)	ESPESOR (m)	AREA (m2)	FECHA	DESCRIPCIÓN	
k05+670	k05+680			13.860		138.60	Agosto 2025 a Origen	Según cartera topografica -Geotextil Subbase	
k05+680	k05+690			13.860		138.60	Agosto 2025 a Origen	Según cartera topografica -Geotextil Subbase	
k05+690	k05+700			13.860		138.60	Agosto 2025 a Origen	Según cartera topografica -Geotextil Subbase	
k05+700	k05+710			13.860		138.60	Agosto 2025 a Origen	Según cartera topografica -Geotextil Subbase	
k05+710	k05+720			13.860		138.60	Agosto 2025 a Origen	Según cartera topografica -Geotextil Subbase	
k05+720	k05+730			13.860		138.60	Agosto 2025 a Origen	Según cartera topografica -Geotextil Subbase	
k05+730	k05+740			13.860		138.60	Agosto 2025 a Origen	Según cartera topografica -Geotextil Subbase	
k05+740	k05+750			13.860		138.60	Agosto 2025 a Origen	Según cartera topografica -Geotextil Subbase	
k05+750	k05+760			13.860		138.60	Agosto 2025 a Origen	Según cartera topografica -Geotextil Subbase	
k05+760	k05+770			13.860		138.60	Agosto 2025 a Origen	Según cartera topografica -Geotextil Subbase	
k05+770	k05+780			13.860		138.60	Agosto 2025 a Origen	Según cartera topografica -Geotextil Subbase	
k05+780	k05+790			13.860		138.60	Agosto 2025 a Origen	Según cartera topografica -Geotextil Subbase	
k05+790	k05+800			13.860		138.60	Agosto 2025 a Origen	Según cartera topografica -Geotextil Subbase	
k05+800	k05+810			13.860		138.60	Agosto 2025 a Origen	Según cartera topografica -Geotextil Subbase	
k05+810	k05+820			13.860		138.60	Agosto 2025 a Origen	Según cartera topografica -Geotextil Subbase	
k05+820	k05+830			13.860		138.60	Agosto 2025 a Origen	Según cartera topografica -Geotextil Subbase	
k05+830	k05+840			13.860		138.60	Agosto 2025 a Origen	Según cartera topografica -Geotextil Subbase	
k05+840	k05+850			13.860		138.60	Agosto 2025 a Origen	Según cartera topografica -Geotextil Subbase	
k05+850	k05+860			13.860		138.60	Agosto 2025 a Origen	Según cartera topografica -Geotextil Subbase	
k05+860	k05+870			13.860		138.60	Agosto 2025 a Origen	Según cartera topografica -Geotextil Subbase	
k05+870	k05+880			13.860		138.60	Agosto 2025 a Origen	Según cartera topografica -Geotextil Subbase	
k05+880	k05+890			13.860		138.60	Agosto 2025 a Origen	Según cartera topografica -Geotextil Subbase	
k05+890	k05+900			13.860		138.60	Agosto 2025 a Origen	Según cartera topografica -Geotextil Subbase	
k05+900	k05+910			13.860		138.60	Agosto 2025 a Origen	Según cartera topografica -Geotextil Subbase	
k05+910	k05+920			13.860		138.60	Agosto 2025 a Origen	Según cartera topografica -Geotextil Subbase	
k05+920	k05+930			13.860		138.60	Agosto 2025 a Origen	Según cartera topografica -Geotextil Subbase	
k05+930	k05+940			13.860		138.60	Agosto 2025 a Origen	Según cartera topografica -Geotextil Subbase	
k05+940	k05+950			13.860		138.60	Agosto 2025 a Origen	Según cartera topografica -Geotextil Subbase	
k05+950	k05+960			13.860		138.60	Agosto 2025 a Origen	Según cartera topografica -Geotextil Subbase	
k05+960	k05+970			13.860		138.60	Agosto 2025 a Origen	Según cartera topografica -Geotextil Subbase	
k05+970	k05+980			13.860		138.60	Agosto 2025 a Origen	Según cartera topografica -Geotextil Subbase	
k05+980	k05+990			13.860		138.60	Agosto 2025 a Origen	Según cartera topografica -Geotextil Subbase	
k05+990	k06+000			13.860		138.60	Agosto 2025 a Origen	Según cartera topografica -Geotextil Subbase	
k06+000	k06+010			13.860		138.60	Agosto 2025 a Origen	Según cartera topografica -Geotextil Subbase	
k06+010	k06+020			13.860		138.60	Agosto 2025 a Origen	Según cartera topografica -Geotextil Subbase	
k06+020	k06+030			13.860		138.60	Agosto 2025 a Origen	Según cartera topografica -Geotextil Subbase	
k06+030	k06+040			13.860		138.60	Agosto 2025 a Origen	Según cartera topografica -Geotextil Subbase	
k06+040	k06+050			13.860		138.60	Agosto 2025 a Origen	Según cartera topografica -Geotextil Subbase	
k06+050	k06+060			13.860		138.60	Agosto 2025 a Origen	Según cartera topografica -Geotextil Subbase	
k06+060	k06+070			13.860		138.60	Agosto 2025 a Origen	Según cartera topografica -Geotextil Subbase	
k06+070	k06+080			13.860		138.60	Agosto 2025 a Origen	Según cartera topografica -Geotextil Subbase	
k06+080	k06+090			13.860		138.60	Agosto 2025 a Origen	Según cartera topografica -Geotextil Subbase	
k06+090	k06+100			13.860		138.60	Agosto 2025 a Origen	Según cartera topografica -Geotextil Subbase	
k06+100	k06+110			13.860		138.60	Agosto 2025 a Origen	Según cartera topografica -Geotextil Subbase	
k06+110	k06+120			13.860		138.60	Agosto 2025 a Origen	Según cartera topografica -Geotextil Subbase	
k06+120	k06+130			13.860		138.60	Agosto 2025 a Origen	Según cartera topografica -Geotextil Subbase	
k06+130	k06+140			13.860		138.60	Agosto 2025 a Origen	Según cartera topografica -Geotextil Subbase	
k06+140	k06+150			13.860		138.60	Agosto 2025 a Origen	Según cartera topografica -Geotextil Subbase	
k06+150	k06+160			13.860		138.60	Agosto 2025 a Origen	Según cartera topografica -Geotextil Subbase	
k06+160	k06+170			13.860		138.60	Agosto 2025 a Origen	Según cartera topografica -Geotextil Subbase	
k06+170	k06+180			13.860		138.60	Agosto 2025 a Origen	Según cartera topografica -Geotextil Subbase	
k06+180	k06+190			13.860		138.60	Agosto 2025 a Origen	Según cartera topografica -Geotextil Subbase	
k06+190	k06+200			13.860		138.60	Agosto 2025 a Origen	Según cartera topografica -Geotextil Subbase	
k06+200	k06+210			13.860		138.60	Agosto 2025 a Origen	Según cartera topografica -Geotextil Subbase	
k06+210	k06+220			13.860		138.60	Agosto 2025 a Origen	Según cartera topografica -Geotextil Subbase	
k06+220	k06+230			13.860		138.60	Agosto 2025 a Origen	Según cartera topografica -Geotextil Subbase	
k06+230	k06+240			13.860		138.60	Agosto 2025 a Origen	Según cartera topografica -Geotextil Subbase	
k06+240	k06+250			13.860		138.60	Agosto 2025 a Origen	Según cartera topografica -Geotextil Subbase	
k06+250	k06+260			13.860		138.60	Agosto 2025 a Origen	Según cartera topografica -Geotextil Subbase	
k06+260	k06+270			13.860		138.60	Agosto 2025 a Origen	Según cartera topografica -Geotextil Subbase	
k06+270	k06+280			13.860		138.60	Agosto 2025 a Origen	Según cartera topografica -Geotextil Subbase	
k06+280	k06+290			13.860		138.60	Agosto 2025 a Origen	Según cartera topografica -Geotextil Subbase	
k06+290	k06+300			13.860		138.60	Agosto 2025 a Origen	Según cartera topografica -Geotextil Subbase	
k06+300	k06+310			13.860		138.60	Agosto 2025 a Origen	Según cartera topografica -Geotextil Subbase	
k06+310	k06+320			13.860		138.60	Agosto 2025 a Origen	Según cartera topografica -Geotextil Subbase	
k06+320	k06+330			13.860		138.60	Agosto 2025 a Origen	Según cartera topografica -Geotextil Subbase	
k06+330	k06+340			13.860		138.60	Agosto 2025 a Origen	Según cartera topografica -Geotextil Subbase	
k06+340	k06+350			13.860		138.60	Agosto 2025 a Origen	Según cartera topografica -Geotextil Subbase	
k06+350	k06+360			13.860		138.60	Agosto 2025 a Origen	Según cartera topografica -Geotextil Subbase	
k06+360	k06+370			13.990		139.25	Agosto 2025 a Origen	Según cartera topografica -Geotextil Subbase	
k06+370	k06+380			14.296		141.43	Agosto 2025 a Origen	Según cartera topografica -Geotextil Subbase	
k06+380	k06+390			14.751		145.24	Agosto 2025 a Origen	Según cartera topografica -Geotextil Subbase	
k06+390	k06+400			15.328		150.40	Agosto 2025 a Origen	Según cartera topografica -Geotextil Subbase	
k06+400	k06+410			15.999		156.64	Agosto 2025 a Origen	Según cartera topografica -Geotextil Subbase	
k06+410	k06+420			16.737		163.68	Agosto 2025 a Origen	Según cartera topografica -Geotextil Subbase	
k06+420	k06+430			17.510		171.24	Agosto 2025 a Origen	Según cartera topografica -Geotextil Subbase	
k06+430	k06+440			17.510		175.10	Agosto 2025 a Origen	Según cartera topografica -Geotextil Subbase	
k06+440	k06+450			17.510		175.10	Agosto 2025 a Origen	Según cartera topografica -Geotextil Subbase	
k06+450	k06+460			17.510		175.10	Agosto 2025 a Origen	Según cartera topografica -Geotextil Subbase	
k06+460	k06+470			17.510		175.10	Agosto 2025 a Origen	Según cartera topografica -Geotextil Subbase	
k06+470	k06+480			17.510		175.10	Agosto 2025 a Origen	Según cartera topografica -Geotextil Subbase	
k06+480	k06+490			17.510		175.10	Agosto 2025 a Origen	Según cartera topografica -Geotextil Subbase	
k06+490	k06+500			17.510		175.10	Agosto 2025 a Origen	Según cartera topografica -Geotextil Subbase	
k06+500	k06+510			17.510		175.10	Agosto 2025 a Origen	Según cartera topografica -Geotextil Subbase	
k06+510	k06+520			17.510		175.10	Agosto 2025 a Origen	Según cartera topografica -Geotextil Subbase	
k06+520	k06+530			17.510		175.10	Agosto 2025 a Origen	Según cartera topografica -Geotextil Subbase	
k06+530	k06+540			17.510		175.10	Agosto 2025 a Origen	Según cartera topografica -Geotextil Subbase	
k06+540	k06+550			17.471		174.91	Agosto 2025 a Origen	Según cartera topografica -Geotextil Subbase	
k06+550	k06+560			17.461		174.66	Agosto 2025 a Origen	Según cartera topografica -Geotextil Subbase	

ITEM		DESCRIPCIÓN				UNIDAD	CANTIDAD ANTERIOR	EN ESTA ACTA	CANTIDAD ACUMULADA
231		Geotextil para separación de suelos de subrasante y capas granular				m2	276,362.00	0.00	276,362.00
KM INICIAL	KM FINAL	CARRIL	LONGITUD (m)	ANCHO (m)	ESPESOR (m)	AREA (m2)	FECHA	DESCRIPCIÓN	
k06+560	k06+570			17.076		172.69	Agosto 2025 a Origen	Según cartera topografica -Geotextil Subbase	
k06+570	k06+580			16.342		167.09	Agosto 2025 a Origen	Según cartera topografica -Geotextil Subbase	
k06+580	k06+590			15.297		158.20	Agosto 2025 a Origen	Según cartera topografica -Geotextil Subbase	
k06+590	k06+600			14.321		148.09	Agosto 2025 a Origen	Según cartera topografica -Geotextil Subbase	
k06+600	k06+610			13.498		139.10	Agosto 2025 a Origen	Según cartera topografica -Geotextil Subbase	
k06+610	k06+615			12.354		64.63	Agosto 2025 a Origen	Según cartera topografica -Geotextil Subbase	
k06+610	k06+620			9.762		110.58	Agosto 2025 a Origen	Según cartera topografica -Geotextil Subbase	
k06+620	k06+630			11.023		103.92	Agosto 2025 a Origen	Según cartera topografica -Geotextil Subbase	
k06+630	k06+640			11.810		114.16	Agosto 2025 a Origen	Según cartera topografica -Geotextil Subbase	
k06+640	k06+650			12.124		119.67	Agosto 2025 a Origen	Según cartera topografica -Geotextil Subbase	
k06+650	k06+660			12.269		121.97	Agosto 2025 a Origen	Según cartera topografica -Geotextil Subbase	
k06+660	k06+670			12.290		122.80	Agosto 2025 a Origen	Según cartera topografica -Geotextil Subbase	
k06+670	k06+680			12.226		122.58	Agosto 2025 a Origen	Según cartera topografica -Geotextil Subbase	
k06+680	k06+690			12.982		126.04	Agosto 2025 a Origen	Según cartera topografica -Geotextil Subbase	
k06+690	k06+700			12.992		129.87	Agosto 2025 a Origen	Según cartera topografica -Geotextil Subbase	
k00+000	k00+010			8.419		99.66	Agosto 2025 a Origen	Según cartera topografica -Geotextil Subbase Acceso Glorieta Occidente Calle 8	
k00+010	k00+020			8.476		84.48	Agosto 2025 a Origen	Según cartera topografica -Geotextil Subbase Acceso Glorieta Occidente Calle 8	
k00+020	k00+030			13.209		108.43	Agosto 2025 a Origen	Según cartera topografica -Geotextil Subbase Acceso Glorieta Occidente Calle 8	
k00+030	k00+040			14.249		137.29	Agosto 2025 a Origen	Según cartera topografica -Geotextil Subbase Acceso Glorieta Occidente Calle 8	
k00+040	k00+050			18.310		162.80	Agosto 2025 a Origen	Según cartera topografica -Geotextil Subbase Acceso Glorieta Occidente Calle 8	
k00+050	k00+060			20.183		192.47	Agosto 2025 a Origen	Según cartera topografica -Geotextil Subbase Acceso Glorieta Occidente Calle 8	
k00+060	k00+070			17.240		187.12	Agosto 2025 a Origen	Según cartera topografica -Geotextil Subbase Acceso Glorieta Occidente Calle 8	
k00+070	k00+080			13.248		152.44	Agosto 2025 a Origen	Según cartera topografica -Geotextil Subbase Acceso Glorieta Occidente Calle 8	
k00+080	k00+090			8.950		110.99	Agosto 2025 a Origen	Según cartera topografica -Geotextil Subbase Acceso Glorieta Occidente Calle 8	
k00+090	k00+100			6.244		75.97	Agosto 2025 a Origen	Según cartera topografica -Geotextil Subbase Acceso Glorieta Occidente Calle 8	
k00+100	k00+110						Agosto 2025 a Origen	Según cartera topografica -Geotextil Subbase Acceso Glorieta Occidente Calle 8	
k00+140	k00+145			9.097		33.39	Agosto 2025 a Origen	Según cartera topografica -Geotextil Subbase Acceso Occidente Glorieta Calle 8	
k00+145	k00+150			9.000		45.24	Agosto 2025 a Origen	Según cartera topografica -Geotextil Subbase Acceso Occidente Glorieta Calle 8	
k00+150	k00+155			9.000		45.00	Agosto 2025 a Origen	Según cartera topografica -Geotextil Subbase Acceso Occidente Glorieta Calle 8	
k00+155	k00+160			9.000		45.00	Agosto 2025 a Origen	Según cartera topografica -Geotextil Subbase Acceso Occidente Glorieta Calle 8	
k00+160	k00+165			9.000		45.00	Agosto 2025 a Origen	Según cartera topografica -Geotextil Subbase Acceso Occidente Glorieta Calle 8	
k00+165	k00+170			5.960		37.40	Agosto 2025 a Origen	Según cartera topografica -Geotextil Subbase Acceso Occidente Glorieta Calle 8	
k00+170	k00+175			2.485		21.11	Agosto 2025 a Origen	Según cartera topografica -Geotextil Subbase Acceso Occidente Glorieta Calle 8	
k00+010	k00+020			12.760		63.80	Agosto 2025 a Origen	Según cartera topografica -Geotextil Subbase Acceso SurCalle 8	
k00+020	k00+030			12.760		127.60	Agosto 2025 a Origen	Según cartera topografica -Geotextil Subbase Acceso SurCalle 8	
k00+030	k00+040			12.760		127.60	Agosto 2025 a Origen	Según cartera topografica -Geotextil Subbase Acceso SurCalle 8	
k00+040	k00+050			12.760		127.60	Agosto 2025 a Origen	Según cartera topografica -Geotextil Subbase Acceso SurCalle 8	
k00+050	k00+060			12.760		127.60	Agosto 2025 a Origen	Según cartera topografica -Geotextil Subbase Acceso SurCalle 8	
k00+060	k00+070			12.760		127.60	Agosto 2025 a Origen	Según cartera topografica -Geotextil Subbase Acceso SurCalle 8	
k00+070	k00+080			12.760		127.60	Agosto 2025 a Origen	Según cartera topografica -Geotextil Subbase Acceso SurCalle 8	
k00+080	k00+090			12.760		127.60	Agosto 2025 a Origen	Según cartera topografica -Geotextil Subbase Acceso SurCalle 8	
k00+090	k00+100			12.760		127.60	Agosto 2025 a Origen	Según cartera topografica -Geotextil Subbase Acceso SurCalle 8	
k00+100	k00+110			12.760		127.60	Agosto 2025 a Origen	Según cartera topografica -Geotextil Subbase Acceso SurCalle 8	
k00+110	k00+120			12.760		127.60	Agosto 2025 a Origen	Según cartera topografica -Geotextil Subbase Acceso SurCalle 8	
k00+120	k00+130			12.760		127.60	Agosto 2025 a Origen	Según cartera topografica -Geotextil Subbase Acceso SurCalle 8	
k00+130	k00+140			12.760		127.60	Agosto 2025 a Origen	Según cartera topografica -Geotextil Subbase Acceso SurCalle 8	
k00+140	k00+150			12.760		127.60	Agosto 2025 a Origen	Según cartera topografica -Geotextil Subbase Acceso SurCalle 8	
k00+150	k00+160			12.760		127.60	Agosto 2025 a Origen	Según cartera topografica -Geotextil Subbase Acceso SurCalle 8	
k00+160	k00+170			12.760		127.60	Agosto 2025 a Origen	Según cartera topografica -Geotextil Subbase Acceso SurCalle 8	
k00+170	k00+180			12.760		127.60	Agosto 2025 a Origen	Según cartera topografica -Geotextil Subbase Acceso SurCalle 8	
k00+180	k00+190			12.760		127.60	Agosto 2025 a Origen	Según cartera topografica -Geotextil Subbase Acceso SurCalle 8	
k00+190	k00+200			12.760		127.60	Agosto 2025 a Origen	Según cartera topografica -Geotextil Subbase Acceso SurCalle 8	
k00+200	k00+210			12.760		127.60	Agosto 2025 a Origen	Según cartera topografica -Geotextil Subbase Acceso SurCalle 8	
k00+210	k00+220			12.760		127.60	Agosto 2025 a Origen	Según cartera topografica -Geotextil Subbase Acceso SurCalle 8	
k00+220	k00+230			12.760		127.60	Agosto 2025 a Origen	Según cartera topografica -Geotextil Subbase Acceso SurCalle 8	
k00+230	k00+240			12.760		127.60	Agosto 2025 a Origen	Según cartera topografica -Geotextil Subbase Acceso SurCalle 8	
k00+240	k00+250			12.760		127.60	Agosto 2025 a Origen	Según cartera topografica -Geotextil Subbase Acceso SurCalle 8	
k00+250	k00+260			12.760		127.60	Agosto 2025 a Origen	Según cartera topografica -Geotextil Subbase Acceso SurCalle 8	
k00+260	k00+270			12.760		127.60	Agosto 2025 a Origen	Según cartera topografica -Geotextil Subbase Acceso SurCalle 8	
k00+270	k00+280			12.760		127.60	Agosto 2025 a Origen	Según cartera topografica -Geotextil Subbase Acceso SurCalle 8	
k00+280	k00+290			12.760		127.60	Agosto 2025 a Origen	Según cartera topografica -Geotextil Subbase Acceso SurCalle 8	
k00+290	k00+300			12.760		127.60	Agosto 2025 a Origen	Según cartera topografica -Geotextil Subbase Acceso SurCalle 8	
k00+300	k00+310			12.760		127.60	Agosto 2025 a Origen	Según cartera topografica -Geotextil Subbase Acceso SurCalle 8	
k00+310	k00+320			12.760		127.60	Agosto 2025 a Origen	Según cartera topografica -Geotextil Subbase Acceso SurCalle 8	
k00+320	k00+330			12.760		127.60	Agosto 2025 a Origen	Según cartera topografica -Geotextil Subbase Acceso SurCalle 8	
k00+330	k00+340			12.760		127.60	Agosto 2025 a Origen	Según cartera topografica -Geotextil Subbase Acceso SurCalle 8	
k00+340	k00+350			12.760		127.60	Agosto 2025 a Origen	Según cartera topografica -Geotextil Subbase Acceso SurCalle 8	
k00+350	k00+360			12.760		127.60	Agosto 2025 a Origen	Según cartera topografica -Geotextil Subbase Acceso SurCalle 8	
k00+360	k00+370			12.760		127.60	Agosto 2025 a Origen	Según cartera topografica -Geotextil Subbase Acceso SurCalle 8	
k00+370	k00+380			12.760		127.60	Agosto 2025 a Origen	Según cartera topografica -Geotextil Subbase Acceso SurCalle 8	
k00+380	k00+390			12.760		127.60	Agosto 2025 a Origen	Según cartera topografica -Geotextil Subbase Acceso SurCalle 8	
k00+390	k00+400			12.760		127.60	Agosto 2025 a Origen	Según cartera topografica -Geotextil Subbase Acceso SurCalle 8	
k00+400	k00+410			12.760		127.60	Agosto 2025 a Origen	Según cartera topografica -Geotextil Subbase Acceso SurCalle 8	
k00+410	k00+420			12.760		127.60	Agosto 2025 a Origen	Según cartera topografica -Geotextil Subbase Acceso SurCalle 8	
k00+420	k00+430			12.760		127.60	Agosto 2025 a Origen	Según cartera topografica -Geotextil Subbase Acceso SurCalle 8	
k00+430	k00+440			12.760		127.60	Agosto 2025 a Origen	Según cartera topografica -Geotextil Subbase Acceso SurCalle 8	
k00+440	k00+450			12.760		127.60	Agosto 2025 a Origen	Según cartera topografica -Geotextil Subbase Acceso SurCalle 8	
k00+450	k00+460			12.760		127.60	Agosto 2025 a Origen	Según cartera topografica -Geotextil Subbase Acceso SurCalle 8	
k00+460	k00+470			12.760		127.60	Agosto 2025 a Origen	Según cartera topografica -Geotextil Subbase Acceso SurCalle 8	
k00+470	k00+480			12.760		127.60	Agosto 2025 a Origen	Según cartera topografica -Geotextil Subbase Acceso SurCalle 8	
k00+480	k00+490			12.760		127.60	Agosto 2025 a Origen	Según cartera topografica -Geotextil Subbase Acceso SurCalle 8	
k00+490	k00+500			12.760		127.60	Agosto 2025 a Origen	Según cartera topografica -Geotextil Subbase Acceso SurCalle 8	
k00+000	k00+010			5.920		58.40	Agosto 2025 a Origen	Según cartera topografica -Geotextil Subbase Retorno 4+200	
k00+010	k00+020			5.900		59.10	Agosto 2025 a Origen	Según cartera topografica -Geotextil Subbase Retorno 4+200	
k00+020	k00+030			6.950		64.25	Agosto 2025 a Origen	Según cartera topografica -Geotextil Subbase Retorno 4+200	

ITEM		DESCRIPCIÓN				UNIDAD	CANTIDAD ANTERIOR	EN ESTA ACTA	CANTIDAD ACUMULADA
231		Geotextil para separación de suelos de subrasante y capas granular				m2	276,362.00	0.00	276,362.00
KM INICIAL	KM FINAL	CARRIL	LONGITUD (m)	ANCHO (m)	ESPESOR (m)	AREA (m2)	FECHA	DESCRIPCIÓN	
k00+030	k00+040			8.080		75.15	Agosto 2025 a Origen	Según cartera topografica -Geotextil Subbase Retorno 4+200	
k00+040	k00+050			15.222		116.51	Agosto 2025 a Origen	Según cartera topografica -Geotextil Subbase Retorno 4+200	
k00+050	k00+060			16.019		156.21	Agosto 2025 a Origen	Según cartera topografica -Geotextil Subbase Retorno 4+200	
k00+060	k00+070			17.617		168.18	Agosto 2025 a Origen	Según cartera topografica -Geotextil Subbase Retorno 4+200	
k00+070	k00+080			14.600		161.09	Agosto 2025 a Origen	Según cartera topografica -Geotextil Subbase Retorno 4+200	
k00+080	k00+090			9.340		119.70	Agosto 2025 a Origen	Según cartera topografica -Geotextil Subbase Retorno 4+200	
k00+090	k00+100			7.311		83.26	Agosto 2025 a Origen	Según cartera topografica -Geotextil Subbase Retorno 4+200	
k00+100	k00+110			6.340		68.26	Agosto 2025 a Origen	Según cartera topografica -Geotextil Subbase Retorno 4+200	
k00+110	k00+120			5.970		61.55	Agosto 2025 a Origen	Según cartera topografica -Geotextil Subbase Retorno 4+200	
k00+120	k00+130			5.700		58.35	Agosto 2025 a Origen	Según cartera topografica -Geotextil Subbase Retorno 4+200	
k00+130	k00+140			4.940		53.20	Agosto 2025 a Origen	Según cartera topografica -Geotextil Subbase Retorno 4+200	
k00+140	k00+150			4.500		47.20	Agosto 2025 a Origen	Según cartera topografica -Geotextil Subbase Retorno 4+200	
k00+150	k00+160			5.659		50.80	Agosto 2025 a Origen	Según cartera topografica -Geotextil Subbase Retorno 4+200	
k00+160	k00+170			5.838		57.49	Agosto 2025 a Origen	Según cartera topografica -Geotextil Subbase Retorno 4+200	
k00+170	k00+180			5.852		58.45	Agosto 2025 a Origen	Según cartera topografica -Geotextil Subbase Retorno 4+200	
k00+180	k00+190			5.824		58.38	Agosto 2025 a Origen	Según cartera topografica -Geotextil Subbase Retorno 4+200	
k00+190	k00+200			5.792		58.08	Agosto 2025 a Origen	Según cartera topografica -Geotextil Subbase Retorno 4+200	
k00+200	k00+210			5.790		57.91	Agosto 2025 a Origen	Según cartera topografica -Geotextil Subbase Retorno 4+200	
k00+210	k00+220			5.768		57.79	Agosto 2025 a Origen	Según cartera topografica -Geotextil Subbase Retorno 4+200	
k00+220	k00+230			5.689		57.29	Agosto 2025 a Origen	Según cartera topografica -Geotextil Subbase Retorno 4+200	
k00+230	k00+240			5.672		56.81	Agosto 2025 a Origen	Según cartera topografica -Geotextil Subbase Retorno 4+200	
k00+240	k00+250			5.755		57.14	Agosto 2025 a Origen	Según cartera topografica -Geotextil Subbase Retorno 4+200	
k00+250	k00+260			5.694		57.25	Agosto 2025 a Origen	Según cartera topografica -Geotextil Subbase Retorno 4+200	
k00+260	k00+270			5.774		57.34	Agosto 2025 a Origen	Según cartera topografica -Geotextil Subbase Retorno 4+200	
k00+270	k00+280			5.395		55.85	Agosto 2025 a Origen	Según cartera topografica -Geotextil Subbase Retorno 4+200	
k00+280	k00+290			4.860		51.28	Agosto 2025 a Origen	Según cartera topografica -Geotextil Subbase Retorno 4+200	
k00+290	k00+300			4.337		45.99	Agosto 2025 a Origen	Según cartera topografica -Geotextil Subbase Retorno 4+200	
k00+300	k00+310			3.793		40.65	Agosto 2025 a Origen	Según cartera topografica -Geotextil Subbase Retorno 4+200	
k00+310	k00+320			3.292		35.43	Agosto 2025 a Origen	Según cartera topografica -Geotextil Subbase Retorno 4+200	
k00+320	k00+330			2.947		31.20	Agosto 2025 a Origen	Según cartera topografica -Geotextil Subbase Retorno 4+200	
k00+330	k00+340			2.362		26.55	Agosto 2025 a Origen	Según cartera topografica -Geotextil Subbase Retorno 4+200	
k00+080	k00+090			20.741		191.83	Septiembre 2025 a Origen	Según cartera topografica -Geotextil Subbase Glorieta Calle 8	
k00+090	k00+095			18.484		98.06	Septiembre 2025 a Origen	Según cartera topografica -Geotextil Subbase Glorieta Calle 8	
k00+095	k00+096			18.854		18.67	Septiembre 2025 a Origen	Según cartera topografica -Geotextil Subbase Glorieta Calle 8	
k00+096	k00+100			17.667		73.04	Septiembre 2025 a Origen	Según cartera topografica -Geotextil Subbase Glorieta Calle 8	
k00+100	k00+110			18.300		179.83	Agosto 2025 a Origen	Según cartera topografica -Geotextil Subbase Glorieta Calle 8	
k00+110	k00+120			22.187		202.43	Agosto 2025 a Origen	Según cartera topografica -Geotextil Subbase Glorieta Calle 8	
k00+120	k00+135			19.440		312.20	Agosto 2025 a Origen	Según cartera topografica -Geotextil Subbase Glorieta Calle 8	
k00+135	k00+140			19.130		96.43	Agosto 2025 a Origen	Según cartera topografica -Geotextil Subbase Glorieta Calle 8	
k00+140	k00+150			18.660		188.95	Agosto 2025 a Origen	Según cartera topografica -Geotextil Subbase Glorieta Calle 8	
k00+150	k00+160			13.340		160.00	Agosto 2025 a Origen	Según cartera topografica -Geotextil Subbase Glorieta Calle 8	
k00+160	k00+170			21.550		174.45	Agosto 2025 a Origen	Según cartera topografica -Geotextil Subbase Glorieta Calle 8	
k00+170	k00+180			18.470		200.10	Agosto 2025 a Origen	Según cartera topografica -Geotextil Subbase Glorieta Calle 8	
k00+180	k00+190			22.340		204.05	Agosto 2025 a Origen	Según cartera topografica -Geotextil Subbase Glorieta Calle 8	
k00+190	k00+200			16.500		194.20	Agosto 2025 a Origen	Según cartera topografica -Geotextil Subbase Glorieta Calle 8	
k00+200	k00+210			16.310		164.05	Agosto 2025 a Origen	Según cartera topografica -Geotextil Subbase Glorieta Calle 8	
k00+210	k00+220			17.950		171.30	Agosto 2025 a Origen	Según cartera topografica -Geotextil Subbase Glorieta Calle 8	
k00+220	k00+230			19.110		185.30	Agosto 2025 a Origen	Según cartera topografica -Geotextil Subbase Glorieta Calle 8	
k00+230	k00+240			18.696		189.03	Agosto 2025 a Origen	Según cartera topografica -Geotextil Subbase Glorieta Calle 8	
k00+240	k00+250			18.470		185.83	Agosto 2025 a Origen	Según cartera topografica -Geotextil Subbase Glorieta Calle 8	
k00+250	k00+260			15.970		172.20	Agosto 2025 a Origen	Según cartera topografica -Geotextil Subbase Glorieta Calle 8	
k00+020	k00+030			11.300		56.50	Agosto 2025 a Origen	Según cartera topografica -Geotextil Subbase Acceso Norte	
k00+030	k00+040			11.300		113.00	Agosto 2025 a Origen	Según cartera topografica -Geotextil Subbase Acceso Norte	
k00+040	k00+050			11.300		113.00	Agosto 2025 a Origen	Según cartera topografica -Geotextil Subbase Acceso Norte	
k00+050	k00+060			11.300		113.00	Agosto 2025 a Origen	Según cartera topografica -Geotextil Subbase Acceso Norte	
k00+060	k00+070			11.300		113.00	Agosto 2025 a Origen	Según cartera topografica -Geotextil Subbase Acceso Norte	
k00+070	k00+080			11.300		113.00	Agosto 2025 a Origen	Según cartera topografica -Geotextil Subbase Acceso Norte	
k00+080	k00+090			11.300		113.00	Agosto 2025 a Origen	Según cartera topografica -Geotextil Subbase Acceso Norte	
k00+090	k00+100			11.300		113.00	Agosto 2025 a Origen	Según cartera topografica -Geotextil Subbase Acceso Norte	
k00+100	k00+110			11.300		113.00	Agosto 2025 a Origen	Según cartera topografica -Geotextil Subbase Acceso Norte	
k00+110	k00+120			11.300		113.00	Agosto 2025 a Origen	Según cartera topografica -Geotextil Subbase Acceso Norte	
k00+120	k00+130			11.300		113.00	Agosto 2025 a Origen	Según cartera topografica -Geotextil Subbase Acceso Norte	
k00+130	k00+140			11.300		113.00	Agosto 2025 a Origen	Según cartera topografica -Geotextil Subbase Acceso Norte	
k00+140	k00+150			11.300		113.00	Agosto 2025 a Origen	Según cartera topografica -Geotextil Subbase Acceso Norte	
k00+150	k00+160			11.300		113.00	Agosto 2025 a Origen	Según cartera topografica -Geotextil Subbase Acceso Norte	
k00+160	k00+170			11.300		113.00	Agosto 2025 a Origen	Según cartera topografica -Geotextil Subbase Acceso Norte	
k00+170	k00+180			11.300		113.00	Agosto 2025 a Origen	Según cartera topografica -Geotextil Subbase Acceso Norte	
k00+180	k00+190			11.300		113.00	Agosto 2025 a Origen	Según cartera topografica -Geotextil Subbase Acceso Norte	
k00+190	k00+200			11.300		113.00	Agosto 2025 a Origen	Según cartera topografica -Geotextil Subbase Acceso Norte	
k00+200	k00+210			11.300		113.00	Agosto 2025 a Origen	Según cartera topografica -Geotextil Subbase Acceso Norte	
k00+210	k00+220			11.300		113.00	Agosto 2025 a Origen	Según cartera topografica -Geotextil Subbase Acceso Norte	
k00+220	k00+230			11.300		113.00	Agosto 2025 a Origen	Según cartera topografica -Geotextil Subbase Acceso Norte	
k00+230	k00+240			11.300		113.00	Agosto 2025 a Origen	Según cartera topografica -Geotextil Subbase Acceso Norte	
k00+240	k00+250			11.300		113.00	Agosto 2025 a Origen	Según cartera topografica -Geotextil Subbase Acceso Norte	
k00+250	k00+260			11.300		113.00	Agosto 2025 a Origen	Según cartera topografica -Geotextil Subbase Acceso Norte	
k00+260	k00+270			11.300		113.00	Agosto 2025 a Origen	Según cartera topografica -Geotextil Subbase Acceso Norte	
k00+270	k00+280			11.300		113.00	Agosto 2025 a Origen	Según cartera topografica -Geotextil Subbase Acceso Norte	
k00+280	k00+290			11.300		113.00	Agosto 2025 a Origen	Según cartera topografica -Geotextil Subbase Acceso Norte	
k00+290	k00+300			11.300		113.00	Agosto 2025 a Origen	Según cartera topografica -Geotextil Subbase Acceso Norte	
k00+300	k00+310			11.300		113.00	Agosto 2025 a Origen	Según cartera topografica -Geotextil Subbase Acceso Norte	
k00+310	k00+320			11.300		113.00	Agosto 2025 a Origen	Según cartera topografica -Geotextil Subbase Acceso Norte	
k00+320	k00+330			11.300		113.00	Agosto 2025 a Origen	Según cartera topografica -Geotextil Subbase Acceso Norte	
k00+330	k00+340			11.300		113.00	Agosto 2025 a Origen	Según cartera topografica -Geotextil Subbase Acceso Norte	
k00+340	k00+350			11.300		113.00	Agosto 2025 a Origen	Según cartera topografica -Geotextil Subbase Acceso Norte	
k00+350	k00+360			11.300		113.00	Agosto 2025 a Origen	Según cartera topografica -Geotextil Subbase Acceso Norte	
k00+360	k00+370			11.300		113.00	Agosto 2025 a Origen	Según cartera topografica -Geotextil Subbase Acceso Norte	
k00+370	k00+380			11.300		113.00	Agosto 2025 a Origen	Según cartera topografica -Geotextil Subbase Acceso Norte	
k00+380	k00+390			11.300		113.00	Agosto 2025 a Origen	Según cartera topografica -Geotextil Subbase Acceso Norte	

ITEM		DESCRIPCIÓN				UNIDAD	CANTIDAD ANTERIOR	EN ESTA ACTA	CANTIDAD ACUMULADA
231		Geotextil para separación de suelos de subrasante y capas granular				m2	276,362.00	0.00	276,362.00
KM INICIAL	KM FINAL	CARRIL	LONGITUD (m)	ANCHO (m)	ESPESOR (m)	AREA (m2)	FECHA	DESCRIPCIÓN	
k00+390	k00+400			11.300		113.00	Agosto 2025 a Origen	Según cartera topografica -Geotextil Subbase Acceso Norte	
k00+400	k00+410			11.300		113.00	Agosto 2025 a Origen	Según cartera topografica -Geotextil Subbase Acceso Norte	
k00+410	k00+420			11.300		113.00	Agosto 2025 a Origen	Según cartera topografica -Geotextil Subbase Acceso Norte	
k00+420	k00+430			11.300		113.00	Agosto 2025 a Origen	Según cartera topografica -Geotextil Subbase Acceso Norte	
k00+430	k00+440			11.300		113.00	Agosto 2025 a Origen	Según cartera topografica -Geotextil Subbase Acceso Norte	
k00+440	k00+450			11.479		113.90	Agosto 2025 a Origen	Según cartera topografica -Geotextil Subbase Acceso Norte	
k00+450	k00+460			11.767		116.23	Agosto 2025 a Origen	Según cartera topografica -Geotextil Subbase Acceso Norte	
k00+460	k00+470			12.000		118.84	Agosto 2025 a Origen	Según cartera topografica -Geotextil Subbase Acceso Norte	
k00+470	k00+480			12.000		120.00	Agosto 2025 a Origen	Según cartera topografica -Geotextil Subbase Acceso Norte	
k00+480	k00+485			12.000		60.00	Agosto 2025 a Origen	Según cartera topografica -Geotextil Subbase Acceso Norte	
k00+000	k00+010			15.910		162.54	Agosto 2025 a Origen	Según cartera topografica -Geotextil Subbase 90 Grados	
k00+010	k00+020			15.447		156.79	Agosto 2025 a Origen	Según cartera topografica -Geotextil Subbase 90 Grados	
k00+020	k00+030			14.636		150.42	Agosto 2025 a Origen	Según cartera topografica -Geotextil Subbase 90 Grados	
k00+030	k00+040			13.825		142.31	Agosto 2025 a Origen	Según cartera topografica -Geotextil Subbase 90 Grados	
k00+040	k00+050			12.793		133.09	Agosto 2025 a Origen	Según cartera topografica -Geotextil Subbase 90 Grados	
k00+050	k00+060			11.705		122.49	Agosto 2025 a Origen	Según cartera topografica -Geotextil Subbase 90 Grados	
k00+060	k00+070			11.372		115.39	Agosto 2025 a Origen	Según cartera topografica -Geotextil Subbase 90 Grados	
k00+070	k00+080			11.260		113.16	Agosto 2025 a Origen	Según cartera topografica -Geotextil Subbase 90 Grados	
k00+080	k00+090			11.260		112.60	Agosto 2025 a Origen	Según cartera topografica -Geotextil Subbase 90 Grados	
k00+090	k00+100			11.260		112.60	Agosto 2025 a Origen	Según cartera topografica -Geotextil Subbase 90 Grados	
k00+100	k00+110			11.260		112.60	Agosto 2025 a Origen	Según cartera topografica -Geotextil Subbase 90 Grados	
k00+110	k00+120			11.260		112.60	Agosto 2025 a Origen	Según cartera topografica -Geotextil Subbase 90 Grados	
k00+120	k00+130			11.260		112.60	Agosto 2025 a Origen	Según cartera topografica -Geotextil Subbase 90 Grados	
k00+130	k00+140			11.260		112.60	Agosto 2025 a Origen	Según cartera topografica -Geotextil Subbase 90 Grados	
k00+140	k00+150			11.260		112.60	Agosto 2025 a Origen	Según cartera topografica -Geotextil Subbase 90 Grados	
k00+150	k00+160			11.260		112.60	Agosto 2025 a Origen	Según cartera topografica -Geotextil Subbase 90 Grados	
k00+160	k00+170			11.260		112.60	Agosto 2025 a Origen	Según cartera topografica -Geotextil Subbase 90 Grados	
k00+170	k00+180			11.260		112.60	Agosto 2025 a Origen	Según cartera topografica -Geotextil Subbase 90 Grados	
k00+180	k00+190			11.260		112.60	Agosto 2025 a Origen	Según cartera topografica -Geotextil Subbase 90 Grados	
k00+190	k00+200			11.260		112.60	Agosto 2025 a Origen	Según cartera topografica -Geotextil Subbase 90 Grados	
k00+200	k00+210			11.260		112.60	Agosto 2025 a Origen	Según cartera topografica -Geotextil Subbase 90 Grados	
k00+210	k00+220			11.260		112.60	Agosto 2025 a Origen	Según cartera topografica -Geotextil Subbase 90 Grados	
k00+220	k00+230			11.260		112.60	Agosto 2025 a Origen	Según cartera topografica -Geotextil Subbase 90 Grados	
k00+230	k00+240			11.260		112.60	Agosto 2025 a Origen	Según cartera topografica -Geotextil Subbase 90 Grados	
k00+240	k00+250			11.260		112.60	Agosto 2025 a Origen	Según cartera topografica -Geotextil Subbase 90 Grados	
k00+250	k00+260			11.260		112.60	Agosto 2025 a Origen	Según cartera topografica -Geotextil Subbase 90 Grados	
k00+260	k00+270			11.260		112.60	Agosto 2025 a Origen	Según cartera topografica -Geotextil Subbase 90 Grados	
k00+270	k00+280			11.260		112.60	Agosto 2025 a Origen	Según cartera topografica -Geotextil Subbase 90 Grados	
k00+280	k00+290			11.260		112.60	Agosto 2025 a Origen	Según cartera topografica -Geotextil Subbase 90 Grados	
k00+290	k00+300			11.260		112.60	Agosto 2025 a Origen	Según cartera topografica -Geotextil Subbase 90 Grados	
k00+300	k00+310			11.260		112.60	Agosto 2025 a Origen	Según cartera topografica -Geotextil Subbase 90 Grados	
k00+310	k00+320			11.260		112.60	Agosto 2025 a Origen	Según cartera topografica -Geotextil Subbase 90 Grados	
k00+320	k00+330			11.260		112.60	Agosto 2025 a Origen	Según cartera topografica -Geotextil Subbase 90 Grados	
k00+330	k00+340			11.260		112.60	Agosto 2025 a Origen	Según cartera topografica -Geotextil Subbase 90 Grados	
k00+340	k00+350			11.260		112.60	Agosto 2025 a Origen	Según cartera topografica -Geotextil Subbase 90 Grados	
k00+350	k00+360			11.260		112.60	Agosto 2025 a Origen	Según cartera topografica -Geotextil Subbase 90 Grados	
k00+360	k00+370			11.260		112.60	Agosto 2025 a Origen	Según cartera topografica -Geotextil Subbase 90 Grados	
k00+370	k00+380			11.260		112.60	Agosto 2025 a Origen	Según cartera topografica -Geotextil Subbase 90 Grados	
k00+380	k00+390			11.260		112.60	Agosto 2025 a Origen	Según cartera topografica -Geotextil Subbase 90 Grados	
k00+390	k00+400			11.149		112.05	Agosto 2025 a Origen	Según cartera topografica -Geotextil Subbase 90 Grados	
k00+400	k00+410			11.086		111.18	Agosto 2025 a Origen	Según cartera topografica -Geotextil Subbase 90 Grados	
k00+410	k00+420			11.216		111.51	Agosto 2025 a Origen	Según cartera topografica -Geotextil Subbase 90 Grados	
k00+420	k00+430			11.210		112.13	Agosto 2025 a Origen	Según cartera topografica -Geotextil Subbase 90 Grados	
k00+430	k00+440			12.354		58.91	Agosto 2025 a Origen	Según cartera topografica -Geotextil Subbase 90 Grados	
k00+020	k00+030			3.000		45.00	Agosto 2025 a Origen	Según cartera topografica -Geotextil Subbase Retorno 5+300	
k00+030	k00+040			3.240		31.20	Agosto 2025 a Origen	Según cartera topografica -Geotextil Subbase Retorno 5+300	
k00+040	k00+050			3.720		34.80	Agosto 2025 a Origen	Según cartera topografica -Geotextil Subbase Retorno 5+300	
k00+050	k00+060			4.350		40.35	Agosto 2025 a Origen	Según cartera topografica -Geotextil Subbase Retorno 5+300	
k00+060	k00+070			2.790		35.70	Agosto 2025 a Origen	Según cartera topografica -Geotextil Subbase Retorno 5+300	
k00+070	k00+080			5.210		40.00	Agosto 2025 a Origen	Según cartera topografica -Geotextil Subbase Retorno 5+300	
k00+080	k00+090			5.390		53.00	Agosto 2025 a Origen	Según cartera topografica -Geotextil Subbase Retorno 5+300	
k00+090	k00+100			5.280		53.35	Agosto 2025 a Origen	Según cartera topografica -Geotextil Subbase Retorno 5+300	
k00+100	k00+110			5.960		56.20	Agosto 2025 a Origen	Según cartera topografica -Geotextil Subbase Retorno 5+300	
k00+110	k00+120			8.550		72.55	Agosto 2025 a Origen	Según cartera topografica -Geotextil Subbase Retorno 5+300	
k00+120	k00+130			16.310		124.30	Agosto 2025 a Origen	Según cartera topografica -Geotextil Subbase Retorno 5+300	
k00+130	k00+140			19.270		177.90	Agosto 2025 a Origen	Según cartera topografica -Geotextil Subbase Retorno 5+300	
k00+140	k00+150			19.970		196.20	Agosto 2025 a Origen	Según cartera topografica -Geotextil Subbase Retorno 5+300	
k00+150	k00+160			14.490		172.30	Agosto 2025 a Origen	Según cartera topografica -Geotextil Subbase Retorno 5+300	
k00+160	k00+170			10.970		127.30	Agosto 2025 a Origen	Según cartera topografica -Geotextil Subbase Retorno 5+300	
k00+170	k00+180			8.900		99.35	Agosto 2025 a Origen	Según cartera topografica -Geotextil Subbase Retorno 5+300	
k00+180	k00+190			8.030		84.65	Agosto 2025 a Origen	Según cartera topografica -Geotextil Subbase Retorno 5+300	
k00+190	k00+200			7.620		78.25	Agosto 2025 a Origen	Según cartera topografica -Geotextil Subbase Retorno 5+300	
k00+200	k00+210			7.290		74.55	Agosto 2025 a Origen	Según cartera topografica -Geotextil Subbase Retorno 5+300	
k00+210	k00+216			7.290		43.74	Agosto 2025 a Origen	Según cartera topografica -Geotextil Subbase Retorno 5+300	
k00+009	k00+010			5.700		5.79	Agosto 2025 a Origen	Según cartera topografica -Geotextil Subbase Retorno Norte 0+850	
k00+010	k00+020			4.953		53.27	Agosto 2025 a Origen	Según cartera topografica -Geotextil Subbase Retorno Norte 0+850	
k00+020	k00+030			5.287		51.20	Agosto 2025 a Origen	Según cartera topografica -Geotextil Subbase Retorno Norte 0+850	
k00+030	k00+040			5.707		54.97	Agosto 2025 a Origen	Según cartera topografica -Geotextil Subbase Retorno Norte 0+850	
k00+040	k00+050			7.727		67.17	Agosto 2025 a Origen	Según cartera topografica -Geotextil Subbase Retorno Norte 0+850	
k00+050	k00+060			12.907		103.17	Agosto 2025 a Origen	Según cartera topografica -Geotextil Subbase Retorno Norte 0+850	
k00+060	k00+070			14.447		136.77	Agosto 2025 a Origen	Según cartera topografica -Geotextil Subbase Retorno Norte 0+850	
k00+070	k00+080			14.747		145.97	Agosto 2025 a Origen	Según cartera topografica -Geotextil Subbase Retorno Norte 0+850	
k00+080	k00+090			12.480		136.13	Agosto 2025 a Origen	Según cartera topografica -Geotextil Subbase Retorno Norte 0+850	
k00+090	k00+100			8.940		107.10	Agosto 2025 a Origen	Según cartera topografica -Geotextil Subbase Retorno Norte 0+850	
k00+100	k00+110			7.027		79.83	Agosto 2025 a Origen	Según cartera topografica -Geotextil Subbase Retorno Norte 0+850	
k00+110	k00+120			7.268		71.47	Agosto 2025 a Origen	Según cartera topografica -Geotextil Subbase Retorno Norte 0+850	
k00+120	k00+130			6.700		69.84	Agosto 2025 a Origen	Según cartera topografica -Geotextil Subbase Retorno Norte 0+850	

ITEM		DESCRIPCIÓN				UNIDAD	CANTIDAD ANTERIOR	EN ESTA ACTA	CANTIDAD ACUMULADA
231		Geotextil para separación de suelos de subrasante y capas granular				m2	276,362.00	0.00	276,362.00
KM INICIAL	KM FINAL	CARRIL	LONGITUD (m)	ANCHO (m)	ESPESOR (m)	AREA (m2)	FECHA	DESCRIPCIÓN	
k00+130	k00+140			6.407		65.53	Agosto 2025 a Origen	Según cartera topografica -Geotextil Subbase Retorno Norte 0+850	
k00+140	k00+150			6.393		64.00	Agosto 2025 a Origen	Según cartera topografica -Geotextil Subbase Retorno Norte 0+850	
k00+150	k00+160			6.393		63.93	Agosto 2025 a Origen	Según cartera topografica -Geotextil Subbase Retorno Norte 0+850	
k00+160	k00+170			6.393		63.93	Agosto 2025 a Origen	Según cartera topografica -Geotextil Subbase Retorno Norte 0+850	
k00+170	k00+180			6.393		63.93	Agosto 2025 a Origen	Según cartera topografica -Geotextil Subbase Retorno Norte 0+850	
k00+180	k00+190			6.393		63.93	Agosto 2025 a Origen	Según cartera topografica -Geotextil Subbase Retorno Norte 0+850	
k00+190	k00+200			6.347		63.70	Agosto 2025 a Origen	Según cartera topografica -Geotextil Subbase Retorno Norte 0+850	
k00+200	k00+210			6.293		63.20	Agosto 2025 a Origen	Según cartera topografica -Geotextil Subbase Retorno Norte 0+850	
k00+210	k00+220			6.247		62.70	Agosto 2025 a Origen	Según cartera topografica -Geotextil Subbase Retorno Norte 0+850	
k00+220	k00+230			6.207		62.27	Agosto 2025 a Origen	Según cartera topografica -Geotextil Subbase Retorno Norte 0+850	
k00+230	k00+240			5.860		60.33	Agosto 2025 a Origen	Según cartera topografica -Geotextil Subbase Retorno Norte 0+850	
k00+240	k00+250			4.967		54.13	Agosto 2025 a Origen	Según cartera topografica -Geotextil Subbase Retorno Norte 0+850	
k00+250	k00+260			4.340		46.53	Agosto 2025 a Origen	Según cartera topografica -Geotextil Subbase Retorno Norte 0+850	
k00+260	k00+270			3.820		40.80	Agosto 2025 a Origen	Según cartera topografica -Geotextil Subbase Retorno Norte 0+850	
k00+270	k00+280			3.387		36.03	Agosto 2025 a Origen	Según cartera topografica -Geotextil Subbase Retorno Norte 0+850	
k00+280	k00+290			3.053		32.20	Agosto 2025 a Origen	Según cartera topografica -Geotextil Subbase Retorno Norte 0+850	
k00+290	k00+300			2.220		26.37	Agosto 2025 a Origen	Según cartera topografica -Geotextil Subbase Retorno Norte 0+850	
k00+300	k00+310						Agosto 2025 a Origen	Según cartera topografica -Geotextil Subbase Retorno Norte 0+850	
k00+000	k00+010			3.007		25.53	Agosto 2025 a Origen	Según cartera topografica -Geotextil Subbase Retorno Sur 0+850	
k00+010	k00+020			3.427		32.17	Agosto 2025 a Origen	Según cartera topografica -Geotextil Subbase Retorno Sur 0+850	
k00+020	k00+030			4.093		37.60	Agosto 2025 a Origen	Según cartera topografica -Geotextil Subbase Retorno Sur 0+850	
k00+030	k00+040			4.753		44.23	Agosto 2025 a Origen	Según cartera topografica -Geotextil Subbase Retorno Sur 0+850	
k00+040	k00+050			5.420		50.87	Agosto 2025 a Origen	Según cartera topografica -Geotextil Subbase Retorno Sur 0+850	
k00+050	k00+060			5.753		55.87	Agosto 2025 a Origen	Según cartera topografica -Geotextil Subbase Retorno Sur 0+850	
k00+060	k00+070			5.753		57.53	Agosto 2025 a Origen	Según cartera topografica -Geotextil Subbase Retorno Sur 0+850	
k00+070	k00+080			5.753		57.53	Agosto 2025 a Origen	Según cartera topografica -Geotextil Subbase Retorno Sur 0+850	
k00+080	k00+090			5.753		57.53	Agosto 2025 a Origen	Según cartera topografica -Geotextil Subbase Retorno Sur 0+850	
k00+090	k00+100			5.753		57.53	Agosto 2025 a Origen	Según cartera topografica -Geotextil Subbase Retorno Sur 0+850	
k00+100	k00+110			6.133		59.43	Agosto 2025 a Origen	Según cartera topografica -Geotextil Subbase Retorno Sur 0+850	
k00+110	k00+120			6.993		65.63	Agosto 2025 a Origen	Según cartera topografica -Geotextil Subbase Retorno Sur 0+850	
k00+120	k00+130			8.480		77.37	Agosto 2025 a Origen	Según cartera topografica -Geotextil Subbase Retorno Sur 0+850	
k00+130	k00+140			8.313		83.97	Agosto 2025 a Origen	Según cartera topografica -Geotextil Subbase Retorno Sur 0+850	
k00+140	k00+150			14.233		112.73	Agosto 2025 a Origen	Según cartera topografica -Geotextil Subbase Retorno Sur 0+850	
k00+150	k00+160			14.560		143.97	Agosto 2025 a Origen	Según cartera topografica -Geotextil Subbase Retorno Sur 0+850	
k00+160	k00+170			13.753		141.57	Agosto 2025 a Origen	Según cartera topografica -Geotextil Subbase Retorno Sur 0+850	
k00+170	k00+180			12.513		131.33	Agosto 2025 a Origen	Según cartera topografica -Geotextil Subbase Retorno Sur 0+850	
k00+180	k00+190			7.413		99.63	Agosto 2025 a Origen	Según cartera topografica -Geotextil Subbase Retorno Sur 0+850	
k00+190	k00+200			4.380		58.97	Agosto 2025 a Origen	Según cartera topografica -Geotextil Subbase Retorno Sur 0+850	
k00+200	k00+210			3.707		40.43	Agosto 2025 a Origen	Según cartera topografica -Geotextil Subbase Retorno Sur 0+850	
k00+210	k00+220			3.653		36.80	Agosto 2025 a Origen	Según cartera topografica -Geotextil Subbase Retorno Sur 0+850	
k00+220	k00+230			3.573		36.13	Agosto 2025 a Origen	Según cartera topografica -Geotextil Subbase Retorno Sur 0+850	
k00+230	k00+240			2.933		32.53	Agosto 2025 a Origen	Según cartera topografica -Geotextil Subbase Retorno Sur 0+850	
k00+240	k00+250			2.247		25.90	Agosto 2025 a Origen	Según cartera topografica -Geotextil Subbase Retorno Sur 0+850	
k00+250	k00+260			3.087		26.67	Agosto 2025 a Origen	Según cartera topografica -Geotextil Subbase Retorno Sur 0+850	
k00+260	k00+270			2.440		27.63	Agosto 2025 a Origen	Según cartera topografica -Geotextil Subbase Retorno Sur 0+850	
k00+270	k00+280			1.867		21.53	Agosto 2025 a Origen	Según cartera topografica -Geotextil Subbase Retorno Sur 0+850	
k00+000	k00+010			3.020		23.27	Agosto 2025 a Origen	Según cartera topografica - Geotextil subbase Sur Acceso Calle 8	
k00+010	k00+020			3.793		34.07	Agosto 2025 a Origen	Según cartera topografica - Geotextil subbase Sur Acceso Calle 8	
k00+020	k00+030			4.020		39.07	Agosto 2025 a Origen	Según cartera topografica - Geotextil subbase Sur Acceso Calle 8	
k00+030	k00+040			4.140		40.80	Agosto 2025 a Origen	Según cartera topografica - Geotextil subbase Sur Acceso Calle 8	
k00+040	k00+050			4.693		44.17	Agosto 2025 a Origen	Según cartera topografica - Geotextil subbase Sur Acceso Calle 8	
k00+050	k00+060			4.820		47.57	Agosto 2025 a Origen	Según cartera topografica - Geotextil subbase Sur Acceso Calle 8	
k00+060	k00+070			5.467		51.43	Agosto 2025 a Origen	Según cartera topografica - Geotextil subbase Sur Acceso Calle 8	
k00+070	k00+080			5.753		56.10	Agosto 2025 a Origen	Según cartera topografica - Geotextil subbase Sur Acceso Calle 8	
k00+080	k00+090			6.793		62.73	Agosto 2025 a Origen	Según cartera topografica - Geotextil subbase Sur Acceso Calle 8	
k00+090	k00+100			8.600		76.97	Agosto 2025 a Origen	Según cartera topografica - Geotextil subbase Sur Acceso Calle 8	
k00+100	k00+110			9.233		89.17	Agosto 2025 a Origen	Según cartera topografica - Geotextil subbase Sur Acceso Calle 8	
k00+110	k00+120			8.433		88.33	Agosto 2025 a Origen	Según cartera topografica - Geotextil subbase Sur Acceso Calle 8	
k00+120	k00+124			8.433		35.00	Agosto 2025 a Origen	Según cartera topografica - Geotextil subbase Sur Acceso Calle 8	
k00+010	k00+020						Agosto 2025 a Origen	Según cartera topografica -Geotextil subbase Norte Acceso Calle 8	
k00+020	k00+030						Agosto 2025 a Origen	Según cartera topografica -Geotextil subbase Norte Acceso Calle 8	
k00+030	k00+040						Agosto 2025 a Origen	Según cartera topografica -Geotextil subbase Norte Acceso Calle 8	
k00+040	k00+050			8.070		77.75	Agosto 2025 a Origen	Según cartera topografica -Geotextil subbase Norte Acceso Calle 8	
k00+050	k00+060			6.610		73.40	Agosto 2025 a Origen	Según cartera topografica -Geotextil subbase Norte Acceso Calle 8	
k00+060	k00+070			5.510		60.60	Agosto 2025 a Origen	Según cartera topografica -Geotextil subbase Norte Acceso Calle 8	
k00+070	k00+080			4.670		50.90	Agosto 2025 a Origen	Según cartera topografica -Geotextil subbase Norte Acceso Calle 8	
k00+080	k00+090			3.200		39.35	Agosto 2025 a Origen	Según cartera topografica -Geotextil subbase Norte Acceso Calle 8	
k00+090	k00+100			2.090		26.45	Agosto 2025 a Origen	Según cartera topografica -Geotextil subbase Norte Acceso Calle 8	
k00+100	k00+110			2.470		22.80	Agosto 2025 a Origen	Según cartera topografica -Geotextil subbase Norte Acceso Calle 8	
k00+110	k00+120			2.500		24.85	Agosto 2025 a Origen	Según cartera topografica -Geotextil subbase Norte Acceso Calle 8	
k00+120	k00+130			2.450		24.75	Agosto 2025 a Origen	Según cartera topografica -Geotextil subbase Norte Acceso Calle 8	
k00+130	k00+140			2.640		25.45	Agosto 2025 a Origen	Según cartera topografica -Geotextil subbase Norte Acceso Calle 8	
k00+140	k00+150			1.860		22.50	Agosto 2025 a Origen	Según cartera topografica -Geotextil subbase Norte Acceso Calle 8	
k00+150	k00+151			1.870		2.57	Agosto 2025 a Origen	Según cartera topografica -Geotextil subbase Norte Acceso Calle 8	
k00+045	k00+050			4.080		18.82	Agosto 2025 a Origen	Según cartera topografica -Geotextil Subbase Cruce Cogua Aceleracion	
k00+050	k00+060			5.313		46.97	Agosto 2025 a Origen	Según cartera topografica -Geotextil Subbase Cruce Cogua Aceleracion	
k00+060	k00+070			6.447		58.80	Agosto 2025 a Origen	Según cartera topografica -Geotextil Subbase Cruce Cogua Aceleracion	
k00+070	k00+080			8.347		73.97	Agosto 2025 a Origen	Según cartera topografica -Geotextil Subbase Cruce Cogua Aceleracion	
k00+080	k00+090			8.973		86.60	Agosto 2025 a Origen	Según cartera topografica -Geotextil Subbase Cruce Cogua Aceleracion	
k00+090	k00+100			8.707		88.40	Agosto 2025 a Origen	Según cartera topografica -Geotextil Subbase Cruce Cogua Aceleracion	
k00+100	k00+110			7.613		81.60	Agosto 2025 a Origen	Según cartera topografica -Geotextil Subbase Cruce Cogua Aceleracion	
k00+140	k00+150			6.747		45.53	Agosto 2025 a Origen	Según cartera topografica -Geotextil Subbase Cruce Cogua Desaceleracion	
k00+150	k00+160			7.153		69.50	Agosto 2025 a Origen	Según cartera topografica -Geotextil Subbase Cruce Cogua Desaceleracion	
k00+160	k00+170			8.093		76.23	Agosto 2025 a Origen	Según cartera topografica -Geotextil Subbase Cruce Cogua Desaceleracion	
k00+170	k00+180			5.560		68.27	Agosto 2025 a Origen	Según cartera topografica -Geotextil Subbase Cruce Cogua Desaceleracion	

ITEM		DESCRIPCIÓN				UNIDAD	CANTIDAD ANTERIOR	EN ESTA ACTA	CANTIDAD ACUMULADA
231		Geotextil para separación de suelos de subrasante y capas granular				m2	276,362.00	0.00	276,362.00
KM INICIAL	KM FINAL	CARRIL	LONGITUD (m)	ANCHO (m)	ESPESOR (m)	AREA (m2)	FECHA	DESCRIPCIÓN	
k00+180	k00+190			5.167		53.63	Agosto 2025 a Origen	Según cartera topografica -Geotextil Subbase Cruce Cogua Desaceleracion	
k00+190	k00+200			5.280		52.23	Agosto 2025 a Origen	Según cartera topografica -Geotextil Subbase Cruce Cogua Desaceleracion	
K0+100	K0+110			12.940		124.20	Agosto 2025 a Origen	Según cartera topografica -Geotextil Subbase Pasoancho CR 36	
K0+110	K0+120			9.730		113.35	Agosto 2025 a Origen	Según cartera topografica -Geotextil Subbase Pasoancho CR 36	
K0+120	K0+130			5.070		74.00	Agosto 2025 a Origen	Según cartera topografica -Geotextil Subbase Pasoancho CR 36	
K0+130	K0+140			3.100		40.85	Agosto 2025 a Origen	Según cartera topografica -Geotextil Subbase Pasoancho CR 36	
K0+140	K0+150			2.000		25.50	Agosto 2025 a Origen	Según cartera topografica -Geotextil Subbase Pasoancho CR 36	
K0+150	K0+160			2.007		20.04	Agosto 2025 a Origen	Según cartera topografica -Geotextil Subbase Pasoancho CR 36	
k03+625	k03+630			7.32		27.45	Agosto 2025 a Origen	Según cartera topografica-Geotextil Geobloque K3+300	
k03+630	k03+635			10.98		45.75	Agosto 2025 a Origen	Según cartera topografica-Geotextil Geobloque K3+300	
k03+635	k03+640			0.00		27.45	Agosto 2025 a Origen	Según cartera topografica-Geotextil Geobloque K3+300	
k03+640	k03+645			10.98		27.45	Agosto 2025 a Origen	Según cartera topografica-Geotextil Geobloque K3+300	
k03+645	k03+650			10.98		54.90	Agosto 2025 a Origen	Según cartera topografica-Geotextil Geobloque K3+300	
k03+650	k03+655			10.98		54.90	Agosto 2025 a Origen	Según cartera topografica-Geotextil Geobloque K3+300	
k03+655	k03+660			10.98		54.90	Agosto 2025 a Origen	Según cartera topografica-Geotextil Geobloque K3+300	
k03+660	k03+665			10.98		54.90	Agosto 2025 a Origen	Según cartera topografica-Geotextil Geobloque K3+300	
k03+665	k03+670			10.98		54.90	Agosto 2025 a Origen	Según cartera topografica-Geotextil Geobloque K3+300	
k03+670	k03+675			3.66		36.60	Agosto 2025 a Origen	Según cartera topografica-Geotextil Geobloque K3+300	
k03+675	k03+680			0.00		9.15	Agosto 2025 a Origen	Según cartera topografica-Geotextil Geobloque K3+300	
k05+530	k05+540			0.00		-	Agosto 2025 a Origen	Según cartera topografica-Geotextil Geobloque K5+600	
k05+540	k05+550			21.96		109.80	Agosto 2025 a Origen	Según cartera topografica-Geotextil Geobloque K5+600	
k05+550	k05+560			21.96		219.60	Agosto 2025 a Origen	Según cartera topografica-Geotextil Geobloque K5+600	
k05+560	k05+570			21.96		219.60	Agosto 2025 a Origen	Según cartera topografica-Geotextil Geobloque K5+600	
k05+570	k05+580			18.30		201.30	Agosto 2025 a Origen	Según cartera topografica-Geotextil Geobloque K5+600	
k05+580	k05+590			18.30		183.00	Agosto 2025 a Origen	Según cartera topografica-Geotextil Geobloque K5+600	
k05+590	k05+600			14.64		164.70	Agosto 2025 a Origen	Según cartera topografica-Geotextil Geobloque K5+600	
k05+600	k05+610			0.00		73.20	Agosto 2025 a Origen	Según cartera topografica-Geotextil Geobloque K5+600	
k03+300	k03+400		100.00	4.50		450.00	Agosto 2025 a Origen	Según reportes -Geotextil Separador	
k03+590	k03+700		110.00	6.00		660.00	Agosto 2025 a Origen	Según reportes -Geotextil Separador	
k03+900	k03+930		30.00	8.00		240.00	Agosto 2025 a Origen	Según reportes -Geotextil Separador	
k03+930	k03+978		48.00	10.00		480.00	Agosto 2025 a Origen	Según reportes -Geotextil Separador	
k04+030	k04+040		10.00	10.40		104.00	Agosto 2025 a Origen	Según reportes -Geotextil Separador	
k04+470	k04+800		330.00	7.30		2,409.00	Agosto 2025 a Origen	Según reportes -Geotextil Separador	
k04+800	k04+830		30.00	6.00		180.00	Agosto 2025 a Origen	Según reportes -Geotextil Separador	
k05+020	k05+080		60.00	3.90		234.00	Agosto 2025 a Origen	Según reportes -Geotextil Separador	
k05+150	k05+205		55.00	7.30		401.50	Agosto 2025 a Origen	Según reportes -Geotextil Separador	
k05+205	k05+220		15.00	7.60		114.00	Agosto 2025 a Origen	Según reportes -Geotextil Separador	
k05+430	k05+490		60.00	7.70		462.00	Agosto 2025 a Origen	Según reportes -Geotextil Separador	
k05+520	k05+565		45.00	6.60		297.00	Agosto 2025 a Origen	Según reportes -Geotextil Separador	
k05+660	k06+250		590.00	7.30		4,307.00	Agosto 2025 a Origen	Según reportes -Geotextil Separador	
k06+250	k06+297		47.00	7.30		343.10	Agosto 2025 a Origen	Según reportes -Geotextil Separador	
k06+300	k06+330		30.00	7.30		219.00	Agosto 2025 a Origen	Según reportes -Geotextil Separador	
k06+330	k06+360		30.00	7.30		219.00	Agosto 2025 a Origen	Según reportes -Geotextil Separador	
k06+360	k06+470		110.00	7.30		803.00	Agosto 2025 a Origen	Según reportes -Geotextil Separador	
k06+470	k06+590		120.00	6.30		756.00	Agosto 2025 a Origen	Según reportes -Geotextil Separador	
k06+480	k06+628		148.00	3.90		577.20	Agosto 2025 a Origen	Según reportes -Geotextil Separador Adicional	
k01+130	k01+180		50.00	8.00		400.00	17/01/2023	Según reportes -Geotextil Separador	
k01+180	k01+280		100.00	7.00		700.00	13/01/2023	Según reportes -Geotextil Separador	
k00+360	k00+380		20.00	21.00		420.00	13/12/2022	Según reportes -Geotextil Separador Conectante sur	
k01+700	k01+780		80.00	5.00		400.00	15/12/2022	Según reportes -Geotextil Separador	
k01+870	k01+900		30.00	7.60		228.00	9/12/2022	Según reportes -Geotextil Separador	
k01+900	k01+990		90.00	4.00		360.00	9/12/2022	Según reportes -Geotextil Separador	
k00+780	k00+870		90.00	5.00		450.00	14/12/2022	Según reportes -Geotextil Separador	
k01+330	k01+380		50.00	9.00		450.00	9/02/2023	Según reportes -Geotextil Separador	
k01+380	k01+420		40.00	9.00		360.00	15/02/2023	Según reportes -Geotextil Separador	
k01+660	k01+780		120.00	7.00		840.00	26/01/2023	Según reportes -Geotextil Separador	
k01+080	k01+120		40.00	6.60		264.00	30/01/2023	Según reportes -Geotextil Separador	
k00+680	k00+720		40.00	10.00		400.00	13/05/2023	Según reportes -Geotextil Separador	
k02+750	k02+750		25.00	2.00		50.00	14/07/2023	Construcción vía - tubería aguas lluvias PZ 2 a PZ 3	
k02+750	k02+750		5.50	4.10		22.55	5/03/2025	Construccion urbanismo - costado sur oriental rampa 1 Fallo -APP-58527	
k03+476			21.220	1.000		- 21.22		Volumen descontar por obra provisional Obra No.25	
k03+568			23.210	1.000		- 23.21		Volumen descontar por obra provisional Obra No.26	
k03+829			22.800	1.000		- 22.80		Volumen descontar por obra provisional Obra No.29	
k03+892			22.800	1.000		- 22.80		Volumen descontar por obra provisional Obra No.30	
k04+354			18.260	1.200		- 21.91		Volumen descontar por obra provisional Obra No.32	
k04+475			21.200	1.200		- 25.44		Volumen descontar por obra provisional Obra No.32A	
k04+564			23.010	1.000		- 23.01		Volumen descontar por obra provisional Obra No.33	
k04+765			17.730	1.000		- 17.73		Volumen descontar por obra provisional Obra No.35	
k04+951			20.180	1.000		- 20.18		Volumen descontar por obra provisional Obra No.36	
k05+096			24.540	1.000		- 24.54		Volumen descontar por obra provisional Obra No.37	
k05+154			23.990	3.000		- 71.97		Volumen descontar por obra provisional Obra No.38	
k05+218			24.650	1.000		- 24.65		Volumen descontar por obra provisional Obra No.39	
k05+289			19.740	0.900		- 17.77		Volumen descontar por obra provisional Obra No.40	
k05+637			20.330	0.900		- 18.30		Volumen descontar por obra provisional Obra No.43	
k05+752			18.580	1.000		- 18.58		Volumen descontar por obra provisional Obra No.44	
k05+894			20.050	1.000		- 20.05		Volumen descontar por obra provisional Obra No.45	
k06+017			18.330	1.000		- 18.33		Volumen descontar por obra provisional Obra No.46	
k06+123			18.690	1.000		- 18.69		Volumen descontar por obra provisional Obra No.47	
k06+245			18.590	1.000		- 18.59		Volumen descontar por obra provisional Obra No.48	
k06+300			18.610	1.000		- 18.61		Volumen descontar por obra provisional Obra No.49	
k06+333			20.050	3.000		- 60.15		Volumen descontar por obra provisional Obra No.50	

ITEM	DESCRIPCIÓN	UNIDAD	CANTIDAD ANTERIOR	EN ESTA ACTA	CANTIDAD ACUMULADA
231	Geotextil para separación de suelos de subrasante y capas granular	m2	276,362.00	0.00	276,362.00

KM INICIAL	KM FINAL	CARRIL	LONGITUD (m)	ANCHO (m)	ESPESOR (m)	AREA (m2)	FECHA	DESCRIPCIÓN
k06+475			25.200	1.000		- 25.20		Volumen descontar por obra provisional Obra No.51
k06+720			11.900	2.000		- 23.80		Volumen descontar por obra provisional Obra No.52
k06+810			15.920	2.000		- 31.84		Volumen descontar por obra provisional Obra No.53
k06+913			15.180	1.000		- 15.18		Volumen descontar por obra provisional Obra No.54
k05+577			20.430	4.000		- 81.72		Volumen descontar por obra provisional Obra No.41
k05+595			22.310	3.000		- 66.93		Volumen descontar por obra provisional Obra No.42
k03+400			19.410	1.000		- 19.41		Volumen descontar por obra provisional Obra No.24
k02+618			24.210	1.000		- 24.21		Volumen descontar por obra provisional Obra No.17
k02+694			15.070	1.000		- 15.07		Volumen descontar por obra provisional Obra No.18
k02+977			11.570	1.000		- 11.57		Volumen descontar por obra provisional Obra No.20
k03+136			15.740	1.000		- 15.74		Volumen descontar por obra provisional Obra No.21
k03+220			12.320	1.000		- 12.32		Volumen descontar por obra provisional Obra No.22
k03+282			16.450	1.000		- 16.45		Volumen descontar por obra provisional Obra No.23
k02+014			19.990	3.000		- 59.97		Volumen descontar por obra provisional Obra No.14
k02+138			21.330	3.000		- 63.99		Volumen descontar por obra provisional Obra No.15
k02+143			20.950	1.500		- 31.43		Volumen descontar por obra provisional Obra No.16
k03+641			24.450	3.000		- 73.35		Volumen descontar por obra provisional Obra No.27
k03+675			24.750	1.000		- 24.75		Volumen descontar por obra provisional Obra No.28
k04+075			14.280	1.000		- 14.28		Volumen descontar por obra provisional Obra No.31
k01+299			18.170	2.000		- 36.34		Volumen descontar por obra provisional Obra No.8
k01+069			19.290	3.000		- 57.87		Volumen descontar por obra provisional Obra No.6
k00+956			22.910	2.000		- 45.82		Volumen descontar por obra provisional Obra No.4
k01+028			19.190	1.000		- 19.19		Volumen descontar por obra provisional Obra No.5
k01+120			19.000	1.000		- 19.00		Volumen descontar por obra provisional Obra No.7
k01+420			17.270	1.000		- 17.27		Volumen descontar por obra provisional Obra No.9
k01+508			16.850	1.000		- 16.85		Volumen descontar por obra provisional Obra No.10
k01+658			19.680	1.000		- 19.68		Volumen descontar por obra provisional Obra No.11
k01+772			21.260	1.000		- 21.26		Volumen descontar por obra provisional Obra No.12
k01+866			21.790	1.000		- 21.79		Volumen descontar por obra provisional Obra No.13
45A05						115.00	Agosto 2023.	Bacheo - conformación de fresado Agosto 2023 - Acta No 27
45A05						281.00	Septiembre 2023.	Bacheo - Septiembre 2023 - Acta No 28
45A05						58.00	Octubre 2023.	Bacheo - Octubre 2023 - Acta No 29
45A05						92.00	Marzo 2024.	Bacheo - Marzo 2024 - Acta No 34
45A04						158.00	Abril 2024.	Bacheo - Abril 2024 - Acta No 35
45A05						103.00	Abril 2024.	Bacheo - Abril 2024 - Acta No 35
45A05						15.00	Julio 2024.	Bacheo - Julio 2024 - Acta No 38
45A04						19.00	Septiembre 2024.	Bacheo - Septiembre 2024 - Acta No 40
						- 274,545.77	Julio 2025 a origen	Acumulado acta 50 Julio 2025- Ruta 45ACND
					SUBTOTAL	**- 0.39**		
						AREA PARA PAGO		-0.39
						APROXIMACIÓN S/ ESPECIFICACIÓN		**0.39**
						AREA TOTAL PARA PAGO :		**0.00** **m2**

ING. LUIS FELIPE MORENO BRAVO
ING. RESIDENTE DE OBRA
Matricula No: 25202-05870 CND

RUBEN DARIO GUTIERREZ CERVANTES
ING. RESIDENTE INTERVENTORIA
Matrícula No. 68202-28198

INVIAS | MHC S.A.S CONSORCIO VIAL MHC 063

F-635 A

CONTRATO DE OBRA: 989 DE 2021 **PREACTA N.º :** 51

RUTA: RUTA 45A04 **FECHA:** 26-jul-2025 a 25-ago-2025

CONTRATISTA : CONSORCIO VIAL MHC 063

CONTRATO DE INTERVENTORÍA No : 971 DE 2021 **INTERVENTOR:** CONSORCIO ICEACSA-TPF

ITEM	DESCRIPCIÓN	UNIDAD	CANTIDAD ANTERIOR	EN ESTA ACTA	CANTIDAD ACUMULADA
231	Geotextil para separación de suelos de subrasante y capas granular	m2	276,362.00	473.00	276,835.00

KM INICIAL	KM FINAL	CARRIL	LONGITUD (m)	ANCHO (m)	ESPESOR (m)	AREA (m2)	FECHA	DESCRIPCIÓN
K 44+160	K 44+165			11.26		56.30	Agosto 2025 a Origen	Según cartera topografica Casa Blanca -Ubate
K 44+165	K 44+170			12.53		59.48	Agosto 2025 a Origen	Según cartera topografica Casa Blanca -Ubate
K 44+170	K 44+175			11.35		59.70	Agosto 2025 a Origen	Según cartera topografica Casa Blanca -Ubate
K 44+170	K 44+180			9.64		52.48	Agosto 2025 a Origen	Según cartera topografica Casa Blanca -Ubate
K 44+180	K 44+185			11.11		51.88	Agosto 2025 a Origen	Según cartera topografica Casa Blanca -Ubate
K 44+185	K 44+190			10.01		52.80	Agosto 2025 a Origen	Según cartera topografica Casa Blanca -Ubate
K 44+190	K 44+200			10.20		101.05	Agosto 2025 a Origen	Según cartera topografica Casa Blanca -Ubate
K 44+200	K 44+205			10.20		51.00	Agosto 2025 a Origen	Según cartera topografica Casa Blanca -Ubate
K 44+310	K 44+320			6.00		60.00	Agosto 2025 a Origen	Según cartera topografica Casa Blanca -Ubate
K 44+320	K 44+330			6.00		60.00	Agosto 2025 a Origen	Según cartera topografica Casa Blanca -Ubate
K 44+330	K 44+340			13.89		99.46	Agosto 2025 a Origen	Según cartera topografica Casa Blanca -Ubate
K 44+340	K 44+350			16.78		153.35	Agosto 2025 a Origen	Según cartera topografica Casa Blanca -Ubate
K 44+350	K 44+360			20.57		186.76	Agosto 2025 a Origen	Según cartera topografica Casa Blanca -Ubate
K 44+360	K 44+365			18.22		96.99	Agosto 2025 a Origen	Según cartera topografica Casa Blanca -Ubate
K 44+365	K 44+370			20.50		96.80	Agosto 2025 a Origen	Según cartera topografica Casa Blanca -Ubate
K 44+370	K 44+375			25.00		113.75	Agosto 2025 a Origen	Según cartera topografica Casa Blanca -Ubate
K 44+370	K 44+380			27.41		131.02	Agosto 2025 a Origen	Según cartera topografica Casa Blanca -Ubate
K 44+380	K 44+385			27.88		138.22	Agosto 2025 a Origen	Según cartera topografica Casa Blanca -Ubate
K 44+375	K 44+390			24.46		130.85	Agosto 2025 a Origen	Según cartera topografica Casa Blanca -Ubate
K 44+390	K 44+394			10.53		69.97	Agosto 2025 a Origen	Según cartera topografica Casa Blanca -Ubate
K 44+394	K 44+396			10.63		21.16	Agosto 2025 a Origen	Según cartera topografica Casa Blanca -Ubate
K 44+396	K 44+398			10.72		21.35	Agosto 2025 a Origen	Según cartera topografica Casa Blanca -Ubate
K 44+398	K 44+400			16.86		27.58	Agosto 2025 a Origen	Según cartera topografica Casa Blanca -Ubate
K 44+400	K 44+402			8.95		25.81	Agosto 2025 a Origen	Según cartera topografica Casa Blanca -Ubate
K 44+402	K 44+404			8.93		17.87	Agosto 2025 a Origen	Según cartera topografica Casa Blanca -Ubate
K 44+404	K 44+406			8.91		17.84	Agosto 2025 a Origen	Según cartera topografica Casa Blanca -Ubate
K 44+406	K 44+408			8.94		17.85	Agosto 2025 a Origen	Según cartera topografica Casa Blanca -Ubate
K 44+408	K 44+410			8.54		17.49	Agosto 2025 a Origen	Según cartera topografica Casa Blanca -Ubate
K 44+410	K 44+412			8.31		16.85	Agosto 2025 a Origen	Según cartera topografica Casa Blanca -Ubate
K 00+008	K 00+010			5.12		10.22	Agosto 2025 a Origen	Según carteras topografia - Obra hidraulica 31 Km 44+180 Casa Blanca -Ubate
K 00+010	K 00+012			4.67		9.79	Agosto 2025 a Origen	Según carteras topografia - Obra hidraulica 31 Km 44+180 Casa Blanca -Ubate
K 00+012	K 00+014			3.44		8.11	Agosto 2025 a Origen	Según carteras topografia - Obra hidraulica 31 Km 44+180 Casa Blanca -Ubate
K 00+014	K 00+016			3.16		6.60	Agosto 2025 a Origen	Según carteras topografia - Obra hidraulica 31 Km 44+180 Casa Blanca -Ubate
K 00+016	K 00+018			2.90		6.06	Agosto 2025 a Origen	Según carteras topografia - Obra hidraulica 31 Km 44+180 Casa Blanca -Ubate
K 00+018	K 00+020			2.67		5.57	Agosto 2025 a Origen	Según carteras topografia - Obra hidraulica 31 Km 44+180 Casa Blanca -Ubate
K 00+020	K 00+022			2.49		5.16	Agosto 2025 a Origen	Según carteras topografia - Obra hidraulica 31 Km 44+180 Casa Blanca -Ubate
K 00+022	K 00+024			2.21		4.70	Agosto 2025 a Origen	Según carteras topografia - Obra hidraulica 31 Km 44+180 Casa Blanca -Ubate
K 00+024	K 00+026			2.07		4.28	Agosto 2025 a Origen	Según carteras topografia - Obra hidraulica 31 Km 44+180 Casa Blanca -Ubate
K 00+026	K 00+028			1.87		3.94	Agosto 2025 a Origen	Según carteras topografia - Obra hidraulica 31 Km 44+180 Casa Blanca -Ubate
K 00+010	K 00+012			13.29		26.31	Agosto 2025 a Origen	Según cartera topografica Retorno K44+400 Zipa - Zipa Casa Blanca -Ubate
K 00+012	K 00+014			13.89		27.18	Agosto 2025 a Origen	Según cartera topografica Retorno K44+400 Zipa - Zipa Casa Blanca -Ubate
K 00+014	K 00+016			14.87		28.76	Agosto 2025 a Origen	Según cartera topografica Retorno K44+400 Zipa - Zipa Casa Blanca -Ubate
K 00+016	K 00+018			16.15		31.02	Agosto 2025 a Origen	Según cartera topografica Retorno K44+400 Zipa - Zipa Casa Blanca -Ubate
K 00+018	K 00+020			17.26		33.41	Agosto 2025 a Origen	Según cartera topografica Retorno K44+400 Zipa - Zipa Casa Blanca -Ubate
K 00+020	K 00+022			18.19		35.45	Agosto 2025 a Origen	Según cartera topografica Retorno K44+400 Zipa - Zipa Casa Blanca -Ubate
K 00+022	K 00+024			19.05		37.23	Agosto 2025 a Origen	Según cartera topografica Retorno K44+400 Zipa - Zipa Casa Blanca -Ubate
						- 1,816.23	Julio 2025 a Enero de 2025	Acumulado acta 50 Julio 2025- Ruta 45A04 Carteras
					SUBTOTAL	**473.20**		

AREA PARA PAGO		473.20	
APROXIMACIÓN S/ ESPECIFICACIÓN		**-0.20**	
AREA TOTAL PARA PAGO :		**473.00**	**m2**

ING. LUIS FELIPE MORENO BRAVO
ING. RESIDENTE DE OBRA
Matricula No: 25202-05870 CND

RUBEN DARIO GUTIERREZ CERVANTES
ING. RESIDENTE INTERVENTORIA
Matrícula No. 68202-28198

INVIAS INSTITUTO NACIONAL DE VIAS | MHC S.A.S CONSORCIO VIAL MHC 063

F-635 A

CONTRATO DE OBRA: 989 DE 2021 **PREACTA N.º :** 51

RUTA: RUTA 45A04 **FECHA:** 26-jul-2025 a 25-ago-2025

CONTRATISTA : CONSORCIO VIAL MHC 063

CONTRATO DE INTERVENTORÍA No : 971 DE 2021 **INTERVENTOR:** CONSORCIO ICEACSA-TPF

ITEM	DESCRIPCIÓN	UNIDAD	CANTIDAD ANTERIOR	EN ESTA ACTA	CANTIDAD ACUMULADA
642.5P	Cinta PVC, para junta de construcción estructuras en concreto	ML	2,377.50	4.90	2,382.40

KM INICIAL	KM FINAL	CARRIL	LONGITUD (m)	ANCHO (m)	ESPESOR (m)	LONGITUD (m)	FECHA	DESCRIPCIÓN
k44+388	k44+388	E	4.90			4.90	11/08/2025	Construcción obra 32 - losa inferior caja 2 -APP-80877
					SUBTOTAL	**4.90**		
						LONGITUD PARA PAGO		4.90
						APROXIMACIÓN S/ ESPECIFICACIÓN		**0.00**
						LONGITUD TOTAL PARA PAGO :		**4.90** **ml**

ING. LUIS FELIPE MORENO BRAVO
ING. RESIDENTE DE OBRA
Matricula No: 25202-05870 CND

RUBEN DARIO GUTIERREZ CERVANTES
ING. RESIDENTE INTERVENTORIA
Matrícula No. 68202-28198

INVIAS | MHC S.A.S CONSORCIO VIAL MHC 063

F-635 A

CONTRATO DE OBRA: 989 DE 2021 **PREACTA N.º :** 51

RUTA: RUTA 45ACND **FECHA:** 26-jul-2025 a 25-ago-2025

CONTRATISTA : CONSORCIO VIAL MHC 063

CONTRATO DE INTERVENTORÍA No : 971 DE 2021 **INTERVENTOR:** CONSORCIO ICEACSA-TPF

ITEM	DESCRIPCIÓN	UNIDAD	CANTIDAD ANTERIOR	EN ESTA ACTA	CANTIDAD ACUMULADA
642.4P	Junta de dilatación, con sello pvc o-22 o equivalente, de ancho 2cm, con sellante de masilla de poliuretano y placa de poliester expandido de e=20mm de espesor.	ML	675.00	73.40	748.40

KM INICIAL	KM FINAL	CARRIL	LONGITUD (m)	ANCHO (m)	ESPESOR (m)	LONGITUD (m)	FECHA	DESCRIPCIÓN
k02+750	k02+750	E	1.30			1.30	9/05/2025	Construccion obra No. 19 - 5ta seccion módulo 2 a 3 costado occidental 09/mayo -APP-68247
k02+750	k02+750	E	1.40			1.40	9/05/2025	Construccion obra No. 19 - 2da seccion módulo 7 a 8 costado oriental 09/mayo -APP-68254
k02+750	k02+750	E	1.20			1.20	9/05/2025	Construccion obra No. 19 - 5ta seccion módulo 2 a 3 costado oriental 09/mayo -APP-68248
k02+750	k02+750	E	1.00			1.00	14/05/2025	Construccion obra No. 19 - 1ra seccion muro oriental modulo 9 a 10 acceso a mantenimiento obra Susagu
k02+750	k02+750	E	0.74			0.74	2/05/2025	Construccion obra no. 19 - Junta 4ta seccion oriental modulo 5 a 6 -APP-66473
k02+750	k02+750	E	0.16			0.16	2/05/2025	Construccion obra no. 19 - Junta 4ta seccion oriental modulo 4 a 5 -APP-66472
k02+750	k02+750	E	0.55			0.55	2/05/2025	Construccion obra no. 19 - Junta 2da seccion oriental modulo 8 a 9 -APP-66471
k02+750	k02+750	E	0.75			0.75	2/05/2025	Construccion obra no. 19 - Junta 4ta seccion occidental modulo 5 a 6 -APP-66470
k02+750	k02+750	E	1.00			1.00	29/03/2025	Construccion obra No. 19 - 3ra seccion muro occidental modulo 6 a 7 (ejecucion 29/04/2025) -APP-66461
k02+750	k02+750	E	1.09			1.09	29/04/2025	Construccion obra No. 19 - Muro oriental seccion 1 modulo 9 a 10 acceso a mantenimiento obra Susagua
k02+750	k02+750	E	0.51			0.51	29/04/2025	Construccion obra No. 19 - Muro oriental seccion 2 modulo 8 a 9 acceso a mantenimiento obra Susagua 2
k02+750	k02+750	I	2.50			2.50	19/03/2025	Junta 4ta sección - muros módulo 3 a 4 - canal. -APP-60542
k02+750	k02+750	I	2.30			2.30	18/03/2025	Junta 3ra sección muro - Canal módulo 3 a módulo 4. -APP-60539
k02+750	k02+750	I	2.40			2.40	17/03/2025	Junta sección 1, módulo 4 a 5 (Actividad ejecutada el 17 de marzo 2025). -APP-60488
k02+750	k02+750	I	2.40			2.40	14/03/2025	Juntas muro: Sección 2-Módulo 3 a módulo 4. (Ejecutado el 14 de marzo 2025). -APP-59923
k02+750	k02+750	I	1.20			1.20	13/03/2025	Junta primera sección muro occidental-Módulo 3 a módulo 4 -Acceso a mantenimiento a obra Susagua. -A
k02+750	k02+750	I	1.20			1.20	13/03/2025	Junta primera sección muro oriental-Módulo 3 a módulo 4 -Acceso a mantenimiento a obra Susagua. -AP
k02+750	k02+750	E	4.60			4.60	10/03/2025	Construccion obra No. 19 - losa inferior modulo 4 a modulo 5 acceso a mantenimiento obra Susagua 10/
k02+750	k02+750	E	1.24			1.24	10/03/2025	Construccion obra No. 19 - losa inferior modulo 3 a modulo 4 acceso a mantenimiento obra Susagua 10/
k02+750	k02+750	E	1.20			1.20	5/03/2025	Construccion obra No. 19 - muro occidental seccion 4 modulo 2 acceso mantenimiento obra Susagua -AP
k02+750	k02+750	I	1.20			1.20	4/03/2025	Instalación de Junta PVC en muro oriental Boxculvert OBRA No. 19 - Muro seccion 4 modulo 2 al 3acceso
k02+750	k02+750	E	2.40			2.40	3/03/2025	Construccion obra No. 19 - muro oriental y occidental seccion 3 modulo 2 acceso a mantenimiento obr Su
k02+750	k02+750	E	2.40			2.40	15/04/2025	Construccion obra No. 19 - seccion 1 modulo 8 acceso a mantenimiento obra Susagua -APP-63866
k02+750	k02+750	E	2.40			2.40	11/04/2025	Construccion obra No. 19 - sección 1 módulo 7 acceso a mantenimiento obra Susagua 11/abril -APP-6346
k02+750	k02+750	E	4.40			4.40	9/04/2025	Construccion obra No. 19 - Losa inferior modulo 10 acceso a mantenimiento obra Susagua -APP-63151
k02+750	k02+750	E	2.40			2.40	9/04/2025	Construccion obra No. 19 - seccion 2 modulo 6 acceso a mantenimiento obra Susagua -APP-63156
k02+750	k02+750	E	4.40			4.40	8/04/2025	Construccion obra No. 19 - losa inferior modulo 9 acceso a mantenimiento Susagua 08/abril -APP-63144
k02+750	k02+750	E	4.40			4.40	7/04/2025	Construccion obra No. 19 - Junta losa inferior modulo 8 a 9 acceso a mantenimiento obra Susagua 07/abr
k02+750	k02+750	E	1.20			1.20	3/04/2025	Construccion obra No. 19 - seccion 1 modulo 6 a 7 acceso a mantenimiento obra Susagua -APP-62584
k02+750	k02+750	E	1.20			1.20	3/04/2025	Construccion obra No. 19 - seccion 3 modulo 5 a 6 acceso a mantenimiento obra Susagua -APP-62583
k02+750	k02+750	E	2.40			2.40	2/04/2025	Construccion obra No. 19 - seccion 2 modulo 5 a 6 02/abril -APP-62580
k02+750	k02+750	E	2.40			2.40	1/04/2025	Construccion obra No. 19 - seccion 1 modulo 5 a 6 acceso a mantenimiento obra Susagua 01/abril -APP-6
k02+750	k02+750	E	1.91			1.91	1/04/2025	Construccion obra No. 19 - Losa inferior de modulo 7 a 8 01/abril -APP-62570
k02+750	k02+750	E	2.40			2.40	31/03/2025	Construccion obra no. 19 - muro occidental 4ta seccion 4to modulo acceso a mantenimiento obra Susagu
k02+750	k02+750	I	2.40			2.40	27/03/2025	Junta sección (3ra sección módulo 4 a 5): Ejecutado el 27 de marzo 2025. -APP-61745
k02+750	k02+750	I	2.11			2.11	27/03/2025	Junta losa módulos del 6 al 7: Ejecutado el 27 de marzo 2025. -APP-61740
k02+750	k02+750	I	4.60			4.60	27/03/2025	Junta losa módulos del 5 al 6: Ejecutado el 27 de marzo 2025. -APP-61737
					SUBTOTAL	**73.36**		

LONGITUD PARA PAGO	73.36	
APROXIMACIÓN S/ ESPECIFICACIÓN	**0.04**	
LONGITUD TOTAL PARA PAGO :	**73.40**	**ml**

ING. LUIS FELIPE MORENO BRAVO
ING. RESIDENTE DE OBRA
Matricula No: 25202-05870 CND

RUBEN DARIO GUTIERREZ CERVANTES
ING. RESIDENTE INTERVENTORIA
Matrícula No. 68202-28198

INVIAS | MHC S.A.S CONSORCIO VIAL MHC 063

F-635 A

CONTRATO DE OBRA: 989 DE 2021 **PREACTA N.º :** 51

RUTA: RUTA 45ACND **FECHA:** 26-jul-2025 a 25-ago-2025

CONTRATISTA : CONSORCIO VIAL MHC 063

CONTRATO DE INTERVENTORÍA No : 971 DE 2021 **INTERVENTOR:** CONSORCIO ICEACSA-TPF

ITEM	DESCRIPCIÓN	UNIDAD	CANTIDAD ANTERIOR	EN ESTA ACTA	CANTIDAD ACUMULADA
320.1.1P	SUBBASE GRANULAR CLASE A EA < 25 (VARIANTE ZIPAQUIRA)	M3	11,788.00	3.00	11,791.00

KM INICIAL	KM FINAL	CARRIL	LONGITUD (m)	AREA (m2)	ESPESOR (m)	VOLUMEN (m3)	FECHA	DESCRIPCIÓN
K 00+480	K 00+490			2.067		20.67	Agosto 2025 a Origen	Según cartera topografica
K 00+490	K 00+500			2.055		20.61	Agosto 2025 a Origen	Según cartera topografica
K 00+500	K 00+510			1.793		19.24	Agosto 2025 a Origen	Según cartera topografica
K 00+510	K 00+520			2.656		22.25	Agosto 2025 a Origen	Según cartera topografica
K 00+520	K 00+530			2.573		26.15	Agosto 2025 a Origen	Según cartera topografica
K 00+530	K 00+540			2.536		25.55	Agosto 2025 a Origen	Según cartera topografica
K 00+540	K 00+550			2.502		25.19	Agosto 2025 a Origen	Según cartera topografica
K 00+550	K 00+560			2.470		24.86	Agosto 2025 a Origen	Según cartera topografica
K 00+560	K 00+570			2.448		24.59	Agosto 2025 a Origen	Según cartera topografica
K 00+570	K 00+580			2.408		24.28	Agosto 2025 a Origen	Según cartera topografica
K 00+580	K 00+590			2.308		23.58	Agosto 2025 a Origen	Según cartera topografica
K 00+590	K 00+600			2.209		22.59	Agosto 2025 a Origen	Según cartera topografica
K 00+600	K 00+610			2.113		21.61	Agosto 2025 a Origen	Según cartera topografica
K 00+610	K 00+620			2.113		21.13	Agosto 2025 a Origen	Según cartera topografica
K 00+620	K 00+630			2.113		21.13	Agosto 2025 a Origen	Según cartera topografica
K 00+630	K 00+640			2.113		21.13	Agosto 2025 a Origen	Según cartera topografica
K 00+640	K 00+650			2.113		21.13	Agosto 2025 a Origen	Según cartera topografica
K 00+650	K 00+660			2.113		21.13	Agosto 2025 a Origen	Según cartera topografica
K 00+660	K 00+670			2.113		21.13	Agosto 2025 a Origen	Según cartera topografica
K 00+670	K 00+680			2.113		21.13	Agosto 2025 a Origen	Según cartera topografica
K 00+680	K 00+690			2.113		21.13	Agosto 2025 a Origen	Según cartera topografica
K 00+690	K 00+700			2.113		21.13	Agosto 2025 a Origen	Según cartera topografica
K 00+700	K 00+710			1.963		20.38	Agosto 2025 a Origen	Según cartera topografica
K 00+710	K 00+720			1.963		19.63	Agosto 2025 a Origen	Según cartera topografica
K 00+720	K 00+730			1.963		19.63	Agosto 2025 a Origen	Según cartera topografica
K 00+730	K 00+740			1.963		19.63	Agosto 2025 a Origen	Según cartera topografica
K 00+740	K 00+750			1.963		19.63	Agosto 2025 a Origen	Según cartera topografica
K 00+750	K 00+760			1.963		19.63	Agosto 2025 a Origen	Según cartera topografica
K 00+760	K 00+770			1.963		19.63	Agosto 2025 a Origen	Según cartera topografica
K 00+770	K 00+780			1.963		19.63	Agosto 2025 a Origen	Según cartera topografica
K 00+780	K 00+790			1.963		19.63	Agosto 2025 a Origen	Según cartera topografica
K 00+790	K 00+800			1.963		19.63	Agosto 2025 a Origen	Según cartera topografica
K 00+800	K 00+810			1.963		19.63	Agosto 2025 a Origen	Según cartera topografica
K 00+810	K 00+820			1.963		19.63	Agosto 2025 a Origen	Según cartera topografica
K 00+820	K 00+830			1.963		19.63	Agosto 2025 a Origen	Según cartera topografica
K 00+830	K 00+840			1.963		19.63	Agosto 2025 a Origen	Según cartera topografica
K 00+840	K 00+850			1.963		19.63	Agosto 2025 a Origen	Según cartera topografica
K 00+850	K 00+860			2.113		20.38	Agosto 2025 a Origen	Según cartera topografica
K 00+860	K 00+870			2.113		21.13	Agosto 2025 a Origen	Según cartera topografica
K 00+870	K 00+880			1.963		20.38	Agosto 2025 a Origen	Según cartera topografica
K 00+880	K 00+890			1.963		19.63	Agosto 2025 a Origen	Según cartera topografica
K 00+890	K 00+900			1.963		19.63	Agosto 2025 a Origen	Según cartera topografica
K 00+900	K 00+910			1.963		19.63	Agosto 2025 a Origen	Según cartera topografica
K 00+910	K 00+920			1.963		19.63	Agosto 2025 a Origen	Según cartera topografica
K 00+920	K 00+930			2.603		22.83	Agosto 2025 a Origen	Según cartera topografica
K 00+930	K 00+940			2.530		25.66	Agosto 2025 a Origen	Según cartera topografica
K 00+940	K 00+950			2.457		24.93	Agosto 2025 a Origen	Según cartera topografica
K 00+950	K 00+960			2.384		24.20	Agosto 2025 a Origen	Según cartera topografica
K 00+960	K 00+970			2.311		23.47	Agosto 2025 a Origen	Según cartera topografica
K 00+970	K 00+980			2.238		22.74	Agosto 2025 a Origen	Según cartera topografica
K 00+980	K 00+990			2.165		22.01	Agosto 2025 a Origen	Según cartera topografica
K 00+990	K 01+000			2.113		21.39	Agosto 2025 a Origen	Según cartera topografica
K 01+000	K 01+010			2.113		21.13	Agosto 2025 a Origen	Según cartera topografica
K 01+010	K 01+020			2.113		21.13	Agosto 2025 a Origen	Según cartera topografica
K 01+020	K 01+030			2.113		21.13	Agosto 2025 a Origen	Según cartera topografica
K 01+030	K 01+040			2.113		21.13	Agosto 2025 a Origen	Según cartera topografica
K 01+040	K 01+050			2.113		21.13	Agosto 2025 a Origen	Según cartera topografica
K 01+050	K 01+060			2.113		21.13	Agosto 2025 a Origen	Según cartera topografica
K 01+060	K 01+070			2.113		21.13	Agosto 2025 a Origen	Según cartera topografica
K 01+070	K 01+080			2.113		21.13	Agosto 2025 a Origen	Según cartera topografica
K 01+080	K 01+090			2.113		21.13	Agosto 2025 a Origen	Según cartera topografica
K 01+090	K 01+100			2.113		21.13	Agosto 2025 a Origen	Según cartera topografica
K 01+100	K 01+110			2.113		21.13	Agosto 2025 a Origen	Según cartera topografica
K 01+110	K 01+120			2.113		21.13	Agosto 2025 a Origen	Según cartera topografica
K 01+120	K 01+130			2.113		21.13	Agosto 2025 a Origen	Según cartera topografica
K 01+130	K 01+140			2.113		21.13	Agosto 2025 a Origen	Según cartera topografica
K 01+140	K 01+150			2.113		21.13	Agosto 2025 a Origen	Según cartera topografica
K 01+150	K 01+160			2.113		21.13	Agosto 2025 a Origen	Según cartera topografica
K 01+160	K 01+170			2.113		21.13	Agosto 2025 a Origen	Según cartera topografica
K 01+170	K 01+180			2.113		21.13	Agosto 2025 a Origen	Según cartera topografica
K 01+180	K 01+190			2.113		21.13	Agosto 2025 a Origen	Según cartera topografica
K 01+190	K 01+200			2.113		21.13	Agosto 2025 a Origen	Según cartera topografica
K 01+200	K 01+210			2.113		21.13	Agosto 2025 a Origen	Según cartera topografica
K 01+210	K 01+220			2.113		21.13	Agosto 2025 a Origen	Según cartera topografica
K 01+220	K 01+230			2.113		21.13	Agosto 2025 a Origen	Según cartera topografica
K 01+230	K 01+240			2.113		21.13	Agosto 2025 a Origen	Según cartera topografica
K 01+240	K 01+250			2.113		21.13	Agosto 2025 a Origen	Según cartera topografica

ITEM		DESCRIPCIÓN				UNIDAD	CANTIDAD ANTERIOR	EN ESTA ACTA	CANTIDAD ACUMULADA
320.1.1P		SUBBASE GRANULAR CLASE A EA < 25 (VARIANTE ZIPAQUIRA)				M3	11,788.00	3.00	11,791.00
KM INICIAL	KM FINAL	CARRIL	LONGITUD (m)	AREA (m2)	ESPESOR (m)	VOLUMEN (m3)	FECHA	DESCRIPCIÓN	
K 01+250	K 01+260			2.113		21.13	Agosto 2025 a Origen	Según cartera topografica	
K 01+260	K 01+270			2.113		21.13	Agosto 2025 a Origen	Según cartera topografica	
K 01+270	K 01+280			2.113		21.13	Agosto 2025 a Origen	Según cartera topografica	
K 01+280	K 01+290			2.113		21.13	Agosto 2025 a Origen	Según cartera topografica	
K 01+290	K 01+300			2.113		21.13	Agosto 2025 a Origen	Según cartera topografica	
K 01+300	K 01+310			2.113		21.13	Agosto 2025 a Origen	Según cartera topografica	
K 01+310	K 01+320			2.113		21.13	Agosto 2025 a Origen	Según cartera topografica	
K 01+320	K 01+330			2.113		21.13	Agosto 2025 a Origen	Según cartera topografica	
K 01+330	K 01+340			2.113		21.13	Agosto 2025 a Origen	Según cartera topografica	
K 01+340	K 01+350			2.113		21.13	Agosto 2025 a Origen	Según cartera topografica	
K 01+350	K 01+360			2.113		21.13	Agosto 2025 a Origen	Según cartera topografica	
K 01+360	K 01+370			2.113		21.13	Agosto 2025 a Origen	Según cartera topografica	
K 01+370	K 01+380			2.113		21.13	Agosto 2025 a Origen	Según cartera topografica	
K 01+380	K 01+390			2.113		21.13	Agosto 2025 a Origen	Según cartera topografica	
K 01+390	K 01+400			2.113		21.13	Agosto 2025 a Origen	Según cartera topografica	
K 01+400	K 01+410			2.113		21.13	Agosto 2025 a Origen	Según cartera topografica	
K 01+410	K 01+420			2.113		21.13	Agosto 2025 a Origen	Según cartera topografica	
K 01+420	K 01+430			2.113		21.13	Agosto 2025 a Origen	Según cartera topografica	
K 01+430	K 01+440			2.113		21.13	Agosto 2025 a Origen	Según cartera topografica	
K 01+440	K 01+450			2.113		21.13	Agosto 2025 a Origen	Según cartera topografica	
K 01+450	K 01+460			2.113		21.13	Agosto 2025 a Origen	Según cartera topografica	
K 01+460	K 01+470			2.113		21.13	Agosto 2025 a Origen	Según cartera topografica	
K 01+470	K 01+480			2.113		21.13	Agosto 2025 a Origen	Según cartera topografica	
K 01+480	K 01+490			2.113		21.13	Agosto 2025 a Origen	Según cartera topografica	
K 01+490	K 01+500			2.113		21.13	Agosto 2025 a Origen	Según cartera topografica	
K 01+500	K 01+510			2.113		21.13	Agosto 2025 a Origen	Según cartera topografica	
K 01+510	K 01+520			2.113		21.13	Agosto 2025 a Origen	Según cartera topografica	
K 01+520	K 01+530			2.113		21.13	Agosto 2025 a Origen	Según cartera topografica	
K 01+530	K 01+540			2.113		21.13	Agosto 2025 a Origen	Según cartera topografica	
K 01+540	K 01+550			2.113		21.13	Agosto 2025 a Origen	Según cartera topografica	
K 01+550	K 01+560			2.113		21.13	Agosto 2025 a Origen	Según cartera topografica	
K 01+560	K 01+570			2.113		21.13	Agosto 2025 a Origen	Según cartera topografica	
K 01+570	K 01+580			2.113		21.13	Agosto 2025 a Origen	Según cartera topografica	
K 01+580	K 01+590			2.113		21.13	Agosto 2025 a Origen	Según cartera topografica	
K 01+590	K 01+600			2.113		21.13	Agosto 2025 a Origen	Según cartera topografica	
K 01+600	K 01+610			2.113		21.13	Agosto 2025 a Origen	Según cartera topografica	
K 01+610	K 01+620			2.113		21.13	Agosto 2025 a Origen	Según cartera topografica	
K 01+620	K 01+630			2.113		21.13	Agosto 2025 a Origen	Según cartera topografica	
K 01+630	K 01+640			2.113		21.13	Agosto 2025 a Origen	Según cartera topografica	
K 01+640	K 01+650			2.113		21.13	Agosto 2025 a Origen	Según cartera topografica	
K 01+650	K 01+660			2.113		21.13	Agosto 2025 a Origen	Según cartera topografica	
K 01+660	K 01+670			2.113		21.13	Agosto 2025 a Origen	Según cartera topografica	
K 01+670	K 01+680			2.113		21.13	Agosto 2025 a Origen	Según cartera topografica	
K 01+680	K 01+690			2.113		21.13	Agosto 2025 a Origen	Según cartera topografica	
K 01+690	K 01+700			2.113		21.13	Agosto 2025 a Origen	Según cartera topografica	
K 01+700	K 01+710			2.113		21.13	Agosto 2025 a Origen	Según cartera topografica	
K 01+710	K 01+720			2.176		21.44	Agosto 2025 a Origen	Según cartera topografica	
K 01+720	K 01+730			2.254		22.15	Agosto 2025 a Origen	Según cartera topografica	
K 01+730	K 01+740			2.332		22.93	Agosto 2025 a Origen	Según cartera topografica	
K 01+740	K 01+750			2.411		23.71	Agosto 2025 a Origen	Según cartera topografica	
K 01+750	K 01+760			2.489		24.50	Agosto 2025 a Origen	Según cartera topografica	
K 01+760	K 01+770			2.567		25.28	Agosto 2025 a Origen	Según cartera topografica	
K 01+770	K 01+780			2.645		26.06	Agosto 2025 a Origen	Según cartera topografica	
K 01+780	K 01+790			2.660		26.53	Agosto 2025 a Origen	Según cartera topografica	
K 01+790	K 01+800			2.660		26.60	Agosto 2025 a Origen	Según cartera topografica	
K 01+800	K 01+810			2.660		26.60	Agosto 2025 a Origen	Según cartera topografica	
K 01+810	K 01+820			2.660		26.60	Agosto 2025 a Origen	Según cartera topografica	
K 01+820	K 01+830			2.660		26.60	Agosto 2025 a Origen	Según cartera topografica	
K 01+830	K 01+840			2.660		26.60	Agosto 2025 a Origen	Según cartera topografica	
K 01+840	K 01+850			2.660		26.60	Agosto 2025 a Origen	Según cartera topografica	
K 01+850	K 01+860			2.660		26.60	Agosto 2025 a Origen	Según cartera topografica	
K 01+860	K 01+870			2.660		26.60	Agosto 2025 a Origen	Según cartera topografica	
K 01+870	K 01+880			2.660		26.60	Agosto 2025 a Origen	Según cartera topografica	
K 01+880	K 01+890			2.660		26.60	Agosto 2025 a Origen	Según cartera topografica	
K 01+890	K 01+900			2.660		26.60	Agosto 2025 a Origen	Según cartera topografica	
K 01+900	K 01+910			2.660		26.60	Agosto 2025 a Origen	Según cartera topografica	
K 01+910	K 01+920			2.660		26.60	Agosto 2025 a Origen	Según cartera topografica	
K 01+920	K 01+930			2.661		26.61	Agosto 2025 a Origen	Según cartera topografica	
K 01+930	K 01+940			2.678		26.70	Agosto 2025 a Origen	Según cartera topografica	
K 01+940	K 01+950			2.682		26.80	Agosto 2025 a Origen	Según cartera topografica	
K 01+950	K 01+960			2.723		27.03	Agosto 2025 a Origen	Según cartera topografica	
K 01+960	K 01+970			2.813		27.68	Agosto 2025 a Origen	Según cartera topografica	
K 01+970	K 01+980			2.927		28.70	Agosto 2025 a Origen	Según cartera topografica	
K 01+980	K 01+990			3.215		30.71	Agosto 2025 a Origen	Según cartera topografica	
K 01+990	K 02+000			2.113		26.64	Agosto 2025 a Origen	Según cartera topografica	
K 02+000	K 02+010			2.113		21.13	Agosto 2025 a Origen	Según cartera topografica	
K 02+010	K 02+020			2.113		21.13	Agosto 2025 a Origen	Según cartera topografica	
K 02+020	K 02+030			2.876		24.95	Agosto 2025 a Origen	Según cartera topografica	
K 02+030	K 02+040			2.875		28.76	Agosto 2025 a Origen	Según cartera topografica	
K 02+040	K 02+050			2.667		27.71	Agosto 2025 a Origen	Según cartera topografica	
K 02+050	K 02+060			2.660		26.64	Agosto 2025 a Origen	Según cartera topografica	
K 02+060	K 02+070			2.660		26.60	Agosto 2025 a Origen	Según cartera topografica	
K 02+070	K 02+080			2.649		26.55	Agosto 2025 a Origen	Según cartera topografica	
K 02+080	K 02+090			2.570		26.10	Agosto 2025 a Origen	Según cartera topografica	
K 02+090	K 02+100			2.492		25.31	Agosto 2025 a Origen	Según cartera topografica	
K 02+100	K 02+110			2.414		24.53	Agosto 2025 a Origen	Según cartera topografica	

ITEM		DESCRIPCIÓN				UNIDAD	CANTIDAD ANTERIOR	EN ESTA ACTA	CANTIDAD ACUMULADA
320.1.1P		SUBBASE GRANULAR CLASE A EA < 25 (VARIANTE ZIPAQUIRA)				M3	11,788.00	3.00	11,791.00
KM INICIAL	KM FINAL	CARRIL	LONGITUD (m)	AREA (m2)	ESPESOR (m)	VOLUMEN (m3)	FECHA	DESCRIPCIÓN	
K 02+110	K 02+120			2.336		23.75	Agosto 2025 a Origen	Según cartera topografica	
K 02+120	K 02+130			2.258		22.97	Agosto 2025 a Origen	Según cartera topografica	
K 02+130	K 02+140			2.180		22.19	Agosto 2025 a Origen	Según cartera topografica	
K 02+140	K 02+150			2.113		21.47	Agosto 2025 a Origen	Según cartera topografica	
K 02+150	K 02+160			2.113		21.13	Agosto 2025 a Origen	Según cartera topografica	
K 02+160	K 02+170			2.113		21.13	Agosto 2025 a Origen	Según cartera topografica	
K 02+170	K 02+180			2.113		21.13	Agosto 2025 a Origen	Según cartera topografica	
K 02+180	K 02+190			2.113		21.13	Agosto 2025 a Origen	Según cartera topografica	
K 02+190	K 02+200			2.113		21.13	Agosto 2025 a Origen	Según cartera topografica	
K 02+200	K 02+210			2.113		21.13	Agosto 2025 a Origen	Según cartera topografica	
K 02+210	K 02+220			2.113		21.13	Agosto 2025 a Origen	Según cartera topografica	
K 02+220	K 02+230			2.113		21.13	Agosto 2025 a Origen	Según cartera topografica	
K 02+230	K 02+240			2.113		21.13	Agosto 2025 a Origen	Según cartera topografica	
K 02+240	K 02+250			2.113		21.13	Agosto 2025 a Origen	Según cartera topografica	
K 02+250	K 02+260			2.113		21.13	Agosto 2025 a Origen	Según cartera topografica	
K 03+290	K 03+300			2.263		11.32	Agosto 2025 a Origen	Según cartera topografica	
K 03+300	K 03+310			2.387		23.25	Agosto 2025 a Origen	Según cartera topografica	
K 03+310	K 03+320			2.525		24.56	Agosto 2025 a Origen	Según cartera topografica	
K 03+320	K 03+330			2.621		25.73	Agosto 2025 a Origen	Según cartera topografica	
K 03+330	K 03+340			2.629		26.25	Agosto 2025 a Origen	Según cartera topografica	
K 03+340	K 03+350			2.579		26.04	Agosto 2025 a Origen	Según cartera topografica	
K 03+350	K 03+360			2.512		25.46	Agosto 2025 a Origen	Según cartera topografica	
K 03+360	K 03+370			2.431		24.72	Agosto 2025 a Origen	Según cartera topografica	
K 03+370	K 03+380			2.341		23.86	Agosto 2025 a Origen	Según cartera topografica	
K 03+380	K 03+390			2.245		22.93	Agosto 2025 a Origen	Según cartera topografica	
K 03+390	K 03+400			2.147		21.96	Agosto 2025 a Origen	Según cartera topografica	
K 03+400	K 03+410			2.113		21.30	Agosto 2025 a Origen	Según cartera topografica	
K 03+410	K 03+420			2.113		21.13	Agosto 2025 a Origen	Según cartera topografica	
K 03+420	K 03+430			2.113		21.13	Agosto 2025 a Origen	Según cartera topografica	
K 03+430	K 03+440			2.113		21.13	Agosto 2025 a Origen	Según cartera topografica	
K 03+440	K 03+450			2.113		21.13	Agosto 2025 a Origen	Según cartera topografica	
K 03+450	K 03+460			2.113		21.13	Agosto 2025 a Origen	Según cartera topografica	
K 03+460	K 03+470			2.113		21.13	Agosto 2025 a Origen	Según cartera topografica	
K 03+470	K 03+480			2.113		21.13	Agosto 2025 a Origen	Según cartera topografica	
K 03+480	K 03+490			2.113		21.13	Agosto 2025 a Origen	Según cartera topografica	
K 03+490	K 03+500			2.113		21.13	Agosto 2025 a Origen	Según cartera topografica	
K 03+500	K 03+510			2.113		21.13	Agosto 2025 a Origen	Según cartera topografica	
K 03+510	K 03+520			2.113		21.13	Agosto 2025 a Origen	Según cartera topografica	
K 03+520	K 03+530			2.113		21.13	Agosto 2025 a Origen	Según cartera topografica	
K 03+530	K 03+540			2.113		21.13	Agosto 2025 a Origen	Según cartera topografica	
K 03+540	K 03+550			2.113		21.13	Agosto 2025 a Origen	Según cartera topografica	
K 03+550	K 03+560			2.113		21.13	Agosto 2025 a Origen	Según cartera topografica	
K 03+560	K 03+570			2.113		21.13	Agosto 2025 a Origen	Según cartera topografica	
K 03+570	K 03+580			2.113		21.13	Agosto 2025 a Origen	Según cartera topografica	
K 03+580	K 03+590			2.113		21.13	Agosto 2025 a Origen	Según cartera topografica	
K 03+590	K 03+600			2.113		21.13	Agosto 2025 a Origen	Según cartera topografica	
K 03+600	K 03+610			2.113		21.13	Agosto 2025 a Origen	Según cartera topografica	
K 03+610	K 03+620			2.113		21.13	Agosto 2025 a Origen	Según cartera topografica	
K 03+620	K 03+630			2.113		21.13	Agosto 2025 a Origen	Según cartera topografica	
K 03+630	K 03+640			2.113		21.13	Agosto 2025 a Origen	Según cartera topografica	
K 03+640	K 03+650			2.113		21.13	Agosto 2025 a Origen	Según cartera topografica	
K 03+650	K 03+660			2.113		21.13	Agosto 2025 a Origen	Según cartera topografica	
K 03+660	K 03+670			2.113		21.13	Agosto 2025 a Origen	Según cartera topografica	
K 03+670	K 03+680			2.113		21.13	Agosto 2025 a Origen	Según cartera topografica	
K 03+680	K 03+690			2.113		21.13	Agosto 2025 a Origen	Según cartera topografica	
K 03+690	K 03+700			2.113		21.13	Agosto 2025 a Origen	Según cartera topografica	
K 03+700	K 03+710			2.113		21.13	Agosto 2025 a Origen	Según cartera topografica	
K 03+710	K 03+720			2.113		21.13	Agosto 2025 a Origen	Según cartera topografica	
K 03+720	K 03+730			2.113		21.13	Agosto 2025 a Origen	Según cartera topografica	
K 03+730	K 03+740			2.113		21.13	Agosto 2025 a Origen	Según cartera topografica	
K 03+740	K 03+750			2.113		21.13	Agosto 2025 a Origen	Según cartera topografica	
K 03+750	K 03+760			2.113		21.13	Agosto 2025 a Origen	Según cartera topografica	
K 03+760	K 03+770			2.113		21.13	Agosto 2025 a Origen	Según cartera topografica	
K 03+770	K 03+780			2.113		21.13	Agosto 2025 a Origen	Según cartera topografica	
K 03+780	K 03+790			2.113		21.13	Agosto 2025 a Origen	Según cartera topografica	
K 03+790	K 03+800			2.113		21.13	Agosto 2025 a Origen	Según cartera topografica	
K 03+800	K 03+810			2.113		21.13	Agosto 2025 a Origen	Según cartera topografica	
K 03+810	K 03+820			2.113		21.13	Agosto 2025 a Origen	Según cartera topografica	
K 03+820	K 03+830			2.113		21.13	Agosto 2025 a Origen	Según cartera topografica	
K 03+830	K 03+840			2.113		21.13	Agosto 2025 a Origen	Según cartera topografica	
K 03+840	K 03+850			2.113		21.13	Agosto 2025 a Origen	Según cartera topografica	
K 03+850	K 03+860			2.113		21.13	Agosto 2025 a Origen	Según cartera topografica	
K 03+860	K 03+870			2.113		21.13	Agosto 2025 a Origen	Según cartera topografica	
K 03+870	K 03+880			2.113		21.13	Agosto 2025 a Origen	Según cartera topografica	
K 03+880	K 03+890			2.113		21.13	Agosto 2025 a Origen	Según cartera topografica	
K 03+890	K 03+900			2.113		21.13	Agosto 2025 a Origen	Según cartera topografica	
K 03+900	K 03+910			2.113		21.13	Agosto 2025 a Origen	Según cartera topografica	
K 03+910	K 03+920			2.113		21.13	Agosto 2025 a Origen	Según cartera topografica	
K 03+920	K 03+930			2.113		21.13	Agosto 2025 a Origen	Según cartera topografica	
K 03+930	K 03+940			2.113		21.13	Agosto 2025 a Origen	Según cartera topografica	
K 03+940	K 03+950			2.113		21.13	Agosto 2025 a Origen	Según cartera topografica	
K 03+950	K 03+960			2.113		21.13	Agosto 2025 a Origen	Según cartera topografica	
K 03+960	K 03+970			2.113		21.13	Agosto 2025 a Origen	Según cartera topografica	
K 03+970	K 03+980			2.113		21.13	Agosto 2025 a Origen	Según cartera topografica	
K 03+980	K 03+990			2.113		21.13	Agosto 2025 a Origen	Según cartera topografica	

ITEM		DESCRIPCIÓN				UNIDAD	CANTIDAD ANTERIOR	EN ESTA ACTA	CANTIDAD ACUMULADA
320.1.1P		SUBBASE GRANULAR CLASE A EA < 25 (VARIANTE ZIPAQUIRA)				M3	11,788.00	3.00	11,791.00
KM INICIAL	KM FINAL	CARRIL	LONGITUD (m)	AREA (m2)	ESPESOR (m)	VOLUMEN (m3)	FECHA	DESCRIPCIÓN	
K 03+990	K 04+000			2.113		21.13	Agosto 2025 a Origen	Según cartera topografica	
K 04+000	K 04+010			2.113		21.13	Agosto 2025 a Origen	Según cartera topografica	
K 04+010	K 04+020			2.113		21.13	Agosto 2025 a Origen	Según cartera topografica	
K 04+020	K 04+030			2.113		21.13	Agosto 2025 a Origen	Según cartera topografica	
K 04+030	K 04+040			2.113		21.13	Agosto 2025 a Origen	Según cartera topografica	
K 04+040	K 04+050			2.817		24.65	Agosto 2025 a Origen	Según cartera topografica	
K 04+050	K 04+060			2.817		28.17	Agosto 2025 a Origen	Según cartera topografica	
K 04+060	K 04+070			2.817		28.17	Agosto 2025 a Origen	Según cartera topografica	
K 04+070	K 04+080			1.872		23.45	Agosto 2025 a Origen	Según cartera topografica	
K 04+080	K 04+090			2.099		19.86	Agosto 2025 a Origen	Según cartera topografica	
K 04+090	K 04+100			2.015		20.57	Agosto 2025 a Origen	Según cartera topografica	
K 04+100	K 04+110			2.023		20.19	Agosto 2025 a Origen	Según cartera topografica	
K 04+110	K 04+120			2.037		20.30	Agosto 2025 a Origen	Según cartera topografica	
K 04+120	K 04+130			1.940		19.89	Agosto 2025 a Origen	Según cartera topografica	
K 04+130	K 04+140			1.935		19.38	Agosto 2025 a Origen	Según cartera topografica	
K 04+140	K 04+150			1.936		19.36	Agosto 2025 a Origen	Según cartera topografica	
K 04+150	K 04+160			1.936		19.36	Agosto 2025 a Origen	Según cartera topografica	
K 04+160	K 04+170			1.936		19.36	Agosto 2025 a Origen	Según cartera topografica	
K 04+170	K 04+180			1.784		18.60	Agosto 2025 a Origen	Según cartera topografica	
K 04+180	K 04+190			1.787		17.86	Agosto 2025 a Origen	Según cartera topografica	
K 04+190	K 04+200			1.786		17.87	Agosto 2025 a Origen	Según cartera topografica	
K 04+200	K 04+210			1.786		17.86	Agosto 2025 a Origen	Según cartera topografica	
K 04+210	K 04+220			1.785		17.86	Agosto 2025 a Origen	Según cartera topografica	
K 04+220	K 04+230			1.788		17.87	Agosto 2025 a Origen	Según cartera topografica	
K 04+230	K 04+240			2.452		21.20	Agosto 2025 a Origen	Según cartera topografica	
K 04+240	K 04+250			2.407		24.30	Agosto 2025 a Origen	Según cartera topografica	
K 04+250	K 04+260			2.350		23.79	Agosto 2025 a Origen	Según cartera topografica	
K 04+280	K 04+290			2.187		21.94	Agosto 2025 a Origen	Según cartera topografica	
K 04+290	K 04+300			2.500		23.44	Agosto 2025 a Origen	Según cartera topografica	
K 04+300	K 04+310			2.113		23.06	Agosto 2025 a Origen	Según cartera topografica	
K 04+310	K 04+320			2.113		21.13	Agosto 2025 a Origen	Según cartera topografica	
K 04+320	K 04+330			2.113		21.13	Agosto 2025 a Origen	Según cartera topografica	
K 04+330	K 04+340			2.113		21.13	Agosto 2025 a Origen	Según cartera topografica	
K 04+340	K 04+350			2.113		21.13	Agosto 2025 a Origen	Según cartera topografica	
K 04+350	K 04+360			2.113		21.13	Agosto 2025 a Origen	Según cartera topografica	
K 04+360	K 04+370			2.113		21.13	Agosto 2025 a Origen	Según cartera topografica	
K 04+370	K 04+380			2.113		21.13	Agosto 2025 a Origen	Según cartera topografica	
K 04+380	K 04+390			2.113		21.13	Agosto 2025 a Origen	Según cartera topografica	
K 04+390	K 04+400			2.113		21.13	Agosto 2025 a Origen	Según cartera topografica	
K 04+400	K 04+410			2.113		21.13	Agosto 2025 a Origen	Según cartera topografica	
K 04+410	K 04+420			2.113		21.13	Agosto 2025 a Origen	Según cartera topografica	
K 04+420	K 04+430			2.113		21.13	Agosto 2025 a Origen	Según cartera topografica	
K 04+430	K 04+440			2.119		21.16	Agosto 2025 a Origen	Según cartera topografica	
K 04+440	K 04+450			2.156		21.37	Agosto 2025 a Origen	Según cartera topografica	
K 04+450	K 04+460			2.205		21.80	Agosto 2025 a Origen	Según cartera topografica	
K 04+460	K 04+470			2.265		22.35	Agosto 2025 a Origen	Según cartera topografica	
K 04+470	K 04+480			2.338		23.02	Agosto 2025 a Origen	Según cartera topografica	
K 04+480	K 04+490			2.422		23.80	Agosto 2025 a Origen	Según cartera topografica	
K 04+490	K 04+500			2.519		24.70	Agosto 2025 a Origen	Según cartera topografica	
K 04+500	K 04+510			2.627		25.73	Agosto 2025 a Origen	Según cartera topografica	
K 04+510	K 04+520			2.660		26.44	Agosto 2025 a Origen	Según cartera topografica	
K 04+520	K 04+530			2.660		26.60	Agosto 2025 a Origen	Según cartera topografica	
K 04+530	K 04+540			2.660		26.60	Agosto 2025 a Origen	Según cartera topografica	
K 04+540	K 04+550			2.660		26.60	Agosto 2025 a Origen	Según cartera topografica	
K 04+550	K 04+560			2.660		26.60	Agosto 2025 a Origen	Según cartera topografica	
K 04+560	K 04+570			2.660		26.60	Agosto 2025 a Origen	Según cartera topografica	
K 04+570	K 04+580			2.660		26.60	Agosto 2025 a Origen	Según cartera topografica	
K 04+580	K 04+590			2.660		26.60	Agosto 2025 a Origen	Según cartera topografica	
K 04+590	K 04+600			2.660		26.60	Agosto 2025 a Origen	Según cartera topografica	
K 04+600	K 04+610			2.660		26.60	Agosto 2025 a Origen	Según cartera topografica	
K 04+610	K 04+620			2.660		26.60	Agosto 2025 a Origen	Según cartera topografica	
K 04+620	K 04+630			2.660		26.60	Agosto 2025 a Origen	Según cartera topografica	
K 04+630	K 04+640			2.660		26.60	Agosto 2025 a Origen	Según cartera topografica	
K 04+640	K 04+650			2.660		26.60	Agosto 2025 a Origen	Según cartera topografica	
K 04+650	K 04+660			2.660		26.60	Agosto 2025 a Origen	Según cartera topografica	
K 04+660	K 04+670			2.660		26.60	Agosto 2025 a Origen	Según cartera topografica	
K 04+670	K 04+680			2.660		26.60	Agosto 2025 a Origen	Según cartera topografica	
K 04+680	K 04+690			2.660		26.60	Agosto 2025 a Origen	Según cartera topografica	
K 04+690	K 04+700			2.694		26.77	Agosto 2025 a Origen	Según cartera topografica	
K 04+700	K 04+710			2.771		27.32	Agosto 2025 a Origen	Según cartera topografica	
K 04+710	K 04+720			2.849		28.10	Agosto 2025 a Origen	Según cartera topografica	
K 04+720	K 04+730			2.973		29.11	Agosto 2025 a Origen	Según cartera topografica	
K 04+730	K 04+740			3.379		31.76	Agosto 2025 a Origen	Según cartera topografica	
K 04+740	K 04+750			2.113		27.46	Agosto 2025 a Origen	Según cartera topografica	
K 04+750	K 04+760			2.113		21.13	Agosto 2025 a Origen	Según cartera topografica	
K 04+760	K 04+770			2.376		22.45	Agosto 2025 a Origen	Según cartera topografica	
K 05+500	K 05+510			1.056		10.56	Agosto 2025 a Origen	Según cartera topografica	
K 05+500	K 05+510			2.113		21.13	Agosto 2025 a Origen	Según cartera topografica	
K 05+510	K 05+520			2.113		21.13	Agosto 2025 a Origen	Según cartera topografica	
K 05+520	K 05+530			2.113		21.13	Agosto 2025 a Origen	Según cartera topografica	
K 05+530	K 05+540			2.113		21.13	Agosto 2025 a Origen	Según cartera topografica	
K 05+540	K 05+550			2.113		21.13	Agosto 2025 a Origen	Según cartera topografica	
K 05+550	K 05+560			2.113		21.13	Agosto 2025 a Origen	Según cartera topografica	

ITEM		DESCRIPCIÓN				UNIDAD	CANTIDAD ANTERIOR	EN ESTA ACTA	CANTIDAD ACUMULADA
320.1.1P		SUBBASE GRANULAR CLASE A EA < 25 (VARIANTE ZIPAQUIRA)				M3	11,788.00	3.00	11,791.00
KM INICIAL	KM FINAL	CARRIL	LONGITUD (m)	AREA (m2)	ESPESOR (m)	VOLUMEN (m3)	FECHA	DESCRIPCIÓN	
K 05+560	K 05+570			2.113		21.13	Agosto 2025 a Origen	Según cartera topografica	
K 05+570	K 05+580			2.113		21.13	Agosto 2025 a Origen	Según cartera topografica	
K 05+580	K 05+590			2.113		21.13	Agosto 2025 a Origen	Según cartera topografica	
K 05+590	K 05+600			2.113		21.13	Agosto 2025 a Origen	Según cartera topografica	
K 05+600	K 05+610			2.113		21.13	Agosto 2025 a Origen	Según cartera topografica	
K 05+610	K 05+620			2.113		21.13	Agosto 2025 a Origen	Según cartera topografica	
K 05+620	K 05+630			2.113		21.13	Agosto 2025 a Origen	Según cartera topografica	
K 05+630	K 05+640			1.056		10.56	Agosto 2025 a Origen	Según cartera topografica	
K 06+270	K 06+280			2.113		21.13	Agosto 2025 a Origen	Según cartera topografica	
K 06+280	K 06+290			2.113		21.13	Agosto 2025 a Origen	Según cartera topografica	
K 06+290	K 06+300			2.113		21.13	Agosto 2025 a Origen	Según cartera topografica	
K 06+300	K 06+310			2.113		21.13	Agosto 2025 a Origen	Según cartera topografica	
K 06+310	K 06+320			2.113		21.13	Agosto 2025 a Origen	Según cartera topografica	
K 06+320	K 06+330			2.113		21.13	Agosto 2025 a Origen	Según cartera topografica	
K 06+330	K 06+340			2.113		21.13	Agosto 2025 a Origen	Según cartera topografica	
K 06+340	K 06+350			2.113		21.13	Agosto 2025 a Origen	Según cartera topografica	
K 06+350	K 06+360			2.113		21.13	Agosto 2025 a Origen	Según cartera topografica	
K 00+010	K 00+020			2.171		10.86	Agosto 2025 a Origen	Según cartera topografica - Acceso Sur Calle 8	
K 00+020	K 00+030			1.889		20.30	Agosto 2025 a Origen	Según cartera topografica - Acceso Sur Calle 8	
K 00+030	K 00+040			1.895		18.92	Agosto 2025 a Origen	Según cartera topografica - Acceso Sur Calle 8	
K 00+040	K 00+050			1.994		19.45	Agosto 2025 a Origen	Según cartera topografica - Acceso Sur Calle 8	
K 00+050	K 00+055			1.944		9.85	Agosto 2025 a Origen	Según cartera topografica - Acceso Sur Calle 8	
K 00+050	K 00+060			1.944		9.72	Agosto 2025 a Origen	Según cartera topografica - Acceso Sur Calle 8	
K 00+060	K 00+065			2.039		9.96	Agosto 2025 a Origen	Según cartera topografica - Acceso Sur Calle 8	
K 00+065	K 00+070			2.032		10.18	Agosto 2025 a Origen	Según cartera topografica - Acceso Sur Calle 8	
K 00+070	K 00+075			2.032		10.16	Agosto 2025 a Origen	Según cartera topografica - Acceso Sur Calle 8	
K 00+075	K 00+080			1.947		9.95	Agosto 2025 a Origen	Según cartera topografica - Acceso Sur Calle 8	
K 00+080	K 00+085			1.947		9.74	Agosto 2025 a Origen	Según cartera topografica - Acceso Sur Calle 8	
K 00+085	K 00+090			1.944		9.73	Agosto 2025 a Origen	Según cartera topografica - Acceso Sur Calle 8	
K 00+090	K 00+100			1.944		19.44	Agosto 2025 a Origen	Según cartera topografica - Acceso Sur Calle 8	
K 00+100	K 00+110			1.948		19.46	Agosto 2025 a Origen	Según cartera topografica - Acceso Sur Calle 8	
K 00+110	K 00+120			1.948		19.48	Agosto 2025 a Origen	Según cartera topografica - Acceso Sur Calle 8	
K 00+120	K 00+130			1.948		19.48	Agosto 2025 a Origen	Según cartera topografica - Acceso Sur Calle 8	
K 00+130	K 00+140			1.948		19.48	Agosto 2025 a Origen	Según cartera topografica - Acceso Sur Calle 8	
K 00+140	K 00+150			1.948		19.48	Agosto 2025 a Origen	Según cartera topografica - Acceso Sur Calle 8	
K 00+150	K 00+160			1.948		19.48	Agosto 2025 a Origen	Según cartera topografica - Acceso Sur Calle 8	
K 00+160	K 00+170			1.948		19.48	Agosto 2025 a Origen	Según cartera topografica - Acceso Sur Calle 8	
K 00+170	K 00+180			1.948		19.48	Agosto 2025 a Origen	Según cartera topografica - Acceso Sur Calle 8	
K 00+180	K 00+190			1.948		19.48	Agosto 2025 a Origen	Según cartera topografica - Acceso Sur Calle 8	
K 00+190	K 00+200			1.948		19.48	Agosto 2025 a Origen	Según cartera topografica - Acceso Sur Calle 8	
K 00+200	K 00+210			1.948		19.48	Agosto 2025 a Origen	Según cartera topografica - Acceso Sur Calle 8	
K 00+210	K 00+220			1.948		19.48	Agosto 2025 a Origen	Según cartera topografica - Acceso Sur Calle 8	
K 00+220	K 00+230			1.948		19.48	Agosto 2025 a Origen	Según cartera topografica - Acceso Sur Calle 8	
K 00+230	K 00+240			1.948		19.48	Agosto 2025 a Origen	Según cartera topografica - Acceso Sur Calle 8	
K 00+240	K 00+250			1.948		19.48	Agosto 2025 a Origen	Según cartera topografica - Acceso Sur Calle 8	
K 00+250	K 00+260			1.948		19.48	Agosto 2025 a Origen	Según cartera topografica - Acceso Sur Calle 8	
K 00+260	K 00+270			1.948		19.48	Agosto 2025 a Origen	Según cartera topografica - Acceso Sur Calle 8	
K 00+270	K 00+280			1.948		19.48	Agosto 2025 a Origen	Según cartera topografica - Acceso Sur Calle 8	
K 00+280	K 00+290			1.948		19.48	Agosto 2025 a Origen	Según cartera topografica - Acceso Sur Calle 8	
K 00+290	K 00+300			1.948		19.48	Agosto 2025 a Origen	Según cartera topografica - Acceso Sur Calle 8	
K 00+300	K 00+310			1.948		19.48	Agosto 2025 a Origen	Según cartera topografica - Acceso Sur Calle 8	
K 00+310	K 00+320			1.948		19.48	Agosto 2025 a Origen	Según cartera topografica - Acceso Sur Calle 8	
K 00+320	K 00+330			1.948		19.48	Agosto 2025 a Origen	Según cartera topografica - Acceso Sur Calle 8	
K 00+330	K 00+340			1.948		19.48	Agosto 2025 a Origen	Según cartera topografica - Acceso Sur Calle 8	
K 00+340	K 00+350			1.948		19.48	Agosto 2025 a Origen	Según cartera topografica - Acceso Sur Calle 8	
K 00+350	K 00+360			1.948		19.48	Agosto 2025 a Origen	Según cartera topografica - Acceso Sur Calle 8	
K 00+360	K 00+370			1.948		19.48	Agosto 2025 a Origen	Según cartera topografica - Acceso Sur Calle 8	
K 00+370	K 00+380			1.948		19.48	Agosto 2025 a Origen	Según cartera topografica - Acceso Sur Calle 8	
K 00+380	K 00+390			1.948		19.48	Agosto 2025 a Origen	Según cartera topografica - Acceso Sur Calle 8	
K 00+390	K 00+400			1.948		19.48	Agosto 2025 a Origen	Según cartera topografica - Acceso Sur Calle 8	
K 00+400	K 00+410			1.948		19.48	Agosto 2025 a Origen	Según cartera topografica - Acceso Sur Calle 8	
K 00+410	K 00+420			1.948		19.48	Agosto 2025 a Origen	Según cartera topografica - Acceso Sur Calle 8	
K 00+420	K 00+430			1.948		19.48	Agosto 2025 a Origen	Según cartera topografica - Acceso Sur Calle 8	
K 00+430	K 00+440			1.948		19.48	Agosto 2025 a Origen	Según cartera topografica - Acceso Sur Calle 8	
K 00+440	K 00+450			1.948		19.48	Agosto 2025 a Origen	Según cartera topografica - Acceso Sur Calle 8	
K 00+450	K 00+460			1.948		19.48	Agosto 2025 a Origen	Según cartera topografica - Acceso Sur Calle 8	
K 00+460	K 00+470			1.948		19.48	Agosto 2025 a Origen	Según cartera topografica - Acceso Sur Calle 8	
K 00+470	K 00+480			1.948		19.48	Agosto 2025 a Origen	Según cartera topografica - Acceso Sur Calle 8	
K 00+480	K 00+490			1.948		19.48	Agosto 2025 a Origen	Según cartera topografica - Acceso Sur Calle 8	
K 00+490	K 00+500			1.948		19.48	Agosto 2025 a Origen	Según cartera topografica - Acceso Sur Calle 8	
K 00+000	K 00+010			2.941		27.66	Agosto 2025 a Origen	Según cartera topografica - Glorieta Calle 8	
K 00+010	K 00+020			2.950		29.46	Agosto 2025 a Origen	Según cartera topografica - Glorieta Calle 8	
K 00+020	K 00+030			3.046		29.98	Agosto 2025 a Origen	Según cartera topografica - Glorieta Calle 8	
K 00+030	K 00+040			3.400		32.23	Agosto 2025 a Origen	Según cartera topografica - Glorieta Calle 8	
K 00+040	K 00+050			2.649		30.25	Agosto 2025 a Origen	Según cartera topografica - Glorieta Calle 8	
K 00+050	K 00+060			2.649		26.49	Agosto 2025 a Origen	Según cartera topografica - Glorieta Calle 8	
K 00+060	K 00+070			2.525		25.87	Agosto 2025 a Origen	Según cartera topografica - Glorieta Calle 8	
K 00+070	K 00+075			2.505		12.58	Agosto 2025 a Origen	Según cartera topografica - Glorieta Calle 8	
K 00+075	K 00+080			2.610		12.79	Agosto 2025 a Origen	Según cartera topografica - Glorieta Calle 8	
K 00+080	K 00+090			3.078		28.44	Agosto 2025 a Origen	Según cartera topografica - Glorieta Calle 8	
K 00+090	K 00+100			2.650		28.64	Agosto 2025 a Origen	Según cartera topografica - Glorieta Calle 8	
K 00+100	K 00+110			2.745		26.98	Agosto 2025 a Origen	Según cartera topografica - Glorieta Calle 8	
K 00+110	K 00+120			3.328		30.37	Agosto 2025 a Origen	Según cartera topografica - Glorieta Calle 8	
K 00+120	K 00+130			2.935		46.97	Agosto 2025 a Origen	Según cartera topografica - Glorieta Calle 8	

ITEM		DESCRIPCIÓN				UNIDAD	CANTIDAD ANTERIOR	EN ESTA ACTA	CANTIDAD ACUMULADA
320.1.1P		SUBBASE GRANULAR CLASE A EA < 25 (VARIANTE ZIPAQUIRA)				M3	11,788.00	3.00	11,791.00
KM INICIAL	KM FINAL	CARRIL	LONGITUD (m)	AREA (m2)	ESPESOR (m)	VOLUMEN (m3)	FECHA	DESCRIPCIÓN	
K 00+130	K 00+140			2.869		14.51	Agosto 2025 a Origen	Según cartera topografica - Glorieta Calle 8	
K 00+140	K 00+150			2.800		28.35	Agosto 2025 a Origen	Según cartera topografica - Glorieta Calle 8	
K 00+150	K 00+160			2.002		24.01	Agosto 2025 a Origen	Según cartera topografica - Glorieta Calle 8	
K 00+160	K 00+170			3.147		25.75	Agosto 2025 a Origen	Según cartera topografica - Glorieta Calle 8	
K 00+170	K 00+180			2.771		29.59	Agosto 2025 a Origen	Según cartera topografica - Glorieta Calle 8	
K 00+180	K 00+190			3.359		30.65	Agosto 2025 a Origen	Según cartera topografica - Glorieta Calle 8	
K 00+190	K 00+200			2.475		29.17	Agosto 2025 a Origen	Según cartera topografica - Glorieta Calle 8	
K 00+200	K 00+210			2.447		24.61	Agosto 2025 a Origen	Según cartera topografica - Glorieta Calle 8	
K 00+210	K 00+220			2.694		25.71	Agosto 2025 a Origen	Según cartera topografica - Glorieta Calle 8	
K 00+220	K 00+230			2.868		27.81	Agosto 2025 a Origen	Según cartera topografica - Glorieta Calle 8	
K 00+230	K 00+240			2.805		28.37	Agosto 2025 a Origen	Según cartera topografica - Glorieta Calle 8	
K 00+240	K 00+250			2.758		27.82	Agosto 2025 a Origen	Según cartera topografica - Glorieta Calle 8	
K 00+250	K 00+260			2.426		25.92	Agosto 2025 a Origen	Según cartera topografica - Glorieta Calle 8	
K 00+000	K 00+010			0.807		7.91	Agosto 2025 a Origen	Según cartera topografica - Retorno K4+200	
K 00+010	K 00+020			0.793		8.00	Agosto 2025 a Origen	Según cartera topografica - Retorno K4+200	
K 00+020	K 00+030			1.040		9.17	Agosto 2025 a Origen	Según cartera topografica - Retorno K4+200	
K 00+030	K 00+040			1.217		11.29	Agosto 2025 a Origen	Según cartera topografica - Retorno K4+200	
K 00+040	K 00+050			2.307		17.62	Agosto 2025 a Origen	Según cartera topografica - Retorno K4+200	
K 00+050	K 00+060			2.442		23.75	Agosto 2025 a Origen	Según cartera topografica - Retorno K4+200	
K 00+060	K 00+070			2.682		25.62	Agosto 2025 a Origen	Según cartera topografica - Retorno K4+200	
K 00+070	K 00+080			2.204		24.43	Agosto 2025 a Origen	Según cartera topografica - Retorno K4+200	
K 00+080	K 00+090			1.407		18.06	Agosto 2025 a Origen	Según cartera topografica - Retorno K4+200	
K 00+090	K 00+100			1.104		12.56	Agosto 2025 a Origen	Según cartera topografica - Retorno K4+200	
K 00+100	K 00+110			0.955		10.30	Agosto 2025 a Origen	Según cartera topografica - Retorno K4+200	
K 00+110	K 00+120			0.898		9.27	Agosto 2025 a Origen	Según cartera topografica - Retorno K4+200	
K 00+120	K 00+130			0.857		8.78	Agosto 2025 a Origen	Según cartera topografica - Retorno K4+200	
K 00+130	K 00+140			0.783		8.20	Agosto 2025 a Origen	Según cartera topografica - Retorno K4+200	
K 00+140	K 00+150			0.693		7.38	Agosto 2025 a Origen	Según cartera topografica - Retorno K4+200	
K 00+150	K 00+160			0.842		7.68	Agosto 2025 a Origen	Según cartera topografica - Retorno K4+200	
K 00+160	K 00+170			0.890		8.66	Agosto 2025 a Origen	Según cartera topografica - Retorno K4+200	
K 00+170	K 00+180			0.895		8.93	Agosto 2025 a Origen	Según cartera topografica - Retorno K4+200	
K 00+180	K 00+190			0.891		8.93	Agosto 2025 a Origen	Según cartera topografica - Retorno K4+200	
K 00+190	K 00+200			0.885		8.88	Agosto 2025 a Origen	Según cartera topografica - Retorno K4+200	
K 00+200	K 00+210			0.885		8.85	Agosto 2025 a Origen	Según cartera topografica - Retorno K4+200	
K 00+210	K 00+220			0.882		8.84	Agosto 2025 a Origen	Según cartera topografica - Retorno K4+200	
K 00+220	K 00+230			0.882		8.82	Agosto 2025 a Origen	Según cartera topografica - Retorno K4+200	
K 00+230	K 00+240			0.868		8.75	Agosto 2025 a Origen	Según cartera topografica - Retorno K4+200	
K 00+240	K 00+250			0.880		8.74	Agosto 2025 a Origen	Según cartera topografica - Retorno K4+200	
K 00+250	K 00+260			0.870		8.75	Agosto 2025 a Origen	Según cartera topografica - Retorno K4+200	
K 00+260	K 00+270			0.886		8.78	Agosto 2025 a Origen	Según cartera topografica - Retorno K4+200	
K 00+270	K 00+280			0.827		8.57	Agosto 2025 a Origen	Según cartera topografica - Retorno K4+200	
K 00+280	K 00+290			0.745		7.86	Agosto 2025 a Origen	Según cartera topografica - Retorno K4+200	
K 00+290	K 00+300			0.667		7.06	Agosto 2025 a Origen	Según cartera topografica - Retorno K4+200	
K 00+300	K 00+310			0.589		6.28	Agosto 2025 a Origen	Según cartera topografica - Retorno K4+200	
K 00+310	K 00+320			0.510		5.50	Agosto 2025 a Origen	Según cartera topografica - Retorno K4+200	
K 00+320	K 00+330			0.463		4.87	Agosto 2025 a Origen	Según cartera topografica - Retorno K4+200	
K 00+330	K 00+340			0.375		4.19	Agosto 2025 a Origen	Según cartera topografica - Retorno K4+200	
K 00+020	K 00+030			1.729		8.64	Agosto 2025 a Origen	Según cartera topografica -Acceso Norte Calle 8	
K 00+030	K 00+040			1.729		17.29	Agosto 2025 a Origen	Según cartera topografica -Acceso Norte Calle 8	
K 00+040	K 00+050			1.729		17.29	Agosto 2025 a Origen	Según cartera topografica -Acceso Norte Calle 8	
K 00+050	K 00+060			1.729		17.29	Agosto 2025 a Origen	Según cartera topografica -Acceso Norte Calle 8	
K 00+060	K 00+070			1.729		17.29	Agosto 2025 a Origen	Según cartera topografica -Acceso Norte Calle 8	
K 00+070	K 00+080			1.729		17.29	Agosto 2025 a Origen	Según cartera topografica -Acceso Norte Calle 8	
K 00+080	K 00+090			1.729		17.29	Agosto 2025 a Origen	Según cartera topografica -Acceso Norte Calle 8	
K 00+090	K 00+100			1.729		17.29	Agosto 2025 a Origen	Según cartera topografica -Acceso Norte Calle 8	
K 00+100	K 00+110			1.729		17.29	Agosto 2025 a Origen	Según cartera topografica -Acceso Norte Calle 8	
K 00+110	K 00+120			1.729		17.29	Agosto 2025 a Origen	Según cartera topografica -Acceso Norte Calle 8	
K 00+120	K 00+130			1.729		17.29	Agosto 2025 a Origen	Según cartera topografica -Acceso Norte Calle 8	
K 00+130	K 00+140			1.729		17.29	Agosto 2025 a Origen	Según cartera topografica -Acceso Norte Calle 8	
K 00+140	K 00+150			1.729		17.29	Agosto 2025 a Origen	Según cartera topografica -Acceso Norte Calle 8	
K 00+150	K 00+160			1.729		17.29	Agosto 2025 a Origen	Según cartera topografica -Acceso Norte Calle 8	
K 00+160	K 00+170			1.729		17.29	Agosto 2025 a Origen	Según cartera topografica -Acceso Norte Calle 8	
K 00+170	K 00+180			1.729		17.29	Agosto 2025 a Origen	Según cartera topografica -Acceso Norte Calle 8	
K 00+180	K 00+190			1.729		17.29	Agosto 2025 a Origen	Según cartera topografica -Acceso Norte Calle 8	
K 00+190	K 00+200			1.729		17.29	Agosto 2025 a Origen	Según cartera topografica -Acceso Norte Calle 8	
K 00+200	K 00+210			1.729		17.29	Agosto 2025 a Origen	Según cartera topografica -Acceso Norte Calle 8	
K 00+210	K 00+220			1.729		17.29	Agosto 2025 a Origen	Según cartera topografica -Acceso Norte Calle 8	
K 00+220	K 00+230			1.729		17.29	Agosto 2025 a Origen	Según cartera topografica -Acceso Norte Calle 8	
K 00+230	K 00+240			1.729		17.29	Agosto 2025 a Origen	Según cartera topografica -Acceso Norte Calle 8	
K 00+240	K 00+250			1.729		17.29	Agosto 2025 a Origen	Según cartera topografica -Acceso Norte Calle 8	
K 00+250	K 00+260			1.729		17.29	Agosto 2025 a Origen	Según cartera topografica -Acceso Norte Calle 8	
K 00+260	K 00+270			1.729		17.29	Agosto 2025 a Origen	Según cartera topografica -Acceso Norte Calle 8	
K 00+270	K 00+280			1.729		17.29	Agosto 2025 a Origen	Según cartera topografica -Acceso Norte Calle 8	
K 00+280	K 00+290			1.729		17.29	Agosto 2025 a Origen	Según cartera topografica -Acceso Norte Calle 8	
K 00+290	K 00+300			1.729		17.29	Agosto 2025 a Origen	Según cartera topografica -Acceso Norte Calle 8	
K 00+300	K 00+310			1.729		17.29	Agosto 2025 a Origen	Según cartera topografica -Acceso Norte Calle 8	
K 00+310	K 00+320			1.729		17.29	Agosto 2025 a Origen	Según cartera topografica -Acceso Norte Calle 8	
K 00+320	K 00+330			1.729		17.29	Agosto 2025 a Origen	Según cartera topografica -Acceso Norte Calle 8	
K 00+330	K 00+340			1.729		17.29	Agosto 2025 a Origen	Según cartera topografica -Acceso Norte Calle 8	
K 00+340	K 00+350			1.729		17.29	Agosto 2025 a Origen	Según cartera topografica -Acceso Norte Calle 8	
K 00+350	K 00+360			1.729		17.29	Agosto 2025 a Origen	Según cartera topografica -Acceso Norte Calle 8	
K 00+360	K 00+370			1.729		17.29	Agosto 2025 a Origen	Según cartera topografica -Acceso Norte Calle 8	
K 00+370	K 00+380			1.729		17.29	Agosto 2025 a Origen	Según cartera topografica -Acceso Norte Calle 8	
K 00+380	K 00+390			1.729		17.29	Agosto 2025 a Origen	Según cartera topografica -Acceso Norte Calle 8	
K 00+390	K 00+400			1.729		17.29	Agosto 2025 a Origen	Según cartera topografica -Acceso Norte Calle 8	

ITEM		DESCRIPCIÓN				UNIDAD	CANTIDAD ANTERIOR	EN ESTA ACTA	CANTIDAD ACUMULADA
320.1.1P		SUBBASE GRANULAR CLASE A EA < 25 (VARIANTE ZIPAQUIRA)				M3	11,788.00	3.00	11,791.00
KM INICIAL	KM FINAL	CARRIL	LONGITUD (m)	AREA (m2)	ESPESOR (m)	VOLUMEN (m3)	FECHA	DESCRIPCIÓN	
K 00+400	K 00+410			1.729		17.29	Agosto 2025 a Origen	Según cartera topografica -Acceso Norte Calle 8	
K 00+410	K 00+420			1.729		17.29	Agosto 2025 a Origen	Según cartera topografica -Acceso Norte Calle 8	
K 00+420	K 00+430			1.729		17.29	Agosto 2025 a Origen	Según cartera topografica -Acceso Norte Calle 8	
K 00+430	K 00+440			1.729		17.29	Agosto 2025 a Origen	Según cartera topografica -Acceso Norte Calle 8	
K 00+440	K 00+450			1.756		17.42	Agosto 2025 a Origen	Según cartera topografica -Acceso Norte Calle 8	
K 00+450	K 00+460			1.799		17.77	Agosto 2025 a Origen	Según cartera topografica -Acceso Norte Calle 8	
K 00+460	K 00+470			1.834		18.16	Agosto 2025 a Origen	Según cartera topografica -Acceso Norte Calle 8	
K 00+470	K 00+480			1.834		18.34	Agosto 2025 a Origen	Según cartera topografica -Acceso Norte Calle 8	
K 00+480	K 00+485			1.834		9.17	Agosto 2025 a Origen	Según cartera topografica -Acceso Norte Calle 8	
K 00+485	K 00+488			1.834		5.50	Agosto 2025 a Origen	Según cartera topografica -Acceso Norte Calle 8	
K 00+000	K 00+010			1.263		14.95	Agosto 2025 a Origen	Según cartera topografica -Acceso Glorieta Occidental Calle 8	
K 00+010	K 00+020			1.272		12.68	Agosto 2025 a Origen	Según cartera topografica -Acceso Glorieta Occidental Calle 8	
K 00+020	K 00+030			1.981		16.27	Agosto 2025 a Origen	Según cartera topografica -Acceso Glorieta Occidental Calle 8	
K 00+030	K 00+040			1.990		19.86	Agosto 2025 a Origen	Según cartera topografica -Acceso Glorieta Occidental Calle 8	
K 00+040	K 00+050			2.739		23.65	Agosto 2025 a Origen	Según cartera topografica -Acceso Glorieta Occidental Calle 8	
K 00+050	K 00+060			3.029		28.84	Agosto 2025 a Origen	Según cartera topografica -Acceso Glorieta Occidental Calle 8	
K 00+060	K 00+070			2.587		28.08	Agosto 2025 a Origen	Según cartera topografica -Acceso Glorieta Occidental Calle 8	
K 00+070	K 00+080			1.988		22.88	Agosto 2025 a Origen	Según cartera topografica -Acceso Glorieta Occidental Calle 8	
K 00+080	K 00+090			1.341		16.65	Agosto 2025 a Origen	Según cartera topografica -Acceso Glorieta Occidental Calle 8	
K 00+090	K 00+100			0.935		11.38	Agosto 2025 a Origen	Según cartera topografica -Acceso Glorieta Occidental Calle 8	
K 00+100	K 00+110			0.000		-	Agosto 2025 a Origen	Según cartera topografica -Acceso Glorieta Occidental Calle 8	
K 00+063	K 00+064			0.161		0.10	Agosto 2025 a Origen	Según cartera topografica -Bahia Acceso Glorieta Occidental Calle 8	
K 00+064	K 00+066			0.212		0.26	Agosto 2025 a Origen	Según cartera topografica -Bahia Acceso Glorieta Occidental Calle 8	
K 00+066	K 00+068			0.253		0.33	Agosto 2025 a Origen	Según cartera topografica -Bahia Acceso Glorieta Occidental Calle 8	
K 00+068	K 00+070			0.294		0.38	Agosto 2025 a Origen	Según cartera topografica -Bahia Acceso Glorieta Occidental Calle 8	
K 00+070	K 00+072			0.335		0.44	Agosto 2025 a Origen	Según cartera topografica -Bahia Acceso Glorieta Occidental Calle 8	
K 00+072	K 00+074			0.376		0.50	Agosto 2025 a Origen	Según cartera topografica -Bahia Acceso Glorieta Occidental Calle 8	
K 00+074	K 00+076			0.400		0.54	Agosto 2025 a Origen	Según cartera topografica -Bahia Acceso Glorieta Occidental Calle 8	
K 00+076	K 00+078			0.398		0.56	Agosto 2025 a Origen	Según cartera topografica -Bahia Acceso Glorieta Occidental Calle 8	
K 00+078	K 00+080			0.396		0.56	Agosto 2025 a Origen	Según cartera topografica -Bahia Acceso Glorieta Occidental Calle 8	
K 00+080	K 00+082			0.394		0.55	Agosto 2025 a Origen	Según cartera topografica -Bahia Acceso Glorieta Occidental Calle 8	
K 00+082	K 00+084			0.392		0.55	Agosto 2025 a Origen	Según cartera topografica -Bahia Acceso Glorieta Occidental Calle 8	
K 00+084	K 00+086			0.389		0.55	Agosto 2025 a Origen	Según cartera topografica -Bahia Acceso Glorieta Occidental Calle 8	
K 00+086	K 00+088			0.389		0.54	Agosto 2025 a Origen	Según cartera topografica -Bahia Acceso Glorieta Occidental Calle 8	
K 00+088	K 00+090			0.346		0.51	Agosto 2025 a Origen	Según cartera topografica -Bahia Acceso Glorieta Occidental Calle 8	
K 00+090	K 00+092			0.296		0.45	Agosto 2025 a Origen	Según cartera topografica -Bahia Acceso Glorieta Occidental Calle 8	
K 00+092	K 00+094			0.246		0.38	Agosto 2025 a Origen	Según cartera topografica -Bahia Acceso Glorieta Occidental Calle 8	
K 00+094	K 00+096			0.196		0.31	Agosto 2025 a Origen	Según cartera topografica -Bahia Acceso Glorieta Occidental Calle 8	
K 00+096	K 00+098			0.146		0.24	Agosto 2025 a Origen	Según cartera topografica -Bahia Acceso Glorieta Occidental Calle 8	
K 00+098	K 00+100			0.096		0.17	Agosto 2025 a Origen	Según cartera topografica -Bahia Acceso Glorieta Occidental Calle 8	
K 00+140	K 00+145			1.365		5.01	Agosto 2025 a Origen	Según cartera topografica -Acceso Occidental Glorieta Calle 8	
K 00+145	K 00+150			1.350		6.79	Agosto 2025 a Origen	Según cartera topografica -Acceso Occidental Glorieta Calle 8	
K 00+150	K 00+155			1.350		6.75	Agosto 2025 a Origen	Según cartera topografica -Acceso Occidental Glorieta Calle 8	
K 00+155	K 00+160			1.350		6.75	Agosto 2025 a Origen	Según cartera topografica -Acceso Occidental Glorieta Calle 8	
K 00+160	K 00+165			1.350		6.75	Agosto 2025 a Origen	Según cartera topografica -Acceso Occidental Glorieta Calle 8	
K 00+165	K 00+170			0.898		5.62	Agosto 2025 a Origen	Según cartera topografica -Acceso Occidental Glorieta Calle 8	
K 00+170	K 00+175			0.373		3.18	Agosto 2025 a Origen	Según cartera topografica -Acceso Occidental Glorieta Calle 8	
K 00+009	K 00+010			0.855		0.87	Agosto 2025 a Origen	Según cartera topografica -Retorno 0+850 Norte	
K 00+010	K 00+020			0.743		7.99	Agosto 2025 a Origen	Según cartera topografica -Retorno 0+850 Norte	
K 00+020	K 00+030			0.793		7.68	Agosto 2025 a Origen	Según cartera topografica -Retorno 0+850 Norte	
K 00+030	K 00+040			0.856		8.25	Agosto 2025 a Origen	Según cartera topografica -Retorno 0+850 Norte	
K 00+040	K 00+050			1.159		10.08	Agosto 2025 a Origen	Según cartera topografica -Retorno 0+850 Norte	
K 00+050	K 00+060			1.936		15.48	Agosto 2025 a Origen	Según cartera topografica -Retorno 0+850 Norte	
K 00+060	K 00+070			2.167		20.52	Agosto 2025 a Origen	Según cartera topografica -Retorno 0+850 Norte	
K 00+070	K 00+080			2.212		21.90	Agosto 2025 a Origen	Según cartera topografica -Retorno 0+850 Norte	
K 00+080	K 00+090			1.872		20.42	Agosto 2025 a Origen	Según cartera topografica -Retorno 0+850 Norte	
K 00+090	K 00+100			1.341		16.07	Agosto 2025 a Origen	Según cartera topografica -Retorno 0+850 Norte	
K 00+100	K 00+110			1.054		11.98	Agosto 2025 a Origen	Según cartera topografica -Retorno 0+850 Norte	
K 00+110	K 00+120			1.090		10.72	Agosto 2025 a Origen	Según cartera topografica -Retorno 0+850 Norte	
K 00+120	K 00+130			1.005		10.48	Agosto 2025 a Origen	Según cartera topografica -Retorno 0+850 Norte	
K 00+130	K 00+140			0.961		9.83	Agosto 2025 a Origen	Según cartera topografica -Retorno 0+850 Norte	
K 00+140	K 00+150			0.959		9.60	Agosto 2025 a Origen	Según cartera topografica -Retorno 0+850 Norte	
K 00+150	K 00+160			0.959		9.59	Agosto 2025 a Origen	Según cartera topografica -Retorno 0+850 Norte	
K 00+160	K 00+170			0.959		9.59	Agosto 2025 a Origen	Según cartera topografica -Retorno 0+850 Norte	
K 00+170	K 00+180			0.959		9.59	Agosto 2025 a Origen	Según cartera topografica -Retorno 0+850 Norte	
K 00+180	K 00+190			0.959		9.59	Agosto 2025 a Origen	Según cartera topografica -Retorno 0+850 Norte	
K 00+190	K 00+200			0.952		9.56	Agosto 2025 a Origen	Según cartera topografica -Retorno 0+850 Norte	
K 00+200	K 00+210			0.944		9.48	Agosto 2025 a Origen	Según cartera topografica -Retorno 0+850 Norte	
K 00+210	K 00+220			0.937		9.41	Agosto 2025 a Origen	Según cartera topografica -Retorno 0+850 Norte	
K 00+220	K 00+230			0.931		9.34	Agosto 2025 a Origen	Según cartera topografica -Retorno 0+850 Norte	
K 00+230	K 00+240			0.879		9.05	Agosto 2025 a Origen	Según cartera topografica -Retorno 0+850 Norte	
K 00+240	K 00+250			0.745		8.12	Agosto 2025 a Origen	Según cartera topografica -Retorno 0+850 Norte	
K 00+250	K 00+260			0.651		6.98	Agosto 2025 a Origen	Según cartera topografica -Retorno 0+850 Norte	
K 00+260	K 00+270			0.573		6.12	Agosto 2025 a Origen	Según cartera topografica -Retorno 0+850 Norte	
K 00+270	K 00+280			0.508		5.41	Agosto 2025 a Origen	Según cartera topografica -Retorno 0+850 Norte	
K 00+280	K 00+290			0.458		4.83	Agosto 2025 a Origen	Según cartera topografica -Retorno 0+850 Norte	
K 00+290	K 00+300			0.397		2.29	Agosto 2025 a Origen	Según cartera topografica -Retorno 0+850 Norte	
K 00+300	K 00+310			0.000			Agosto 2025 a Origen	Según cartera topografica -Retorno 0+850 Norte	
K 00+000	K 00+010			0.451		3.83	Agosto 2025 a Origen	Según cartera topografica -Retorno 0+850 Sur	
K 00+010	K 00+020			0.514		4.83	Agosto 2025 a Origen	Según cartera topografica -Retorno 0+850 Sur	
K 00+020	K 00+030			0.614		5.64	Agosto 2025 a Origen	Según cartera topografica -Retorno 0+850 Sur	
K 00+030	K 00+040			0.713		6.64	Agosto 2025 a Origen	Según cartera topografica -Retorno 0+850 Sur	

ITEM		DESCRIPCIÓN				UNIDAD	CANTIDAD ANTERIOR	EN ESTA ACTA	CANTIDAD ACUMULADA
320.1.1P		SUBBASE GRANULAR CLASE A EA < 25 (VARIANTE ZIPAQUIRA)				M3	11,788.00	3.00	11,791.00
KM INICIAL	KM FINAL	CARRIL	LONGITUD (m)	AREA (m2)	ESPESOR (m)	VOLUMEN (m3)	FECHA	DESCRIPCIÓN	
K 00+040	K 00+050			0.813		7.63	Agosto 2025 a Origen	Según cartera topografica -Retorno 0+850 Sur	
K 00+050	K 00+060			0.863		8.38	Agosto 2025 a Origen	Según cartera topografica -Retorno 0+850 Sur	
K 00+060	K 00+070			0.863		8.63	Agosto 2025 a Origen	Según cartera topografica -Retorno 0+850 Sur	
K 00+070	K 00+080			0.863		8.63	Agosto 2025 a Origen	Según cartera topografica -Retorno 0+850 Sur	
K 00+080	K 00+090			0.863		8.63	Agosto 2025 a Origen	Según cartera topografica -Retorno 0+850 Sur	
K 00+090	K 00+100			0.863		8.63	Agosto 2025 a Origen	Según cartera topografica -Retorno 0+850 Sur	
K 00+100	K 00+110			0.920		8.92	Agosto 2025 a Origen	Según cartera topografica -Retorno 0+850 Sur	
K 00+110	K 00+120			1.049		9.85	Agosto 2025 a Origen	Según cartera topografica -Retorno 0+850 Sur	
K 00+120	K 00+130			1.272		11.61	Agosto 2025 a Origen	Según cartera topografica -Retorno 0+850 Sur	
K 00+130	K 00+140			1.247		12.60	Agosto 2025 a Origen	Según cartera topografica -Retorno 0+850 Sur	
K 00+140	K 00+150			2.135		16.91	Agosto 2025 a Origen	Según cartera topografica -Retorno 0+850 Sur	
K 00+150	K 00+160			2.184		21.60	Agosto 2025 a Origen	Según cartera topografica -Retorno 0+850 Sur	
K 00+160	K 00+170			2.063		21.24	Agosto 2025 a Origen	Según cartera topografica -Retorno 0+850 Sur	
K 00+170	K 00+180			1.877		19.70	Agosto 2025 a Origen	Según cartera topografica -Retorno 0+850 Sur	
K 00+180	K 00+190			1.112		14.95	Agosto 2025 a Origen	Según cartera topografica -Retorno 0+850 Sur	
K 00+190	K 00+200			0.657		8.85	Agosto 2025 a Origen	Según cartera topografica -Retorno 0+850 Sur	
K 00+200	K 00+210			0.556		6.07	Agosto 2025 a Origen	Según cartera topografica -Retorno 0+850 Sur	
K 00+210	K 00+220			0.548		5.52	Agosto 2025 a Origen	Según cartera topografica -Retorno 0+850 Sur	
K 00+220	K 00+230			0.536		5.42	Agosto 2025 a Origen	Según cartera topografica -Retorno 0+850 Sur	
K 00+230	K 00+240			0.440		4.88	Agosto 2025 a Origen	Según cartera topografica -Retorno 0+850 Sur	
K 00+240	K 00+250			0.337		3.89	Agosto 2025 a Origen	Según cartera topografica -Retorno 0+850 Sur	
K 00+250	K 00+260			0.463		4.00	Agosto 2025 a Origen	Según cartera topografica -Retorno 0+850 Sur	
K 00+260	K 00+270			0.366		4.15	Agosto 2025 a Origen	Según cartera topografica -Retorno 0+850 Sur	
K 00+270	K 00+280			0.280		3.23	Agosto 2025 a Origen	Según cartera topografica -Retorno 0+850 Sur	
K 00+000	K 00+010						Agosto 2025 a Origen	Según cartera topografica -Norte Acceso Calle 8	
K 00+010	K 00+020			0.986		4.71	Agosto 2025 a Origen	Según cartera topografica -Norte Acceso Calle 8	
K 00+020	K 00+030			0.807		3.14	Agosto 2025 a Origen	Según cartera topografica -Norte Acceso Calle 8	
K 00+030	K 00+040			1.123		4.83	Agosto 2025 a Origen	Según cartera topografica -Norte Acceso Calle 8	
K 00+040	K 00+050			1.206		11.65	Agosto 2025 a Origen	Según cartera topografica -Norte Acceso Calle 8	
K 00+050	K 00+055			1.869		7.69	Agosto 2025 a Origen	Según cartera topografica -Norte Acceso Calle 8	
K 00+055	K 00+060			0.992		7.15	Agosto 2025 a Origen	Según cartera topografica -Norte Acceso Calle 8	
K 00+060	K 00+070			0.826		9.09	Agosto 2025 a Origen	Según cartera topografica -Norte Acceso Calle 8	
K 00+070	K 00+080			0.688		7.57	Agosto 2025 a Origen	Según cartera topografica -Norte Acceso Calle 8	
K 00+080	K 00+090			0.463		5.76	Agosto 2025 a Origen	Según cartera topografica -Norte Acceso Calle 8	
K 00+090	K 00+100			0.295		3.79	Agosto 2025 a Origen	Según cartera topografica -Norte Acceso Calle 8	
K 00+100	K 00+110			0.355		3.25	Agosto 2025 a Origen	Según cartera topografica -Norte Acceso Calle 8	
K 00+110	K 00+120			0.359		3.57	Agosto 2025 a Origen	Según cartera topografica -Norte Acceso Calle 8	
K 00+120	K 00+130			0.353		3.56	Agosto 2025 a Origen	Según cartera topografica -Norte Acceso Calle 8	
K 00+130	K 00+140			0.378		3.66	Agosto 2025 a Origen	Según cartera topografica -Norte Acceso Calle 8	
K 00+140	K 00+150			0.262		3.20	Agosto 2025 a Origen	Según cartera topografica -Norte Acceso Calle 8	
K 00+150	K 00+151			0.263		0.36	Agosto 2025 a Origen	Según cartera topografica -Norte Acceso Calle 8	
K 00+000	K 00+010			0.453		3.49	Agosto 2025 a Origen	Según cartera topografica -Sur Acceso Calle 8	
K 00+010	K 00+020			0.569		5.11	Agosto 2025 a Origen	Según cartera topografica -Sur Acceso Calle 8	
K 00+020	K 00+030			0.603		5.86	Agosto 2025 a Origen	Según cartera topografica -Sur Acceso Calle 8	
K 00+030	K 00+040			0.621		6.12	Agosto 2025 a Origen	Según cartera topografica -Sur Acceso Calle 8	
K 00+040	K 00+050			0.704		6.63	Agosto 2025 a Origen	Según cartera topografica -Sur Acceso Calle 8	
K 00+050	K 00+060			0.723		7.14	Agosto 2025 a Origen	Según cartera topografica -Sur Acceso Calle 8	
K 00+060	K 00+070			0.820		7.72	Agosto 2025 a Origen	Según cartera topografica -Sur Acceso Calle 8	
K 00+070	K 00+080			0.863		8.42	Agosto 2025 a Origen	Según cartera topografica -Sur Acceso Calle 8	
K 00+080	K 00+090			1.019		9.41	Agosto 2025 a Origen	Según cartera topografica -Sur Acceso Calle 8	
K 00+090	K 00+100			1.290		11.55	Agosto 2025 a Origen	Según cartera topografica -Sur Acceso Calle 8	
K 00+100	K 00+110			1.385		13.38	Agosto 2025 a Origen	Según cartera topografica -Sur Acceso Calle 8	
K 00+110	K 00+120			1.265		13.25	Agosto 2025 a Origen	Según cartera topografica -Sur Acceso Calle 8	
K 00+120	K 00+124			1.265		5.25	Agosto 2025 a Origen	Según cartera topografica -Sur Acceso Calle 8	
K 00+045	K 00+050			0.612		2.82	Agosto 2025 a Origen	Según cartera topografica -Cruce Cogua Aceleracion	
K 00+050	K 00+060			0.797		7.05	Agosto 2025 a Origen	Según cartera topografica -Cruce Cogua Aceleracion	
K 00+060	K 00+070			0.967		8.82	Agosto 2025 a Origen	Según cartera topografica -Cruce Cogua Aceleracion	
K 00+070	K 00+080			1.252		11.10	Agosto 2025 a Origen	Según cartera topografica -Cruce Cogua Aceleracion	
K 00+080	K 00+090			1.346		12.99	Agosto 2025 a Origen	Según cartera topografica -Cruce Cogua Aceleracion	
K 00+090	K 00+100			1.306		13.26	Agosto 2025 a Origen	Según cartera topografica -Cruce Cogua Aceleracion	
K 00+100	K 00+110			1.142		12.24	Agosto 2025 a Origen	Según cartera topografica -Cruce Cogua Aceleracion	
K 00+140	K 00+150			1.012		6.83	Agosto 2025 a Origen	Según cartera topografica -Cruce Cogua Desaceleracion	
K 00+150	K 00+160			1.073		10.43	Agosto 2025 a Origen	Según cartera topografica -Cruce Cogua Desaceleracion	
K 00+160	K 00+170			1.214		11.44	Agosto 2025 a Origen	Según cartera topografica -Cruce Cogua Desaceleracion	
K 00+170	K 00+180			0.834		10.24	Agosto 2025 a Origen	Según cartera topografica -Cruce Cogua Desaceleracion	
K 00+180	K 00+190			0.775		8.05	Agosto 2025 a Origen	Según cartera topografica -Cruce Cogua Desaceleracion	
K 00+190	K 00+200			0.792		7.84	Agosto 2025 a Origen	Según cartera topografica -Cruce Cogua Desaceleracion	
K 00+100	K 00+110			1.948		18.65	Agosto 2025 a Origen	Según cartera topografica -Acceso CR 36 Paso Ancho	
K 00+110	K 00+120			1.466		17.07	Agosto 2025 a Origen	Según cartera topografica -Acceso CR 36 Paso Ancho	
K 00+120	K 00+130			0.768		11.17	Agosto 2025 a Origen	Según cartera topografica -Acceso CR 36 Paso Ancho	
K 00+130	K 00+140			0.470		6.19	Agosto 2025 a Origen	Según cartera topografica -Acceso CR 36 Paso Ancho	
K 00+140	K 00+150			0.305		3.88	Agosto 2025 a Origen	Según cartera topografica -Acceso CR 36 Paso Ancho	
K 00+150	K 00+160			0.304		3.05	Agosto 2025 a Origen	Según cartera topografica -Acceso CR 36 Paso Ancho	
K 00+020	K 00+025			2.041		-	Agosto 2025 a Origen	Según cartera topografica - conectante oriental calle 8 Salida	
K 00+025	K 00+030			1.599		9.10	Agosto 2025 a Origen	Según cartera topografica - conectante oriental calle 8 Salida	
K 00+030	K 00+035			1.476		7.69	Agosto 2025 a Origen	Según cartera topografica - conectante oriental calle 8 Salida	
K 00+035	K 00+040			2.623		10.25	Agosto 2025 a Origen	Según cartera topografica - conectante oriental calle 8 Salida	
K 00+040	K 00+045			2.107		11.83	Agosto 2025 a Origen	Según cartera topografica - conectante oriental calle 8 Salida	
K 00+045	K 00+050			1.781		9.72	Agosto 2025 a Origen	Según cartera topografica - conectante oriental calle 8 Salida	
K 00+050	K 00+055						Agosto 2025 a Origen	Según cartera topografica - conectante oriental calle 8 Salida	

ITEM		DESCRIPCIÓN				UNIDAD	CANTIDAD ANTERIOR	EN ESTA ACTA	CANTIDAD ACUMULADA
320.1.1P		SUBBASE GRANULAR CLASE A EA < 25 (VARIANTE ZIPAQUIRA)				M3	11,788.00	3.00	11,791.00
KM INICIAL	**KM FINAL**	**CARRIL**	**LONGITUD (m)**	**AREA (m2)**	**ESPESOR (m)**	**VOLUMEN (m3)**	**FECHA**	**DESCRIPCIÓN**	
K 00+075	K 00+080			1.536		7.54	Agosto 2025 a Origen	Según cartera topografica - oriental conectante calle 8 Salida	
K 00+080	K 00+085			1.528		7.66	Agosto 2025 a Origen	Según cartera topografica - oriental conectante calle 8 Salida	
K 00+000	K 00+005			1.012		5.06	Agosto 2025 a Origen	Según cartera topografica -cruce de cogua eje salida via existente con subbase	
K 00+005	K 00+010			1.055		5.17	Agosto 2025 a Origen	Según cartera topografica -cruce de cogua eje salida via existente con subbase	
K 00+010	K 00+015			1.649		6.76	Agosto 2025 a Origen	Según cartera topografica -cruce de cogua eje salida via existente con subbase	
K 00+015	K 00+020			1.379		4.01	Agosto 2025 a Origen	Según cartera topografica -cruce de cogua eje salida via existente con subbase	
						- 11,812.00	Julio 2025 a origen	Acumulado acta 50 Julio 2025- Ruta 45ACND	
					SUBTOTAL	**3.50**			
						VOLUMEN PARA PAGO		3.50	
						APROXIMACIÓN S/ ESPECIFICACIÓN		**-0.50**	
						VOLUMEN TOTAL PARA PAGO :		**3.00**	**m^3**

ING. LUIS FELIPE MORENO BRAVO
ING. RESIDENTE DE OBRA
Matricula No: 25202-05870 CND

RUBEN DARIO GUTIERREZ CERVANTES
ING. RESIDENTE INTERVENTORIA
Matricula No. 68202-28198

INVIAS | MHC S.A.S CONSORCIO VIAL MHC 063

F-635 A

CONTRATO DE OBRA: 989 DE 2021 **PREACTA N.º :** 51

RUTA: RUTA 45A04 **FECHA:** 26-jul-2025 a 25-ago-2025

CONTRATISTA : CONSORCIO VIAL MHC 063

CONTRATO DE INTERVENTORÍA No : 971 DE 2021 **INTERVENTOR:** CONSORCIO ICEACSA-TPF

ITEM	DESCRIPCIÓN	UNIDAD	CANTIDAD ANTERIOR	EN ESTA ACTA	CANTIDAD ACUMULADA
673.3P	GEODREN PLANAR H= 1,0 m	ML	2,470.30	42.00	2,512.30

KM INICIAL	KM FINAL	CARRIL	LONGITUD (m)	ALTURA (m)	ESPESOR (m)	LONGITUD (m)	FECHA	DESCRIPCIÓN
k44+442	k44+400	E	42.00			42.00	21/08/2025	Construcción muro S25 - de módulo 8 a módulo 2 -APP-81897
					SUBTOTAL	42.00		
						LONGITUD PARA PAGO		42.00
						APROXIMACIÓN S/ ESPECIFICACIÓN		0.00
						LONGITUD TOTAL PARA PAGO :		42.00 ml

ING. LUIS FELIPE MORENO BRAVO
ING. RESIDENTE DE OBRA
Matricula No: 25202-05870 CND

RUBEN DARIO GUTIERREZ CERVANTES
ING. RESIDENTE INTERVENTORIA
Matrícula No. 68202-28198

INVIAS INSTITUTO NACIONAL DE VIAS | MHC S.A.S CONSORCIO VIAL MHC 063

F-635 A

CONTRATO DE OBRA: 989 DE 2021 **PREACTA N.º :** 51

RUTA: RUTA 45ACND **FECHA:** 26-jul-2025 a 25-ago-2025

CONTRATISTA : CONSORCIO VIAL MHC 063

CONTRATO DE INTERVENTORÍA No : 971 DE 2021 **INTERVENTOR:** CONSORCIO ICEACSA-TPF

ITEM	DESCRIPCIÓN	UNIDAD	CANTIDAD ANTERIOR	EN ESTA ACTA	CANTIDAD ACUMULADA
663.4P	SUMINISTRO E INSTALACIÓN DE TUBERÍA DE PVC - DIÁMETRO 400 MM EXTERIOR CORRUGADO, INTERIOR LISO	ML	398.30	29.40	427.70

KM INICIAL	KM FINAL	CARRIL	LONGITUD (m)	ANCHO (m)	ESPESOR (m)	CANTIDAD (m)	FECHA	DESCRIPCIÓN
k02+750	k02+750	E	17.60			17.60	31/07/2025	Construccion canal de descole a arco metalico conecante occidental -APP-78805
k02+750	k02+750	E	11.80			11.80	30/07/2025	Construccion canal de descole a arco metalico conecante occidental -APP-78804
					SUBTOTAL	**29.40**		

LONGITUD PARA PAGO	29.40	
APROXIMACIÓN S/ ESPECIFICACIÓN	**0.00**	
LONGITUD TOTAL PARA PAGO :	**29.40**	**ml**

ING. LUIS FELIPE MORENO BRAVO
ING. RESIDENTE DE OBRA
Matricula No: 25202-05870 CND

RUBEN DARIO GUTIERREZ CERVANTES
ING. RESIDENTE INTERVENTORIA
Matrícula No. 68202-28198

INVIAS | MHC S.A.S CONSORCIO VIAL MHC 063

F-635 A

CONTRATO DE OBRA: 989 DE 2021 **PREACTA N.º :** 51

RUTA: RUTA 45A04 **FECHA:** 26-jul-2025 a 25-ago-2025

CONTRATISTA : CONSORCIO VIAL MHC 063

CONTRATO DE INTERVENTORÍA No : 971 DE 2021 **INTERVENTOR:** CONSORCIO ICEACSA-TPF

ITEM	DESCRIPCIÓN	UNIDAD	CANTIDAD ANTERIOR	EN ESTA ACTA	CANTIDAD ACUMULADA
450.14P	Mezcla densa en caliente Tipo MDC-19 para mantenimiento Parcheos y Bacheos (No incluye transporte de mezcla, emulsión y granulares de estructura de vía)	m3	12,900.70	5.00	12,905.70

KM INICIAL	KM FINAL	CARRIL	LONGITUD (m)	ANCHO (m)	ESPESOR (m)	VOLUMEN (m3)	FECHA	DESCRIPCIÓN
K55+500.00	K55+493.00	E	7.00	1.50	0.015	0.16	15/08/2025	Tapahuecos 15 agosto 2025 -APP-83455
K55+540.00	K55+534.00	E	6.00	6.00	0.020	0.72	15/08/2025	Tapahuecos 15 agosto 2025 -APP-83478
K55+527.00	K55+525.50	E	1.50	1.00	0.015	0.02	15/08/2025	Tapahuecos 15 agosto 2025 -APP-83471
K55+530.00	K55+527.00	E	3.00	2.00	0.015	0.09	15/08/2025	Tapahuecos 15 agosto 2025 -APP-83464
K55+600.00	K55+598.50	E	1.50	1.50	0.020	0.05	15/08/2025	Tapahuecos 15 agosto 2025 -APP-83480
K55+020.00	K55+518.20	E	1.80	1.00	0.015	0.03	15/08/2025	Tapahuecos 15 agosto 2025 -APP-83459
K55+407.00	K55+404.00	E	3.00	2.00	0.015	0.09	15/08/2025	Tapahuecos 15 agosto 2025 -APP-83496
K55+525.50	K55+519.50	E	6.00	2.00	0.020	0.24	15/08/2025	Tapahuecos 15 agosto 2025 -APP-83475
K57+510.00	K57+507.00	E	3.00	3.00	0.020	0.18	15/08/2025	Tapahuecos 15 agosto 2025 -APP-83505
K57+200.00	K57+197.00	E	3.00	3.00	0.020	0.18	15/08/2025	Tapahuecos 15 agosto 2025 -APP-83485
K57+000.00	K56+998.00	E	2.00	2.00	0.020	0.08	15/08/2025	Tapahuecos 15 agosto 2025 -APP-83482
K57+800.00	K57+797.00	E	3.00	3.00	0.020	0.18	15/08/2025	Tapahuecos 15 agosto 2025 -APP-83510
K57+500.00	K57+494.00	E	6.00	4.00	0.020	0.48	15/08/2025	Tapahuecos 15 agosto 2025 -APP-83503
K57+400.00	K57+397.00	E	3.00	2.00	0.020	0.12	15/08/2025	Tapahuecos 15 agosto 2025 -APP-83489
K57+460.00	K57+447.00	E	13.00	3.80	0.020	0.99	15/08/2025	Tapahuecos 15 agosto 2025 -APP-83500
K57+600.00	K57+598.00	E	2.00	2.00	0.020	0.08	15/08/2025	Tapahuecos 15 agosto 2025 -APP-83507
K57+300.00	K57+295.00	E	5.00	3.00	0.020	0.30	15/08/2025	Tapahuecos 15 agosto 2025 -APP-83487
K57+410.00	K57+407.00	E	3.00	3.00	0.015	0.14	15/08/2025	Tapahuecos 15 agosto 2025 -APP-83493
K57+450.00	K57+439.00	E	11.00	3.80	0.020	0.84	15/08/2025	Tapahuecos 15 agosto 2025 -APP-83498
K57+405.00	K57+403.00	E	2.00	2.00	0.020	0.08	15/08/2025	Tapahuecos 15 agosto 2025 -APP-83491
					SUBTOTAL	**5.03**		
						VOLUMEN PARA PAGO		5.03
						APROXIMACIÓN S/ ESPECIFICACIÓN		**-0.03**
						VOLUMEN TOTAL PARA PAGO :		**5.00** m^3

ING. LUIS FELIPE MORENO BRAVO
ING. RESIDENTE DE OBRA
Matricula No: 25202-05870 CND

MARTHA LUCIA CORTES PULIDO
ING. RESIDENTE INTERVENTORIA
Matrícula No. 01195-0369 CPITVC

INVIAS INSTITUTO NACIONAL DE VIAS | MHC S.A.S CONSORCIO VIAL MHC 063

F-635 A

CONTRATO DE OBRA: 989 DE 2021 **PREACTA N.º :** 51

RUTA: RUTA 45A05 **FECHA:** 26-jul-2025 a 25-ago-2025

CONTRATISTA : CONSORCIO VIAL MHC 063

CONTRATO DE INTERVENTORÍA No : 971 DE 2021 **INTERVENTOR:** CONSORCIO ICEACSA-TPF

ITEM	DESCRIPCIÓN	UNIDAD	CANTIDAD ANTERIOR	EN ESTA ACTA	CANTIDAD ACUMULADA
450.14P	Mezcla densa en caliente Tipo MDC-19 para mantenimiento Parcheos y Bacheos (No incluye transporte de mezcla, emulsión y granulares de estructura de vía)	m3	12,900.70	358.80	13,259.50

KM INICIAL	KM FINAL	CARRIL	LONGITUD (m)	ANCHO (m)	ESPESOR (m)	VOLUMEN (m3)	FECHA	DESCRIPCIÓN
K14+009.50	K14+072.50	D	63.00	3.58	0.08	18.04	1/08/2025	Mantenimiento -APP-79843
K13+931.20	K13+980.50	D	49.30	3.70	0.08	14.59	1/08/2025	Mantenimiento -APP-79836
K13+622.10	K13+687.30	D	65.20	3.92	0.08	20.45	1/08/2025	Mantenimiento -APP-79780
K14+019.10	K14+078.80	I	59.70	3.90	0.08	18.63	31/07/2025	Mantenimiento -APP-78730
K13+756.00	K13+796.70	I	40.30	3.85	0.10	15.52	31/07/2025	Mantenimiento -APP-78690
K13+849.70	K13+988.70	I	139.00	3.93	0.08	43.70	31/07/2025	Mantenimiento -APP-78716
K13+807.70	K13+830.70	I	23.00	3.30	0.10	7.59	31/07/2025	Mantenimiento -APP-78699
K13+678.20	K13+693.07	I	14.80	3.83	0.10	5.67	31/07/2025	Mantenimiento -APP-78674
K13+646.40	K13+678.27	I	31.80	3.90	0.08	9.92	31/07/2025	Mantenimiento -APP-78667
K13+630.40	K13+646.47	I	16.00	3.93	0.10	6.29	31/07/2025	Mantenimiento -APP-78657
K13+988.70	K14+019.10	I	30.40	3.55	0.10	10.79	31/07/2025	Mantenimiento -APP-78723
K13+352.00	K13+357.70	D	5.70	3.75	0.10	2.14	30/07/2025	Mantenimiento -APP-78491
K13+541.10	K13+622.10	D	81.00	3.70	0.10	29.97	30/07/2025	Mantenimiento -APP-78505
K13+837.00	K13+850.70	D	94.20	4.05	0.08	30.52	30/07/2025	Mantenimiento -APP-78533
K13+794.30	K13+830.00	D	36.50	3.73	0.10	13.61	30/07/2025	Mantenimiento -APP-78518
K13+685.10	K13+732.30	D	47.20	3.70	0.08	13.97	30/07/2025	Mantenimiento -APP-78512
K13+402.70	K13+417.10	D	14.40	3.75	0.10	5.40	30/07/2025	Mantenimiento -APP-78498
K13+176.00	K13+190.30	I	14.30	3.75	0.10	5.36	29/07/2025	Mantenimiento -APP-78307
K13+145.00	K13+160.00	I	15.00	3.70	0.10	5.55	29/07/2025	Mantenimiento -APP-78302
K13+042.70	K13+068.00	I	25.30	3.70	0.08	7.49	29/07/2025	Mantenimiento -APP-78295
K13+265.70	K13+304.70	I	39.00	3.30	0.10	12.87	29/07/2025	Mantenimiento -APP-78316
K13+250.30	K13+265.70	I	15.40	4.05	0.10	6.24	29/07/2025	Mantenimiento -APP-78312
K13+030.60	K13+042.70	I	12.10	3.59	0.10	4.34	29/07/2025	Mantenimiento -APP-78286
K12+928.00	K12+940.90	I	12.90	3.70	0.10	4.77	29/07/2025	Mantenimiento -APP-78272
K12+972.90	K13+013.60	I	40.70	3.75	0.08	12.21	29/07/2025	Mantenimiento -APP-78280
K13+304.70	K13+324.70	I	20.00	4.40	0.10	8.80	29/07/2025	Mantenimiento -APP-78447
K13+617.20	K13+630.47	I	13.27	3.74	0.06	2.98	29/07/2025	Mantenimiento -APP-78470
K13+510.20	K13+529.70	I	19.70	3.73	0.10	7.35	29/07/2025	Mantenimiento -APP-78459
K13+604.70	K13+617.20	I	12.50	3.70	0.10	4.63	29/07/2025	Mantenimiento -APP-78464
K13+454.70	K13+480.20	I	25.50	3.70	0.10	9.44	29/07/2025	Mantenimiento -APP-78453
					SUBTOTAL	358.82		
						VOLUMEN PARA PAGO		358.82
						APROXIMACIÓN S/ ESPECIFICACIÓN		-0.02
						VOLUMEN TOTAL PARA PAGO :		358.80 m³

ING. LUIS FELIPE MORENO BRAVO
ING. RESIDENTE DE OBRA
Matricula No: 25202-05870 CND

MARTHA LUCIA CORTES PULIDO
ING. RESIDENTE INTERVENTORIA
Matrícula No. 01195-0369 CPITVC

INVIAS | MHC S.A.S CONSORCIO VIAL MHC 063

F-635 A

CONTRATO DE OBRA: 989 DE 2021 **PREACTA N.º :** 51

RUTA: RUTA 45A06 **FECHA:** 26-jul-2025 a 25-ago-2025

CONTRATISTA : CONSORCIO VIAL MHC 063

CONTRATO DE INTERVENTORÍA No : 971 DE 2021 **INTERVENTOR:** CONSORCIO ICEACSA-TPF

ITEM	DESCRIPCIÓN	UNIDAD	CANTIDAD ANTERIOR	EN ESTA ACTA	CANTIDAD ACUMULADA
450.14P	Mezcla densa en caliente Tipo MDC-19 para mantenimiento Parcheos y Bacheos (No incluye transporte de mezcla, emulsión y granulares de estructura de vía)	m3	12,900.70	1,382.80	14,283.50

KM INICIAL	KM FINAL	CARRIL	LONGITUD (m)	ANCHO (m)	ESPESOR (m)	VOLUMEN (m3)	FECHA	DESCRIPCIÓN
K19+876.70	K19+861.80	D	14.90	4.00	0.08	4.77	25/08/2025	Mantenimiento -APP-82484
K19+861.80	K19+853.30	D	8.50	4.00	0.10	3.40	25/08/2025	Mantenimiento -APP-82490
K19+830.80	K19+674.80	D	156.80	3.70	0.10	58.02	25/08/2025	Mantenimiento -APP-82503
K19+853.30	K19+830.80	D	22.50	4.00	0.08	7.20	25/08/2025	Mantenimiento -APP-82496
K19+926.70	K19+876.70	D	50.00	4.00	0.10	20.00	25/08/2025	Mantenimiento -APP-82475
K19+674.80	K19+604.40	D	70.40	3.70	0.08	20.84	25/08/2025	Mantenimiento -APP-82509
K19+604.40	K19+573.30	E	31.10	3.63	0.10	11.29	25/08/2025	Mantenimiento -APP-82514
K19+942.50	K19+926.70	E	16.00	3.70	0.10	5.92	25/08/2025	Mantenimiento - contiuación parche del 22/agosto -APP-82467
K20+000.00	K19+982.10	I	17.90	3.70	0.10	6.62	22/08/2025	Mantenimiento -APP-82463
K20+315.60	K20+267.60	I	48.00	3.80	0.08	14.59	22/08/2025	Mantenimiento -APP-82443
K20+103.20	K20+076.20	I	27.00	3.70	0.10	9.99	22/08/2025	Mantenimiento -APP-82456
K20+159.10	K20+136.20	I	22.90	3.70	0.10	8.47	22/08/2025	Mantenimiento -APP-82452
K20+267.60	K20+203.10	I	64.50	3.71	0.10	23.93	22/08/2025	Mantenimiento -APP-82448
K20+352.80	K20+339.60	I	13.20	3.70	0.10	4.88	22/08/2025	Mantenimiento -APP-82435
K20+381.80	K20+352.80	I	29.00	3.85	0.08	8.93	22/08/2025	Mantenimiento -APP-82423
K20+446.10	K20+381.80	I	64.30	3.90	0.10	25.08	22/08/2025	Mantenimiento -APP-82415
K20+158.00	K20+090.60	D	67.40	4.00	0.10	26.96	21/08/2025	Mantenimiento -APP-81930
K20+064.20	K20+025.60	D	39.00	3.86	0.10	15.05	21/08/2025	Mantenimiento -APP-81944
K20+090.60	K20+064.60	D	26.00	4.00	0.08	8.32	21/08/2025	Mantenimiento -APP-81938
K20+025.60	K19+981.20	D	44.40	3.92	0.08	13.92	21/08/2025	Mantenimiento -APP-81951
K20+262.40	K20+240.90	D	21.50	3.75	0.10	8.06	21/08/2025	Mantenimiento -APP-81918
K20+312.80	K20+262.40	D	50.40	3.70	0.08	14.92	21/08/2025	Mantenimiento -APP-81909
K19+981.20	K19+942.50	E	38.70	3.83	0.10	14.82	21/08/2025	Mantenimiento -APP-81956
K20+240.90	K20+164.10	D	76.80	4.12	0.11	34.81	21/08/2025	Mantenimiento -APP-81924
K20+336.80	K20+326.80	E	10.00	3.70	0.10	3.70	21/08/2025	Mantenimiento - continuación parche del 20/agosto -APP-81900
K20+413.00	K20+398.80	D	14.20	3.70	0.10	5.25	20/08/2025	Mantenimiento -APP-81787
K20+362.80	K20+336.80	D	26.00	3.70	0.10	9.62	20/08/2025	Mantenimiento -APP-81798
K20+398.80	K20+362.80	D	36.00	3.78	0.08	10.89	20/08/2025	Mantenimiento -APP-81793
K20+511.60	K20+480.90	D	30.70	3.70	0.08	9.09	20/08/2025	Mantenimiento -APP-81782
K20+453.90	K20+436.40	D	17.50	3.70	0.08	5.18	20/08/2025	Mantenimiento -APP-81775
K21+028.50	K20+977.80	I	50.70	4.45	0.10	22.56	20/08/2025	Mantenimiento -APP-81769
K20+529.60	K20+468.60	I	61.00	3.65	0.08	17.81	19/08/2025	Mantenimiento -APP-81760
K20+903.30	K20+926.90	E	23.70	4.12	0.10	9.76	19/08/2025	Mantenimiento -APP-81741
K20+956.40	K20+939.90	D	16.50	3.70	0.10	6.11	19/08/2025	Mantenimiento -APP-81737
K20+468.60	K20+446.10	I	22.50	3.70	0.10	8.33	19/08/2025	Mantenimiento -APP-81765
K21+124.00	K21+092.70	D	31.30	3.70	0.10	11.58	19/08/2025	Mantenimiento -APP-81725
K21+729.20	K21+717.60	E	11.60	4.16	0.10	4.83	19/08/2025	Mantenimiento -APP-81750
K21+015.50	K20+970.40	D	45.10	4.08	0.10	18.40	19/08/2025	Mantenimiento -APP-81733
K21+074.70	K21+051.00	D	23.70	4.15	0.10	9.84	19/08/2025	Mantenimiento -APP-81729
K21+683.60	K21+529.60	I	154.00	3.89	0.10	59.91	19/08/2025	Mantenimiento -APP-81754
K20+828.20	K20+838.20	D	10.00	4.15	0.10	4.15	19/08/2025	Mantenimiento -APP-81746
K21+177.60	K21+189.80	D	12.20	3.75	0.10	4.58	14/08/2025	Mantenimiento - sobre superficie fresada -APP-80773
K21+475.80	K21+510.11	D	34.30	3.65	0.10	12.52	14/08/2025	Mantenimiento -APP-80864
K21+433.80	K21+454.91	D	21.10	4.33	0.10	9.14	14/08/2025	Mantenimiento -APP-80859
K21+093.00	K21+161.60	I	68.60	3.70	0.10	25.38	14/08/2025	Mantenimiento -APP-80762
K21+897.00	K21+836.80	I	60.20	4.00	0.08	19.26	14/08/2025	Mantenimiento -APP-80824
K21+240.40	K21+272.20	D	32.20	3.67	0.10	11.82	14/08/2025	Mantenimiento -APP-80807
K21+365.20	K21+396.81	I	31.60	4.39	0.10	13.87	14/08/2025	Mantenimiento -APP-80831
K21+198.80	K21+214.30	I	15.50	3.70	0.10	5.74	14/08/2025	Mantenimiento -APP-80780
K21+363.00	K21+314.20	I	48.80	4.25	0.10	20.74	13/08/2025	Mantenimiento -APP-80720
K21+602.50	K21+543.50	I	59.00	3.90	0.10	23.01	13/08/2025	Mantenimiento -APP-80710
K21+706.80	K21+683.50	I	23.30	3.98	0.10	9.27	13/08/2025	Mantenimiento -APP-80706
K21+302.20	K21+270.40	I	31.60	3.70	0.10	11.69	13/08/2025	Mantenimiento -APP-80723
K21+416.50	K21+407.00	I	9.00	3.85	0.10	3.47	13/08/2025	Mantenimiento -APP-80715
K21+220.40	K21+240.40	D	20.00	3.80	0.10	7.60	13/08/2025	Mantenimiento -APP-80727
K21+833.80	K21+808.80	E	25.00	3.93	0.10	9.83	13/08/2025	Mantenimiento -APP-80696
K21+897.00	K21+833.90	I	63.10	3.95	0.08	19.94	12/08/2025	Mantenimiento -APP-80597
K21+872.90	K21+723.70	D	59.20	3.95	0.10	23.38	12/08/2025	Mantenimiento -APP-80637
K21+828.40	K21+814.90	D	13.50	3.92	0.10	5.29	12/08/2025	Mantenimiento -APP-80605
K21+710.70	K21+689.70	D	21.00	3.80	0.10	7.98	12/08/2025	Mantenimiento -APP-80684
K21+978.00	K21+949.50	D	28.50	3.94	0.10	11.23	11/08/2025	Mantenimiento -APP-80582
K22+279.00	K22+258.30	D	21.30	3.98	0.10	8.48	11/08/2025	Mantenimiento -APP-80523
K22+697.00	K22+685.20	D	11.80	3.73	0.10	4.40	11/08/2025	Mantenimiento -APP-80510
K22+921.00	K22+791.00	D	130.00	3.80	0.08	39.52	11/08/2025	Mantenimiento -APP-80505
K22+013.00	K21+993.00	D	20.00	3.94	0.10	7.88	11/08/2025	Mantenimiento -APP-80578
K22+647.20	K22+589.10	D	58.10	5.10	0.10	29.63	11/08/2025	Mantenimiento -APP-80514
K22+439.10	K22+402.60	D	36.50	4.02	0.10	14.67	11/08/2025	Mantenimiento -APP-80518
K22+107.00	K22+153.70	D	46.70	4.10	0.10	19.15	11/08/2025	Mantenimiento

ITEM	DESCRIPCIÓN	UNIDAD	CANTIDAD ANTERIOR	EN ESTA ACTA	CANTIDAD ACUMULADA
450.14P	Mezcla densa en caliente Tipo MDC-19 para mantenimiento Parcheos y Bacheos (No incluye transporte de mezcla, emulsión y granulares de estructura de vía)	m3	12,900.70	1,382.80	14,283.50

KM INICIAL	KM FINAL	CARRIL	LONGITUD (m)	ANCHO (m)	ESPESOR (m)	VOLUMEN (m3)	FECHA	DESCRIPCIÓN
K18+901.80	K18+879.80	I	22.00	3.92	0.08	6.90	29/08/2025	Mantenimiento -APP-83346
K18+976.30	K18+948.00	I	28.30	3.55	0.08	8.04	29/08/2025	Mantenimiento -APP-83333
K18+911.80	K18+901.80	I	10.00	3.92	0.10	3.92	29/08/2025	Mantenimiento -APP-83339
K19+536.00	K19+531.00	I	5.00	3.50	0.10	1.75	29/08/2025	Mantenimiento -APP-83247
K19+484.00	K19+448.00	I	36.00	3.57	0.10	12.85	29/08/2025	Mantenimiento -APP-83253
K19+199.80	K19+175.30	I	24.50	4.25	0.08	8.33	29/08/2025	Mantenimiento -APP-83299
K19+151.60	K19+135.30	I	16.30	4.40	0.10	7.17	29/08/2025	Mantenimiento -APP-83322
K19+340.90	K19+312.70	I	28.20	3.56	0.10	10.04	29/08/2025	Mantenimiento -APP-83270
K19+121.70	K19+110.50	I	11.20	3.90	0.10	4.37	29/08/2025	Mantenimiento -APP-83327
K19+225.90	K19+244.80	I	11.10	3.80	0.10	4.22	29/08/2025	Mantenimiento -APP-83279
K19+403.60	K19+381.80	I	21.80	3.53	0.10	7.70	29/08/2025	Mantenimiento -APP-83260
K19+175.30	K19+162.60	E	12.70	4.15	0.10	5.27	29/08/2025	Mantenimiento -APP-83316
K18+881.10	K18+832.10	D	49.00	3.74	0.10	18.33	28/08/2025	Mantenimiento -APP-83020
K18+964.70	K18+934.70	D	30.00	3.55	0.10	10.65	28/08/2025	Mantenimiento -APP-83002
K18+895.70	K18+881.10	D	14.60	3.65	0.08	4.26	28/08/2025	Mantenimiento -APP-83015
K18+934.70	K18+905.70	D	29.00	3.60	0.08	8.35	28/08/2025	Mantenimiento -APP-83008
K19+207.30	K19+136.00	D	71.30	4.05	0.10	28.88	28/08/2025	Mantenimiento -APP-82957
K19+063.20	K18+983.20	D	80.00	4.00	0.08	25.60	28/08/2025	Mantenimiento -APP-82997
K19+114.00	K19+096.70	D	17.30	3.97	0.08	5.49	28/08/2025	Mantneimiento -APP-82964
K19+300.30	K19+279.90	D	20.40	3.70	0.10	7.55	27/08/2025	Mantenimiento -APP-82940
K19+272.60	K19+207.30	D	65.30	4.05	0.08	21.16	27/08/2025	Mantenimiento -APP-82946
K19+573.30	K19+337.30	D	236.00	3.90	0.10	92.04	27/08/2025	Mantenimiento -APP-82935
K19+705.60	K19+670.90	I	34.70	3.55	0.08	9.85	26/08/2025	Mantenimiento -APP-82875
K19+649.50	K19+609.90	I	39.60	3.68	0.08	11.66	26/08/2025	Mantenimiento -APP-82880
K19+943.70	K19+882.70	I	61.00	3.50	0.10	21.35	26/08/2025	Mantenimiento -APP-82892
K19+776.10	K19+721.60	I	54.50	3.58	0.10	19.51	26/08/2025	Mantenimiento -APP-82910
K19+798.70	K19+786.10	I	12.60	3.55	0.10	4.47	26/08/2025	Mantenimiento -APP-82904
K19+845.70	K19+798.70	I	47.00	3.55	0.08	13.35	26/08/2025	Mantenimiento -APP-82897
K19+983.40	K19+956.10	I	27.00	3.68	0.10	9.94	26/08/2025	Mantenimiento -APP-82889
K19+559.70	K19+536.00	I	23.70	3.50	0.10	8.30	26/08/2025	Mantenimiento -APP-82886
K19+609.90	K19+572.00	I	37.90	3.77	0.10	14.29	26/08/2025	Mantenimiento -APP-82883
					SUBTOTAL	**1,382.83**		

VOLUMEN PARA PAGO	1382.83	
APROXIMACIÓN S/ ESPECIFICACIÓN	**-0.03**	
VOLUMEN TOTAL PARA PAGO :	**1382.80**	m^3

ING. LUIS FELIPE MORENO BRAVO
ING. RESIDENTE DE OBRA
Matricula No: 25202-05870 CND

MARTHA LUCIA CORTES PULIDO
ING. RESIDENTE INTERVENTORIA
Matrícula No. 01195-0369 CPITVC

INVIAS | MHC S.A.S CONSORCIO VIAL MHC 063

F-635 A

CONTRATO DE OBRA: 989 DE 2021 **PREACTA N.º :** 51

RUTA: RUTA 45A05 **FECHA:** 26-jul-2025 a 25-ago-2025

CONTRATISTA : CONSORCIO VIAL MHC 063

CONTRATO DE INTERVENTORÍA No : 971 DE 2021 **INTERVENTOR:** CONSORCIO ICEACSA-TPF

ITEM	DESCRIPCIÓN	UNIDAD	CANTIDAD ANTERIOR	EN ESTA ACTA	CANTIDAD ACUMULADA
450.16P	Base tratada con Asfalto - BTA para mantenimiento Parcheos y Bacheos (No incluye transporte de base, emulsión y granulares de estructura de vía)	m3	3,890.00	284.30	4,174.30

KM INICIAL	KM FINAL	CARRIL	LONGITUD (m)	ANCHO (m)	ESPESOR (m)	VOLUMEN (m3)	FECHA	DESCRIPCIÓN
K14+009.50	K14+072.50	D	63.00	3.58	0.12	27.06	1/08/2025	Mantenimiento -APP-79841
K13+931.20	K13+980.50	D	49.30	3.70	0.12	21.89	1/08/2025	Mantenimiento -APP-79831
K13+622.10	K13+687.30	D	65.20	3.92	0.12	30.67	1/08/2025	Mantenimiento -APP-79777
K14+019.10	K14+078.80	I	59.70	3.90	0.12	27.94	31/07/2025	Mantenimiento -APP-78727
K13+849.70	K13+988.70	I	139.00	3.93	0.12	65.55	31/07/2025	Mantenimiento -APP-78713
K13+646.40	K13+678.27	I	31.80	3.90	0.12	14.88	31/07/2025	Mantenimiento -APP-78665
K13+837.00	K13+850.70	D	94.20	4.05	0.12	45.78	30/07/2025	Mantenimiento -APP-78530
K13+685.10	K13+732.30	D	47.20	3.70	0.12	20.96	30/07/2025	Mantenimiento -APP-78510
K13+042.70	K13+068.00	I	25.30	3.70	0.12	11.23	29/07/2025	Mantenimiento -APP-78292
K12+972.90	K13+013.60	I	40.70	3.75	0.12	18.32	29/07/2025	Mantenimiento -APP-78278
					SUBTOTAL	**284.28**		
					VOLUMEN PARA PAGO			284.28
					APROXIMACIÓN S/ ESPECIFICACIÓN			**0.02**
					VOLUMEN TOTAL PARA PAGO :			**284.30** m^3

ING. LUIS FELIPE MORENO BRAVO
ING. RESIDENTE DE OBRA
Matricula No: 25202-05870 CND

MARTHA LUCIA CORTES PULIDO
ING. RESIDENTE INTERVENTORIA
Matrícula No. 01195-0369 CPITVC

INVIAS | MHC S.A.S CONSORCIO VIAL MHC 063

F-635 A

CONTRATO DE OBRA: 989 DE 2021 **PREACTA N.º :** 51

RUTA: RUTA 45A06 **FECHA:** 26-jul-2025 a 25-ago-2025

CONTRATISTA : CONSORCIO VIAL MHC 063

CONTRATO DE INTERVENTORÍA No : 971 DE 2021 **INTERVENTOR:** CONSORCIO ICEACSA-TPF

ITEM	DESCRIPCIÓN	UNIDAD	CANTIDAD ANTERIOR	EN ESTA ACTA	CANTIDAD ACUMULADA
450.16P	Base tratada con Asfalto - BTA para mantenimiento Parcheos y Bacheos (No incluye transporte de base, emulsión y granulares de estructura de vía)	m3	3,890.00	574.80	4,464.80

KM INICIAL	KM FINAL	CARRIL	LONGITUD (m)	ANCHO (m)	ESPESOR (m)	VOLUMEN (m3)	FECHA	DESCRIPCIÓN
K19+876.70	K19+861.80	E	14.90	4.00	0.12	7.15	25/08/2025	Mantenimiento -APP-82481
K19+853.30	K19+830.80	E	22.50	4.00	0.12	10.80	25/08/2025	Mantenimiento -APP-82494
K19+674.80	K19+604.40	E	70.40	3.70	0.12	31.26	25/08/2025	Mantenimiento -APP-82507
K20+315.60	K20+267.60	E	48.00	3.80	0.12	21.89	22/08/2025	Mantenimiento -APP-82441
K20+381.80	K20+352.80	E	29.00	3.85	0.12	13.40	22/08/2025	Mantenimiento -APP-82420
K20+090.60	K20+064.60	E	26.00	4.00	0.12	12.48	21/08/2025	Mantenimiento -APP-81936
K20+025.60	K19+981.20	E	44.40	3.92	0.12	20.89	21/08/2025	Mantenimiento -APP-81949
K20+312.80	K20+262.40	E	50.40	3.70	0.12	22.38	21/08/2025	Mantenimiento -APP-81905
K20+398.80	K20+362.80	E	36.00	3.78	0.12	16.33	20/08/2025	Mantenimiento -APP-81791
K20+511.60	K20+480.90	E	30.70	3.70	0.12	13.63	20/08/2025	Mantenimiento -APP-81780
K20+453.90	K20+436.40	E	17.50	3.70	0.12	7.77	20/08/2025	Mantenimiento -APP-81773
K20+529.60	K20+468.60	E	61.00	3.65	0.12	26.72	19/08/2025	Mantenimiento -APP-81758
K21+897.00	K21+836.80	E	60.20	4.00	0.12	28.90	14/08/2025	Mantenimiento -APP-80825
K21+897.00	K21+833.90	E	63.10	3.95	0.12	29.91	12/08/2025	Mantenimiento -APP-80591
K22+921.00	K22+791.00	E	130.00	3.80	0.137	67.68	11/08/2025	Mantenimiento -APP-80503
K18+901.80	K18+869.00	E	32.00	3.92	0.12	15.05	29/08/2025	Mantenimiento -APP-83344
K18+976.30	K18+948.00	E	28.30	3.55	0.12	12.06	29/08/2025	Mantenimiento -APP-83331
K19+199.80	K19+175.30	E	24.50	4.25	0.12	12.50	29/08/2025	Mantenimiento -APP-83296
K19+114.00	K19+096.70	E	17.30	3.97	0.12	8.24	28/08/2025	Mantenimiento -APP-82961
K18+832.10	K18+818.30	E	13.80	3.76	0.12	6.23	28/08/2025	Mantenimiento -APP-83024
K18+895.70	K18+881.10	E	14.60	3.65	0.12	6.39	28/08/2025	Mantenimiento -APP-83013
K18+934.70	K18+905.70	E	29.00	3.60	0.12	12.53	28/08/2025	Mantenimiento -APP-83006
K19+063.20	K18+983.20	E	80.00	4.00	0.10	32.00	28/08/2025	Mantenimiento -APP-82995
K19+272.60	K19+154.90	E	177.70	4.05	0.12	86.36	27/08/2025	Mantenimiento -APP-82944
K19+705.60	K19+670.90	E	34.70	3.55	0.12	14.78	26/08/2025	Mantenimiento -APP-82873
K19+649.50	K19+609.90	E	39.60	3.68	0.12	17.49	26/08/2025	Mantenimiento -APP-82878
K19+845.70	K19+798.70	E	47.00	3.55	0.12	20.02	26/08/2025	Mantenimiento -APP-82895
					SUBTOTAL	**574.82**		

VOLUMEN PARA PAGO	574.82
APROXIMACIÓN S/ ESPECIFICACIÓN	**-0.02**
VOLUMEN TOTAL PARA PAGO :	**574.80** m^3

ING. LUIS FELIPE MORENO BRAVO
ING. RESIDENTE DE OBRA
Matricula No: 25202-05870 CND

MARTHA LUCIA CORTES PULIDO
ING. RESIDENTE INTERVENTORIA
Matrícula No. 01195-0369 CPITVC

INVIAS | MHC S.A.S CONSORCIO VIAL MHC 063

F-635 A

CONTRATO DE OBRA: 989 DE 2021 **PREACTA N.º :** 50

RUTA: RUTA 45A04 **FECHA:** 26-jun-2025 a 25-jul-2025

CONTRATISTA : CONSORCIO VIAL MHC 063

CONTRATO DE INTERVENTORÍA No : 971 DE 2021 **INTERVENTOR:** CONSORCIO ICEACSA-TPF

ITEM	DESCRIPCIÓN	UNIDAD	CANTIDAD ANTERIOR	EN ESTA ACTA	CANTIDAD ACUMULADA
900.1.1P	Transporte de mezcla asfaltica y base tratada con asfalto para actividades de mantenimiento (parcheos y bacheos)	M3/Km	1,599,297.80	211.30	1,599,509.10

KM INICIAL	KM FINAL	CARRIL	LONGITUD (m)	VOLUMEN (M3)	DISTANCIA (KM})	CANTIDAD	FECHA	DESCRIPCIÓN
K55+500.00	K55+493.00	E	MDC 19	0.16	42.00	6.62	15/08/2025	Tapahuecos 15 agosto 2025 -APP-83455
K55+540.00	K55+534.00	E	MDC 19	0.72	42.00	30.24	15/08/2025	Tapahuecos 15 agosto 2025 -APP-83478
K55+527.00	K55+525.50	E	MDC 19	0.02	42.00	0.95	15/08/2025	Tapahuecos 15 agosto 2025 -APP-83471
K55+530.00	K55+527.00	E	MDC 19	0.09	42.00	3.78	15/08/2025	Tapahuecos 15 agosto 2025 -APP-83464
K55+600.00	K55+598.50	E	MDC 19	0.05	42.00	1.89	15/08/2025	Tapahuecos 15 agosto 2025 -APP-83480
K55+020.00	K55+518.20	E	MDC 19	0.03	42.00	1.13	15/08/2025	Tapahuecos 15 agosto 2025 -APP-83459
K55+407.00	K55+404.00	E	MDC 19	0.09	42.00	3.78	15/08/2025	Tapahuecos 15 agosto 2025 -APP-83496
K55+525.50	K55+519.50	E	MDC 19	0.24	42.00	10.08	15/08/2025	Tapahuecos 15 agosto 2025 -APP-83475
K57+510.00	K57+507.00	E	MDC 19	0.18	42.00	7.56	15/08/2025	Tapahuecos 15 agosto 2025 -APP-83505
K57+200.00	K57+197.00	E	MDC 19	0.18	42.00	7.56	15/08/2025	Tapahuecos 15 agosto 2025 -APP-83485
K57+000.00	K56+998.00	E	MDC 19	0.08	42.00	3.36	15/08/2025	Tapahuecos 15 agosto 2025 -APP-83482
K57+800.00	K57+797.00	E	MDC 19	0.18	42.00	7.56	15/08/2025	Tapahuecos 15 agosto 2025 -APP-83510
K57+500.00	K57+494.00	E	MDC 19	0.48	42.00	20.16	15/08/2025	Tapahuecos 15 agosto 2025 -APP-83503
K57+400.00	K57+397.00	E	MDC 19	0.12	42.00	5.04	15/08/2025	Tapahuecos 15 agosto 2025 -APP-83489
K57+460.00	K57+447.00	E	MDC 19	0.99	42.00	41.50	15/08/2025	Tapahuecos 15 agosto 2025 -APP-83500
K57+600.00	K57+598.00	E	MDC 19	0.08	42.00	3.36	15/08/2025	Tapahuecos 15 agosto 2025 -APP-83507
K57+300.00	K57+295.00	E	MDC 19	0.30	42.00	12.60	15/08/2025	Tapahuecos 15 agosto 2025 -APP-83487
K57+410.00	K57+407.00	E	MDC 19	0.14	42.00	5.67	15/08/2025	Tapahuecos 15 agosto 2025 -APP-83493
K57+450.00	K57+439.00	E	MDC 19	0.84	42.00	35.11	15/08/2025	Tapahuecos 15 agosto 2025 -APP-83498
K57+405.00	K57+403.00	E	MDC 19	0.08	42.00	3.36	15/08/2025	Tapahuecos 15 agosto 2025 -APP-83491
					SUBTOTAL	**211.30**		
						VOLUMEN PARA PAGO		211.30
						APROXIMACIÓN S/ ESPECIFICACIÓN		**0.00**
						VOLUMEN TOTAL PARA PAGO :		**211.30** **m3/KM**

ING. LUIS FELIPE MORENO BRAVO
ING. RESIDENTE DE OBRA
Matricula No: 25202-05870 CND

MARTHA LUCIA CORTES PULIDO
ING. RESIDENTE INTERVENTORIA
Matrícula No. 01195-0369 CPITVC

Nota: Para el cálculo de la distancia del transporte de las mezclas para bacheos entre Zipaquirá y la glorieta de Chiquinquirá K47+840 provenientes de la planta de MHC "La Punta", corresponderá a los 42 km que se incluyen en los APUs de las mezclas asfáltica inicialmente incluidas en el contrato. Para las mezclas para bacheo colocadas de Chiquinquirá (47+840) hacia Santander la distancia de transporte se calcula tomando la distancia entre el centroide de la glorieta 3 de Ubaté K1 de la ruta 45A05 a la glorieta de Chiquinquirá K47+840 y el sitio de colocación de la mezcla para bacheo, sumándole a esta distancia calculada los 42 km. establecidos en los APUs de las mezclas inicialmente incluidas en el contrato.".

INVIAS | MHC S.A.S CONSORCIO VIAL MHC 063

F-635 A

CONTRATO DE OBRA: 989 DE 2021 **PREACTA N.° :** 51

RUTA: RUTA 45A05 **FECHA:** 26-jul-2025 a 25-ago-2025

CONTRATISTA : CONSORCIO VIAL MHC 063

CONTRATO DE INTERVENTORÍA No : 971 DE 2021 **INTERVENTOR:** CONSORCIO ICEACSA-TPF

ITEM	DESCRIPCIÓN	UNIDAD	CANTIDAD ANTERIOR	EN ESTA ACTA	CANTIDAD ACUMULADA
900.1.1P	Transporte de mezcla asfaltica y base tratada con asfalto para actividades de mantenimiento (parcheos y bacheos)	M3/Km	1,946,996.90	27,010.50	1,974,007.40

KM INICIAL	KM FINAL	CARRIL	LONGITUD (m)	VOLUMEN (M3)	DISTANCIA (KM))	CANTIDAD	FECHA	DESCRIPCIÓN
K14+009.50	K14+072.50	D	MDC 19	18.04	42.00	757.81	1/08/2025	Mantenimiento -APP-79843 Planta mhc
K13+931.20	K13+980.50	D	MDC 19	14.59	42.00	612.90	1/08/2025	Mantenimiento -APP-79836 Planta mhc
K13+622.10	K13+687.30	D	MDC 19	20.45	42.00	858.76	1/08/2025	Mantenimiento -APP-79780 Planta mhc
K14+019.10	K14+078.80	I	MDC 19	18.63	42.00	782.31	31/07/2025	Mantenimiento -APP-78730 Planta mhc
K13+756.00	K13+796.70	I	MDC 19	15.52	42.00	651.65	31/07/2025	Mantenimiento -APP-78690 Planta mhc
K13+849.70	K13+988.70	I	MDC 19	43.70	42.00	1,835.47	31/07/2025	Mantenimiento -APP-78716 Planta mhc
K13+807.70	K13+830.70	I	MDC 19	7.59	42.00	318.78	31/07/2025	Mantenimiento -APP-78699 Planta mhc
K13+678.20	K13+693.07	I	MDC 19	5.67	42.00	238.07	31/07/2025	Mantenimiento -APP-78674 Planta mhc
K13+646.40	K13+678.27	I	MDC 19	9.92	42.00	416.71	31/07/2025	Mantenimiento -APP-78667 Planta mhc
K13+630.40	K13+646.47	I	MDC 19	6.29	42.00	264.10	31/07/2025	Mantenimiento -APP-78657 Planta mhc
K13+988.70	K14+019.10	I	MDC 19	10.79	42.00	453.26	31/07/2025	Mantenimiento -APP-78723 Planta mhc
K13+352.00	K13+357.70	D	MDC 19	2.14	42.00	89.78	30/07/2025	Mantenimiento -APP-78491 Planta mhc
K13+541.10	K13+622.10	D	MDC 19	29.97	42.00	1,258.74	30/07/2025	Mantenimiento -APP-78505 Planta mhc
K13+837.00	K13+850.70	D	MDC 19	30.52	42.00	1,281.87	30/07/2025	Mantenimiento -APP-78533 Planta mhc
K13+794.30	K13+830.00	D	MDC 19	13.61	42.00	571.81	30/07/2025	Mantenimiento -APP-78518 Planta mhc
K13+685.10	K13+732.30	D	MDC 19	13.97	42.00	586.79	30/07/2025	Mantenimiento -APP-78512 Planta mhc
K13+402.70	K13+417.10	D	MDC 19	5.40	42.00	226.80	30/07/2025	Mantenimiento -APP-78498 Planta mhc
K13+176.00	K13+190.30	I	MDC 19	5.36	42.00	225.23	29/07/2025	Mantenimiento -APP-78307 Planta mhc
K13+145.00	K13+160.00	I	MDC 19	5.55	42.00	233.10	29/07/2025	Mantenimiento -APP-78302 Planta mhc
K13+042.70	K13+068.00	I	MDC 19	7.49	42.00	314.53	29/07/2025	Mantenimiento -APP-78295 Planta mhc
K13+265.70	K13+304.70	I	MDC 19	12.87	42.00	540.54	29/07/2025	Mantenimiento -APP-78316 Planta mhc
K13+250.30	K13+265.70	I	MDC 19	6.24	42.00	261.95	29/07/2025	Mantenimiento -APP-78312 Planta mhc
K13+030.60	K13+042.70	I	MDC 19	4.34	42.00	182.44	29/07/2025	Mantenimiento -APP-78286 Planta mhc
K12+928.00	K12+940.90	I	MDC 19	4.77	42.00	200.47	29/07/2025	Mantenimiento -APP-78272 Planta mhc
K12+972.90	K13+013.60	I	MDC 19	12.21	42.00	512.82	29/07/2025	Mantenimiento -APP-78280 Planta mhc
K13+304.70	K13+324.70	I	MDC 19	8.80	42.00	369.60	29/07/2025	Mantenimiento -APP-78447 Planta mhc
K13+617.20	K13+630.47	I	MDC 19	2.98	42.00	125.07	29/07/2025	Mantenimiento -APP-78470 Planta mhc
K13+510.20	K13+529.70	I	MDC 19	7.35	42.00	308.62	29/07/2025	Mantenimiento -APP-78459 Planta mhc
K13+604.70	K13+617.20	I	MDC 19	4.63	42.00	194.25	29/07/2025	Mantenimiento -APP-78464 Planta mhc
K13+454.70	K13+480.20	I	MDC 19	9.44	42.00	396.27	29/07/2025	Mantenimiento -APP-78453 Planta mhc
K14+009.50	K14+072.50	D	BTA	27.06	42.00	1,136.72	1/08/2025	Mantenimiento -APP-79841 Planta mhc
K13+931.20	K13+980.50	D	BTA	21.89	42.00	919.35	1/08/2025	Mantenimiento -APP-79831 Planta mhc
K13+622.10	K13+687.30	D	BTA	30.67	42.00	1,288.14	1/08/2025	Mantenimiento -APP-79777 Planta mhc
K14+019.10	K14+078.80	I	BTA	27.94	42.00	1,173.46	31/07/2025	Mantenimiento -APP-78727 Planta mhc
K13+849.70	K13+988.70	I	BTA	65.55	42.00	2,753.20	31/07/2025	Mantenimiento -APP-78713 Planta mhc
K13+646.40	K13+678.27	I	BTA	14.88	42.00	625.06	31/07/2025	Mantenimiento -APP-78665 Planta mhc
K13+837.00	K13+850.70	D	BTA	45.78	42.00	1,922.81	30/07/2025	Mantenimiento -APP-78530 Planta mhc
K13+685.10	K13+732.30	D	BTA	20.96	42.00	880.19	30/07/2025	Mantenimiento -APP-78510 Planta mhc
K13+042.70	K13+068.00	I	BTA	11.23	42.00	471.79	29/07/2025	Mantenimiento -APP-78292 Planta mhc
K12+972.90	K13+013.60	I	BTA	18.32	42.00	769.23	29/07/2025	Mantenimiento -APP-78278 Planta mhc
					SUBTOTAL	27,010.45		

VOLUMEN PARA PAGO	27010.45
APROXIMACIÓN S/ ESPECIFICACIÓN	0.05
VOLUMEN TOTAL PARA PAGO :	27010.50 m3/KM

ING. LUIS FELIPE MORENO BRAVO
ING. RESIDENTE DE OBRA
Matricula No: 25202-05870 CND

MARTHA LUCIA CORTES PULIDO
ING. RESIDENTE INTERVENTORIA
Matrícula No. 01195-0369 CPITVC

Nota: Para el cálculo de la distancia del transporte de las mezclas para bacheos entre Zipaquirá y la glorieta de Chiquinquirá K47+840 provenientes de la planta de MHC "La Punta", corresponderá a los 42 km que se incluyen en los APUs de las mezclas asfáltica inicialmente incluidas en el contrato. Para las mezclas para bacheo colocadas de Chiquinquirá (47+840) hacia Santander la distancia de transporte se calcula tomando la distancia entre el centroide de la glorieta 3 de Ubaté K1 de la ruta 45A05 a la glorieta de Chiquinquirá K47+840 y el sitio de colocación de la mezcla para bacheo, sumándole a esta distancia calculada los 42 km. establecidos en los APUs de las mezclas inicialmente incluidas en el contrato.".

INVIAS | MHC S.A.S CONSORCIO VIAL MHC 063

F-635 A

CONTRATO DE OBRA: 989 DE 2021 **PREACTA N.º :** 51

RUTA: RUTA 45A06 **FECHA:** 26-jul-2025 a 25-ago-2025

CONTRATISTA : CONSORCIO VIAL MHC 063

CONTRATO DE INTERVENTORÍA No : 971 DE 2021 **INTERVENTOR:** CONSORCIO ICEACSA-TPF

ITEM	DESCRIPCIÓN	UNIDAD	CANTIDAD ANTERIOR	EN ESTA ACTA	CANTIDAD ACUMULADA
900.1.1P	Transporte de mezcla asfaltica y base tratada con asfalto para actividades de mantenimiento (parcheos y bacheos)	M3/Km	1,946,996.90	251,247.80	2,198,244.70

KM INICIAL	KM FINAL	CARRIL	LONGITUD (m)	VOLUMEN (M3)	DISTANCIA (KM))	CANTIDAD	FECHA	DESCRIPCIÓN
K19+876.70	K19+861.80	D	MDC 19	4.77	127.79	609.30	25/08/2025	Mantenimiento -APP-82484 Planta huertas cotes mario alberto
K19+861.80	K19+853.30	D	MDC 19	3.40	127.78	434.44	25/08/2025	Mantenimiento -APP-82490 Planta huertas cotes mario alberto
K19+830.80	K19+674.80	D	MDC 19	58.02	127.67	7,407.07	25/08/2025	Mantenimiento -APP-82503 Planta huertas cotes mario alberto
K19+853.30	K19+830.80	D	MDC 19	7.20	127.76	919.89	25/08/2025	Mantenimiento -APP-82496 Planta huertas cotes mario alberto
K19+926.70	K19+876.70	D	MDC 19	20.00	127.82	2,556.43	25/08/2025	Mantenimiento -APP-82475 Planta huertas cotes mario alberto
K19+674.80	K19+604.40	D	MDC 19	20.84	127.56	2,658.14	25/08/2025	Mantenimiento -APP-82509 Planta huertas cotes mario alberto
K19+604.40	K19+573.30	E	MDC 19	11.29	127.51	1,439.49	25/08/2025	Mantenimiento -APP-82514 Planta huertas cotes mario alberto
K19+942.50	K19+926.70	E	MDC 19	5.92	127.85	756.90	25/08/2025	Mantenimiento - contiuación parche del 22/agosto -APP-82467 Planta huertas cotes mario alberto
K20+000.00	K19+982.10	I	MDC 19	6.62	127.91	847.15	22/08/2025	Mantenimiento -APP-82463 Planta huertas cotes mario alberto
K20+315.60	K20+267.60	I	MDC 19	14.59	128.21	1,870.86	22/08/2025	Mantenimiento -APP-82443 Planta huertas cotes mario alberto
K20+103.20	K20+076.20	I	MDC 19	9.99	128.01	1,278.82	22/08/2025	Mantenimiento -APP-82456 Planta huertas cotes mario alberto
K20+159.10	K20+136.20	I	MDC 19	8.47	128.07	1,085.12	22/08/2025	Mantenimiento -APP-82452 Planta huertas cotes mario alberto
K20+267.60	K20+203.10	I	MDC 19	23.93	128.16	3,066.69	22/08/2025	Mantenimiento -APP-82448 Planta huertas cotes mario alberto
K20+352.80	K20+339.60	I	MDC 19	4.88	128.27	626.45	22/08/2025	Mantenimiento -APP-82435 Planta huertas cotes mario alberto
K20+381.80	K20+352.80	I	MDC 19	8.93	128.29	1,145.86	22/08/2025	Mantenimiento -APP-82423 Planta huertas cotes mario alberto
K20+446.10	K20+381.80	I	MDC 19	25.08	128.33	3,218.23	22/08/2025	Mantenimiento -APP-82415 Planta huertas cotes mario alberto
K20+158.00	K20+090.60	D	MDC 19	26.96	128.04	3,452.07	21/08/2025	Mantenimiento -APP-81930 Planta huertas cotes mario alberto
K20+064.20	K20+025.60	D	MDC 19	15.05	127.96	1,926.38	21/08/2025	Mantenimiento -APP-81944 Planta huertas cotes mario alberto
K20+090.60	K20+064.60	D	MDC 19	8.32	128.00	1,064.94	21/08/2025	Mantenimiento -APP-81938 Planta huertas cotes mario alberto
K20+025.60	K19+981.20	D	MDC 19	13.92	127.92	1,781.18	21/08/2025	Mantenimiento -APP-81951 Planta huertas cotes mario alberto
K20+262.40	K20+240.90	D	MDC 19	8.06	128.17	1,033.38	21/08/2025	Mantenimiento -APP-81918 Planta huertas cotes mario alberto
K20+312.80	K20+262.40	D	MDC 19	14.92	128.21	1,912.65	21/08/2025	Mantenimiento -APP-81909 Planta huertas cotes mario alberto
K19+981.20	K19+942.50	E	MDC 19	14.82	127.88	1,895.48	21/08/2025	Mantenimiento -APP-81956 Planta huertas cotes mario alberto
K20+240.90	K20+164.10	D	MDC 19	34.81	128.12	4,459.40	21/08/2025	Mantenimiento -APP-81924 Planta huertas cotes mario alberto
K20+336.80	K20+326.80	E	MDC 19	3.70	128.25	474.53	21/08/2025	Mantenimiento - continuación parche del 20/agosto -APP-81900 Planta huertas cotes mario alberto
K20+413.00	K20+398.80	D	MDC 19	5.25	128.33	674.22	20/08/2025	Mantenimiento -APP-81787 Planta huertas cotes mario alberto
K20+362.80	K20+336.80	D	MDC 19	9.62	128.27	1,233.96	20/08/2025	Mantenimiento -APP-81798 Planta huertas cotes mario alberto
K20+398.80	K20+362.80	D	MDC 19	10.89	128.30	1,396.73	20/08/2025	Mantenimiento -APP-81793 Planta huertas cotes mario alberto
K20+511.60	K20+480.90	D	MDC 19	9.09	128.42	1,166.94	20/08/2025	Mantenimiento -APP-81782 Planta huertas cotes mario alberto
K20+453.90	K20+436.40	D	MDC 19	5.18	128.37	664.93	20/08/2025	Mantenimiento -APP-81775 Planta huertas cotes mario alberto
K21+028.50	K20+977.80	I	MDC 19	22.56	128.92	2,908.70	20/08/2025	Mantenimiento -APP-81769 Planta huertas cotes mario alberto
K20+529.60	K20+468.60	I	MDC 19	17.81	128.42	2,287.40	19/08/2025	Mantenimiento -APP-81760 Planta huertas cotes mario alberto
K20+903.30	K20+926.90	E	MDC 19	9.76	128.84	1,258.00	19/08/2025	Mantenimiento -APP-81741 Planta huertas cotes mario alberto
K20+956.40	K20+939.90	D	MDC 19	6.11	128.87	786.74	19/08/2025	Mantenimiento -APP-81737 Planta huertas cotes mario alberto
K20+468.60	K20+446.10	I	MDC 19	8.33	128.38	1,068.74	19/08/2025	Mantenimiento -APP-81765 Planta huertas cotes mario alberto
K21+124.00	K21+092.70	D	MDC 19	11.58	129.03	1,494.28	19/08/2025	Mantenimiento -APP-81725 Planta huertas cotes mario alberto
K21+729.20	K21+717.60	E	MDC 19	4.83	129.64	625.61	19/08/2025	Mantenimiento -APP-81750 Planta huertas cotes mario alberto
K21+015.50	K20+970.40	D	MDC 19	18.40	128.91	2,372.10	19/08/2025	Mantenimiento -APP-81733 Planta huertas cotes mario alberto
K21+074.70	K21+051.00	D	MDC 19	9.84	128.98	1,268.61	19/08/2025	Mantenimiento -APP-81729 Planta huertas cotes mario alberto
K21+683.60	K21+529.60	I	MDC 19	59.91	129.53	7,759.42	19/08/2025	Mantenimiento -APP-81754 Planta huertas cotes mario alberto
K20+828.20	K20+838.20	D	MDC 19	4.15	128.75	534.33	19/08/2025	Mantenimiento -APP-81746 Planta huertas cotes mario alberto
K21+177.60	K21+189.80	D	MDC 19	4.58	129.10	590.65	14/08/2025	Mantenimiento - sobre superficie fresada -APP-80773 Planta huertas cotes mario alberto
K21+475.80	K21+510.11	D	MDC 19	12.52	129.41	1,620.19	14/08/2025	Mantenimiento -APP-80864 Planta huertas cotes mario alberto
K21+433.80	K21+454.91	D	MDC 19	9.14	129.36	1,181.91	14/08/2025	Mantenimiento -APP-80859 Planta huertas cotes mario alberto
K21+093.00	K21+161.60	I	MDC 19	25.38	129.05	3,275.48	14/08/2025	Mantenimiento -APP-80762 Planta huertas cotes mario alberto
K21+897.00	K21+836.80	I	MDC 19	19.26	129.79	2,500.21	14/08/2025	Mantenimiento -APP-80824 Planta huertas cotes mario alberto
K21+240.40	K21+272.20	D	MDC 19	11.82	129.18	1,526.53	14/08/2025	Mantenimiento -APP-80807 Planta huertas cotes mario alberto
K21+365.20	K21+396.81	I	MDC 19	13.87	129.30	1,793.72	14/08/2025	Mantenimiento -APP-80831 Planta huertas cotes mario alberto
K21+198.80	K21+214.30	I	MDC 19	5.74	129.13	740.54	14/08/2025	Mantenimiento -APP-80780 Planta huertas cotes mario alberto
K21+363.00	K21+314.20	I	MDC 19	20.74	129.26	2,680.82	13/08/2025	Mantenimiento -APP-80720 Planta huertas cotes mario alberto
K21+602.50	K21+543.50	I	MDC 19	23.01	129.49	2,979.63	13/08/2025	Mantenimiento -APP-80710 Planta huertas cotes mario alberto
K21+706.80	K21+683.50	I	MDC 19	9.27	129.62	1,201.97	13/08/2025	Mantenimiento -APP-80706 Planta huertas cotes mario alberto
K21+302.20	K21+270.40	I	MDC 19	11.69	129.21	1,510.68	13/08/2025	Mantenimiento -APP-80723 Planta huertas cotes mario alberto
K21+416.50	K21+407.00	I	MDC 19	3.47	129.33	448.13	13/08/2025	Mantenimiento -APP-80715 Planta huertas cotes mario alberto
K21+220.40	K21+240.40	D	MDC 19	7.60	129.15	981.54	13/08/2025	Mantenimiento -APP-80727 Planta huertas cotes mario alberto
K21+833.80	K21+808.80	E	MDC 19	9.83	129.74	1,274.71	13/08/2025	Mantenimiento -APP-80696 Planta huertas cotes mario alberto
K21+897.00	K21+833.90	I	MDC 19	19.94	129.79	2,587.87	12/08/2025	Mantenimiento -APP-80597 Planta huertas cotes mario alberto
K21+872.90	K21+723.70	D	MDC 19	23.38	129.72	3,033.33	12/08/2025	Mantenimiento -APP-80637 Planta huertas cotes mario alberto
K21+828.40	K21+814.90	D	MDC 19	5.29	129.74	686.59	12/08/2025	Mantenimiento -APP-80605 Planta huertas cotes mario alberto
K21+710.70	K21+689.70	D	MDC 19	7.98	129.62	1,034.37	12/08/2025	Mantenimiento -APP-80684 Planta huertas cotes mario alberto
K21+978.00	K21+949.50	D	MDC 19	11.23	129.88	1,458.46	11/08/2025	Mantenimiento -APP-80582 Planta huertas cotes mario alberto
K22+279.00	K22+258.30	D	MDC 19	8.48	130.19	1,103.66	11/08/2025	Mantenimiento -APP-80523 Planta huertas cotes mario alberto
K22+697.00	K22+685.20	D	MDC 19	4.40	130.61	574.87	11/08/2025	Mantenimiento -APP-80510 Planta huertas cotes mario alberto
K22+921.00	K22+791.00	D	MDC 19	39.52	130.78	5,168.27	11/08/2025	Mantenimiento -APP-80505 Planta huertas cotes mario alberto
K22+013.00	K21+993.00	D	MDC 19	7.88	129.92	1,023.79	11/08/2025	Mantenimiento -APP-80578 Planta huertas cotes mario alberto
K22+647.20	K22+589.10	D	MDC 19	29.63	130.54	3,867.98	11/08/2025	Mantenimiento -APP-80514 Planta huertas cotes mario alberto
K22+439.10	K22+402.60	D	MDC 19	14.67	130.34	1,912.49	11/08/2025	Mantenimiento -APP-80518 Planta huertas cotes mario alberto
K22+107.00	K22+153.70	D	MDC 19	19.15	130.05	2,490.07	11/08/2025	Mantenimiento Planta huertas cotes mario alberto
K18+901.80	K18+879.80	I	MDC 19	6.90	126.81	874.89	29/08/2025	Mantenimiento -APP-83346 Planta huertas cotes mario alberto
K18+976.30	K18+948.00	I	MDC 19	8.04	126.88	1,019.78	29/08/2025	Mantenimiento -APP-83333 Planta huertas cotes mario alberto
K18+911.80	K18+901.80	I	MDC 19	3.92	126.83	497.16	29/08/2025	Mantenimiento -APP-83339 Planta huertas cotes mario alberto
K19+536.00	K19+531.00	I	MDC 19	1.75	127.45	223.04	29/08/2025	Mantenimiento -APP-83247 Planta huertas cotes mario alberto
K19+484.00	K19+448.00	I	MDC 19	12.85	127.39	1,637.16	29/08/2025	Mantenimiento -APP-83253 Planta huertas cotes mario alberto
K19+199.80	K19+175.30	I	MDC 19	8.33	127.11	1,058.81	29/08/2025	Mantenimiento -APP-83299 Planta huertas cotes mario alberto
K19+151.60	K19+135.30	I	MDC 19	7.17	127.06	911.30	29/08/2025	Mantenimiento -APP-83322 Planta huertas cotes mario alberto
K19+340.90	K19+312.70	I	MDC 19	10.04	127.25	1,277.46	29/08/2025	Mantenimiento -APP-83270 Planta huertas cotes mario alberto
K19+121.70	K19+110.50	I	MDC 19	4.37	127.04	554.89	29/08/2025	Mantenimiento -APP-83327 Planta huertas cotes mario alberto
K19+225.90	K19+244.80	I	MDC 19	4.22	127.16	536.34	29/08/2025	Mantenimiento -APP-83279 Planta huertas cotes mario alberto
K19+403.60	K19+381.80	I	MDC 19	7.70	127.31	979.72	29/08/2025	Mantenimiento -APP-83260 Planta huertas cotes mario alberto

ITEM	DESCRIPCIÓN	UNIDAD	CANTIDAD ANTERIOR	EN ESTA ACTA	CANTIDAD ACUMULADA
900.1.1P	Transporte de mezcla asfaltica y base tratada con asfalto para actividades de mantenimiento (parcheos y bacheos)	M3/Km	1,946,996.90	251,247.80	2,198,244.70

KM INICIAL	KM FINAL	CARRIL	LONGITUD (m)	VOLUMEN (M3)	DISTANCIA (KM})	CANTIDAD	FECHA	DESCRIPCIÓN
K19+175.30	K19+162.60	E	MDC 19	5.27	127.09	669.82	29/08/2025	Mantenimiento -APP-83316 Planta huertas cotes mario alberto
K18+881.10	K18+832.10	D	MDC 19	18.33	126.78	2,323.31	28/08/2025	Mantenimiento -APP-83020 Planta huertas cotes mario alberto
K18+964.70	K18+934.70	D	MDC 19	10.65	126.87	1,351.16	28/08/2025	Mantenimiento -APP-83002 Planta huertas cotes mario alberto
K18+895.70	K18+881.10	D	MDC 19	4.26	126.81	540.61	28/08/2025	Mantenimiento -APP-83015 Planta huertas cotes mario alberto
K18+934.70	K18+905.70	D	MDC 19	8.35	126.84	1,059.37	28/08/2025	Mantenimiento -APP-83008 Planta huertas cotes mario alberto
K19+207.30	K19+136.00	D	MDC 19	28.88	127.09	3,669.96	28/08/2025	Mantenimiento -APP-82957 Planta huertas cotes mario alberto
K19+063.20	K18+983.20	D	MDC 19	25.60	126.94	3,249.75	28/08/2025	Mantenimiento -APP-82997 Planta huertas cotes mario alberto
K19+114.00	K19+096.70	D	MDC 19	5.49	127.03	697.94	28/08/2025	Mantneimiento -APP-82964 Planta huertas cotes mario alberto
K19+300.30	K19+279.90	D	MDC 19	7.55	127.21	960.18	27/08/2025	Mantenimiento -APP-82940 Planta huertas cotes mario alberto
K19+272.60	K19+207.30	D	MDC 19	21.16	127.16	2,690.35	27/08/2025	Mantenimiento -APP-82946 Planta huertas cotes mario alberto
K19+573.30	K19+337.30	D	MDC 19	92.04	127.38	11,723.62	27/08/2025	Mantenimiento -APP-82935 Planta huertas cotes mario alberto
K19+705.60	K19+670.90	I	MDC 19	9.85	127.61	1,257.55	26/08/2025	Mantenimiento -APP-82875 Planta huertas cotes mario alberto
K19+649.50	K19+609.90	I	MDC 19	11.66	127.55	1,487.01	26/08/2025	Mantenimiento -APP-82880 Planta huertas cotes mario alberto
K19+943.70	K19+882.70	I	MDC 19	21.35	127.83	2,729.24	26/08/2025	Mantenimiento -APP-82892 Planta huertas cotes mario alberto
K19+776.10	K19+721.60	I	MDC 19	19.51	127.67	2,490.95	26/08/2025	Mantenimiento -APP-82910 Planta huertas cotes mario alberto
K19+798.70	K19+786.10	I	MDC 19	4.47	127.71	571.26	26/08/2025	Mantenimiento -APP-82904 Planta huertas cotes mario alberto
K19+845.70	K19+798.70	I	MDC 19	13.35	127.74	1,705.10	26/08/2025	Mantenimiento -APP-82897 Planta huertas cotes mario alberto
K19+983.40	K19+956.10	I	MDC 19	9.94	127.89	1,270.71	26/08/2025	Mantenimiento -APP-82889 Planta huertas cotes mario alberto
K19+559.70	K19+536.00	I	MDC 19	8.30	127.47	1,057.35	26/08/2025	Mantenimiento -APP-82886 Planta huertas cotes mario alberto
K19+609.90	K19+572.00	I	MDC 19	14.29	127.51	1,821.91	26/08/2025	Mantenimiento -APP-82883 Planta huertas cotes mario alberto
K19+876.70	K19+861.80	E	BTA	7.15	127.79	913.95	25/08/2025	Mantenimiento -APP-82481 Planta huertas cotes mario alberto
K19+853.30	K19+830.80	E	BTA	10.80	127.76	1,379.83	25/08/2025	Mantenimiento -APP-82494 Planta huertas cotes mario alberto
K19+674.80	K19+604.40	E	BTA	31.26	127.56	3,987.21	25/08/2025	Mantenimiento -APP-82507 Planta huertas cotes mario alberto
K20+315.60	K20+267.60	E	BTA	21.89	128.21	2,806.30	22/08/2025	Mantenimiento -APP-82441 Planta huertas cotes mario alberto
K20+381.80	K20+352.80	E	BTA	13.40	128.29	1,718.79	22/08/2025	Mantenimiento -APP-82420 Planta huertas cotes mario alberto
K20+090.60	K20+064.60	E	BTA	12.48	128.00	1,597.41	21/08/2025	Mantenimiento -APP-81936 Planta huertas cotes mario alberto
K20+025.60	K19+981.20	E	BTA	20.89	127.92	2,671.78	21/08/2025	Mantenimiento -APP-81949 Planta huertas cotes mario alberto
K20+312.80	K20+262.40	E	BTA	22.38	128.21	2,868.98	21/08/2025	Mantenimiento -APP-81905 Planta huertas cotes mario alberto
K20+398.80	K20+362.80	E	BTA	16.33	128.30	2,095.10	20/08/2025	Mantenimiento -APP-81791 Planta huertas cotes mario alberto
K20+511.60	K20+480.90	E	BTA	13.63	128.42	1,750.42	20/08/2025	Mantenimiento -APP-81780 Planta huertas cotes mario alberto
K20+453.90	K20+436.40	E	BTA	7.77	128.37	997.40	20/08/2025	Mantenimiento -APP-81773 Planta huertas cotes mario alberto
K20+529.60	K20+468.60	E	BTA	26.72	128.42	3,431.10	19/08/2025	Mantenimiento -APP-81758 Planta huertas cotes mario alberto
K21+897.00	K21+836.80	E	BTA	28.90	129.79	3,750.32	14/08/2025	Mantenimiento -APP-80825 Planta huertas cotes mario alberto
K21+897.00	K21+833.90	E	BTA	29.91	129.79	3,881.80	12/08/2025	Mantenimiento -APP-80591 Planta huertas cotes mario alberto
K22+921.00	K22+791.00	E	BTA	67.68	130.78	8,850.66	11/08/2025	Mantenimiento -APP-80503 Planta huertas cotes mario alberto
K18+901.80	K18+869.00	E	BTA	15.05	126.81	1,908.78	29/08/2025	Mantenimiento -APP-83344 Planta huertas cotes mario alberto
K18+976.30	K18+948.00	E	BTA	12.06	126.88	1,529.67	29/08/2025	Mantenimiento -APP-83331 Planta huertas cotes mario alberto
K19+199.80	K19+175.30	E	BTA	12.50	127.11	1,588.21	29/08/2025	Mantenimiento -APP-83296 Planta huertas cotes mario alberto
K19+114.00	K19+096.70	E	BTA	8.24	127.03	1,046.91	28/08/2025	Mantenimiento -APP-82961 Planta huertas cotes mario alberto
K18+832.10	K18+818.30	E	BTA	6.23	126.75	789.19	28/08/2025	Mantenimiento -APP-83024 Planta huertas cotes mario alberto
K18+895.70	K18+881.10	E	BTA	6.39	126.81	810.91	28/08/2025	Mantenimiento -APP-83013 Planta huertas cotes mario alberto
K18+934.70	K18+905.70	E	BTA	12.53	126.84	1,589.05	28/08/2025	Mantenimiento -APP-83006 Planta huertas cotes mario alberto
K19+063.20	K18+983.20	E	BTA	32.00	126.94	4,062.18	28/08/2025	Mantenimiento -APP-82995 Planta huertas cotes mario alberto
K19+272.60	K19+154.90	E	BTA	86.36	127.13	10,979.55	27/08/2025	Mantenimiento -APP-82944 Planta huertas cotes mario alberto
K19+705.60	K19+670.90	E	BTA	14.78	127.61	1,886.33	26/08/2025	Mantenimiento -APP-82873 Planta huertas cotes mario alberto
K19+649.50	K19+609.90	E	BTA	17.49	127.55	2,230.51	26/08/2025	Mantenimiento -APP-82878 Planta huertas cotes mario alberto
K19+845.70	K19+798.70	E	BTA	20.02	127.74	2,557.65	26/08/2025	Mantenimiento -APP-82895 Planta huertas cotes mario alberto
					SUBTOTAL	**251,247.75**		
						VOLUMEN PARA PAGO		251247.75
						APROXIMACIÓN S/ ESPECIFICACIÓN		**0.05**
						VOLUMEN TOTAL PARA PAGO :		**251247.80** **m3/KM**

ING. LUIS FELIPE MORENO BRAVO
ING. RESIDENTE DE OBRA
Matricula No: 25202-05870 CND

MARTHA LUCIA CORTES PULIDO
ING. RESIDENTE INTERVENTORIA
Matrícula No. 01195-0369 CPITVC

Nota: Para el cálculo de la distancia del transporte de las mezclas para bacheos entre Zipaquirá y la glorieta de Chiquinquirá K47+840 provenientes de la planta de MHC "La Punta", corresponderá a los 42 km que se incluyen en los APUs de las mezclas asfáltica inicialmente incluidas en el contrato. Para las mezclas para bacheo colocadas de Chiquinquirá (47+840) hacia Santander la distancia de transporte se calcula tomando la distancia entre el centroide de la glorieta 3 de Ubaté K1 de la ruta 45A05 a la glorieta de Chiquinquirá K47+840 y el sitio de colocación de la mezcla para bacheo, sumándole a esta distancia calculada los 42 km. establecidos en los APUs de las mezclas inicialmente incluidas en el contrato.".

INVIAS | MHC S.A.S CONSORCIO VIAL MHC 063

F-635 A

CONTRATO DE OBRA: 989 DE 2021 **PREACTA N.º :** 51

RUTA: RUTA 45ACND **FECHA:** 26-jul-2025 a 25-ago-2025

CONTRATISTA : CONSORCIO VIAL MHC 063

CONTRATO DE INTERVENTORÍA No : 971 DE 2021 **INTERVENTOR:** CONSORCIO ICEACSA-TPF

ITEM	DESCRIPCIÓN	UNIDAD	CANTIDAD ANTERIOR	EN ESTA ACTA	CANTIDAD ACUMULADA
630.3.4P	SUMINISTRO E INSTALACIÓN DE PLACA ALVEOLAR PREFABRICADA	m2	947.00	2.00	949.00

KM INICIAL	KM FINAL	CARRIL	LONGITUD (m)	ANCHO (m)	ESPESOR (m)	CANTIDAD	FECHA	DESCRIPCIÓN
K02+750.00	K02+750.00	E	0.80	2.75		2.20	29/04/2025	Construccion puente peatonal - Placa alveolar inicio pasarela Rampa 1 28/abril -APP-65476
					SUBTOTAL	2.20		
					AREA PARA PAGO			2.20
					APROXIMACIÓN S/ ESPECIFICACIÓN			-0.20
					AREA TOTAL PARA PAGO :			2.00 m2

ING. LUIS FELIPE MORENO BRAVO
ING. RESIDENTE DE OBRA
Matricula No: 25202-05870 CND

RUBEN DARIO GUTIERREZ CERVANTES
ING. RESIDENTE INTERVENTORIA
Matrícula No. 68202-28198

INVIAS | MHC S.A.S CONSORCIO VIAL MHC 063

F-635 A

CONTRATO DE OBRA: 989 DE 2021 **PREACTA N.º :** 51

RUTA: RUTA 45ACND **FECHA:** 26-jul-2025 a 25-ago-2025

CONTRATISTA : CONSORCIO VIAL MHC 063

CONTRATO DE INTERVENTORÍA No : 971 DE 2021 **INTERVENTOR:** CONSORCIO ICEACSA-TPF

ITEM	DESCRIPCIÓN	UNIDAD	CANTIDAD ANTERIOR	EN ESTA ACTA	CANTIDAD ACUMULADA
730.3P	SUMINISTRO E INSTALACIÓN BARRERA METÁLICA SIMPLE "ACS03-BL2R-H1"	ml	1,204.00	96.00	1,300.00

KM INICIAL	KM FINAL	CARRIL	LONGITUD (m)	ANCHO (m)	ESPESOR (m)	CANTIDAD	FECHA	DESCRIPCIÓN
k05+096	k05+096	I	20.00			20.00	8/08/2024	Defensa metalica obra 37 (5undx4m)
k00+660	k00+660	I	44.00			44.00	18/06/2024	Defensa metalica en obra 1 (4mx11und)
k00+700	k00+700	I	28.00			28.00	19/06/2024	Defensa metalica en obra 2 (4mx6und)
k00+660	k00+660	I	4.00			4.00	21/06/2024	Defensa metalica en obra 1 (1undx4m)
					SUBTOTAL	96.00		
						LONGITUD PARA PAGO		96.00
						APROXIMACIÓN S/ ESPECIFICACIÓN		0.00
						LONGITUD TOTAL PARA PAGO :		96.00 ml

ING. LUIS FELIPE MORENO BRAVO
ING. RESIDENTE DE OBRA
Matricula No: 25202-05870 CND

RUBEN DARIO GUTIERREZ CERVANTES
ING. RESIDENTE INTERVENTORIA
Matrícula No. 68202-28198

INVIAS | MHC S.A.S CONSORCIO VIAL MHC 063

F-635 A

CONTRATO DE OBRA: 989 DE 2021 **PREACTA N.º :** 51

RUTA: RUTA 45ACND **FECHA:** 26-jul-2025 a 25-ago-2025

CONTRATISTA : CONSORCIO VIAL MHC 063

CONTRATO DE INTERVENTORÍA No : 971 DE 2021 **INTERVENTOR:** CONSORCIO ICEACSA-TPF

ITEM	DESCRIPCIÓN	UNIDAD	CANTIDAD ANTERIOR	EN ESTA ACTA	CANTIDAD ACUMULADA
710.1.2P	SUMINISTRO E INSTALACIÓN DE SEÑAL VIAL DELINEADOR DE OBSTACULO DOBLE- TIPO CHEVRON. TABLERO DE 80X30 CM EN LAMINA GALVANIZADA CALIBRE 16, REFLECTIVO DIAMANTE AL CUBO TIPO XI COLOR AMARILLO MARCA 3M E IMPRESIÓN EN TINTAS TRASLUCIDAS MARCA 3M. ESTRUCTURA PEDESTAL EN ANGULO DE 2X2X1/4" ALTURA 2.0 M	Und	9.00	3.00	12.00

KM INICIAL	KM FINAL	CARRIL	LONGITUD (m)	ANCHO (m)	ESPESOR (m)	CANTIDAD	FECHA	DESCRIPCIÓN
k02+770	k02+770	E	1.00			1.00	29/07/2025	Construccion glorieta - salida Nemocón isleta conectante oriental -APP-79
k02+750	k02+750	E	1.00			1.00	29/07/2025	Construccion glorieta - ingreso a glorieta conectante sur -APP-79627
k02+780	k02+780	E	1.00			1.00	29/07/2025	Construccion glorieta - Salida a Zipaquirá isleta conectante occidental -APP-
					SUBTOTAL	3.00		
						UNIDADES PARA PAGO		3.00
						APROXIMACIÓN S/ ESPECIFICACIÓN		0.00
						UNIDADES TOTAL PARA PAGO :		3.00 Un

ING. LUIS FELIPE MORENO BRAVO
ING. RESIDENTE DE OBRA
Matricula No: 25202-05870 CND

RUBEN DARIO GUTIERREZ CERVANTES
ING. RESIDENTE INTERVENTORIA
Matrícula No. 68202-28198

INVIAS INSTITUTO NACIONAL DE VIAS | MHC S.A.S CONSORCIO VIAL MHC 063

F-635 A

CONTRATO DE OBRA: 989 DE 2021 **PREACTA N.º :** 51

RUTA: RUTA 45ACND **FECHA:** 26-jul-2025 a 25-ago-2025

CONTRATISTA : CONSORCIO VIAL MHC 063

CONTRATO DE INTERVENTORÍA No : 971 DE 2021 **INTERVENTOR:** CONSORCIO ICEACSA-TPF

ITEM	DESCRIPCIÓN	UNIDAD	CANTIDAD ANTERIOR	EN ESTA ACTA	CANTIDAD ACUMULADA
710.1.3P	SUMINISTRO E INSTALACIÓN DE SEÑAL VIAL DELINEADOR DE OBSTACULO SENCILLO- TIPO DOL. TABLERO DE 80X15 CM EN LAMINA GALVANIZADA CALIBRE 16, REFLECTIVO DIAMANTE AL CUBO TIPO XI COLOR AMARILLO MARCA 3M E IMPRESIÓN EN TINTAS TRASLUCIDAS MARCA 3M. ESTRUCTURA PEDESTAL EN ANGULO DE 2X2X1/4" ALTURA 2.0 M	Und	63.00	2.00	65.00

KM INICIAL	KM FINAL	CARRIL	LONGITUD (m)	ANCHO (m)	ESPESOR (m)	CANTIDAD	FECHA	DESCRIPCIÓN
k02+770	k02+770	E	1.00			1.00	29/07/2025	Construccion glorieta - salida Nemocón isleta conectante oriental -APP-79
k02+780	k02+780	E	1.00			1.00	29/07/2025	Construccion glorieta - Salida a Zipaquirá isleta conectante occidental -APP
					SUBTOTAL	2.00		
						UNIDADES PARA PAGO		2.00
						APROXIMACIÓN S/ ESPECIFICACIÓN		0.00
						UNIDADES TOTAL PARA PAGO :		2.00 Un

ING. LUIS FELIPE MORENO BRAVO
ING. RESIDENTE DE OBRA
Matricula No: 25202-05870 CND

RUBEN DARIO GUTIERREZ CERVANTES
ING. RESIDENTE INTERVENTORIA
Matrícula No. 68202-28198

INVIAS INSTITUTO NACIONAL DE VIAS | MHC S.A.S CONSORCIO VIAL MHC 063

F-635 A

CONTRATO DE OBRA: 989 DE 2021 **PREACTA N.º :** 51

RUTA: RUTA 45ACND **FECHA:** 26-jul-2025 a 25-ago-2025

CONTRATISTA : CONSORCIO VIAL MHC 063

CONTRATO DE INTERVENTORÍA No : 971 DE 2021 **INTERVENTOR:** CONSORCIO ICEACSA-TPF

ITEM	DESCRIPCIÓN	UNIDAD	CANTIDAD ANTERIOR	EN ESTA ACTA	CANTIDAD ACUMULADA
730.4P	ABATIMIENTO 4 METROS DEFENSA METÁLICA (INCLUYE 2 POSTES, 1 DEFENSA, 1 CODO, 1 GANCHO DE ABATIMIENTO E INSTALACIÓN POR UNIDAD)	Und	89.00	2.00	91.00

KM INICIAL	KM FINAL	CARRIL	LONGITUD (m)	ANCHO (m)	ESPESOR (m)	CANTIDAD	FECHA	DESCRIPCIÓN
k00+660	k00+660	E	2.00			2.00	18/06/2024	Construccion obra 1
					SUBTOTAL	2.00		

UNIDADES PARA PAGO	2.00		
APROXIMACIÓN S/ ESPECIFICACIÓN	0.00		
UNIDADES TOTAL PARA PAGO :	2.00	Un	

ING. LUIS FELIPE MORENO BRAVO
ING. RESIDENTE DE OBRA
Matricula No: 25202-05870 CND

RUBEN DARIO GUTIERREZ CERVANTES
ING. RESIDENTE INTERVENTORIA
Matrícula No. 68202-28198

INVIAS INSTITUTO NACIONAL DE VIAS | MHC S.A.S CONSORCIO VIAL MHC 063

F-635 A

CONTRATO DE OBRA: 989 DE 2021 **PREACTA N.º :** 51

RUTA: RUTA 45ACND **FECHA:** 26-jul-2025 a 25-ago-2025

CONTRATISTA : CONSORCIO VIAL MHC 063

CONTRATO DE INTERVENTORÍA No : 971 DE 2021 **INTERVENTOR:** CONSORCIO ICEACSA-TPF

ITEM	DESCRIPCIÓN	UNIDAD	CANTIDAD ANTERIOR	EN ESTA ACTA	CANTIDAD ACUMULADA
29P	SUMINISTRO E INSTALACIÓN DE MODULO PARA BANCA EN CONCRETO TIPO M40	Und	0.00	16.00	16.00

KM INICIAL	KM FINAL	CARRIL	LONGITUD (m)	ANCHO (m)	ESPESOR (m)	CANTIDAD	FECHA	DESCRIPCIÓN
k02+750	k02+750	E	8.00			8.00	14/08/2025	Glorieta Ave colombiana Urbanismo rampa 1 -APP-80917
k02+750	k02+750	E	4.00			4.00	14/08/2025	Glorieta Ave colombiana Urbanismo rampa 2 -APP-80916
k02+750	k02+750	E	4.00			4.00	13/08/2025	Glorieta Ave colombiana Urbanismo rampa 2 -APP-80915
					SUBTOTAL	16.00		
						UNIDADES PARA PAGO		16.00
						APROXIMACIÓN S/ ESPECIFICACIÓN		0.00
						UNIDADES TOTAL PARA PAGO :		16.00 Un

ING. LUIS FELIPE MORENO BRAVO
ING. RESIDENTE DE OBRA
Matricula No: 25202-05870 CND

RUBEN DARIO GUTIERREZ CERVANTES
ING. RESIDENTE INTERVENTORIA
Matrícula No. 68202-28198

INVIAS INSTITUTO NACIONAL DE VIAS | MHC S.A.S CONSORCIO VIAL MHC 063

F-635 A

CONTRATO DE OBRA: 989 DE 2021 **PREACTA N.º :** 51

RUTA: RUTA 45ACND **FECHA:** 26-jul-2025 a 25-ago-2025

CONTRATISTA : CONSORCIO VIAL MHC 063

CONTRATO DE INTERVENTORÍA No : 971 DE 2021 **INTERVENTOR:** CONSORCIO ICEACSA-TPF

ITEM	DESCRIPCIÓN	UNIDAD	CANTIDAD ANTERIOR	EN ESTA ACTA	CANTIDAD ACUMULADA
31P	SUMINISTRO E INSTALACIÓN DE CANECA EN ACERO INOXIDABLE M121 TIPO BARCELONA	Und	0.00	6.00	6.00

KM INICIAL	KM FINAL	CARRIL	LONGITUD (m)	ANCHO (m)	ESPESOR (m)	CANTIDAD	FECHA	DESCRIPCIÓN
k02+750	k02+750	E	3.00			3.00	5/08/2025	Glorieta Ave colombiana urbanismo rampa 2 -APP-79860
k02+750	k02+750	E	3.00			3.00	4/08/2025	Glorieta Ave colombiana Urbanismo rampa 1 -APP-79859
					SUBTOTAL	6.00		
						UNIDADES PARA PAGO		6.00
						APROXIMACIÓN S/ ESPECIFICACIÓN		0.00
						UNIDADES TOTAL PARA PAGO :		6.00 Un

ING. LUIS FELIPE MORENO BRAVO
ING. RESIDENTE DE OBRA
Matricula No: 25202-05870 CND

RUBEN DARIO GUTIERREZ CERVANTES
ING. RESIDENTE INTERVENTORIA
Matrícula No. 68202-28198

INVIAS | MHC S.A.S CONSORCIO VIAL MHC 063

F-635 A

CONTRATO DE OBRA: 989 DE 2021 **PREACTA N.º :** 51

RUTA: RUTA 45ACND **FECHA:** 26-jul-2025 a 25-ago-2025

CONTRATISTA : CONSORCIO VIAL MHC 063

CONTRATO DE INTERVENTORÍA No : 971 DE 2021 **INTERVENTOR:** CONSORCIO ICEACSA-TPF

ITEM	DESCRIPCIÓN	UNIDAD	CANTIDAD ANTERIOR	EN ESTA ACTA	CANTIDAD ACUMULADA
32P	SUMINISTRO E INSTALACIÓN DE PARADERO TIPO M10	Und	0.00	4.00	4.00

KM INICIAL	KM FINAL	CARRIL	LONGITUD (m)	ANCHO (m)	ESPESOR (m)	CANTIDAD	FECHA	DESCRIPCIÓN
k02+750	k02+750	E	1.00			1.00	29/07/2025	Glorieta Ave colombiana urbanismo rampa - conectante sur -APP-79851
k02+750	k02+750	E	3.00			3.00	30/07/2025	Glorieta Ave colombiana urbanismo, 1 conectante norte, 1 conectante c
					SUBTOTAL	4.00		
						UNIDADES PARA PAGO		4.00
						APROXIMACIÓN S/ ESPECIFICACIÓN		0.00
						UNIDADES TOTAL PARA PAGO :		4.00 Un

ING. LUIS FELIPE MORENO BRAVO
ING. RESIDENTE DE OBRA
Matricula No: 25202-05870 CND

RUBEN DARIO GUTIERREZ CERVANTES
ING. RESIDENTE INTERVENTORIA
Matrícula No. 68202-28198

INVIAS INSTITUTO NACIONAL DE VIAS | MHC S.A.S CONSORCIO VIAL MHC 063

F-635 A

CONTRATO DE OBRA: 989 DE 2021 **PREACTA N.º :** 51

RUTA: RUTA 45ACND **FECHA:** 26-jul-2025 a 25-ago-2025

CONTRATISTA : CONSORCIO VIAL MHC 063

CONTRATO DE INTERVENTORÍA No : 971 DE 2021 **INTERVENTOR:** CONSORCIO ICEACSA-TPF

ITEM	DESCRIPCIÓN	UNIDAD	CANTIDAD ANTERIOR	EN ESTA ACTA	CANTIDAD ACUMULADA
33P	Suministro e instalación de baranda metálica M82	ml	0.00	36.00	36.00

KM INICIAL	KM FINAL	CARRIL	LONGITUD (m)	ANCHO (m)	ESPESOR (m)	CANTIDAD	FECHA	DESCRIPCIÓN
k02+750	k02+750	E	12.00			12.00	14/08/2025	Urbanismo rampa 2 - paño 15 y 18 -APP-81619
k02+750	k02+750	E	12.00			12.00	14/08/2025	Urbanismo rampa 2 - paño 5 y 6 -APP-81617
k02+750	k02+750	E	12.00			12.00	22/08/2025	Urbanismo rampa 2 - sobre muro occidental canal acceso a mantenimien
					SUBTOTAL	**36.00**		
						LONGITUD PARA PAGO		36.00
						APROXIMACIÓN S/ ESPECIFICACIÓN		**0.00**
						LONGITUD TOTAL PARA PAGO :		**36.00** Un

ING. LUIS FELIPE MORENO BRAVO
ING. RESIDENTE DE OBRA
Matricula No: 25202-05870 CND

RUBEN DARIO GUTIERREZ CERVANTES
ING. RESIDENTE INTERVENTORIA
Matrícula No. 68202-28198

INVIAS | MHC S.A.S CONSORCIO VIAL MHC 063

F-635 A

CONTRATO DE OBRA: 989 DE 2021 **PREACTA N.º :** 51

RUTA: RUTA 45ACND **FECHA:** 26-jul-2025 a 25-ago-2025

CONTRATISTA : CONSORCIO VIAL MHC 063

CONTRATO DE INTERVENTORÍA No : 971 DE 2021 **INTERVENTOR:** CONSORCIO ICEACSA-TPF

ITEM	DESCRIPCIÓN	UNIDAD	CANTIDAD ANTERIOR	EN ESTA ACTA	CANTIDAD ACUMULADA
630.5P	Concreto estampado de 21 MPa con espesor de 10 cm (Incluye suministro y colocación de concreto, molde, desmoldante, sellante transparente, corte y sellado de juntas.)	m2	1,502.81	153.86	1,656.67

KM INICIAL	KM FINAL	CARRIL	LONGITUD (m)	AREA (m)	ESPESOR (m)	CANTIDAD	FECHA	DESCRIPCIÓN
K02+750.00	K02+750.00			34.046		34.046	Agosto 2025 a Origen	Según cartera topografica -Ciclovia Urbanismo Glorieta Calle 8 Avecolombiana Paño 1 Rampa 1
K02+750.00	K02+750.00			26.964		26.964	Agosto 2025 a Origen	Según cartera topografica -Ciclovia Urbanismo Glorieta Calle 8 Avecolombiana Paño 2 Rampa 1
K02+750.00	K02+750.00			0.000		0.000	Agosto 2025 a Origen	Según cartera topografica -Ciclovia Urbanismo Glorieta Calle 8 Avecolombiana Paño 3 Rampa 1
K02+750.00	K02+750.00			43.468		43.468	Agosto 2025 a Origen	Según cartera topografica -Urbanismo Glorieta Calle 8 Avecolombiana Paño 4 Rampa 1
K02+750.00	K02+750.00			0.000		0.000	Agosto 2025 a Origen	Según cartera topografica -Ciclovia Urbanismo Glorieta Calle 8 Avecolombiana Paño 5 Rampa 1
K02+750.00	K02+750.00			24.399		24.399	Agosto 2025 a Origen	Según cartera topografica -Urbanismo Glorieta Calle 8 Avecolombiana Paño 6A Rampa 1
K02+750.00	K02+750.00			20.561		20.561	Agosto 2025 a Origen	Según cartera topografica -Urbanismo Glorieta Calle 8 Avecolombiana Paño 6B Rampa 1
K02+750.00	K02+750.00			55.818		55.818	Agosto 2025 a Origen	Según cartera topografica -Urbanismo Glorieta Calle 8 Avecolombiana Paño 7 Rampa 1
K02+750.00	K02+750.00			44.939		44.939	Agosto 2025 a Origen	Según cartera topografica -Urbanismo Glorieta Calle 8 Avecolombiana Paño 8A Rampa 1
K02+750.00	K02+750.00			31.754		31.754	Agosto 2025 a Origen	Según cartera topografica -Urbanismo Glorieta Calle 8 Avecolombiana Paño 8B Rampa 1
K02+750.00	K02+750.00			27.907		27.907	Agosto 2025 a Origen	Según cartera topografica -Urbanismo Glorieta Calle 8 Avecolombiana Paño 8C Rampa 1
K02+750.00	K02+750.00			47.859		47.859	Agosto 2025 a Origen	Según cartera topografica -Urbanismo Glorieta Calle 8 Avecolombiana Paño 8D Rampa 1
K02+750.00	K02+750.00			43.635		43.635	Agosto 2025 a Origen	Según cartera topografica -Urbanismo Glorieta Calle 8 Avecolombiana Paño 8E Rampa 1
K02+750.00	K02+750.00			85.151		85.151	Agosto 2025 a Origen	Según cartera topografica -Urbanismo Glorieta Calle 8 Avecolombiana Paño 8F Rampa 1
K02+750.00	K02+750.00			20.026		20.026	Agosto 2025 a Origen	Según cartera topografica -Urbanismo Glorieta Calle 8 Avecolombiana Paño 8G Rampa 1
K02+750.00	K02+750.00			0.000		0.000	Agosto 2025 a Origen	Según cartera topografica -Piedra pegada Urbanismo Glorieta Calle 8 Avecolombiana Paño 9 Rampa 1
K02+750.00	K02+750.00			0.000		0.000	Agosto 2025 a Origen	Según cartera topografica -Piedra pegada Urbanismo Glorieta Calle 8 Avecolombiana Paño 10 Rampa 1
K02+750.00	K02+750.00			0.000		0.000	Agosto 2025 a Origen	Según cartera topografica -Piedra pegada Urbanismo Glorieta Calle 8 Avecolombiana Paño 11 Rampa 1
K02+750.00	K02+750.00			0.000		0.000	Agosto 2025 a Origen	Según cartera topografica -Piedra pegada Urbanismo Glorieta Calle 8 Avecolombiana Paño 12 Rampa 1
K02+750.00	K02+750.00			0.000		0.000	Agosto 2025 a Origen	Según cartera topografica -Zona Verde Urbanismo Glorieta Calle 8 Avecolombiana Paño 13 Rampa 1
K02+750.00	K02+750.00			17.776		17.776	Agosto 2025 a Origen	Según cartera topografica -Cona Verde Urbanismo Glorieta Calle 8 Avecolombiana Paño 14 Rampa 1
K02+750.00	K02+750.00			30.792		30.792	Agosto 2025 a Origen	Según cartera topografica -Urbanismo Glorieta Calle 8 Avecolombiana Paño 15 Rampa 1
K02+750.00	K02+750.00			9.061		9.061	Agosto 2025 a Origen	Según cartera topografica -Urbanismo Glorieta Calle 8 Avecolombiana Paño 16 Rampa 1
K02+750.00	K02+750.00			2.704		2.704	Agosto 2025 a Origen	Según cartera topografica -Urbanismo Glorieta Calle 8 Avecolombiana Paño 17 Rampa 1
K02+750.00	K02+750.00			0.000		0.000	Agosto 2025 a Origen	Según cartera topografica -Rampa de acceso Sur oriental Urbanismo Glorieta Calle 8 Avecolombiana Paño 18 Rampa 1
K02+750.00	K02+750.00			85.091		85.091	Agosto 2025 a Origen	Según cartera topografica -Urbanismo Glorieta Calle 8 Avecolombiana Paño 19 Rampa 1
K02+750.00	K02+750.00			54.242		54.242	Agosto 2025 a Origen	Según cartera topografica -Urbanismo Glorieta Calle 8 Avecolombiana Paño 20 Rampa 1
K02+750.00	K02+750.00			87.825		87.825	Agosto 2025 a Origen	Según cartera topografica -Urbanismo Glorieta Calle 8 Avecolombiana Paño 21 Rampa 1
K02+750.00	K02+750.00			39.371		39.371	Agosto 2025 a Origen	Según cartera topografica -Urbanismo Glorieta Calle 8 Avecolombiana Paño 22 Rampa 1
K02+750.00	K02+750.00			38.442		38.442	Agosto 2025 a Origen	Según cartera topografica -Urbanismo Glorieta Calle 8 Avecolombiana Paño 23 Rampa 1
K02+750.00	K02+750.00			0.000		0.000	Agosto 2025 a Origen	Según cartera topografica -Urbanismo Glorieta Calle 8 Avecolombiana Paño 26 Rampa 1
K02+750.00	K02+750.00			6.716		6.716	Agosto 2025 a Origen	Según cartera topografica -Urbanismo Glorieta Calle 8 Avecolombiana Paño 27 Rampa 1
K02+750.00	K02+750.00			17.158		17.158	Agosto 2025 a Origen	Según cartera topografica -Urbanismo Glorieta Calle 8 Avecolombiana Paño 28 Rampa 1
K02+750.00	K02+750.00			21.362		21.362	Agosto 2025 a Origen	Según cartera topografica -Urbanismo Glorieta Calle 8 Avecolombiana Paño 29 Rampa 1
K02+750.00	K02+750.00			20.815		20.815	Agosto 2025 a Origen	Según cartera topografica -Urbanismo Glorieta Calle 8 Avecolombiana Paño 30 Rampa 1
K02+750.00	K02+750.00			20.823		20.823	Agosto 2025 a Origen	Según cartera topografica -Urbanismo Glorieta Calle 8 Avecolombiana Paño 31 Rampa 1
K02+750.00	K02+750.00			12.512		12.512	Agosto 2025 a Origen	Según cartera topografica -Urbanismo Glorieta Calle 8 Avecolombiana Paño 32 Rampa 1
K02+750.00	K02+750.00			50.007		50.007	Agosto 2025 a Origen	Según cartera topografica -Urbanismo Glorieta Calle 8 Avecolombiana Paño 33 Rampa 1
K02+750.00	K02+750.00			13.735		13.735	Agosto 2025 a Origen	Según cartera topografica -Urbanismo Glorieta Calle 8 Avecolombiana Paño 34 Rampa 1
K02+750.00	K02+750.00			13.422		13.422	Agosto 2025 a Origen	Según cartera topografica -Urbanismo Glorieta Calle 8 Avecolombiana Paño 35 Rampa 1
K02+750.00	K02+750.00			7.500		7.500	Agosto 2025 a Origen	Según cartera topografica -Ubanismo Glorieta Calle 8 Avecolombiana Paño 1 Rampa 2
K02+750.00	K02+750.00			8.521		8.521	Agosto 2025 a Origen	Según cartera topografica -Ubanismo Glorieta Calle 8 Avecolombiana Paño 2 Rampa 2
K02+750.00	K02+750.00			29.015		29.015	Agosto 2025 a Origen	Según cartera topografica -Ubanismo Glorieta Calle 8 Avecolombiana Paño 3 Rampa 2
K02+750.00	K02+750.00			42.913		42.913	Agosto 2025 a Origen	Según cartera topografica -Ubanismo Glorieta Calle 8 Avecolombiana Paño 4 Rampa 2
K02+750.00	K02+750.00			5.383		5.383	Agosto 2025 a Origen	Según cartera topografica -Ubanismo Glorieta Calle 8 Avecolombiana Paño 4A Rampa 2
K02+750.00	K02+750.00			19.946		19.946	Agosto 2025 a Origen	Según cartera topografica -Ubanismo Glorieta Calle 8 Avecolombiana Paño 5A Rampa 2
K02+750.00	K02+750.00			21.177		21.177	Agosto 2025 a Origen	Según cartera topografica -Ubanismo Glorieta Calle 8 Avecolombiana Paño 5B Rampa 2
K02+750.00	K02+750.00			35.855		35.855	Agosto 2025 a Origen	Según cartera topografica -Ubanismo Glorieta Calle 8 Avecolombiana Paño 6 Rampa 2
K02+750.00	K02+750.00			15.021		15.021	Agosto 2025 a Origen	Según cartera topografica -Ubanismo Glorieta Calle 8 Avecolombiana Paño 7 Rampa 2
K02+750.00	K02+750.00			40.459		40.459	Agosto 2025 a Origen	Según cartera topografica -Ubanismo Glorieta Calle 8 Avecolombiana Paño 8 Rampa 2
K02+750.00	K02+750.00			40.729		40.729	Agosto 2025 a Origen	Según cartera topografica -Ubanismo Glorieta Calle 8 Avecolombiana Paño 9 Rampa 2
K02+750.00	K02+750.00			10.734		10.734	Agosto 2025 a Origen	Según cartera topografica -Ubanismo Glorieta Calle 8 Avecolombiana Paño 10 Rampa 2
K02+750.00	K02+750.00			10.314		10.314	Agosto 2025 a Origen	Según cartera topografica -Ubanismo Glorieta Calle 8 Avecolombiana Paño 11 Rampa 2
K02+750.00	K02+750.00			12.080		12.080	Agosto 2025 a Origen	Según cartera topografica -Ubanismo Glorieta Calle 8 Avecolombiana Paño 12 Rampa 2
K02+750.00	K02+750.00			11.034		11.034	Agosto 2025 a Origen	Según cartera topografica -Ubanismo Glorieta Calle 8 Avecolombiana Paño 13 Rampa 2
K02+750.00	K02+750.00			12.969		12.969	Agosto 2025 a Origen	Según cartera topografica -Ubanismo Glorieta Calle 8 Avecolombiana Paño 14 Rampa 2
K02+750.00	K02+750.00			10.744		10.744	Agosto 2025 a Origen	Según cartera topografica -Ubanismo Glorieta Calle 8 Avecolombiana Paño 15 Rampa 2
K02+750.00	K02+750.00			0.000		0.000	Agosto 2025 a Origen	Según cartera topografica -Ubanismo Glorieta Calle 8 Avecolombiana Paño 16 Rampa 2
K02+750.00	K02+750.00			34.841		34.841	Agosto 2025 a Origen	Según cartera topografica -Ubanismo Glorieta Calle 8 Avecolombiana Paño 17 Rampa 2
K02+750.00	K02+750.00			18.178		18.178	Agosto 2025 a Origen	Según cartera topografica -Ubanismo Glorieta Calle 8 Avecolombiana Paño 18 Rampa 2
K02+750.00	K02+750.00			44.852		44.852	Agosto 2025 a Origen	Según cartera topografica -Ubanismo Glorieta Calle 8 Avecolombiana Paño 19 Rampa 2
K02+750.00	K02+750.00			40.808		40.808	Agosto 2025 a Origen	Según cartera topografica -Ubanismo Glorieta Calle 8 Avecolombiana Paño 20 Rampa 2
K02+750.00	K02+750.00			64.144		64.144	Agosto 2025 a Origen	Según cartera topografica -Ubanismo Glorieta Calle 8 Avecolombiana Paño 21 Rampa 2
K02+750.00	K02+750.00			57.891		57.891	Agosto 2025 a Origen	Según cartera topografica -Ubanismo Glorieta Calle 8 Avecolombiana Paño 22 Rampa 2
K02+750.00	K02+750.00			86.767		86.767	Agosto 2025 a Origen	Según cartera topografica -Ubanismo Glorieta Calle 8 Avecolombiana Paño 23 Rampa 2
K02+750.00	K02+750.00			69.441		69.441	Agosto 2025 a Origen	Según cartera topografica -Ubanismo Glorieta Calle 8 Avecolombiana Paño 24 Rampa 2
K02+750.00	K02+750.00			0.000		0.000	Agosto 2025 a Origen	Según cartera topografica -Ubanismo Glorieta Calle 8 Avecolombiana Paño 25 Rampa 2
K02+750.00	K02+750.00			0.000		0.000	Agosto 2025 a Origen	Según cartera topografica -Ubanismo Glorieta Calle 8 Avecolombiana Paño 26C Rampa 2
K02+750.00	K02+750.00			0.000		0.000	Agosto 2025 a Origen	Según cartera topografica -Ubanismo Glorieta Calle 8 Avecolombiana Paño 26D Rampa 2
K02+750.00	K02+750.00		-1.00		143.026	-143.026	Agosto 2025 a Origen	Falta sellanate
						- 1,502.81	Julio 2025 a origen	Acumulado acta 50 Julio 2025
					SUBTOTAL	**153.86**		

VOLUMEN PARA PAGO				153.86	
APROXIMACIÓN S/ ESPECIFICACIÓN				**0.00**	
VOLUMEN TOTAL PARA PAGO :				**153.86**	**m3**

ING. LUIS FELIPE MORENO BRAVO
ING. RESIDENTE DE OBRA
Matricula No: 25202-05870 CND

RUBEN DARIO GUTIERREZ CERVANTES
ING. RESIDENTE INTERVENTORIA
Matrícula No. 68202-28198

MHC S.A.S CONSORCIO VIAL MHC 063			DESPIECE DE ACERO DE REFUERZO	F-690
DD	MM	AA		
25	Agosto	2025		

Segunda Calzada Casablanca Ubaté — Proyecto

1 de 1 — Hoja

Modulo 7 - MURO S25 — Estructura

K44+436 — Localización

N.º	FIGURA	DIÁMETRO	LONGITUD (m)	CANTIDAD	TIPO DE ACERO	PESO (Kg./m)	PESO TOTAL (Kg.)
4	0.20 | 5.80	1/2"	6	44	Transv muros	1	264
						TOTAL	264.00

OBSERVACIONES:

	Inspector de obra	Residente de obra	Residente de interventoría
FIRMA			
NOMBRE	Andrea Lizeth Romero		
CARGO	Residente Obra		

MHC S.A.S
CONSORCIO VIAL MHC 063

DESPIECE DE ACERO DE REFUERZO

F-690

DD	MM	AA
25	Agosto	2025

Segunda Calzada Casablanca-Ubaté
Proyecto

1 de 1
Hoja

Modulo 8 - muro S25
Estructura

K44+442
Localización

N.º	FIGURA	DIÁMETRO	LONGITUD (m)	CANTIDAD	TIPO DE ACERO	PESO (Kg./m)	PESO TOTAL (Kg.)
4	20 / 385	1/2"	4.05	30	Trasv zarpa	1	121.5
5	0.25 | 3.85 | 0.25	5/8"	4.35	30	Trasv zarpa	1.55	202.275
5	0.25 | 2.75	5/8"	3	29	Trasv zarpa	1.55	134.85
4	0.20 | 5.80	1/2"	6	15	Long zarpa parrila inf	1	90
4	0.20 | 5.80	1/2"	6	15	Long zarpa parrila sup	1	90
4	0.20 | 5.80	1/2"	6	4	Dentellón	1	24
4	0.90 ⇒ 0.20 | 0.20	1/2"	1.3	48	Dentellón	1	62.4
5	0.25 | var. 4.80 a 4.40	5/8"	4.85	30	Bastón int	1.55	225.525
5	0.25 | 2.75	5/8"	3	29	Bastón int	1.55	134.85
4	0.20 | var. 4.80 a 4.40	1/2"	4.85	24	Bastón int	1	116.4
4	0.20 | 5.80	1/2"	6	36	Transv muros	1	216
						TOTAL	1417.80

OBSERVACIONES:

	Inspector de obra	Residente de obra	Residente de interventoría
FIRMA			
NOMBRE	Andrea Lyneth Romero		
CARGO	Residente Obra		

MHC S.A.S CONSORCIO VIAL MHC 063			DESPIECE DE ACERO DE REFUERZO	F-690
DD	MM	AA		
25	Agosto	2025		

Segunda Calzada Casablanca Ubaté
Proyecto

1 de 1
Hoja

Modulo 3 - Muro S25
Estructura

K44+412
Localización

N.°	FIGURA	DIÁMETRO	LONGITUD (m)	CANTIDAD	TIPO DE ACERO	PESO (Kg./m)	PESO TOTAL (Kg.)
4	0.20 1.80	1/2"	2	30	Jersey	1	60
5	0.95 0.55	5/8"	1.5	30	Jersey	1.55	69.75
5	0.25 0.85 0.25	5/8"	1.35	30	Jersey	1.55	62.775
						TOTAL	192.53

OBSERVACIONES:

	Inspector de obra	Residente de obra	Residente de interventoría
FIRMA			
NOMBRE	Andrea Lizeth Romero		
CARGO	Residente Obra		

MHC S.A.S CONSORCIO VIAL MHC 063			DESPIECE DE ACERO DE REFUERZO	F-690
DD	MM	AA		
25	Agosto	2025		

Segunda Calzada Casablanca - Ubaté
Proyecto

1 de 1
Hoja

Modulo 2 - Muro S25
Estructura

K44+406
Localización

N.°	FIGURA	DIÁMETRO	LONGITUD (m)	CANTIDAD	TIPO DE ACERO	PESO (Kg./m)	PESO TOTAL (Kg.)
4	0.20 — 1.80	1/2"	2	30	Jersey	1	60
5	0.95 — 135° — 0.55	5/8"	1.5	30	Jersey	1.55	69.75
5	0.25 — 0.85 — 0.25	5/8"	1.35	30	Jersey	1.55	62.775
						TOTAL	192.53

OBSERVACIONES:

	Inspector de obra	Residente de obra	Residente de interventoría
FIRMA			
NOMBRE	Andrea Jueth Romero		
CARGO	Residente obra		

MHC S.A.S CONSORCIO VIAL MHC 063			DESPIECE DE ACERO DE REFUERZO	F-690
DD	MM	AA		
25	08	2025		

Segunda Calzada Casablanca - Ubaté
Proyecto

1 de 1
Hoja

Modulo 3 - Muro S25
Estructura

K44+412 - K44+406
Localización

N.°	FIGURA	DIÁMETRO	LONGITUD (m)	CANTIDAD	TIPO DE ACERO	PESO (Kg./m)	PESO TOTAL (Kg.)
4	0.20 | 5.80 | 0.20	1/2"	6.2	52	Transv muros	1	322.4
						TOTAL	322.40

OBSERVACIONES:

	Inspector de obra	Residente de obra	Residente de interventoría
FIRMA			
NOMBRE	Andrea Yuneth Romero		Rubén Dario Gutiérrez C.
CARGO	Residente Obra		Residente Interventoría

MHC S.A.S CONSORCIO VIAL MHC 063			DESPIECE DE ACERO DE REFUERZO	F-690
DD	MM	AA		
25	08	2025		

Segunda Calzada Casablanca - Ubaté
Proyecto

1 de 1
Hoja

Modulo 4 - Muro S25
Estructura

K44+418 - K44+412
Localización

N.º	FIGURA	DIÁMETRO	LONGITUD (m)	CANTIDAD	TIPO DE ACERO	PESO (Kg./m)	PESO TOTAL (Kg.)
4	0.20 | 5.80 | 0.20	1/2"	6.2	52	Transv muros	1	322.4
						TOTAL	322.40

OBSERVACIONES:

	Inspector de obra	Residente de obra	Residente de interventoría
FIRMA			
NOMBRE	Andrea Lineth Romero		Rubén Dario Gutierrez C.
CARGO	Residente Obra		Resid. Interventoría

MHC S.A.S CONSORCIO VIAL MHC 063			DESPIECE DE ACERO DE REFUERZO	F-690
DD	MM	AA		
25	08	2025		

Segunda Calzada Casablanca - Ubaté
Proyecto

1 de 1
Hoja

Modulo 5- muro S25
Estructura

K44+424 - K44+418
Localización

N.°	FIGURA	DIÁMETRO	LONGITUD (m)	CANTIDAD	TIPO DE ACERO	PESO (Kg./m)	PESO TOTAL (Kg.)
4	0.20 | 5.80 | 0.20	1/2"	6.2	52	Transv muros	1	322.4
						TOTAL	322.40

OBSERVACIONES:

	Inspector de obra	Residente de obra	Residente de interventoría
FIRMA			
NOMBRE	Andrea Yineth Romero		Ruben Dario Gutiérrez
CARGO	Residente obra		Residente Interventor

MHC S.A.S
CONSORCIO VIAL MHC 063

DD	MM	AA
25	08	2025

DESPIECE DE ACERO DE REFUERZO

F-690

Segunda Calzada Casablanca - Ubaté
Proyecto

1 de 1
Hoja

Módulo 2 - muro S25
Estructura

K44+406 - K44+400
Localización

N.°	FIGURA	DIÁMETRO	LONGITUD (m)	CANTIDAD	TIPO DE ACERO	PESO (Kg./m)	PESO TOTAL (Kg.)
4	0.20 | 5.80 | 0.20	1/2"	6.2	52	Transv muros	1	322.4
						TOTAL	322.40

OBSERVACIONES:

	Inspector de obra	Residente de obra	Residente de interventoría
FIRMA			
NOMBRE	Andrea Yineth Romero		Rubén Darío Gutiérrez C
CARGO	Residente obra		Residente Interventoría

MHC S.A.S CONSORCIO VIAL MHC 063			DESPIECE DE ACERO DE REFUERZO	F-690
DD	MM	AA		
25	Agosto	2025		

Segunda Calzada Casablanca Ubaté — Proyecto

1 de 1 — Hoja

Modulo 6- Muro S25 — Estructura

K41+430 — Localización

N.°	FIGURA	DIÁMETRO	LONGITUD (m)	CANTIDAD	TIPO DE ACERO	PESO (Kg./m)	PESO TOTAL (Kg.)
4	0.20 | 5.80	1/2"	6	44	Transv muros	1	264
						TOTAL	264.00

OBSERVACIONES:

	Inspector de obra	Residente de obra	Residente de interventoría
FIRMA			
NOMBRE	Andrea Yuditth Romero		
CARGO	Residente Obra		

MHC S.A.S CONSORCIO VIAL MHC 063			DESPIECE DE ACERO DE REFUERZO	F-690
DD	MM	AA		
25	Agosto	2025		

Segunda Calzada Casablanca Ubaté
Proyecto

1 de 1
Hoja

Modulo 4 muro S25
Estructura

KM+418
Localización

N.º	FIGURA	DIÁMETRO	LONGITUD (m)	CANTIDAD	TIPO DE ACERO	PESO (Kg./m)	PESO TOTAL (Kg.)
4	0.20 — 1.80	1/2"	2	30	Jersey	1	60
5	0.95 — 135° — 0.55	5/8"	1.5	30	Jersey	1.55	69.75
5	0.25 — 0.85 — 0.25	5/8"	1.35	30	Jersey	1.55	62.775
						TOTAL	192.53

OBSERVACIONES:

	Inspector de obra	Residente de obra	Residente de interventoría
FIRMA			
NOMBRE	Andrea Yiseth Romero		
CARGO	Residente Obra		

MHC S.A.S CONSORCIO VIAL MHC 063	DESPIECE DE ACERO DE REFUERZO	F-690

DD	MM	AA
25	Agosto	2025

Segunda Calzada Casablanca Ubaté
Proyecto

1 de 1
Hoja

Modulo 5 - muro S25
Estructura

K44+424
Localización

N.°	FIGURA	DIÁMETRO	LONGITUD (m)	CANTIDAD	TIPO DE ACERO	PESO (Kg./m)	PESO TOTAL (Kg.)
4	0.20 ← 1.80	1/2"	2	30	Jersey	1	60
5	0.95 ∠ 0.55	5/8"	1.5	30	Jersey	1.55	69.75
5	0.25 ← 0.85 | 0.25	5/8"	1.35	30	Jersey	1.55	62.775
						TOTAL	192.53

OBSERVACIONES:

	Inspector de obra	Residente de obra	Residente de interventoría
FIRMA			
NOMBRE	Andrea Yuneth Romero		
CARGO	Residente Obra		

MHC S.A.S CONSORCIO VIAL MHC 063			DESPIECE DE ACERO DE REFUERZO	F-690
DD	MM	AA		
25	Agosto	2025		

Segunda Calzada Casablanca Ubaté
Proyecto

1 de 1
Hoja

Módulo 6 - muro S25
Estructura

K44+430
Localización

N.°	FIGURA	DIÁMETRO	LONGITUD (m)	CANTIDAD	TIPO DE ACERO	PESO (Kg./m)	PESO TOTAL (Kg.)
4	0.20 — 1.80	1/2"	2	24	Jersey	1	48
5	0.95 — 135° — 0.55	5/8"	1.5	30	Jersey	1.55	69.75
5	0.25 — 0.85 — 0.25	5/8"	1.35	24	Jersey	1.55	50.22
						TOTAL	167.97

OBSERVACIONES:

	Inspector de obra	Residente de obra	Residente de interventoría
FIRMA			
NOMBRE	Andrea Juliett Romero		
CARGO	Residente Obra		

MHC S.A.S CONSORCIO VIAL MHC 063			DESPIECE DE ACERO DE REFUERZO	F-690
DD	MM	AA		
25	Agosto	2025		

Segunda Calzada Casablanca Ubaté
Proyecto

1 de 1
Hoja

Modulo 7 muro S25
Estructura

K44+436
Localización

N.°	FIGURA	DIÁMETRO	LONGITUD (m)	CANTIDAD	TIPO DE ACERO	PESO (Kg./m)	PESO TOTAL (Kg.)
4	0.20 1.80	1/2"	2	30	Jersey	1	60
5	0.95 135° 0.55	5/8"	1.5	30	Jersey	1.55	69.75
5	0.25 0.85 0.25	5/8"	1.35	30	Jersey	1.55	62.775
						TOTAL	192.53

OBSERVACIONES:

	Inspector de obra	Residente de obra	Residente de interventoría
FIRMA			
NOMBRE	Andrea Lyneth Romero		
CARGO	Residente Obra		

MHC S.A.S CONSORCIO VIAL MHC 063			DESPIECE DE ACERO DE REFUERZO	F-690
DD	MM	AA		
25	Agosto	2025		

Segunda Calzada Casablanca Ubate — Proyecto

1 de 1 — Hoja

Modulo 8 - MURO S25 — Estructura

K44+442 — Localización

N.º	FIGURA	DIÁMETRO	LONGITUD (m)	CANTIDAD	TIPO DE ACERO	PESO (Kg./m)	PESO TOTAL (Kg.)
4	0.20 — 1.80	1/2"	2	30	Jersey	1	60
5	0.95 — 135° — 0.55	5/8"	1.5	30	Jersey	1.55	69.75
5	0.25 — 0.85 — 0.25	5/8"	1.35	30	Jersey	1.55	62.775
						TOTAL	192.53

OBSERVACIONES:

	Inspector de obra	Residente de obra	Residente de interventoría
FIRMA			
NOMBRE	Andrea Lyneth Romero		
CARGO	Residente Obra		

MHC S.A.S CONSORCIO VIAL MHC 063	DESPIECE DE ACERO DE REFUERZO	F-690

DD	MM	AA
25	Agosto	2025

Segunda Calzada Casablanca - Ubaté
Proyecto

1 de 1
Hoja

Pilote No 16. Estribo 2
Estructura

K44+595
Localización

N.º	FIGURA	DIÁMETRO	LONGITUD (m)	CANTIDAD	TIPO DE ACERO	PESO (Kg./m)	PESO TOTAL (Kg.)
5	3.25, .17, .17, 0.51	5/8"	4.1	61	Transv	1.55	387.655
4	3.26, .13, .13, 0.51	1/2"	4.05	55	Transv	1	222.75
10	11.55, 0.45	1-1/4"	12	8	Long	6.41	615.36
10	0.45, 8.55	1-1/4"	9	8	Long	6.41	461.52
10	8.10	1-1/4"	8.1	8	Long	6.41	415.368
10	11.10	1-1/4"	11.1	8	Long	6.41	569.208
					TOTAL		2671.86

OBSERVACIONES:

	Inspector de obra	Residente de obra	Residente de interventoría
FIRMA			
NOMBRE	Andrea Yinneth Romero		
CARGO	Residente Obra		

MHC S.A.S CONSORCIO VIAL MHC 063			DESPIECE DE ACERO DE REFUERZO	F-690
DD	MM	AA		
20	Agosto	2025		

Segunda Calzada Casablanca Ubaté
Proyecto

1 de 1
Hoja

Pilote No. 9 Pila 2
Estructura

K44+560
Localización

N.º	FIGURA	DIÁMETRO	LONGITUD (m)	CANTIDAD	TIPO DE ACERO	PESO (Kg./m)	PESO TOTAL (Kg.)
10	11.55 / 0.45	1-1/4"	12	8	Long pilote	6.41	615.4
10	0.45 / 8.55	1-1/4"	9	8	Long pilote	6.41	461.5
10	6.00	1-1/4"	6	8	Long pilote	6.41	307.7
10	9.00	1-1/4"	9	8	Long pilote	6.41	461.5
5	R0.51 — 3.25 — .17 .17 — 0.51	5/8"	4.1	61	Transv pilote	1.55	387.7
4	R0.51 — 3.26 — .13 .13 — 0.51	1/2"	4.05	50	Transv pilote	1	202.5
10	9.55 / 0.45	1-1/4"	10	7	Long pila	6.41	448.7
10	0.45 / 10.85	1-1/4"	11.3	7	Long pila	6.41	507.0
5	R0.41 — 2.62 — .17 .17 — 0.44	5/8"	3.4	36	Transv pila	1.55	189.7
						TOTAL	3581.69

OBSERVACIONES:

	Inspector de obra	Residente de obra	Residente de interventoría
FIRMA			
NOMBRE	Andrea Yineth Romero		
CARGO	Residente Obra		

MHC S.A.S CONSORCIO VIAL MHC 063			DESPIECE DE ACERO DE REFUERZO	F-690
DD	MM	AA		
19	Agosto	2025		

Segunda Calzada Casablanca - Ubaté
Proyecto

1 de 1
Hoja

Pilote No. 11 Pila 2
Estructura

K44+560
Localización

N.°	FIGURA	DIÁMETRO	LONGITUD (m)	CANTIDAD	TIPO DE ACERO	PESO (Kg./m)	PESO TOTAL (Kg.)
10	11.55 / 0.45	1-1/4"	12	8	Long pilote	6.41	615.4
10	0.45 / 8.55	1-1/4"	9	8	Long pilote	6.41	461.5
10	6.00	1-1/4"	6	8	Long pilote	6.41	307.7
10	9.00	1-1/4"	9	8	Long pilote	6.41	461.5
5	R0.51 — 3.25 — .17 .17 — 0.51	5/8"	4.1	61	Transv pilote	1.55	387.7
4	R0.51 — 3.26 — .13 .13 — 0.51	1/2"	4.05	50	Transv pilote	1	202.5
10	9.55 / 0.45	1-1/4"	10	7	Long pila	6.41	448.7
10	0.45 / 10.85	1-1/4"	11.3	7	Long pila	6.41	507.0
5	R0.41 — 2.62 — .17 .17 — 0.44	5/8"	3.4	36	Transv pila	1.55	189.7
						TOTAL	3581.69

OBSERVACIONES:

	Inspector de obra	Residente de obra	Residente de interventoría
FIRMA			
NOMBRE	Andrea Yineth Romero		
CARGO	Residente Obra		

MHC S.A.S CONSORCIO VIAL MHC 063			DESPIECE DE ACERO DE REFUERZO	F-690
DD	MM	AA		
14	Agosto	2025		

Segunda Calzada Casablanca Ubaté

Proyecto

1 de 1

Hoja

Pilote No. 12 Pila 2

Estructura

K44+560

Localización

N.°	FIGURA	DIÁMETRO	LONGITUD (m)	CANTIDAD	TIPO DE ACERO	PESO (Kg./m)	PESO TOTAL (Kg.)
10	11.55 — 0.45	1-1/4"	12	8	Long pilote	6.41	615.4
10	0.45 — 8.55	1-1/4"	9	8	Long pilote	6.41	461.5
10	6.00	1-1/4"	6	8	Long pilote	6.41	307.7
10	9.00	1-1/4"	9	8	Long pilote	6.41	461.5
5	R0.51 — 3.25 — .17 .17 — 0.51	5/8"	4.1	61	Transv pilote	1.55	387.7
4	R0.51 — 3.26 — .13 .13 — 0.51	1/2"	4.05	50	Transv pilote	1	202.5
10	9.55 — 0.45	1-1/4"	10	7	Long pila	6.41	448.7
10	0.45 — 10.85	1-1/4"	11.3	7	Long pila	6.41	507.0
5	R0.41 — 2.62 — .17 .17 — 0.44	5/8"	3.4	36	Transv pila	1.55	189.7
						TOTAL	3581.69

OBSERVACIONES:

	Inspector de obra	Residente de obra	Residente de interventoría
FIRMA			
NOMBRE	Andrea Yineth Romero		
CARGO	Residente Obra		

MHC S.A.S
CONSORCIO VIAL MHC 063

DESPIECE DE ACERO DE REFUERZO

F-690

DD	MM	AA
12	Agosto	2025

Segunda Calzada Casablanca - Ubaté
Proyecto

1 de 1
Hoja

Pilote No. 10 Pila 2
Estructura

K44+560
Localización

N.º	FIGURA	DIÁMETRO	LONGITUD (m)	CANTIDAD	TIPO DE ACERO	PESO (Kg./m)	PESO TOTAL (Kg.)
10	11.55 / 0.45	1-1/4"	12	8	Long pilote	6.41	615.4
10	0.45 / 8.55	1-1/4"	9	8	Long pilote	6.41	461.5
10	6.00	1-1/4"	6	8	Long pilote	6.41	307.7
10	9.00	1-1/4"	9	8	Long pilote	6.41	461.5
5	R0.51, 3.25, .17, .17, 0.51	5/8"	4.1	61	Transv pilote	1.55	387.7
4	R0.51, 3.26, .13, .13, 0.51	1/2"	4.05	50	Transv pilote	1	202.5
10	9.55 / 0.45	1-1/4"	10	7	Long pila	6.41	448.7
10	0.45 / 10.85	1-1/4"	11.3	7	Long pila	6.41	507.0
5	R0.41, 2.62, .17, .17, 0.44	5/8"	3.4	36	Transv pila	1.55	189.7
						TOTAL	3581.69

OBSERVACIONES:

	Inspector de obra	Residente de obra	Residente de interventoría
FIRMA			
NOMBRE	Andrea Ymleth Romero		
CARGO	Residente Obra		

MHC S.A.S CONSORCIO VIAL MHC 063			DESPIECE DE ACERO DE REFUERZO	F-690
DD	MM	AA		
01	Agosto	2025		

Segunda Calzada Casablanca Ubaté
Proyecto

1 de 1
Hoja

Pilote No. 14 - Estribo 2
Estructura

K44+595
Localización

N.°	FIGURA	DIÁMETRO	LONGITUD (m)	CANTIDAD	TIPO DE ACERO	PESO (Kg./m)	PESO TOTAL (Kg.)
5	3.25 .17 .17 0.51	5/8"	4.1	61	Transv	1.55	387.655
4	3.26 .13 .13 0.51	1/2"	4.05	55	Transv	1	222.75
10	11.55 — 0.45	1-1/4"	12	8	Long	6.41	615.36
10	0.45 — 8.55	1-1/4"	9	8	Long	6.41	461.52
10	8.10	1-1/4"	8.1	8	Long	6.41	415.368
10	11.10	1-1/4"	11.1	8	Long	6.41	569.208
						TOTAL	2671.86

OBSERVACIONES:

	Inspector de obra	Residente de obra	Residente de interventoría
FIRMA			
NOMBRE	Andrea Lyneth Romero G.		Rubén Darío Gutiérrez C.
CARGO	Residente Obra		Residente Interventoría

K0+035.00

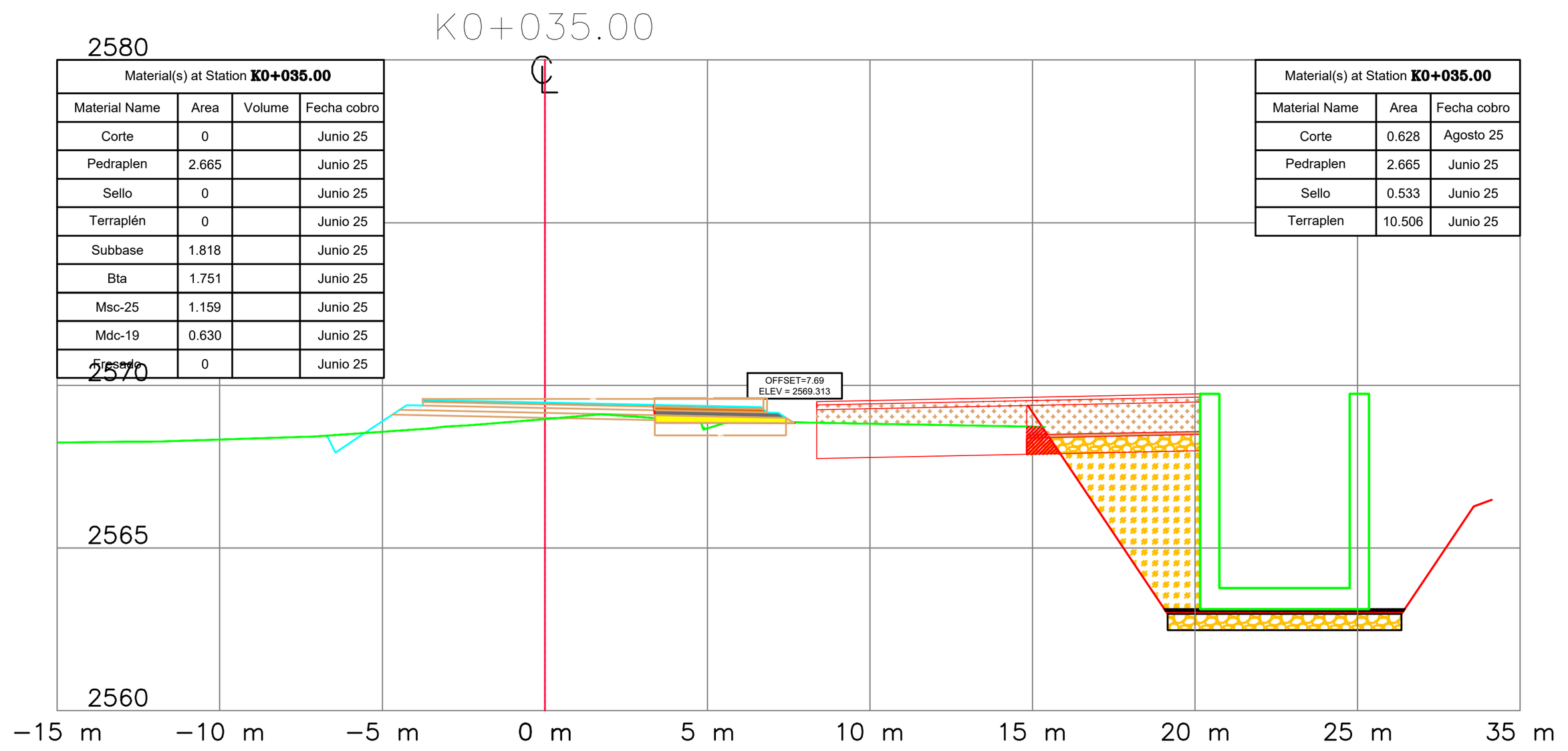

Material(s) at Station K0+035.00

Material Name	Area	Volume	Fecha cobro
Corte	0		Junio 25
Pedraplen	2.665		Junio 25
Sello	0		Junio 25
Terraplén	0		Junio 25
Subbase	1.818		Junio 25
Bta	1.751		Junio 25
Msc-25	1.159		Junio 25
Mdc-19	0.630		Junio 25
Fresado	0		Junio 25

Material(s) at Station K0+035.00

Material Name	Area	Fecha cobro
Corte	0.628	Agosto 25
Pedraplen	2.665	Junio 25
Sello	0.533	Junio 25
Terraplen	10.506	Junio 25

K0+055.00

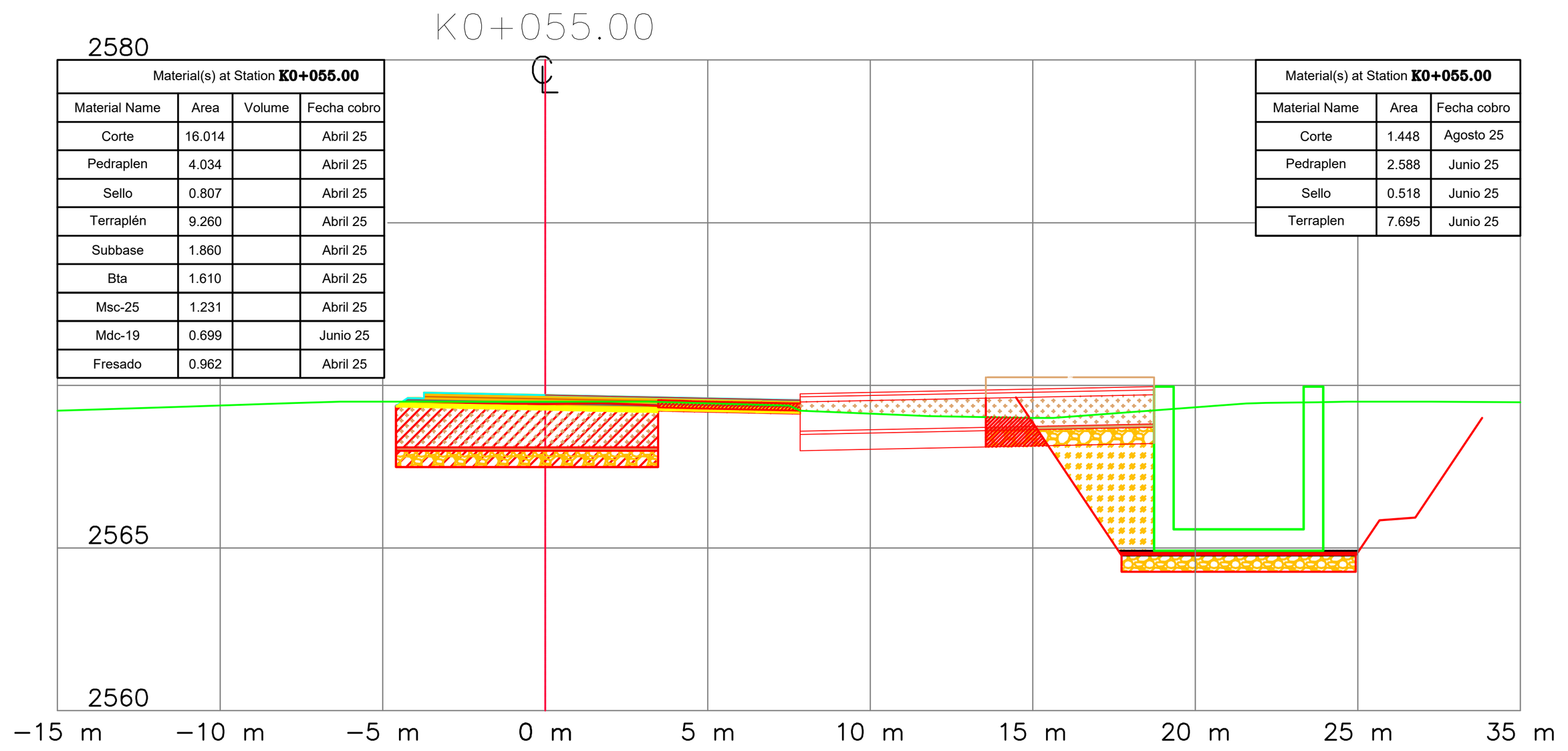

Material(s) at Station K0+055.00

Material Name	Area	Volume	Fecha cobro
Corte	16.014		Abril 25
Pedraplen	4.034		Abril 25
Sello	0.807		Abril 25
Terraplén	9.260		Abril 25
Subbase	1.860		Abril 25
Bta	1.610		Abril 25
Msc-25	1.231		Abril 25
Mdc-19	0.699		Junio 25
Fresado	0.962		Abril 25

Material(s) at Station K0+055.00

Material Name	Area	Fecha cobro
Corte	1.448	Agosto 25
Pedraplen	2.588	Junio 25
Sello	0.518	Junio 25
Terraplen	7.695	Junio 25

K0+070.00

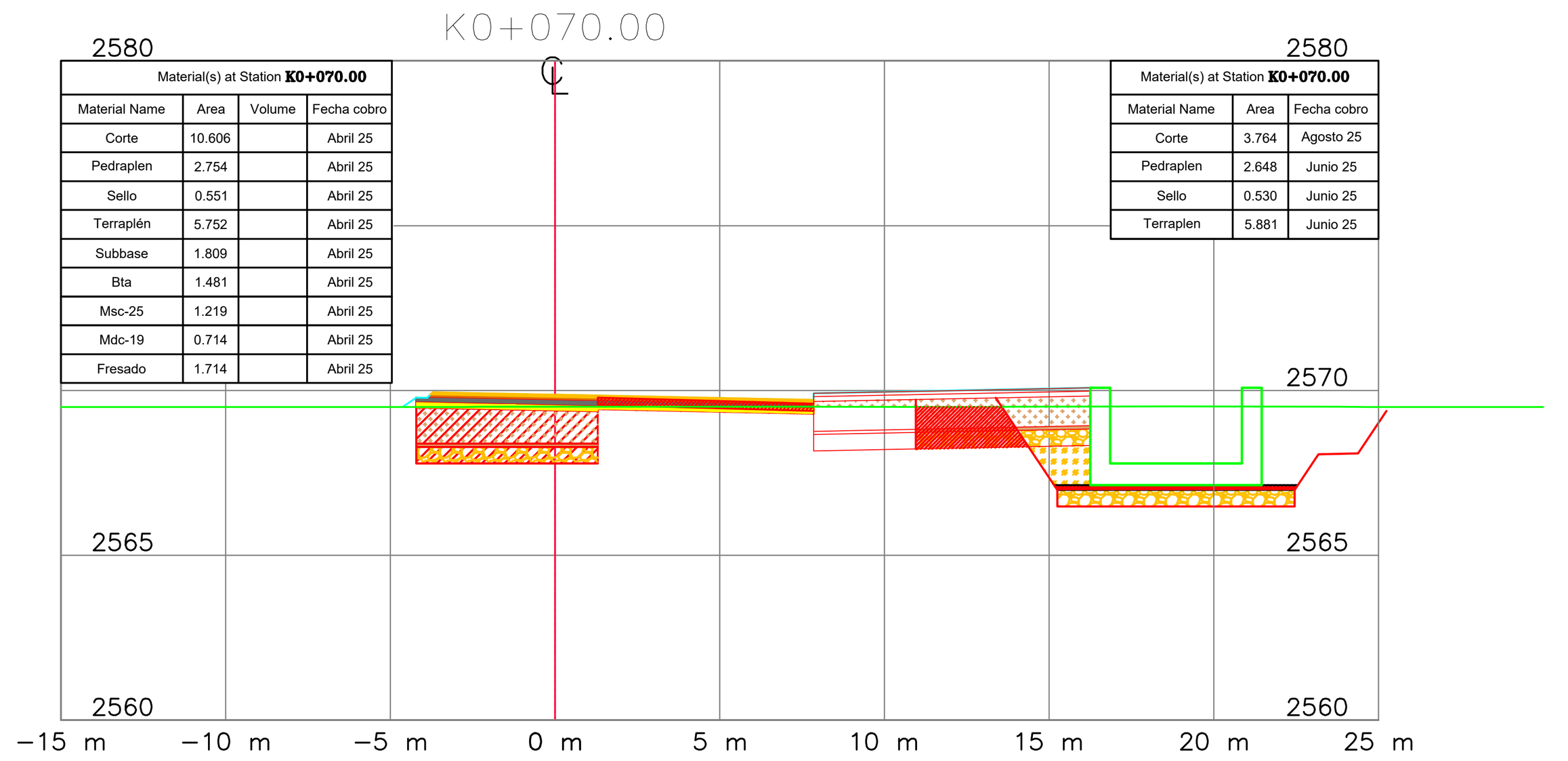

Material(s) at Station K0+070.00

Material Name	Area	Volume	Fecha cobro
Corte	10.606		Abril 25
Pedraplen	2.754		Abril 25
Sello	0.551		Abril 25
Terraplén	5.752		Abril 25
Subbase	1.809		Abril 25
Bta	1.481		Abril 25
Msc-25	1.219		Abril 25
Mdc-19	0.714		Abril 25
Fresado	1.714		Abril 25

Material(s) at Station K0+070.00

Material Name	Area	Fecha cobro
Corte	3.764	Agosto 25
Pedraplen	2.648	Junio 25
Sello	0.530	Junio 25
Terraplen	5.881	Junio 25

K0+085.00

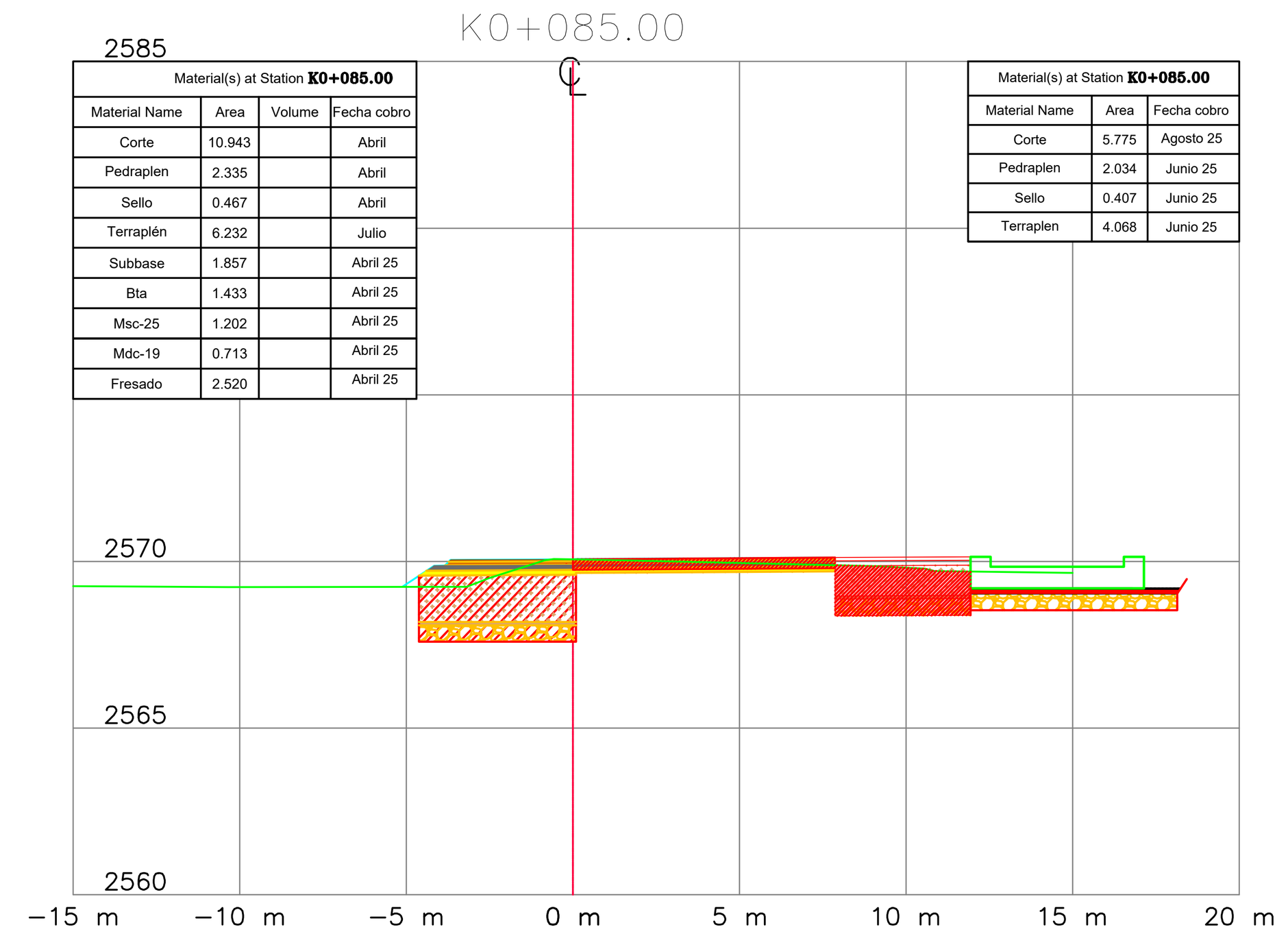

Material(s) at Station K0+085.00

Material Name	Area	Volume	Fecha cobro
Corte	10.943		Abril
Pedraplen	2.335		Abril
Sello	0.467		Abril
Terraplén	6.232		Julio
Subbase	1.857		Abril 25
Bta	1.433		Abril 25
Msc-25	1.202		Abril 25
Mdc-19	0.713		Abril 25
Fresado	2.520		Abril 25

Material(s) at Station K0+085.00

Material Name	Area	Fecha cobro
Corte	5.775	Agosto 25
Pedraplen	2.034	Junio 25
Sello	0.407	Junio 25
Terraplen	4.068	Junio 25

K0+030.00

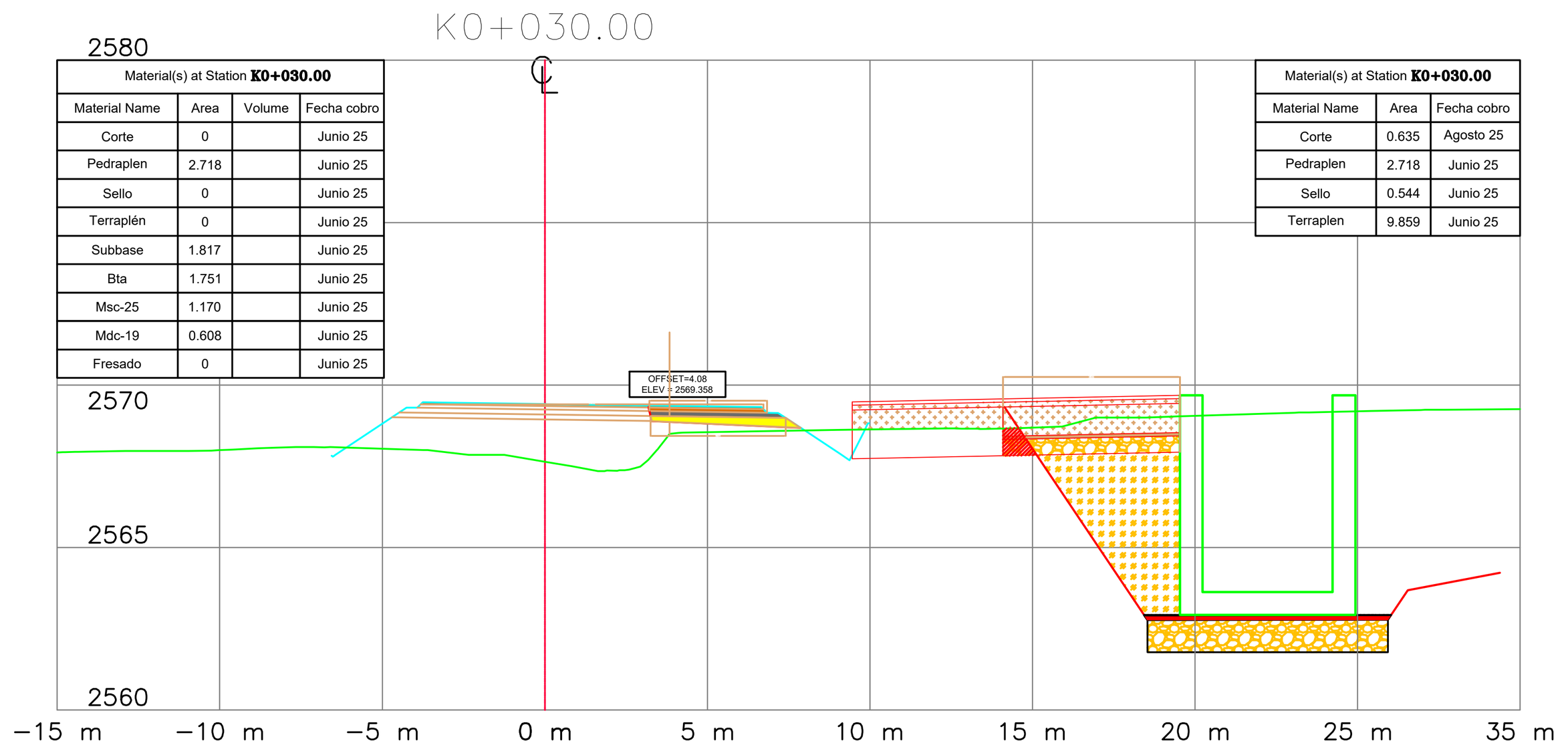

Material(s) at Station K0+030.00

Material Name	Area	Volume	Fecha cobro
Corte	0		Junio 25
Pedraplen	2.718		Junio 25
Sello	0		Junio 25
Terraplén	0		Junio 25
Subbase	1.817		Junio 25
Bta	1.751		Junio 25
Msc-25	1.170		Junio 25
Mdc-19	0.608		Junio 25
Fresado	0		Junio 25

Material(s) at Station K0+030.00

Material Name	Area	Fecha cobro
Corte	0.635	Agosto 25
Pedraplen	2.718	Junio 25
Sello	0.544	Junio 25
Terraplen	9.859	Junio 25

K0+050.00

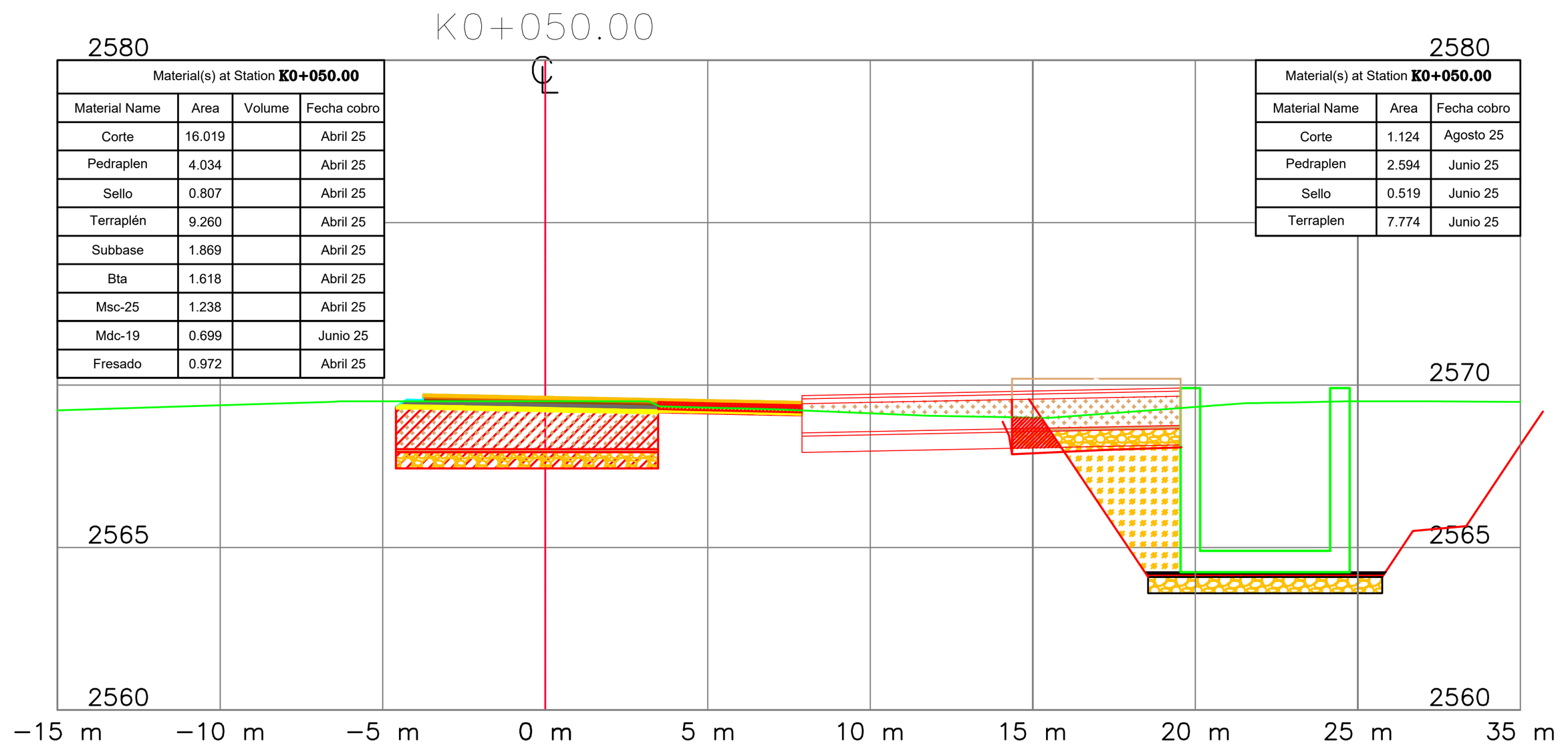

Material(s) at Station K0+050.00

Material Name	Area	Volume	Fecha cobro
Corte	16.019		Abril 25
Pedraplen	4.034		Abril 25
Sello	0.807		Abril 25
Terraplén	9.260		Abril 25
Subbase	1.869		Abril 25
Bta	1.618		Abril 25
Msc-25	1.238		Abril 25
Mdc-19	0.699		Junio 25
Fresado	0.972		Abril 25

Material(s) at Station K0+050.00

Material Name	Area	Fecha cobro
Corte	1.124	Agosto 25
Pedraplen	2.594	Junio 25
Sello	0.519	Junio 25
Terraplen	7.774	Junio 25

K0+065.00

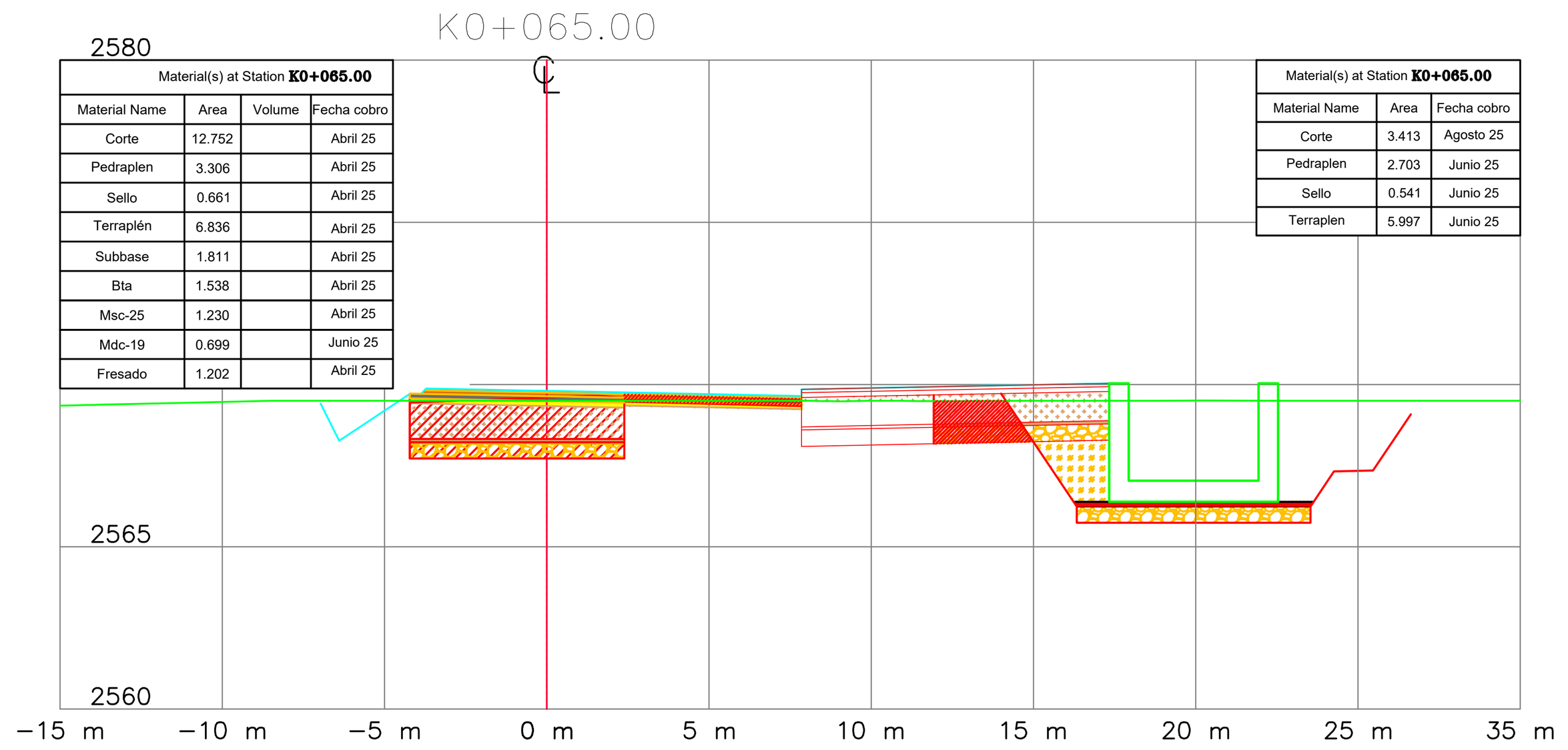

Material(s) at Station K0+065.00

Material Name	Area	Volume	Fecha cobro
Corte	12.752		Abril 25
Pedraplen	3.306		Abril 25
Sello	0.661		Abril 25
Terraplén	6.836		Abril 25
Subbase	1.811		Abril 25
Bta	1.538		Abril 25
Msc-25	1.230		Abril 25
Mdc-19	0.699		Junio 25
Fresado	1.202		Abril 25

Material(s) at Station K0+065.00

Material Name	Area	Fecha cobro
Corte	3.413	Agosto 25
Pedraplen	2.703	Junio 25
Sello	0.541	Junio 25
Terraplen	5.997	Junio 25

K0+080.00

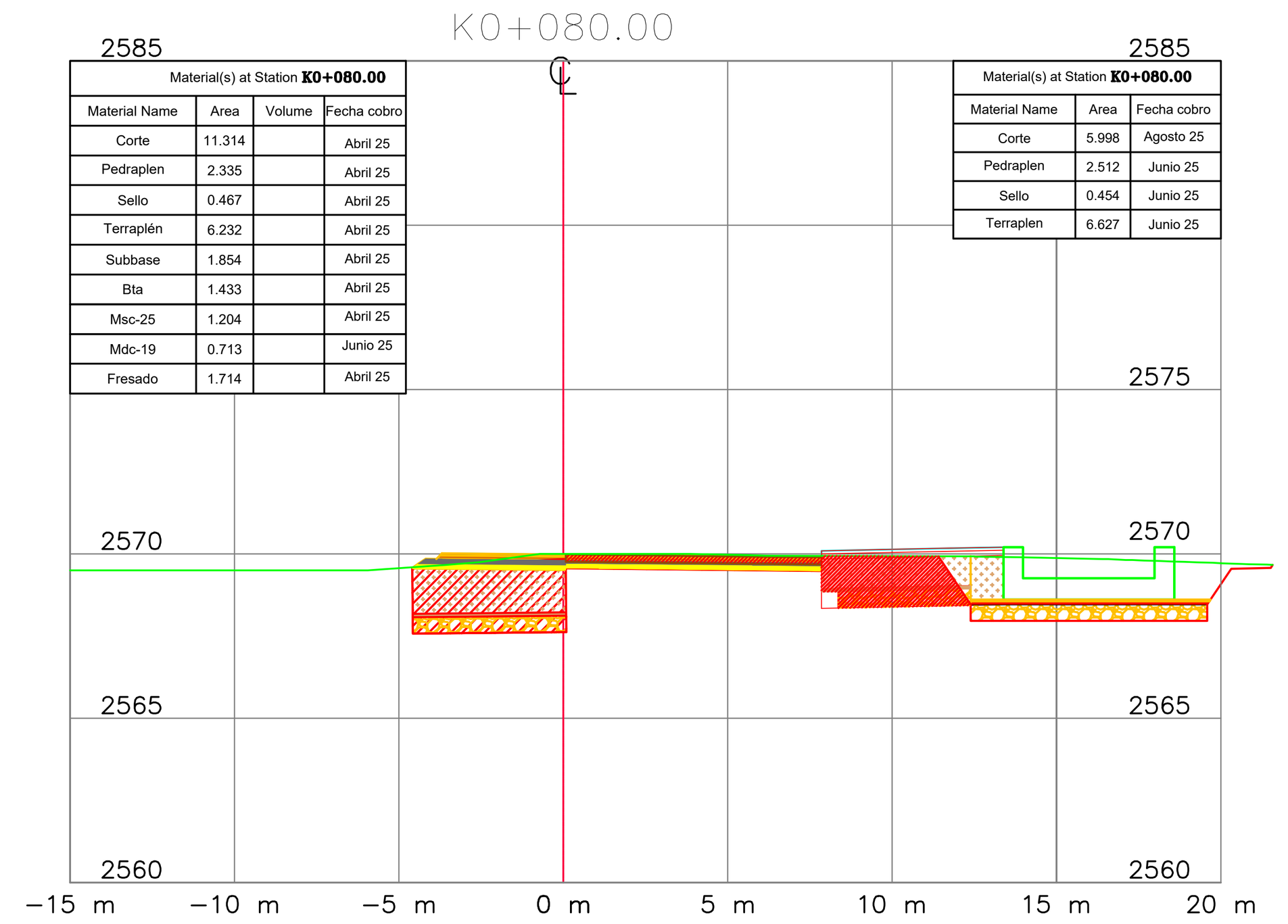

Material(s) at Station K0+080.00

Material Name	Area	Volume	Fecha cobro
Corte	11.314		Abril 25
Pedraplen	2.335		Abril 25
Sello	0.467		Abril 25
Terraplén	6.232		Abril 25
Subbase	1.854		Abril 25
Bta	1.433		Abril 25
Msc-25	1.204		Abril 25
Mdc-19	0.713		Junio 25
Fresado	1.714		Abril 25

Material(s) at Station K0+080.00

Material Name	Area	Fecha cobro
Corte	5.998	Agosto 25
Pedraplen	2.512	Junio 25
Sello	0.454	Junio 25
Terraplen	6.627	Junio 25

K0+025.00

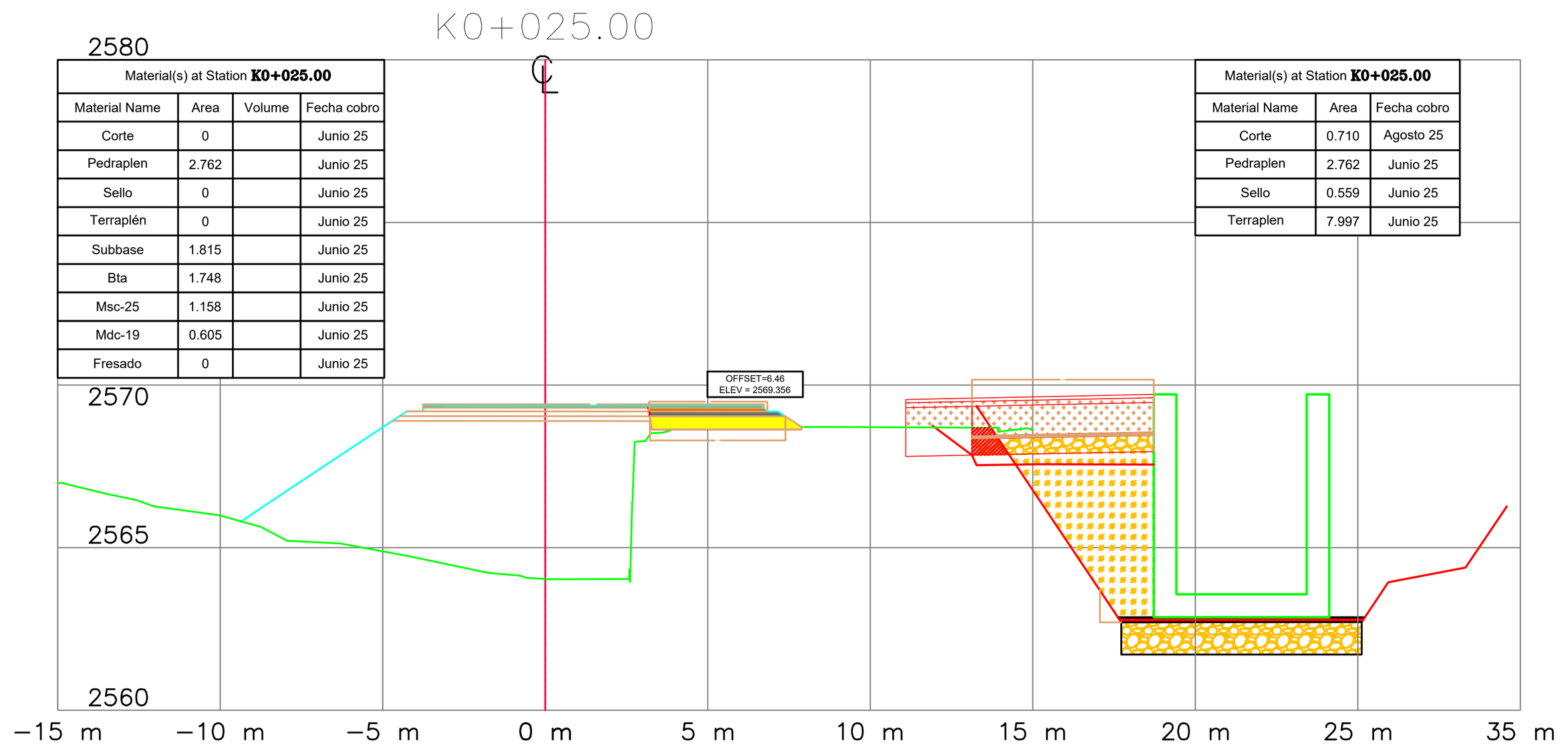

Material(s) at Station K0+025.00

Material Name	Area	Volume	Fecha cobro
Corte	0		Junio 25
Pedraplen	2.762		Junio 25
Sello	0		Junio 25
Terraplén	0		Junio 25
Subbase	1.815		Junio 25
Bta	1.748		Junio 25
Msc-25	1.158		Junio 25
Mdc-19	0.605		Junio 25
Fresado	0		Junio 25

Material(s) at Station K0+025.00

Material Name	Area	Fecha cobro
Corte	0.710	Agosto 25
Pedraplen	2.762	Junio 25
Sello	0.559	Junio 25
Terraplen	7.997	Junio 25

K0+040.00

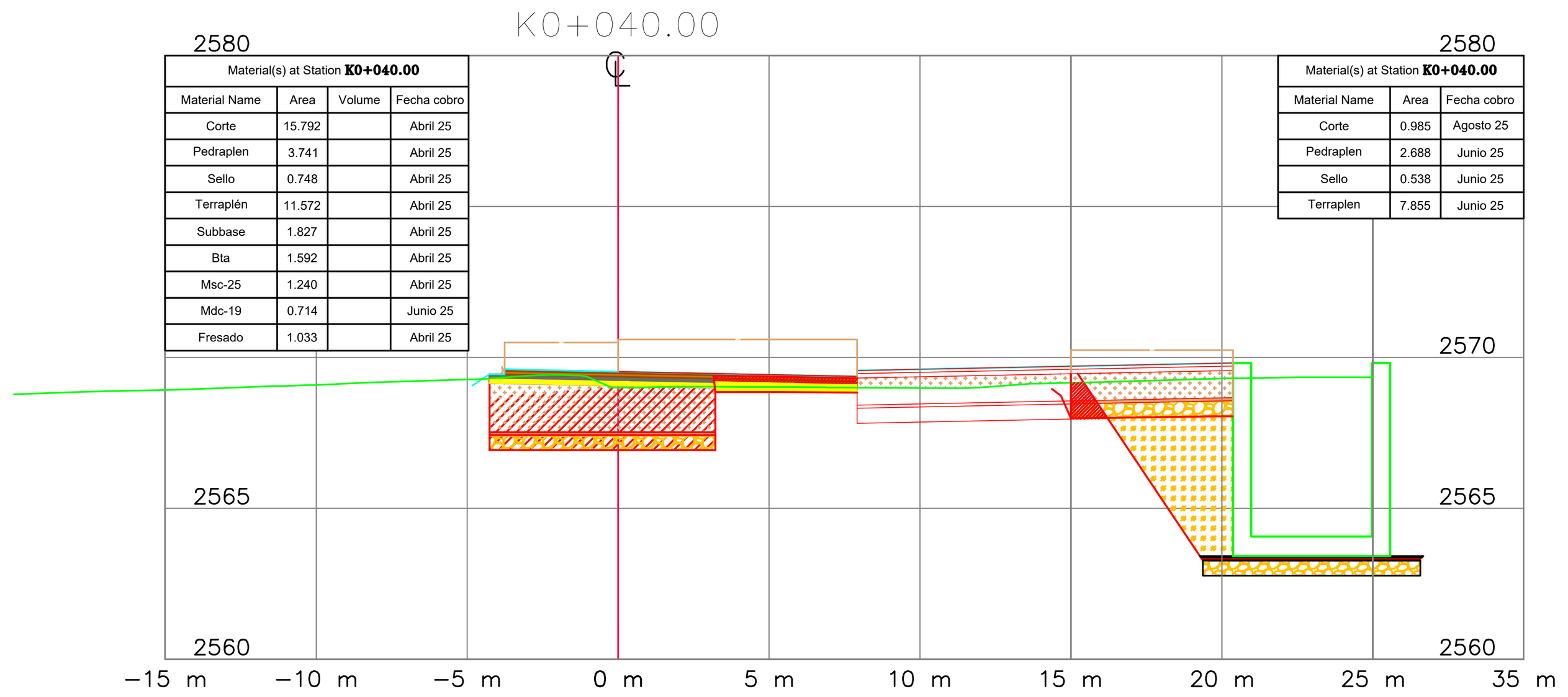

Material(s) at Station K0+040.00

Material Name	Area	Volume	Fecha cobro
Corte	15.792		Abril 25
Pedraplen	3.741		Abril 25
Sello	0.748		Abril 25
Terraplén	11.572		Abril 25
Subbase	1.827		Abril 25
Bta	1.592		Abril 25
Msc-25	1.240		Abril 25
Mdc-19	0.714		Junio 25
Fresado	1.033		Abril 25

Material(s) at Station K0+040.00

Material Name	Area	Fecha cobro
Corte	0.985	Agosto 25
Pedraplen	2.688	Junio 25
Sello	0.538	Junio 25
Terraplen	7.855	Junio 25

K0+060.00

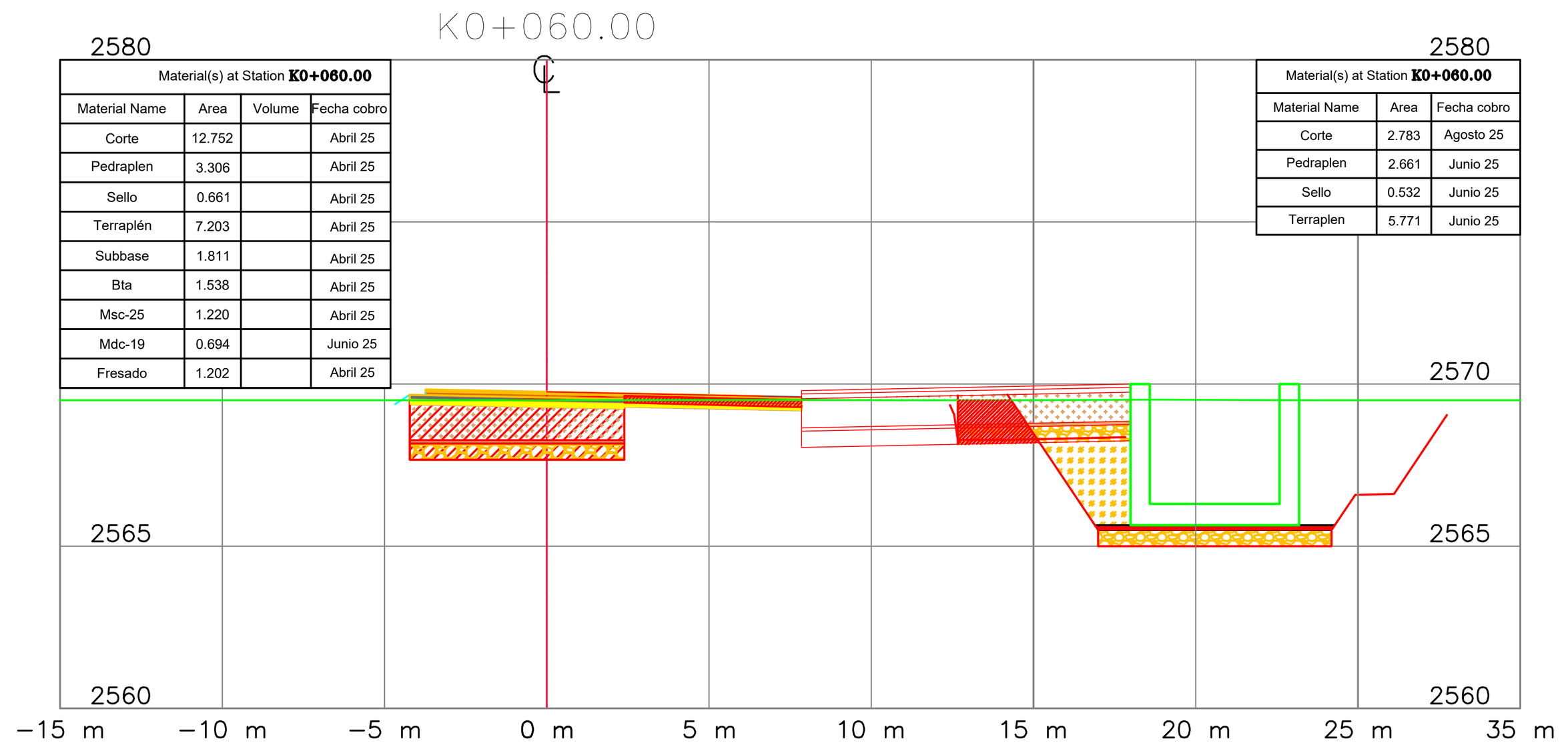

Material(s) at Station K0+060.00

Material Name	Area	Volume	Fecha cobro
Corte	12.752		Abril 25
Pedraplen	3.306		Abril 25
Sello	0.661		Abril 25
Terraplén	7.203		Abril 25
Subbase	1.811		Abril 25
Bta	1.538		Abril 25
Msc-25	1.220		Abril 25
Mdc-19	0.694		Junio 25
Fresado	1.202		Abril 25

Material(s) at Station K0+060.00

Material Name	Area	Fecha cobro
Corte	2.783	Agosto 25
Pedraplen	2.661	Junio 25
Sello	0.532	Junio 25
Terraplen	5.771	Junio 25

K0+075.00

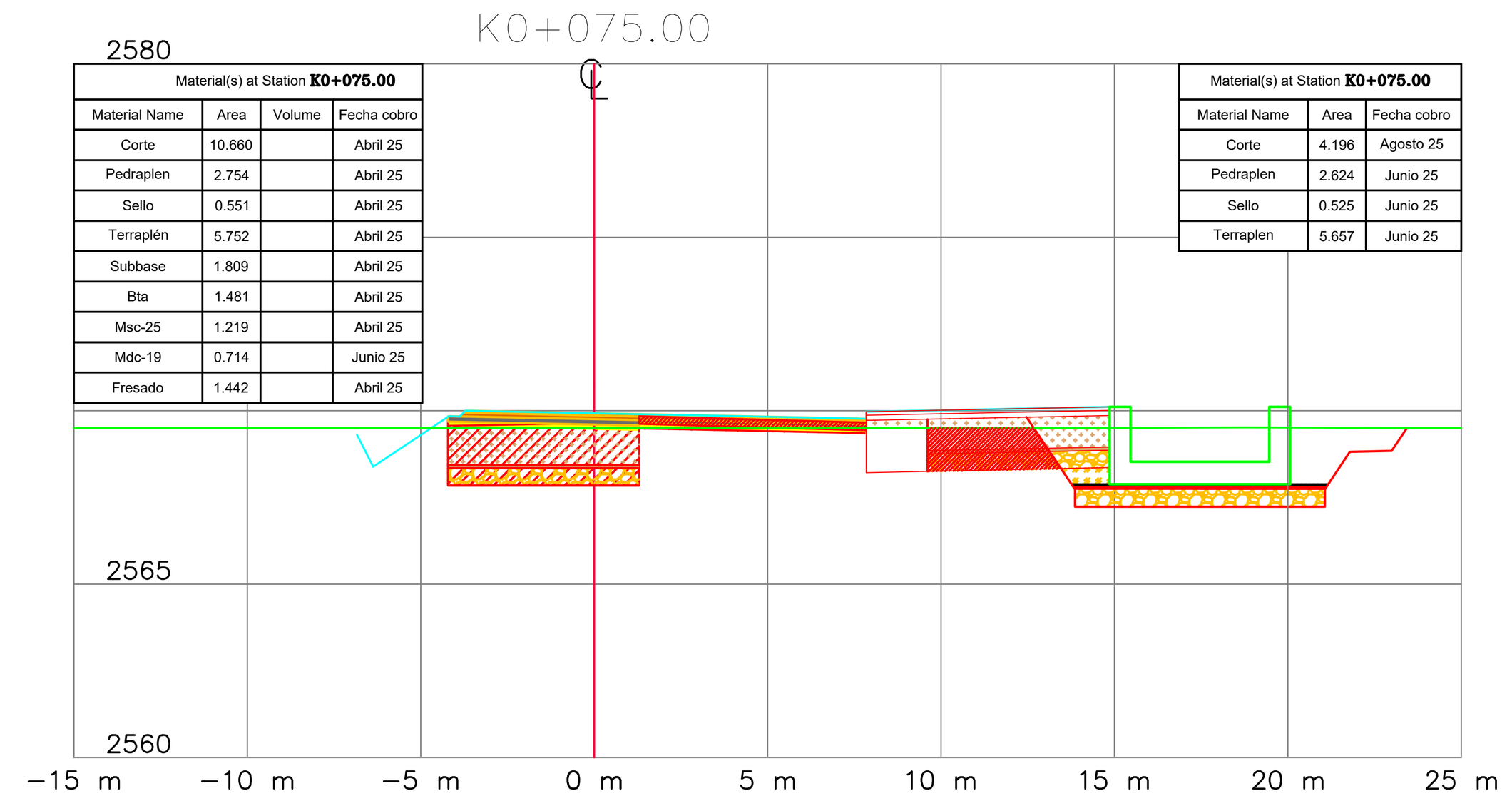

Material(s) at Station K0+075.00

Material Name	Area	Volume	Fecha cobro
Corte	10.660		Abril 25
Pedraplen	2.754		Abril 25
Sello	0.551		Abril 25
Terraplén	5.752		Abril 25
Subbase	1.809		Abril 25
Bta	1.481		Abril 25
Msc-25	1.219		Abril 25
Mdc-19	0.714		Junio 25
Fresado	1.442		Abril 25

Material(s) at Station K0+075.00

Material Name	Area	Fecha cobro
Corte	4.196	Agosto 25
Pedraplen	2.624	Junio 25
Sello	0.525	Junio 25
Terraplen	5.657	Junio 25

INSTITUTO NACIONAL DE VIAS — REPUBLICA DE COLOMBIA — MINISTERIO DE TRANSPORTE

MHC S.A.S — CONSORCIO VIAL MHC 063 — CONTRATO: 989 DE 2021 — CONSORCIO VIAL MHC 063

ELABORÓ: Mat.: — REVISÓ: Mat.: — APROBÓ: Mat.:

getinsa-euroestudios — TPF INGENIERÍA — iceacsa COLOMBIA — CONTRATO: N° 971 DE 2021 — CONSORCIO ICEACSA – TPF

VERIFICÓ: Mat.: — REVISÓ: Mat.: — APROBÓ: Mat.:

MODIFICACIONES: I, II, III, IV, V

REFERENCIA: CONTRATO 989 DE 2021

PROYECTO: "MEJORAMIENTO MEDIANTE LA CONSTRUCCIÓN Y MANTENIMIENTO, GESTIÓN PREDIAL, SOCIAL Y AMBIENTAL" SOSTENIBLE DE LA RUTA DE LOS COMUNEROS (ZIPAQUIRÁ–BARBOSA–BUCARAMANGA; GIRÓN–PIEDECUESTA) "EN LOS DEPARTAMENTOS DE CUNDINAMARCA, BOYACA Y SANTANDER, EN EL MARCO DE LA REACTIVACIÓN" "ECONÓMICA, MEDIANTE EL PROGRAMA DE OBRA PÚBLICA ""VIAS PARA LA LEGALIDAD Y LA REACTIVACIÓN" "VISIÓN 2030"" MODULO 1"

TÍTULO: SECCIONES TRANSVERSALES OBRA EJECUTADA TRAMO VARIANTE ZIPAQUIRÁ NORTE ACCESO CALLE 8 K0+025 HASTA K0+082

CODIGO:

ESCALA: 1:200

DE

FECHA: jueves, abril 04, 2024

ARCHIVO: ACTA AGOSTO 2025 VARIANTE.dwg

INSTITUTO NACIONAL DE VIAS

REPUBLICA DE COLOMBIA

MINISTERIO DE TRANSPORTE

MHC S.A.S
CONSORCIO VIAL MHC 063
CONTRATO: 989 DE 2021
CONSORCIO VIAL MHC 063

ELABORÓ:	Mat.:
REVISÓ:	Mat.:
APROBÓ:	Mat.:

getinsa-euroestudios · tpf INGENIERÍA · iceacsa COLOMBIA
CONTRATO: N° 971 DE 2021
CONSORCIO ICEACSA – TPF

VERIFICÓ:	Mat.:
REVISÓ:	Mat.:
APROBÓ:	Mat.:

MODIFICACIONES

I		
II		
III		
IV		
V		

REFERENCIA:
CONTRATO 989 DE 2021

PROYECTO:
"MEJORAMIENTO MEDIANTE LA CONSTRUCCIÓN Y MANTENIMIENTO, GESTIÓN PREDIAL, SOCIAL Y AMBIENTAL" SOSTENIBLE DE LA RUTA DE LOS COMUNEROS (ZIPAQUIRÁ–BARBOSA–BUCARAMANGA; GIRÓN–PIEDECUESTA) "EN LOS DEPARTAMENTOS DE CUNDINAMARCA, BOYACA Y SANTANDER, EN EL MARCO DE LA REACTIVACIÓN" "ECONÓMICA, MEDIANTE EL PROGRAMA DE OBRA PÚBLICA ""VIAS PARA LA LEGALIDAD Y LA REACTIVACIÓN" "VISIÓN 2030"" MODULO 1"

TÍTULO:
SECCIONES TRANSVERSALES OBRA EJECUTADA
TRAMO 2 CASA BLANCA – UBATE
CALZADA DERECHA
K44+120 HASTA K44+400

CODIGÓ:

ESCALA: 1:200

DE

FECHA: miércoles, febrero 05, 2025

ARCHIVO: Acta casablanca ubate Agosto.dwg

INSTITUTO NACIONAL DE VIAS

REPÚBLICA DE COLOMBIA

MINISTERIO DE TRANSPORTE

CONSORCIO VIAL MHC 063
CONTRATO: 989 DE 2021
CONSORCIO VIAL MHC 063

ELABORÓ:
Mat:
REVISÓ:
Mat:
APROBÓ:
Mat:

CONSORCIO ICECASA – IPF
CONTRATO: N° 971 DE 2021
CONSORCIO ICECASA
COLOMBIA

VERIFICÓ:
Mat:
REVISÓ:
Mat:
APROBÓ:
Mat:

MODIFICACIONES

V		
IV		
III		
II		
I		

REFERENCIA:

CONTRATO 989 DE 2021

PROYECTO:

"MEJORAMIENTO MEDIANTE LA CONSTRUCCIÓN Y MANTENIMIENTO, GESTIÓN PREDIAL, SOCIAL Y AMBIENTAL, SOSTENIBLE DE LA RUTA DE LOS COMUNEROS (PAQUETE-BARBOSA-PUCARAMANGA, GIRÓN-PRESCRIPCIÓN) "DE LOS DEPARTAMENTOS DE CUNDINAMARCA, BOYACÁ Y SANTANDER, EN EL MARCO DE LA RESOLUCIÓN" "TECNOMICO, MEDIANTE EL PROGRAMA DE OBRAS PÚBLICAS "MAS PARA LA LEGALIDAD Y LA REACTIVACIÓN" "VISIÓN 2020" MODULO I"

TÍTULO:

SECCIONES TRANSVERSALES ORRA EJECUTADA
TRAMO 2 CASA BLANCA – UBATE
CALZADA DERECHA
K44+402 HASTA K44+444

CODIGO:

ESCALA:

1:200

FECHA:

AACHIVO:

mtercoles, febrero 05, 2025

Acta ocasiónroa ubate Agosto.dwg

DE

Module 2

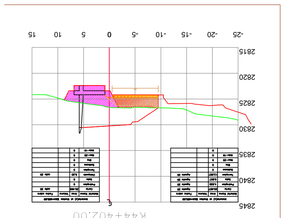

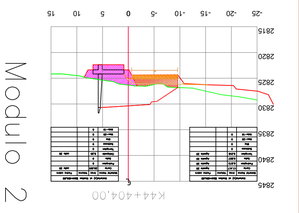

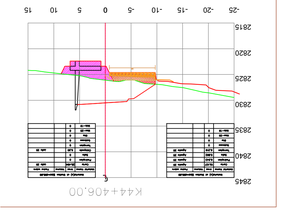

Module 3

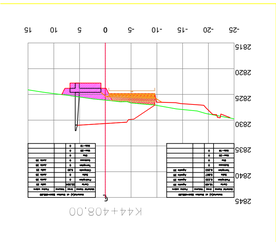

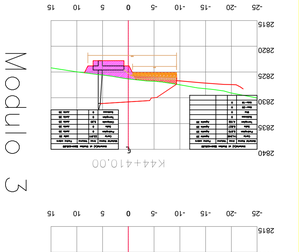

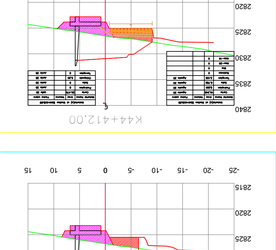

Module 4

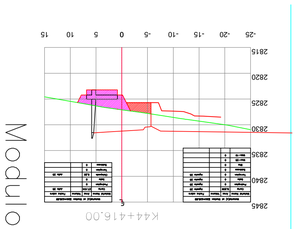

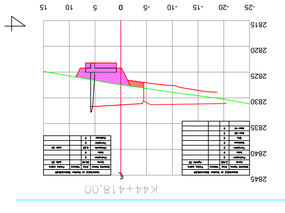

Module 5

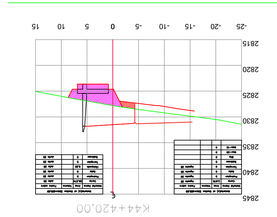

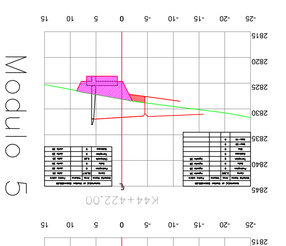

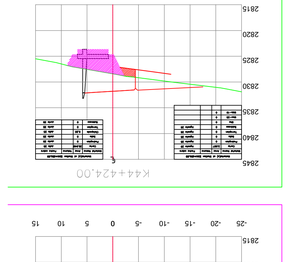

Module 6

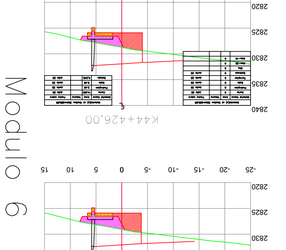

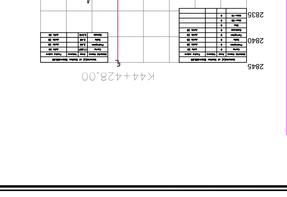

Module 7

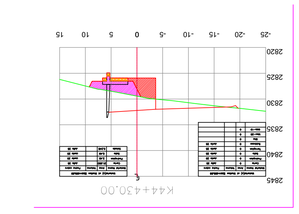

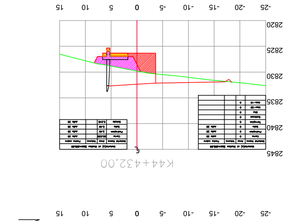

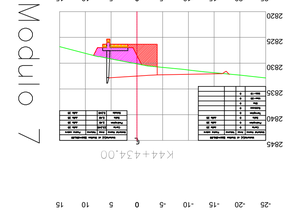

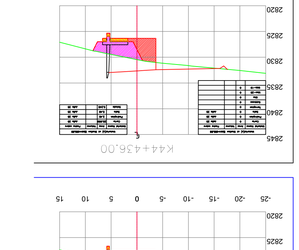

Module 8

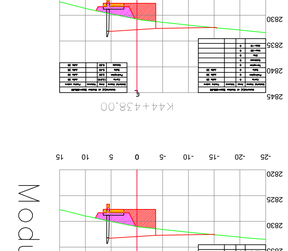

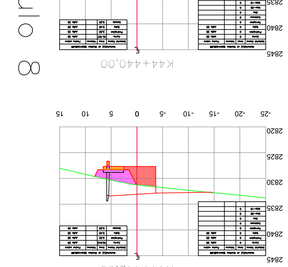

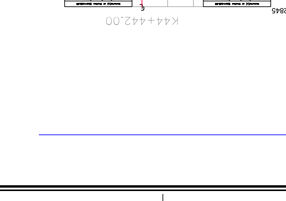

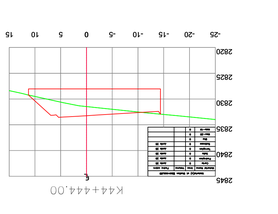

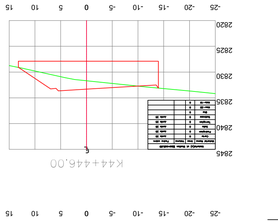

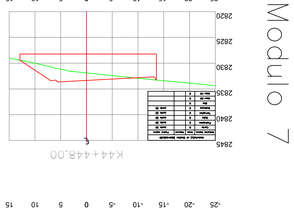

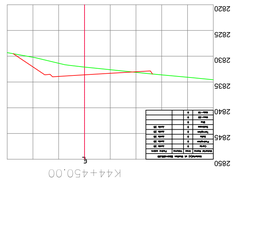

INSTITUTO NACIONAL DE VIAS
REPUBLICA DE COLOMBIA
MINISTERIO DE TRANSPORTE

CONSORCIO VIAL MHC 063
CONTRATO: 989 DE 2021
CONSORCIO VIAL MHC 063

ELABORÓ:
REVISÓ:
APROBÓ:
Mat:

CONSORCIO ICECASA – TPF
CONTRATO: N° 971 DE 2021

VERIFICÓ:
REVISÓ:
APROBÓ:
Mat:

MODIFICACIONES

I		
II		
III		
IV		
V		

REFERENCIA:
CONTRATO 989 DE 2021

PROYECTO:
"MEJORAMIENTO MEDIANTE LA CONSTRUCCIÓN Y MANTENIMIENTO, GESTIÓN PREDIAL, SOCIAL Y AMBIENTAL SOSTENIBLE DE LA RUTA DE LOS COMUNEROS (PAIPA(BOY.)-BARBOSA-SOCAIRA(ANT.)-GIRÓN-PIEDECUESTA) DE LOS DEPARTAMENTOS DE CUNDINAMARCA, BOYACÁ Y SANTANDER, EN EL MARCO DE LA RECTIVIDAD" "TECNOMICO, MEDIANTE EL PROGRAMA DE OBRAS PÚBLICAS "MAS VIAS PARA LA LEGALIDAD Y LA RECTIVIDAD" VIGENCIA 2020" NODOLO F"

TÍTULO:
SECCIONES TRANSVERSALES OBRA EJECUTADA
Retorno Ubaté–Ubaté 44+400
TRAMO 2 CASA BLANCA – UBATÉ
K0+010 HASTA K0+078

CODIGO:

ESCALA:
1:200

FECHA:
AACHIVO:
Alcibi casablanca ubaté Agosto.dwg

DE

mlercoles, febrero 05, 2025

INSTITUTO NACIONAL DE VIAS

REPUBLICA DE COLOMBIA

MINISTERIO DE TRANSPORTE

ELABORÓ:
Mat.:

REVISÓ:
Mat.:

APROBÓ:
Mat.:

CONSORCIO VIAL MHC 063
CONTRATO: 989 DE 2021
CONSORCIO VIAL MHC 063

VERIFICÓ:
Mat.:

REVISÓ:
Mat.:

APROBÓ:
Mat.:

CONSORCIO ICECASA – TPF
CONTRATO: N° 971 DE 2021
CONSORCIO ICECASA – TPF

MODIFICACIONES

I		
II		
III		
IV		
V		

REFERENCIA:

CONTRATO 989 DE 2021

PROYECTO:

"MEJORAMIENTO MEDIANTE LA CONSTRUCCIÓN Y MANTENIMIENTO, GESTIÓN PREDIAL, SOCIAL Y AMBIENTAL" SOSTENIBLE DE LA RUTA DE LOS COMUNEROS (ZIPAQUIRÁ–BARBOSA–PUERTO ARAUJO–PUERTO SALGAR) TRAMO 2 CASA BLANCA – UBATÉ "TRAMO 2 CASA BLANCA – UBATÉ" DEL DEPARTAMENTO DE CUNDINAMARCA, BOYACÁ Y SANTANDER, EN EL MARCO DE LA RESTITUCIÓN DE LOS "TECNOMICA, MEDIANTE EL PROGRAMA DE OBRAS PÚBLICAS "MAS PARA LA LIBERTAD Y LA RESTITUCIÓN" VISIÓN 2020" MODULO I"

TÍTULO:

SECCIONES TRANSVERSALES OBRA EJECUTADA
TRAMO 2 CASA BLANCA – UBATÉ
Retorno Zipa – Zipa Km 44+400
K0+010 HASTA K0+078

CODIGO:

ESCALA:
1:200

FECHA:
AACHIVO:
mtercoles, febrero 05, 2025

DE

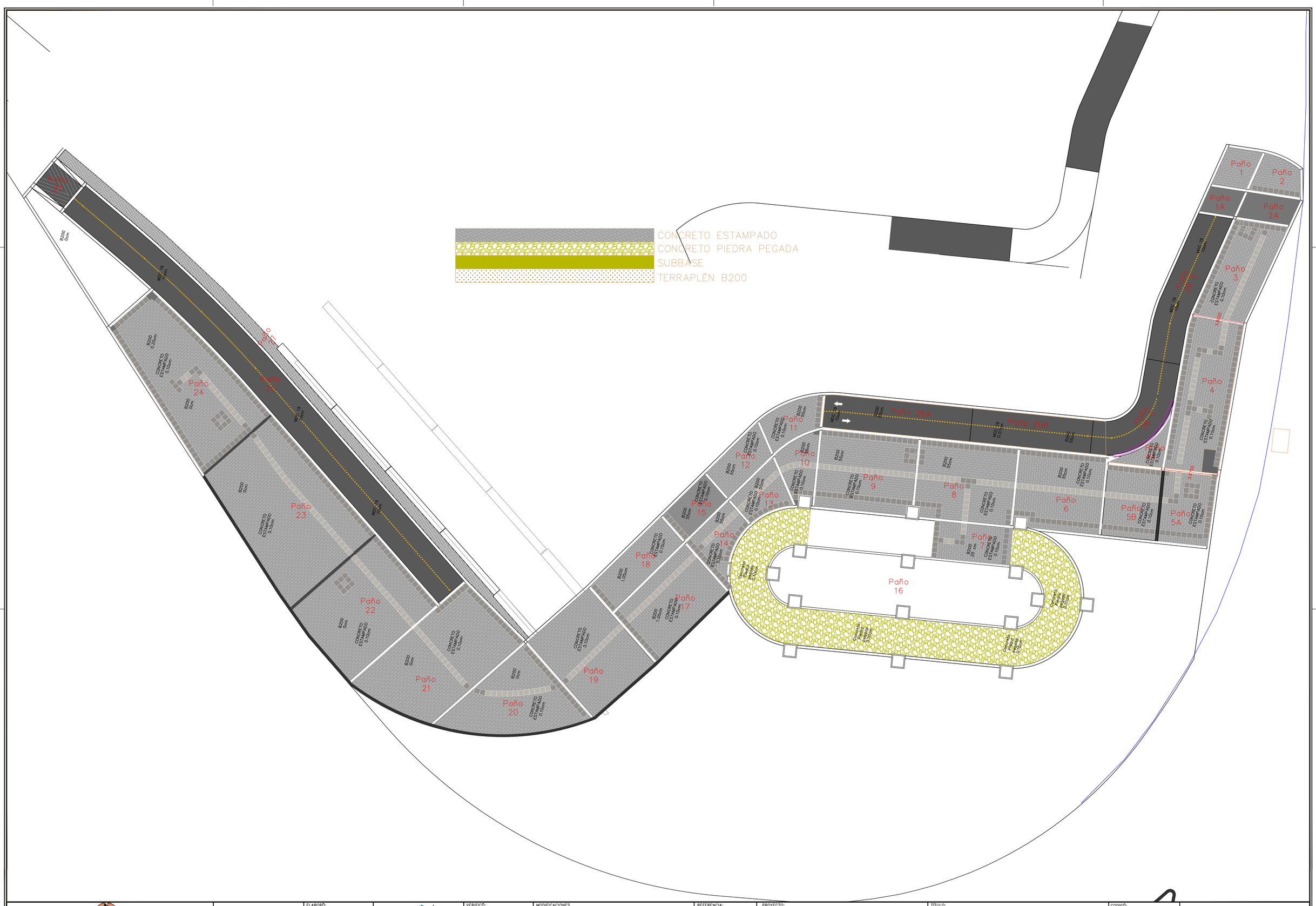

REPUBLICA DE COLOMBIA INSTITUTO NACIONAL DE VIAS — MINISTERIO DE TRANSPORTE	MHC S.A.S CONSORCIO VIAL MHC 063 CONTRATO: 989 DE 2021 CONSORCIO VIAL MHC 063	ELABORÓ: Mat.: REVISÓ: Mat.: APROBÓ: Mat.:	gallardo-zuccardini INGENIERÍA ICEACSA COLOMBIA CONTRATO: N° 971 DE 2021 CONSORCIO ICEACSA – TPF	VERIFICÓ: Mat.: REVISÓ: Mat.: APROBÓ: Mat.:	MODIFICACIONES I II III IV V	REFERENCIA: CONTRATO 989 DE 2021	PROYECTO: "MEJORAMIENTO MEDIANTE LA CONSTRUCCIÓN Y MANTENIMIENTO, GESTIÓN PREDIAL, SOCIAL Y AMBIENTAL" SOSTENIBLE DE LA RUTA DE LOS COMUNEROS (ZIPAQUIRÁ–BARBOSA–BUCARAMANGA; GIRÓN–PIEDECUESTA) "EN LOS DEPARTAMENTOS DE CUNDINAMARCA, BOYACA Y SANTANDER, EN EL MARCO DE LA REACTIVACIÓN" "ECONÓMICA, MEDIANTE EL PROGRAMA DE OBRA PÚBLICA ""VIAS PARA LA LEGALIDAD Y LA REACTIVACIÓN" "VISIÓN 2030"" MODULO 1"	TÍTULO: SECCIONES TRANSVERSALES OBRA EJECUTADA AREAS ESPACIO PUBLICO 2 PAÑOS DEL 1 AL 26	CODIGO: ESCALA: 1:200	DE FECHA: miércoles, agosto 06, 2025 ARCHIVO: ACAD-areas de espacio publico Agosto-Model.dwg

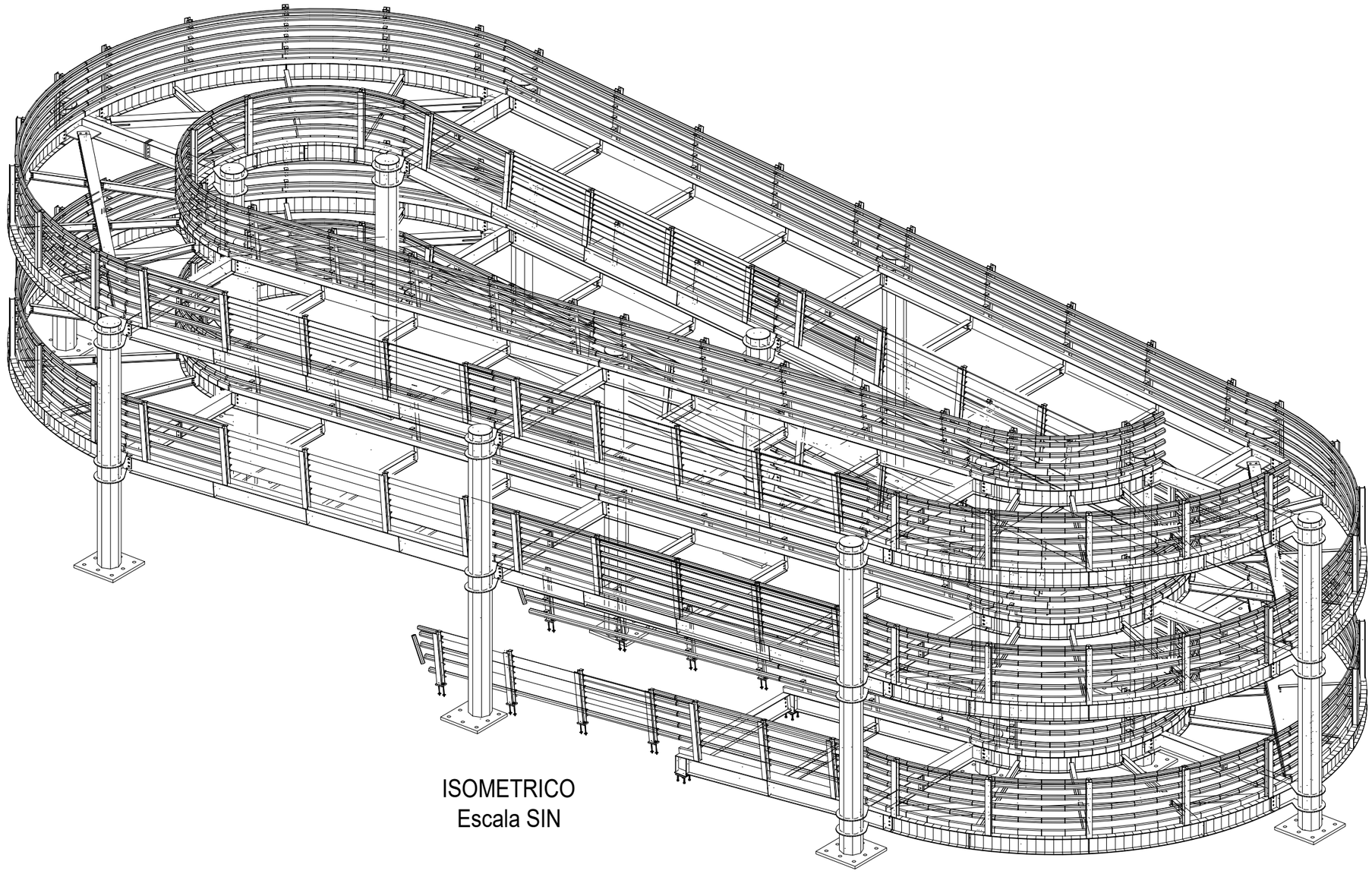

ISOMETRICO
Escala SIN

TECMO
ESTRUCTURAS METÁLICAS

NÚMERO
24-019

OBRA
PUENTE PEATONAL ZIPAQUIRA

NOTAS
1-Todas las dimensiones estan dadas en milimetros
2-Las perforaciones se deben verificar con los archivos CAM
3-Plano válido únicamente para este proyecto. No se permite la reproducción total o parcial, o uso en proyectos similares, ni en licitaciones.

REV.	DESCRIPCIÓN	FECHA	DIB.
1	ACTUALIZACIÓN MARCAS	24/MAY/2024	LSR
0	EMISION INICIAL	10/MAY/2024	LSR

DIBUJÓ		
NOMBRE	LSR	FIRMA
CARGO	INGENIERO	

CALCULO		
NOMBRE	SAG	FIRMA
CARGO	INGENIERO	

REVISO		
NOMBRE	JPM	FIRMA
CARGO	AUX INGENIERÍA	

APROBÓ		
NOMBRE	LER	FIRMA
CARGO	INGENIERO	

CONTIENE
GENERAL

ZONA	D-RAMPA 2
ESCALA	INDICADAS
TOL.	EST
FECHA	10/MAY/2024
CON. INT.	
PLANO	D-GEN-1 REV. 1

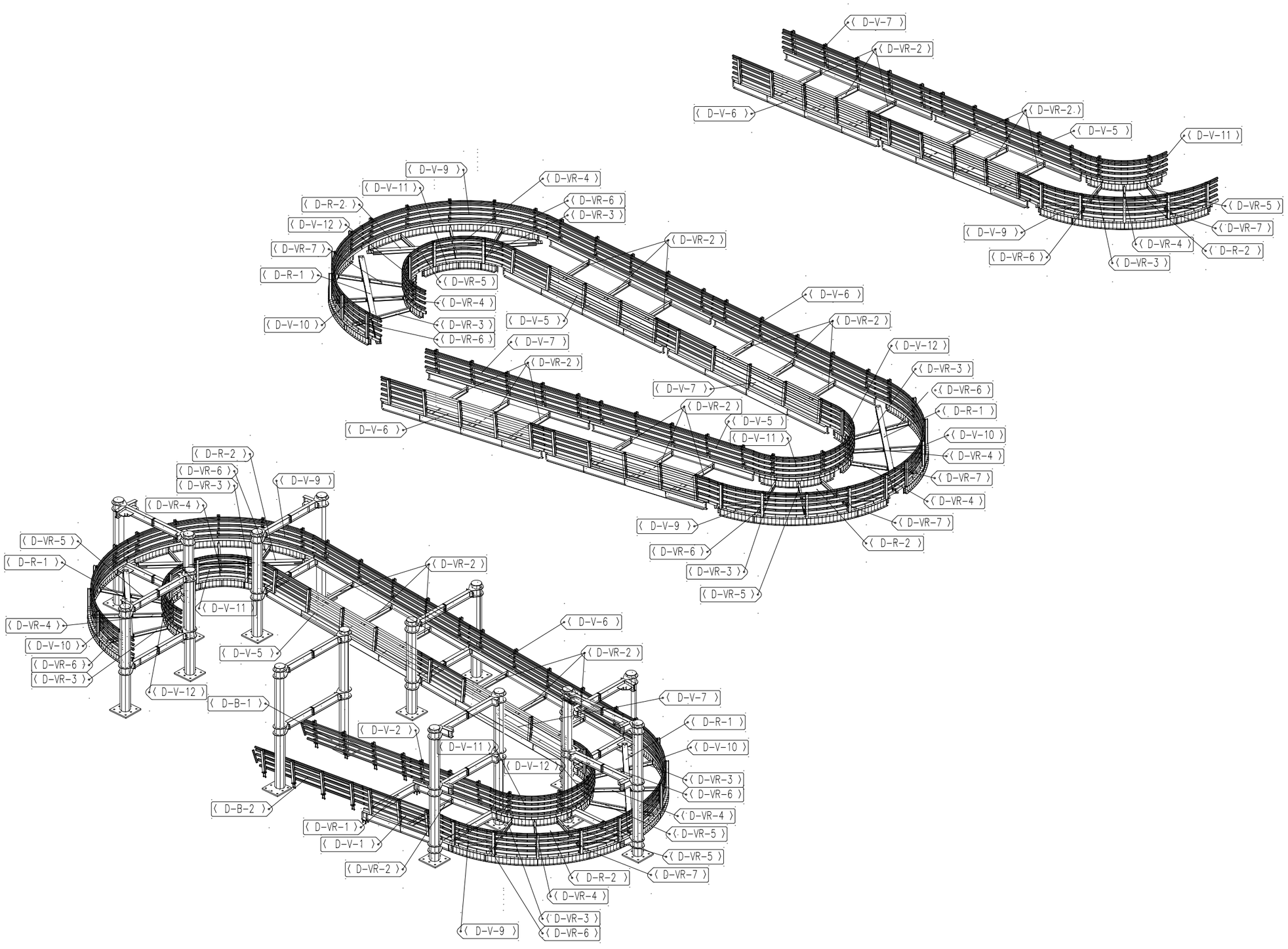

TECMO
ESTRUCTURAS METÁLICAS

NÚMERO

24-019

OBRA

PUENTE PEATONAL ZIPAQUIRA

NOTAS

1-Todas las dimensiones estan dadas en milimetros
2-Las perforaciones se deben verificar con los archivos CAM
3-Plano válido únicamente para este proyecto. No se permite la reproducción total o parcial, o uso en proyectos similares, ni en licitaciones.

REV.	DESCRIPCIÓN	FECHA	DIB.
0	EMISION INICIAL	24/MAY/2024	LSR

DIBUJÓ		
NOMBRE	LSR	FIRMA
CARGO	INGENIERO	

CALCULO		
NOMBRE	SAG	FIRMA
CARGO	INGENIERO	

REVISO		
NOMBRE	JPM	FIRMA
CARGO	AUX INGENIERÍA	

APROBÓ		
NOMBRE	LER	FIRMA
CARGO	INGENIERO	

CONTIENE

GENERAL

ZONA	D-RAMPA 2
ESCALA	INDICADAS
TOL.	EST
FECHA	24/MAY/2024
CON. INT.	
PLANO	D-GEN-2
REV.	0

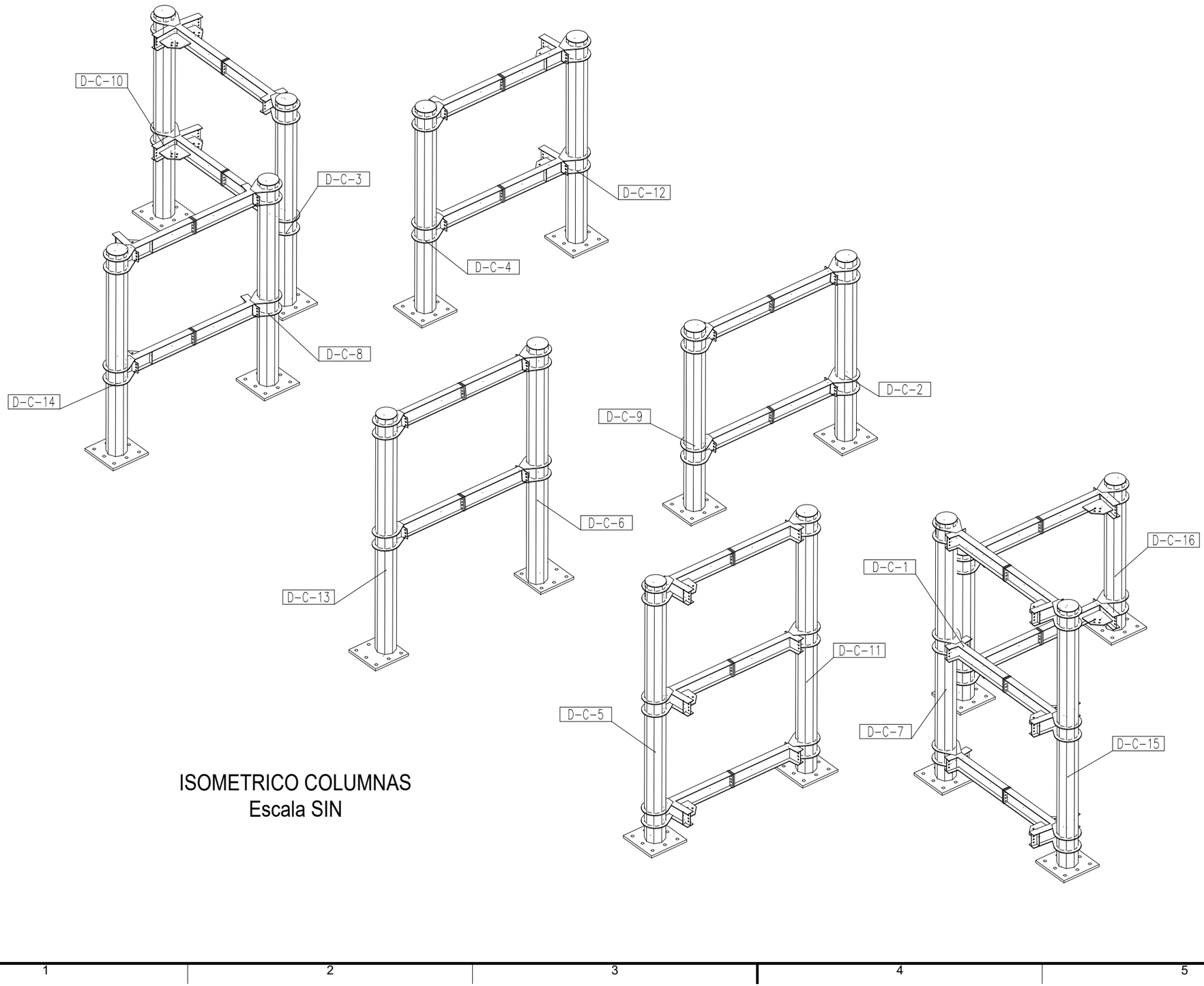

ISOMETRICO COLUMNAS
Escala SIN

TECMO
ESTRUCTURAS METÁLICAS

NÚMERO
24-019
OBRA
PUENTE PEATONAL ZIPAQUIRA

NOTAS

1-Todas las dimensiones estan dadas en milimetros
2-Las perforaciones se deben verificar con los archivos CAM
3-Plano válido únicamente para este proyecto. No se permite la reproducción total o parcial, o uso en proyectos similares, ni en licitaciones.

REV.	DESCRIPCIÓN	FECHA	DIB.
0	EMISION INICIAL	24/MAY/2024	LSR

DIBUJÓ		
NOMBRE	LSR	FIRMA
CARGO	INGENIERO	

CALCULO		
NOMBRE	SAG	FIRMA
CARGO	INGENIERO	

REVISO		
NOMBRE	JPM	FIRMA
CARGO	AUX INGENIERÍA	

APROBÓ		
NOMBRE	LER	FIRMA
CARGO	INGENIERO	

CONTIENE

GENERAL

ZONA	D-RAMPA 2
ESCALA	INDICADAS
TOL.	EST
FECHA	24/MAY/2024
CON. INT.	
PLANO	D-GEN-3 REV. 0

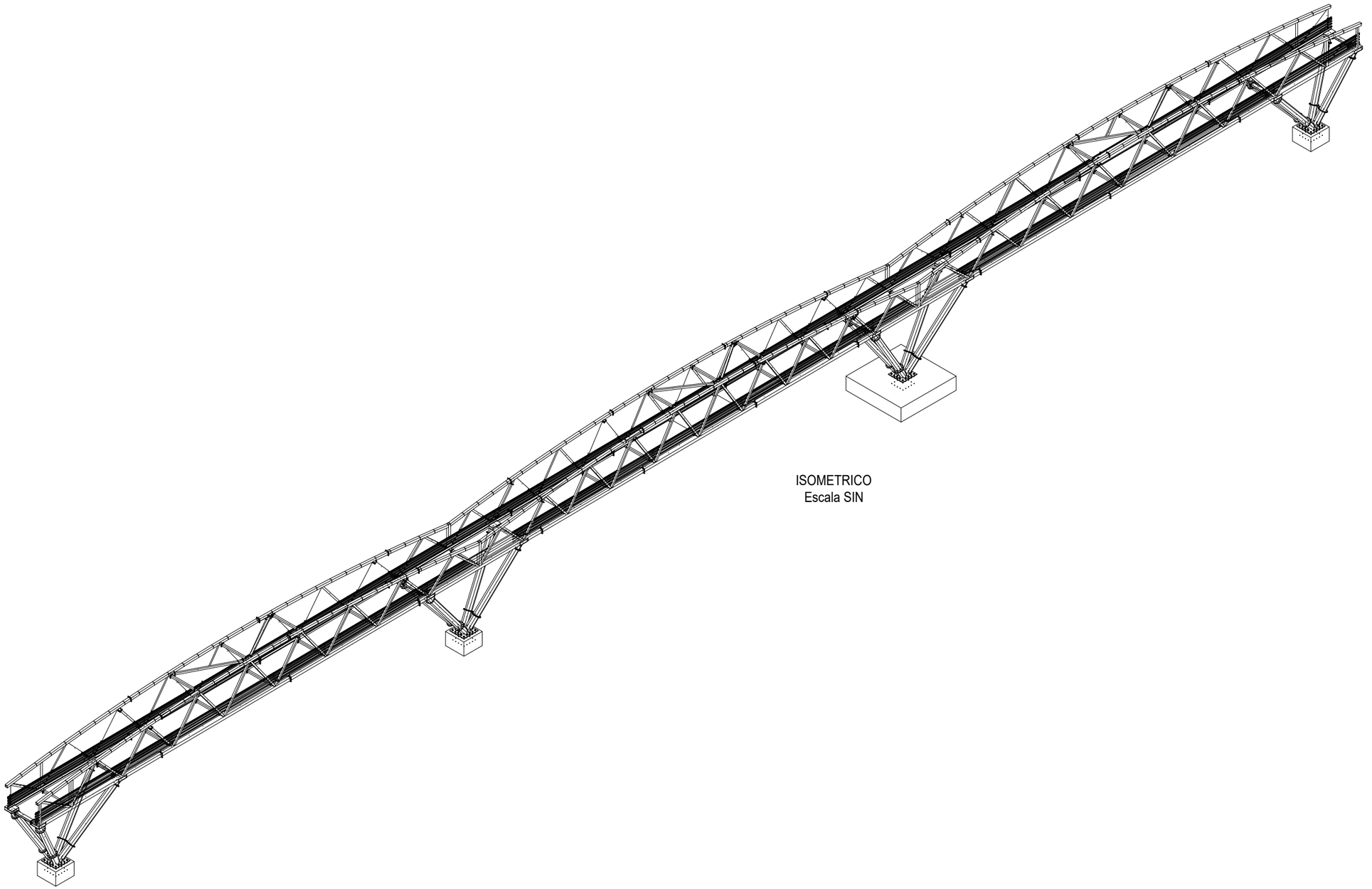

ISOMETRICO
Escala SIN

TECMO
ESTRUCTURAS METÁLICAS

NÚMERO
24-019

OBRA
PUENTE PEATONAL ZIPAQUIRA

NOTAS
1-Todas las dimensiones estan dadas en milimetros
2-Las perforaciones se deben verificar con los archivos CAM
3-Plano válido únicamente para este proyecto. No se permite la reproducción total o parcial, o uso en proyectos similares, ni en licitaciones.

REV.	DESCRIPCIÓN	FECHA	DIB.
0	EMISION INICIAL	24/MAY/2024	JCP

DIBUJÓ		
NOMBRE	JCP	FIRMA
CARGO	AUX INGENIERÍA	

CALCULO		
NOMBRE	SAG	FIRMA
CARGO	INGENIERO	

REVISO		
NOMBRE	JPM	FIRMA
CARGO	AUX INGENIERÍA	

APROBÓ		
NOMBRE	LER	FIRMA
CARGO	INGENIERO	

CONTIENE

GENERAL

ZONA	A-COLUMNAS_B-PASARELA
ESCALA	INDICADAS
TOL.	EST
FECHA	24/MAY/2024
CON. INT.	
PLANO	A_B-GEN-1
REV.	0

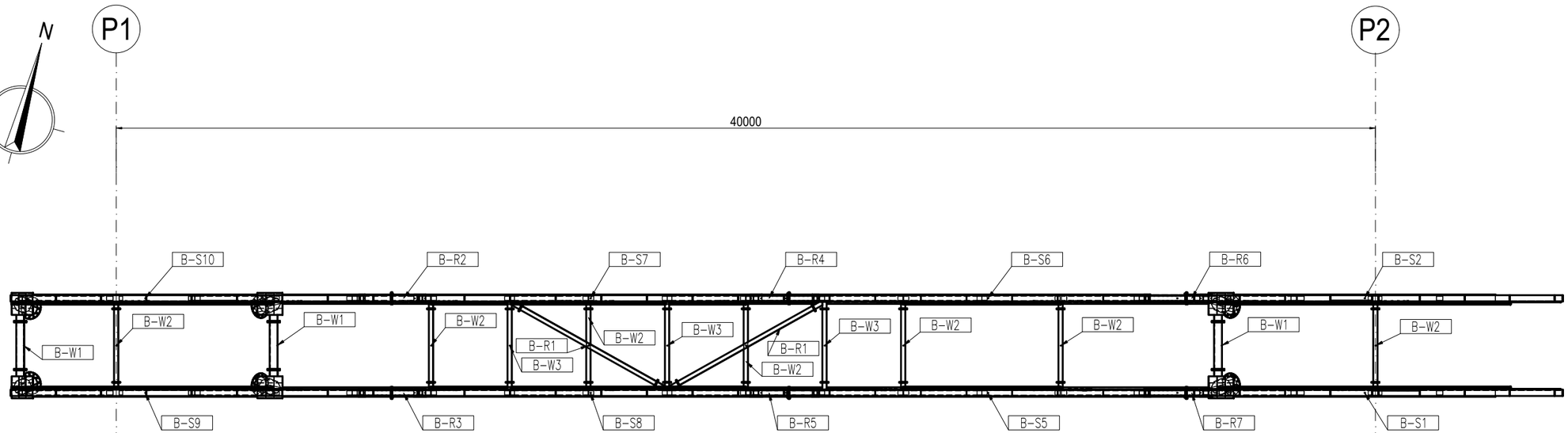

VISTA EN PROYECCIÓN COMPLETA

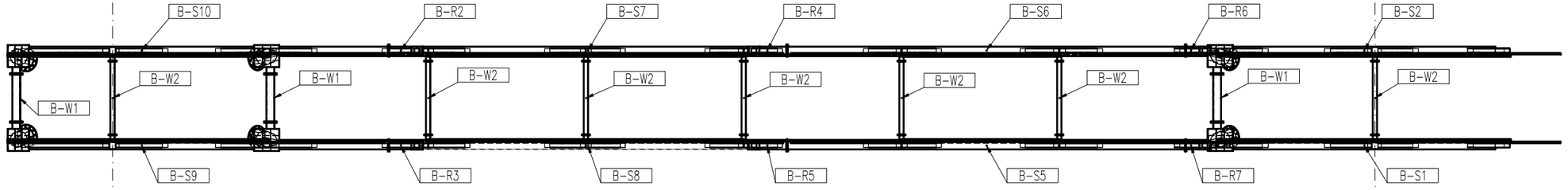

CORDÓN INFERIOR

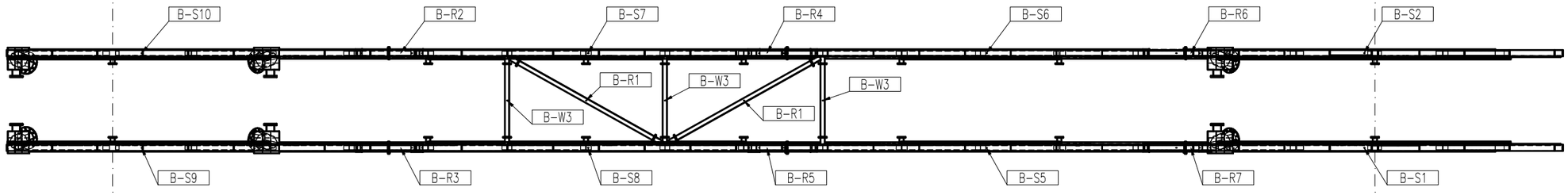

CORDÓN SUPERIOR

TECMO
ESTRUCTURAS METÁLICAS

NÚMERO
24-019

OBRA
PUENTE PEATONAL ZIPAQUIRA

NOTAS

1-Todas las dimensiones estan dadas en milimetros
2-Las perforaciones se deben verificar con los archivos CAM
3-Plano válido únicamente para este proyecto. No se permite la reproducción total o parcial, o uso en proyectos similares, ni en licitaciones.

REV.	DESCRIPCIÓN	FECHA	DIB.
0	EMISION INICIAL	24/MAY/2024	JCP

DIBUJÓ		
NOMBRE	JCP	FIRMA
CARGO	AUX INGENIERÍA	

CALCULO		
NOMBRE	SAG	FIRMA
CARGO	INGENIERO	

REVISO		
NOMBRE	JPM	FIRMA
CARGO	AUX INGENIERÍA	

APROBÓ		
NOMBRE	LER	FIRMA
CARGO	INGENIERO	

CONTIENE
GENERAL

ZONA	A-COLUMNAS_B-PASARELA
ESCALA	1:100
TOL.	EST
FECHA	24/MAY/2024
CON. INT.	
PLANO	A_B-GEN-2
REV.	0

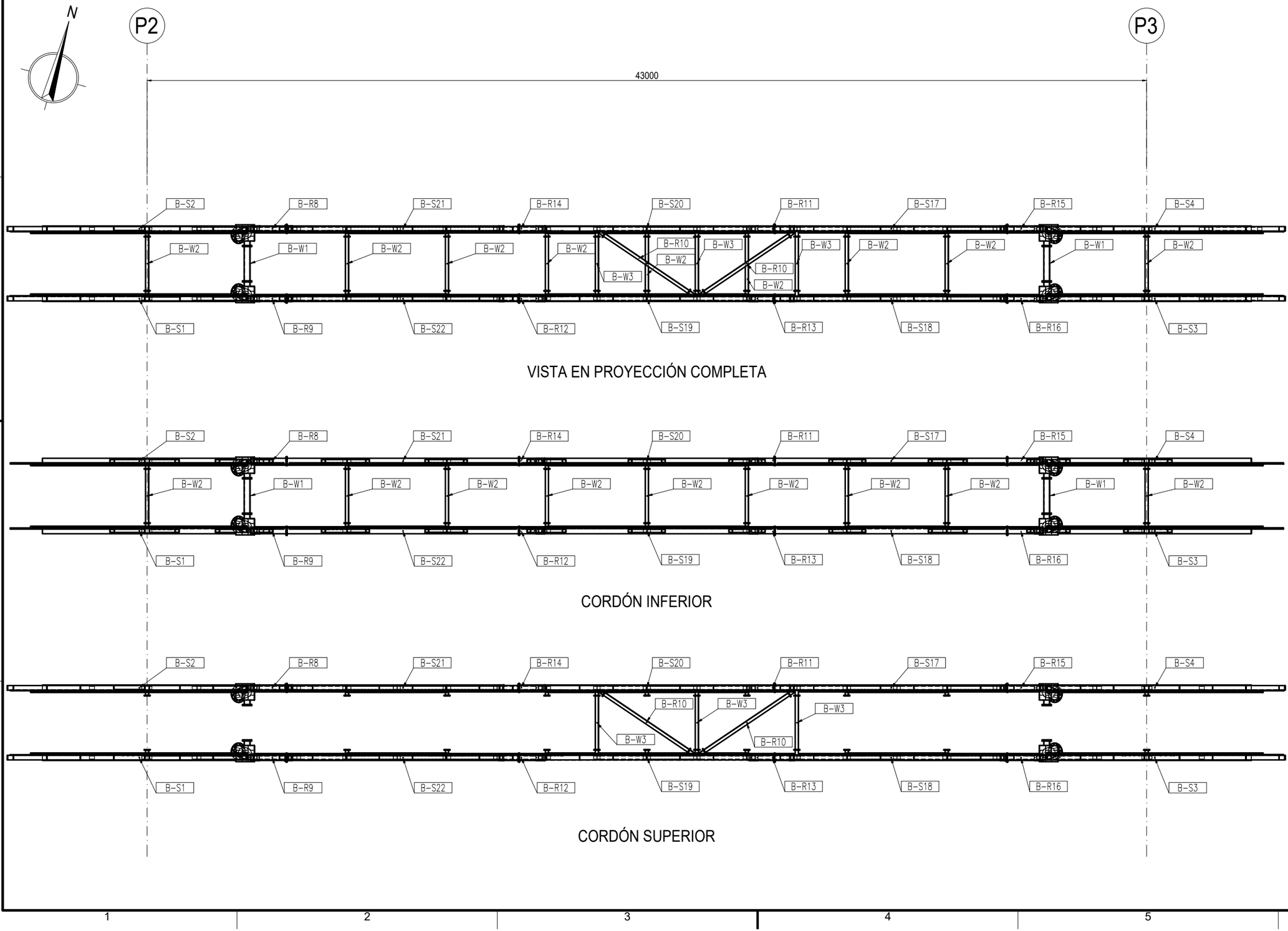

VISTA EN PROYECCIÓN COMPLETA

CORDÓN INFERIOR

CORDÓN SUPERIOR

TECMO
ESTRUCTURAS METÁLICAS

NÚMERO
24-019

OBRA
PUENTE PEATONAL ZIPAQUIRA

NOTAS
1-Todas las dimensiones estan dadas en milimetros
2-Las perforaciones se deben verificar con los archivos CAM
3-Plano válido únicamente para este proyecto. No se permite la reproducción total o parcial, o uso en proyectos similares, ni en licitaciones.

REV.	DESCRIPCIÓN	FECHA	DIB.
0	EMISION INICIAL	24/MAY/2024	JCP

DIBUJÓ		
NOMBRE	JCP	FIRMA
CARGO	AUX INGENIERÍA	

CALCULO		
NOMBRE	SAG	FIRMA
CARGO	INGENIERO	

REVISO		
NOMBRE	JPM	FIRMA
CARGO	AUX INGENIERÍA	

APROBÓ		
NOMBRE	LER	FIRMA
CARGO	INGENIERO	

CONTIENE

GENERAL

ZONA	A-COLUMNAS_B-PASARELA
ESCALA	1:100
TOL.	EST
FECHA	24/MAY/2024
CON. INT.	
PLANO	A_B-GEN-3
REV.	0

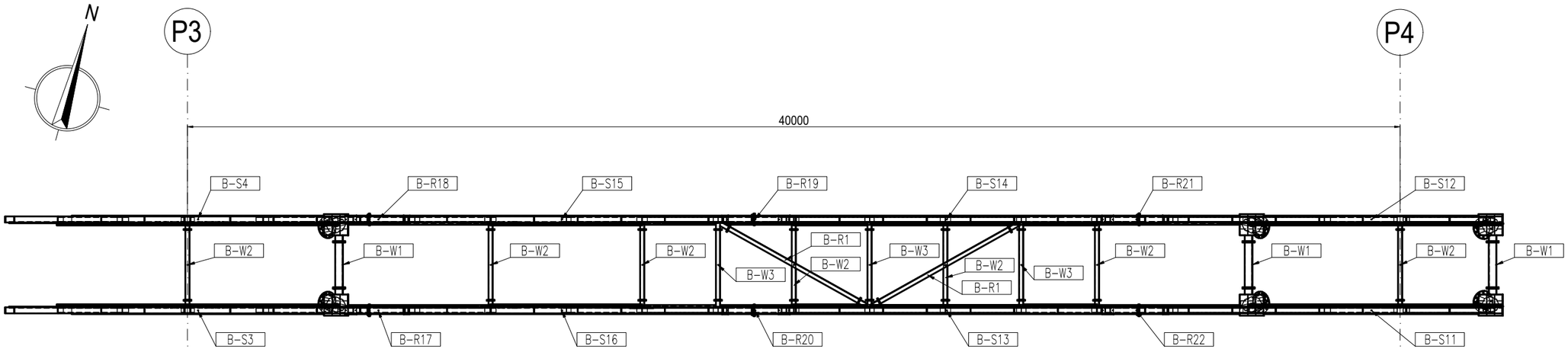

VISTA EN PROYECCIÓN COMPLETA

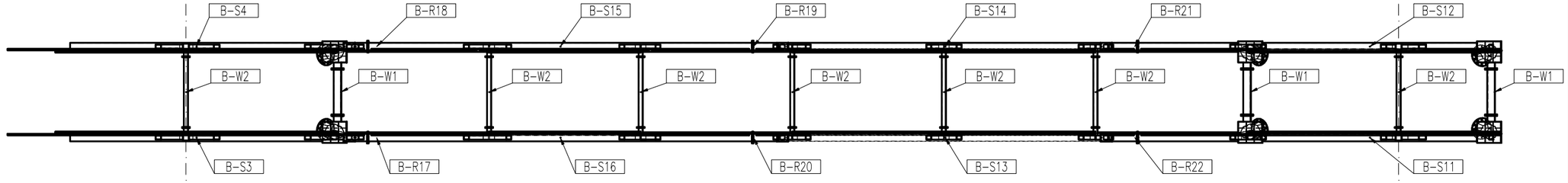

CORDÓN INFERIOR

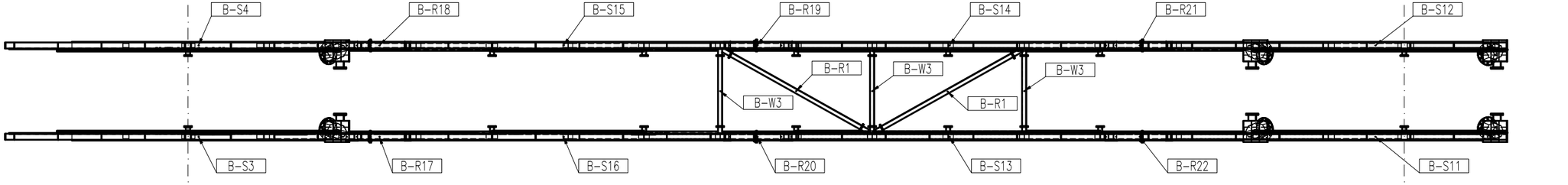

CORDÓN SUPERIOR

TECMO
ESTRUCTURAS METÁLICAS

NÚMERO
24-019
OBRA
PUENTE PEATONAL ZIPAQUIRA

NOTAS

1-Todas las dimensiones estan dadas en milimetros
2-Las perforaciones se deben verificar con los archivos CAM
3-Plano válido únicamente para este proyecto. No se permite la reproducción total o parcial, o uso en proyectos similares, ni en licitaciones.

REV.	DESCRIPCIÓN	FECHA	DIB.
0	EMISION INICIAL	24/MAY/2024	JCP

DIBUJÓ		
NOMBRE	JCP	FIRMA
CARGO	AUX INGENIERÍA	

CALCULO		
NOMBRE	SAG	FIRMA
CARGO	INGENIERO	

REVISO		
NOMBRE	JPM	FIRMA
CARGO	AUX INGENIERÍA	

APROBÓ		
NOMBRE	LER	FIRMA
CARGO	INGENIERO	

CONTIENE

GENERAL

ZONA	A-COLUMNAS_B-PASARELA
ESCALA	1:100
TOL.	EST
FECHA	24/MAY/2024
CON. INT.	
PLANO	A_B-GEN-4
REV.	0

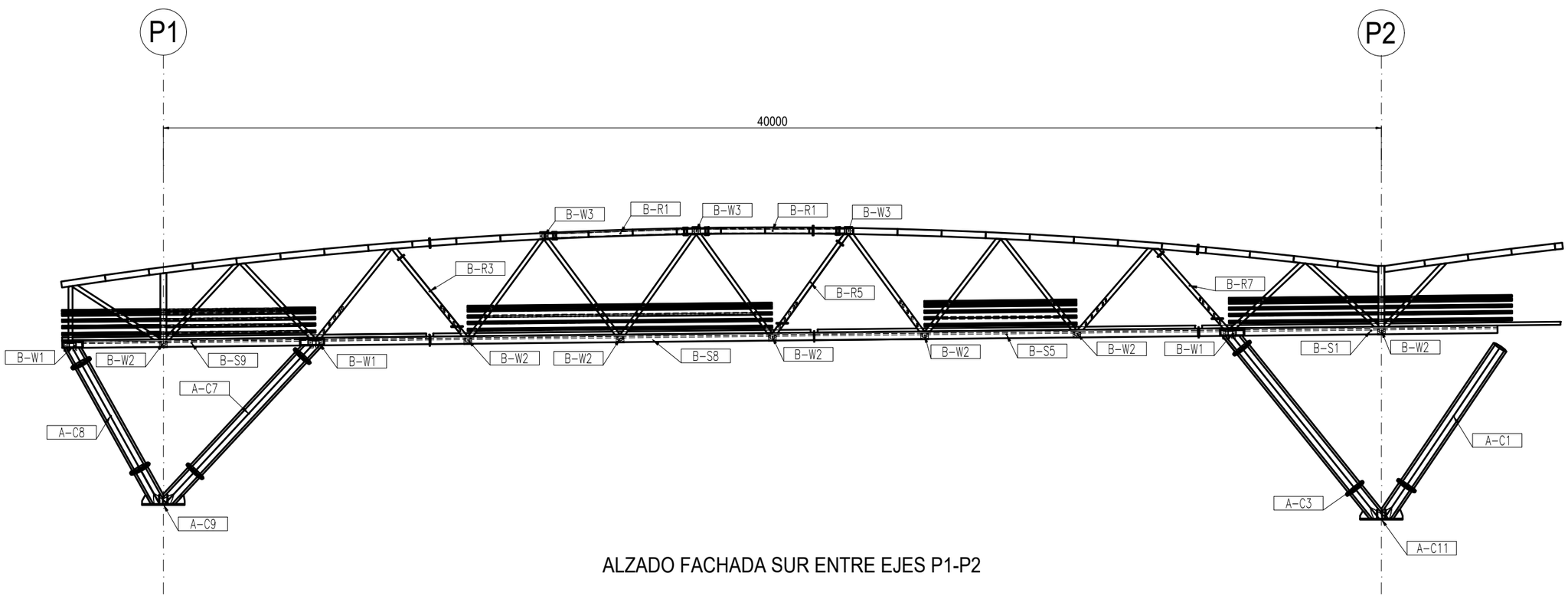

ALZADO FACHADA SUR ENTRE EJES P1-P2

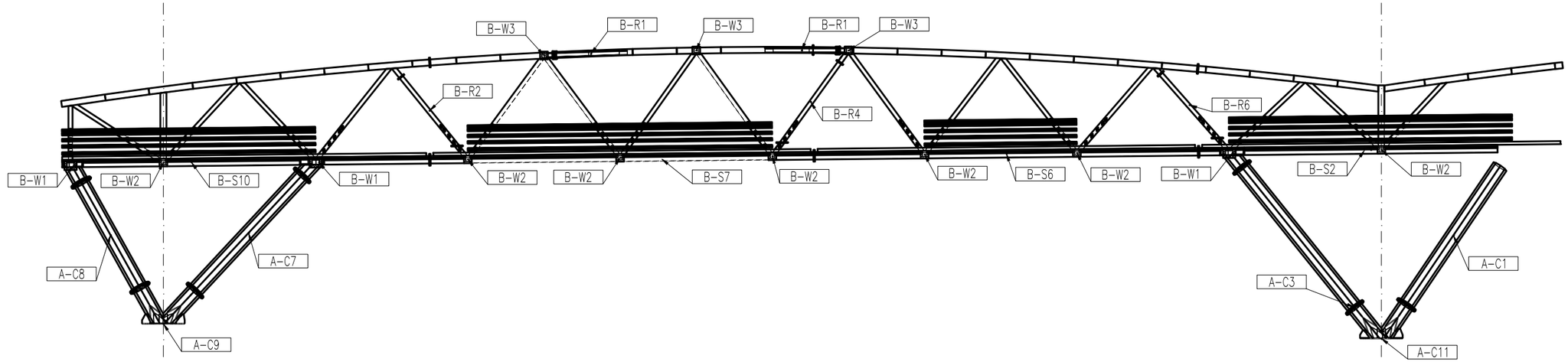

ALZADO FACHADA NORTE ENTRE EJES P1-P2

TECMO
ESTRUCTURAS METÁLICAS

NÚMERO
24-019

OBRA
PUENTE PEATONAL ZIPAQUIRA

NOTAS
1-Todas las dimensiones estan dadas en milimetros
2-Las perforaciones se deben verificar con los archivos CAM
3-Plano válido únicamente para este proyecto. No se permite la reproducción total o parcial, o uso en proyectos similares, ni en licitaciones.

REV.	DESCRIPCIÓN	FECHA	DIB.
0	EMISION INICIAL	24/MAY/2024	JCP

DIBUJÓ		
NOMBRE	JCP	FIRMA
CARGO	AUX INGENIERÍA	

CALCULO		
NOMBRE	SAG	FIRMA
CARGO	INGENIERO	

REVISO		
NOMBRE	JPM	FIRMA
CARGO	AUX INGENIERÍA	

APROBÓ		
NOMBRE	LER	FIRMA
CARGO	INGENIERO	

CONTIENE
GENERAL

ZONA	A-COLUMNAS_B-PASARELA
ESCALA	1:100
TOL.	EST
FECHA	24/MAY/2024
CON. INT.	
PLANO	A_B-GEN-5 REV. 0

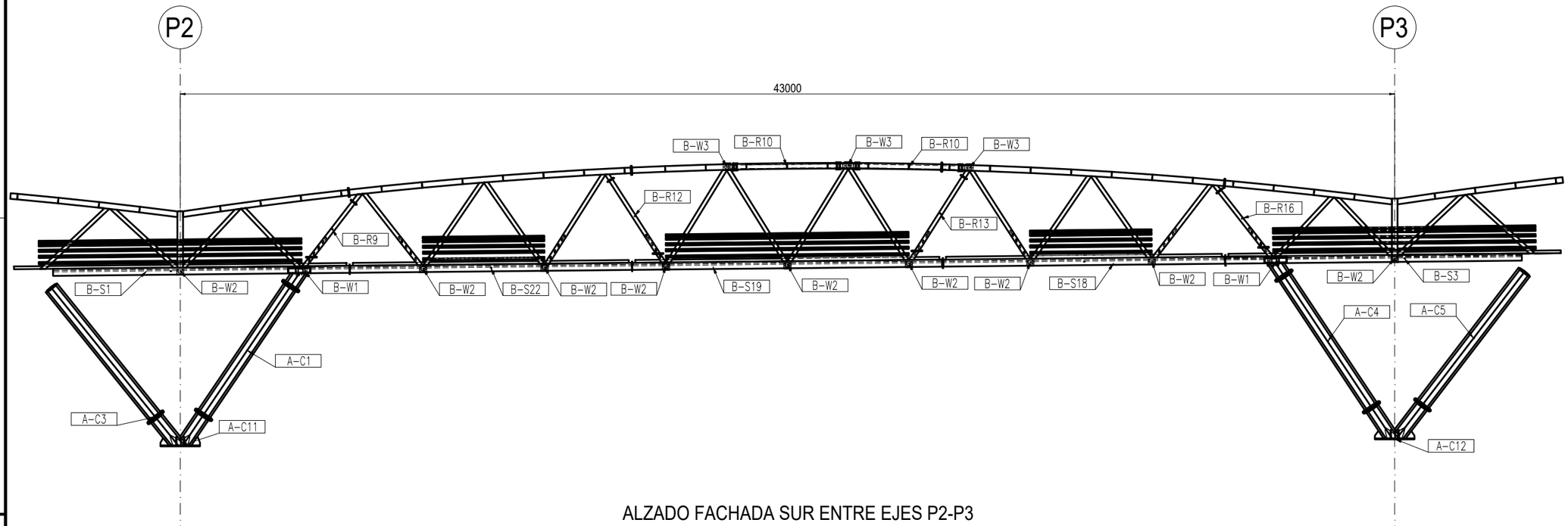

ALZADO FACHADA SUR ENTRE EJES P2-P3

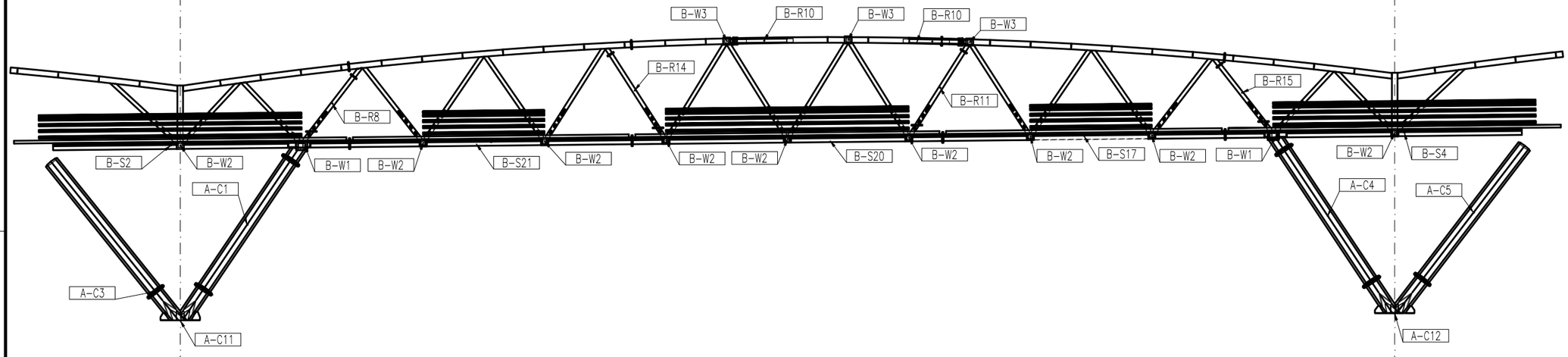

ALZADO FACHADA NORTE ENTRE EJES P2-P3

TECMO
ESTRUCTURAS METÁLICAS

NÚMERO
24-019

OBRA
PUENTE PEATONAL ZIPAQUIRA

NOTAS

1-Todas las dimensiones estan dadas en milimetros
2-Las perforaciones se deben verificar con los archivos CAM
3-Plano válido únicamente para este proyecto. No se permite la reproducción total o parcial, o uso en proyectos similares, ni en licitaciones.

REV.	DESCRIPCIÓN	FECHA	DIB.
0	EMISION INICIAL	24/MAY/2024	JCP

DIBUJÓ		
NOMBRE	JCP	FIRMA
CARGO	AUX INGENIERÍA	

CALCULO		
NOMBRE	SAG	FIRMA
CARGO	INGENIERO	

REVISO		
NOMBRE	JPM	FIRMA
CARGO	AUX INGENIERÍA	

APROBÓ		
NOMBRE	LER	FIRMA
CARGO	INGENIERO	

CONTIENE

GENERAL

ZONA	A-COLUMNAS_B-PASARELA
ESCALA	1:100
TOL.	EST
FECHA	24/MAY/2024
CON. INT.	
PLANO	A_B-GEN-6
REV.	0

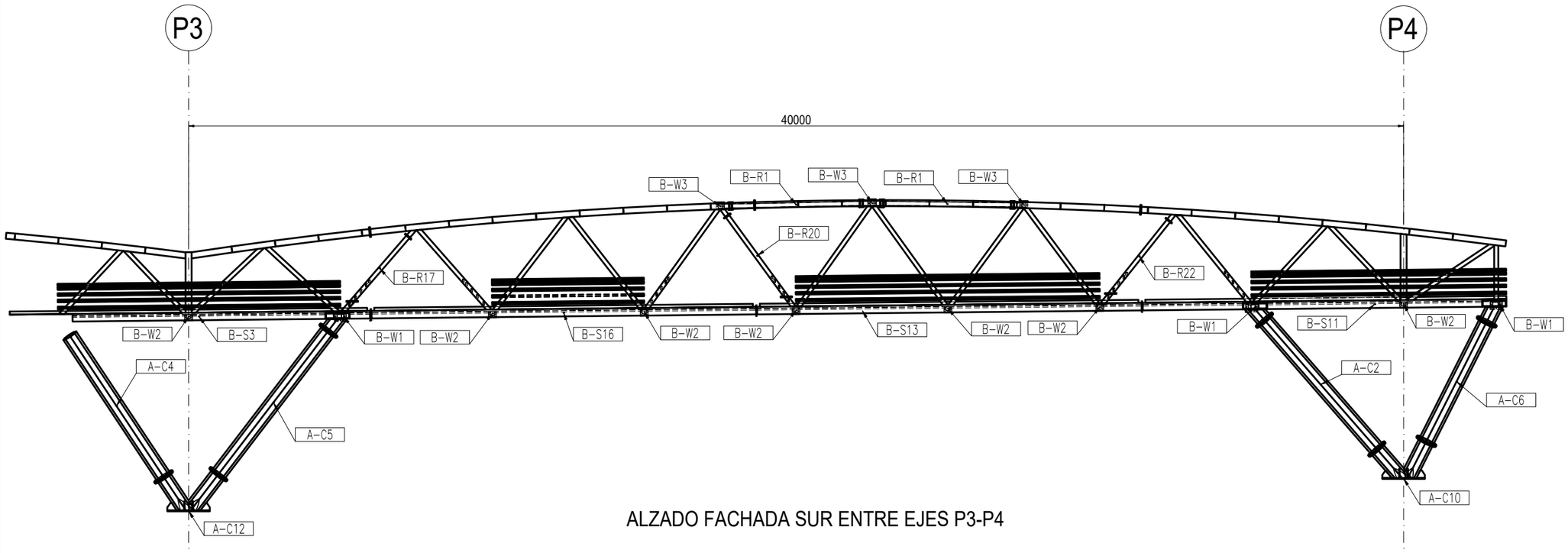

ALZADO FACHADA SUR ENTRE EJES P3-P4

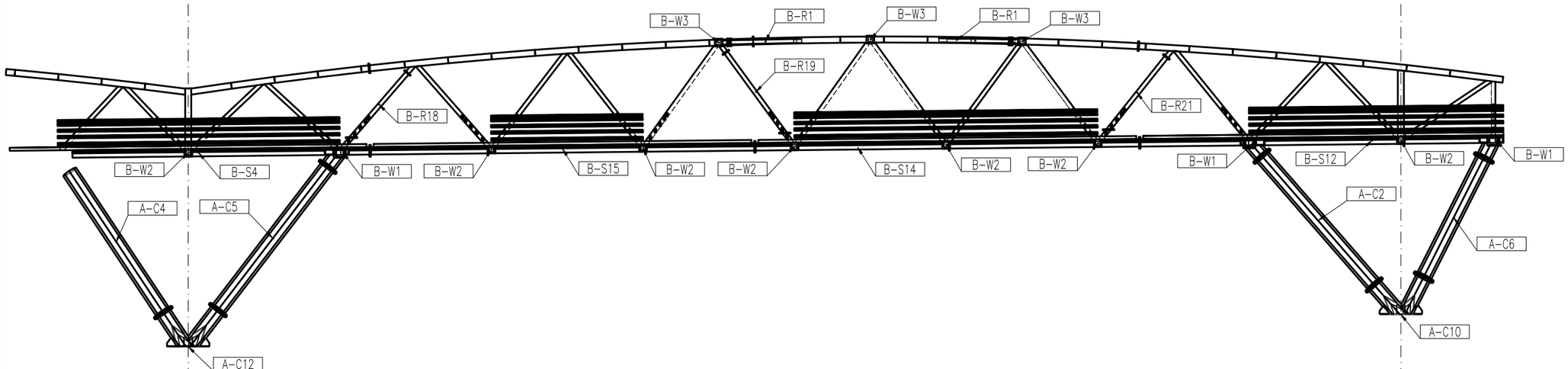

ALZADO FACHADA NORTE ENTRE EJES P3-P4

TECMO
ESTRUCTURAS METÁLICAS

NÚMERO
24-019

OBRA
PUENTE PEATONAL ZIPAQUIRA

NOTAS

1-Todas las dimensiones estan dadas en milimetros
2-Las perforaciones se deben verificar con los archivos CAM
3-Plano válido únicamente para este proyecto. No se permite la reproducción total o parcial, o uso en proyectos similares, ni en licitaciones.

REV.	DESCRIPCIÓN	FECHA	DIB.
0	EMISION INICIAL	24/MAY/2024	JCP

DIBUJÓ		
NOMBRE	JCP	FIRMA
CARGO	AUX INGENIERÍA	

CALCULO		
NOMBRE	SAG	FIRMA
CARGO	INGENIERO	

REVISO		
NOMBRE	JPM	FIRMA
CARGO	AUX INGENIERÍA	

APROBÓ		
NOMBRE	LER	FIRMA
CARGO	INGENIERO	

CONTIENE
GENERAL

ZONA	A-COLUMNAS_B-PASARELA
ESCALA	1:100
TOL.	EST
FECHA	24/MAY/2024
CON. INT.	
PLANO	A_B-GEN-7 REV. 0

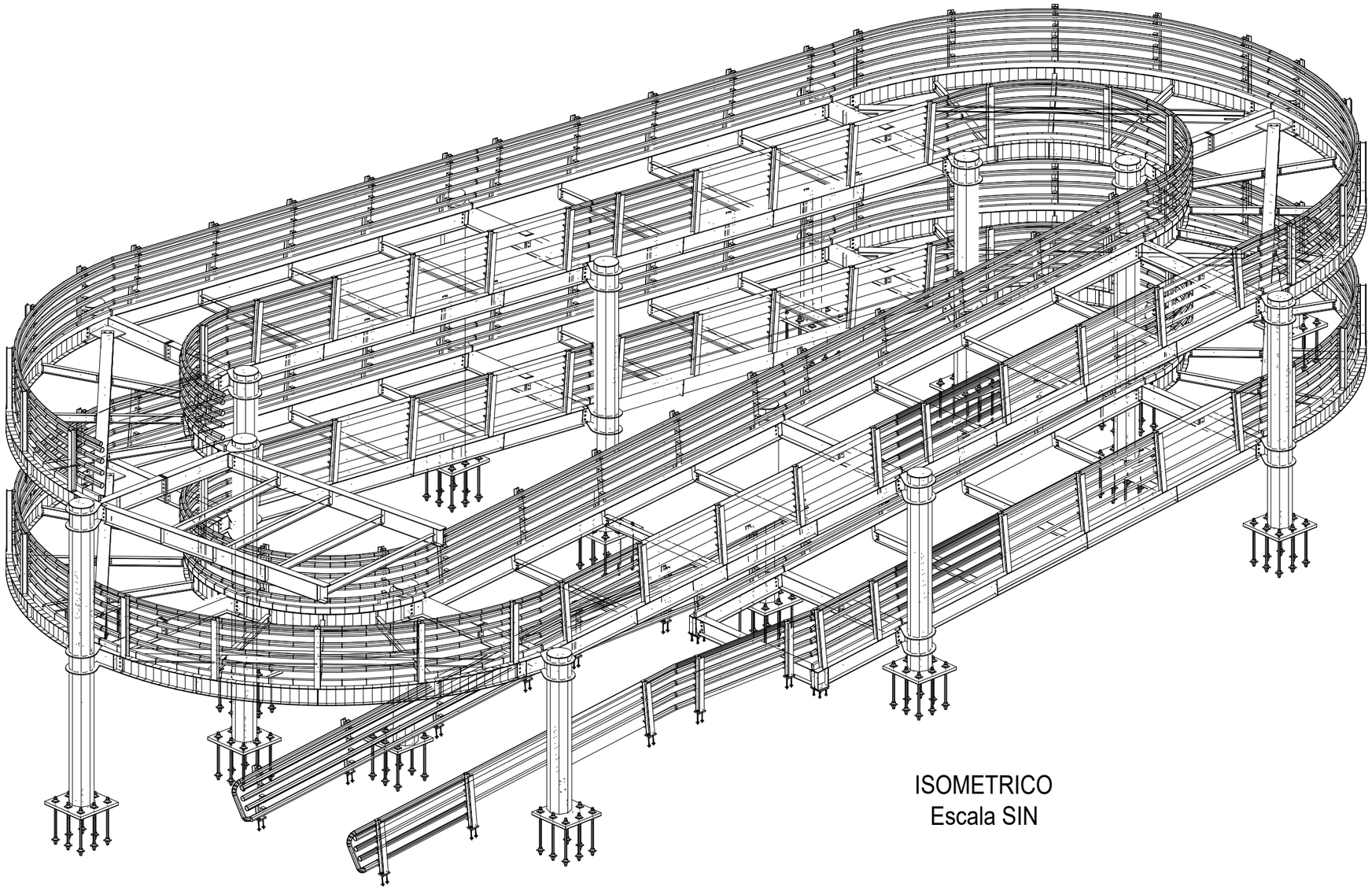

ISOMETRICO
Escala SIN

TECMO
ESTRUCTURAS METÁLICAS

NÚMERO
24-019

OBRA
PUENTE PEATONAL ZIPAQUIRA

NOTAS
1-Todas las dimensiones estan dadas en milimetros
2-Las perforaciones se deben verificar con los archivos CAM
3-Plano válido únicamente para este proyecto. No se permite la reproducción total o parcial, o uso en proyectos similares, ni en licitaciones.

REV.	DESCRIPCIÓN	FECHA	DIB.
0	EMISION INICIAL	24/MAY/2024	JCP

DIBUJÓ		
NOMBRE	JCP	FIRMA
CARGO	AUX INGENIERÍA	

CALCULO		
NOMBRE	SAG	FIRMA
CARGO	INGENIERO	

REVISO		
NOMBRE	JPM	FIRMA
CARGO	AUX INGENIERÍA	

APROBÓ		
NOMBRE	LER	FIRMA
CARGO	INGENIERO	

CONTIENE
GENERAL

ZONA	C-RAMPA 1
ESCALA	INDICADAS
TOL.	EST
FECHA	24/MAY/2024
CON. INT.	
PLANO	C-GEN-1
REV.	0

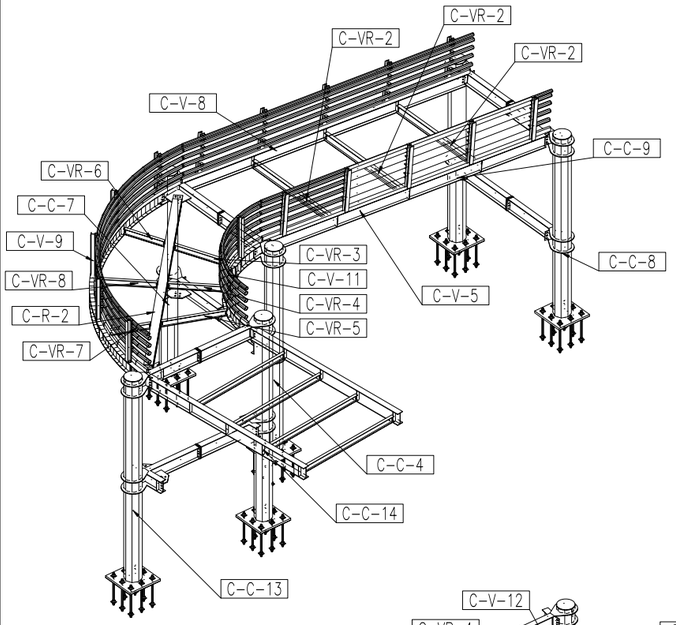

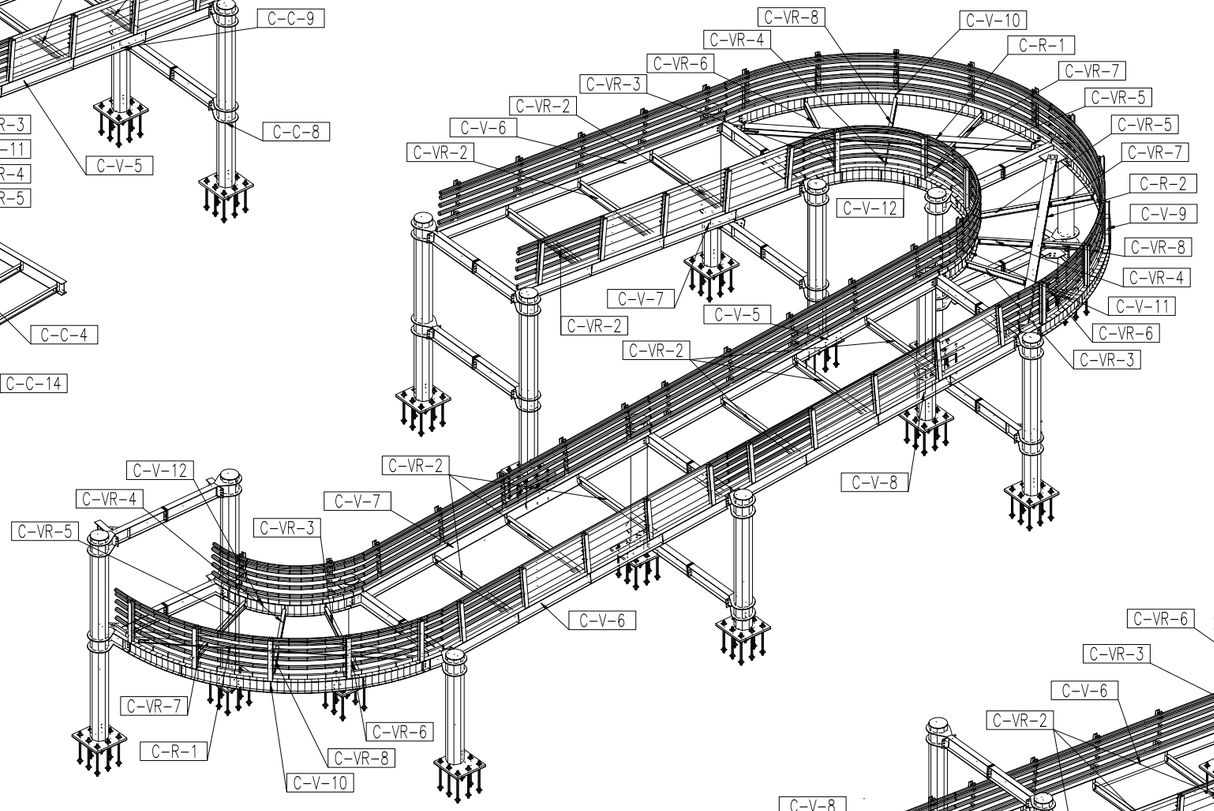

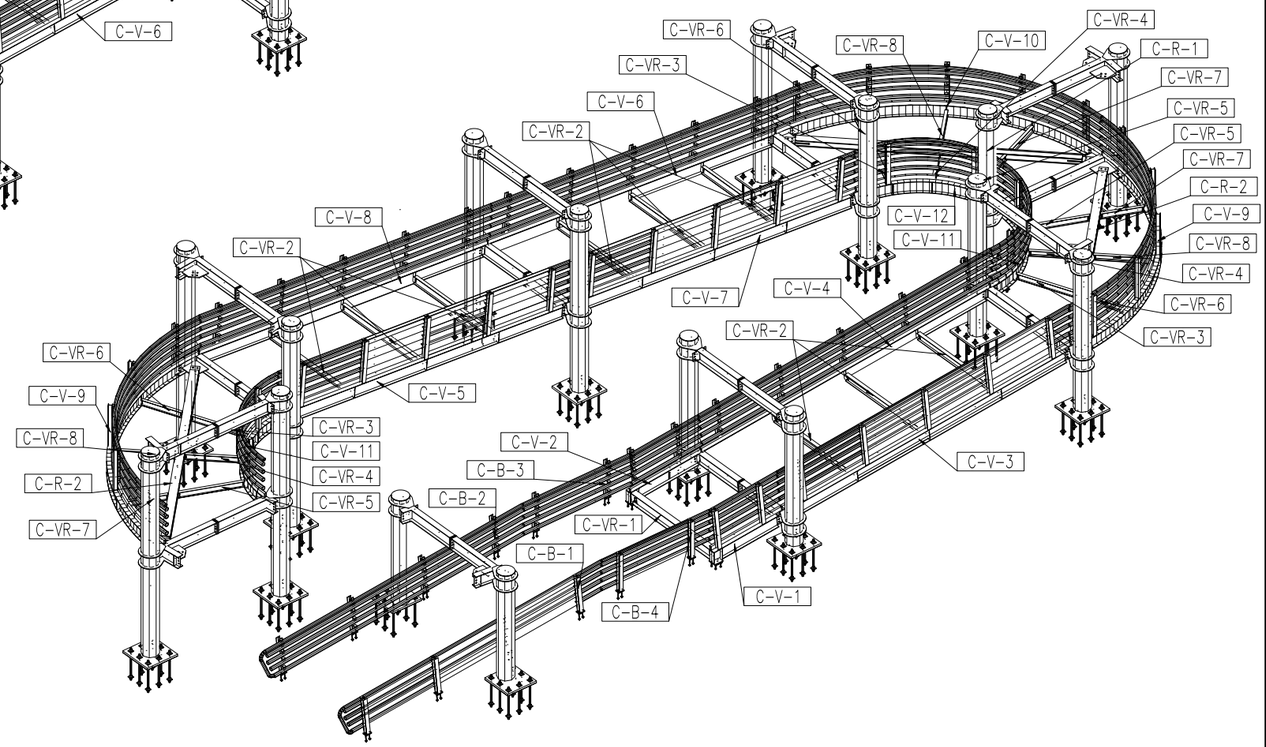

TECMO
ESTRUCTURAS METÁLICAS

NÚMERO
24-019

OBRA
PUENTE PEATONAL ZIPAQUIRA

NOTAS
1-Todas las dimensiones estan dadas en milimetros
2-Las perforaciones se deben verificar con los archivos CAM
3-Plano válido únicamente para este proyecto.
No se permite la reproducción total o parcial, o uso en proyectos similares, ni en licitaciones.

REV.	DESCRIPCIÓN	FECHA	DIB.
0	EMISION INICIAL	24/MAY/2024	JCP

DIBUJÓ		
NOMBRE	JCP	FIRMA
CARGO	AUX INGENIERÍA	
CALCULO		
NOMBRE	SAG	FIRMA
CARGO	INGENIERO	
REVISO		
NOMBRE	JPM	FIRMA
CARGO	AUX INGENIERÍA	
APROBÓ		
NOMBRE	LER	FIRMA
CARGO	INGENIERO	

CONTIENE
GENERAL

ZONA	C-RAMPA 1
ESCALA	INDICADAS
TOL.	EST
FECHA	24/MAY/2024
CON. INT.	
PLANO	C-GEN-2
REV.	0

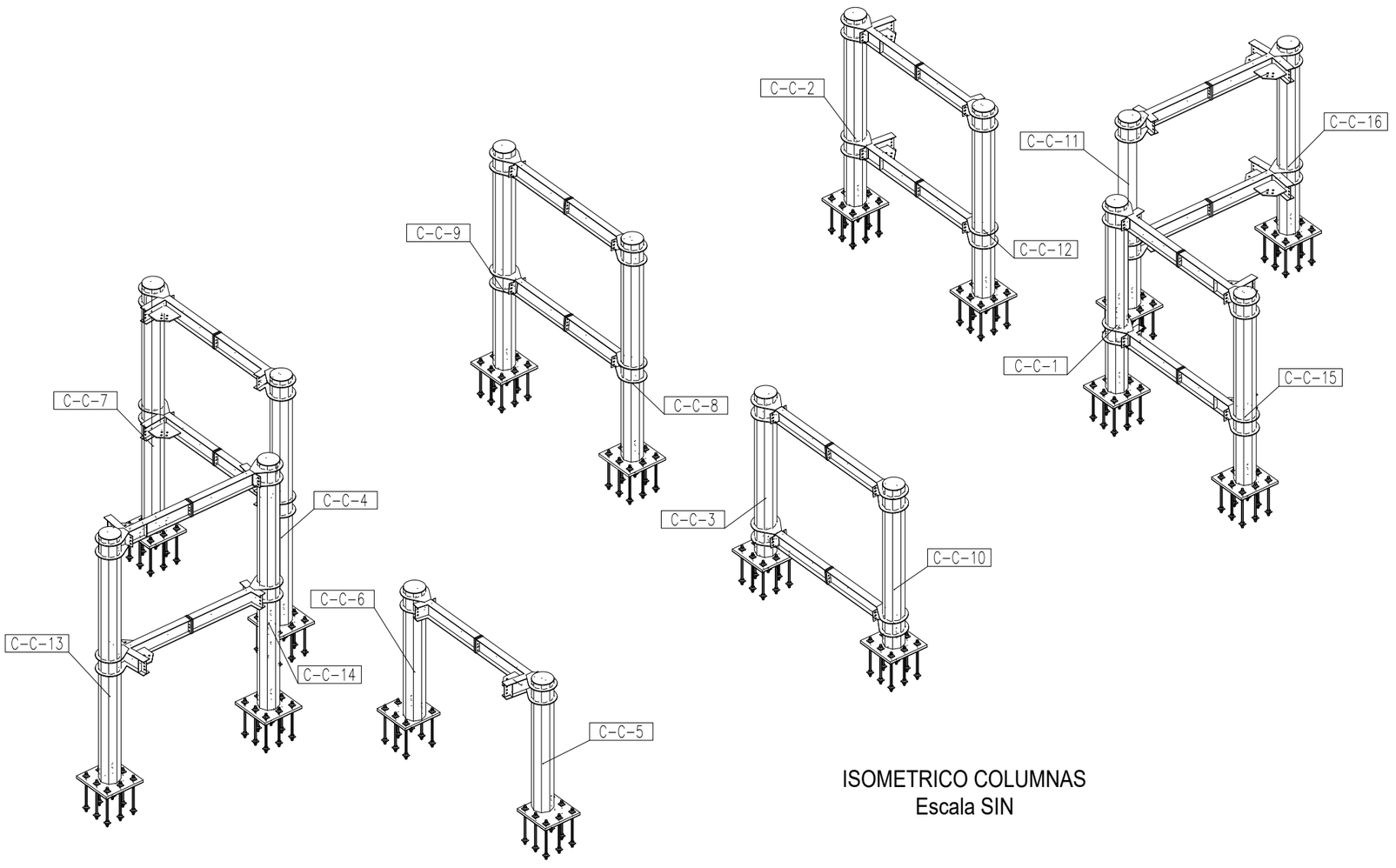

ISOMETRICO COLUMNAS
Escala SIN

TECMO
ESTRUCTURAS METÁLICAS

NÚMERO
24-019

OBRA
PUENTE PEATONAL ZIPAQUIRA

NOTAS

1-Todas las dimensiones estan dadas en milimetros
2-Las perforaciones se deben verificar con los archivos CAM
3-Plano válido únicamente para este proyecto. No se permite la reproducción total o parcial, o uso en proyectos similares, ni en licitaciones.

REV.	DESCRIPCIÓN	FECHA	DIB.
0	EMISION INICIAL	24/MAY/2024	JCP

DIBUJÓ		
NOMBRE	JCP	FIRMA
CARGO	AUX INGENIERÍA	

CALCULO		
NOMBRE	SAG	FIRMA
CARGO	INGENIERO	

REVISO		
NOMBRE	JPM	FIRMA
CARGO	AUX INGENIERÍA	

APROBÓ		
NOMBRE	LER	FIRMA
CARGO	INGENIERO	

CONTIENE

GENERAL

ZONA	C-RAMPA 1
ESCALA	INDICADAS
TOL.	EST
FECHA	24/MAY/2024
CON. INT.	
PLANO	C-GEN-3
REV.	0

NIT EMPRESA: CC 19146113
RAZON SOCIAL: MARIO ALBERTO HUERTAS COTES

APORTES POR EMPLEADO DETALLADO

Numero de planilla	Fecha de pago	Periodo Pension	Periodo Salud	Tipo Docu.	No. Documento	Tipo Cotizante	Subtipo Cotizante	Primer Nombre	Segundo Nombre	Primer Apellido	Segundo Apellido	Extr	Colom Ext	Departamento	Municipio	Ing	Ret	Tde	Tae	Vsp
1075349842	2025-09-03	202508	202509	CC	80540912	1	0	OLIVERIO		CASTAÑEDA	CASTRO			BOGOTA	BOGOTA					
1075349842	2025-09-03	202508	202509	CC	15647219	1	0	RICHARD	RAFAEL	PAEZ	LLORENTE			BOGOTA	BOGOTA					
1075349842	2025-09-03	202508	202509	CC	1054988888	1	0	YOMARA		GALVEZ	VERGARA			BOGOTA	BOGOTA		X			
1075349842	2025-09-03	202508	202509	CC	1054988888	1	0	YOMARA		GALVEZ	VERGARA			BOGOTA	BOGOTA					
1075349842	2025-09-03	202508	202509	CC	80388655	1	0	OSCAR	JAVIER	GUAYACAN	PANCHE			BOGOTA	BOGOTA					
1075349842	2025-09-03	202508	202509	CC	1077085173	1	0	CRISTIAN	DAVID	FAJARDO	CASTELLANOS			BOGOTA	BOGOTA					
1075349842	2025-09-03	202508	202509	CC	11347058	1	0	JOSE	ARTURO	RODRIGUEZ	RODRIGUEZ			BOGOTA	BOGOTA					X
1075349842	2025-09-03	202508	202509	CC	79285675	1	1	HENRY	AUGUSTO	TARAZONA	MONTERO			BOGOTA	BOGOTA					
1075349842	2025-09-03	202508	202509	CC	23500541	1	0	BLANCA	INES	SIERRA	GALEANO			BOGOTA	BOGOTA					
1075349842	2025-09-03	202508	202509	CC	1121868169	1	0	CRISTIAN	FABIAN	COTRINA				BOGOTA	BOGOTA					
1075349842	2025-09-03	202508	202509	CC	1076658338	1	0	HECTOR	DANIEL	MONTAÑO	POVEDA			BOGOTA	BOGOTA					
1075349842	2025-09-03	202508	202509	CC	79058664	1	0	JOSELIN		PEÑA	SIERRA			BOGOTA	BOGOTA					
1075349842	2025-09-03	202508	202509	CC	79058664	1	0	JOSELIN		PEÑA	SIERRA			BOGOTA	BOGOTA					
1075349842	2025-09-03	202508	202509	CC	79058664	1	0	JOSELIN		PEÑA	SIERRA			BOGOTA	BOGOTA					
1075349842	2025-09-03	202508	202509	CC	1070951879	1	0	JUAN	CARLOS	RINCON	BACHILLER			BOGOTA	BOGOTA					
1075349842	2025-09-03	202508	202509	CC	1077085173	1	0	CRISTIAN	DAVID	FAJARDO	CASTELLANOS			BOGOTA	BOGOTA					
1075349842	2025-09-03	202508	202509	CC	1104070710	1	0	DAVID	ANDRES	MARTINEZ	PINTO			BOGOTA	BOGOTA					
1075349842	2025-09-03	202508	202509	CC	1104070710	1	0	DAVID	ANDRES	MARTINEZ	PINTO			BOGOTA	BOGOTA					
1075349842	2025-09-03	202508	202509	CC	73433515	1	0	NILSON	RAFAEL	VASQUEZ	VERGARA			BOGOTA	BOGOTA		X			
1075349842	2025-09-03	202508	202509	CC	1105785152	1	0	JEFFRY		MAHECHA	GIRALDO			BOGOTA	BOGOTA					
1075349842	2025-09-03	202508	202509	CC	81720239	1	0	LUIS	EZEQUIEL	PINZON	MIRANDA			BOGOTA	BOGOTA					
1075349842	2025-09-03	202508	202509	CC	3103291	1	0	JUAN	JOSE	MARTINEZ	GOMEZ			BOGOTA	BOGOTA					
1075349842	2025-09-03	202508	202509	CC	1085225826	1	0	ANA	CASIMIRA	NARVAEZ	GARCIA			BOGOTA	BOGOTA					
1075349842	2025-09-03	202508	202509	CC	13054388	1	0	WILSON	LORENZO	LANDAZURI	GUTIERREZ			BOGOTA	BOGOTA					
1075349842	2025-09-03	202508	202509	CC	80124961	1	0	ROBERT		CAMPO	MEDINA			BOGOTA	BOGOTA					
1075349842	2025-09-03	202508	202509	CC	1007341923	1	0	DIEGO	ALEXANDER	CHAVES	ANGARITA			BOGOTA	BOGOTA					
1075349842	2025-09-03	202508	202509	CC	72311406	1	0	SANDRO	MANUEL	CRIADO	TORRES			BOGOTA	BOGOTA		X			
1075349842	2025-09-03	202508	202509	CC	1098610928	1	0	SERGIO	ALEXANDER	CASTILLO	GOMEZ			BOGOTA	BOGOTA					
1075349842	2025-09-03	202508	202509	CC	14327150	1	0	NELSON	HERNAN	RAVAGLI	SUAREZ			BOGOTA	BOGOTA					
1075349842	2025-09-03	202508	202509	CC	1067859959	1	0	OSCAR	DARIO	ZABALA	BERROCAL			BOGOTA	BOGOTA					
1075349842	2025-09-03	202508	202509	CC	1067859959	1	0	OSCAR	DARIO	ZABALA	BERROCAL			BOGOTA	BOGOTA					
1075349842	2025-09-03	202508	202509	CC	1003882515	1	0	SANTIAGO		CALDERON	MONTES			BOGOTA	BOGOTA					
1075349842	2025-09-03	202508	202509	CC	1116871736	1	0	MIGUEL	ANGEL	SIERRA	ORDUZ			BOGOTA	BOGOTA					
1075349842	2025-09-03	202508	202509	CC	80548125	1	0	LUIS	ALFONSO	GARCIA	SIERRA			BOGOTA	BOGOTA					
1075349842	2025-09-03	202508	202509	CC	13513502	1	0	HEYNE	FERNEL	GUTIERREZ	VALBUENA			BOGOTA	BOGOTA					

corr	Vst	Sln	Ige	Lma	Vac	Avp	Vct	Irp	Salario Basico	Integral	EPS	NIT EPS	Nombre EPS	EPS TRASLADO.	Dias	IBC EPS	Tarifa	Cotizacion	Valor UPC	AFP	NIT AFP	Nombre AFP
	X							0	2.000.000		EPS037	900156264	NUEVA EPS S.A.		30	2.659.091	0.040	106.400	0	230301	800224808	PORVENIR
	X							0	2.200.000		EPS008	860066942	COMPENSAR EPS		30	2.853.500	0.040	114.200	0	230301	800224808	PORVENIR
	X							0	5.500.000		EPS010	800088702	EPS SURA		27	5.133.334	0.040	205.400	0	230301	800224808	PORVENIR
					X			0	5.500.000		EPS010	800088702	EPS SURA		3	550.000	0.040	22.000	0	230301	800224808	PORVENIR
	X							0	2.300.000		EPS002	800130907	SALUD TOTAL EPS		30	3.482.409	0.040	139.300	0	25-14	900336004	COLPENSIONES
	X							0	2.300.000		EPS017	830003564	FAMISANAR EPS		29	2.918.039	0.040	116.800	0	230301	800224808	PORVENIR
	X							0	2.500.000		EPS008	860066942	COMPENSAR EPS		30	3.513.068	0.040	140.600	0	25-14	900336004	COLPENSIONES
								0	20.000.000		EPS008	860066942	COMPENSAR EPS		30	14.000.000	0.125	1.750.000	0	NIN-AF	000000000	NINGUNA AFP
	X							0	1.423.500		EPS037	900156264	NUEVA EPS S.A.		30	2.402.479	0.040	96.100	0	25-14	900336004	COLPENSIONES
	X							0	3.800.000		EPS017	830003564	FAMISANAR EPS		20	3.353.789	0.040	134.200	0	231001	800227940	COLFONDOS
					X			0	2.500.000		EPS037	900156264	NUEVA EPS S.A.		1	112.690	0.040	4.600	0	230201	800229739	PROTECCION
	X							0	2.500.000		EPS005	800251440	EPS SANITAS		11	1.712.122	0.040	68.500	0	230201	800229739	PROTECCION
			X					0	2.500.000		EPS005	800251440	EPS SANITAS		15	1.113.813	0.040	44.600	0	230201	800229739	PROTECCION
			X					0	2.500.000		EPS005	800251440	EPS SANITAS		4	259.609	0.040	10.400	0	230201	800229739	PROTECCION
	X							0	4.100.000		EPS017	830003564	FAMISANAR EPS		30	4.332.954	0.040	173.400	0	25-14	900336004	COLPENSIONES
					X			0	2.300.000		EPS017	830003564	FAMISANAR EPS		1	85.898	0.040	3.500	0	230301	800224808	PORVENIR
	X							0	5.500.000		EPS037	900156264	NUEVA EPS S.A.		29	5.316.667	0.040	212.700	0	25-14	900336004	COLPENSIONES
		X						0	5.500.000		EPS037	900156264	NUEVA EPS S.A.		1	183.334	0.000	0	0	25-14	900336004	COLPENSIONES
	X							0	2.300.000		EPS002	800130907	SALUD TOTAL EPS		8	1.161.326	0.040	46.500	0	231001	800227940	COLFONDOS
	X							0	2.500.000		EPS010	800088702	EPS SURA		30	2.650.568	0.040	106.100	0	230301	800224808	PORVENIR
	X							0	2.400.000		EPS008	860066942	COMPENSAR EPS		30	2.634.546	0.040	105.400	0	230301	800224808	PORVENIR
	X							0	2.000.000		EPS017	830003564	FAMISANAR EPS		30	2.561.818	0.040	102.500	0	231001	800227940	COLFONDOS
								0	6.000.000		EPS002	800130907	SALUD TOTAL EPS		30	6.000.000	0.040	240.000	0	230301	800224808	PORVENIR
	X							0	1.800.000		EPS008	860066942	COMPENSAR EPS		30	2.776.499	0.040	111.100	0	230301	800224808	PORVENIR
	X							0	2.300.000		EPS002	800130907	SALUD TOTAL EPS		30	3.482.409	0.040	139.300	0	230301	800224808	PORVENIR
	X							0	1.423.500		EPS017	830003564	FAMISANAR EPS		30	1.855.726	0.040	74.300	0	230301	800224808	PORVENIR
	X							0	1.800.000		EPS037	900156264	NUEVA EPS S.A.		8	640.909	0.040	25.700	0	231001	800227940	COLFONDOS
								0	8.000.000		EPS010	800088702	EPS SURA		30	8.000.000	0.040	320.000	0	230301	800224808	PORVENIR
		X						0	5.000.000		EPS005	800251440	EPS SANITAS		1	166.667	0.000	0	0	230301	800224808	PORVENIR
	X							0	2.600.000		EPS037	900156264	NUEVA EPS S.A.		29	2.563.561	0.040	102.600	0	230201	800229739	PROTECCION
					X			0	2.600.000		EPS037	900156264	NUEVA EPS S.A.		1	95.188	0.040	3.900	0	230201	800229739	PROTECCION
	X							0	1.900.000		EPS010	800088702	EPS SURA		30	2.143.977	0.040	85.800	0	25-14	900336004	COLPENSIONES
	X							0	3.000.000		EPS008	860066942	COMPENSAR EPS		30	4.557.954	0.040	182.400	0	230301	800224808	PORVENIR
	X							0	1.423.500		EPS017	830003564	FAMISANAR EPS		30	1.913.637	0.040	76.600	0	230301	800224808	PORVENIR
	X							0	3.300.000		EPS002	800130907	SALUD TOTAL EPS		30	4.914.000	0.040	196.600	0	230201	800229739	PROTECCION

AFP TRASLADO.	Dias	IBC AFP	Tarifa	Cotizacion	Voluntario Aportante	Voluntario Afiliado	Fondo S. Pensional	Fondo S. Subsistencia	ARP	NIT ARP	Nombre ARP	Dias	IBC ARP	Tarifa	Cotizacion	Centro Trabajo	Sucursal
	30	2659091	0.1600	425.500	0	0	0	0	14-11	890903790	ARL SURA	30	2.659.091	0.069	185.100	000000004	
	30	2853500	0.1600	456.600	0	0	0	0	14-11	890903790	ARL SURA	30	2.853.500	0.069	198.700	000000004	
	27	5133334	0.1600	821.400	0	0	0	0	14-11	890903790	ARL SURA	27	5.133.334	0.069	357.300	000000004	
	3	550000	0.1600	88.000	0	0	0	0	14-11	890903790	ARL SURA	3	550.000	0.000	0	000000004	
	30	3482409	0.1600	557.200	0	0	0	0	14-11	890903790	ARL SURA	30	3.482.409	0.069	242.400	000000004	
	29	2918039	0.1600	466.900	0	0	0	0	14-11	890903790	ARL SURA	29	2.918.039	0.069	203.100	000000003	
	30	3513068	0.1600	562.100	0	0	0	0	14-11	890903790	ARL SURA	30	3.513.068	0.069	244.600	000000004	
	0	0	0.0000	0	0	0	0	0	14-11	890903790	ARL SURA	30	14.000.000	0.069	974.400	000000004	
	30	2402479	0.1600	384.400	0	0	0	0	14-11	890903790	ARL SURA	30	2.402.479	0.069	167.300	000000004	
	20	3353789	0.1600	536.700	0	0	0	0	14-11	890903790	ARL SURA	20	3.353.789	0.069	233.500	000000004	
	1	112690	0.1600	18.100	0	0	0	0	14-11	890903790	ARL SURA	1	112.690	0.000	0	000000004	
	11	1712122	0.1600	274.000	0	0	0	0	14-11	890903790	ARL SURA	11	1.712.122	0.069	119.200	000000004	
	15	1113813	0.1600	178.300	0	0	0	0	14-11	890903790	ARL SURA	15	1.113.813	0.000	0	000000004	
	4	259609	0.1600	41.600	0	0	0	0	14-11	890903790	ARL SURA	4	259.609	0.000	0	000000004	
	30	4332954	0.1600	693.300	0	0	0	0	14-11	890903790	ARL SURA	30	4.332.954	0.069	301.600	000000004	
	1	85898	0.1600	13.800	0	0	0	0	14-11	890903790	ARL SURA	1	85.898	0.000	0	000000003	
	29	5316667	0.1600	850.700	0	0	0	0	14-11	890903790	ARL SURA	29	5.316.667	0.069	370.100	000000004	
	1	183334	0.1200	22.100	0	0	0	0	14-11	890903790	ARL SURA	1	183.334	0.000	0	000000004	
	8	1161326	0.1600	185.900	0	0	0	0	14-11	890903790	ARL SURA	8	1.161.326	0.069	80.900	000000004	
	30	2650568	0.1600	424.100	0	0	0	0	14-11	890903790	ARL SURA	30	2.650.568	0.069	184.500	000000004	
	30	2634546	0.1600	421.600	0	0	0	0	14-11	890903790	ARL SURA	30	2.634.546	0.069	183.400	000000004	
	30	2561818	0.1600	409.900	0	0	0	0	14-11	890903790	ARL SURA	30	2.561.818	0.069	178.400	000000004	
	30	6000000	0.1600	960.000	0	0	30.000	30.000	14-11	890903790	ARL SURA	30	6.000.000	0.069	417.600	000000004	
	30	2776499	0.1600	444.300	0	0	0	0	14-11	890903790	ARL SURA	30	2.776.499	0.069	193.300	000000004	
	30	3482409	0.1600	557.200	0	0	0	0	14-11	890903790	ARL SURA	30	3.482.409	0.069	242.400	000000004	
	30	1855726	0.1600	297.000	0	0	0	0	14-11	890903790	ARL SURA	30	1.855.726	0.069	129.200	000000004	
	8	640909	0.1600	102.600	0	0	0	0	14-11	890903790	ARL SURA	8	640.909	0.069	44.700	000000004	
	30	8000000	0.1600	1.280.000	0	0	40.000	40.000	14-11	890903790	ARL SURA	30	8.000.000	0.069	556.800	000000004	
	1	166667	0.1200	20.100	0	0	0	0	14-11	890903790	ARL SURA	1	166.667	0.000	0	000000004	
	29	2563561	0.1600	410.200	0	0	0	0	14-11	890903790	ARL SURA	29	2.563.561	0.069	178.500	000000004	
	1	95188	0.1600	15.300	0	0	0	0	14-11	890903790	ARL SURA	1	95.188	0.000	0	000000004	
	30	2143977	0.1600	343.100	0	0	0	0	14-11	890903790	ARL SURA	30	2.143.977	0.069	149.300	000000004	
	30	4557954	0.1600	729.300	0	0	0	0	14-11	890903790	ARL SURA	30	4.557.954	0.069	317.300	000000004	
	30	1913637	0.1600	306.200	0	0	0	0	14-11	890903790	ARL SURA	30	1.913.637	0.069	133.200	000000004	
	30	4914000	0.1600	786.300	0	0	0	0	14-11	890903790	ARL SURA	30	4.914.000	0.069	342.100	000000003	

CCF	NIT CCF	Nombre CCF	Dias	IBC CCF	Tarifa	Cotizacion CCF	NIT Sena	IBC Sena	Tarifa Sena	Cotizacion Sena	NIT ICBF	IBC ICBF	Tarifa ICBF	Cotizacion ICBF	NIT ESAP	Tarifa ESAP	Cotizacion ESAP	NIT Min Edu	Tarifa Min Edu	Cotizacion Min EDU	Exonerado
CCF22	860007336	COLSUBSIDIO	30	2.659.091	0.040	106.400	899999034	0	0.000	0	899999239	0	0.000	0	899999054	0.000	0	N899999001	0.000	0	S
CCF22	860007336	COLSUBSIDIO	30	2.853.500	0.040	114.200	899999034	0	0.000	0	899999239	0	0.000	0	899999054	0.000	0	N899999001	0.000	0	S
CCF22	860007336	COLSUBSIDIO	27	9.365.272	0.040	374.700	899999034	0	0.000	0	899999239	0	0.000	0	899999054	0.000	0	N899999001	0.000	0	S
CCF22	860007336	COLSUBSIDIO	3	550.000	0.040	22.000	899999034	0	0.000	0	899999239	0	0.000	0	899999054	0.000	0	N899999001	0.000	0	S
CCF22	860007336	COLSUBSIDIO	30	3.482.409	0.040	139.300	899999034	0	0.000	0	899999239	0	0.000	0	899999054	0.000	0	N899999001	0.000	0	S
CCF22	860007336	COLSUBSIDIO	29	2.918.039	0.040	116.800	899999034	0	0.000	0	899999239	0	0.000	0	899999054	0.000	0	N899999001	0.000	0	S
CCF22	860007336	COLSUBSIDIO	30	3.513.068	0.040	140.600	899999034	0	0.000	0	899999239	0	0.000	0	899999054	0.000	0	N899999001	0.000	0	S
CCF22	860007336	COLSUBSIDIO	30	14.000.000	0.040	560.000	899999034	14.000.000	0.020	280.000	899999239	14.000.000	0.030	420.000	899999054	0.000	0	N899999001	0.000	0	N
CCF22	860007336	COLSUBSIDIO	30	2.402.479	0.040	96.100	899999034	0	0.000	0	899999239	0	0.000	0	899999054	0.000	0	N899999001	0.000	0	S
CCF22	860007336	COLSUBSIDIO	20	3.353.789	0.040	134.200	899999034	0	0.000	0	899999239	0	0.000	0	899999054	0.000	0	N899999001	0.000	0	S
CCF22	860007336	COLSUBSIDIO	1	83.334	0.040	3.400	899999034	0	0.000	0	899999239	0	0.000	0	899999054	0.000	0	N899999001	0.000	0	S
CCF22	860007336	COLSUBSIDIO	11	1.712.122	0.040	68.500	899999034	0	0.000	0	899999239	0	0.000	0	899999054	0.000	0	N899999001	0.000	0	S
CCF22	860007336	COLSUBSIDIO	15	1.113.813	0.000	0	899999034	0	0.000	0	899999239	0	0.000	0	899999054	0.000	0	N899999001	0.000	0	S
CCF22	860007336	COLSUBSIDIO	4	259.609	0.000	0	899999034	0	0.000	0	899999239	0	0.000	0	899999054	0.000	0	N899999001	0.000	0	S
CCF22	860007336	COLSUBSIDIO	30	4.332.954	0.040	173.400	899999034	0	0.000	0	899999239	0	0.000	0	899999054	0.000	0	N899999001	0.000	0	S
CCF22	860007336	COLSUBSIDIO	1	76.667	0.040	3.100	899999034	0	0.000	0	899999239	0	0.000	0	899999054	0.000	0	N899999001	0.000	0	S
CCF22	860007336	COLSUBSIDIO	29	5.316.667	0.040	212.700	899999034	0	0.000	0	899999239	0	0.000	0	899999054	0.000	0	N899999001	0.000	0	S
CCF22	860007336	COLSUBSIDIO	1	183.334	0.000	0	899999034	0	0.000	0	899999239	0	0.000	0	899999054	0.000	0	N899999001	0.000	0	S
CCF22	860007336	COLSUBSIDIO	8	5.112.856	0.040	204.600	899999034	0	0.000	0	899999239	0	0.000	0	899999054	0.000	0	N899999001	0.000	0	S
CCF22	860007336	COLSUBSIDIO	30	2.650.568	0.040	106.100	899999034	0	0.000	0	899999239	0	0.000	0	899999054	0.000	0	N899999001	0.000	0	S
CCF22	860007336	COLSUBSIDIO	30	2.634.546	0.040	105.400	899999034	0	0.000	0	899999239	0	0.000	0	899999054	0.000	0	N899999001	0.000	0	S
CCF22	860007336	COLSUBSIDIO	30	2.561.818	0.040	102.500	899999034	0	0.000	0	899999239	0	0.000	0	899999054	0.000	0	N899999001	0.000	0	S
CCF22	860007336	COLSUBSIDIO	30	6.000.000	0.040	240.000	899999034	0	0.000	0	899999239	0	0.000	0	899999054	0.000	0	N899999001	0.000	0	S
CCF22	860007336	COLSUBSIDIO	30	2.776.499	0.040	111.100	899999034	0	0.000	0	899999239	0	0.000	0	899999054	0.000	0	N899999001	0.000	0	S
CCF22	860007336	COLSUBSIDIO	30	3.482.409	0.040	139.300	899999034	0	0.000	0	899999239	0	0.000	0	899999054	0.000	0	N899999001	0.000	0	S
CCF22	860007336	COLSUBSIDIO	30	1.855.726	0.040	74.300	899999034	0	0.000	0	899999239	0	0.000	0	899999054	0.000	0	N899999001	0.000	0	S
CCF22	860007336	COLSUBSIDIO	8	1.990.909	0.040	79.700	899999034	0	0.000	0	899999239	0	0.000	0	899999054	0.000	0	N899999001	0.000	0	S
CCF22	860007336	COLSUBSIDIO	30	8.000.000	0.040	320.000	899999034	0	0.000	0	899999239	0	0.000	0	899999054	0.000	0	N899999001	0.000	0	S
CCF22	860007336	COLSUBSIDIO	1	166.667	0.000	0	899999034	0	0.000	0	899999239	0	0.000	0	899999054	0.000	0	N899999001	0.000	0	S
CCF22	860007336	COLSUBSIDIO	29	2.563.561	0.040	102.600	899999034	0	0.000	0	899999239	0	0.000	0	899999054	0.000	0	N899999001	0.000	0	S
CCF22	860007336	COLSUBSIDIO	1	86.667	0.040	3.500	899999034	0	0.000	0	899999239	0	0.000	0	899999054	0.000	0	N899999001	0.000	0	S
CCF22	860007336	COLSUBSIDIO	30	2.143.977	0.040	85.800	899999034	0	0.000	0	899999239	0	0.000	0	899999054	0.000	0	N899999001	0.000	0	S
CCF22	860007336	COLSUBSIDIO	30	4.557.954	0.040	182.400	899999034	0	0.000	0	899999239	0	0.000	0	899999054	0.000	0	N899999001	0.000	0	S
CCF22	860007336	COLSUBSIDIO	30	1.913.637	0.040	76.600	899999034	0	0.000	0	899999239	0	0.000	0	899999054	0.000	0	N899999001	0.000	0	S
CCF22	860007336	COLSUBSIDIO	30	4.914.000	0.040	196.600	899999034	0	0.000	0	899999239	0	0.000	0	899999054	0.000	0	N899999001	0.000	0	S

1075349842	2025-09-03	202508	202509	CC	1075664381	1	0	PITER	CAMILO	GARCIA	PINILLA			BOGOTA	BOGOTA					
1075349842	2025-09-03	202508	202509	CC	1075664381	1	0	PITER	CAMILO	GARCIA	PINILLA			BOGOTA	BOGOTA					
1075349842	2025-09-03	202508	202509	CC	19256252	1	1	LUIS	FELIPE	MORENO	BRAVO			BOGOTA	BOGOTA					
1075349842	2025-09-03	202508	202509	CC	1090368350	1	0	OSCAR	IVAN	BELTRAN	DUARTE			BOGOTA	BOGOTA					
1075349842	2025-09-03	202508	202509	CC	66680055	1	0	DISNEYDA		PARRA	PEÑA			BOGOTA	BOGOTA					
1075349842	2025-09-03	202508	202509	CC	66680055	1	0	DISNEYDA		PARRA	PEÑA			BOGOTA	BOGOTA					
1075349842	2025-09-03	202508	202509	CC	1121868169	1	0	CRISTIAN	FABIAN	COTRINA				BOGOTA	BOGOTA					
1075349842	2025-09-03	202508	202509	CC	1121868169	1	0	CRISTIAN	FABIAN	COTRINA				BOGOTA	BOGOTA					
1075349842	2025-09-03	202508	202509	CC	11346058	1	0	EDGAR	JOAQUIN	RIOS				BOGOTA	BOGOTA					
1075349842	2025-09-03	202508	202509	CC	53075000	1	0	YERLY	XIOMARA	GONZALEZ	SOLORZANO			BOGOTA	BOGOTA					
1075349842	2025-09-03	202508	202509	CC	1070706537	1	0	GUSTAVO		MORANTES	ALVARADO			BOGOTA	BOGOTA					
1075349842	2025-09-03	202508	202509	CC	1069100434	1	0	EDWIN	DAVID	JIMENEZ	MONTERO			BOGOTA	BOGOTA					
1075349842	2025-09-03	202508	202509	CC	13993947	1	0	JULIAN	ANDRES	DEL RIO	CAÑON			BOGOTA	BOGOTA					
1075349842	2025-09-03	202508	202509	CC	1074187540	1	0	YEISON	HUMBERTO	GONZALEZ	ZABALA			BOGOTA	BOGOTA					
1075349842	2025-09-03	202508	202509	CC	1076658338	1	0	HECTOR	DANIEL	MONTAÑO	POVEDA			BOGOTA	BOGOTA					
1075349842	2025-09-03	202508	202509	CC	1057607448	1	0	PAULA	DANIELA	MORA	CEPEDA			BOGOTA	BOGOTA					
1075349842	2025-09-03	202508	202509	CC	1022404846	1	0	MONICA	TATIANA	HERNANDEZ	ARGOTE			BOGOTA	BOGOTA					
1075349842	2025-09-03	202508	202509	CC	1022404846	1	0	MONICA	TATIANA	HERNANDEZ	ARGOTE			BOGOTA	BOGOTA					
1075349842	2025-09-03	202508	202509	CC	4188849	1	0	PEDRO	MIGUEL	MELO	MORALES			BOGOTA	BOGOTA					
1075349842	2025-09-03	202508	202509	CC	14013451	1	0	VICTOR	ALFONSO	OSPINA	GOMEZ			BOGOTA	BOGOTA					
1075349842	2025-09-03	202508	202509	CC	93363609	1	0	WILSON		ZAMORA	MORA			BOGOTA	BOGOTA					
1075349842	2025-09-03	202508	202509	CC	11445957	1	0	FABIO	ENRIQUE	ANGEL	ANGEL			BOGOTA	BOGOTA					
1075349842	2025-09-03	202508	202509	CC	3028799	1	0	JULIO	ALEJANDRO	DIAZ				BOGOTA	BOGOTA					
1075349842	2025-09-03	202508	202509	CC	1007861118	1	0	JOHAN	NICOLAS	RIOS	ALFONSO			BOGOTA	BOGOTA					
1075349842	2025-09-03	202508	202509	CC	1007861118	1	0	JOHAN	NICOLAS	RIOS	ALFONSO			BOGOTA	BOGOTA					
1075349842	2025-09-03	202508	202509	CC	35417966	1	0	EDILMA		RINCON	RODRIGUEZ			BOGOTA	BOGOTA					
1075349842	2025-09-03	202508	202509	CC	1078369090	1	0	HERNAN	DARIO	PRADA	VELASQUEZ			BOGOTA	BOGOTA					

								0	6.500.000		EPS005	800251440	EPS SANITAS		29	6.283.334	0.040	251.400	0	230301	800224808	PORVENIR
					X			0	6.500.000		EPS005	800251440	EPS SANITAS		1	216.667	0.040	8.700	0	230301	800224808	PORVENIR
								0	15.000.000		EPS001	830113831	ALIANSALUD		30	15.000.000	0.125	1.875.000	0	NIN-AF	000000000	NINGUNA AFP
	X							0	1.423.500		EPS010	800088702	EPS SURA		30	1.907.167	0.040	76.300	0	230301	800224808	PORVENIR
	X							0	1.423.500		EPS017	830003564	FAMISANAR EPS		29	1.906.952	0.040	76.300	0	230301	800224808	PORVENIR
					X			0	1.423.500		EPS017	830003564	FAMISANAR EPS		1	59.411	0.040	2.400	0	230301	800224808	PORVENIR
					X			0	3.800.000		EPS017	830003564	FAMISANAR EPS		7	1.148.374	0.040	46.000	0	231001	800227940	COLFONDOS
		X						0	3.800.000		EPS017	830003564	FAMISANAR EPS		3	492.161	0.000	0	0	231001	800227940	COLFONDOS
								0	4.900.000		EPS005	800251440	EPS SANITAS		30	4.900.000	0.040	196.000	0	25-14	900336004	COLPENSIONES
								0	15.000.000		MIN002	901037916	ADRES MIN002 antes		30	15.000.000	0.125	1.875.000	0	25-14	900336004	COLPENSIONES
	X							0	3.500.000		EPS017	830003564	FAMISANAR EPS		30	5.183.976	0.040	207.400	0	230301	800224808	PORVENIR
	X							0	2.500.000		EPS010	800088702	EPS SURA		30	2.769.887	0.040	110.800	0	230301	800224808	PORVENIR
	X							0	4.000.000		EPS005	800251440	EPS SANITAS		30	6.349.090	0.040	254.000	0	230301	800224808	PORVENIR
	X							0	3.400.000		EPS017	830003564	FAMISANAR EPS		30	3.612.500	0.040	144.500	0	25-14	900336004	COLPENSIONES
	X							0	2.500.000		EPS037	900156264	NUEVA EPS S.A.		29	3.767.234	0.040	150.700	0	230201	800229739	PROTECCION
								0	2.500.000		EPS041	900156264	NUEVA EPS S.A. CM		30	2.500.000	0.040	100.000	0	230301	800224808	PORVENIR
								0	4.000.000		EPS008	860066942	COMPENSAR EPS		27	3.600.000	0.040	144.000	0	231001	800227940	COLFONDOS
			X					0	4.000.000		EPS008	860066942	COMPENSAR EPS		3	266.640	0.040	10.700	0	231001	800227940	COLFONDOS
	X							0	3.300.000		EPS017	830003564	FAMISANAR EPS		30	4.790.250	0.040	191.700	0	230301	800224808	PORVENIR
	X							0	2.200.000		EPS017	830003564	FAMISANAR EPS		30	2.662.500	0.040	106.500	0	230201	800229739	PROTECCION
								0	9.500.000		EPS037	900156264	NUEVA EPS S.A.		30	9.500.000	0.040	380.000	0	25-14	900336004	COLPENSIONES
	X							0	3.200.000		EPS002	800130907	SALUD TOTAL EPS		30	4.432.728	0.040	177.400	0	25-14	900336004	COLPENSIONES
	X							0	1.423.500		EPS017	830003564	FAMISANAR EPS		30	1.799.110	0.040	72.000	0	230301	800224808	PORVENIR
	X							0	2.000.000		EPS005	800251440	EPS SANITAS		29	1.933.334	0.040	77.400	0	25-14	900336004	COLPENSIONES
		X						0	2.000.000		EPS005	800251440	EPS SANITAS		1	66.667	0.000	0	0	25-14	900336004	COLPENSIONES
								0	1.423.500		EPS010	800088702	EPS SURA		30	1.423.500	0.040	57.000	0	231001	800227940	COLFONDOS
	X							0	1.423.500		EPS037	900156264	NUEVA EPS S.A.		30	1.666.142	0.040	66.700	0	25-14	900336004	COLPENSIONES

	29	6283334	0.1600	1.005.400	0	0	31.500	31.500	14-11	890903790	ARL SURA	29	6.283.334	0.069	437.400	000000004	
	1	216667	0.1600	34.700	0	0	1.100	1.100	14-11	890903790	ARL SURA	1	216.667	0.000	0	000000004	
	0	0	0.0000	0	0	0	0	0	14-11	890903790	ARL SURA	30	15.000.000	0.069	1.044.000	000000004	
	30	1907167	0.1600	305.200	0	0	0	0	14-11	890903790	ARL SURA	30	1.907.167	0.069	132.800	000000004	
	29	1906952	0.1600	305.200	0	0	0	0	14-11	890903790	ARL SURA	29	1.906.952	0.069	132.800	000000004	
	1	59411	0.1600	9.600	0	0	0	0	14-11	890903790	ARL SURA	1	59.411	0.000	0	000000004	
	7	1148374	0.1600	183.800	0	0	0	0	14-11	890903790	ARL SURA	7	1.148.374	0.000	0	000000004	
	3	492161	0.1200	59.100	0	0	0	0	14-11	890903790	ARL SURA	3	492.161	0.000	0	000000004	
	30	4900000	0.1600	784.000	0	0	0	0	14-11	890903790	ARL SURA	30	4.900.000	0.069	341.100	000000004	
	30	15000000	0.1600	2.400.000	0	0	75.000	75.000	14-11	890903790	ARL SURA	30	15.000.000	0.069	1.044.000	000000004	
	30	5183976	0.1600	829.500	0	0	0	0	14-11	890903790	ARL SURA	30	5.183.976	0.069	360.900	000000004	
	30	2769887	0.1600	443.200	0	0	0	0	14-11	890903790	ARL SURA	30	2.769.887	0.069	192.800	000000004	
	30	6349090	0.1600	1.015.900	0	0	31.800	31.800	14-11	890903790	ARL SURA	30	6.349.090	0.069	441.900	000000004	
	30	3612500	0.1600	578.000	0	0	0	0	14-11	890903790	ARL SURA	30	3.612.500	0.069	251.500	000000003	
	29	3767234	0.1600	602.800	0	0	0	0	14-11	890903790	ARL SURA	29	3.767.234	0.069	262.200	000000004	
	30	2500000	0.1600	400.000	0	0	0	0	14-11	890903790	ARL SURA	30	2.500.000	0.069	174.000	000000004	
	27	3600000	0.1600	576.000	0	0	0	0	14-11	890903790	ARL SURA	27	3.600.000	0.069	250.600	000000004	
	3	266640	0.1600	42.700	0	0	0	0	14-11	890903790	ARL SURA	3	266.640	0.000	0	000000004	
	30	4790250	0.1600	766.500	0	0	0	0	14-11	890903790	ARL SURA	30	4.790.250	0.069	333.500	000000004	
	30	2662500	0.1600	426.000	0	0	0	0	14-11	890903790	ARL SURA	30	2.662.500	0.069	185.400	000000004	
	30	9500000	0.1600	1.520.000	0	0	47.500	47.500	14-11	890903790	ARL SURA	30	9.500.000	0.069	661.200	000000004	
	30	4432728	0.1600	709.300	0	0	0	0	14-11	890903790	ARL SURA	30	4.432.728	0.069	308.600	000000003	
	30	1799110	0.1600	287.900	0	0	0	0	14-11	890903790	ARL SURA	30	1.799.110	0.069	125.300	000000004	
	29	1933334	0.1600	309.400	0	0	0	0	14-11	890903790	ARL SURA	29	1.933.334	0.069	134.600	000000004	
	1	66667	0.1200	8.100	0	0	0	0	14-11	890903790	ARL SURA	1	66.667	0.000	0	000000004	
	30	1423500	0.1600	227.800	0	0	0	0	14-11	890903790	ARL SURA	30	1.423.500	0.069	99.100	000000004	
	30	1666142	0.1600	266.600	0	0	0	0	14-11	890903790	ARL SURA	30	1.666.142	0.069	116.000	000000004	

CCF22	860007336	COLSUBSIDIO	29	6.283.334	0.040	251.400	899999034	0	0.000	0	899999239	0	0.000	0	899999054	0.000	0	N899999001	0.000	0	S
CCF22	860007336	COLSUBSIDIO	1	216.667	0.040	8.700	899999034	0	0.000	0	899999239	0	0.000	0	899999054	0.000	0	N899999001	0.000	0	S
CCF22	860007336	COLSUBSIDIO	30	15.000.000	0.040	600.000	899999034	15.000.000	0.020	300.000	899999239	15.000.000	0.030	450.000	899999054	0.000	0	N899999001	0.000	0	N
CCF22	860007336	COLSUBSIDIO	30	1.907.167	0.040	76.300	899999034	0	0.000	0	899999239	0	0.000	0	899999054	0.000	0	N899999001	0.000	0	S
CCF22	860007336	COLSUBSIDIO	29	1.906.952	0.040	76.300	899999034	0	0.000	0	899999239	0	0.000	0	899999054	0.000	0	N899999001	0.000	0	S
CCF22	860007336	COLSUBSIDIO	1	47.450	0.040	1.900	899999034	0	0.000	0	899999239	0	0.000	0	899999054	0.000	0	N899999001	0.000	0	S
CCF22	860007336	COLSUBSIDIO	7	886.667	0.040	35.500	899999034	0	0.000	0	899999239	0	0.000	0	899999054	0.000	0	N899999001	0.000	0	S
CCF22	860007336	COLSUBSIDIO	3	380.000	0.000	0	899999034	0	0.000	0	899999239	0	0.000	0	899999054	0.000	0	N899999001	0.000	0	S
CCF22	860007336	COLSUBSIDIO	30	4.900.000	0.040	196.000	899999034	0	0.000	0	899999239	0	0.000	0	899999054	0.000	0	N899999001	0.000	0	S
CCF22	860007336	COLSUBSIDIO	30	15.000.000	0.040	600.000	899999034	15.000.000	0.020	300.000	899999239	15.000.000	0.030	450.000	899999054	0.000	0	N899999001	0.000	0	N
CCF22	860007336	COLSUBSIDIO	30	5.183.976	0.040	207.400	899999034	0	0.000	0	899999239	0	0.000	0	899999054	0.000	0	N899999001	0.000	0	S
CCF22	860007336	COLSUBSIDIO	30	2.769.887	0.040	110.800	899999034	0	0.000	0	899999239	0	0.000	0	899999054	0.000	0	N899999001	0.000	0	S
CCF22	860007336	COLSUBSIDIO	30	6.349.090	0.040	254.000	899999034	0	0.000	0	899999239	0	0.000	0	899999054	0.000	0	N899999001	0.000	0	S
CCF22	860007336	COLSUBSIDIO	30	3.612.500	0.040	144.500	899999034	0	0.000	0	899999239	0	0.000	0	899999054	0.000	0	N899999001	0.000	0	S
CCF22	860007336	COLSUBSIDIO	29	3.767.234	0.040	150.700	899999034	0	0.000	0	899999239	0	0.000	0	899999054	0.000	0	N899999001	0.000	0	S
CCF22	860007336	COLSUBSIDIO	30	2.500.000	0.040	100.000	899999034	0	0.000	0	899999239	0	0.000	0	899999054	0.000	0	N899999001	0.000	0	S
CCF22	860007336	COLSUBSIDIO	27	3.600.000	0.040	144.000	899999034	0	0.000	0	899999239	0	0.000	0	899999054	0.000	0	N899999001	0.000	0	S
CCF22	860007336	COLSUBSIDIO	3	266.640	0.000	0	899999034	0	0.000	0	899999239	0	0.000	0	899999054	0.000	0	N899999001	0.000	0	S
CCF22	860007336	COLSUBSIDIO	30	4.790.250	0.040	191.700	899999034	0	0.000	0	899999239	0	0.000	0	899999054	0.000	0	N899999001	0.000	0	S
CCF22	860007336	COLSUBSIDIO	30	2.662.500	0.040	106.500	899999034	0	0.000	0	899999239	0	0.000	0	899999054	0.000	0	N899999001	0.000	0	S
CCF22	860007336	COLSUBSIDIO	30	9.500.000	0.040	380.000	899999034	0	0.000	0	899999239	0	0.000	0	899999054	0.000	0	N899999001	0.000	0	S
CCF22	860007336	COLSUBSIDIO	30	4.432.728	0.040	177.400	899999034	0	0.000	0	899999239	0	0.000	0	899999054	0.000	0	N899999001	0.000	0	S
CCF22	860007336	COLSUBSIDIO	30	1.799.110	0.040	72.000	899999034	0	0.000	0	899999239	0	0.000	0	899999054	0.000	0	N899999001	0.000	0	S
CCF22	860007336	COLSUBSIDIO	29	1.933.334	0.040	77.400	899999034	0	0.000	0	899999239	0	0.000	0	899999054	0.000	0	N899999001	0.000	0	S
CCF22	860007336	COLSUBSIDIO	1	66.667	0.000	0	899999034	0	0.000	0	899999239	0	0.000	0	899999054	0.000	0	N899999001	0.000	0	S
CCF22	860007336	COLSUBSIDIO	30	1.423.500	0.040	57.000	899999034	0	0.000	0	899999239	0	0.000	0	899999054	0.000	0	N899999001	0.000	0	S
CCF22	860007336	COLSUBSIDIO	30	1.666.142	0.040	66.700	899999034	0	0.000	0	899999239	0	0.000	0	899999054	0.000	0	N899999001	0.000	0	S

aportes en línea

Planilla Resumen

DATOS GENERALES DEL APORTANTE

Identificación	dv	Razon Social	Clase Aportante	Sucursal Principal	Direccion	Ciudad-Departamento	Teléfono	Exonerado SENA e ICBF
NIT 901571190	9	YRM INGENIEROS S.A.S	B - MENOS DE 200 COTIZANTES	ARL 5 ANTIOQUIA	CARRERA 3 No 4 45	LA PINTADA-ANTIOQUIA	8425437	Si

DATOS GENERALES DE LA LIQUIDACION

Periodo		Clave		Tipo	Fecha		Pago		
Pensión	Salud	Pago	Planilla	Planilla	Limite	Pago	Banco	Dias Mora	Valor
2025-07	2025-08	1725385084	9490812523	E	2025/08/25	2025/08/25	BANCOLOMBIA	0	$11,602,400

LIQUIDACION DETALLADA DE APORTES

EMPLEADO				NOVEDADES																PENSION				SALUD				CCF				RIESGOS					PARAFISCALES				
No.	Identificación		Nombre	ing	ret	tde	tae	tdp	tap	vsp	cor	vst	sln	ige	lma	vac	avp	vct	irl	vip	Codigo	Días	IBC	Aporte	Codigo	Días	IBC	Aporte	Codigo	Días	IBC	Aporte	Codigo	Días	IBC	Tarifa	Aporte	Días	IBC	Aporte	Exonerado SENA e ICBF	Total Aportes
SUCURSAL: ARL 5 ANTIOQUIA (2 Afiliados)																						$3,423,500	$547,800			$3,423,500	$137,000			$3,423,500	$137,000			$3,423,500		$238,300		$0	$0		$1,060,100
Centro de Trabajo: ARL 5 (2 Afiliados)																						$3,423,500	$547,800			$3,423,500	$137,000			$3,423,500	$137,000			$3,423,500		$238,300		$0	$0		$1,060,100
Ciudad: LA PINTADA Depto: ANTIOQUIA (2 Afiliados)																						$3,423,500	$547,800			$3,423,500	$137,000			$3,423,500	$137,000			$3,423,500		$238,300		$0	$0		$1,060,100
1	CC	1121833035	HUESO EDILSON																		230301	30	$1,423,500	$227,800	EPS002	30	$1,423,500	$57,000	CCF03	30	$1,423,500	$57,000	14-11	30	$1,423,500	6.960%	$99,100	30	$0	$0	Si	$440,900
2	CC	11444225	RODRIGUEZ YORS																		25-14	30	$2,000,000	$320,000	EPS037	30	$2,000,000	$80,000	CCF03	30	$2,000,000	$80,000	14-11	30	$2,000,000	6.960%	$139,200	30	$0	$0	Si	$619,200

LIQUIDACION DETALLADA DE APORTES

EMPLEADO				NOVEDADES																PENSION				SALUD				CCF				RIESGOS					PARAFISCALES				
No.	Identificación		Nombre	ing	ret	tde	tae	tdp	tap	vsp	cor	vst	sln	ige	lma	vac	avp	vct	irl	vip	Codigo	Días	IBC	Aporte	Codigo	Días	IBC	Aporte	Codigo	Días	IBC	Aporte	Codigo	Días	IBC	Tarifa	Aporte	Días	IBC	Aporte	Exonerado SENA e ICBF	Total Aportes
SUCURSAL: ARL5 CUNDINAMARCA (22 Afiliados)																						$23,092,200	$3,695,400			$23,092,200	$924,400			$23,092,200	$924,400			$23,092,200		$1,375,000		$0	$0		$6,919,200
Centro de Trabajo: ARL5 (20 Afiliados)																						$19,468,700	$3,115,600			$19,468,700	$779,400			$19,468,700	$779,400			$19,468,700		$1,356,000		$0	$0		$6,030,400
Ciudad: FACATATIVA Depto: CUNDINAMARCA (20 Afiliados)																						$19,468,700	$3,115,600			$19,468,700	$779,400			$19,468,700	$779,400			$19,468,700		$1,356,000		$0	$0		$6,030,400
3	CC	1007574322	BARRIOS LUIS																		230301	30	$1,423,500	$227,800	ESSC24	30	$1,423,500	$57,000	CCF22	30	$1,423,500	$57,000	14-11	30	$1,423,500	6.960%	$99,100	30	$0	$0	Si	$440,900
4	CC	1094167358	CARVAJAL ARGENIS																		230301	30	$1,423,500	$227,800	EPS041	30	$1,423,500	$57,000	CCF22	30	$1,423,500	$57,000	14-11	30	$1,423,500	6.960%	$99,100	30	$0	$0	Si	$440,900
5	CC	1042351213	CERVANTES JESUS																		230301	30	$1,423,500	$227,800	EPS037	30	$1,423,500	$57,000	CCF22	30	$1,423,500	$57,000	14-11	30	$1,423,500	6.960%	$99,100	30	$0	$0	Si	$440,900
6	CC	1080022019	CERVANTES LUIS																		230301	30	$1,423,500	$227,800	ESSC24	30	$1,423,500	$57,000	CCF22	30	$1,423,500	$57,000	14-11	30	$1,423,500	6.960%	$99,100	30	$0	$0	Si	$440,900
7	CC	1124491626	GARCIA CARLOS																		230301	30	$1,423,500	$227,800	EPS037	30	$1,423,500	$57,000	CCF22	30	$1,423,500	$57,000	14-11	30	$1,423,500	6.960%	$99,100	30	$0	$0	Si	$440,900
8	CC	16778721	GARCIA HENRY	X	X																230301	1	$47,450	$7,600	EPS018	1	$47,450	$1,900	CCF22	1	$47,450	$1,900	14-11	1	$47,450	6.960%	$3,400	1	$0	$0	Si	$14,800
9	CC	1004131093	GARCIA LUIS		X																230301	4	$189,800	$30,400	EPS037	4	$189,800	$7,600	CCF22	4	$189,800	$7,600	14-11	4	$189,800	6.960%	$13,300	4	$0	$0	Si	$58,900
10	PT	5991546	GARCIA WLADIMIR	X																	230301	1	$47,450	$7,600	EPS037	1	$47,450	$1,900	CCF22	1	$47,450	$1,900	14-11	1	$47,450	6.960%	$3,400	1	$0	$0	Si	$14,800
11	CC	85083863	GUTIERREZ CESAR																		230301	30	$1,423,500	$227,800	EPS037	30	$1,423,500	$57,000	CCF22	30	$1,423,500	$57,000	14-11	30	$1,423,500	6.960%	$99,100	30	$0	$0	Si	$440,900
12	CC	1010146394	GUTIERREZ JESUS																		230301	30	$1,423,500	$227,800	EPS037	30	$1,423,500	$57,000	CCF22	30	$1,423,500	$57,000	14-11	30	$1,423,500	6.960%	$99,100	30	$0	$0	Si	$440,900
13	CC	76042597	IBAÑEZ VICTOR	X	X																25-14	9	$427,050	$68,400	EPS005	9	$427,050	$17,100	CCF22	9	$427,050	$17,100	14-11	9	$427,050	6.960%	$29,800	9	$0	$0	Si	$132,400
14	CC	1078178358	MACHADO JAIME	X	X																230301	1	$47,450	$7,600	EPS037	1	$47,450	$1,900	CCF22	1	$47,450	$1,900	14-11	1	$47,450	6.960%	$3,400	1	$0	$0	Si	$14,800
15	CC	1082252376	MOLA SMITH	X																	230301	1	$47,450	$7,600	EPS037	1	$47,450	$1,900	CCF22	1	$47,450	$1,900	14-11	1	$47,450	6.960%	$3,400	1	$0	$0	Si	$14,800
16	CC	1007564108	MONSALVO FREIDER																		230301	30	$1,423,500	$227,800	CCFC55	30	$1,423,500	$57,000	CCF22	30	$1,423,500	$57,000	14-11	30	$1,423,500	6.960%	$99,100	30	$0	$0	Si	$440,900
17	CC	1007422869	ORTIZ ADRIAN																		230301	30	$1,423,500	$227,800	EPS037	30	$1,423,500	$57,000	CCF22	30	$1,423,500	$57,000	14-11	30	$1,423,500	6.960%	$99,100	30	$0	$0	Si	$440,900
18	CC	1002603401	RAMIREZ LUISA																		230301	30	$2,000,000	$320,000	ESSC24	30	$2,000,000	$80,000	CCF22	30	$2,000,000	$80,000	14-11	30	$2,000,000	6.960%	$139,200	30	$0	$0	Si	$619,200
19	CC	1007094309	RIVERA MARIA																		230301	30	$2,000,000	$320,000	EPS037	30	$2,000,000	$80,000	CCF22	30	$2,000,000	$80,000	14-11	30	$2,000,000	6.960%	$139,200	30	$0	$0	Si	$619,200
20	CC	1004212747	SILVA YOLEINER																		230201	30	$1,423,500	$227,800	EPS037	30	$1,423,500	$57,000	CCF22	30	$1,423,500	$57,000	14-11	30	$1,423,500	6.960%	$99,100	30	$0	$0	Si	$440,900
21	CC	1010068879	TORRES JESUS	X																	230201	1	$47,450	$7,600	EPS017	1	$47,450	$1,900	CCF22	1	$47,450	$1,900	14-11	1	$47,450	6.960%	$3,400	1	$0	$0	Si	$14,800
22	CC	85084130	VIZCAINO DAVID	X																	230301	8	$379,600	$60,800	EPS037	8	$379,600	$15,200	CCF22	8	$379,600	$15,200	14-11	8	$379,600	6.960%	$26,500	8	$0	$0	Si	$117,700

aportes en línea

Planilla Resumen

Centro de Trabajo: RIESGO 1 (2 Afiliados)																							$3,623,500	$579,800			$3,623,500	$145,000			$3,623,500	$145,000			$3,623,500		$19,000		$0	$0		$888,800
Ciudad: FACATATIVA Depto: CUNDINAMARCA (2 Afiliados)																							$3,623,500	$579,800			$3,623,500	$145,000			$3,623,500	$145,000			$3,623,500		$19,000		$0	$0		$888,800
23	CC	35529670	LORENZO BLANCA																		25-14	30	$1,423,500	$227,800	EPS037	30	$1,423,500	$57,000	CCF22	30	$1,423,500	$57,000	14-11	30	$1,423,500	0.522%	$7,500	30	$0	$0	Si	$349,300
24	CC	1007702472	LORENZO FERNANDO																		25-14	30	$2,200,000	$352,000	EPS017	30	$2,200,000	$88,000	CCF22	30	$2,200,000	$88,000	14-11	30	$2,200,000	0.522%	$11,500	30	$0	$0	Si	$539,500

LIQUIDACION DETALLADA DE APORTES

EMPLEADO				NOVEDADES																	PENSION				SALUD				CCF				RIESGOS					PARAFISCALES				
No.		Identificación	Nombre	ing	ret	tde	tae	tdp	tap	vsp	cor	vst	sln	ige	lma	vac	avp	vct	irl	vip	Codigo	Dias	IBC	Aporte	Codigo	Dias	IBC	Aporte	Codigo	Dias	IBC	Aporte	Codigo	Dias	IBC	Tarifa	Aporte	Dias	IBC	Aporte	Exonerado SENA e ICBF	Total Aportes
SUCURSAL: ARL 5 CALDAS (12 Afiliados)																							$11,577,800	$1,852,800			$11,625,250	$465,500			$11,625,250	$465,500			$11,625,250		$809,700		$0	$0		$3,593,500
Centro de Trabajo: ARL 5 (12 Afiliados)																							$11,577,800	$1,852,800			$11,625,250	$465,500			$11,625,250	$465,500			$11,625,250		$809,700		$0	$0		$3,593,500
Ciudad: SUPIA Depto: CALDAS (12 Afiliados)																							$11,577,800	$1,852,800			$11,625,250	$465,500			$11,625,250	$465,500			$11,625,250		$809,700		$0	$0		$3,593,500
25	CC	70728874	ALVAREZ MIGUEL																		230301	30	$1,423,500	$227,800	EPS037	30	$1,423,500	$57,000	CCF11	30	$1,423,500	$57,000	14-11	30	$1,423,500	6.960%	$99,100	30	$0	$0	Si	$440,900
26	CC	1039597079	ATEHORTUA MAURICIO	X	X																230201	1	$47,450	$7,600	EPS040	1	$47,450	$1,900	CCF11	1	$47,450	$1,900	14-11	1	$47,450	6.960%	$3,400	1	$0	$0	Si	$14,800
27	CC	1010066573	ESTRADA OSCAR	X																	230301	2	$94,900	$15,200	EPS037	2	$94,900	$3,800	CCF11	2	$94,900	$3,800	14-11	2	$94,900	6.960%	$6,700	2	$0	$0	Si	$29,500
28	CC	1080013959	HERNANDEZ DEIVIS																		230301	30	$1,423,500	$227,800	EPS041	30	$1,423,500	$57,000	CCF11	30	$1,423,500	$57,000	14-11	30	$1,423,500	6.960%	$99,100	30	$0	$0	Si	$440,900
29	CC	1098690935	LOPEZ EDILSON																		230301	30	$1,423,500	$227,800	EPS010	30	$1,423,500	$57,000	CCF11	30	$1,423,500	$57,000	14-11	30	$1,423,500	6.960%	$99,100	30	$0	$0	Si	$440,900
30	CC	73270332	MARIOTTE ANTENOR																		25-14	30	$1,423,500	$227,800	ESSC07	30	$1,423,500	$57,000	CCF11	30	$1,423,500	$57,000	14-11	30	$1,423,500	6.960%	$99,100	30	$0	$0	Si	$440,900
31	CC	10253308	SANCHEZ HECTOR	X																		0	$0	$0	EPS002	1	$47,450	$1,900	CCF11	1	$47,450	$1,900	14-11	1	$47,450	6.960%	$3,400	1	$0	$0	Si	$7,200
32	CC	15922911	TAPASCO JHON																		230301	30	$1,423,500	$227,800	EPS041	30	$1,423,500	$57,000	CCF11	30	$1,423,500	$57,000	14-11	30	$1,423,500	6.960%	$99,100	30	$0	$0	Si	$440,900
33	CC	9910415	TAPASCO RUBEN																		231001	30	$1,423,500	$227,800	EPS041	30	$1,423,500	$57,000	CCF11	30	$1,423,500	$57,000	14-11	30	$1,423,500	6.960%	$99,100	30	$0	$0	Si	$440,900
34	CC	1038387232	VALENCIA CARLOS	X																	230301	1	$47,450	$7,600	EPS037	1	$47,450	$1,900	CCF11	1	$47,450	$1,900	14-11	1	$47,450	6.960%	$3,400	1	$0	$0	Si	$14,800
35	CC	1026144580	VARGAS LUIS																		25-14	30	$1,423,500	$227,800	EPS037	30	$1,423,500	$57,000	CCF11	30	$1,423,500	$57,000	14-11	30	$1,423,500	6.960%	$99,100	30	$0	$0	Si	$440,900
36	CC	98706373	ZAPATA LUIS																		231001	30	$1,423,500	$227,800	EPS037	30	$1,423,500	$57,000	CCF11	30	$1,423,500	$57,000	14-11	30	$1,423,500	6.960%	$99,100	30	$0	$0	Si	$440,900

LIQUIDACION DETALLADA DE APORTES

EMPLEADO				NOVEDADES																	PENSION				SALUD				CCF				RIESGOS					PARAFISCALES				
No.		Identificación	Nombre	ing	ret	tde	tae	tdp	tap	vsp	cor	vst	sln	ige	lma	vac	avp	vct	irl	vip	Codigo	Dias	IBC	Aporte	Codigo	Dias	IBC	Aporte	Codigo	Dias	IBC	Aporte	Codigo	Dias	IBC	Tarifa	Aporte	Dias	IBC	Aporte	Exonerado SENA e ICBF	Total Aportes
SUCURSAL: ARL 5 VALLE DEL CAUCA (2 Afiliados)																							$94,900	$15,200			$94,900	$3,800			$94,900	$3,800			$94,900		$6,800		$0	$0		$29,600
Centro de Trabajo: ARL 5 (2 Afiliados)																							$94,900	$15,200			$94,900	$3,800			$94,900	$3,800			$94,900		$6,800		$0	$0		$29,600
Ciudad: JAMUNDI Depto: VALLE (2 Afiliados)																							$94,900	$15,200			$94,900	$3,800			$94,900	$3,800			$94,900		$6,800		$0	$0		$29,600
37	CC	1080013459	MARTINEZ JORGE	X	X																230301	1	$47,450	$7,600	EPS041	1	$47,450	$1,900	CCF57	1	$47,450	$1,900	14-11	1	$47,450	6.960%	$3,400	1	$0	$0	Si	$14,800
38	CC	98597995	RAMOS WILLIAM	X	X																25-14	1	$47,450	$7,600	EPS041	1	$47,450	$1,900	CCF57	1	$47,450	$1,900	14-11	1	$47,450	6.960%	$3,400	1	$0	$0	Si	$14,800
Total		**Afiliados(38)**																					$38,188,400	$6,111,200			$38,235,850	$1,530,700			$38,235,850	$1,530,700			$38,235,850		$2,429,800		$0	$0		$11,602,400

PLANILLA PAGADA

aportes en línea

Planilla Resumen

DATOS GENERALES DEL APORTANTE

Identificación	dv	Razon Social	Clase Aportante	Sucursal Principal	Direccion	Ciudad-Departamento	Teléfono	Exonerado SENA e ICBF
NIT 901571190	9	YRM INGENIEROS S.A.S	B - MENOS DE 200 COTIZANTES	ARL 5 ANTIOQUIA	CARRERA 3 No 4 45	LA PINTADA-ANTIOQUIA	8425437	Si

DATOS GENERALES DE LA LIQUIDACION

Periodo		Clave		Tipo	Fecha		Pago		
Pensión	Salud	Pago	Planilla	Planilla	Limite	Pago	Banco	Dias Mora	Valor
2025-07	2025-08	1725385084	9490812523	E	2025/08/25	2025/08/25	BANCOLOMBIA	0	$11,602,400

RESUMEN DE PAGO

RIESGO	CODIGO	NIT	DV	AFILIADOS	VALOR LIQUIDADO	INTERESES MORA	SALDOS E INCAPACIDADES	VALOR A PAGAR
AFP (ADMINISTRADORAS: 4)				37	$6,111,200	$0	$0	$6,111,200
COLFONDOS	231001	800,227,940	6	2	$455,600	$0	$0	$455,600
COLPENSIONES	25-14	900,336,004	7	7	$1,431,400	$0	$0	$1,431,400
PORVENIR	230301	800,224,808	8	25	$3,981,200	$0	$0	$3,981,200
PROTECCION	230201	800,229,739	0	3	$243,000	$0	$0	$243,000
ARL (ADMINISTRADORAS: 1)				38	$2,429,800	$0	$0	$2,429,800
ARL SURA	14-11	890,903,790	5	38	$2,429,800	$0	$0	$2,429,800
CCF (ADMINISTRADORAS: 4)				38	$1,530,700	$0	$0	$1,530,700
COLSUBSIDIO	CCF22	860,007,336	1	22	$924,400	$0	$0	$924,400
COMFANDI	CCF57	890,303,208	5	2	$3,800	$0	$0	$3,800
COMFENALCO ANTIOQUIA	CCF03	890,900,842	6	2	$137,000	$0	$0	$137,000
CONFAMILIARES	CCF11	890,806,490	5	12	$465,500	$0	$0	$465,500
EPS (ADMINISTRADORAS: 11)				38	$1,530,700	$0	$0	$1,530,700
CAJACOPI	CCFC55	901,543,211	6	1	$57,000	$0	$0	$57,000
COOSALUD MOVILIDAD	ESSC24	900,226,715	3	3	$194,000	$0	$0	$194,000
EPS SURA (ANTES SUSALUD)	EPS010	800,088,702	2	1	$57,000	$0	$0	$57,000
FAMISANAR	EPS017	830,003,564	7	2	$89,900	$0	$0	$89,900
MUTUAL SER	ESSC07	806,008,394	7	1	$57,000	$0	$0	$57,000
NUEVA E.P.S.	EPS037	900,156,264	2	19	$764,200	$0	$0	$764,200
NUEVA EPS MOVILIDAD	EPS041	900,156,264	2	6	$231,800	$0	$0	$231,800
S.O.S. SERVICIO OCCIDENTAL DE SALUD S.A.	EPS018	805,001,157	2	1	$1,900	$0	$0	$1,900
SALUD TOTAL	EPS002	800,130,907	4	2	$58,900	$0	$0	$58,900
SANITAS	EPS005	800,251,440	6	1	$17,100	$0	$0	$17,100
SAVIA SALUD	EPS040	900,604,350	0	1	$1,900	$0	$0	$1,900
TOTAL				**38**	**$11,602,400**	**$0**	**$0**	**$11,602,400**

PAGOSIMPLE | AUTOLIQUIDACION CONSOLIDADA

Fecha creación reporte: 2025-08-25, 08:49:45 AM **Tipo Planilla:** E: PLANILLA EMPLEADOS EMPRESAS. **Numéro Planilla:** 1074476777

Periodo Cotización: julio de 2025 **Periodo Servicio:** agosto de 2025

PAGADO 21/08/2025

I. DATOS DEL APORTANTE

Razón Social	SEGURIDAD ARMY VIG LTDA SUC 03	**Nombre Sucursal**	SEGURIDAD ARMY VIG	**Código Sucursal**	10
Documento	NI830022897	**Dirección**	CR 49B NORTE #104 A - 86		
Tipo de Empresa	EMPLEADOR	**Teléfono**	7946482		
Tipo Persona	JURÍDICA	**Forma Presentación**	SUCURSAL		
Ciudad	BOGOTA D.C.	**Departamento**	BOGOTA D.C.		
Representante Legal	MARTINEZ GAITAN JORGE ELIECER	**Identificación**	CC 14220038		
Total Afiliados	10	**ARP**	SEGUROS DE VIDA COLPATRIA S.A.		

II. DETALLE DEL APORTANTE

Datos del Afiliado				Novedades																				Pensiones			Salud			Riesgos			Cajas			Parafiscales				Total
Identificación	Apellidos y Nombres	Tipo Cotizante	Subtipo Cotizante	ING	RET	RET P	TDE	TAE	TDP	TAP	VSP	COR	VST	SLN	IGE	LMA	VAC	AVP	VCT	IRP	Días AFP	Días EPS	Días ARP	Días CCF	Administradora	IBC Pensión	Aporte Pensión	Administradora	IBC Salud	Aporte Salud	Tarifa	IBC Riesgos	Aporte Riesgos	Administradora	IBC Caja	Aporte Caja	Aporte SENA	Aporte ICBF	ESAP	Aporte Ministerio	Total
CC 1002635420	MATEO ALEJANDRO HOYOS GONZALEZ	01	00	X									X							0	5	5	5	5	(230301) PORVENIR	$ 314.054	$ 50.300	(EPS002) SALUD TOTAL EPS	$ 314.054	$ 12.600	6,960	$ 314.054	$ 21.900	(CCF26) COMFACUNDI	$ 314.054	$ 12.600	$ 0	$ 0	$ 0	$ 0	$ 97.400
CC 1003510419	SAMUEL DAVID SEGOVIA MONTES	01	00	X									X							0	30	30	30	30	(230301) PORVENIR	$ 1.853.601	$ 296.600	(EPS005) EPS SANITAS	$ 1.853.601	$ 74.200	6,960	$ 1.853.601	$ 129.100	(CCF26) COMFACUNDI	$ 1.853.601	$ 74.200	$ 0	$ 0	$ 0	$ 0	$ 574.100
CC 1005776321	JESUS ANDRES ALVEAR CALDERON	01	00										X							0	30	30	30	30	(230301) PORVENIR	$ 1.884.322	$ 301.500	(EPS037) NUEVA EPS S.A.	$ 1.884.322	$ 75.400	6,960	$ 1.884.322	$ 131.200	(CCF26) COMFACUNDI	$ 1.884.322	$ 75.400	$ 0	$ 0	$ 0	$ 0	$ 583.500
CC 1007795935	JHON EDINSON RIASCOS SINISTERRA	01	00											X						0	6	6	6	6	(230301) PORVENIR	$ 284.700	$ 45.600	(EPS037) NUEVA EPS S.A.	$ 284.700	$ 0	0,000	$ 284.700	$ 0	(CCF26) COMFACUNDI	$ 284.700	$ 0	$ 0	$ 0	$ 0	$ 0	$ 45.600
CC 1007795935	JHON EDINSON RIASCOS SINISTERRA	01	00										X							0	24	24	24	24	(230301) PORVENIR	$ 1.507.458	$ 241.200	(EPS037) NUEVA EPS S.A.	$ 1.507.458	$ 60.300	6,960	$ 1.507.458	$ 105.000	(CCF26) COMFACUNDI	$ 1.507.458	$ 60.300	$ 0	$ 0	$ 0	$ 0	$ 466.800
CC 1099212188	FABIAN ERNESTO PARDO BARRERA	01	00										X							0	30	30	30	30	(230301) PORVENIR	$ 1.884.322	$ 301.500	(EPS041) NUEVA EPS S.A. CM	$ 1.884.322	$ 75.400	6,960	$ 1.884.322	$ 131.200	(CCF26) COMFACUNDI	$ 1.884.322	$ 75.400	$ 0	$ 0	$ 0	$ 0	$ 583.500
CC 14323685	JOSE FABIAN VELEZ NIÑO	01	00												X					0	30	30	30	30	(230301) PORVENIR	$ 1.423.500	$ 227.800	(EPS037) NUEVA EPS S.A.	$ 1.423.500	$ 57.000	0,000	$ 1.423.500	$ 0	(CCF26) COMFACUNDI	$ 1.423.500	$ 0	$ 0	$ 0	$ 0	$ 0	$ 284.800
CC 72176528	REINALDO DIAZ ROMERO	01	00										X							0	30	30	30	30	(25-14) COLPENSIONES	$ 1.884.322	$ 301.500	(EPS008) COMPENSAR EPS	$ 1.884.322	$ 75.400	6,960	$ 1.884.322	$ 131.200	(CCF26) COMFACUNDI	$ 1.884.322	$ 75.400	$ 0	$ 0	$ 0	$ 0	$ 583.500
CC 7318256	BIBIAN MAURICIO GOMEZ CORTES	01	00										X							0	30	30	30	30	(230201) PROTECCION	$ 1.884.322	$ 301.500	(EPS041) NUEVA EPS S.A. CM	$ 1.884.322	$ 75.400	6,960	$ 1.884.322	$ 131.200	(CCF26) COMFACUNDI	$ 1.884.322	$ 75.400	$ 0	$ 0	$ 0	$ 0	$ 583.500
CC 79166821	JOSE CRISTOBAL MONTAÑO CORTES	01	00												X					0	2	2	2	2	(25-14) COLPENSIONES	$ 94.900	$ 15.200	(EPS037) NUEVA EPS S.A.	$ 94.900	$ 3.800	0,000	$ 94.900	$ 0	(CCF26) COMFACUNDI	$ 94.900	$ 0	$ 0	$ 0	$ 0	$ 0	$ 19.000
CC 79166821	JOSE CRISTOBAL MONTAÑO CORTES	01	00										X							0	28	28	28	28	(25-14) COLPENSIONES	$ 1.758.701	$ 281.400	(EPS037) NUEVA EPS S.A.	$ 1.758.701	$ 70.400	6,960	$ 1.758.701	$ 122.500	(CCF26) COMFACUNDI	$ 1.758.701	$ 70.400	$ 0	$ 0	$ 0	$ 0	$ 544.700
CC 80854212	HECTOR WILMAN SIEMPIRA AMADO	01	00										X							0	30	30	30	30	(230201) PROTECCION	$ 1.884.322	$ 301.500	(EPS037) NUEVA EPS S.A.	$ 1.884.322	$ 75.400	6,960	$ 1.884.322	$ 131.200	(CCF26) COMFACUNDI	$ 1.884.322	$ 75.400	$ 0	$ 0	$ 0	$ 0	$ 583.500

Líneas de Servicio FonoSIMPLE: Bogotá 601 4446634 - Cali: 602 5540577 - Medellín: 604 5146669 - Bucaramanga: 607 6438000 - Cartagena: 605 6945444 - Pereira: 606 3402582 - Barranquilla: 605 3618850 - Resto del País: 018000 971 971 - ¡Más que Fácil, SIMPLE!

¡El Poder de lo SIMPLE!

Antes de imprimir, asegúrese que sea realmente necesario. Proteger el medio ambiente está en nuestras manos.

III.TOTALES

IBC Pensión	IBC Salud	IBC Riesgos	IBC Cajas	Aportes Pensión	Aportes Salud	Aportes Riesgos	Aportes Cajas	Aportes Sena	Aportes ICBF	Aportes ESAP	Aportes Min Educación	(Incapacidades, Licencias, Saldos a Favor) EPS	Incapacidades ARP	SUBTOTAL SIN INTERESES DE MORA	TOTAL INTERESES DE MORA	TOTAL FINAL
$ 16.658.524	$ 16.658.524	$ 16.658.524	$ 16.658.524	$ 2.665.600	$ 655.300	$ 1.034.500	$ 594.500	$ 0	$ 0	$ 0	$ 0	$ 0	$ 0	$ 4.949.900	$ 0	$ 4.949.900

PAGOSIMPLE

AUTOLIQUIDACION CONSOLIDADA

Fecha creación reporte: 2025-08-25, 11:00:29 AM **Tipo Planilla:** E: PLANILLA EMPLEADOS EMPRESAS. **Número Planilla:** 1074477013

Periodo Cotización: julio de 2025 **Periodo Servicio:** agosto de 2025

PAGADO 25/08/2025

I. DATOS DEL APORTANTE

Razón Social	SEGURIDAD ARMY VIG LTDA SUC 03	**Nombre Sucursal**	SEGURIDAD ARMY VIG	**Código Sucursal**	10
Documento	NI830022897	**Dirección**	CR 49B NORTE #104 A - 86		
Tipo de Empresa	EMPLEADOR	**Teléfono**	7946482		
Tipo Persona	JURÍDICA	**Forma Presentación**	SUCURSAL	**Total Afiliados**	7
Ciudad	BOGOTA D.C.	**Departamento**	BOGOTA D.C.		
Representante Legal	MARTINEZ GAITAN JORGE ELIECER	**Identificación**	CC14220038		

II. DETALLE DEL APORTANTE

Datos del Afiliado				Novedades																				Pensiones			Salud			Riesgos			Cajas			Parafiscales				Total
Identificación	Apellidos y Nombres	Tipo Cotizante	Subtipo Cotizante	ING	RET	TDE	TAE	TDP	TAP	VSP	COR	VST	SLN	IGE	LMA	VAC	AVP	VCT	IRP	Días AFP	Días EPS	Días ARP	Días CCF	Administradora	IBC Pensión	Aporte Pensión	Administradora	IBC Salud	Aporte Salud	Administradora	IBC Riesgos	Aporte Riesgos	Administradora	IBC Caja	Aporte Caja	Aporte SENA	Aporte ICBF	ESAP	Aporte Ministerio	Total
CC 80541432	PRADA JOSE MAURICIO	01	00										X						0	3	3	3	3	COLPENSIONES	$ 142.350	$ 22.800	EPS SANITAS	$ 142.350	$ 0	SEGUROS DE VIDA COLPATRIA S.A.	$ 142.350	$ 0	COMFACUNDI	$ 142.350	$ 0	$ 0	$ 0	$ 0	$ 0	$ 22.800
CC 80541432	PRADA JOSE MAURICIO	01	00		X														0	15	15	15	15	COLPENSIONES	$ 711.750	$ 113.900	EPS SANITAS	$ 711.750	$ 28.500	SEGUROS DE VIDA COLPATRIA S.A.	$ 711.750	$ 49.600	COMFACUNDI	$ 711.750	$ 28.500	$ 0	$ 0	$ 0	$ 0	$ 220.500
CC 1007401897	RODRIGUEZ VILLAMIL DIEGO ALEXANDER	01	00		X														0	26	26	26	26	PORVENIR	$ 1.233.700	$ 197.400	EPS SANITAS	$ 1.233.700	$ 49.400	SEGUROS DE VIDA COLPATRIA S.A.	$ 1.233.700	$ 85.900	COMFACUNDI	$ 1.233.700	$ 49.400	$ 0	$ 0	$ 0	$ 0	$ 382.100
CC 1010135902	OVALLE OCHOA ROBERT DAVID	01	00										X						0	1	1	1	1	PORVENIR	$ 47.450	$ 7.600	NUEVA EPS S.A. CM	$ 47.450	$ 0	SEGUROS DE VIDA COLPATRIA S.A.	$ 47.450	$ 0	COMFACUNDI	$ 47.450	$ 0	$ 0	$ 0	$ 0	$ 0	$ 7.600
CC 1010135902	OVALLE OCHOA ROBERT DAVID	01	00		X														0	12	12	12	12	PORVENIR	$ 569.400	$ 91.200	NUEVA EPS S.A. CM	$ 569.400	$ 22.800	SEGUROS DE VIDA COLPATRIA S.A.	$ 569.400	$ 39.700	COMFACUNDI	$ 569.400	$ 22.800	$ 0	$ 0	$ 0	$ 0	$ 176.500
CC 1069099603	JOJOA MAYA EMIR ANDRES	01	00		X							X							0	11	11	11	11	PROTECCION	$ 680.717	$ 109.000	FAMISANAR EPS	$ 680.717	$ 27.300	SEGUROS DE VIDA COLPATRIA S.A.	$ 680.717	$ 47.400	COMFACUNDI	$ 680.717	$ 27.300	$ 0	$ 0	$ 0	$ 0	$ 211.000
CC 1070963839	RODRIGUEZ CUSBA MIGUEL ANGEL	01	00		X							X							0	11	11	11	11	PORVENIR	$ 703.018	$ 112.500	FAMISANAR EPS	$ 703.018	$ 28.200	SEGUROS DE VIDA COLPATRIA S.A.	$ 703.018	$ 49.000	COMFACUNDI	$ 703.018	$ 28.200	$ 0	$ 0	$ 0	$ 0	$ 217.900
CC 1075681994	RODRIGUEZ CASTILLO RUBEN DARIO	01	00		X							X							0	16	16	16	16	PORVENIR	$ 1.022.572	$ 163.700	EPS SURA	$ 1.022.572	$ 41.000	SEGUROS DE VIDA COLPATRIA S.A.	$ 1.022.572	$ 71.200	COMFACUNDI	$ 1.022.572	$ 41.000	$ 0	$ 0	$ 0	$ 0	$ 316.900
CC 1082491197	LOPEZ CANEDO KEINER DAVID	01	00		X														0	9	9	9	9	PORVENIR	$ 427.050	$ 68.400	SALUD TOTAL EPS	$ 427.050	$ 17.100	SEGUROS DE VIDA COLPATRIA S.A.	$ 427.050	$ 29.800	COMFACUNDI	$ 427.050	$ 17.100	$ 0	$ 0	$ 0	$ 0	$ 132.400

III. TOTALES

IBC Pensión	IBC Salud	IBC Riesgos	IBC Cajas	Aportes Pensión	Aportes FSP	Aportes FSS	Aportes Salud	Aportes Riesgos	Aportes Cajas	Aportes Sena	Aportes ICBF	Aportes ESAP	Aportes Min Educación	(Incapacidades, Licencias, Saldos	Incapacidades ARP	SUBTOTAL SIN INTERESES DE	TOTAL INTERESES	TOTAL FINAL
$ 5.538.007	$ 5.538.007	$ 5.538.007	$ 5.538.007	$ 886.500	$ 0	$ 0	$ 214.300	$ 372.600	$ 214.300	$ 0	$ 0	$ 0	$ 0	$ 0	$ 0	$ 1.687.700	$ 0	$ 1.687.700

Líneas de Servicio FonoSIMPLE: Bogotá 601 4446634 - Cali: 602 5540577 - Medellín: 604 5146669 - Bucaramanga: 607 6438000 - Cartagena: 605 6945444 - Pereira: 606 3402582 - Barranquilla: 605 3618850 - Resto del País: 018000 971 971 - ¡Más que Fácil, SIMPLE!

Antes de imprimir, asegúrese que sea realmente necesario. Proteger el medio ambiente está en nuestras manos.

¡El Poder de lo SIMPLE!

PAGOSIMPLE AUTOLIQUIDACION CONSOLIDADA

Fecha creación reporte: 2025-08-25, 11:02:55 AM **Tipo Planilla:** E: PLANILLA EMPLEADOS EMPRESAS. **Número Planilla:** 1074476520

Periodo Cotización: julio de 2025 **Periodo Servicio:** agosto de 2025

PAGADO 25/08/2025

I. DATOS DEL APORTANTE

Razón Social	SEGURIDAD ARMY VIG LTDA SUC 03	**Nombre Sucursal**	SEGURIDAD ARMY VIG	**Código Sucursal**	10
Documento	NI830022897	**Dirección**	CR 49B NORTE #104 A - 86		
Tipo de Empresa	EMPLEADOR	**Teléfono**	7946482		
Tipo Persona	JURÍDICA	**Forma Presentación**	SUCURSAL	**Total Afiliados**	2
Ciudad	BOGOTA D.C.	**Departamento**	BOGOTA D.C.		
Representante Legal	MARTINEZ GAITAN JORGE ELIECER	**Identificación**	CC14220038		

II. DETALLE DEL APORTANTE

Datos del Afiliado				Novedades																			Pensiones			Salud			Riesgos			Cajas			Parafiscales				Total
Identificación	Apellidos y Nombres	Tipo Cotizante	Subtipo Cotizante	ING	RET	TDE	TAE	TDP	TAP	VSP	COR	VST	SLN	IGE	LMA	VAC	AVP	VCT	IRP	Días AFP	Días EPS	Días ARP	Días CCF	Administradora	IBC Pensión	Aporte Pensión	Administradora	IBC Salud	Aporte Salud	Administradora	IBC Riesgos	Aporte Riesgos	Administradora	IBC Caja	Aporte Caja	Aporte SENA	Aporte ICBF	ESAP	Aporte Ministerio	Total
CC 93451084	LOZANO BETANCOURT ELIBERTO	01	00										X						0	15	15	15	15	COLFONDOS	$ 711.750	$ 113.900	NUEVA EPS S.A.	$ 711.750	$ 28.500	SEGUROS DE VIDA COLPATRIA S.A.	$ 711.750	$ 0	COMFACUNDI	$ 711.750	$ 0	$ 0	$ 0	$ 0	$ 0	$ 142.400
CC 93451084	LOZANO BETANCOURT ELIBERTO	01	00									X							0	15	15	15	15	COLFONDOS	$ 958.661	$ 153.400	NUEVA EPS S.A.	$ 958.661	$ 38.400	SEGUROS DE VIDA COLPATRIA S.A.	$ 958.661	$ 66.800	COMFACUNDI	$ 958.661	$ 38.400	$ 0	$ 0	$ 0	$ 0	$ 297.000
CC 1050457497	GUZMAN FLORIAN HUBERT YESID	01	00									X							0	30	30	30	30	PROTECCION	$ 1.917.322	$ 306.800	NUEVA EPS S.A.	$ 1.917.322	$ 76.700	SEGUROS DE VIDA COLPATRIA S.A.	$ 1.917.322	$ 133.500	COMFACUNDI	$ 2.628.822	$ 105.200	$ 0	$ 0	$ 0	$ 0	$ 622.200

III. TOTALES

IBC Pensión	IBC Salud	IBC Riesgos	IBC Cajas	Aportes Pensión	Aportes FSP	Aportes FSS	Aportes Salud	Aportes Riesgos	Aportes Cajas	Aportes Sena	Aportes ICBF	Aportes ESAP	Aportes Min Educación	(Incapacidades, Licencias, Saldos	Incapacidades ARP	SUBTOTAL SIN INTERESES DE	TOTAL INTERESES	TOTAL FINAL
$ 3.587.733	$ 3.587.733	$ 3.587.733	$ 4.299.233	$ 574.100	$ 0	$ 0	$ 143.600	$ 200.300	$ 143.600	$ 0	$ 0	$ 0	$ 0	$ 0	$ 0	$ 1.061.600	$ 0	$ 1.061.600

Líneas de Servicio FonoSIMPLE: Bogotá 601 4446634 - Cali: 602 5540577 - Medellín: 604 5146669 - Bucaramanga: 607 6438000 - Cartagena: 605 6945444 - Pereira: 606 3402582 - Barranquilla: 605 3618850 - Resto del País: 018000 971 971 - ¡Más que Fácil, SIMPLE!

Antes de imprimir, asegúrese que sea realmente necesario. Proteger el medio ambiente está en nuestras manos.

¡El Poder de lo SIMPLE!

aportes en línea

Planilla Resumen

DATOS GENERALES DEL APORTANTE

Identificación	dv	Razon Social	Clase Aportante	Sucursal Principal	Direccion	Ciudad-Departamento	Teléfono	Exonerado SENA e ICBF
CC 2989413		CARRILLO CARRILLO JOSE GONZALO	INDEPENDIENTE	PRINCIPAL	vereda carrizal	CUCUNUBA-CUNDINAMARCA	8449727	No

DATOS GENERALES DE LA LIQUIDACION

Periodo		Clave		Tipo	Fecha		Pago		
Pensión	Salud	Pago	Planilla	Planilla	Limite	Pago	Banco	Dias Mora	Valor
2025-08	2025-08	1000001585	9490544319	I	2025/09/03	2025/09/03	BANCO DE BOGOTA	0	$467,800

LIQUIDACION DETALLADA DE APORTES

EMPLEADO			NOVEDADES																PENSION		SALUD		CCF		RIESGOS			PARAFISCALES	
No.	Identificación	Nombre	ing	ret	tde	tae	tdp	tap	vsp	cor	vst	sln	ige	lma	vac	avp	vct	irl	vip	Codigo	Dias	Codigo	Dias	Codigo	Dias	Codigo	Dias	Tarifa	Dias	Exonerado SENA e ICBF
SUCURSAL: PRINCIPAL (1 Afiliados)																													
Centro de Trabajo: PRINCIPAL (1 Afiliados)																													
Ciudad: CUCUNUBA Depto: CUNDINAMARCA (1 Afiliados)																													
1	CC	2989413	CARRILLO JOSE																	25-14	30	EPS037	30		0	14-11	30	4.350%	0	No
Total	**Afiliados(1)**																													

DATOS GENERALES DEL APORTANTE

Identificación	dv	Razon Social	Clase Aportante	Sucursal Principal	Direccion	Ciudad-Departamento	Teléfono	Exonerado SENA e ICBF
CC 2989413		CARRILLO CARRILLO JOSE GONZALO	INDEPENDIENTE	PRINCIPAL	vereda carrizal	CUCUNUBA-CUNDINAMARCA	8449727	No

DATOS GENERALES DE LA LIQUIDACION

Periodo		Clave		Tipo	Fecha		Pago		
Pensión	Salud	Pago	Planilla	Planilla	Limite	Pago	Banco	Dias Mora	Valor
2025-08	2025-08	1000001585	9490544319	I	2025/09/03	2025/09/03	BANCO DE BOGOTA	0	$467,800

RESUMEN DE PAGO

RIESGO	CODIGO	NIT	DV	AFILIADOS	VALOR LIQUIDADO	INTERESES MORA	SALDOS E INCAPACIDADES	VALOR A PAGAR
AFP (ADMINISTRADORAS: 1)				1	$227,800	$0	$0	$227,800
COLPENSIONES	25-14	900,336,004	7	1	$227,800	$0	$0	$227,800
ARL (ADMINISTRADORAS: 1)				1	$62,000	$0	$0	$62,000
ARL SURA	14-11	890,903,790	5	1	$62,000	$0	$0	$62,000
EPS (ADMINISTRADORAS: 1)				1	$178,000	$0	$0	$178,000
NUEVA E.P.S.	EPS037	900,156,264	2	1	$178,000	$0	$0	$178,000
TOTAL				1	$467,800	$0	$0	$467,800

EL SUSCRITO REPRESENTANTE LEGAL DE LA EMPRESA CONSTRUCCIONES DYG SAS. CON NIT 900686194-9

CERTIFICA QUE:

1. La empresa **CONSTRUCCIONES DYG SAS** ha efectuado el pago de aportes de sus empleados a los sistemas de salud, riesgos laborales, pensión y aportes parafiscales (Caja de Compensación Familiar, Servicio Nacional de Aprendizaje-SENA, Instituto Colombiano de Bienestar Familiar-ICBF) de conformidad con la normatividad aplicable vigente.

2. Que durante el periodo AGOSTO DEL 2025, realizó los pagos correspondientes a los aportes de seguridad social, los cuales corresponden al periodo cotizado en pensión, aportes parafiscales, riesgos laborales AGOSTO DEL 2025 y el periodo de servicio en salud correspondiente al AGOSTO DEL 2025.

3. La empresa **CONSTRUCCIONES DYG SAS,** se encuentra paz y salvo, por los conceptos de sueldos, salarios liquidaciones y prestaciones legales y extralegales del mes de AGOSTO DEL 2025. Se relaciona listado de personal vinculado en el proyecto:

No. Documento	Nombre del Asistente	Actividad que realiza	Carácteristicas del vehiculo
2989413	JOSE GONZALO CARRILLO	CONDUCTOR	VOLQUETA PLACAS: SYK438
1075672239	USMAN FIOBAN SANCHEZ VILLAMIL	CONDUCTOR	VOLQUETA - PLACAS:SKZ867

4. La presente certificación se expide a los cuatro (04) días del mes de septiembre del año 2025, dirigida a MHC, con el fin de dar cumplimiento con lo establecido en el ART. 50 de la Ley 789 de 2002.

Cordialmente,

_____

JOSE FLORENTINO SUAREZ GIL
Representante Legal
Nit. 900686194-9
Teléfono: 601-6728700
Dirección: CRA58 No. 169ª-55 OFICINA 131 P2

compensar | miplanilla.com

PLANILLA INTEGRADA DE AUTOLIQUIDACION DE APORTES

DATOS DEL APORTANTE						
TIPO	NÚMERO	NOMBRE APORTANTE	DIRECCIÓN	TELÉFONO	CORREO	EXONERADO PAGO PARAFISCALES Y SALUD
CC	1075672239	USMAN FIOBAN SANCHEZ VILLAMIL	VEREDA EL OLIVO	8302010	paolac2801@hotmail.com	
FORMA PRESENTACIÓN	CLASE APORTANTE	NOMBRE SUCURSAL / CÓDIGO	DEPARTAMENTO	CIUDAD / MUNICIPIO		
ÚNICA	I – Independiente		CUNDINAMARCA	COGUA		NO

DATOS DE LA PLANILLA						
PLANILLA ASOCIADA	FECHA PAGO ASOCIADA (DIA/MES/AÑO)	TIPO PLANILLA	FECHA PAGO (DIA/MES/AÑO)	NÚMERO PLANILLA	CANTIDAD	
					EMPLEADOS	UPC
					1	0
PERIODO SALUD	PERIODO PENSIONES				TOTAL A PAGAR	
2025-08	2025-08	I	02-09-2025	89528920	$504.900	

TOTALES POR SUBSISTEMAS

TOTALES SALUD

Código EPS	Nombre	NIT	Cotización Obligatoria	UPC Adicional	Incapacidades		Licencia Maternidad		Días Mora	Valor Mora Cotización	Valor Mora UPC	Total a Pagar	No. Afiliados
					No. Autorización	Valor	No. Autorización	Valor					
EPS010	EPS Sura	800088702-2	178.000	0		0		0	0	0	0	178.000	1

TOTALES PENSIÓN

Código AFP	Nombre	NIT	Cotización Obligatoria	Aporte Voluntario Afiliado	Aporte Voluntario Aportante	Aporte FSP - Solidaridad	Aporte FSP - Subsistencia	Días Mora	Valor Mora Cotización	Valor Mora FSP	Total a Pagar	No. Afiliados
230201	Proteccion (ING + Proteccion)	800229739-0	227.800	0	0	0	0	0	0		227.800	1

TOTALES RIESGOS LABORALES

Código ARL	Nombre	NIT	Cotización Obligatoria	Incapacidades		Aportes Otros Sistemas	Valor Neto Cotización	Días Mora	Valor Mora Cotización	Subtotal Cotización	No. Radicado Saldo a Favor	Valor Saldo a Favor	Fondo Solidaridad	Total a Pagar	No. Afiliados
				No. Autorización	Valor										
14-11	ARL SURA	890903790-5	99.100				99.100	0	0	99.100			991	99.100	1

TOTALES CAJAS

Código CCF	Nombre	NIT	Valor Aporte	Días Mora	Valor Mora Aporte	Total a Pagar	No. Afiliados

TOTALES PARAFISCALES

Valor Aporte	Días Mora	Valor Mora Aporte	Total a Pagar	No. Afiliados
SENA				
0	0	0	0	0
ICBF				
0	0	0	0	0
ESAP				
MEN				

TOTALES POR SUBSISTEMA

Tipo Administradora	No. Administradoras Reportadas	Valor antes de IGE, LMA, IRP y Mora	Total a Pagar
Salud	1	178.000	178.000
Pensión	1	227.800	227.800
Riesgos Laborales	1	99.100	99.100
CCF	0	0	0
ESAP	0	0	0
ICBF	0	0	0
MEN	0	0	0
SENA	0	0	0
TOTALES	3	504.900	504.900

PAGADA

Este documento está clasificado como PRIVADO por parte de Compensar Operador de Información

compensar | miplanilla.com

PLANILLA INTEGRADA DE AUTOLIQUIDACION DE APORTES

DATOS DEL APORTANTE						
TIPO	NÚMERO	NOMBRE APORTANTE		DIRECCIÓN	TELÉFONO	CORREO	EXONERADO PAGO PARAFISCALES Y SALUD
CC	1075672239	USMAN FIOBAN SANCHEZ VILLAMIL		VEREDA EL OLIVO	8302010	paolac2801@hotmail.com	
FORMA PRESENTACIÓN	CLASE APORTANTE	NOMBRE SUCURSAL	CÓDIGO	DEPARTAMENTO	CIUDAD / MUNICIPIO		
ÚNICA	I – Independiente			CUNDINAMARCA	COGUA		NO

DATOS DE LA PLANILLA						
PLANILLA ASOCIADA	FECHA PAGO ASOCIADA (DIA/MES/AÑO)	TIPO PLANILLA	FECHA PAGO (DIA/MES/AÑO)	NÚMERO PLANILLA	CANTIDAD	
					EMPLEADOS	UPC
					1	0
PERIODO SALUD	PERIODO PENSIONES				TOTAL A PAGAR	
2025-08	2025-08	I	02-09-2025	89528920	$504.900	

DETALLE POR COTIZANTE

INFORMACIÓN COTIZANTE									INFORMACIÓN NOVEDADES																PENSIÓN							SALUD			RIESGOS LABORALES				CCF			PARAFISCALES				
No.	Tipo	No. de Identificación	Apellidos y Nombres	Cotizante	Subtipo	Extranjero	Colom. x exterior	Estudiante	ING	RET	TDE	TAE	TDP	TAP	VSP	VST	SLN	IGE	LMA	VAC	AVP	VCT	IRL	CORRECCIÓN	Cód. AFP	IBC AFP	Cotización	Voluntario Afiliado	Voluntario Aportante	Fondo pensional de solidaridad	Fondo pensional de subsistencia	Cód. EPS	IBC EPS	Cotización / Valor UPC	Cód. ARL	IBC ARL	Clase de Riesgo	Cotización	Código CCF	IBC CCF	Aporte CCF	IBC otros parafiscales	Aporte SENA	Aporte ICBF	Aporte ESAP	Aporte MEN
1	CC	1075672239	SANCHEZ VILLAMIL USMAN FIOBAN	57	0			N																	230201	1.423.500	227.800	0	0	0	0	EPS010	1.423.500	178.000	14-11	1.423.500	5	99.100		0	0	0	0	0	0	0	0

PAGADA

Este documento está clasificado como PRIVADO por parte de Compensar Operador de Información

PAGOSIMPLE | REPORTE INDIVIDUAL

Fecha creación reporte 2025-08-14, 08:27:59 a. m. **Tipo Planilla** E **Número Planilla** 1074652551

Periodo Cotización 202507 **Periodo Servicio** 202508

PAGADA 2025-08-13 16:04:28.0

I. DATOS DEL APORTANTE

Razón Social	EHU INGENIERIA DE PROYECTOS SAS				
Documento	NI 900301055	**Dirección**	AV. CARRERA 22A #85 - 20		
Tipo de Empresa	EMPLEADOR	**Teléfono**	6226620		
Tipo Persona	JURÍDICA	**Forma Presentación**	SUCURSAL	**Total Afiliados**	21
Ciudad	BOGOTA D.C.	**Departamento**	BOGOTA D.C.		
Representante Legal	HUERTAS URIBE ESTEBAN ALBERTO	**Identificación**	CC 80136884		

II. DATOS DEL AFILIADO

Documento	CC 80414597		Residente		Exonerado	S	**Apellidos y Nombres**	**Código Ciudad - Departamento**	**Centro de Trabajo**	**Ubicación Laboral**
Tipo Cotizante	01	00					RODRIGUEZ ALVARO	11001000 - 11		BOGOTA D.C.

III. APORTE POR CADA UNA DE LAS ADMINISTRADORAS ASOCIADAS AL AFILIADO:

Novedades																						Extranjero	Tipo salario	Salario	Pensión							Salud						Riesgos					Caja				Parafiscales			
ING	RET	TDE	TAE	TDP	TAP	VSP	COR	VST	SLN	IGE	LMA	VAC	AVP	VCT	IRP	Días AFP	Días EPS	Días ARP	Días CCF				Código AFP	Código Tras. AFP	Tarifa AFP	IBC	Total Aporte AFP	Total Aporte FSP	Total Aporte FSPS	Código EPS	Código Tras. EPS	Tarifa EPS	IBC EPS	Aporte Salud	Aporte UPC	Código ARL	Clase Riesgo	Tarifa ARL	IBC ARL	Aporte Riesgos	Código CCF	Tarifa CCF	IBC CCF	Aporte Caja	Tarifa SENA	Aporte SENA	Tarifa ICBF	Aporte ICBF
															0	30	30	30	30			F	$ 2.000.000	230201		16 %	$ 2.000.000	$ 320.000	$ 0	$ 0	EPS017		4 %	$ 2.000.000	$ 80.000	$ 0	14-11	5	6,960 %	$ 2.000.000	$ 139.200	CCF21	4 %	$ 2.000.000	$ 80.000	0 %	$ 0	0 %	$ 0

IV.TOTALES

Total Aportes Pensión	Total Aportes FSP	Total Aportes FSPS	Total Aportes Salud	Total Aportes Riesgos	Total Aportes Cajas	Total Aportes SENA	Total Aportes ICBF	Total Aportes ESAP	Total Aportes MEN	Total Final
PROTECCION	FSP SOLIDARIDAD	FSP SUBSISTENCIA	FAMISANAR EPS	ARL SURA	CAFAM	SENA	ICBF	ESAP	MEN	
$ 320.000	$ 0	$ 0	$ 80.000	$ 139.200	$ 80.000	$ 0	$ 0	$ 0	$ 0	$ 619.200

Líneas de Servicio FonoSIMPLE: Bogotá 601 4446634 - Cali: 602 5540577 - Medellín: 604 5146669 - Bucaramanga: 607 6438000 - Cartagena: 605 6945444 - Pereira: 606 3402582 - Barranquilla: 605 3618850 - Resto del País: 018000 971 971 - ¡Más que Fácil, SIMPLE!

¡El Poder de lo SIMPLE!

PAGOSIMPLE | REPORTE INDIVIDUAL

Fecha creación reporte 2025-08-14, 08:26:32 a. m. **Tipo Planilla** E **Número Planilla** 1074652551

Periodo Cotización 202507 **Periodo Servicio** 202508

PAGADA 2025-08-13 16:04:28.0

I. DATOS DEL APORTANTE

Razón Social	EHU INGENIERIA DE PROYECTOS SAS				
Documento	NI 900301055	**Dirección**	AV. CARRERA 22A #85 - 20		
Tipo de Empresa	EMPLEADOR	**Teléfono**	6226620		
Tipo Persona	JURÍDICA	**Forma Presentación**	SUCURSAL	**Total Afiliados**	21
Ciudad	BOGOTA D.C.	**Departamento**	BOGOTA D.C.		
Representante Legal	HUERTAS URIBE ESTEBAN ALBERTO	**Identificación**	CC 80136884		

II. DATOS DEL AFILIADO

Documento	CC 1033735991		Residente		Exonerado	S	**Apellidos y Nombres**	**Código Ciudad - Departamento**	**Centro de Trabajo**	**Ubicación Laboral**
Tipo Cotizante	01	00					CABEZAS GUTIERREZ ANDERSSON	11001000 - 11		BOGOTA D.C.

III. APORTE POR CADA UNA DE LAS ADMINISTRADORAS ASOCIADAS AL AFILIADO:

Novedades																						Extranjero	Tipo salario	Salario	Pensión							Salud						Riesgos					Caja				Parafiscales			
ING	RET	TDE	TAE	TDP	TAP	VSP	COR	VST	SLN	IGE	LMA	VAC	AVP	VCT	IRP	Días AFP	Días EPS	Días ARP	Días CCF					Código AFP	Código Tras. AFP	Tarifa AFP	IBC	Total Aporte AFP	Total Aporte FSP	Total Aporte FSPS	Código EPS	Código Tras. EPS	Tarifa EPS	IBC EPS	Aporte Salud	Aporte UPC	Código ARL	Clase Riesgo	Tarifa ARL	IBC ARL	Aporte Riesgos	Código CCF	Tarifa CCF	IBC CCF	Aporte Caja	Tarifa SENA	Aporte SENA	Tarifa ICBF	Aporte ICBF
															0	9	9	9	9			F	$ 2.000.000	230201		16 %	$ 600.000	$ 96.000	$ 0	$ 0	EPS008		4 %	$ 600.000	$ 24.000	$ 0	14-11	5	6,960 %	$ 600.000	$ 41.800	CCF21	4 %	$ 600.000	$ 24.000	0 %	$ 0	0 %	$ 0
															0	6	6	6	6			F	$ 2.000.000	230201		16 %	$ 400.000	$ 64.000	$ 0	$ 0	EPS008		4 %	$ 400.000	$ 16.000	$ 0	14-11		0,000 %	$ 400.000	$ 0	CCF21	4 %	$ 400.000	$ 16.000	0 %	$ 0	0 %	$ 0
															0	15	15	15	15			F	$ 2.000.000	230201		16 %	$ 1.000.000	$ 160.000	$ 0	$ 0	EPS008		4 %	$ 1.000.000	$ 40.000	$ 0	14-11		0,000 %	$ 1.000.000	$ 0	CCF21	4 %	$ 1.000.000	$ 40.000	0 %	$ 0	0 %	$ 0

IV.TOTALES

Total Aportes Pensión	Total Aportes FSP	Total Aportes FSPS	Total Aportes Salud	Total Aportes Riesgos	Total Aportes Cajas	Total Aportes SENA	Total Aportes ICBF	Total Aportes ESAP	Total Aportes MEN	Total Final
PROTECCION	FSP SOLIDARIDAD	FSP SUBSISTENCIA	COMPENSAR EPS	ARL SURA	CAFAM	SENA	ICBF	ESAP	MEN	
$ 320.000	$ 0	$ 0	$ 80.000	$ 41.800	$ 80.000	$ 0	$ 0	$ 0	$ 0	$ 521.800

Líneas de Servicio FonoSIMPLE: Bogotá 601 4446634 - Cali: 602 5540577 - Medellín: 604 5146669 - Bucaramanga: 607 6438000 - Cartagena: 605 6945444 - Pereira: 606 3402582 - Barranquilla: 605 3618850 - Resto del País: 018000 971 971 - ¡Más que Fácil, SIMPLE!

¡El Poder de lo SIMPLE!

PAGOSIMPLE | REPORTE INDIVIDUAL

Fecha creación reporte 2025-08-14, 08:29:11 a. m. **Tipo Planilla** E **Número Planilla** 1074652551

Periodo Cotización 202507 **Periodo Servicio** 202508

PAGADA 2025-08-13 16:04:28.0

I. DATOS DEL APORTANTE

Razón Social	EHU INGENIERIA DE PROYECTOS SAS				
Documento	NI 900301055	**Dirección**	AV. CARRERA 22A #85 - 20		
Tipo de Empresa	EMPLEADOR	**Teléfono**	6226620		
Tipo Persona	JURÍDICA	**Forma Presentación**	SUCURSAL	**Total Afiliados**	21
Ciudad	BOGOTA D.C.	**Departamento**	BOGOTA D.C.		
Representante Legal	HUERTAS URIBE ESTEBAN ALBERTO	**Identificación**	CC 80136884		

II. DATOS DEL AFILIADO

Documento	CC 79603046		Residente		Exonerado	S	**Apellidos y Nombres**	**Código Ciudad - Departamento**	**Centro de Trabajo**	**Ubicación Laboral**
Tipo Cotizante	01	00					MORA RODRIGUEZ HUGO ALIRIO	11001000 - 11		BOGOTA D.C.

III. APORTE POR CADA UNA DE LAS ADMINISTRADORAS ASOCIADAS AL AFILIADO:

Novedades																						Extranjero	Tipo salario	Salario	Pensión							Salud						Riesgos					Caja				Parafiscales			
ING	RET	TDE	TAE	TDP	TAP	VSP	COR	VST	SLN	IGE	LMA	VAC	AVP	VCT	IRP	Días AFP	Días EPS	Días ARP	Días CCF				Código AFP	Código Tras. AFP	Tarifa AFP	IBC	Total Aporte AFP	Total Aporte FSP	Total Aporte FSPS	Código EPS	Código Tras. EPS	Tarifa EPS	IBC EPS	Aporte Salud	Aporte UPC	Código ARL	Clase Riesgo	Tarifa ARL	IBC ARL	Aporte Riesgos	Código CCF	Tarifa CCF	IBC CCF	Aporte Caja	Tarifa SENA	Aporte SENA	Tarifa ICBF	Aporte ICBF
															0	30	30	30	30			F	$ 2.000.000	25-14		16 %	$ 2.000.000	$ 320.000	$ 0	$ 0	EPS005		4 %	$ 2.000.000	$ 80.000	$ 0	14-11	5	6,960 %	$ 2.000.000	$ 139.200	CCF21	4 %	$ 2.000.000	$ 80.000	0 %	$ 0	0 %	$ 0

IV.TOTALES

Total Aportes Pensión	Total Aportes FSP	Total Aportes FSPS	Total Aportes Salud	Total Aportes Riesgos	Total Aportes Cajas	Total Aportes SENA	Total Aportes ICBF	Total Aportes ESAP	Total Aportes MEN	Total Final
COLPENSIONES	FSP SOLIDARIDAD	FSP SUBSISTENCIA	EPS SANITAS	ARL SURA	CAFAM	SENA	ICBF	ESAP	MEN	
$ 320.000	$ 0	$ 0	$ 80.000	$ 139.200	$ 80.000	$ 0	$ 0	$ 0	$ 0	$ 619.200

Líneas de Servicio FonoSIMPLE: Bogotá 601 4446634 - Cali: 602 5540577 - Medellín: 604 5146669 - Bucaramanga: 607 6438000 - Cartagena: 605 6945444 - Pereira: 606 3402582 - Barranquilla: 605 3618850 - Resto del País: 018000 971 971 - ¡Más que Fácil, SIMPLE!

¡El Poder de lo SIMPLE!

PAGOSIMPLE | REPORTE INDIVIDUAL

Fecha creación reporte 2025-08-15, 09:39:58 a. m. **Tipo Planilla** E **Número Planilla** 1074652551

Periodo Cotización 202507 **Periodo Servicio** 202508

PAGADA 2025-08-13 16:04:28.0

I. DATOS DEL APORTANTE

Razón Social	EHU INGENIERIA DE PROYECTOS SAS				
Documento	NI 900301055	**Dirección**	AV. CARRERA 22A #85 - 20		
Tipo de Empresa	EMPLEADOR	**Teléfono**	6226620		
Tipo Persona	JURÍDICA	**Forma Presentación**	SUCURSAL	**Total Afiliados**	21
Ciudad	BOGOTA D.C.	**Departamento**	BOGOTA D.C.		
Representante Legal	HUERTAS URIBE ESTEBAN ALBERTO	**Identificación**	CC 80136884		

II. DATOS DEL AFILIADO

Documento	CC 1015456177		Residente		Exonerado	S	**Apellidos y Nombres**	**Código Ciudad - Departamento**	**Centro de Trabajo**	**Ubicación Laboral**
Tipo Cotizante	01	00					PEREZ MORENO LUIS AGUSTIN	11001000 - 11		BOGOTA D.C.

III. APORTE POR CADA UNA DE LAS ADMINISTRADORAS ASOCIADAS AL AFILIADO:

Novedades																							**Extranjero**	**Tipo salario**	**Salario**	**Pensión**							**Salud**						**Riesgos**					**Caja**				**Parafiscales**			
ING	RET	TDE	TAE	TDP	TAP	VSP	COR	VST	SLN	IGE	LMA	VAC	AVP	VCT	IRP	Días AFP	Días EPS	Días ARP	Días CCF						Código AFP	Código Tras. AFP	Tarifa AFP	IBC	Total Aporte AFP	Total Aporte FSP	Total Aporte FSPS	Código EPS	Código Tras. EPS	Tarifa EPS	IBC EPS	Aporte Salud	Aporte UPC	Código ARL	Clase Riesgo	Tarifa ARL	IBC ARL	Aporte Riesgos	Código CCF	Tarifa CCF	IBC CCF	Aporte Caja	Tarifa SENA	Aporte SENA	Tarifa ICBF	Aporte ICBF
															0	30	30	30	30					F	$ 2.200.000	230301		16 %	$ 2.200.000	$ 352.000	$ 0	$ 0	EPS005		4 %	$ 2.200.000	$ 88.000	$ 0	14-11	5	6,960 %	$ 2.200.000	$ 153.200	CCF21	4 %	$ 2.200.000	$ 88.000	0 %	$ 0	0 %	$ 0

IV.TOTALES

Total Aportes Pensión	Total Aportes FSP	Total Aportes FSPS	Total Aportes Salud	Total Aportes Riesgos	Total Aportes Cajas	Total Aportes SENA	Total Aportes ICBF	Total Aportes ESAP	Total Aportes MEN	Total Final
PORVENIR	FSP SOLIDARIDAD	FSP SUBSISTENCIA	EPS SANITAS	ARL SURA	CAFAM	SENA	ICBF	ESAP	MEN	
$ 352.000	$ 0	$ 0	$ 88.000	$ 153.200	$ 88.000	$ 0	$ 0	$ 0	$ 0	$ 681.200

Líneas de Servicio FonoSIMPLE: Bogotá 601 4446634 - Cali: 602 5540577 - Medellín: 604 5146669 - Bucaramanga: 607 6438000 - Cartagena: 605 6945444 - Pereira: 606 3402582 - Barranquilla: 605 3618850 - Resto del País: 018000 971 971 - ¡Más que Fácil, SIMPLE!

¡El Poder de lo SIMPLE!

PAGOSIMPLE | REPORTE INDIVIDUAL

Fecha creación reporte 2025-08-14, 08:31:19 a. m. **Tipo Planilla** E **Número Planilla** 1074652551

Periodo Cotización 202507 **Periodo Servicio** 202508

PAGADA 2025-08-13 16:04:28.0

I. DATOS DEL APORTANTE

Razón Social	EHU INGENIERIA DE PROYECTOS SAS				
Documento	NI 900301055	**Dirección**	AV. CARRERA 22A #85 - 20		
Tipo de Empresa	EMPLEADOR	**Teléfono**	6226620		
Tipo Persona	JURÍDICA	**Forma Presentación**	SUCURSAL	**Total Afiliados**	21
Ciudad	BOGOTA D.C.	**Departamento**	BOGOTA D.C.		
Representante Legal	HUERTAS URIBE ESTEBAN ALBERTO	**Identificación**	CC 80136884		

II. DATOS DEL AFILIADO

Documento	CC 1051266766		Residente		Exonerado	S	**Apellidos y Nombres**	**Código Ciudad - Departamento**	**Centro de Trabajo**	**Ubicación Laboral**
Tipo Cotizante	01	00					LACHE CARREÑO YEISON JAVIER	11001000 - 11		BOGOTA D.C.

III. APORTE POR CADA UNA DE LAS ADMINISTRADORAS ASOCIADAS AL AFILIADO:

Novedades																						**Extranjero**	**Tipo salario**	**Salario**	**Pensión**							**Salud**						**Riesgos**					**Caja**				**Parafiscales**			
ING	RET	TDE	TAE	TDP	TAP	VSP	COR	VST	SLN	IGE	LMA	VAC	AVP	VCT	IRP	Días AFP	Días EPS	Días ARP	Días CCF				Código AFP	Código Tras. AFP	Tarifa AFP	IBC	Total Aporte AFP	Total Aporte FSP	Total Aporte FSPS	Código EPS	Código Tras. EPS	Tarifa EPS	IBC EPS	Aporte Salud	Aporte UPC	Código ARL	Clase Riesgo	Tarifa ARL	IBC ARL	Aporte Riesgos	Código CCF	Tarifa CCF	IBC CCF	Aporte Caja	Tarifa SENA	Aporte SENA	Tarifa ICBF	Aporte ICBF
															0	30	30	30	30			F	$ 1.423.500	230301		16 %	$ 1.423.500	$ 227.800	$ 0	$ 0	EPS017		4 %	$ 1.423.500	$ 57.000	$ 0	14-11	5	6,960 %	$ 1.423.500	$ 99.100	CCF21	4 %	$ 1.423.500	$ 57.000	0 %	$ 0	0 %	$ 0

IV.TOTALES

Total Aportes Pensión	Total Aportes FSP	Total Aportes FSPS	Total Aportes Salud	Total Aportes Riesgos	Total Aportes Cajas	Total Aportes SENA	Total Aportes ICBF	Total Aportes ESAP	Total Aportes MEN	Total Final
PORVENIR	FSP SOLIDARIDAD	FSP SUBSISTENCIA	FAMISANAR EPS	ARL SURA	CAFAM	SENA	ICBF	ESAP	MEN	
$ 227.800	$ 0	$ 0	$ 57.000	$ 99.100	$ 57.000	$ 0	$ 0	$ 0	$ 0	$ 440.900

Líneas de Servicio FonoSIMPLE: Bogotá 601 4446634 - Cali: 602 5540577 - Medellín: 604 5146669 - Bucaramanga: 607 6438000 - Cartagena: 605 6945444 - Pereira: 606 3402582 - Barranquilla: 605 3618850 - Resto del País: 018000 971 971 - ¡Más que Fácil, SIMPLE!

¡El Poder de lo SIMPLE!

aportes en línea

Planilla Integrada

DATOS GENERALES DEL APORTANTE

Identificación	dv	Razon Social	Clase Aportante	Sucursal Principal	Direccion	Ciudad-Departamento	Teléfono	Exonerado SENA e ICBF
CC 20362761		GUTIERREZ CAMELO ERIKA LUCIA	INDEPENDIENTE	PRINCIPAL	CALLE 25 # 35 - 39 BLOQUE B2 APTO 908	BOGOTA-BOGOTA D.E.	5239638	No

DATOS GENERALES DE LA LIQUIDACION

Periodo		Clave		Tipo	Fecha		Pago		
Pensión	Salud	Pago	Planilla	Planilla	Limite	Pago	Banco	Dias Mora	Valor
2025-07	2025-07	1708620559	9490362839	I	2025/08/15	2025/08/19	BANCO DAVIVIENDA	4	$2,247,500

LIQUIDACION DETALLADA DE APORTES

EMPLEADO									NOVEDADES																														
No.	Tipo id	No id	Nombre	Tipo Cotizante	Horas Laboradas	Extranjero	Temp. Ext.	Fecha Radicación en el Exterior	ing	Fecha ing	ret	Fecha ret	tde	tae	tdp	tap	vsp	Fecha Inicio vsp	cor	vst	sln	Fecha Inicio sln	Fecha Fin sln	ige	Fecha Inicio ige	Fecha Fin ige	lma	Fecha Inicio lma	Fecha Fin lma	vac-lr	Fecha Inicio vac-lr	Fecha Fin vac-lr	avp	vc
1	CC	20362761	GUTIERREZ CAMELO ERIKA LUCIA	Independiente con contrato de prestación de servicios superior a 1 mes	0	No	No																														
Total		**Afiliados(1)**																																			

							SALARIO			PENSION														SALUD					
:t	Fecha Inicio vct	Fecha Fin vct	irl	Fecha Inicio irl	Fecha Fin irl	vip	Valor	Integral	Tipo de Salario	Administradora	Dias	IBC	Tarifa	Tarifa Alto Riesgo Pensión	Valor Cotización	Cotización Voluntaria Empleador	Cotización Voluntaria Afiliado	Fondo Solidaridad Pensional	Fondo Subsistencia	Valor No retenido	Total	AFP Destino	Administradora	Dias	IBC	Tarifa	Valor Cotización	Valor UPC
							$ 7.000.000	No		COLPENSIONES	30	$ 7.000.000	16%	SIN RIESGO	$ 1.120.000	$ 0	$ 0	$ 35.000	$ 35.000	$ 0	$ 1.190.000		ALIANSALUD EPS (ANTES COLMEDICA)	30	$ 7.000.000	12,5%	$ 875.000	$
																					$ 1.190.000						$ 875.000	

			CCF					RIESGOS						PARAFISCALES											
	Total	EPS Destino	Administradora	Días	IBC	Tarifa	Valor Cotización	Administradora	Días	IBC	Tarifa	Clase Riesgo	Valor Cotización	Días	IBC	Tarifa SENA	Valor Cotización SENA	Tarifa ICBF	Valor Cotización ICBF	Tarifa ESAP	Valor Cotización ESAP	Tarifa MEN	Valor Cotización MEN	Exonerado SENA e ICBF
0	$ 875.000		COMPENSAR	30	$ 7.000.000	2%	$ 140.000	ARL SURA	30	$ 7.000.000	0,522%	1	$ 36.600	30	$ 0	0%	$ 0	0%	$0	0%	$0	0%	$0	No
	$ 875.000						$ 140.000						$ 36.600				$ 0		$ 0		$ 0		$ 0	

aportes en línea

Planilla Integrada

DATOS GENERALES DEL APORTANTE

Identificación	dv	Razon Social	Clase Aportante	Sucursal Principal	Direccion	Ciudad-Departamento	Teléfono	Exonerado SENA e ICBF
CC 20362761		GUTIERREZ CAMELO ERIKA LUCIA	INDEPENDIENTE	PRINCIPAL	CALLE 25 # 35 - 39 BLOQUE B2 APTO 908	BOGOTA-BOGOTA D.E.	5239638	No

DATOS GENERALES DE LA LIQUIDACION

Periodo		Clave		Tipo	Fecha		Pago		
Pensión	Salud	Pago	Planilla	Planilla	Limite	Pago	Banco	Dias Mora	Valor
2025-07	2025-07	1708620559	9490362839	I	2025/08/15	2025/08/19	BANCO DAVIVIENDA	4	$2,247,500

RESUMEN DE PAGO

RIESGO	CODIGO	NIT	DV	AFILIADOS	VALOR LIQUIDADO	INTERESES MORA	SALDOS E INCAPACIDADES	VALOR A PAGAR
AFP (ADMINISTRADORAS: 1)				1	$1,190,000	$3,100	$0	$1,193,100
COLPENSIONES	25-14	900,336,004	7	1	$1,190,000	$3,100	$0	$1,193,100
ARL (ADMINISTRADORAS: 1)				1	$36,600	$100	$0	$36,700
ARL SURA	14-11	890,903,790	5	1	$36,600	$100	$0	$36,700
CCF (ADMINISTRADORAS: 1)				1	$140,000	$400	$0	$140,400
COMPENSAR	CCF24	860,066,942	7	1	$140,000	$400	$0	$140,400
EPS (ADMINISTRADORAS: 1)				1	$875,000	$2,300	$0	$877,300
ALIANSALUD EPS (ANTES COLMEDICA)	EPS001	830,113,831	0	1	$875,000	$2,300	$0	$877,300
TOTAL				**1**	**$2,241,600**	**$5,900**	**$0**	**$2,247,500**

EN MI CALIDAD DE CONTADOR PUBLICO TITULADO CON TARJETA PROFESIONAL VIGENTE DEBIDAMENTE INSCRITO ANTE LA JUNTA CENTRAL DE CONTADORES

CERTIFICO

Por medio de la presente, me permito certificar que en cumplimiento del Artículo 50 de la Ley 789 de 2002, el ingeniero ERIKA LUCIA GUTIERREZ CAMELO Identificada con cedula de ciudadanía N. 20.362.761 la fecha se encuentra a paz y salvo por concepto de aportes parafiscales, salud, riesgos profesionales pensiones y caja de compensación familiar.

Que la Base para pagar parafiscales es de 12.500.000por el 40% nos da una base a pagar sobre 5.000.000 por la cual se están haciendo los aportes .

La presente se expide a solicitud del interesado a los treinta y un días (31) del mes de Agosto de 2025

Cordialmente,

LUIS EFRAIN PARDO PARDO
CONTADOR PÚBLICO
T.P. 35164-T

Carrera 15 No.70 A -22 Telefono:3129571- Celular:3104885132
Bogota,D.C. Colombia

Bogota DC: 04 de septiembre de 2025.

CERTIFICADO DE APORTES

Se certifica que ERIKA LUCIA GUTIERREZ CAMELO identificado con CC 20362761 , realizó los siguientes aportes al sistema de seguridad social:

DETALLE AFILIADO																				
Periodo	Datos Pago		Referencia Planilla		Novedades															
Periodo cotizado	Planilla	Cus	Tipo	Fecha Pago	Integral	ING	RET	TDE	TAE	TDP	VSP	VST	SLN	IGE	LMA	VAC	AVP	VCT	IRP	
202508	1075350534	1749755535	Y	2025-09-03																
TIpo administradora	TIpo administradora		Días	Tarifa	IBC								Cotizacion							
ICB	ICBF		0	0.00000	$0								$0							
AFP	NINGUNA AFP		0	0.00000	$0								$0							
MIN	MINISTERIO DE EDUCACION		0	0.00000	$0								$0							
ESA	ESAP		0	0.00000	$0								$0							
ARP	ARL SURA		30	0.06960	$5.000.000								$348.000							
SEN	SENA		0	0.00000	$0								$0							
CCF	NINGUNA CCF		0	0.00000	$0								$0							
EPS	NINGUNA EPS		0	0.00000	$0								$0							

Atentamente,

Coordinadora de Servicio al Cliente
Simple S.A.

PAGATO

Certificado de Aportes

Se certifica que HECTOR LAUREANO NEME ALDANA identificado(a) con CC 3119010 realizó los siguientes aportes al Sistema de Seguridad Social:

AMERICAN TOUR S.A.S. NI 832011139

Periodo		Clave		Planilla		Novedades														
Pensión	Salud	Pago	Planilla	Tipo	Fecha Pago	ing	ret	tde	tae	tdp	tap	vsp	cor	vst	sln	ige	lma	vac	avp	vct	irl	vip
2025-07	2025-08	1682605196	9490078014	E	2025-08-06																	

Riesgo	Administradora	Días	Tarifa	IBC	Cotización
AFP	PROTECCION	30	16%	$1,423,500	$227,800
ARL	ARL SURA	30	4.35%	$1,423,500	$62,000
CCF	COLSUBSIDIO	30	4%	$1,423,500	$57,000
EPS	COMPENSAR	30	4%	$1,423,500	$57,000

Este certificado se expide el día 2025-09-01 a las 09:51.

compensar | miplanilla.com

CERTIFICADO DE APORTES AL SISTEMA DE PROTECCIÓN SOCIAL

La empresa **COLVIATOURS SAS**, identificada con **NI** número **900872211**, aportó por **LUIS ELIECER RODRIGUEZ** identificado(a) con **CC** número **2986128** quien se encuentra registrado(a) a la fecha por concepto de aportes obligatorios al sistema General de Seguridad Social mediante la Planilla Integrada de Liquidación de aportes, para los periodos de pensión comprendidos entre 08 - 2025 y 09 - 2025 de la siguiente forma.

CODIGO	NOMBRE ADMINISTRADORA	COTIZANTE	ING	RET	TDE	TAE	TDP	TAP	VSP	VST	SLN	IGE	LMA	VAC	AVP	VCT	IRP	CORRECIÓN	DÍAS	IBC	TARIFA APORTE	COTIZACIÓN Y/O APORTE	FSP SOLIDARIDAD	FSP SUBSISTENCIA	PERIODO	NÚMERO DE PLANILLA	FECHA DE PAGO	EXONERADO
25-14	Administradora Colombiana de Pensiones - Colpensiones	1															0		30	$1,488,204	0.16000	$238,200	$0	$0	Agosto - 2025	89572198	04/09/2025	Si
14-11	ARL SURA	1															0		30	$1,488,204	0.04350	$64,800	$0	$0	Agosto - 2025	89572198	04/09/2025	Si
CCF21	Cafam Caja de Compensacion Fliar	1															0		30	$1,488,204	0.04000	$59,600	$0	$0	Agosto - 2025	89572198	04/09/2025	Si
EPS005	Sanitas EPS	1															0		30	$1,488,204	0.04000	$59,600	$0	$0	Septiembre - 2025	89572198	04/09/2025	Si

PAGADA

El presente certificado se expide a los **4** días del mes **Septiembre** de **2025**

Este documento está clasificado como privado por parte de Compensar Operador de Información.

compensar | miplanilla.com

CERTIFICADO DE APORTES AL SISTEMA DE PROTECCIÓN SOCIAL

La empresa **COLVIATOURS SAS**, identificada con **NI** número **900872211**, aportó por **LUIS ANGEL INFANTE RODRIGUEZ** identificado(a) con **CC** número **19355111** quien se encuentra registrado(a) a la fecha por concepto de aportes obligatorios al sistema General de Seguridad Social mediante la Planilla Integrada de Liquidación de aportes, para los periodos de pensión comprendidos entre 08 - 2025 y 09 - 2025 de la siguiente forma.

CODIGO	NOMBRE ADMINISTRADORA	COTIZANTE	ING	RET	TDE	TAE	TDP	TAP	VSP	VST	SLN	IGE	LMA	VAC	AVP	VCT	IRP	CORRECIÓN	DÍAS	IBC	TARIFA APORTE	COTIZACIÓN Y/O APORTE	FSP SOLIDARIDAD	FSP SUBSISTENCIA	PERIODO	NÚMERO DE PLANILLA	FECHA DE PAGO	EXONERADO
14-11	ARL SURA	1															0		30	$1,532,766	0.04350	$66,700	$0	$0	Agosto - 2025	89572198	04/09/2025	Si
CCF21	Cafam Caja de Compensacion Fliar	1															0		30	$1,532,766	0.04000	$61,400	$0	$0	Agosto - 2025	89572198	04/09/2025	Si
EPS017	Famisanar EPS Cafam Colsubsidio	1															0		30	$1,532,766	0.04000	$61,400	$0	$0	Septiembre - 2025	89572198	04/09/2025	Si

PAGADA

El presente certificado se expide a los **4** días del mes **Septiembre** de **2025**

Este documento está clasificado como privado por parte de Compensar Operador de Información.

PAGOSIMPLE | AUTOLIQUIDACION CONSOLIDADA

Fecha creación reporte: 2025-08-19, 11:34:04 AM **Tipo Planilla:** E: PLANILLA EMPLEADOS EMPRESAS. **Numéro Planilla:** 1074903589

Periodo Cotización: julio de 2025 **Periodo Servicio:** agosto de 2025

PAGADO 19/08/2025

I. DATOS DEL APORTANTE

Razón Social	JO SENALIZAR SAS		
Documento	NI900702391	**Dirección**	CL 46 ESTE #2 B - 30 BLOQUE 43 APTO 203
Tipo de Empresa	EMPLEADOR	**Teléfono**	8385560
Tipo Persona	JURÍDICA	**Forma Presentación**	ÚNICO
Ciudad	SOACHA	**Departamento**	CUNDINAMARCA
Representante Legal	ORTEGON FERRO JULIO MOISES	**Identificación**	CC 7307743
Total Afiliados	9	**ARP**	ARL SURA

II. DETALLE DEL APORTANTE

Datos del Afiliado				Novedades																				Pensiones			Salud			Riesgos			Cajas			Parafiscales				Total
Identificación	Apellidos y Nombres	Tipo Cotizante	Subtipo Cotizante	ING	RET	RET P	TDE	TAE	TDP	TAP	VSP	COR	VST	SLN	IGE	LMA	VAC	AVP	VCT	IRP	Días AFP	Días EPS	Días ARP	Días CCF	Administradora	IBC Pensión	Aporte Pensión	Administradora	IBC Salud	Aporte Salud	Tarifa	IBC Riesgos	Aporte Riesgos	Administradora	IBC Caja	Aporte Caja	Aporte SENA	Aporte ICBF	ESAP	Aporte Ministerio	Total
CC 1022432375	JENNY CAROLINA ORTEGON LARA	01	00																	0	30	30	30	30	(230301) PORVENIR	$ 1.423.500	$ 227.800	(EPS017) FAMISANAR EPS	$ 1.423.500	$ 57.000	6,960	$ 1.423.500	$ 99.100	(CCF21) CAFAM	$ 1.423.500	$ 57.000	$ 0	$ 0	$ 0	$ 0	$ 440.900
CC 1042434793	JONATHAN RAFAEL DEL VALLE PADILLA	01	00		X															0	9	9	9	9	(230201) PROTECCION	$ 427.050	$ 68.400	(ESSC24) EPS-S COOSALUD	$ 427.050	$ 17.100	6,960	$ 427.050	$ 29.800	(CCF21) CAFAM	$ 427.050	$ 17.100	$ 0	$ 0	$ 0	$ 0	$ 132.400
CC 1055247079	JOSE FERNEY RAMIREZ GALINDO	01	00																	0	30	30	30	30	(230201) PROTECCION	$ 1.423.500	$ 227.800	(EPS002) SALUD TOTAL EPS	$ 1.423.500	$ 57.000	6,960	$ 1.423.500	$ 99.100	(CCF21) CAFAM	$ 1.423.500	$ 57.000	$ 0	$ 0	$ 0	$ 0	$ 440.900
CC 1124242155	JOSE ELICEO FRANCO DIAZ	01	00																	0	30	30	30	30	(230201) PROTECCION	$ 1.423.500	$ 227.800	(EPS005) EPS SANITAS	$ 1.423.500	$ 57.000	6,960	$ 1.423.500	$ 99.100	(CCF21) CAFAM	$ 1.423.500	$ 57.000	$ 0	$ 0	$ 0	$ 0	$ 440.900
CC 5164905	LUIS JOSE REYES	01	00																	0	30	30	30	30	(230301) PORVENIR	$ 1.423.500	$ 227.800	(CCFC55) CAJACOPI EPS S.A.S	$ 1.423.500	$ 57.000	6,960	$ 1.423.500	$ 99.100	(CCF21) CAFAM	$ 1.423.500	$ 57.000	$ 0	$ 0	$ 0	$ 0	$ 440.900
CC 51969781	JANNETH LARA SUSA	01	00																	0	30	30	30	30	(230301) PORVENIR	$ 3.459.792	$ 553.600	(EPS017) FAMISANAR EPS	$ 3.459.792	$ 138.400	6,960	$ 3.459.792	$ 240.900	(CCF21) CAFAM	$ 3.459.792	$ 138.400	$ 0	$ 0	$ 0	$ 0	$ 1.071.300
CC 7307743	JULIO MOISES ORTEGON FERRO	01	00																	0	30	30	30	30	(25-14) COLPENSIONES	$ 6.000.000	$ 1.020.000	(EPS017) FAMISANAR EPS	$ 6.000.000	$ 240.000	6,960	$ 6.000.000	$ 417.600	(CCF21) CAFAM	$ 6.000.000	$ 240.000	$ 0	$ 0	$ 0	$ 0	$ 1.917.600
CC 80745594	JOSE HENRY SALDAÑA GALINDO	01	00																	0	30	30	30	30	(231001) COLFONDOS	$ 1.423.500	$ 227.800	(EPS002) SALUD TOTAL EPS	$ 1.423.500	$ 57.000	6,960	$ 1.423.500	$ 99.100	(CCF21) CAFAM	$ 1.423.500	$ 57.000	$ 0	$ 0	$ 0	$ 0	$ 440.900
CC 8788701	SERGIO ANTONIO DEL VALLE DE LA HOZ	01	00		X															0	9	9	9	9	(230201) PROTECCION	$ 427.050	$ 68.400	(ESSC07) ASOCIACION MUTUAL SER	$ 427.050	$ 17.100	6,960	$ 427.050	$ 29.800	(CCF21) CAFAM	$ 427.050	$ 17.100	$ 0	$ 0	$ 0	$ 0	$ 132.400

III.TOTALES

IBC Pensión	IBC Salud	IBC Riesgos	IBC Cajas	Aportes Pensión	Aportes Salud	Aportes Riesgos	Aportes Cajas	Aportes Sena	Aportes ICBF	Aportes ESAP	Aportes Min Educación	(Incapacidades, Licencias, Saldos a Favor) EPS	Incapacidades ARP	SUBTOTAL SIN INTERESES DE MORA	TOTAL INTERESES DE MORA	TOTAL FINAL
$ 17.431.392	$ 17.431.392	$ 17.431.392	$ 17.431.392	$ 2.849.400	$ 697.600	$ 1.213.600	$ 697.600	$ 0	$ 0	$ 0	$ 0	$ 0	$ 0	$ 5.458.200	$ 0	$ 5.458.200

Líneas de Servicio FonoSIMPLE: Bogotá 601 4446634 - Cali: 602 5540577 - Medellín: 604 5146669 - Bucaramanga: 607 6438000 - Cartagena: 605 6945444 - Pereira: 606 3402582 - Barranquilla: 605 3618850 - Resto del País: 018000 971 971 - ¡Más que Fácil, SIMPLE!

¡El Poder de lo SIMPLE!

Antes de imprimir, asegúrese que sea realmente necesario. Proteger el medio ambiente está en nuestras manos.

Información de la Planilla Pagada

Nit de comercio Operador de Información	900097333-9
Razón Social del Operador de Información	SIMPLE S.A.
Descripción	Pago de SuAporte
Fecha	2025-09-04, 08:21:14 AM
Periodo de Cotización Otros Riesgos	agosto de 2025
Periodo de Cotización Para Salud	septiembre de 2025
Empresa	V Y S COMERCIAL SAS
NIT	NI 830051519
Código Sucursal (Nombre)	( )
Referencia de Pago/ Número Planilla	1074651812
Tipo de Planilla	E
Número Transacción Bancaria/ CUS	1751478429
Banco	(1007) - BANCOLOMBIA
Valor	$ 28.524.000
Estado de la Transacción	Aprobada
Dirección IP de Origen	172.29.10.57

Nit	Código	Administradora	Número Afiliados	Valor sin Mora	Total Intéreses Mora
N800224808	230301	PORVENIR	17	$ 5.230.600	$ 0
N800229739	230201	PROTECCION	10	$ 3.988.200	$ 0
N900336004	25-14	COLPENSIONES	11	$ 4.295.800	$ 0
N800227940	231001	FDO DE PENSIONES OBLIGATORIAS COLFONDOS	3	$ 889.200	$ 0
N900156264	EPS037	NUEVA EPS	5	$ 331.000	$ 0
N900298372	EPSC34	RECAUDO FOSYGA CAPITAL SALUD	1	$ 87.500	$ 0
N800251440	EPS005	SANITAS EPS	2	$ 280.600	$ 0
N830003564	EPS017	FAMISANAR	17	$ 1.561.900	$ 0
N830113831	EPS001	CMRC RECAUDO FOSYGA-ALIANSALUD	1	$ 152.500	$ 0
N800130907	EPS002	SALUD TOTAL EPS	5	$ 405.900	$ 0
N900156264	EPS041	CMRC.RECA.FOSYGA-NUEVAEPS R MOVILIDAD	2	$ 249.700	$ 0
N800088702	EPS010	EPS SURA	3	$ 554.100	$ 0
N860066942	EPS008	COMPENSAR ENTIDAD PROMOTORA DE SALUD	11	$ 1.230.700	$ 0
N890903790	14-11	ARL SURA	47	$ 4.974.100	$ 0
N890900841	CCF04	CAJA DE COMPENSACION FAMILIAR DE ANT	3	$ 146.000	$ 0
N860007336	CCF22	COLSUBSIDIO	41	$ 4.146.200	$ 0

SubTotales:	$ 28.524.000	$ 0
Total a Pagar:		$ 28.524.000

Líneas de Servicio FonoSIMPLE: Bogotá 601 4446634 - Cali: 602 5540577 - Medellín: 604 5146669 - Bucaramanga: 607 6438000 - Cartagena: 605 6945444 - Pereira: 608 3402582 - Barranquilla: 605 3618850 - Resto del País: 018000 971 971 - ¡Más que Fácil, SIMPLE!

SIMPLE S.A. no se hace responsable de las planillas y pagos realizados a través de otros operadores de información dado que no tiene medios para corroborar la veracidad de la misma, su alcance se limita a replicar la información suministrada directamente por el cliente.

Antes de imprimir, asegúrese que sea realmente necesario. Proteger el medio ambiente está en nuestras manos.

¡El Poder de lo SIMPLE!

PAGOSIMPLE | AUTOLIQUIDACION CONSOLIDADA

Fecha creación reporte: 2025-09-04, 08:55:12 AM **Tipo Planilla:** E: PLANILLA EMPLEADOS EMPRESAS. **Numéro Planilla:** 1074651812

Periodo Cotización: agosto de 2025 **Periodo Servicio:** septiembre de 2025

PAGADO 04/09/2025

I. DATOS DEL APORTANTE

Razón Social	V Y S COMERCIAL SAS		
Documento	NI830051519	**Dirección**	AUT 0 #0 - 0 AUT MED KM 7 BOD 6 LOTE 41
Tipo de Empresa	EMPLEADOR	**Teléfono**	8966380
Tipo Persona	JURÍDICA	**Forma Presentación**	ÚNICO
Ciudad	FUNZA	**Departamento**	CUNDINAMARCA
Representante Legal	LUNA TORRES CARLOS ALBERTO	**Identificación**	CC 19277943
Total Afiliados	47	**ARP**	ARL SURA

II. DETALLE DEL APORTANTE

Datos del Afiliado				Novedades																				Pensiones			Salud			Riesgos			Cajas			Parafiscales				Total
Identificación	Apellidos y Nombres	Tipo Cotizante	Subtipo Cotizante	ING	RET	RET P	TDE	TAE	TDP	TAP	VSP	COR	VST	SLN	IGE	LMA	VAC	AVP	VCT	IRP	Días AFP	Días EPS	Días ARP	Días CCF	Administradora	IBC Pensión	Aporte Pensión	Administradora	IBC Salud	Aporte Salud	Tarifa	IBC Riesgos	Aporte Riesgos	Administradora	IBC Caja	Aporte Caja	Aporte SENA	Aporte ICBF	ESAP	Aporte Ministerio	Total
CC 1000253811	TANIA YULIETH TELLEZ CHAPARRO	01	00										X							0	30	30	30	30	(230301) PORVENIR	$ 1.532.689	$ 245.300	(EPS008) COMPENSAR EPS	$ 1.532.689	$ 61.400	6,960	$ 1.532.689	$ 106.700	(CCF22) COLSUBSIDIO	$ 1.532.689	$ 61.400	$ 0	$ 0	$ 0	$ 0	$ 474.800
CC 1000329488	EDISON FABIAN PIÑEROS PACHON	01	00														X			0	18	18	18	18	(230301) PORVENIR	$ 854.100	$ 136.700	(EPS017) FAMISANAR EPS	$ 854.100	$ 34.200	0,000	$ 854.100	$ 0	(CCF22) COLSUBSIDIO	$ 506.736	$ 20.300	$ 0	$ 0	$ 0	$ 0	$ 191.200
CC 1000329488	EDISON FABIAN PIÑEROS PACHON	01	00										X							0	12	12	12	12	(230301) PORVENIR	$ 762.392	$ 122.000	(EPS017) FAMISANAR EPS	$ 762.392	$ 30.500	6,960	$ 762.392	$ 53.100	(CCF22) COLSUBSIDIO	$ 762.392	$ 30.500	$ 0	$ 0	$ 0	$ 0	$ 236.100
CC 1003359685	JHON HECTOR ROSARIO VARGAS	01	00										X							0	30	30	30	30	(25-14) COLPENSIONES	$ 1.740.552	$ 278.500	(EPS037) NUEVA EPS S.A.	$ 1.740.552	$ 69.700	6,960	$ 1.740.552	$ 121.200	(CCF22) COLSUBSIDIO	$ 1.740.552	$ 69.700	$ 0	$ 0	$ 0	$ 0	$ 539.100
CC 1007389263	CRISTIAN SEBASTIAN BUITRAGO LEAL	01	00										X							0	30	30	30	30	(230201) PROTECCION	$ 3.243.500	$ 519.000	(EPS008) COMPENSAR EPS	$ 3.243.500	$ 129.800	6,960	$ 3.243.500	$ 225.800	(CCF22) COLSUBSIDIO	$ 3.243.500	$ 129.800	$ 0	$ 0	$ 0	$ 0	$ 1.004.400
CC 1007635538	ANGY DANIELA JOTA RODRIGUEZ	19	00																	0	0	30	30	0	(NIN-AF) NINGUNA AFP	$ 0	$ 0	(EPS008) COMPENSAR EPS	$ 1.423.500	$ 178.000	0,522	$ 1.423.500	$ 7.500	(NIN-CC) NINGUNA CCF	$ 0	$ 0	$ 0	$ 0	$ 0	$ 0	$ 185.500
CC 1010038720	ADRIANA LUCIA VASQUEZ GAVIRIA	01	00	X																0	19	19	19	19	(230301) PORVENIR	$ 1.076.667	$ 172.300	(EPS017) FAMISANAR EPS	$ 1.076.667	$ 43.100	0,522	$ 1.076.667	$ 5.700	(CCF22) COLSUBSIDIO	$ 1.076.667	$ 43.100	$ 0	$ 0	$ 0	$ 0	$ 264.200
CC 1014220694	LEYDY PAOLA SOTELO MUÑOZ	01	00										X							0	30	30	30	30	(230301) PORVENIR	$ 1.788.433	$ 286.200	(EPS008) COMPENSAR EPS	$ 1.788.433	$ 71.600	6,960	$ 1.788.433	$ 124.500	(CCF22) COLSUBSIDIO	$ 1.788.433	$ 71.600	$ 0	$ 0	$ 0	$ 0	$ 553.900
CC 1014303283	JUAN SEBASTIAN SALAS SANCHEZ	01	00										X							0	30	30	30	30	(230301) PORVENIR	$ 1.740.552	$ 278.500	(EPS017) FAMISANAR EPS	$ 1.740.552	$ 69.700	6,960	$ 1.740.552	$ 121.200	(CCF22) COLSUBSIDIO	$ 1.740.552	$ 69.700	$ 0	$ 0	$ 0	$ 0	$ 539.100
CC 1015448389	BYRON FERNEY CAICEDO GONZALEZ	01	00										X							0	30	30	30	30	(230201) PROTECCION	$ 2.067.313	$ 330.800	(EPS017) FAMISANAR EPS	$ 2.067.313	$ 82.700	6,960	$ 2.067.313	$ 143.900	(CCF22) COLSUBSIDIO	$ 2.067.313	$ 82.700	$ 0	$ 0	$ 0	$ 0	$ 640.100
CC 1016027296	CAROLINA LOPEZ ALARCON	01	00																	0	30	30	30	30	(25-14) COLPENSIONES	$ 4.068.200	$ 651.000	(EPS008) COMPENSAR EPS	$ 4.068.200	$ 162.800	0,522	$ 4.068.200	$ 21.300	(CCF22) COLSUBSIDIO	$ 4.068.200	$ 162.800	$ 0	$ 0	$ 0	$ 0	$ 997.900
CC 1019982143	ERIKC DAVID SANTIAGO MARTINEZ PEREZ	01	00										X							0	30	30	30	30	(230201) PROTECCION	$ 2.011.988	$ 322.000	(EPS037) NUEVA EPS S.A.	$ 2.011.988	$ 80.500	6,960	$ 2.011.988	$ 140.100	(CCF22) COLSUBSIDIO	$ 2.011.988	$ 80.500	$ 0	$ 0	$ 0	$ 0	$ 623.100
CC 1020487873	DARIEN STIVEN RODRIGUEZ OQUENDO	01	00		X															0	15	15	15	15	(230301) PORVENIR	$ 711.750	$ 113.900	(EPS010) EPS SURA	$ 711.750	$ 28.500	6,960	$ 711.750	$ 49.600	(CCF22) COLSUBSIDIO	$ 1.621.925	$ 64.900	$ 0	$ 0	$ 0	$ 0	$ 256.900
CC 1026588681	NICOL MAYERLI OSORIO PATIÑO	19	00																	0	0	30	30	0	(NIN-AF) NINGUNA AFP	$ 0	$ 0	(EPS005) EPS SANITAS	$ 1.423.500	$ 178.000	0,522	$ 1.423.500	$ 7.500	(NIN-CC) NINGUNA CCF	$ 0	$ 0	$ 0	$ 0	$ 0	$ 0	$ 185.500
CC 1032377024	MYRIAM LILIANA ORDOÑEZ MUÑOZ	01	00																	0	30	30	30	30	(230201) PROTECCION	$ 4.178.800	$ 668.700	(EPS017) FAMISANAR EPS	$ 4.178.800	$ 167.200	0,522	$ 4.178.800	$ 21.900	(CCF22) COLSUBSIDIO	$ 4.178.800	$ 167.200	$ 0	$ 0	$ 0	$ 0	$ 1.025.000
CC 1033684346	CARLOS ALBERTO PEÑA VARGAS	01	00										X							0	30	30	30	30	(230301) PORVENIR	$ 2.560.139	$ 409.700	(EPS008) COMPENSAR EPS	$ 2.560.139	$ 102.500	6,960	$ 2.560.139	$ 178.200	(CCF22) COLSUBSIDIO	$ 2.560.139	$ 102.500	$ 0	$ 0	$ 0	$ 0	$ 792.900
CC 1052573204	ALEXANDER CAMPO FLOREZ	01	00										X							0	30	30	30	30	(230301) PORVENIR	$ 1.883.873	$ 301.500	(EPS017) FAMISANAR EPS	$ 1.883.873	$ 75.400	6,960	$ 1.883.873	$ 131.200	(CCF22) COLSUBSIDIO	$ 1.883.873	$ 75.400	$ 0	$ 0	$ 0	$ 0	$ 583.500
CC 1072650924	WILLIAM ALEJANDRO VILLAMIL BERNAL	01	00										X							0	30	30	30	30	(25-14) COLPENSIONES	$ 2.507.670	$ 401.300	(EPS002) SALUD TOTAL EPS	$ 2.507.670	$ 100.400	6,960	$ 2.507.670	$ 174.600	(CCF22) COLSUBSIDIO	$ 2.507.670	$ 100.400	$ 0	$ 0	$ 0	$ 0	$ 776.700
CC 1072962079	JOAN DAVID RAMIREZ BAUTISTA	19	00																	0	0	30	30	0	(NIN-AF) NINGUNA AFP	$ 0	$ 0	(EPS041) NUEVA EPS S.A. CM	$ 1.423.500	$ 178.000	0,522	$ 1.423.500	$ 7.500	(NIN-CC) NINGUNA CCF	$ 0	$ 0	$ 0	$ 0	$ 0	$ 0	$ 185.500

Líneas de Servicio FonoSIMPLE: Bogotá 601 4446634 - Cali: 602 5540577 - Medellín: 604 5146669 - Bucaramanga: 607 6438000 - Cartagena: 605 6945444 - Pereira: 606 3402582 - Barranquilla: 605 3618850 - Resto del País: 018000 971 971 - ¡Más que Fácil, SIMPLE!

¡El Poder de lo SIMPLE!

Antes de imprimir, asegúrese que sea realmente necesario. Proteger el medio ambiente está en nuestras manos.

Pagado: 04/09/2025 **Empresa NI830051519 V Y S COMERCIAL SAS** **Planilla Nro: 1074651812** **Periodo Cotización: agosto de 2025** **Periodo Servicio: septiembre de**

II. DETALLE DEL APORTANTE

Datos del Afiliado				Novedades																		Pensiones			Salud			Riesgos			Cajas			Parafiscales				Total
Identificación	Apellidos y Nombres	Tipo Cotizante	Subtipo Cotizante	ING	RET	RET P	TDE	TAE	TDP	TAP	VSP	COR	VST	SLN	IGE	LMA	VAC	AVP	VCT	IRP	Días AFP	Días EPS	Días ARP	Días CCF	Administradora	IBC Pensión	Aporte Pensión	Administradora	IBC Salud	Aporte Salud	Tarifa	IBC Riesgos	Aporte Riesgos	Administradora	IBC Caja	Aporte Caja	Aporte SENA	Aporte ICBF	ESAP	Aporte Ministerio	Total
CC 1073162992	LUISA FERNANDA RAYO TORRES	01	00										X							0	30	30	30	30	(230301) PORVENIR	$ 3.982.363	$ 637.200	(EPS017) FAMISANAR EPS	$ 3.982.363	$ 159.300	6,960	$ 3.982.363	$ 277.200	(CCF22) COLSUBSIDIO	$ 3.982.363	$ 159.300	$ 0	$ 0	$ 0	$ 0	$ 1.233.000
CC 1073504076	DIEGO ARMANDO JIMENEZ GALVIS	01	00										X							0	30	30	30	30	(230201) PROTECCION	$ 1.789.080	$ 286.300	(EPS017) FAMISANAR EPS	$ 1.789.080	$ 71.600	6,960	$ 1.789.080	$ 124.600	(CCF22) COLSUBSIDIO	$ 1.789.080	$ 71.600	$ 0	$ 0	$ 0	$ 0	$ 554.100
CC 1073516639	WILMER JOHAN VARGAS BELTRAN	01	00										X							0	30	30	30	30	(230301) PORVENIR	$ 1.789.080	$ 286.300	(EPS017) FAMISANAR EPS	$ 1.789.080	$ 71.600	6,960	$ 1.789.080	$ 124.600	(CCF22) COLSUBSIDIO	$ 1.789.080	$ 71.600	$ 0	$ 0	$ 0	$ 0	$ 554.100
CC 1073520617	ANDRES FELIPE SALAZAR LOPEZ	01	00	X									X							0	12	12	12	12	(230201) PROTECCION	$ 577.488	$ 92.400	(EPS017) FAMISANAR EPS	$ 577.488	$ 23.100	6,960	$ 577.488	$ 40.200	(CCF22) COLSUBSIDIO	$ 577.488	$ 23.100	$ 0	$ 0	$ 0	$ 0	$ 178.800
CC 1073520960	JAIRO ALEXANDER CRUZ BONILLA	01	00										X							0	30	30	30	30	(230301) PORVENIR	$ 1.476.072	$ 236.200	(EPS017) FAMISANAR EPS	$ 1.476.072	$ 59.100	6,960	$ 1.476.072	$ 102.800	(CCF22) COLSUBSIDIO	$ 1.476.072	$ 59.100	$ 0	$ 0	$ 0	$ 0	$ 457.200
CC 1073522676	PAOLA ANDREA BELTRAN MORENO	01	00								X									0	30	30	30	30	(231001) COLFONDOS	$ 1.718.270	$ 275.000	(EPS017) FAMISANAR EPS	$ 1.718.270	$ 68.800	0,522	$ 1.718.270	$ 9.000	(CCF22) COLSUBSIDIO	$ 1.718.270	$ 68.800	$ 0	$ 0	$ 0	$ 0	$ 421.600
CC 1074135985	JULIAN RICARDO VELASQUEZ FLOREZ	01	00	X																0	30	30	30	30	(230301) PORVENIR	$ 1.423.500	$ 227.800	(EPS008) COMPENSAR EPS	$ 1.423.500	$ 57.000	6,960	$ 1.423.500	$ 99.100	(CCF22) COLSUBSIDIO	$ 1.423.500	$ 57.000	$ 0	$ 0	$ 0	$ 0	$ 440.900
CC 1075658950	CLAUDIA MILENA BUSTOS AROCA	01	00										X							0	30	30	30	30	(25-14) COLPENSIONES	$ 2.036.250	$ 325.800	(EPS008) COMPENSAR EPS	$ 2.036.250	$ 81.500	6,960	$ 2.036.250	$ 141.800	(CCF22) COLSUBSIDIO	$ 2.036.250	$ 81.500	$ 0	$ 0	$ 0	$ 0	$ 630.600
CC 1076655999	JHON JAMER POPO VIVEROS	01	00																	0	30	30	30	30	(230201) PROTECCION	$ 1.423.500	$ 227.800	(EPS037) NUEVA EPS S.A.	$ 1.423.500	$ 57.000	6,960	$ 1.423.500	$ 99.100	(CCF22) COLSUBSIDIO	$ 1.423.500	$ 57.000	$ 0	$ 0	$ 0	$ 0	$ 440.900
CC 1090456653	RUDY YESENIA RODRIGUEZ SANDOVAL	01	00																	0	30	30	30	30	(230301) PORVENIR	$ 3.717.000	$ 594.800	(EPS008) COMPENSAR EPS	$ 3.717.000	$ 148.700	6,960	$ 3.717.000	$ 258.800	(CCF22) COLSUBSIDIO	$ 3.717.000	$ 148.700	$ 0	$ 0	$ 0	$ 0	$ 1.151.000
CC 1101817540	DELIMIRO RAFAEL NOBLE HERNANDEZ	01	00										X							0	30	30	30	30	(230201) PROTECCION	$ 1.791.345	$ 286.700	(EPS041) NUEVA EPS S.A. CM	$ 1.791.345	$ 71.700	6,960	$ 1.791.345	$ 124.700	(CCF22) COLSUBSIDIO	$ 1.791.345	$ 71.700	$ 0	$ 0	$ 0	$ 0	$ 554.800
CC 1123512428	YENNY PAOLA CARRANZA RODRIGUEZ	01	00										X							0	30	30	30	30	(230301) PORVENIR	$ 2.186.022	$ 349.800	(EPSC34) RECAUDO SGP CAPITAL SALUD	$ 2.186.022	$ 87.500	6,960	$ 2.186.022	$ 152.200	(CCF22) COLSUBSIDIO	$ 2.186.022	$ 87.500	$ 0	$ 0	$ 0	$ 0	$ 677.000
CC 11440278	JAIRO ALONSO DURAN CABRERA	01	00										X							0	30	30	30	30	(230301) PORVENIR	$ 2.211.811	$ 353.900	(EPS002) SALUD TOTAL EPS	$ 2.211.811	$ 88.500	6,960	$ 2.211.811	$ 154.000	(CCF22) COLSUBSIDIO	$ 2.211.811	$ 88.500	$ 0	$ 0	$ 0	$ 0	$ 684.900
CC 1152703073	KATHERIN JOHANA TABORDA MUÑOZ	01	00												X					0	20	20	20	20	(230301) PORVENIR	$ 949.000	$ 151.900	(EPS002) SALUD TOTAL EPS	$ 949.000	$ 38.000	0,000	$ 949.000	$ 0	(CCF04) COMFAMA	$ 797.481	$ 0	$ 0	$ 0	$ 0	$ 0	$ 189.900
CC 1152703073	KATHERIN JOHANA TABORDA MUÑOZ	01	00												X					0	5	5	5	5	(230301) PORVENIR	$ 237.250	$ 38.000	(EPS002) SALUD TOTAL EPS	$ 237.250	$ 9.500	0,000	$ 237.250	$ 0	(CCF04) COMFAMA	$ 199.371	$ 0	$ 0	$ 0	$ 0	$ 0	$ 47.500
CC 1152703073	KATHERIN JOHANA TABORDA MUÑOZ	01	00																	0	5	5	5	5	(230301) PORVENIR	$ 314.617	$ 50.400	(EPS002) SALUD TOTAL EPS	$ 314.617	$ 12.600	1,044	$ 314.617	$ 3.300	(CCF04) COMFAMA	$ 314.617	$ 12.600	$ 0	$ 0	$ 0	$ 0	$ 78.900
CC 16375188	JOHN JAIRO OBANDO OQUENDO	01	00										X							0	30	30	30	30	(231001) COLFONDOS	$ 1.669.091	$ 267.100	(EPS037) NUEVA EPS S.A.	$ 1.669.091	$ 66.800	6,960	$ 1.669.091	$ 116.200	(CCF04) COMFAMA	$ 1.669.091	$ 66.800	$ 0	$ 0	$ 0	$ 0	$ 516.900
CC 19277943	CARLOS ALBERTO LUNA TORRES	01	01																	0	0	30	30	30	(NIN-AF) NINGUNA AFP	$ 0	$ 0	(EPS010) EPS SURA	$ 12.000.000	$ 480.000	0,522	$ 12.000.000	$ 62.700	(CCF22) COLSUBSIDIO	$ 12.000.000	$ 480.000	$ 0	$ 0	$ 0	$ 0	$ 1.022.700
CC 25894736	LUZ MARINA ZABALA PINTO	01	00																	0	30	30	30	30	(25-14) COLPENSIONES	$ 1.423.500	$ 227.800	(EPS037) NUEVA EPS S.A.	$ 1.423.500	$ 57.000	0,522	$ 1.423.500	$ 7.500	(CCF22) COLSUBSIDIO	$ 1.423.500	$ 57.000	$ 0	$ 0	$ 0	$ 0	$ 349.300
CC 3199610	LUIS ORLANDO VERA TORO	01	00														X			0	20	20	20	20	(230301) PORVENIR	$ 949.000	$ 151.900	(EPS002) SALUD TOTAL EPS	$ 949.000	$ 38.000	0,000	$ 949.000	$ 0	(CCF22) COLSUBSIDIO	$ 582.054	$ 23.300	$ 0	$ 0	$ 0	$ 0	$ 213.200
CC 3199610	LUIS ORLANDO VERA TORO	01	00										X							0	10	10	10	10	(230301) PORVENIR	$ 539.204	$ 86.300	(EPS002) SALUD TOTAL EPS	$ 539.204	$ 21.600	6,960	$ 539.204	$ 37.600	(CCF22) COLSUBSIDIO	$ 539.204	$ 21.600	$ 0	$ 0	$ 0	$ 0	$ 167.100
CC 43412492	GLORIA MARIA MONTOYA	01	00		X															0	24	24	24	24	(25-14) COLPENSIONES	$ 1.138.800	$ 182.300	(EPS010) EPS SURA	$ 1.138.800	$ 45.600	1,044	$ 1.138.800	$ 11.900	(CCF04) COMFAMA	$ 1.662.727	$ 66.600	$ 0	$ 0	$ 0	$ 0	$ 306.400
CC 51586626	MARIA LILIANA MOSQUERA SAIZ	01	05																	0	0	30	30	30	(NIN-AF) NINGUNA AFP	$ 0	$ 0	(EPS008) COMPENSAR EPS	$ 3.948.400	$ 158.000	0,522	$ 3.948.400	$ 20.700	(CCF22) COLSUBSIDIO	$ 3.948.400	$ 158.000	$ 0	$ 0	$ 0	$ 0	$ 336.700
CC 52559441	ADRIANA DELGADO PEÑA	01	00																	0	30	30	30	30	(25-14) COLPENSIONES	$ 3.810.100	$ 609.700	(EPS001) ALIANSALUD	$ 3.810.100	$ 152.500	0,522	$ 3.810.100	$ 19.900	(CCF22) COLSUBSIDIO	$ 3.810.100	$ 152.500	$ 0	$ 0	$ 0	$ 0	$ 934.600
CC 66866426	CINTIA VALDERRAMA MARTINEZ	01	00																	0	30	30	30	30	(25-14) COLPENSIONES	$ 2.562.700	$ 410.100	(EPS005) EPS SANITAS	$ 2.562.700	$ 102.600	0,522	$ 2.562.700	$ 13.400	(CCF22) COLSUBSIDIO	$ 2.562.700	$ 102.600	$ 0	$ 0	$ 0	$ 0	$ 628.700
CC 79114720	JAIRO ALFONSO BARBOSA BARRERA	01	01										X							0	0	30	30	30	(NIN-AF) NINGUNA AFP	$ 0	$ 0	(EPS008) COMPENSAR EPS	$ 1.984.409	$ 79.400	6,960	$ 1.984.409	$ 138.200	(CCF22) COLSUBSIDIO	$ 1.984.409	$ 79.400	$ 0	$ 0	$ 0	$ 0	$ 297.000
CC 79189508	EDGAR BOLIVAR BENAVIDES	01	00										X							0	30	30	30	30	(230201) PROTECCION	$ 5.524.875	$ 884.000	(EPS017) FAMISANAR EPS	$ 5.524.875	$ 221.000	6,960	$ 5.524.875	$ 384.600	(CCF22) COLSUBSIDIO	$ 5.524.875	$ 221.000	$ 0	$ 0	$ 0	$ 0	$ 1.710.600
CC 79566921	PABLO ANTONIO CAICEDO RIAÑO	01	00										X							0	30	30	30	30	(231001) COLFONDOS	$ 2.169.363	$ 347.100	(EPS017) FAMISANAR EPS	$ 2.169.363	$ 86.800	6,960	$ 2.169.363	$ 151.000	(CCF22) COLSUBSIDIO	$ 2.169.363	$ 86.800	$ 0	$ 0	$ 0	$ 0	$ 671.700
CC 80217241	GEOVANNY MARTINEZ CHARRES	01	00										X							0	30	30	30	30	(25-14) COLPENSIONES	$ 2.809.805	$ 449.600	(EPS017) FAMISANAR EPS	$ 2.809.805	$ 112.400	6,960	$ 2.809.805	$ 195.600	(CCF22) COLSUBSIDIO	$ 2.809.805	$ 112.400	$ 0	$ 0	$ 0	$ 0	$ 870.000
CC 80251237	JEISSON OBED BETANCUR RENDON	01	00										X							0	30	30	30	30	(230201) PROTECCION	$ 2.315.347	$ 370.500	(EPS017) FAMISANAR EPS	$ 2.315.347	$ 92.700	6,960	$ 2.315.347	$ 161.200	(CCF22) COLSUBSIDIO	$ 2.315.347	$ 92.700	$ 0	$ 0	$ 0	$ 0	$ 717.100
CC 80657043	ELVY YONY SANDOVAL NIÑO	01	00														X			0	9	9	9	9	(25-14) COLPENSIONES	$ 427.050	$ 68.400	(EPS017) FAMISANAR EPS	$ 427.050	$ 17.100	0,000	$ 427.050	$ 0	(CCF22) COLSUBSIDIO	$ 200.718	$ 8.100	$ 0	$ 0	$ 0	$ 0	$ 93.600
CC 80657043	ELVY YONY SANDOVAL NIÑO	01	00										X							0	21	21	21	21	(25-14) COLPENSIONES	$ 1.889.334	$ 302.300	(EPS017) FAMISANAR EPS	$ 1.889.334	$ 75.600	6,960	$ 1.889.334	$ 131.500	(CCF22) COLSUBSIDIO	$ 1.889.334	$ 75.600	$ 0	$ 0	$ 0	$ 0	$ 585.000
CC 80657992	VICTOR LEONEL SANDOVAL NIÑO	01	00										X							0	30	30	30	30	(25-14) COLPENSIONES	$ 2.431.015	$ 389.000	(EPS002) SALUD TOTAL EPS	$ 2.431.015	$ 97.300	6,960	$ 2.431.015	$ 169.200	(CCF22) COLSUBSIDIO	$ 2.431.015	$ 97.300	$ 0	$ 0	$ 0	$ 0	$ 752.800

Líneas de Servicio FonoSIMPLE: Bogotá 601 4446634 - Cali: 602 5540577 - Medellín: 604 5146669 - Bucaramanga: 607 6438000 - Cartagena: 605 6945444 - Pereira: 606 3402582 - Barranquilla: 605 3618850 - Resto del País: 018000 971 971 - ¡Más que Fácil, SIMPLE!

¡El Poder de lo SIMPLE!

Antes de imprimir, asegúrese que sea realmente necesario. Proteger el medio ambiente está en nuestras manos.

III.TOTALES

IBC Pensión	IBC Salud	IBC Riesgos	IBC Cajas	Aportes Pensión	Aportes Salud	Aportes Riesgos	Aportes Cajas	Aportes Sena	Aportes ICBF	Aportes ESAP	Aportes Min Educación	(Incapacidades, Licencias, Saldos a Favor) EPS	Incapacidades ARP	SUBTOTAL SIN INTERESES DE MORA	TOTAL INTERESES DE MORA	TOTAL FINAL
$ 90.010.450	$ 112.213.759	$ 112.213.759	$ 108.247.321	$ 14.403.800	$ 4.853.900	$ 4.974.100	$ 4.292.200	$ 0	$ 0	$ 0	$ 0	$ 0	$ 0	$ 28.524.000	$ 0	$ 28.524.000

compensar | miplanilla.com

PLANILLA INTEGRADA DE AUTOLIQUIDACION DE APORTES

DATOS DEL APORTANTE						
TIPO	NÚMERO	NOMBRE APORTANTE	DIRECCIÓN	TELÉFONO	CORREO	EXONERADO PAGO PARAFISCALES Y SALUD
NI	900086865-8	SUMINISTROS D Y P S.A.S.	CL 7 26 24	6012566071	dyp@suministrosdyp.com.co	
FORMA PRESENTACIÓN	CLASE APORTANTE	NOMBRE SUCURSAL / CÓDIGO	DEPARTAMENTO	CIUDAD / MUNICIPIO		
ÚNICA	B – menos de 200 c		BOGOTÁ D. C.	BOGOTÁ, D.C.		SI

DATOS DE LA PLANILLA						
PLANILLA ASOCIADA	FECHA PAGO ASOCIADA (DIA/MES/AÑO)	TIPO PLANILLA	FECHA PAGO (DIA/MES/AÑO)	NÚMERO PLANILLA	CANTIDAD EMPLEADOS	CANTIDAD UPC
					90	0
PERIODO SALUD	PERIODO PENSIONES				TOTAL A PAGAR	
2025-07	2025-06	E	09/07/2025	87710482	$80.126.700	

TOTALES POR SUBSISTEMAS

TOTALES SALUD

Código EPS	Nombre	NIT	Cotización Obligatoria	UPC Adicional	Incapacidades		Licencia Maternidad		Días Mora	Valor Mora Cotización	Valor Mora UPC	Total a Pagar	No. Afiliados
					No. Autorización	Valor	No. Autorización	Valor					
EPS001	ALIANSALUD EPS S.A.	830113831-0	242.500	0		0		0	0	0	0	242.500	1
EPS002	Salud Total EPS	800130907-4	2.271.600	0		0		0	0	0	0	2.271.600	25
EPS005	Sanitas EPS	800251440-6	693.600	0		0		0	0	0	0	693.600	8
EPS008	Compensar EPS	860066942-7	748.100	0		0		0	0	0	0	748.100	6
EPS010	EPS Sura	800088702-2	358.900	0		0		0	0	0	0	358.900	5
EPS017	Famisanar EPS	830003564-7	7.347.800	0		0		0	0	0	0	7.347.800	17
EPS018	Serv. Occ. Salud - EPS	805001157-2	77.700	0		0		0	0	0	0	77.700	1
EPS037	Nueva EPS	900156264-2	1.247.000	0		0		0	0	0	0	1.247.000	13
EPS040	ALIANZA MEDELLIN ANTIOQUIA EPS SAS	900604350-0	76.400	0		0		0	0	0	0	76.400	1
EPS048	EPS-S Mutual Ser	806008394-7	76.800	0		0		0	0	0	0	76.800	1
EPSC34	Recaudo SGP Capital Salud	900298372-9	71.800	0		0		0	0	0	0	71.800	1
ESSC07	EPS-S Mutual Ser	806008394-7	200.800	0		0		0	0	0	0	200.800	3
ESSC18	EPS-S Emssanar	901021565-8	117.600	0		0		0	0	0	0	117.600	2
ESSC24	EPS-S Coosalud	900226715-3	335.700	0		0		0	0	0	0	335.700	6

TOTALES PENSIÓN

Código AFP	Nombre	NIT	Cotización Obligatoria	Aporte Voluntario Afiliado	Aporte Voluntario Aportante	Aporte FSP - Solidaridad	Aporte FSP - Subsistencia	Días Mora	Valor Mora Cotización	Valor Mora FSP	Total a Pagar	No. Afiliados
230201	Proteccion (ING + Proteccion)	800229739-0	6.238.000	0	0	72.500	72.500	0	0		6.383.000	13
230301	Porvenir	800224808-8	18.642.300	0	0	47.800	47.800	0	0		18.737.900	50
231001	Colfondos	800227940-6	2.111.800	0	0	0	0	0	0		2.111.800	7
25-14	Colpensiones	900336004-7	13.503.900	0	0	250.400	250.400	0	0		14.004.700	20

TOTALES RIESGOS LABORALES

Código ARL	Nombre	NIT	Cotización Obligatoria	Incapacidades		Aportes Otros Sistemas	Valor Neto Cotización	Días Mora	Valor Mora Cotización	Subtotal Cotización	No. Radicado Saldo a Favor	Valor Saldo a Favor	Fondo Solidaridad	Total a Pagar	No. Afiliados
				No. Autorización	Valor										
14-11	ARL SURA	890903790-5	12.718.000				12.718.000	0	0	12.718.000			127.180	12.718.000	90

TOTALES CAJAS

Código CCF	Nombre	NIT	Valor Aporte	Días Mora	Valor Mora Aporte	Total a Pagar	No. Afiliados
CCF24	Compensar Caja	860066942-7	10.105.000	0	0	10.105.000	90

PAGADA

Este documento está clasificado como PRIVADO por parte de Compensar Operador de Información

compensar | miplanilla.com

PLANILLA INTEGRADA DE AUTOLIQUIDACION DE APORTES

DATOS DEL APORTANTE						
TIPO	NÚMERO	NOMBRE APORTANTE		DIRECCIÓN	TELÉFONO	CORREO	EXONERADO PAGO PARAFISCALES Y SALUD
NI	900086865-8	SUMINISTROS D Y P S.A.S.		CL 7 26 24	6012566071	dyp@suministrosdyp.com.co	
FORMA PRESENTACIÓN	CLASE APORTANTE	NOMBRE SUCURSAL	CÓDIGO	DEPARTAMENTO	CIUDAD / MUNICIPIO		
ÚNICA	B – menos de 200 c			BOGOTÁ D. C.	BOGOTÁ, D.C.		SI

DATOS DE LA PLANILLA						
PLANILLA ASOCIADA	FECHA PAGO ASOCIADA (DIA/MES/AÑO)	TIPO PLANILLA	FECHA PAGO (DIA/MES/AÑO)	NÚMERO PLANILLA	CANTIDAD	
					EMPLEADOS	UPC
					90	0
PERIODO SALUD	PERIODO PENSIONES				TOTAL A PAGAR	
2025-07	2025-06	E	09/07/2025	87710482	$80.126.700	

TOTALES PARAFISCALES				
Valor Aporte	Días Mora	Valor Mora Aporte	Total a Pagar	No. Afiliados
SENA				
880.000	0	0	880.000	2
ICBF				
1.320.000	0	0	1.320.000	2
ESAP				
MEN				

TOTALES POR SUBSISTEMA			
Tipo Administradora	No. Administradoras Reportadas	Valor antes de IGE, LMA, IRP y Mora	Total a Pagar
Salud	14	13.866.300	13.866.300
Pensión	4	41.237.400	41.237.400
Riesgos Laborales	1	12.718.000	12.718.000
CCF	1	10.105.000	10.105.000
ESAP	0	0	0
ICBF	1	1.320.000	1.320.000
MEN	0	0	0
SENA	1	880.000	880.000
TOTALES	22	80.126.700	80.126.700

PAGADA

Este documento está clasificado como PRIVADO por parte de Compensar Operador de Información

compensar | miplanilla.com

PLANILLA INTEGRADA DE AUTOLIQUIDACION DE APORTES

DATOS DEL APORTANTE						
TIPO	NÚMERO	NOMBRE APORTANTE		DIRECCIÓN	TELÉFONO	CORREO
NI	900086865-8	SUMINISTROS D Y P S.A.S.		CL 7 26 24	6012566071	dyp@suministrosdyp.com.co
FORMA PRESENTACIÓN	CLASE APORTANTE	NOMBRE SUCURSAL	CÓDIGO	DEPARTAMENTO	CIUDAD / MUNICIPIO	
ÚNICA	B – menos de 200 c			BOGOTÁ D. C.	BOGOTÁ, D.C.	

EXONERADO PAGO PARAFISCALES Y SALUD
SI

DATOS DE LA PLANILLA						
PLANILLA ASOCIADA	FECHA PAGO ASOCIADA (DIA/MES/AÑO)	TIPO PLANILLA	FECHA PAGO (DIA/MES/AÑO)	NÚMERO PLANILLA	CANTIDAD	
					EMPLEADOS	UPC
					90	0
PERIODO SALUD	PERIODO PENSIONES				TOTAL A PAGAR	
2025-07	2025-06	E	09/07/2025	87710482	$80.126.700	

DETALLE POR COTIZANTE

INFORMACIÓN COTIZANTE									INFORMACIÓN NOVEDADES														PENSIÓN							SALUD			RIESGOS LABORALES				CCF			PARAFISCALES				
No.	Tipo	No. de Identificación	Apellidos y Nombres	Cotizante	Subtipo	Extranjero	Colom. exterior	Estudiante	ING	RET	TDE	TAE	TDP	TAP	VSP	VST	SLN	IGE	LMA	VAC	AVP	VCT	IRL	CORRECCIÓN	Cód. AFP	IBC AFP	Cotización	Voluntario Afiliado	Voluntario Aportante	Fondo pensional de solidaridad	Fondo pensional de subsistencia	Cód. EPS	IBC EPS	Cotización / Valor UPC	Cód. ARL	IBC ARL	Clase de Riesgo	Cotización	Código CCF	IBC CCF	Aporte CCF	IBC otros parafiscales	Aporte SENA	Aporte ICBF	Aporte ESAP	Aporte MEN
1	CC	1000285140	PEREZ DIAZ JUAN JOSE	1	0			S																	25-14	1.550.000	248.000	0	0	0	0	EPS017	1.550.000	62.000	14-11	1.550.000	1	8.100	CCF24	1.550.000	62.000	0	0	0	0	0
2	CC	1002084493	ESPINOSA GRACIANO DANIEL ANDRES	1	0			S	X							X									230301	1.399.701	224.000	0	0	0	0	EPS002	1.399.701	56.000	14-11	1.399.701	5	97.500	CCF24	1.399.701	56.000	0	0	0	0	0
3	CC	1002258998	HERNANDEZ MERCADO LUIS MIGUEL	1	0			S	X																230301	1.330.000	212.800	0	0	0	0	ESSC24	1.330.000	53.200	14-11	1.330.000	5	92.600	CCF24	1.330.000	53.200	0	0	0	0	0
4	CC	1002299209	HERNANDEZ MERCADO RUBEN DARIO	1	0			S	X							X									230301	1.446.168	231.400	0	0	0	0	ESSC24	1.446.168	57.900	14-11	1.446.168	5	100.700	CCF24	1.446.168	57.900	0	0	0	0	0
5	CC	1002307063	PEREZ NARVAEZ KEIDER NAYIT	1	0			S	X																230301	1.330.000	212.800	0	0	0	0	ESSC24	1.330.000	53.200	14-11	1.330.000	5	92.600	CCF24	1.330.000	53.200	0	0	0	0	0
6	CC	1002343923	VARGAS TAPIAS ELBER ENRIQUE	1	0			S								X									230301	1.750.152	280.100	0	0	0	0	ESSC07	1.750.152	70.100	14-11	1.750.152	5	121.900	CCF24	1.750.152	70.100	0	0	0	0	0
7	CC	1002440762	CANOLES CANOLE NILSON JAVIER	1	0			S								X									230301	1.779.348	284.700	0	0	0	0	ESSC07	1.779.348	71.200	14-11	1.779.348	5	123.900	CCF24	1.779.348	71.200	0	0	0	0	0
8	CC	1003028364	LUNA BUSTOS GABRIEL MANUEL	1	0			S								X									230201	2.999.340	479.900	0	0	0	0	EPS017	2.999.340	120.000	14-11	2.999.340	5	208.800	CCF24	2.999.340	120.000	0	0	0	0	0
9	CC	1003125638	ALMANZA MONTIEL JOSE JULIAN	1	0			S								X									231001	2.157.609	345.300	0	0	0	0	EPS002	2.157.609	86.400	14-11	2.157.609	5	150.200	CCF24	2.157.609	86.400	0	0	0	0	0
10	CC	1003213915	VILLADIEGO SOLANO ONALBIS MANUEL	1	0			S								X									230301	1.816.984	290.800	0	0	0	0	EPS002	1.816.984	72.700	14-11	1.816.984	5	126.500	CCF24	1.816.984	72.700	0	0	0	0	0
11	CC	1003401362	MENDOZA MENDOZA TATIANA VANESSA	1	0			S	X																230301	1.473.334	235.800	0	0	0	0	EPS010	1.473.334	59.000	14-11	1.473.334	5	102.600	CCF24	1.473.334	59.000	0	0	0	0	0
12	CC	1003465578	PALENCIA ALEAN ISMAEL DAVID	1	0			S								X									231001	2.029.916	324.800	0	0	0	0	EPS002	2.029.916	81.200	14-11	2.029.916	5	141.300	CCF24	2.029.916	81.200	0	0	0	0	0
13	CC	1003466408	ROMANO SANDON RONAL DAVID	1	0			S																	230301	1.698.000	271.700	0	0	0	0	EPS002	1.698.000	68.000	14-11	1.698.000	5	118.200	CCF24	1.698.000	68.000	0	0	0	0	0
14	CC	1003588246	BUELVAS URANGO JUAN DAVID	1	0			S								X									230301	1.831.810	293.100	0	0	0	0	EPS002	1.831.810	73.300	14-11	1.831.810	5	127.500	CCF24	1.831.810	73.300	0	0	0	0	0
15	CC	1005441402	ARRIETA MEZA ANDRES ALFONSO	1	0			S								X									230301	1.486.957	238.000	0	0	0	0	ESSC07	1.486.957	59.500	14-11	1.486.957	5	103.500	CCF24	1.486.957	59.500	0	0	0	0	0
16	CC	1007250982	HERRERA PINEDO ALEJANDRO DAVID	1	0			S	X																25-14	1.073.334	171.800	0	0	0	0	EPS005	1.073.334	43.000	14-11	1.073.334	5	74.800	CCF24	1.073.334	43.000	0	0	0	0	0
17	CC	1007591899	BOLAÑO ARRIETA JOSER DAVID	1	0			S	X																230301	1.330.000	212.800	0	0	0	0	ESSC24	1.330.000	53.200	14-11	1.330.000	5	92.600	CCF24	1.330.000	53.200	0	0	0	0	0
18	CC	1010004161	PINEDA PARRA NICOLAS	1	0			S								X									230301	1.779.130	284.700	0	0	0	0	EPS002	1.779.130	71.200	14-11	1.779.130	5	123.900	CCF24	1.779.130	71.200	0	0	0	0	0
19	CC	1010165879	TORRES ESPITIA CESAR ARTURO	1	0			S								X									230301	2.127.174	340.400	0	0	0	0	EPS017	2.127.174	85.100	14-11	2.127.174	5	148.100	CCF24	2.127.174	85.100	0	0	0	0	0
20	CC	1014277841	NAVARRETE VIGOYA DANIELA	1	0			S																	230301	5.110.000	817.600	0	0	0	0	EPS008	5.110.000	204.400	14-11	5.110.000	1	26.700	CCF24	5.110.000	204.400	0	0	0	0	0
21	CC	1014277841	NAVARRETE VIGOYA DANIELA	1	0			S											X						230301	365.000	58.400	0	0	0	0	EPS008	365.000	14.600	14-11	365.000	1	0	CCF24	365.000	0	0	0	0	0	0
22	CC	1018494649	PEREZ DIAZ DAVID SANTIAGO	1	0			S																	230201	6.150.000	984.000	0	0	30.800	30.800	EPS017	6.150.000	246.000	14-11	6.150.000	1	32.200	CCF24	6.150.000	246.000	0	0	0	0	0
23	CC	1020756416	RODRIGUEZ GONZALEZ JUAN RICARDO	1	0			S																	230201	8.330.000	1.332.800	0	0	41.700	41.700	EPS037	8.330.000	333.200	14-11	8.330.000	5	579.800	CCF24	8.330.000	333.200	0	0	0	0	0
24	CC	1022944768	RODRIGUEZ JIMENEZ SANDRA YANETH	1	0			S																	230201	1.915.000	306.400	0	0	0	0	EPS005	1.915.000	76.600	14-11	1.915.000	5	133.300	CCF24	1.915.000	76.600	0	0	0	0	0
25	CC	1023017698	ROSARIO CASTILLO YONATAN	1	0			S								X									230301	2.849.565	456.000	0	0	0	0	EPS037	2.849.565	114.000	14-11	2.849.565	5	198.400	CCF24	2.849.565	114.000	0	0	0	0	0
26	CC	1023024047	SEGURA DIAZ JOHN ALEXANDDER	1	0			S																	230301	1.795.000	287.200	0	0	0	0	EPSC34	1.795.000	71.800	14-11	1.795.000	5	125.000	CCF24	1.795.000	71.800	0	0	0	0	0
27	CC	1023957739	VILLANUEVA VARGAS MICHAEL ANDRES	1	0			S																	230301	2.333.334	373.400	0	0	0	0	EPS002	2.333.334	93.400	14-11	2.333.334	5	162.500	CCF24	2.333.334	93.400	0	0	0	0	0
28	CC	1023957739	VILLANUEVA VARGAS MICHAEL ANDRES	1	0			S											X						230301	166.667	26.700	0	0	0	0	EPS002	166.667	6.700	14-11	166.667	5	0	CCF24	166.667	0	0	0	0	0	0
29	CC	1023962200	CORREA OROZCO YOHAN DAVID	1	0			S																	230301	2.400.000	384.000	0	0	0	0	EPS017	2.400.000	96.000	14-11	2.400.000	1	12.600	CCF24	2.400.000	96.000	0	0	0	0	0
30	CC	1023972634	YARA OBANDO MICHAEL STEVEN	1	0			S								X									230301	3.143.190	503.000	0	0	0	0	EPS017	3.143.190	125.800	14-11	3.143.190	5	218.800	CCF24	3.143.190	125.800	0	0	0	0	0
31	CC	1025642113	AGUDELO GIRALDO HARRISON	1	0			S	X							X									25-14	996.467	159.500	0	0	0	0	ESSC24	996.467	39.900	14-11	996.467	5	69.400	CCF24	996.467	39.900	0	0	0	0	0
32	CC	1026553603	MOJICA MORENO WILMER ORLANDO	1	0			S																	25-14	2.200.000	352.000	0	0	0	0	EPS017	2.200.000	88.000	14-11	2.200.000	5	153.200	CCF24	2.200.000	88.000	0	0	0	0	0
33	CC	1032386845	CHAPARRO HUERTAS SAMUEL FERNANDO	1	0			S								X									230301	3.110.027	497.700	0	0	0	0	EPS008	3.110.027	124.500	14-11	3.110.027	5	216.500	CCF24	3.110.027	124.500	0	0	0	0	0
34	CC	1046400474	HERRERA SALCEDO JAVIER JOSE	1	0			S																	230301	1.975.000	316.000	0	0	0	0	EPS002	1.975.000	79.000	14-11	1.975.000	5	137.500	CCF24	1.975.000	79.000	0	0	0	0	0
35	CC	1047997020	BUSTAMANTE ROJAS MANUELA	1	0			S								X									25-14	1.860.217	297.700	0	0	0	0	EPS010	1.860.217	74.500	14-11	1.860.217	5	129.500	CCF24	1.860.217	74.500	0	0	0	0	0
36	CC	1049348156	BORJA NOVOA DAIMER ALFONSO	1	0			S								X									230301	1.548.913	247.900	0	0	0	0	EPS002	1.548.913	62.000	14-11	1.548.913	5	107.900	CCF24	1.548.913	62.000	0	0	0	0	0
37	CC	1049936112	FIGUEROA RUIZ OLFY	1	0			S								X									230301	2.105.598	336.900	0	0	0	0	EPS037	2.105.598	84.300	14-11	2.105.598	5	146.600	CCF24	2.105.598	84.300	0	0	0	0	0
38	CC	1052072263	MESA TAPIAS JOHAN ANDRES	1	0			S								X									230301	1.919.810	307.200	0	0	0	0	EPS048	1.919.810	76.800	14-11	1.919.810	5	133.700	CCF24	1.919.810	76.800	0	0	0	0	0
39	CC	1065613201	VACCA CUADROS KARINA	1	0			S																	230301	1.700.000	272.000	0	0	0	0	EPS005	1.700.000	68.000	14-11	1.700.000	1	8.900	CCF24	1.700.000	68.000	0	0	0	0	0
40	CC	1072647988	JIMENEZ PEREZ JAINEL GREGORIO	1	0			S								X									25-14	3.265.957	522.600	0	0	0	0	EPS002	3.265.957	130.700	14-11	3.265.957	5	227.400	CCF24	3.265.957	130.700	0	0	0	0	0

Este documento está clasificado como PRIVADO por parte de Compensar Operador de Información

compensar | miplanilla.com

PLANILLA INTEGRADA DE AUTOLIQUIDACION DE APORTES

DATOS DEL APORTANTE						
TIPO	NÚMERO	NOMBRE APORTANTE		DIRECCIÓN	TELÉFONO	CORREO
NI	900086865-8	SUMINISTROS D Y P S.A.S.		CL 7 26 24	6012566071	dyp@suministrosdyp.com.co
FORMA PRESENTACIÓN	**CLASE APORTANTE**	**NOMBRE SUCURSAL**	**CÓDIGO**	**DEPARTAMENTO**	**CIUDAD / MUNICIPIO**	**EXONERADO PAGO PARAFISCALES Y SALUD**
ÚNICA	B – menos de 200 c			BOGOTÁ D. C.	BOGOTÁ, D.C.	SI

DATOS DE LA PLANILLA					
PLANILLA ASOCIADA	FECHA PAGO ASOCIADA (DIA/MES/AÑO)	TIPO PLANILLA	FECHA PAGO (DIA/MES/AÑO)	NÚMERO PLANILLA	CANTIDAD
					EMPLEADOS: 90 / UPC: 0
PERIODO SALUD	PERIODO PENSIONES				TOTAL A PAGAR
2025-07	2025-06	E	09/07/2025	87710482	$80.126.700

DETALLE POR COTIZANTE

INFORMACIÓN COTIZANTE								INFORMACIÓN NOVEDADES														PENSIÓN							SALUD			RIESGOS LABORALES				CCF			PARAFISCALES				
No.	Tipo	No. de Identificación	Apellidos y Nombres	Cotizante	Subtipo	Extranjero	Colom. exterior	Economiado	ING	RET	TDE	TAE	TDP	TAP	VSP	VST	SLN	IGE	LMA	VAC	AVP	VCT	IRL	CORRECCIÓN	Cód. AFP	IBC AFP	Cotización	Voluntario o Afiliado	Voluntario Aportante	Fondo pensional de solidaridad	Fondo pensional de subsistencia	Cód. EPS	IBC EPS	Cotización / Valor UPC	Cód. ARL	IBC ARL	Clase de Riesgo	Cotización	Código CCF	IBC CCF	Aporte CCF	IBC otros parafiscales	Aporte SENA	Aporte ICBF	Aporte ESAP	Aporte MEN
41	CC	1073629665	CABALLERO HERNANDEZ MAYGRED KARINA	1	0			S																	230301	1.423.500	227.800	0	0	0	0	EPS037	1.423.500	57.000	14-11	1.423.500	1	7.500	CCF24	1.423.500	57.000	0	0	0	0	0
42	CC	1073672136	CHARRY ANGULO DAVID ALEJANDRO	1	0			S																	230301	3.351.000	536.200	0	0	0	0	EPS008	3.351.000	134.100	14-11	3.351.000	5	233.300	CCF24	3.351.000	134.100	0	0	0	0	0
43	CC	1074012082	MORALES ARROYO LEYDER DAVID	1	0			S								X									230301	1.829.348	292.700	0	0	0	0	EPS037	1.829.348	73.200	14-11	1.829.348	5	127.400	CCF24	1.829.348	73.200	0	0	0	0	0
44	CC	1080831055	FIGUEROA ORTIZ BLADIMIR	1	0			S																	231001	1.425.000	228.000	0	0	0	0	EPS005	1.425.000	57.000	14-11	1.425.000	5	99.200	CCF24	1.425.000	57.000	0	0	0	0	0
45	CC	1080835419	CASANOVA MESA JOAN ANDRES	1	0			S	X							X									25-14	1.391.957	222.800	0	0	0	0	ESSC18	1.391.957	55.700	14-11	1.391.957	5	96.900	CCF24	1.391.957	55.700	0	0	0	0	0
46	CC	1081817018	CAMPIS FONTALVO JESUS ALFONSO	1	0			S																	230301	2.300.000	368.000	0	0	0	0	EPS002	2.300.000	92.000	14-11	2.300.000	5	160.100	CCF24	2.300.000	92.000	0	0	0	0	0
47	CC	1081825689	CAMARGO CABARCAS DEIVIS ELIAS	1	0			S																	230201	3.140.000	502.400	0	0	0	0	EPS002	3.140.000	125.600	14-11	3.140.000	5	218.600	CCF24	3.140.000	125.600	0	0	0	0	0
48	CC	1082687172	MEZA MEZA NIDIA	1	0			S																	230201	1.700.000	272.000	0	0	0	0	EPS037	1.700.000	68.000	14-11	1.700.000	1	8.900	CCF24	1.700.000	68.000	0	0	0	0	0
49	CC	1082689230	CORTES DELGADO YAN CARLOS	1	0			S								X									230301	1.545.041	247.300	0	0	0	0	ESSC18	1.545.041	61.900	14-11	1.545.041	5	107.600	CCF24	1.545.041	61.900	0	0	0	0	0
50	CC	1082692606	RIVAS QUIÑONES GUSTAVO	1	0			S	X							X									230201	1.734.493	277.600	0	0	0	0	EPS002	1.734.493	69.400	14-11	1.734.493	5	120.800	CCF24	1.734.493	69.400	0	0	0	0	0
51	CC	1082693627	ANGULO CORTES LUIS MIGUEL	1	0			S								X									230301	1.649.592	264.000	0	0	0	0	EPS037	1.649.592	66.000	14-11	1.649.592	5	114.900	CCF24	1.649.592	66.000	0	0	0	0	0
52	CC	1084900419	PEREZ OBANDO JULIAN ESNEIDER	1	0			S								X									230301	1.723.152	275.800	0	0	0	0	EPS037	1.723.152	69.000	14-11	1.723.152	5	120.000	CCF24	1.723.152	69.000	0	0	0	0	0
53	CC	1085173198	RANGEL OLIVEROS CARLOS ALBERTO	1	0			S								X									230301	2.057.772	329.300	0	0	0	0	EPS010	2.057.772	82.400	14-11	2.057.772	5	143.300	CCF24	2.057.772	82.400	0	0	0	0	0
54	CC	1087196481	QUIÑONES CORTES MILTON ADUER	1	0			S								X									230301	2.208.424	353.400	0	0	0	0	EPS002	2.208.424	88.400	14-11	2.208.424	5	153.800	CCF24	2.208.424	88.400	0	0	0	0	0
55	CC	1095485442	NIÑO SIERRA ELMER JOSE	1	0			S								X									230301	1.917.391	306.800	0	0	0	0	EPS037	1.917.391	76.700	14-11	1.917.391	5	133.500	CCF24	1.917.391	76.700	0	0	0	0	0
56	CC	1097611793	AMAYA RINCON EDUIN ALBEIRO	1	0			S								X									231001	1.883.478	301.400	0	0	0	0	EPS037	1.883.478	75.400	14-11	1.883.478	5	131.100	CCF24	1.883.478	75.400	0	0	0	0	0
57	CC	1100395536	RUIZ CONTRERAS LUIS DANIEL	1	0			S																	230301	2.933.000	469.300	0	0	0	0	EPS002	2.933.000	117.400	14-11	2.933.000	5	204.200	CCF24	2.933.000	117.400	0	0	0	0	0
58	CC	1101696102	RAMOS GUERRERO YAN CARLOS	1	0			S								X									230201	1.537.296	246.000	0	0	0	0	EPS017	1.537.296	61.500	14-11	1.537.296	5	107.000	CCF24	1.537.296	61.500	0	0	0	0	0
59	CC	1109491023	URUEÑA REYES MARIANO	1	0			S								X									230301	3.165.978	506.600	0	0	0	0	EPS017	3.165.978	126.700	14-11	3.165.978	5	220.400	CCF24	3.165.978	126.700	0	0	0	0	0
60	CC	1110174071	QUEZADA FERRER JOSE ALFREDO	1	0			S																	230301	2.752.000	440.400	0	0	0	0	EPS002	2.752.000	110.100	14-11	2.752.000	5	191.600	CCF24	2.752.000	110.100	0	0	0	0	0
61	CC	1113530533	CAICEDO BELTRAN ERIKA YORLADY	1	0			S								X									230301	1.941.848	310.700	0	0	0	0	EPS018	1.941.848	77.700	14-11	1.941.848	5	135.200	CCF24	1.941.848	77.700	0	0	0	0	0
62	CC	1115732743	MESA MEZA NORBEY	1	0			S								X									231001	2.594.696	415.200	0	0	0	0	EPS017	2.594.696	103.800	14-11	2.594.696	5	180.600	CCF24	2.594.696	103.800	0	0	0	0	0
63	CC	1124045233	PINTO JARAMILLO VICTOR MANUEL	1	0			S																	230301	2.520.000	403.200	0	0	0	0	EPS037	2.520.000	100.800	14-11	2.520.000	5	175.400	CCF24	2.520.000	100.800	0	0	0	0	0
64	CC	12020664	MOSQUERA MOSQUERA LUIS FERNANDO	1	0			S																	230301	3.066.000	490.600	0	0	0	0	EPS002	3.066.000	122.700	14-11	3.066.000	5	213.400	CCF24	3.066.000	122.700	0	0	0	0	0
65	CC	12458753	SANCHEZ ORTEGA WILLIAM	1	0			S								X									25-14	1.533.424	245.400	0	0	0	0	EPS037	1.533.424	61.400	14-11	1.533.424	5	106.800	CCF24	1.533.424	61.400	0	0	0	0	0
66	CC	15458146	MONTOYA LONDOÑO AVELINO DE JESUS	1	0			S																	25-14	1.910.000	305.600	0	0	0	0	EPS040	1.910.000	76.400	14-11	1.910.000	5	133.000	CCF24	1.910.000	76.400	0	0	0	0	0
67	CC	3215197	MENDEZ AGUILERA LUIS ANTONIO	1	0			S								X									25-14	2.286.712	365.900	0	0	0	0	EPS002	2.286.712	91.500	14-11	2.286.712	5	159.200	CCF24	2.286.712	91.500	0	0	0	0	0
68	CC	39900729	IZARIZA RODRIGUEZ LUZ MIRIAN	1	0			S																	230301	1.970.000	315.200	0	0	0	0	EPS005	1.970.000	78.800	14-11	1.970.000	1	10.300	CCF24	1.970.000	78.800	0	0	0	0	0
69	CC	4119514	CRUZ OJEDA LUIS ABDENAGO	1	0			S								X									25-14	2.745.924	439.400	0	0	0	0	EPS008	2.745.924	109.900	14-11	2.745.924	5	191.200	CCF24	2.745.924	109.900	0	0	0	0	0
70	CC	4217417	CHAPARRO CHAPARRO ISRAEL	1	0			S																	230301	2.256.000	361.000	0	0	0	0	EPS002	2.256.000	90.300	14-11	2.256.000	5	157.100	CCF24	2.256.000	90.300	0	0	0	0	0
71	CC	52204416	DIAZ PATARROYO ANA BETTY	1	0			N																	25-14	22.000.000	3.520.000	0	0	110.000	110.000	EPS017	22.000.000	2.750.000	14-11	22.000.000	1	114.900	CCF24	22.000.000	880.000	22.000.000	440.000	660.000	0	0
72	CC	70853107	AGUDELO AGUDELO FREDY RAFAEL	1	0			S																	230201	1.957.000	313.200	0	0	0	0	ESSC24	1.957.000	78.300	14-11	1.957.000	5	136.300	CCF24	1.957.000	78.300	0	0	0	0	0
73	CC	71711204	RAMIREZ CUELLO DAIRO DE JESUS	1	0			S	X																25-14	1.620.000	259.200	0	0	0	0	EPS008	1.620.000	64.800	14-11	1.620.000	5	112.800	CCF24	1.620.000	64.800	0	0	0	0	0
74	CC	73594699	ARZUZA RODRIGUEZ HERNANDO	1	0			S								X									230201	2.561.739	409.900	0	0	0	0	EPS002	2.561.739	102.500	14-11	2.561.739	5	178.300	CCF24	2.561.739	102.500	0	0	0	0	0
75	CC	79213657	CARDENAS GOMEZ JOSE OLIMPO	1	0			S								X									230301	3.612.935	578.100	0	0	0	0	EPS005	3.612.935	144.600	14-11	3.612.935	5	251.500	CCF24	3.612.935	144.600	0	0	0	0	0
76	CC	79296261	SOLORZANO ORJUELA SEGUNDO LUIS EDUARDO	1	0			S																	25-14	2.830.000	452.800	0	0	0	0	EPS017	2.830.000	113.200	14-11	2.830.000	5	197.000	CCF24	2.830.000	113.200	0	0	0	0	0
77	CC	79355651	PEÑA MORENO SAUL AMADEO	1	0			S																	25-14	2.394.000	383.100	0	0	0	0	EPS008	2.394.000	95.800	14-11	2.394.000	5	166.700	CCF24	2.394.000	95.800	0	0	0	0	0
78	CC	79399882	ARJONA BERNAL JOSE RICARDO	1	0			S																	230201	1.795.000	287.200	0	0	0	0	EPS017	1.795.000	71.800	14-11	1.795.000	5	125.000	CCF24	1.795.000	71.800	0	0	0	0	0
79	CC	79459452	BARRAGAN PINTO ARGEMIRO	1	0			S																	230201	2.910.000	465.600	0	0	0	0	EPS005	2.910.000	116.400	14-11	2.910.000	5	202.600	CCF24	2.910.000	116.400	0	0	0	0	0
80	CC	79545084	PEREZ GARZON JUAN DAVID	1	0			N																	25-14	22.000.000	3.520.000	0	0	110.000	110.000	EPS017	22.000.000	2.750.000	14-11	22.000.000	1	114.900	CCF24	22.000.000	880.000	22.000.000	440.000	660.000	0	0

Este documento está clasificado como PRIVADO por parte de Compensar Operador de Información

compensar | miplanilla.com

PLANILLA INTEGRADA DE AUTOLIQUIDACION DE APORTES

DATOS DEL APORTANTE						
TIPO	NÚMERO	NOMBRE APORTANTE		DIRECCIÓN	TELÉFONO	CORREO
NI	900086865-8	SUMINISTROS D Y P S.A.S.		CL 7 26 24	6012566071	dyp@suministrosdyp.com.co
FORMA PRESENTACIÓN	CLASE APORTANTE	NOMBRE SUCURSAL	CÓDIGO	DEPARTAMENTO	CIUDAD / MUNICIPIO	EXONERADO PAGO PARAFISCALES Y SALUD
ÚNICA	B – menos de 200 c			BOGOTÁ D. C.	BOGOTÁ, D.C.	SI

DATOS DE LA PLANILLA						
PLANILLA ASOCIADA	FECHA PAGO ASOCIADA (DIA/MES/AÑO)	TIPO PLANILLA	FECHA PAGO (DIA/MES/AÑO)	NÚMERO PLANILLA	CANTIDAD	
					EMPLEADOS	UPC
					90	0
PERIODO SALUD	PERIODO PENSIONES				TOTAL A PAGAR	
2025-07	2025-06	E	09/07/2025	87710482	$80.126.700	

DETALLE POR COTIZANTE

INFORMACIÓN COTIZANTE									INFORMACIÓN NOVEDADES																PENSIÓN							SALUD			RIESGOS LABORALES				CCF			PARAFISCALES					
No.	Tipo	No. de Identificación	Apellidos y Nombres	Cotizante	Subtipo	Extranjero	Colom. exterior	Estornado	ING	RET	TDE	TAE	TDP	TAP	VSP	VST	SLN	IGE	LMA	VAC	AVP	VCT	IRL	CORRECCIÓN	Cód. AFP	IBC AFP	Cotización	Voluntario Afiliado	Voluntario Aportante	Fondo pensional de solidaridad	Fondo pensional de subsistencia	Cód. EPS	IBC EPS	Cotización / Valor UPC	Cód. ARL	IBC ARL	Clase de Riesgo	Cotización	Código CCF	IBC CCF	Aporte CCF	IBC otros parafiscales	Aporte SENA	Aporte ICBF	Aporte ESAP	Aporte MEN
81	CC	79644711	VASQUEZ BOLIVAR FRANCISCO JAVIER	1	0			S								X								25-14	2.195.951	351.400	0	0	0	0	EPS010	2.195.951	87.900	14-11	2.195.951	5	152.900	CCF24	2.195.951	87.900	0	0	0	0	0
82	CC	79760753	GONZALEZ CONTRERAS ALFREDO JOSE	1	0			S																25-14	6.061.000	969.800	0	0	0	30.400	30.400	EPS001	6.061.000	242.500	14-11	6.061.000	5	421.900	CCF24	6.061.000	242.500	0	0	0	0	0
83	CC	79764074	PERDOMO ALEXANDER	1	0			S																230201	2.256.000	361.000	0	0	0	0	0	EPS002	2.256.000	90.300	14-11	2.256.000	5	157.100	CCF24	2.256.000	90.300	0	0	0	0	0
84	CC	8001526	RIAÑO GUEVARA OSCAR ANTONIO	1	0			S																231001	1.730.000	276.800	0	0	0	0	0	EPS002	1.730.000	69.200	14-11	1.730.000	5	120.500	CCF24	1.730.000	69.200	0	0	0	0	0
85	CC	80266538	ROJAS SEGURA ALEJANDRO	1	0			S								X								230301	1.774.348	283.900	0	0	0	0	0	EPS017	1.774.348	71.000	14-11	1.774.348	5	123.500	CCF24	1.774.348	71.000	0	0	0	0	0
86	CC	80656912	CORTES BUSTOS JUAN CARLOS	1	0			S																230301	9.550.000	1.528.000	0	0	0	47.800	47.800	EPS017	9.550.000	382.000	14-11	9.550.000	1	49.900	CCF24	9.550.000	382.000	0	0	0	0	0
87	CC	87431905	CORTES RIVERA RAIMUNDO	1	0			S								X								230301	2.371.739	379.500	0	0	0	0	0	EPS017	2.371.739	94.900	14-11	2.371.739	5	165.100	CCF24	2.371.739	94.900	0	0	0	0	0
88	CC	87432009	ANGULO RIVERA JOSE EDIER	1	0			S																25-14	2.730.000	436.800	0	0	0	0	0	EPS005	2.730.000	109.200	14-11	2.730.000	5	190.100	CCF24	2.730.000	109.200	0	0	0	0	0
89	CC	87434508	QUIÑONES CABEZAS TEOFILO ABELARDO	1	0			S								X								230301	3.785.326	605.700	0	0	0	0	0	EPS002	3.785.326	151.500	14-11	3.785.326	5	263.500	CCF24	3.785.326	151.500	0	0	0	0	0
90	CC	87715007	QUIÑONES QUIÑONES WILSON	1	0			S								X								25-14	1.750.272	280.100	0	0	0	0	0	EPS002	1.750.272	70.100	14-11	1.750.272	5	121.900	CCF24	1.750.272	70.100	0	0	0	0	0
91	CC	92190630	GOMEZ GOMEZ EDER SEGUNDO	1	0			S																230301	1.698.000	271.700	0	0	0	0	0	EPS037	1.698.000	68.000	14-11	1.698.000	5	118.200	CCF24	1.698.000	68.000	0	0	0	0	0
92	CC	93154098	URUEÑA GOMEZ JOSE JAVIER	1	0			S	X							X								231001	1.376.467	220.300	0	0	0	0	0	EPS010	1.376.467	55.100	14-11	1.376.467	5	95.900	CCF24	1.376.467	55.100	0	0	0	0	0

PAGADA

Este documento está clasificado como PRIVADO por parte de Compensar Operador de Información

compensar | miplanilla.com

PLANILLA INTEGRADA DE AUTOLIQUIDACION DE APORTES

DATOS DEL APORTANTE						
TIPO	NÚMERO	NOMBRE APORTANTE	DIRECCIÓN	TELÉFONO	CORREO	EXONERADO PAGO PARAFISCALES Y SALUD
NI	900726669-8	armado y pilotaje sas	cll 131 b 94 a 12	3928603	lilyleon96@gmail.com	
FORMA PRESENTACIÓN	CLASE APORTANTE	NOMBRE SUCURSAL	CÓDIGO	DEPARTAMENTO	CIUDAD / MUNICIPIO	
SUCURSAL	A – Más de 200 cot	lili	02	BOGOTÁ D. C.	BOGOTÁ, D.C.	SI

DATOS DE LA PLANILLA						
PLANILLA ASOCIADA	FECHA PAGO ASOCIADA (DIA/MES/AÑO)	TIPO PLANILLA	FECHA PAGO (DIA/MES/AÑO)	NÚMERO PLANILLA	CANTIDAD	
					EMPLEADOS	UPC
					5	0
PERIODO SALUD	PERIODO PENSIONES				TOTAL A PAGAR	
2025-08	2025-07	E	19/08/2025	89064416	$1.926.300	

TOTALES POR SUBSISTEMAS

TOTALES SALUD

Código EPS	Nombre	NIT	Cotización Obligatoria	UPC Adicional	Incapacidades		Licencia Maternidad		Días Mora	Valor Mora Cotización	Valor Mora UPC	Total a Pagar	No. Afiliados
					No. Autorización	Valor	No. Autorización	Valor					
EPS002	Salud Total EPS	800130907-4	57.000	0		0		0	0	0	0	57.000	1
EPS017	Famisanar EPS	830003564-7	114.100	0		0		0	0	0	0	114.100	2
EPS041	NUEVA E.P.S. S.A. MOV	900156264-2	20.900	0		0		0	0	0	0	20.900	1
ESSC24	EPS-S Coosalud	900226715-3	57.000	0		0		0	0	0	0	57.000	1

TOTALES PENSIÓN

Código AFP	Nombre	NIT	Cotización Obligatoria	Aporte Voluntario Afiliado	Aporte Voluntario Aportante	Aporte FSP - Solidaridad	Aporte FSP - Subsistencia	Días Mora	Valor Mora Cotización	Valor Mora FSP	Total a Pagar	No. Afiliados
230201	Proteccion (ING + Proteccion)	800229739-0	228.300	0	0	0	0	0	0		228.300	1
230301	Porvenir	800224808-8	539.200	0	0	0	0	0	0		539.200	3
231001	Colfondos	800227940-6	227.800	0	0	0	0	0	0		227.800	1

TOTALES RIESGOS LABORALES

Código ARL	Nombre	NIT	Cotización Obligatoria	Incapacidades		Aportes Otros Sistemas	Valor Neto Cotización	Días Mora	Valor Mora Cotización	Subtotal Cotización	No. Radicado Saldo a Favor	Valor Saldo a Favor	Fondo Solidaridad	Total a Pagar	No. Afiliados
				No. Autorización	Valor										
14-23	Positiva Seguros	860011153-6	433.000				433.000	0	0	433.000			4.330	433.000	5

TOTALES CAJAS

Código CCF	Nombre	NIT	Valor Aporte	Días Mora	Valor Mora Aporte	Total a Pagar	No. Afiliados
CCF21	Cafam	860013570-3	249.000	0	0	249.000	5

TOTALES PARAFISCALES

Valor Aporte	Días Mora	Valor Mora Aporte	Total a Pagar	No. Afiliados
SENA				
0	0	0	0	0
ICBF				
0	0	0	0	0
ESAP				
MEN				

TOTALES POR SUBSISTEMA

Tipo Administradora	No. Administradoras Reportadas	Valor antes de IGE, LMA, IRP y Mora	Total a Pagar
Salud	4	249.000	249.000
Pensión	3	995.300	995.300
Riesgos Laborales	1	433.000	433.000
CCF	1	249.000	249.000
ESAP	0	0	0
ICBF	0	0	0
MEN	0	0	0
SENA	0	0	0
TOTALES	9	1.926.300	1.926.300

PAGADA

Este documento está clasificado como PRIVADO por parte de Compensar Operador de Información

compensar | miplanilla.com

PLANILLA INTEGRADA DE AUTOLIQUIDACION DE APORTES

DATOS DEL APORTANTE						
TIPO	NÚMERO	NOMBRE APORTANTE		DIRECCIÓN	TELÉFONO	CORREO
NI	900726669-8	armado y pilotaje sas		cll 131 b 94 a 12	3928603	lilyleon96@gmail.com
FORMA PRESENTACIÓN	CLASE APORTANTE	NOMBRE SUCURSAL	CÓDIGO	DEPARTAMENTO	CIUDAD / MUNICIPIO	EXONERADO PAGO PARAFISCALES Y SALUD
SUCURSAL	A – Más de 200 cot	lili	02	BOGOTÁ D. C.	BOGOTÁ, D.C.	SI

DATOS DE LA PLANILLA						
PLANILLA ASOCIADA	FECHA PAGO ASOCIADA (DIA/MES/AÑO)	TIPO PLANILLA	FECHA PAGO (DIA/MES/AÑO)	NÚMERO PLANILLA	CANTIDAD	
					EMPLEADOS	UPC
					5	0
PERIODO SALUD	PERIODO PENSIONES				TOTAL A PAGAR	
2025-08	2025-07	E	19/08/2025	89064416	$1.926.300	

DETALLE POR COTIZANTE

INFORMACIÓN COTIZANTE									INFORMACIÓN NOVEDADES																PENSIÓN							SALUD			RIESGOS LABORALES				CCF			PARAFISCALES				
No.	Tipo	No. de Identificación	Apellidos y Nombres	Cotizante	Subtipo	Extranjero	Colom. exterior	Exonerado	ING	RET	TDE	TAE	TDP	TAP	VSP	VST	SLN	IGE	LMA	VAC	AVP	VCT	IRL	CORRECCIÓN	Cód. AFP	IBC AFP	Cotización	Voluntario Afiliado	Voluntario Aportante	Fondo pensional de solidaridad	Fondo pensional de subsistencia	Cód. EPS	IBC EPS	Cotización / Valor UPC	Cód. ARL	IBC ARL	Clase de Riesgo	Cotización	Código CCF	IBC CCF	Aporte CCF	IBC otros parafiscales	Aporte SENA	Aporte ICBF	Aporte ESAP	Aporte MEN
1	CC	1004283922	PEREZ AGUDELO DAVID JUNIOR	1	0			S																	231001	1.423.500	227.800	0	0	0	0	EPS002	1.423.500	57.000	14-23	1.423.500	5	99.100	CCF21	1.423.500	57.000	0	0	0	0	0
2	CC	1004323336	GARIZABALO RODRIGUEZ BRAYAN JOSE	1	0			S	X																230301	521.950	83.600	0	0	0	0	EPS041	521.950	20.900	14-23	521.950	5	36.400	CCF21	521.950	20.900	0	0	0	0	0
3	CC	1083456637	MANGA MENDOZA LUIS DAVID	1	0			S																	230301	1.423.500	227.800	0	0	0	0	ESSC24	1.423.500	57.000	14-23	1.423.500	5	99.100	CCF21	1.423.500	57.000	0	0	0	0	0
4	CC	12627745	MANGA CANTILLO WIDET ALFONSO	1	0			S																	230201	1.426.500	228.300	0	0	0	0	EPS017	1.426.500	57.100	14-23	1.426.500	5	99.300	CCF21	1.426.500	57.100	0	0	0	0	0
5	CC	72435116	GARIZABALO MANGA JHON JANER	1	0			S																	230301	1.423.500	227.800	0	0	0	0	EPS017	1.423.500	57.000	14-23	1.423.500	5	99.100	CCF21	1.423.500	57.000	0	0	0	0	0

PAGADA

Este documento está clasificado como PRIVADO por parte de Compensar Operador de Información

CONSORCIO ICEACSA – TPF

Bogotá, D.C., 5 de Septiembre de 2025

Señores
INSTITUTO NACIONAL DE VÍAS
Atn Gustavo Alfonso Cepeda Ocampo
Dirección Territorial Cundinamarca Supervisor
de Contrato
Ciudad

Ref.: Contrato No 989 de 2021 “Mejoramiento mediante la construcción y mantenimiento, gestión predial, social y ambiental sostenible de la ruta de los comuneros (Zipaquirá - Barbosa - Bucaramanga; Girón - Piedecuesta) en los departamentos de Cundinamarca, Boyacá y Santander, en marco de la reactivación económica, mediante el programa de obra pública “vías para la legalidad y la reactivación visión 2030” módulo 1.”.

Asunto: Pagos de seguridad social Integrada y aportes parafiscales Contrato No. 989 de 2021

Respetado Ingeniero,

Yo, LUIS ANTONIO RUEDA RUEDA, identificado con Cedula de Ciudadanía Numero 91.200.647, en mi condición de Director de Interventoría del Consocio ICEACSA - TPF identificado con el NIT 901.480.695-5, certifico el pago de los aportes de seguridad social (Pensión, salud, riesgos profesionales) y de los aportes parafiscales (instituto Colombiano de Bienestar familiar) pagados por el CONSORCIO VIAL MHC 063, dentro de la obligaciones del contrato 989 de 2021. Mejoramiento mediante la construcción y mantenimiento, gestión predial, social y ambiental sostenible de la ruta de los comuneros (Zipaquirá - Barbosa - Bucaramanga; girón - Piedecuesta) en los departamentos de Cundinamarca, Boyacá y Santander, en marco de la reactivación económica, mediante el programa de obra pública “vías para la legalidad y la reactivación visión 2030” módulo 1, las cuales soportan el Acta obra No. 51 correspondiente al mes de Agosto de 2025.

Cordialmente,

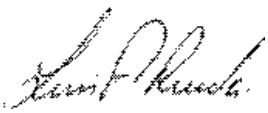

LUIS ANTONIO RUEDA RUEDA
Director de interventoría

Copia: Archivo.

CONSORCIO VIAL MHC 063

Bogotá, 04 de Septiembre 2025

Señores
CONSORCIO ICEACSA - TPF
Atn. Ing. Luis Antonio Rueda Rueda
Director de Interventoría
consorcio.iceacsatpf2021@gmail.com
colombia@tpfingenieria.com
Carrera 13ª No. 86ª - 40 Oficina 402
Teléfono fijo: 618 05 19
Bogotá
REFERENCIA: CONTRATO NÚMERO 989 DE 2021.: "MEJORAMIENTO MEDIANTE LA CONSTRUCCIÓN Y MANTENIMIENTO, GESTION PREDIAL, SOCIAL Y AMBIENTAL SOSTENIBLE DE LA RUTA DE LOS COMUNEROS (ZIPAQUIRÁ - BARBOSA -BUCARAMANGA; GIRÓN - PIEDECUESTA) EN LOS DEPARTAMENTOS DE CUNDINAMARCA, BOYACÁ Y SANTANDER, EN MARCO DE LA REACTIVACIÓN ECONÓMICA, MEDIANTE EL PROGRAMA DE OBRA PUBLICA "VÍAS PARA LALEGALIDAD Y LA REACTIVACIÓN VISIÓN 2030" MÓDULO 1. Mayo

ASUNTO: Pago de seguridad social integrada y aportes parafiscales contrato No.989 de 2021 correspondiente al mes de agosto-2025

Respetado ingeniero Luis Antonio Rueda,

Yo, PABLO CESAR MOLINA SALAS identificado con Cedula de Ciudadanía Numero 80058930, en mi condición de director de Obra del CONSORCIO VIAL MHC 063 Identificado con el NIT 901,475,859-6, certifico el pago de los aportes de seguridad social (Pensión.Salud,Riesgos profesionales) y de los aportes parafiscales (Instituto Colombiano Del Bienestar familiar) pagados por CONSORCIO VIAL MHC 63 y sus proveedores, dentro de las obligaciones del contrato 989 de 2021. Mejoramiento mediante la construcción y Mantenimiento,Gestión,Predial,Social y ambiental sostenible de la ruta de los comuneros (Zipaquira,Barbosa,Bucaramanga:Giron-Piedecuesta)en los departamentos de Cundinamarca, Boyacá y Santander, en marco de la reactivación económica, mediante programa de obra pública "vías para la legalidad y la reactivación visión 2030" modulo 1, las cuales soportan el acta de obra N.51 correspondiente al mes de agosto 2025.

Ing. Pablo Cesar Molina Salinas

Director de Obra

CONSORCIO VIAL MHC 063

Proyecto: Angie Zamora
Reviso: Nelson Bohorquez
Anexos: 2

Fecha: 2025-09-08 22:45:51
Radicado: 2025S-VBOG-066110
Destino: LUIS ANTONIO RUEDA RUEDA
Anexos: 0

Martha Helena Romero Moreno,SUBDIRECTORA DE
2025-09-08T22:45:55-05:00,Documento Firmado
Digitalmente,Escanee el Codigo QR Para Validarlo

Al contestar cite este radicado: 2025S-VBOG-066110
Fecha: 2025-09-08 22:45:51

SEÑOR(A):
LUIS ANTONIO RUEDA RUEDA
DIRECTOR DE INTERVENTORIA
CONSORCIO ICEACSA - TPF
CLL 98 NO 21 - 50
consorcio.iceacsatpf2022@gmail.com
BOGOTÁ, D.C., BOGOTA

ASUNTO: Respuesta al radicado No 2025E-VUVRAZ-097663- Pre acta social 51 Ruta de los comuneros.

Respetado Ingeniero Rueda

En atención su comunicación C971-4642-2025 bajo radicado INVIAS 2025E-VUVRAZ-097663, referente al contrato de obra 989 de 2021 cubo objeto es: Mejoramiento mediante la construcción y mantenimiento, gestión predial, social y ambiental sostenible de La ruta de los comuneros (Zipaquirá - Barbosa – Bucaramanga- Girón- Piedecuesta) en los departamentos de Cundinamarca, Boyacá y Santander, en marco de la reactivación económica, mediante el programa de obra Pública “vías para la legalidad y la reactivación visión 2030” módulo 1.

Mediante la cual se allega para concepto, la **Pre-Acta Social 51** correspondiente a la fecha de agosto de 2025, debidamente firmada por las partes, con el concepto de aprobación de la interventoría; esta Subdirección acusa recibido de la información e indica lo siguiente:

Se verifica que la información aportada por el contratista y aprobada por la Interventoría es consistente con las actividades realizadas y con lo establecido en el Plan de Inversión Social versión 5, no objetado por este despacho mediante oficio 2024S-VBOG-071692.

Asimismo, las cantidades, precios, valores totales y actividades no superan los montos aprobados por la Interventoría en el plan correspondiente. Las actividades por reconocer en esta pre-acta son aquellas derivadas del programa de arqueología (Personal, alquiler de vehículo, monitoreo arqueológico, arqueología pública y laboratorio). Por lo tanto, esta dependencia emite su concepto de **no objeción a la Pre-Acta Social 51, por un valor de $ 25.187.402 IVA incluido**, correspondiente al reembolso de gastos, con el fin de continuar con el trámite respectivo.

Esta Dependencia copia a la Unidad Ejecutora y Dirección Territorial para su conocimiento y fines pertinentes.

INVIAS
Martha Helena Romero Moreno,SUBDIRECTORA DE
2025-09-08T22:45:55-05:00,Documento Firmado
Digitalmente,Escanee el Codigo QR Para Validarlo

Finalmente cabe precisar, que de acuerdo con lo establecido en el manual de Interventoría los valores y cantidades aprobados son de total responsabilidad de la firma interventora garantizando la indemnidad del INVIAS. La presente comunicación se expide en los términos y con los alcances previstos en el Manual de Interventoría vigente del INVIAS.

Cordialmente,

MARTHA HELENA ROMERO MORENO
SUBDIRECTORA DE SOSTENIBILIDAD

Proyectado por: MARYLEX JULIETH SEPULVEDA BUITRAGO
Revisado por: HILDUARA MILENA BARRERA MENDOZA- COORDINADORA SOCIAL
Aprobado por:

Copia Interna a: GUSTAVO ALFONSO CEPEDA OCAMPO (1000013), LUIS EDUARDO GARZÓN CHARUM (1120100)
Copia Externa a:

INVIAS

Martha Helena Romero Moreno,SUBDIRECTORA DE
2025-09-08T22:45:55-05:00,Documento Firmado
Digitalmente,Escanee el Codigo QR Para Validarlo

REGISTRO DE FIRMAS DIGITALES

ROMERO MORENO MARTHA HELENA - 52259703

08/09/2025 22:46:07 COT -05

GBTD-7OAG-OF1O-TZD0-H175-7389-5675-39

Fecha: 2025-09-08T22:45:56-05:00
Martha Helena Romero Moreno
SUBDIRECTORA DE SOSTENIBILIDAD
1110500 SUBDIRECCIÓN DE SOSTENIBILIDAD
INVIAS

MEMORANDO INDIVIDUAL

N° Radicado: 2025I-VBOG-068671
Fecha: 2025-09-09 10:47:49

PARA: KAROL ROCA PACHECO
1120100 SUBDIRECCIÓN DE MODERNIZACIÓN DE CARRETERAS NACIONALES

DE: MARTHA HELENA ROMERO MORENO
1110500 SUBDIRECCIÓN DE SOSTENIBILIDAD

Asunto: Pre acta Ambiental No. 51. Ruta de Los Comuneros, vías para la legalidad y la reactivación visión 2030 módulo 1. CI 971-2021, CO 989-2021. Exp. LAM4576

Respeta Ingeniera Karol,

Por medio del presente se informa que mediante el oficio C971-4595-2025, con radicado INVIAS 2025E-VUVRAZ-092098, el contrato de Interventoría 971-2021, remite la Pre-Acta ambiental No. 51 debidamente revisada, verificada y aprobada, referida a las actividades desarrolladas por el proyecto de *"Mejoramiento mediante la construcción y mantenimiento, gestión predial, social y ambiental sostenible de la ruta de Los Comuneros (Zipaquirá - Barbosa - Bucaramanga; Girón - Piedecuesta) en los departamentos de Cundinamarca, Boyacá y Santander, en marco de la reactivación económica, mediante el programa de obra pública "vías para la legalidad y la reactivación visión 2030" módulo 1"*. en el marco del Expediente LAM 4576. Al respecto esta Dependencia precisa lo siguiente:

La Pre-acta mensual de inversión ambiental – Formato MASPS-MN1-IN-1-FR-3, Pre-acta ambiental No. 51, registra la actividad de Pago por Evaluación de la Modificación de la Licencia Ambiental, cuyo valor es equivalentes a lo propuesto en el Plan de Inversión Ambiental V5 con fecha 26 de mayo de 2025, documento aprobado por la Interventoría, con concepto de No Objeción por parte de esta Dependencia mediante Oficio 2025S-VBOG-053843 del 30/07/2025.

La Subdirección de Sostenibilidad informa que la Pre-acta ambiental No. 51 fue presentada por un valor total de $105.255.000 (Ciento Cinco Millones Doscientos Cincuenta y Cinco Mil pesos m/cte.), debidamente soportado, cuya actividad objeto de cobro, está dentro del programa de cumplimiento de los requerimientos legales.

Así las cosas, se informa que verificadas las actividades ambientales que fueron reportadas en la Pre-acta ambiental No. 51, previamente revisadas y aprobadas por la Interventoría, se remite con concepto de **NO OBJECIÓN**, para las acciones pertinentes.

Cabe recordar que el control y seguimiento a la estimación de las cantidades y valores indicados en la Pre-acta ambiental No. 51 es de total responsabilidad de la Interventoría quien

debe asegurar la indemnidad del Instituto Nacional de Vías por concepto de cumplimiento de la normatividad ambiental, así como de los requerimientos formulados por Autoridades ambientales competentes.

Cordialmente,

MARTHA HELENA ROMERO MORENO
SUBDIRECTORA DE SOSTENIBILIDAD

Proyectado por: ADRIANA HERNANDEZ SANCHEZ
Revisado por: JUAN DAVID OIDOR MARQUEZ – COORDINADOR AMBIENTAL
INGRID ELIANA BOGOYA GIL – REVISIÓN JURÍDICA
MONICA CLAUDIA MARCELA VARELA ACEVEDO . REVISIÓN JURÍDICA

Aprobado por:

Copia Interna a: GUSTAVO ALFONSO CEPEDA OCAMPO ()

	INSTITUTO NACIONAL DE VIAS **PROCESO MISIONAL EJECUCIÓN DE PROYECTOS DE INFRAESTRUCTURA DE TRANSPORTE** **MANUAL DE INTERVENTORÍA OBRA PÚBLICA** **ACTA DE REUNIÓN**	CÓDIGO	MEPI-MN1-IN-14-FR-2
		VERSIÓN	1
		PÁGINA	

FECHA: 10/10/2024
(Día / Mes / Año)

(Este formato aplica para reuniones distintas a las de Comité de Obra)

ACTA DE REUNIÓN No. .....
(La numeración será consecutiva)

UNIDAD EJECUTORA: SMDC - GRUPO ORIENTE **DIRECCIÓN TERRITORIAL:** CUNDINAMARCA

CONTRATO DE OBRA No. 989 DE 2021
(Indicar número de contrato y año)

CONTRATISTA: CONSORCIO VIAL MHC 063

OBJETO DEL CONTRATO DE OBRA:
MEJORAMIENTO MEDIANTE LA CONSTRUCCIÓN Y MANTENIMIENTO, GESTION PREDIAL, SOCIAL Y AMBIENTAL SOSTENIBLE DE LA RUTA DE LOS COMUNEROS (ZIPAQUIRÁ - BARBOSA - BUCARAMANGA; GIRÓN - PIEDECUESTA) EN LOS DEPARTAMENTOS DE CUNDINAMARCA, BOYACÁ Y SANTANDER, EN MARCO DE LA REACTIVACIÓN ECONÓMICA, MEDIANTE EL PROGRAMA DE OBRA PUBLICA "VÍAS PARA LA LEGALIDAD Y LA REACTIVACIÓN VISIÓN 2030

CONTRATO DE INTERVENTORÍA No. 971 DE 2021
(Indicar número de contrato y año)

INTERVENTOR: CONSORCIO ICEACSA -TPF

OBJETIVOS DE LA REUNIÓN

Concertar los requisitos relativos a la acreditación de pagos de planillas del componente SST que debe presentar el CONSORCIO VIAL MHC 063 para el pago de actas de obra ante la interventoría

TEMAS A DESARROLLAR EN LA PRESENTE REUNIÓN

Requisitos relativos a la acreditación de pagos de planillas del componente SST que debe presentar el CONSORCIO VIAL MHC 063 para el pago de actas de obra ante la interventoría

Intervención de las partes

Conclusiones

DESARROLLO DE LA REUNIÓN

Se lleva a cabo reunión de comité de obra virtual, con asistencia virtual del INVIAS: Subdirección Territorial Cundinamarca: Ing Erika Uribe Navarro POR PARTE DEL CONTRATISTA :Gerente de Proyecto Ing. Xiomara González, Director de Obra: Ing. Pablo Molina Directores Jurídicos: Dra Yessica Castillo y DR. Martín Rativa, Ing Nelson Bohórquez SST, y por parte de la interventoría: Director de interventoria, Ingeniero Luis Antonio Rueda Rueda; Lider de Integración, Ing Maria Soledad Sanchez, Ing Mary Gomez SST, Ing Jun David Torres Ing Tecnico Auxiliar

CONSIDERACIONES DEL CONTRATISTA: El CONSORCIO VIAL MHC063 mediante comunicado R-0000004733 de fecha 11 de octubre de 2024 atiende el comunicado C971-3598-2024 del 04/10/2024 remitido por la interventoría en donde se le requiere acreditar la certificación de pago de los aportes legales (parafiscales) y las planillas de seguridad social del personal vinculado a la obra, certificando los pagos del periodo correspondiente al acta de obra presentada. Es de anotar que desde el mes de agosto de 2024, las actas de obra presentadas por el Consorcio no estaban siendo tramitadas por la interventoría, hasta tanto se presentaran la totalidad de certificaciones de pagos de aportes (según lo indicado en el Manual de Interventoría, que indica que se deben presentar las planillas correspondientes al período que se está cobrando). Sobre este aspecto el CONSORCIO VIAL MHC063 señaló lo siguiente: i) Se debe tener en cuenta que lo previsto en el contrato frente a la generación del pago, se encuentra expresamente condicionado a lo señalado en la "norma vigente", característica común e ineludible de todos los textos que regulan la materia en el manual de interventoría ii) En virtud del principio de legalidad, no es dable que las previsiones contractuales vayan en contra de la ley. Aun así, el contrato de obra no establece un pacto en contra de la ley, sino que por el contrario reafirma su aplicación por expresa remisión iii) En ese sentido y para el caso en concreto, el artículo 3.2.2.1 del Decreto 780 de 2016, sustituido por el Decreto 1990 de 2016, permite la presentación y pago de las planillas de seguridad social, hasta unas fechas determinadas, argumento que acoge de plano el Consorcio, indicando que hasta tanto las obligaciones de pago de las planillas no se encuentren vencidas, no es posible señalar un incumplimiento del contratista, por el contrario el mismo estará al día en el cumplimiento de sus obligaciones iv) Es pertinente anotar que, con relación a este mismo tema y particularmente frente a los contratistas de prestación de servicios profesionales, tales como los especialistas y expertos requeridos para la ejecución del contrato de obra, entidades del orden nacional como la Agencia Nacional de Contratación Pública, ente rector en la materia, han emitido conceptos que permiten establecer los criterios con los cuales se debe exigir al contratista el cumplimiento de sus obligaciones de pago relativas obligaciones sobre Seguridad Social. Nótese el siguiente texto:
"Las entidades estatales deben respetar el derecho del contratista a hacer los aportes al Sistema de Seguridad Social Integral a más tardar en las fechas indicadas en el artículo 3.2.2.1. del Decreto 1990 de 2016 y de conformidad con el artículo 244 de la Ley 1955 de 2019, que establece que la cotización se realiza mes vencido. Por tanto, en el último mes, el supervisor debe verificar que el contratista haya hecho sus aportes por lo devengado en el mes inmediatamente anterior (…)
"el proponente se encuentra al día con sus aportes, cuando realiza el pago mes vencido y por tanto la Entidad Estatal no debe exigir que se realicen los aportes de manera anticipada".

CONSIDERACIÓNES DE LA INTERVENTORÍA: Por su parte la interventoría señala que si bien dentro de su obligación contractual se establece que debe certificar la verificación del pago de los aportes parafiscales y de seguridad social como requisito para el trámite y el pago del Acta parcial de obra, encuentra de recibo los argumentos presentados por el Consorcio señalando que en aras de concertar los requisitos para viabilizar los pagos de actas de obra, sugiere que se suscriba un acta firmada por las 3 partes (INVIAS, interventoría y Consorcio) en la cual se indique que: i) El contratista presentará con las actas de obra a cobrar, los soportes de pago de las planillas correspondientes al mes que se está cobrando del personal vinculado a la misma, que tenga cumplida la fecha de pago para los 5 primeros días del mes; y para quienes no se les ha cumplido la fecha límite de pago, la planilla de pago del mes inmediatamente anterior. Con estos soportes la interventoría validará la presentación del acta de obra y gestionará su pago ii) Con relación al personal que tenga fecha de pago de obligaciones parafiscales y de seguridad social hasta el día 23 de cada mes, el contratista presentará los soportes con posterioridad a dicha fecha sin que ello represente impedimento para que la interventoría continué la gestión de pago y apruebe la misma.

La interventoría propone que esta acta sea socializada al interior de la entidad y con el personal de la interventoría a cargo del seguimiento del pago de las actas de obra con el objetivo que se valide el cumplimiento de los requisitos antes descritos por parte del contratista y se gestione con ellos los pagos requeridos por el mismo.

CONCEPTO DIRECCIÓN TERRITORIAL CUNDINAMARCA: La Dirección Territorial de Cundinamarca del INVIAS señala como viable la propuesta hecha por la interventoría y que acoge el CONSORCIO considerando que esta manera se zanjan las diferencias que llevaron a esta reunión, y viabiliza los requisitos que se deben tener en cuenta para que la interventoría pueda autorizar el pago de las actas de obra

CONCLUSIONES:
i) El contratista presentará con las actas de obra a cobrar, los soportes de pago de las planillas correspondientes al mes que se está cobrando del personal vinculado a la misma que tenga cumplida la fecha de pago para los 5 primeros días del mes; y para quienes no se les ha cumplido la fecha límite de pago, la planilla de pago del mes inmediatamente anterior. Con estos soportes la interventoría validará la presentación del acta de obra y gestionará su pago ii) Con relación al personal que tenga fecha de pago de obligaciones parafiscales y de seguridad social hasta el día 23 de cada mes, el contratista presentará los soportes con posterioridad a dicha fecha sin que ello represente impedimento para que la interventoría continué la gestión de pago y apruebe la misma. La entrega de los soportes del personal que tenga fecha de pago con posterioridad a los primeros 5 días del mes, será requisito para el trámite del acta del mes siguiente.

	INSTITUTO NACIONAL DE VIAS **PROCESO MISIONAL EJECUCIÓN DE PROYECTOS DE INFRAESTRUCTURA DE TRANSPORTE** **MANUAL DE INTERVENTORÍA OBRA PÚBLICA** **ACTA DE REUNIÓN**	CÓDIGO	MEPI-MN1-IN-14-FR-2
		VERSIÓN	1
		PÁGINA	

FECHA: 10/10/2024 (Día / Mes / Año)

COMPROMISOS PACTADOS	**FECHA DE CUMPLIMIENTO (Día /Mes / Año)**	**RESPONSABLES**
El Consorcio creará la primera versión del acta a suscribirse y lo socializará con la entidad y la interventoría para concertar el texto y posterior firma	15/10/2024	CONSORCIO VIAL MHC 063

FECHA PRÓXIMA REUNIÓN No aplica (Día / Mes / Año)

NOTAS:

1. Las decisiones tomadas en la presente Reunión, no pueden modificar ni modifican por si solas el Contrato de Obra ni el contrato de Interventoría suscritos. En el evento de requerirse una modificación contractual debe surtirse de manera previa el trámite interno correspondiente.

2. Se firma la presente Acta de Reunión bajo la responsabilidad expresa de quienes en ella intervienen, de conformidad con las obligaciones y funciones desempeñadas por cada uno de los mismos.

LA PRESENTE ACTA DE REUNIÓN ES LEÍDA EN SU INTEGRIDAD ANTES DE LA SUSCRIPCIÓN POR LOS PARTICIPANTES:

NOMBRE DEL PARTICIPANTE	CARGO	EMPRESA / ENTIDAD	FIRMA
Erika Uribe Navarro	Profesional especializado	INVIAS - DTCUN	
Luis Antonio Rueda Rueda	Director de Interventoría	Consorcio ICEACSA -TPF	
Xiomara González	Gerente de Proyecto	Consorcio Vial MHC 063	
Yessica Castillo	Directora Jurídica Laboral	MHC	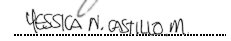
Martín Rativa	Director Jurídico Concesiones	MHC	
Pablo Molina	Director de Obra	Consorcio Vial MHC 063	
Nelson Dario Bohorquez	Residente SST	Consorcio Vial MHC 063	
Maria Soledad Sanchez	Lider de integracion	Consorcio ICEACSA -TPF	
Juan David Torres	Ing Tecnico Auxiliar	Corsorcio ICEACSA - TPF	
Mary Gomez	Inspectora SST	Consorcio ICEACSA- TPF	

Original: Informe mensual de Interventoría. Archivo de Gestión del INVIAS.
Copias: Contratista, Interventor y Dirección Territorial



FECHA DE NACIMIENTO **26-DIC-1986**

BOGOTA D.C.
(CUNDINAMARCA)
LUGAR DE NACIMIENTO

1.62 ESTATURA | **O+** G.S. RH | **F** SEXO

04-ENE-2005 BOGOTA D.C.
FECHA Y LUGAR DE EXPEDICION

REGISTRADORA NACIONAL
ALMABEATRIZ RENGIFO LOPEZ

INDICE DERECHO

P-1500117-42134946-F-1010168991-20050303 **02351** 05062A 02 180463312

REPUBLICA DE COLOMBIA
IDENTIFICACION PERSONAL
CEDULA DE CIUDADANIA

NUMERO **1.010.168.991**

FERNANDEZ BECERRA
APELLIDOS

IVONNE
NOMBRES

Ivonne Fernandez B
FIRMA

República de Colombia
Ministerio de Comercio Industria y Turismo

JUNTA CENTRAL DE CONTADORES
TARJETA PROFESIONAL
DE CONTADOR PUBLICO

146684-T

IVONNE
FERNANDEZ BECERRA
C.C. 1010168901

RESOLUCION INSCRIPCION 50 FECHA 11/02/2010
UNIVERSIDAD PILOTO DE COLOMBIA

PRESIDENTE Leonardo Sánchez G.

LEONARDO SANCHEZ GARRIDO 157282

71142

FIRMA DEL TITULAR

Esta tarjeta es el único documento que lo acredita como CONTADOR PUBLICO de acuerdo con lo establecido en la Ley 43 de 1990.
Agradecemos a quien encuentre esta tarjeta devolverla al Ministerio de Comercio Industria y Turismo - Junta Central de Contadores.

UNIDAD ADMINISTRATIVA ESPECIAL **JUNTA CENTRAL DE CONTADORES**

Certificado No:

985C828A466B2692

LA REPUBLICA DE COLOMBIA

MINISTERIO DE COMERCIO, INDUSTRIA Y TURISMO

UNIDAD ADMINISTRATIVA ESPECIAL

JUNTA CENTRAL DE CONTADORES

CERTIFICA A:
QUIEN INTERESE

Que el contador público **IVONNE FERNANDEZ BECERRA** identificado con CÉDULA DE CIUDADANÍA No 1010168991 de BOGOTA, D.C. (BOGOTA D.C) Y Tarjeta Profesional No 146684-T SI tiene vigente su inscripción en la Junta Central de Contadores y desde la fecha de Inscripción.

NO REGISTRA ANTECEDENTES DISCIPLINARIOS *

EL CONTADOR PUBLICO NO HA CUMPLIDO CON LA OBLIGACION DE ACTUALIZAR EL REGISTRO

Dado en BOGOTA a los 10 días del mes de Mayo de 2021 con vigencia de (3) Meses, contados a partir de la fecha de su expedición.

DIRECTOR GENERAL

ESTE CERTIFICADO DIGITAL TIENE PLENA VALIDEZ DE CONFORMIDAD CON LO ESTABLECIDO EN EL ARTICULO 2 DE LA LEY 527 DE 1999, DECRETO UNICO REGLAMENTARIO 1074 DE 2015 Y ARTICULO 6 PARAGRAFO 3 DE LA LEY 962 DEL 2005

Para confirmar los datos y veracidad de este certificado, lo puede consultar en la página web www.jcc.gov.co digitando el número del certificado

REPUBLICA DE COLOMBIA
IDENTIFICACION PERSONAL
CEDULA DE CIUDADANIA

NUMERO **79.901.429**

CIFUENTES LINARES

APELLIDOS

JORGE EDUARDO

NOMBRES

FIRMA

INDICE DERECHO

FECHA DE NACIMIENTO **06-MAR-1978**

BOGOTA D.C.
(CUNDINAMARCA)

LUGAR DE NACIMIENTO

1.70 ESTATURA | **O+** G.S. RH | **M** SEXO

08-ABR-1996 BOGOTA D.C.

FECHA Y LUGAR DE EXPEDICION

REGISTRADOR NACIONAL
CARLOS ARIEL SÁNCHEZ TORRES

A-1500150-00130570-M-0079901429-20081122 0006659602A 1 1520045039

REGISTRADURIA NACIONAL DEL ESTADO CIVIL



IDEQS

FIRMA DEL TITULAR

28577

Esta tarjeta es el único documento que lo acredita como CONTADOR PUBLICO de acuerdo con lo establecido en la Ley 43 de 1990.
Agradecemos a quien encuentre esta tarjeta devolverla al Ministerio de Educación Nacional - Junta Central de Contadores.

LOGOFORMAS COMM. 2922568

República de Colombia
Ministerio de Educación Nacional

JUNTA CENTRAL DE CONTADORES
TARJETA PROFESIONAL
DE CONTADOR PUBLICO

108597-T

JORGE EDUARDO
CIFUENTES LINARES
C.C. 79901429
RESOLUCION INSCRIPCION 03 FECHA 2005/02/03
UNIVERSIDAD DE LA SALLE

PRESIDENTE

LUZ MYRIAM DIAZ MUÑOZ 118246

UNIDAD ADMINISTRATIVA ESPECIAL **JUNTA CENTRAL DE CONTADORES**

Certificado No:

4BEDFFC7359D2BFB

LA REPUBLICA DE COLOMBIA

MINISTERIO DE COMERCIO, INDUSTRIA Y TURISMO

UNIDAD ADMINISTRATIVA ESPECIAL

JUNTA CENTRAL DE CONTADORES

CERTIFICA A:
QUIEN INTERESE

Que el contador público **JORGE EDUARDO CIFUENTES LINARES** identificado con CÉDULA DE CIUDADANÍA No 79901429 de BOGOTA, D.C. (BOGOTA D.C) Y Tarjeta Profesional No 108597-T SI tiene vigente su inscripción en la Junta Central de Contadores y desde la fecha de Inscripción.

NO REGISTRA ANTECEDENTES DISCIPLINARIOS *

EL CONTADOR PUBLICO NO HA CUMPLIDO CON LA OBLIGACION DE ACTUALIZAR EL REGISTRO

Dado en BOGOTA a los 10 días del mes de Mayo de 2021 con vigencia de (3) Meses, contados a partir de la fecha de su expedición.

DIRECTOR GENERAL

ESTE CERTIFICADO DIGITAL TIENE PLENA VALIDEZ DE CONFORMIDAD CON LO ESTABLECIDO EN EL ARTICULO 2 DE LA LEY 527 DE 1999, DECRETO UNICO REGLAMENTARIO 1074 DE 2015 Y ARTICULO 6 PARAGRAFO 3 DE LA LEY 962 DEL 2005

Para confirmar los datos y veracidad de este certificado, lo puede consultar en la página web www.jcc.gov.co digitando el número del certificado

Banco de Occidente

CERTIFICACIÓN

Mediante la presente certificamos que **CONSORCIO VIAL MHC 063** identificado con Nit 901.475.859-6 es cuenta habiente del Banco de Occidente desde el 22 de abril de 2021 con cuenta corriente No. 235-84664-9 la cual se encuentra activa y vigente.

Por lo anterior podemos afirmar que la mejor carta de presentación del **CONSORCIO VIAL MHC 063** es ser un "Cliente Activo del BANCO de OCCIDENTE".

Expedimos esta certificación hoy 23 de abril de 2021 a **CONSORCIO VIAL MHC 063**

Cordialmente,

VIVIANA LUCIA MONICA

DIAN

Autorización Numeración de Facturación

1876

Espacio reservado para la DIAN

4. Número de formulario 18764084385095

(415)7707212489984(8020) 001876408438509 5

5. Número de Identificación Tributaria - NIT	6. DV	7. Primer apellido	8. Segundo apellido	9. Primer nombre	10. Otros nombres
9 0 1 4 7 5 8 5 9	6				

11. Razón social
CONSORCIO VIAL MHC 063

12. Dirección seccional
Impuestos de Bogotá

Cód. 3 2

24. Dirección
CR 22 A 85 20

25. País	26.Departamento	27. Municipio
Colombia	Bogotá D.C.	Bogotá, D.C.

La U.A.E. Dirección de Impuestos y Aduanas Nacionales, conforme a la facultad discrecional establecida en el artículo 684 - 2 del Estatuto Tributario y en virtud de lo estipulado en la Resolución 000165 del 01/11/2023, por la cual se dictan otras disposiciones en materia de sistemas de facturación; previo estudio y evaluación de la solicitud realizada por el contribuyente, representante legal o apoderado debidamente acreditado; determina autorizar los rangos de numeración de facturación y/o documento equivalente. En los casos, en que se agote dicha numeración antes de culminar su vigencia, el interesado tendrá derecho a solicitar una nueva autorización, de acuerdo con el tramite establecido.

Las vigencias de los rangos de numeración de facturación, se contarán a partir de la formalización de éste documento oficial.

Si el obligado a facturar; no hubiere agotado la numeración de facturación transcurrido el término de la vigencia autorizada, con 15 días de antelación podrá solicitar la habilitación de la numeración sobrante.

Cuando se trate de una solicitud de inhabilitación de la numeración de facturación y/o documento equivalente, la vigencia es permanente, por lo tanto, no procede la habilitación de dichos rangos.

El formato oficial 1876 Autorización numeración de facturación es único e intransferible, solo surte efecto durante la vigencia para el titular del mismo, por ende, su custodia y divulgación es exclusiva responsabilidad del facturador. El uso no autorizado del formato o su adulteración puede tener consecuencias de tipo penal.

Nota: La no adopción o violación de los sistemas técnicos de control, dará lugar a la sanción establecida en el artículo 684-2 del E.T

Firma del solicitante

Firma del funcionario autorizado

DIAN
2024-11-29 / 04:36:19 PM
Fecha Acuse de Recibo
Firmado

984. Apellidos y nombres
985. Cargo
989. Dependencia

990. Lugar administrativo SUBDIRECCION DE FACTURA ELECTRONICA Y SOLUCI
991. Organización U.A.E. DIRECCION DE IMPUESTOS Y ADUANAS NACION
992. Área
993. Establecimiento

1001. Apellidos y nombres HUERTAS COTES MARIO ALBERTO
1002. Tipo documento Cédula de Ciudadanía
1003. No. Identiflcación 19146113 1004. DV 0
1005. Cod. Representación Representante Legal Principal
1006. Organización CONSORCIO VIAL MHC 063

997. Fecha formalización 2024-11-29 16:36:19

AUTORIZADO

DIAN

Autorización Numeración de Facturación

1876

Espacio reservado para la DIAN

4. Número de formulario 18764084385095

(415)7707212489984(8020) 001876408438509 5

5. Número de Identificación Tributaria - NIT	6. DV	7. Primer apellido	8. Segundo apellido	9. Primer nombre	10. Otros nombres
9 0 1 4 7 5 8 5 9	6				

11. Razón social

CONSORCIO VIAL MHC 063

Rangos de numeración para autorizar, habilitar o inhabilitar

	29. Establecimiento	30. Modalidad	Cód.	31. Prefijo	32. Desde el número	33. Hasta el número	38. Vigencia	34. Tipo solicitud	Cód.
1	CONSORCIO VIAL MHC 063 CR 22 A 85 20	FACTURA ELECTRÓNICA DE VENTA	4	FE	101	200	24	AUTORIZACIÓN	1
2									
3									
4									
5									
6									
7									
8									
9									
10									
11									

AUTORIZADO