



UMATA

Código:
SG-GD-AN-02
Versión:
V01 - 2024

170. 14706 I

Adriana Herrera  
08-04-2026

**Doctora**  
Martha Gladys Urrea  
Secretaría de Gobierno  
Silvania Cundinamarca

**Ref:** Informe siniestro incendio vehículo Carrotanque.

El día 04 de abril de 2026, a las 4:30 am, en el km 85+500 de la Vía Bogotá-Girardot, inmediatamente antes al centro poblado de Azafranal, un vehículo carrotanque que transportaba combustible gasolina y acpm que transitaba en sentido Bogotá-Girardot, se presume que debido a fallas mecánicas atravesó la vía presentando volcamiento e incendiándose en la entrada a la vereda Azafranal sector El Divino Niño, el vehículo colisiono con barreras metálicas de protección, con un poste de energía y finalmente con un muro de la vía veredal, lo que causo la perdida del servicio de electricidad en la zona, igualmente se perdieron las comunicaciones por telefonía celular e internet.

El Cuerpo de Bomberos voluntarios de Sylvania conformado por cuatro personas (bomberos), una camioneta y el carro cisterna llegaron al lugar de los hechos a las 5:10 am, controlaron totalmente la conflagración hacia las 5:50 am.

Por la colisión y volcamiento del vehículo se presento el derrame de combustible por la cuneta derecha de la vía veredal(placa huella) que conduce al sector Divino Niño, incendiándose una franja de terreno de 6.0 m de ancho por 350 mt de longitud aproximadamente.

El incendio causo la quema de material forestal arboles de las especies guarumo, cajeto, palmas, sauces y cercas vivas en duranta variagada en los predios de los señores Martha Velasquez, Saul Pinzon y Clemencia Garay.

Las afectaciones ambientales se presentaron en los ecosistemas de los cauces, nacederos y lagos existentes en las fincas "Villa Nunay" y "El Oasis Lote No 4".

Las redes del acueducto en una longitud aproximada de 350 mt se incineraron desde el tanque de distribución al ingreso de la vereda Azafranal hasta el predio de la señora Clemencia Garay.

Las cercas en madera de los predios de los señores Martha Velasquez, Saul Pinzon y Clemencia Garay se incineraron en una longitud de aproximadamente 300 mt.

Alcaldía de Sylvania - Cundinamarca - Colombia  
Diagonal 10 No. 6-04 Parque principal.

Teléfonos: Secretaría de Gobierno: +57 318 3451743  
Tesorería: +57 312 5826165.

Correo electrónico: [contactenos@silvania-cundinamarca.gov.co](mailto:contactenos@silvania-cundinamarca.gov.co)

Web: [www.silvania-cundinamarca.gov.co](http://www.silvania-cundinamarca.gov.co)

Facebook: Alcaldia de Sylvania

1



UMATA

Código:
SG-GD-AN-02
Versión:
V01 – 2024

En el predio "Villa Nunay" se presentó quema de praderas, árboles de manzanos, sauces y cajetos y la contaminación de un lago, lugar hasta donde llegó el incendio.

En el predio "El Oasis Lote No 4" donde existe un vivero, se quemaron especies ornamentales y forestales entre las que se cuentan palmas arecas, cajetos y sauces entre otros; en este mismo predio se causó la contaminación de un lago natural y un nacedero de agua.

La colisión e incendio del vehículo destruyó un poste y afectó otro poste de energía y redes eléctricas lo que dejó sin servicio de energía al sector de Azafranal.

Las viviendas de los señores Oscar Crisnacho y Mery Muñoz González resultaron levemente afectadas, la primera de ellas una cubierta del voladizo se dilató y la segunda se quemó las plantas ornamentales del frente y se quemó parcialmente una silla de ruedas.

El vehículo Chevrolet Vitara de placas BCP 491 parqueado en el predio del señor Oscar Crisnacho se quemó su bumper trasero.

Funcionarios de la empresa S.O.S Contingencia iniciaron las labores para limpiar y descontaminar los cauces, fuentes hídricas y lagos.

En el siniestro fallecieron dos personas, el conductor y el acompañante del vehículo siniestrado.

Cordialmente,

  
**LEONARDO AUGUSTO CARRILLO PULIDO**  
Director UMATA

  
**J. RICARDO CASTILLO SORIANO**  
Profesional de apoyo Unidad Municipal de Asistencia Técnica Agropecuaria  
UMATA.

**GESTION DOCUMENTAL**

Proyecto : Jose Ricardo Castillo Soriano- Contratista Profesional  
Revisó y Aprobó Leonardo A. Carrillo P- Director UMATA

Alcaldía de Sylvania - Cundinamarca – Colombia  
Diagonal 10 No. 6-04 Parque principal.

Teléfonos: Secretaría de Gobierno: +57 318 3451743  
Tesorería: +57 312 5826165.

Correo electrónico: [contactenos@silvania-cundinamarca.gov.co](mailto:contactenos@silvania-cundinamarca.gov.co)

Web: [www.silvania-cundinamarca.gov.co](http://www.silvania-cundinamarca.gov.co)

Facebook: Alcaldia de Sylvania

2



Nº 1254

Código:
Versión:

Acompañamiento Número:		Día: 09	Mes: Abril	Año: 2026
Nombre del productor: Edgar German Oidor Garzón		Vereda: Yajate sector Las Villas		
Documento: 19.338.817		Nombre del Predio: Villa Consuelo		
Fecha de nacimiento:		Área: (ha) 3 Lanegadas		
SISBEN: SI ( ) NO ( ) CATEGORIA:		Tenencia: Propio		
Teléfono: 315 4437776				
Tipo de Población: Victima ( ) Disc ( ) Madre Cabeza de Familia ( ) Adulto Mayor ( ) LGBTI Q+ ( ) Joven ( ) Campesino ( ) Otro ( ) Cual?:				
Coordenadas:		Norte: 4° 40' 52.36"	Este: 74° 39' 88.1"	Altura (msnm): 1608
Aplicación GPS TEST				
Tipo de Asesoría: Agrícola <input type="checkbox"/> Pecuaría <input type="checkbox"/> Ambiental <input type="checkbox"/> Bienestar Animal <input type="checkbox"/> Otra <input type="checkbox"/>				
Sistema(s) Productivo(s):				

Motivo de la Asistencia

Solicitud visita técnica

Recibe Asistencia Técnica: SI ( ) NO ( ) Quien?:

Diagnóstico

Se observa deslizamiento en la margen izquierda de la quebrada Yajate en el predio Villa Consuelo, deslizamiento en forma longitudinal de aproximadamente 100.0 m. La zona hídrica en este sector de la finca está destruida y parece con pendiente superior al 30%, parte de la zona hídrica está en praderas naturales para pastoreo de bovinos, el desmoronamiento - erosión del terreno se presenta hasta 30 m

Recomendaciones

del cauce de la quebrada. Igualmente se observa socavación en el talud de la quebrada ocasionada por el aumento de su caudal y averías técnicas presentadas en el mes de noviembre de 2025. Se observan árboles caídos sobre el cauce situación que puede causar el represamiento de la quebrada.

Recomendaciones:  
 - Solicitar a las CAR los brigadistas para la limpieza del cauce, según la Corporación se propone esta actividad para el 16 de abril del presente año.  
 - Realizar obras de drenaje para estabilizar el terreno.  
 - Establecer toda la zona hídrica de la finca Villa Consuelo.  
 - Construir drenajes para disminuir saturación terreno. No pastorear.

Extensionista UMATA Firma Productor CC No 78917490 Vº. Bº. Director UMATA

ASISTENCIA TÉCNICA SUBSIDIADA POR EL MUNICIPIO A PEQUEÑOS PRODUCTORES (AQUELLOS CUYO PRINCIPAL INGRESO DERIVA AL MENOS UN 70% DE SU ACTIVIDAD AGROPECUARIA SIN EXCEDER DE TRES SALARIOS MÍNIMOS MENSUALES DE CONFORMIDAD CON LOS DECRETOS 2379 DE 1991 Y 1929 DE 1994).

Acuerdo de confidencialidad: La Alcaldía de Silvania se compromete a tratar los datos personales recolectados en el presente documento de conformidad a los principios, derechos y garantías de la Política de Protección de Datos Personales establecida por la Ley 1581 de 2012 y el Decreto Reglamentario 1377 de 2013.

Elaboró: Martha Tautiva - Proceso Gestión Agropecuaria Revisó y Aprobó: Dr. Leonardo A. Carrillo - Director Unidad Municipal de Asistencia Agropecuaria  
Fecha de implementación del documento: Abril de 2025



**Acompañamiento Número:** Día: 15 Mes: 04 Año: 20

**Nombre del productor:** Pedro Ernesto Velasquez Garzón Vereda: Lomelita

**Documento:** 19.359.767 **Nombre del Predio:** Lote 5 El Encanto

**Fecha de nacimiento:** 25-05-1959 **Área: (ha)** 680 m<sup>2</sup>

**SISBEN: SI ( ) NO ( ) CATEGORIA:** **Tenencia:** Propio

**Teléfono:**

Tipo de Población: Víctima ( ) Disc ( ) Madre Cabeza de Familia ( ) Adulto Mayor ( ) LGBTIQ+ ( ) Joven ( )  
Campesino ( ) Otro ( ) Cual?:

**Coordenadas:** Norte: 4° 40' 02.14" Este: 74° 40' 89.1" **Altura (msnm):** 165

**Aplicación GPS TEST**

**Tipo de Asesoría** Agrícola  Pecuaria  Ambiental  Bienestar Animal  Otra

**Sistema(s) Productivo(s):**

Motivo de la Asistencia

Solicitud Asistencia Técnica

Recibe Asistencia Técnica: SI ( ) NO ( ) Quien?:

Diagnóstico

Se observa un árbol de aproximadamente 25-30 mt de altura distante de la vivienda a 200 mt; se observan patologías en su raíz y base del fuste. Por la altura del individuo forestal por la patología su raíz y fuste y por las condiciones que se presentan esta especie puede con seguridad causar daños a estructuras de la vivienda, a saber la estructura física de los habitantes de la vivienda y vida de los mismos.

Recomendaciones

Recomendación

Solicitar al Consejo Municipal de Gestión del Riesgo

zonación para la zona del árbol.  
Solicitar una compensación ambiental al Sr. Pedro Ernesto Velasquez Garzón la siembra de especies nativas (cajete, arrayán, roble y cañahuate).

Extensionista UMATA

Firma Productor  
CC No 19359767

Vº. Bº. Director UMATA

ASISTENCIA TÉCNICA SUBSIDIADA POR EL MUNICIPIO A PEQUEÑOS PRODUCTORES (AQUELLOS CUYO PRINCIPAL INGRESO DERIVA AL MENOS UN (1) SALARIO MÍNIMO MENSUAL SIN EXCEDER DE TRES SALARIOS MÍNIMOS MENSUALES DE CONFORMIDAD CON LOS DECRETOS 2379 DE 1991 Y 1929 DE 2012)

Acuerdo de confidencialidad: La Alcaldía de Silvania se compromete a tratar los datos personales recolectados en el presente documento de conformidad a los principios de la Política de Protección de Datos Personales establecida por la Ley 1581 de 2012 y el Decreto Reglamentario 1377 de 2013.

Elaboró: Martha Tautiva - Proceso Gestión Agropecuaria

Revisó y Aprobó: Dr. Leonardo A. Carrillo - Director Unidad Municipal de Asistencia Agrícola

Fecha de implementación del documento: Abril de 2025

Acompañamiento Número:		Día: 15	Mes: 04	Año: 2020
Nombre del productor: Victor Emilio Parra Mora		Vereda: Loma Alta Central		
Documento: 11.372.054		Nombre del Predio: La Esperanza		
Fecha de nacimiento: 13-07-1948.		Área: (ha) 2.5 Fongodis		
SISBEN: SI ( ) NO ( ) CATEGORIA:		Tenencia: Propia		
Teléfono: 3018452363				
Tipo de Población: Víctima ( ) Disc ( ) Madre Cabeza de Familia ( ) Adulto Mayor ( ) LGBTIQ+ ( ) Joven ( ) Campesino ( ) Otro ( ) Cual?:				
Coordenadas:		Norte: 4'40'600	Este: 74° 40' 450"	Altura (msnm): 1706
Aplicación GPS TEST				
Tipo de Asesoría: Agrícola <input type="checkbox"/> Pecuaria <input type="checkbox"/> Ambiental <input checked="" type="checkbox"/> Bienestar Animal <input type="checkbox"/> Otra				
Sistema(s) Productivo(s):				

Motivo de la Asistencia

Solicitud visita técnica colapso vivienda.

Recibe Asistencia Técnica: SI ( ) NO ( ) Quien?:

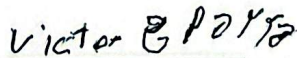
Diagnóstico

Se observa una vivienda con asentamiento de la cimentación, colapso de un cuarto, la cocina se asienta y está próximo a colapsar.

Recomendaciones

- Recomendaciones:
- 1- Evacuar la vivienda.
  - 2- Solicitar al Centro blócamp de psbr del riesgo la probabilidad de otorgar subsidio de la vivienda temporal.
  - 3- Iniciar estudio para reasentamiento en la misma línea.

  
Extensionista UMATA

  
Firma Productor  
CC No 11.372.054

Vº.Bº. Director UMATA

ASISTENCIA TÉCNICA SUBSIDIADA POR EL MUNICIPIO A PEQUEÑOS PRODUCTORES (AQUELLOS CUYO PRINCIPAL INGRESO DERIVA AL MENOS UN 70% DE SU ACTIVIDAD AGROPECUARIA SIN EXCEDER DE TRES SALARIOS MÍNIMOS MENSUALES DE CONFORMIDAD CON LOS DECRETOS 2379 DE 1991 Y 1929 DE 1994).

Acuerdo de confidencialidad: La Alcaldía de Sylvania se compromete a tratar los datos personales recolectados en el presente documento de conformidad a los principios, derechos y garantías de la Política de Protección de Datos Personales establecida por la Ley 1581 de 2012 y el Decreto Reglamentario 1377 de 2013.

Elaboró: Martha Tautiva - Proceso Gestión Agropecuaria

Revisó y Aprobó: Dr. Leonardo A. Carrillo - Director Unidad Municipal de Asistencia Agropecuaria

Fecha de implementación del documento: Abril de 2025

Acompañamiento Número:		Día: 17	Mes: 04	Año: 2026
Nombre del productor: Anadonis Castillo Bonilla		Vereda: Subir Carbonero		
Documento: 39617-554		Nombre del Predio: Los Héroes		
Fecha de nacimiento: 02-01-1965		Area: (ha) 1.0 Ha		
SISBEN: SI ( ) NO ( ) CATEGORIA:		Tenencia: Propia		
Teléfono: 314 311 0419				
Tipo de Población: Víctima ( ) Disc ( ) Madre Cabeza de Familia ( ) Adulto Mayor ( ) LGBTI Q+ ( ) Joven ( ) Campesino ( ) Otro ( ) Cual?:				
Coordenadas:		Norte: 4° 46' 58" 40"	Este: 74° 40' 21" 11"	Altura (msnm): 2212
Aplicación GPS TEST				
Tipo de Asesoría: Agrícola <input type="checkbox"/> Pecuario <input type="checkbox"/> Ambiental <input checked="" type="checkbox"/> Bienestar Animal <input checked="" type="checkbox"/> Otra <input type="checkbox"/>				
Sistema(s) Productivo(s):				

Motivo de la Asistencia

Ole invernal ocurrida el día 16 de abril de 2026

Recibe Asistencia Técnica: SI ( ) NO ( ) Quien?:

Diagnóstico

Se evidencian el colapso de la circulación de linfa con la caída de hojas de insensibilidad de dos cuartos, una sola una corona y en pino, por la parte alta, se observa desizamiento del terreno.

Recomendaciones

Solicitar al Consejo Municipal de Gestión del Presupuesto e implementar medidas para la realización de esta de mitigación ante la CAR, UAEGRD y UNGRD

Extensionista UMATA

Firma Productor

Vº Bº. Director UMATA

ASISTENCIA TÉCNICA SUBSIDIADA POR EL MUNICIPIO A PEQUEÑOS PRODUCTORES (AQUELLOS CUYO PRINCIPAL INGRESO DERIVA AL MENOS UN 70% DE SU ACTIVIDAD AGROPECUARIA SIN EXCEDER DE TRES SALARIOS MÍNIMOS MENSUALES DE CONFORMIDAD CON LOS DECRETOS 2379 DE 1991 Y 1929 DE 1994).

Acuerdo de confidencialidad: La Alcaldía de Silvania se compromete a tratar los datos personales recolectados en el presente documento de conformidad a los principios, derechos y garantías de la Política de Protección de Datos Personales establecida por la Ley 1581 de 2012 y el Decreto Reglamentario 1377 de 2013.

Elaboró: Martha Tautiva - Proceso Gestión Agropecuaria

Revisó y Aprobó: Dr. Leonardo A. Carrillo - Director Unidad Municipal de Asistencia Agropecuaria

Fecha de implementación del documento: Abril de 2025

Acompañamiento Número:		Día: 19	Mes: Abril	Año: 2024
Nombre del productor: Alvaro Romero Cubillos		Vereda: Quebrada Honda		
Documento: 385.685		Nombre del Predio: Los Pichones		
Fecha de nacimiento: 12-10-1959		Área: (ha) 3600 mt <sup>2</sup>		
SISBEN: SI ( ) NO ( ) CATEGORIA:		Tenencia: Propia		
Teléfono:		Tipo de Población: Victima ( ) Disc ( ) Madre Cabeza de Familia ( ) Adulto Mayor ( ) LGBTIQ+ ( ) Joven ( ) Campesino ( ) Otro ( ) Cual?:		
Coordenadas:	Norte: 4°43'143"	Este: 74°40'12"	Altura (msnm): 1940	
Aplicación GPS TEST				
Tipo de Asesoría: Agrícola <input type="checkbox"/> Pecuario <input type="checkbox"/> Ambiental <input checked="" type="checkbox"/> Bienestar Animal <input type="checkbox"/> Otra				
Sistema(s) Productivo(s):				

Motivo de la Asistencia

Solicitud foto de árbol caído por vendaval.

Recibe Asistencia Técnica: SI ( ) NO ( ) Quien?:

Diagnóstico

Se observa un árbol de gusano de 20.0 mt caído sobre la vía Quebrada Honda - El Oval.

Recomendaciones

Se solicita talar el árbol para habilitar paso vial. Se proceda con el Cuerpo de Bomberos Voluntarios a talar el árbol caído para habilitar paso vehicular.

Extensionista UMATA

Firma Productor  
CC No

Vº. Bº. Director UMATA

ASISTENCIA TÉCNICA SUBSIDIADA POR EL MUNICIPIO A PEQUEÑOS PRODUCTORES (AQUELLOS CUYO PRINCIPAL INGRESO DERIVA AL MENOS UN 70% DE SU ACTIVIDAD AGROPECUARIA SIN EXCEDER DE TRES SALARIOS MÍNIMOS MENSUALES DE CONFORMIDAD CON LOS DECRETOS 2379 DE 1991 Y 1929 DE 1994).

Acuerdo de confidencialidad: La Alcaldía de Silvania se compromete a tratar los datos personales recolectados en el presente documento de conformidad a los principios, derechos y garantías de la Política de Protección de Datos Personales establecida por la Ley 1581 de 2012 y el Decreto Reglamentario 1377 de 2013.

Elaboró: Martha Tautiva - Proceso Gestión Agropecuaria

Revisó y Aprobó: Dr. Leonardo A. Carrillo - Director Unidad Municipal de Asistencia Agropecuaria

Fecha de implementación del documento: Abril de 2025

Acompañamiento Número:		Día:	Mes:	Año:
Nombre del productor: <u>Diego Zamir Rivero Albornoz</u>		Vereda: <u>Quebrada Honda EL Ucho</u>		
Documento: <u>1.057.488.251</u>		Nombre del Predio: <u>Villa Bibis</u>		
Fecha de nacimiento: <u>21-07-1986</u>		Área: (ha) <u>7.0 Has</u>		
SISBEN: SI ( ) NO ( ) CATEGORIA:		Tenencia: <u>Propiedad Bibiano Espinosa Rojas</u>		
Teléfono: <u>3135623625</u>		Tipo de Población: Victima ( ) Disc ( ) Madre Cabeza de Familia ( ) Adulto Mayor ( ) LGBTIQ+ ( ) Joven ( ) Campesino ( ) Otro ( ) Cual?:		
Coordenadas:		Norte: <u>40431221</u>	Este: <u>4640191</u>	Altura (msnm): <u>1977</u>
Aplicación GPS TEST				
Tipo de Asesoría: Agrícola <input type="checkbox"/> Pecuaría <input type="checkbox"/> Ambiental <input checked="" type="checkbox"/> Bienestar Animal <input type="checkbox"/> Otra				
Sistema(s) Productivo(s):				

Motivo de la Asistencia

Solicitud falta de arboles cerca a redes eléctricas

Recibe Asistencia Técnica: SI ( ) NO ( ) Quien?:

Diagnóstico

Se observan los árboles de mango de una a tres especies, made de 15-20 mt proximo a redes de energía y vía de acceso al predio Villa Bibis propiedad de la Señora Bibiano Espinosa Rojas.

Recomendaciones

Se solicita al Consejo Municipal de Betoyá del municipio permitir a Diego Colambic para talar los arboles; facultad que tiene esta empresa por autorización de la Corporación Autónoma Regional de Cundinamarca CAJ.

Extensionista UMATA

Diego Rivero  
Firma Productor  
CC No

Vº. Bº. Director UMATA

ASISTENCIA TÉCNICA SUBSIDIADA POR EL MUNICIPIO A PEQUEÑOS PRODUCTORES (AQUELLOS CUYO PRINCIPAL INGRESO DERIVA AL MENOS UN 70% DE SU ACTIVIDAD AGROPECUARIA SIN EXCEDER DE TRES SALARIOS MÍNIMOS MENSUALES DE CONFORMIDAD CON LOS DECRETOS 2379 DE 1991 Y 1929 DE 1994).

Acuerdo de confidencialidad: La Alcaldía de Silvania se compromete a tratar los datos personales recolectados en el presente documento de conformidad a los principios, derechos y garantías de la Política de Protección de Datos Personales establecida por la Ley 1581 de 2012 y el Decreto Reglamentario 1377 de 2013.

Elaboró: Martha Tautiva - Proceso Gestión Agropecuaria

Revisó y Aprobó: Dr. Leonardo A. Carrillo - Director Unidad Municipal de Asistencia Agropecuaria

Fecha de implementación del documento: Abril de 2025

Acompañamiento Número:		Día: 21	Mes: 04	Año: 2026
Nombre del productor: Alvaro Ramos Diaz		Vereda: Moruega Baja		
Documento: 388641		Nombre del Predio: Las Palmas		
Fecha de nacimiento: 13-11-1957		Área (ha) 9 fronteras		
SISBEN: SI ( ) NO ( ) CATEGORIA:		Tenencia: Arrendatario		
Teléfono: 3229466993		Tipo de Población: Victima ( ) Disc ( ) Madre Cabeza de Familia ( ) Adulto Mayor ( ) LGBTI Q+ ( ) Joven ( ) Campesino ( ) Otro ( ) Cual?:		
Coordenadas:	Norte: 4°48'51"N	Este: 74°35'27"	Altura (msnm): 2278	
Aplicación GPS TEST				
Tipo de Asesoría <input type="checkbox"/> Agrícola <input type="checkbox"/> Pecuaria <input type="checkbox"/> Ambiental <input type="checkbox"/> Bienestar Animal <input type="checkbox"/> Otra				
Sistema(s) Productivo(s):				

Motivo de la Asistencia

Solicitud tala de dos árboles de Eucalyptus

Recibe Asistencia Técnica: SI ( ) NO ( ) Quien?:

Diagnóstico

Se observan dos árboles de la especie eucalyptus de aproximadamente 20.0 mt de altura con una inclinación de 65° los árboles se encuentran ubicados hacia la vía Veredal y predios del señor Alfonso Cardenas. La altura de los individuos presentes y su inclinación pone en riesgo la integridad física y vida de las personas que transitan por esta vía.

Recomendaciones

Solicitar autorización al Consejo Municipal de Gestión del Riesgo lo tala de los dos árboles para reducir el riesgo que pueden afectar a las transcurias de esta Veredal

  
Extensionista UMATA

  
Firma Productor  
CC No 388641

Vº.Bº. Director UMATA

ASISTENCIA TÉCNICA SUBSIDIADA POR EL MUNICIPIO A PEQUEÑOS PRODUCTORES (AQUELLOS CUYO PRINCIPAL INGRESO DERIVA AL MENOS UN 70% DE SU ACTIVIDAD AGROPECUARIA SIN EXCEDER DE TRES SALARIOS MÍNIMOS MENSUALES DE CONFORMIDAD CON LOS DECRETOS 2379 DE 1991 Y 1929 DE 1994).

Acuerdo de confidencialidad: La Alcaldía de Silvania se compromete a tratar los datos personales recolectados en el presente documento de conformidad a los principios, derechos y garantías de la Política de Protección de Datos Personales establecida por la Ley 1581 de 2012 y el Decreto Reglamentario 1377 de 2013.

Elaboró: Martha Tautiva - Proceso Gestión Agropecuaria

Revisó y Aprobó: Dr. Leonardo A. Carrillo - Director Unidad Municipal de Asistencia Agropecuaria

Fecha de implementación del documento: Abril de 2025

Acompañamiento Número:		Día: 21	Mes: 04	Año: 2026
Nombre del productor: Dora Emilia Velazquez Sierra		Vereda: Subir Alta La Unión		
Documento: 20.927.468	Nombre del Predio: La Gloria Lote No 2			
Fecha de nacimiento: 21-04-1975	Área: (ha) 5500 m <sup>2</sup>			
SISBEN: SI ( ) NO ( ) CATEGORIA:	Tenencia: Arrendatario			
Teléfono: 3013877710	Tipo de Población: Victima ( ) Disc ( ) Madre Cabeza de Familia ( ) Adulto Mayor ( ) LGBTI Q+ ( ) Joven ( ) Campesino ( ) Otro ( ) Cual?:			
Coordenadas:	Norte: 4°47'196"	Este: 74°35'75"	Altura (msnm): 2.144	
Aplicación GPS TEST				
Tipo de Asesoría	Agrícola <input type="checkbox"/> Pecuaria <input type="checkbox"/> Ambiental <input checked="" type="checkbox"/> Bienestar Animal <input type="checkbox"/> Otra			
Sistema(s) Productivo(s):				

Motivo de la Asistencia

Solitud visita técnica

Recibe Asistencia Técnica: SI ( ) NO ( ) Quien?:

Diagnóstico

Se observa un destizamiento del talud del cauce de una quebrada, que puede afectar la ganadería que mora en la finca y estructura de una bodega.

Recomendaciones

Se debe solicitar visita técnica fuera de la Corporación Autónoma Regional de Cundinamarca CAR, para evaluar el nivel de riesgo y determinar las posibles acciones y obras para reducir el riesgo de destizamiento.

Extensionista UMATA

Firma Productor

Vº.Bº. Director UMATA

CC No 20927468

ASISTENCIA TÉCNICA SUBSIDIADA POR EL MUNICIPIO A PEQUEÑOS PRODUCTORES (AQUELLOS CUYO PRINCIPAL INGRESO DERIVA AL MENOS UN 70% DE SU ACTIVIDAD AGROPECUARIA SIN EXCEDER DE TRES SALARIOS MÍNIMOS MENSUALES DE CONFORMIDAD CON LOS DECRETOS 2379 DE 1991 Y 1929 DE 1994).

Acuerdo de confidencialidad: La Alcaldía de Silvania se compromete a tratar los datos personales recolectados en el presente documento de conformidad a los principios, derechos y garantías de la Política de Protección de Datos Personales establecida por la Ley 1581 de 2012 y el Decreto Reglamentario 1377 de 2013.

Elaboró: Martha Tautiva - Proceso Gestión Agropecuaria

Revisó y Aprobó: Dr. Leonardo A. Carrillo - Director Unidad Municipal de Asistencia Agropecuaria

Fecha de implementación del documento: Abril de 2025



23 abr 2026 1:49:21 p.m.  
4.46097486N 74.38017221W  
52° NE  
Sylvania  
Cundinamarca  
Altitud:1902.9msnm  
Velocidad:0.0km/h



23 abr 2026 1:49:16 p.m.  
4.46097307N 74.38018113W  
315° NW  
Silvania  
Cundinamarca  
Altitud:1902.7msnm  
Velocidad:0.0km/h







23 abr 2026 1:48:54 p.m.  
4.46098016N 74.38017132W  
347° N  
Silvania  
Cundinamarca  
Altitud:1903.5msnm  
Velocidad:0.0km/h



23 abr 2026 1:08:21 p.m.  
4.46175189N 74.38721161W  
210° SW  
Silvania-Granada  
Silvania  
Cundinamarca  
Altitud:1970.6msnm  
Velocidad:0.0km/h

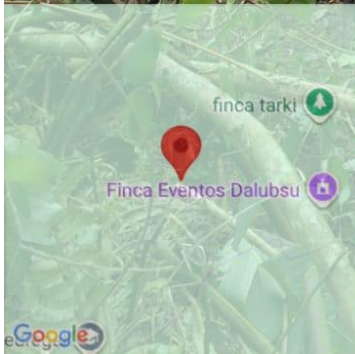


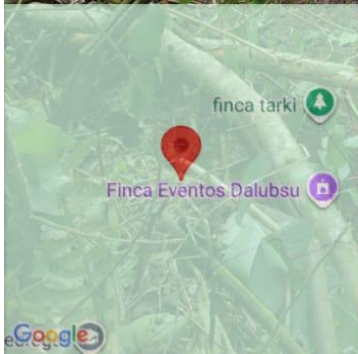
23 abr 2026 11:03:29 a.m.  
4.47975766N 74.39213763W  
281° W  
Vía a Subia  
Silvania  
Cundinamarca  
Altitud: 2177.8msnm  
Velocidad: 0.0km/h





23 abr 2026 10:11:25 a.m.  
4.48480122N 74.39093037W  
216° SW  
Unnamed Road  
Silvania  
Cundinamarca  
Altitud: 2242.6msnm  
Velocidad: 0.0km/h








23 abr 2026 10:08:49 a.m.  
4.48473083N 74.39091518W  
208° SW  
Unnamed Road  
Silvania  
Cundinamarca  
Altitud: 2250.3msnm  
Velocidad: 0.0km/h





23 abr 2026 1:52:08 p.m.  
4.46079191N 74.37985802W  
328° NW  
Silvania  
Cundinamarca  
Altitud: 1902.5msnm  
Velocidad: 0.0km/h



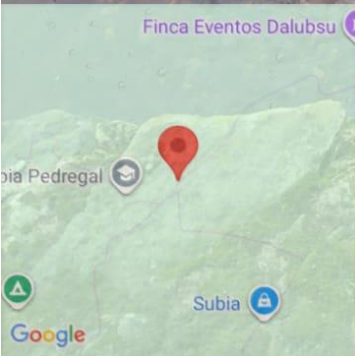



23 abr 2026 1:41:19 p.m.  
4.4614213N 74.38110459W  
152° SE  
Silvania  
Cundinamarca  
Altitud:1912.9msnm  
Velocidad:0.0km/h



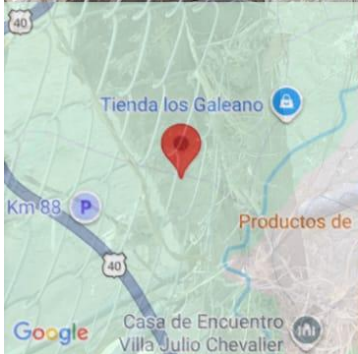


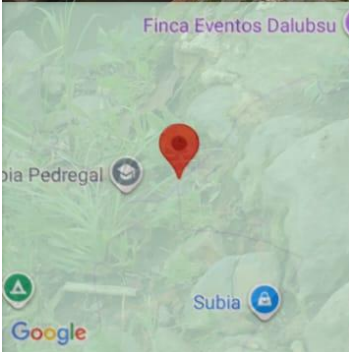
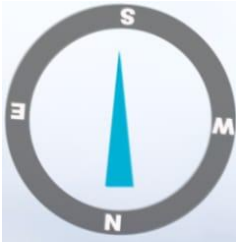
23 abr 2026 11:03:06 a.m.  
4.47974083N 74.3921432W  
145° SE  
Vía a Subia  
Silvania  
Cundinamarca  
Altitud:2179.5msnm  
Velocidad:0.0km/h





23 abr 2026 1:52:49 p.m.  
4.46077645N 74.37988783W  
279° W  
Silvania  
Cundinamarca  
Altitud: 1902.1msnm  
Velocidad: 0.0km/h





23 abr 2026 11:03:38 a.m.  
4.47976527N 74.39211956W  
176° S  
Vía a Subia  
Silvania  
Cundinamarca  
Altitud:2178.2msnm  
Velocidad:0.0km/h

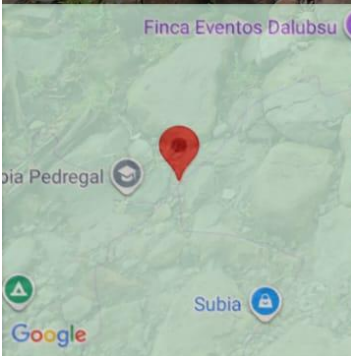


23 abr 2026 11:03:29 a.m.  
4.47975766N 74.39213763W  
281° W  
Vía a Subia  
Silvania  
Cundinamarca  
Altitud: 2177.8msnm  
Velocidad: 0.0km/h





23 abr 2026 11:03:26 a.m.  
4.4797576N 74.39214483W  
164° S  
Vía a Subia  
Silvania  
Cundinamarca  
Altitud:2177.5msnm  
Velocidad:0.0km/h





23 abr 2026 10:05:28 a.m.  
271° W




23 abr 2026 10:05:30 a.m  
272° W



23 abr 2026 10:05:30 a.m.  
272° W



23 abr 2026 11:43:53 a.m.  
4.46855867N 74.39619463W  
289° W  
Silvania  
Cundinamarca  
Altitud: 2115.4msnm  
Velocidad: 0.0km/h



23 abr 2026 11:43:41 a.m.  
4.46851804N 74.39615426W  
256° W  
Sylvania  
Cundinamarca  
Altitud:2115.9msnm  
Velocidad:0.0km/h



23 abr 2026 11:44:33 a.m.  
4.46858217N 74.39619317W  
147° SE  
Silvania  
Gundinamarca  
Altitud:2111.9msnm  
Velocidad:0.0km/h



23 abr 2026 11:44:01 a.m.  
4.46854804N 74.39618499W  
137° SE  
Silvania  
Cundinamarca  
Altitud:2115.8msnm  
Velocidad:0.0km/h



23 abr 2026 11:44:06 a.m.  
4.46854681N 74.39618681W  
113° SE  
Silvania  
Cundinamarca  
Altitud:2115.9msnm  
Velocidad:0.0km/h



23 abr 2026 11:43:21 a.m.  
4.46855988N 74.39614671W  
120° SE  
Silvania  
Cúndinamarca  
Altitud: 2116.1msnm  
Velocidad: 0.0km/h



23 abr 2026 11:43:07 a.m.  
4.46852392N 74.39620488W  
142° SE  
Silvania  
Cundinamarca  
Altitud:2114.4msnm  
Velocidad:0.0km/h



23 abr 2026 1:07:56 p.m.

4.46171761N 74.38719749W

238° SW

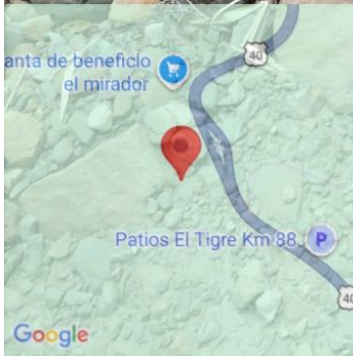
Silvania-Granada

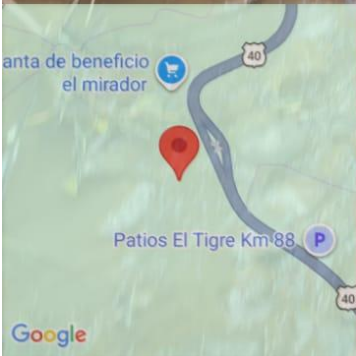
Silvania

Cundinamarca


Altitud: 1968.5msnm

Velocidad: 0.0km/h





23 abr 2026 1:07:27 p.m.  
4.4617234N 74.38721514W  
110° E  
Silvania  
Cundinamarca  
Altitud:1969.6msnm  
Velocidad:0.0km/h



23 abr 2026 1:07:51 p.m  
4.46171756N 74.38719813W  
232° SW  
Sylvania-Granada  
Sylvania  
Cundinamarca  
Altitud: 1968.4msnm  
Velocidad: 0.0km/h



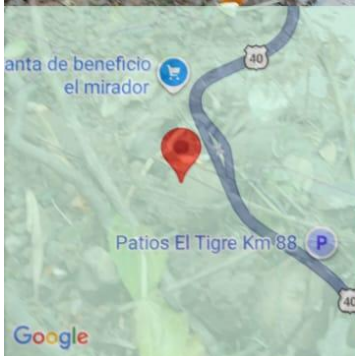
23 abr 2026 11:44:33 a.m.  
4.46858217N 74.39619317W  
147° SE  
Silvania  
Gundinamarca  
Altitud:2111.9msnm  
Velocidad:0.0km/h



23 abr 2026 11:44:06 a.m.  
4.46854681N 74.39618681W  
113° SE  
Silvania  
Cundinamarca  
Altitud:2115.9msnm  
Velocidad:0.0km/h




23 abr 2026 1:08:21 p.m.  
4.46175189N 74.38721161W  
210° SW  
Silvania-Granada  
Silvania  
Cundinamarca  
Altitud:1970.6msnm  
Velocidad:0.0km/h





23 abr 2026 11:44:01 a.m.  
4.46854804N 74.39618499W  
137° SE  
Silvania  
Cundinamarca  
Altitud: 2115.8msnm  
Velocidad: 0.0km/h




23 abr 2026 11:43:41 a.m.  
4.46851804N 74.39615426W  
256° W  
Sylvania  
Cundinamarca  
Altitud:2115.9msnm  
Velocidad:0.0km/h



23 abr 2026 11:43:21 a.m.  
4.46855988N 74.39614671W  
120° SE  
Silvania  
Cúndinamarca  
Altitud: 2116.1msnm  
Velocidad: 0.0km/h



23 abr 2026 11:43:53 a.m.  
4.46855867N 74.39619463W  
289° W  
Silvania  
Cundinamarca  
Altitud: 2115.4msnm  
Velocidad: 0.0km/h





23 abr 2026 11:29:48 a.m.  
4.46608394N 74.39009497W  
182° S  
Vía a Subia  
Silvania  
Cundinamarca  
Altitud:2038.7msnm  
Velocidad:0.0km/h

Restaurante La vaca  
Subi  
Restaurante Castillo Azu  
Planta de beneficio el mirador  
Google



23 abr 2026 11:43:07 a.m.  
4.46852392N 74.39620488W  
142° SE  
Silvania  
Cundinamarca  
Altitud:2114.4msnm  
Velocidad:0.0km/h




23 abr 2026 1:33:11 p.m.  
4.46149492N 74.38149018W  
72° E  
Sylvania  
Cundinamarca  
Altitud: 1915.8msnm  
Velocidad: 0.0km/h



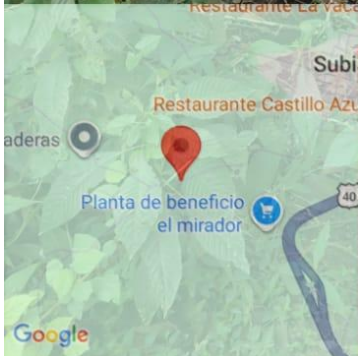


23 abr 2026 1:33:22 p.m.  
4.4615283N 74.38147776W  
112° E  
Silvania  
Cundinamarca  
Altitud: 1916.3msnm  
Velocidad: 0.0km/h





23 abr 2026 11:29:38 a.m.  
4.46609007N 74.3900994W  
172° S  
Vía a Subia  
Silvania  
Cundinamarca  
Altitud: 2039.9msnm  
Velocidad: 0.0km/h





23 abr 2026 1:08:21 p.m.  
4.46175189N 74.38721161W  
210° SW  
Silvania-Granada  
Silvania  
Cundinamarca  
Altitud:1970.6msnm  
Velocidad:0.0km/h



23 abr 2026 1:07:51 p.m

4.46171756N 74.38719813W

232° SW

Silvania-Granada

Silvania

Cundinamarca

Altitud: 1968.4msnm

Velocidad: 0.0km/h



23 abr 2026 1:07:56 p.m.

4.46171761N 74.38719749W

238° SW

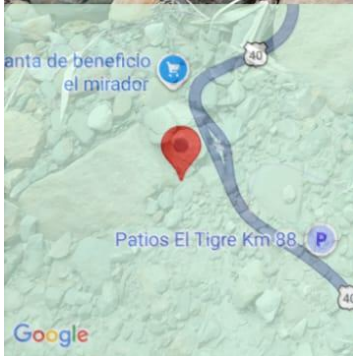
Silvania-Granada

Silvania

Cundinamarca

Altitud: 1968.5msnm

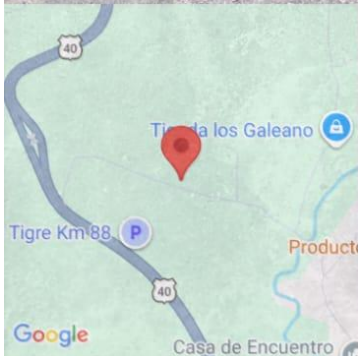
Velocidad: 0.0km/h





23 abr 2026 1:32:15 p.m.  
4.46144849N 74.3814623W  
333° NW  
Silvania  
Cundinamarca  
Altitud: 1914.1msnm  
Velocidad: 0.0km/h

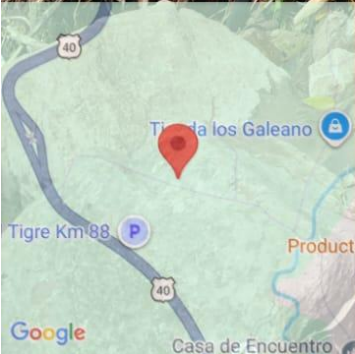





23 abr 2026 1:32:34 p.m.  
4.46150376N 74.38143373W  
84° E  
Silvania  
Cundinamarca  
Altitud:1917.3msnm  
Velocidad:0.6km/h



23 abr 2026 1:33:52 p.m.  
4.46153521N 74.38150026W  
91° E  
Silvania  
Cundinamarca  
Altitud:1918.8msnm  
Velocidad:0.0km/h



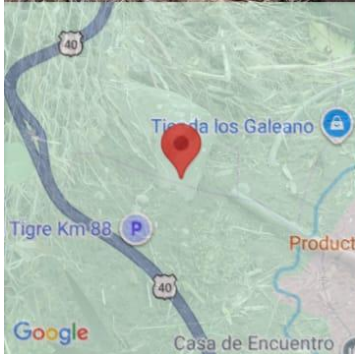
23 abr 2026 1:34:00 p.m.  
4.46152892N 74.38150036W  
106° E  
Silvanía  
Cundinamarca  
Altitud: 1918.4msnm  
Velocidad: 0.0km/h



23 abr 2026 1:32:42 p.m.  
4.46152005N 74.38142628W  
96° E  
Silvania  
Cundinamarca  
Altitud:1917.2msnm  
Velocidad:0.0km/h

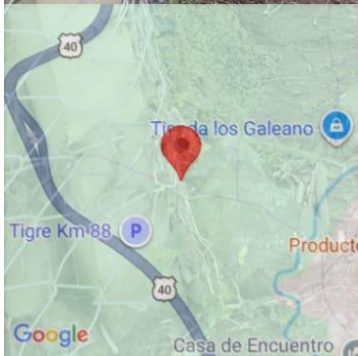


23 abr 2026 1:32:20 p.m.  
4.46145265N 74.38145194W  
330° NW  
Silvania  
Cundinamarca  
Altitud: 1914.7msnm  
Velocidad: 0.0km/h





23 abr 2026 1:32:25 p.m.  
4.46145307N 74.38144459W  
329° NW  
Silvanja  
Cundinamarca  
Altitud:1917.0msnm  
Velocidad:0.0km/h
















23 abr 2026 10:33:05 a.m.  
4.4846531N 74.3930897W  
333° NW  
= Unnamed Road  
Silvania  
Cundinamarca  
Altitud:2270.9msnm  
Velocidad:0.0km/h



Google | Regal



23 abr 2026 10:25:47 a.m.

4.48477604N 74.39317768W

176° S

Unnamed Road

Silvania

Cundinamarca


Altitud:2272.2msnm

Velocidad:0.0km/h





23 abr 2026 10:25:26 a.m.  
4.48471804N 74.3931801W  
146° SE  
Unnamed Road  
Silvania  
Cundinamarca  
Altitud: 2274.7msnm  
Velocidad: 0.0km/h



Google | regal



23 abr 2026 10:25:43 a.m.  
4.4847797N 74.39348362W  
304° NW  
Unnamed Road  
Silvania  
Cundinamarca  
Altitud: 2273.0msnm  
Velocidad: 0.0km/h



23 abr 2026 10:25:43 a.m.  
4.4847797N 74.39348362W  
304° NW  
Unnamed Road  
Silvania  
Cundinamarca  
Altitud: 2273.0msnm  
Velocidad: 0.0km/h