



**ACTA**  
**RECEPCIÓN PARCIAL DEL CONTRATO No.063**

Acta No. 03 del contrato No. CONT-063-GINREDPA-2026

Fecha: 31 de marzo 2026

<b>OBJETO:</b>	RESTACIÓN DE LOS SERVICIOS PRESTACIÓN DE LOS SERVICIOS PROFESIONALES EN INGENIERÍA CATASTRAL Y GEODESIA CON EXPERIENCIA Y CONOCIMIENTOS PARA CUMPLIR CON ACTIVIDADES Y OBJETIVOS RELACIONADOS CON EL ESQUEMA DE CARTOGRAFÍA NÁUTICA NACIONAL (ECNN) PARA EL CENTRO DE INVES. OCEA. E HIDRO. DEL PACÍFICO DE LA DIRECCIÓN GENERAL MARÍTIMA - DIMAR		
<b>CONTRATISTA:</b>	JEAN JANER VILLAFÁÑE ROMERO		
<b>FECHA DE INICIO DE EJECUCIÓN CONTRATO:</b>	19/01/2026		
<b>FECHA TERMINACIÓN:</b>	02/10/2026		
<b>VALOR INICIAL CONTRATO:</b>	\$ 36.400.000	<b>VALOR FINAL CONTRATO:</b> <small>*Cambia según modificatorios</small>	\$ 36.400.000
<b>SUPERVISOR:</b>	MA1 ANDRES MARQUEZ		
<b>FORMA DE PAGO:</b>	PAGOS PARCIALES		

En *Centro de Investigaciones Oceanográficas e Hidrográficas del Pacífico, en Tumaco-Nariño* a la fecha de suscripción del acta, los señores **MA1 ANDRES MARQUEZ** y **JEAN JANER VILLAFÁÑE ROMERO** se reunieron con el objeto de recepcionar la entrega o prestación de bienes y/o servicios como se detalla a continuación:

**1. BIENES Y/O SERVICIOS PRESTADOS**

\*Acuerdo a lo estipulado en el contrato y consignado en el anexo técnico, revisar las especificaciones del bien y/o servicio a recibido.

ÍTEM	DESCRIPCIÓN (Si aplica incluir número de parte, serie y demás)	UNIDAD DE MEDIDA (Si aplica, de lo contrario obviar)	CANTIDAD	VALOR (Indicar tipo de moneda)		
				UNITARIO	IVA (Si aplica, de lo contrario obviar)	TOTAL
N/A	N/A	N/A	N/A	N/A	N/A	N/A
N/A	N/A	N/A	N/A	N/A	N/A	N/A
N/A	N/A	N/A	N/A	N/A	N/A	N/A
<b>VALOR TOTAL FACTURA Y/O DOCUMENTO EQUIVALENTE</b>				\$	N/A	



**2. RECEPCIÓN CONTRATOS PRESTACIÓN DE SERVICIOS - CPS**

\*Consigne las actividades y productos entregados por el CPS en cumplimiento de sus obligaciones, recuerde consignar TODAS las obligaciones mencionadas en el contrato independientemente de si se realizó o no durante el mes.

<b>OBLIGACIONES ESPECÍFICAS, ACTIVIDADES Y PRODUCTOS DEL CONTRATISTA DESARROLLADAS DE ACUERDO CON EL OBJETO CONTRACTUAL</b>		
<b>OBLIGACIONES</b> (Las estipuladas como específicas en la minuta del contrato)	<b>ACTIVIDADES</b> (Desarrolladas en el mes referente a la obligación)	<b>PRODUCTOS</b> (Con respecto a la actividad desarrollada)
Realizar la actualización y reestructuración del modelo base de datos geográfica, asociada a cada área de estudio desarrollada durante la ejecución para la Red Nacional Hidrográfica de Referencia Vertical para los Puertos Marítimos Colombianos	No se realizó este mes.	No se realizó este mes.
Realizar la actualización de los modelos matemáticos correspondientes a las Superficies Hidrográficas de Referencia Vertical (SHRV), generados en el marco de la Red Nacional Hidrográfica de Referencia Vertical para los Puertos Marítimos Colombianos	Se hizo una primera actualización de los códigos correspondiente a la generación de la SHRV pasando el código fuente de Python 2 a Python 3 ya que muchos de las funciones ya no ejecutaban correctamente.  <b>Avance 14%</b>	Se hizo una primera actualización de los códigos correspondiente a la generación de la SHRV.  <b>Ubicación:</b>  <i>D:\RedVertical\Jean_Janer\2026\Scripts_Actualizados</i>
Efectuar salidas gráficas, generación de algoritmos y demás que se requieran, dentro del proceso de la generación y actualización de herramienta web para consulta, despliegue y acceso mediante privilegios de usuario predeterminados, a la información geográfica y mareográfica de las redes hidrográficas de referencia vertical.	Se generaron las actualizaciones de ubicación y estado de los vértices de la red vertical y se generaron las respectivas salidas graficas de cada capitanía, vértices por litoral y un mapa general  <b>Avance 85%</b>	Se guardo la información como archivo .pdf y dos archivos. mxd  <b>Ubicación:</b>  <i>D:\RedVertical\Jean_Janer\2026\SALIDAS_GRAFICAS\PDF</i>
Realización de carteras geodésicas y certificados para cada punto de control (vértice geodésico) generado a partir de la investigación, acuerdo formato implementado por DIMAR	No se realizó este mes.	No se realizó este mes.

**FORMATO**  
**ACTA DE RECEPCIÓN PARCIAL/FINAL DEL**  
**CONTRATO/ORDEN DE COMPRA**  
A3 – Gestión Logística, Administrativa y Financiera  
A3-FOR-058 v01



Ministerio de Defensa Nacional  
**Dirección General Marítima**  
Autoridad Marítima Colombiana

<p>Realizar Postproceso de datos crudos GNSS, con estaciones permanentes MAGNA Eco del IGAC y GEORED del SGC, líneas de base y ajuste de redes, fin obtener solución final de coordenadas para los vértices de control que se generen en el lapso 2026.</p>	<ul style="list-style-type: none"> <li>- Se calculo las coordenadas con correcciones geodésicas para realizar los vuelos de dron en el CCCP el día 11 de marzo los sobrevuelos con dron y sensor LIDAR en el bajito.</li> <li>- Se calculo las coordenadas con correcciones geodésicas para realizar el vuelo de dron en el CCCP el día 14 de marzo el sobrevuelo con sensor LIDAR en el muelle de PROMAP.</li> <li>- Se calculo las coordenadas con correcciones geodésicas para realizar el vuelo de dron en el CCCP el día 18 de marzo el sobrevuelo con sensor LIDAR en las instalaciones del CCCP</li> </ul> <p style="text-align: center;"><b>Avance 29%</b></p>	<p>Se calculo las coordenadas con correcciones geodésicas para realizar los vuelos correspondientes para obtener información de tipo fotogramétrica y de LIDAR.</p>
<p>Realización de cálculos para la obtención de alturas ortométricas por modelo geoidal y nivelaciones realizadas en los vértices de control que se generen en lapso 2026, amarradas a los Datum hidrográficos calculados para el área de interés.</p>	<p style="text-align: center;">No se realizó este mes.</p>	<p style="text-align: center;">No se realizó este mes.</p>
<p>Realizar el filtrado, depuración y procesamiento de los Datos GNSS RTK adquiridos en campo, fin generar superficie hidrográfica de referencia vertical para las áreas de estudio que se generen en el lapso del año 2026.</p>	<p style="text-align: center;">No se realizó este mes.</p>	<p style="text-align: center;">No se realizó este mes.</p>
<p>Ejecución de levantamientos topográficos y geodésicos, procesamiento de datos GNSS, ajuste de redes, cálculos elipsoidales y control vertical.</p>	<p>Se realizo el levantamiento de 3 puntos calculados mediante Ntrip para la corrección de sus respectivas coordenadas.</p> <p style="text-align: center;"><b>Avance 22%</b></p>	<p>Se realizo el levantamiento de 3 puntos calculados mediante Ntrip para la corrección de sus respectivas coordenadas.</p>
<p>Participar en la creación, diseño para Actualizar el Diseño y Diagramación, así como las correcciones a la estructura, contenidos y salidas de datos, para el componente Geodésico y mareográfico del manuscrito</p>	<p>Se realizo el cálculo de datums para el punto CP1-03 y demás datos respectivos a datos de nivelación para dar respuesta de una PQRS que llego al área.</p> <p style="text-align: center;"><b>Avance 14%</b></p>	<p>Se realizo el cálculo de datums para dar respuesta de una PQRS que llego al área.</p> <p><b>Ubicación:</b></p> <p style="text-align: center;">D:\RedVertical\Jean_Janer\2026\ PQRS</p>

**FORMATO**  
**ACTA DE RECEPCIÓN PARCIAL/FINAL DEL**  
**CONTRATO/ORDEN DE COMPRA**  
 A3 – Gestión Logística, Administrativa y Financiera  
 A3-FOR-058 v01



Ministerio de Defensa Nacional  
**Dirección General Marítima**  
 Autoridad Marítima Colombiana

preliminar de la Cartilla mareográfica y de referencias verticales de la Dirección General Marítima, fin hacer entrega del compilado general para la edición, diagramación y diseño final de la “Cartilla mareográfica y de Referencias Verticales de DIMAR”		
Referenciación de pronósticos al DATUM específico para elaboración de cartilla	No se realizó este mes.	No se realizó este mes.
Apoyar con procesamiento Set de Datos batimétricos monohaz correspondientes a salidas de campo hidrográficos o a requerimiento	No se realizó este mes.	No se realizó este mes.
Apoyar con procesamiento de sets de datos batimétricos multihaz correspondientes a salidas de campo o a requerimiento	No se realizó este mes.	No se realizó este mes.
Construcción en conjunto de un informe final con base en los resultados obtenidos en el transcurso de la investigación; generación de informes técnicos y banco de metadatos correspondientes al proyecto	Realice el informe/resumen para el Seminario Nacional de Ciencias y Tecnologías del Mar donde redacte un breve resumen de lo que es la red vertical, sus inicios, y de cómo ha avanzado a lo largo de los años.  <b>Avance 15%</b>	Se genero un archivo .pdf <b>Ubicación:</b>  D:\RedVertical\Jean_Janer\2026\ SENALMAR
Elaboración de artículo científico, reconociendo la participación del personal militar aportante en el desarrollo de la investigación como parte de los procesos, orientado a mostrar los resultados de las actividades investigativas	No se realizó este mes.	No se realizó este mes.
Elaboración de Informes mensuales y final que permita evidenciar el avance y culminación de los objetivos detallando la metodología y resultados	- Se elaboro el informe de diagnóstico actualizado con los oficios que enviaron cada una de las capitanías respecto a los vértices geodésicos.  <b>Avance 15%</b>	Se guardo el informe para llevar un trazado del estado de la red vertical.  <b>Ubicación:</b> D:\RedVertical\Jean_Janer\2026\ nforme

**FORMATO**  
**ACTA DE RECEPCIÓN PARCIAL/FINAL DEL**  
**CONTRATO/ORDEN DE COMPRA**  
A3 – Gestión Logística, Administrativa y Financiera  
A3-FOR-058 v01



Ministerio de Defensa Nacional  
**Dirección General Marítima**  
Autoridad Marítima Colombiana

<p>Asesorar y acompañar a la Sección de Manejo Integrado de Zonas Costeras del CCCP, en actividades inherentes a la competencia de su profesión</p>	<p>Participe en las 3 reuniones que se han venido adelantaron a lo largo del mes en conjunto al IGAC respecto a la unión de estas 2 entidades a él para el marco e infraestructura de datos geodésicos.</p> <p style="text-align: center;"><b>Avance 18 %</b></p>	<p>Participe en las 3 reuniones que se han venido adelantaron a lo largo del mes en conjunto al IGAC respecto a la unión de estas 2 entidades a él para el marco e infraestructura de datos geodésicos.</p>
<p>Participación activamente en salidas de campo relacionadas dentro del marco del proyecto, así como en las demás salidas de campo de acuerdo con su perfil profesional en los casos que DIMAR-CCCP requiera</p>	<p>- Se hizo el vuelo como piloto que correspondiente a prueba de seguridad en el recinto del CCCP manejando el drone DJI Mavic 3 Enterprise</p> <p>- Se hizo el acompañamiento a 3 salidas de campo en apoyo a requerimientos que se le solicitan al área para realizar el levantamiento de información correspondiente a las áreas de Geodesia o Catastro.</p> <p style="text-align: center;"><b>Avance 20 %</b></p>	<p>Se hizo el acompañamiento a 4 salidas de campo, 1 como piloto y 3 en apoyo a requerimientos que se le solicitan al área para realizar el levantamiento de información correspondiente a las áreas de Geodesia o Catastro.</p>
<p>Realizar transferencias de conocimientos de los resultados obtenidos y demás herramientas desarrolladas dentro de la ejecución del contrato, con el personal del CCCP.</p>	<p>-Se realizó las correcciones del manual de nivelación para el cálculo de las diferencias de niveles de cada vértice a la línea de costa para el cálculo de los Datums respecto a estos puntos.</p> <p>-Se hizo la presentación de los procesos y productos de Red Vertical para presentar al IGAC en el marco de asociación entre entidades para el marco e infraestructura de datos geodésicos.</p> <p style="text-align: center;"><b>Avance 28%</b></p>	<p>Se genero un archivo .pdf para la lectura de los diferentes encargados de cada Capitanía.</p> <p><b>Ubicación:</b></p> <p><i>D:\RedVertical\Jean_Janer\2026\Manuales</i></p> <p><i>D:\RedVertical\Jean_Janer\2026\PresentacionIGAC</i></p>

**3. FACTORES PONDERABLES (cuando aplique):**

\*Debe incluir de manera independiente los factores técnico-económicos ponderables ofertados en la fase precontractual por el contratista, dejando constancia de su total, idóneo y oportuno cumplimiento.

No.	BIEN Y/O SERVICIO	DESCRIPCIÓN	CANTIDAD	VALOR
1	N/A	N/A	N/A	\$ N/A
2	N/A	N/A	N/A	\$ N/A

**FORMATO**  
**ACTA DE RECEPCIÓN PARCIAL/FINAL DEL**  
**CONTRATO/ORDEN DE COMPRA**  
 A3 – Gestión Logística, Administrativa y Financiera  
 A3-FOR-058 v01



Ministerio de Defensa Nacional  
**Dirección General Marítima**  
 Autoridad Marítima Colombiana

3	N/A	N/A	N/A	\$	N/A
<b>VALOR TOTAL PONDERABLES</b>				\$	N/A

\*Anexar la certificación del valor del bien y/o servicio ofrecido como factor ponderable.

**4. EVALUACIÓN DE CUMPLIMIENTO (aplica únicamente para el ACTA FINAL):**

\*Marque con una x la opción correspondiente.

CRITERIO	
Cumplió en su totalidad con lo acordado	N/A
Cumplió parcialmente con lo acordado	N/A
Resultados y mejoras aplicables:	N/A

**5. ANEXOS:**

- Certificado de cumplimiento.
- Comprobantes de pago de planillas de seguridad social.
- Acta de Recepción.
- Pantallazo SECOP II

**6. OBSERVACIONES:**

Corresponde al periodo del 1 al 31 de marzo de 2026, valor a pagar: \$ 4.200.000

En constancia se firma por quienes en ella intervienen.

**SUPERVISOR:**

MA1 ANDRES MARQUEZ  
 CONTRATO No. 063-GINREDPA-2026

**CONTRATISTA:**

JEAN JANER VILLAFAÑE ROMERO  
 C.C.1.022.444.105







San Andrés de Tumaco, 31/03/2026

**DIRECCIÓN GENERAL MARÍTIMA**  
Subdirección Administrativa y Financiera  
Ciudad

**Asunto:** Certificación de cumplimiento de aportes sociales

De conformidad con la referencia me permito manifestarle lo siguiente, bajo la gravedad del juramento.

1- Nombre del prestador del servicio:	Jean Janer Villafañe Romero
2- Identificación C.C.	1022444105
3- Responsable IVA:	NO

4- Valor de los aportes obligatorios al sistema de seguridad social correspondiente a los ingresos provenientes del contrato materia del pago sujeto a retención.

No Planilla PILA:	<b>52613451</b>		Período:	<b>FEBRERO</b>	
Aporte Salud	218.900	Aporte Pensión	280.200	Aporte ARP	42.700

5- Certifico bajo la gravedad del juramento que los documentos soportes del pago de aportes Obligatorios al sistema de seguridad social en salud y pensión corresponde a los ingresos provenientes del contrato materia del pago sujeto a retención.

6- Sí , No , tengo derecho a la deducción del 10% en retenciones por tener personas dependientes a cargo, según artículo 387 del Estatuto Tributario.

**Jean Janer Villafañe Romero**  
CC: 1022444105  
3125325909  
CONT-063-GINREDPA-2026

Identificación del contrato

ID del contrato en SECOP CO1\_PCCNTR\_0392731

Versión del contrato 1
Estado del contrato En ejecución
Fecha de generación del estado 14/01/2025 6:55:00 PM

Número del contrato 052-CINREDEPA-2025

Objeto del contrato PRESTACION DE LOS SERVICIOS PROFESIONALES EN INGENIERIA CATASTRAL Y CEDIENCIA CON EXPERIENCIA Y CONOCIMIENTOS PARA CUMPLIR CON ACTIVIDADES Y OBJETIVOS RELACIONADOS CON EL ESCUELA DE CARTOGRAFIA NAUTICA NACIONAL EGON PARA EL CENTRO DE INVER OCEAN HINDO DEL PACIFICO DE LA DIRECCION GENERAL MARITIMA DIMAR

Tipo de Contrato Prestación de servicios

¿Asociado a otro contrato? Si No

Duración del contrato 260 Días

Fecha de inicio de contrato 19/01/2025 4:49:00 PM

Fecha de terminación del contrato 31/03/2025 11:59:00 PM

Tiempo adicionales en días 0 días

Liquidación Si No

Obligaciones Ambientales Si No

Obligaciones por consumo Si No

Reversión Si No

Información de la Entidad Estatal contratante

DIMAR - GRUPO INTENDENCIA REGIONAL PACIFICO



Información del Proveedor contratista

Juan Janet Villaverde Romero
CALLE 100 No. 100
TURISMO EL VOLCANARIO 1023444105



Flujo de recepción 1

A. MOSTRAR DETALLES

A. MOSTRAR DETALLES

Información general

Condiciones

Bienes y servicios

Documentos del proveedor

Documentos del contrato

Información presupuestal

Ejecución del contrato

Modificaciones del contrato

Incumplimiento

Ejecución del Contrato

Porcentaje Recepción de artículos

Plan de Pagos

Id de pago

Pago 001

Pago 002

Pago 003

Número de factura

PAGO 001

PAGO 002

PAGO 003

Fecha de emisión

2/03/2025 4:53 PM

3/03/2025 6:50 AM

30/03/2025 3:44 PM

Fecha de recepción

5/02/2025 6:00 PM

4/03/2026 12:00 PM

Valor neto de la factura

2.520.000 COP

4.200.000 COP

4.200.000 COP

Valor a pagar

2.520.000 COP

4.200.000 COP

4.200.000 COP

Estado

Pagado

Pagado

Enviado por proveedor

Balance de pagos y Balance de entregas

Valor total contrato: 26.400.000,00 COP

Valor recibido: 6.000,00 COP

Valor de los entregos: 2.000,00 COP


% del valor del contrato

% del valor amortizado

%

%

%



Cuenta por pagar -- Comprobante.

Usuario Solicitante:  
Unidad ó Subunidad Ejecutora Solicitante:  
Fecha y Hora Sistema:

MHagracion  
15-01-12-001  
6/04/2026 12:00:00 p. m.

ANNIE JOHANA GRACIAN RIVAS  
DIMAR - GRUPO INTENDENCIA REGIONAL PACIFICO


CUENTAS POR PAGAR									
Número:	27826	Fecha Registro:	2026-04-06	Unidad / Subunidad Ejecutora:	15-01-12-001	DIMAR - GRUPO INTENDENCIA REGIONAL PACIFICO			
Estado:	Radicada	Tipo de Cuenta x Pagar:	Rentas de trabajo NO obligados a facturar	Nro. Compromiso:	8226	Nro. Cdp:	8425		
Caja Menor-Identif.:		Caja Menor-Fecha Registro:		Tipo de Moneda:	COP-Pesos	Tasa de Cambio:	0.00		
Valor Antes del Iva:	4.200.000,00	Valor Iva:	0,00	Valor Total:	4.200.000,00	Valor Total Moneda Original:	0,00		
Identificación:	1022444105	Razón Social:	JEAN JANER VILLAFANE ROMERO						
TERCERO									
Número:	03	Tipo	ACTA						
DOCUMENTOS SOPORTE-DATOS ADMINISTRATIVOS									
Fecha: 2026-03-31									

DOCUMENTOS SOPORTE RECIBIDOS	
CODIGO	DESCRIPCION
1	ACTO ADMINISTRATIVO
63	PLANILLA SEGURIDAD SOCIAL

Objeto: CXP CONT-063-GINREDPA-2026 PRESTACION DE LOS SERVICIOS PRESTACION DE LOS SERVICIOS PROFESIONALES EN INGENIERIA CATASTRAL Y GEODESIA CON EXPERIENCIA Y CONOCIMIENTOS PARA CUMPLIR CON ACTIVIDADES Y OBJETIVOS RELACIONADOS CON EL ESQUEMA DE CARTOGRAFIA NA

*Annie Gracion*

FIRMA(S) RESPONSABLE(S)



Obligación Presupuestal Comprobante

Usuario Solicitante: Jhonatan Alexis Panameño Cardona  
 Unidad ó Subunidad Ejecutora: DIMAR - GRUPO INTENDENCIA REGIONAL PACIFICO

MHipanamén  
 15-01-12-001

Fecha y Hora Sistema: 2026-04-06 4:36 p. m.

REGISTRO PRESUPUESTAL DE OBLIGACION									
Numero:	28-26	Fecha Registro:	2026-04-06	Unidad / Subunidad ejecutora:	15-01-12-001 DIMAR - GRUPO INTENDENCIA REGIONAL PACIFICO				
Vigencia Presupuestal	Actual	Estado:	Generada	Requiere DIP:	No	Tipo de DIP:	0,00	Nro. Compromiso:	8226
Valor Inicial:	4.200.000,00	Valor Total Operaciones:	4.200.000,00	Valor Actual:	4.200.000,00	Saldo x Ordenar:	4.200.000,00	Valor Original:	0,00
Valor Inicial Moneda Original:	0,00	Valor Total Operaciones Moneda Original:	0,00	Valor Actual Moneda Original:	0,00	Saldo x Ordenar Moneda Original:	0,00	Valor Original:	8.428
Valor Deduciones:	21.000,00	Valor Neto:	0,00	Valor IVA:	4.179.000,00	Nro. Cdp:	0,00	Comprobante Contable:	183804
Valor Deduciones Moneda:	0,00	Valor Neto Moneda:	0,00	Atributo Contable:	05-NINGUNO	Comprobante Contable:	05-NINGUNO	Medio de Pago:	Abono en cuenta
Identificacion:	102244105	Razon Social:	JEAN JANER VILLAFANE ROMERO	Cuenta Bancaria:	CUENTA BANCARIA				
Numero:	111702581158	Banco:	BANCO FALABELLA S A	Tipo:	CAJA MENOR				
Numero:	27826	Tipo:	Rentas de trabajo NO obligados a facturar	Identificacion:	DOCUMENTO SOPORTE				
Numero:	003	Tipo:	ACTA	Fecha:	2026-03-31				

ITEM PARA AFECTACION DE GASTO										
DEPENDENCIA	POSICION CATALOGO DE GASTO	FUENTE	RECURSO	SITUAC.	ATRIBUTO CONTABLE	FECHA OPERACION	VALOR INICIAL	VALOR OPERACION	VALOR ACTUAL	SALDO X ORDENAR
M01 Intendencia Regional de Buenaventura	4-05-01-02-008-003 SERVICIOS PROFESIONALES, CIENTIFICOS Y TÉCNICOS (EXCEPTO LOS SERVICIOS DE INVESTIGACIÓN, URBANISMO, JURIDICOS Y DE CONTABILIDAD)	Nación	16	SSF	05-NINGUNO		4.200.000,00	0,00	4.200.000,00	4.200.000,00
Total:							4.200.000,00	0,00	4.200.000,00	4.200.000,00

PLAN DE PAGOS									
DEPENDENCIA DE AFECTACION DE PAC	POSICION DEL CATALOGO DE PAC	FECHA DE PAGO	ESTADO	VALOR A PAGAR					
M01 Intendencia Regional de Buenaventura	4-3 ANS - TRANSFERENCIAS CORRIENTES NACION SSF	2026-04-30	Generada	4.200.000,00					
POSICIONES DEL CATALOGO PARA PAGO NO PRESUPUESTAL									
POSICION DEL CATALOGO DE PAGO	IDENTIFICACION	NOMBRE BENEFICIARIO	BASE GRAVABLE	TARIFA	VALOR DEDUCCION	VALOR DE ORDENAR			
2-03-19-02 PRO-DESARROLLO UNIDAD CENTRAL DEL VALLE DEL CAUCA-UCEVA	MIT 890399029	DEPARTAMENTO DEL VALLE DEL CAUCA	4.200.000,00	0,500 %	21.000,00	21.000,00			

*[Handwritten Signature]*


Capitán de Corbeta LUZ MARINA RIVERO GARCIA  
 Coordinadora Grupo Intendencia Regional Pacifico - Ordenadora del Gasto

*[Handwritten Signature]*

Elaborado: CPS Jhonatan Alexis Panameño Cardona

Revisado: ASD4 Sindy Paola Ortega Rengifo





Orden de pago Presupuestal de gastos  
Comprobante

Usuario Solicitante: Claudia Marcela Barrero  
 Unidad ó Subunidad: DIMAR - GRUPO INTENDENCIA REGIONAL PACÍFICO  
 Ejecutora Solicitante: Mhombarrer  
 Fecha y Hora Sistema: 15-01-12-001 2026-04-08-8:05 a. m.

ORDEN DE PAGO PRESUPUESTAL

Número:	109499726	Fecha Registro:	2026-04-08	Unidad / Subunidad ejecutora:	15-01-12-001 DIMAR - GRUPO INTENDENCIA REGIONAL PACÍFICO
Vigencia Presupuestal Actual	2026-04-08	Estado:	Pagada	Nro Obligación:	28426 Comprobante Contable de la Generación:
Fecha Máxima Pago:	4.200.000,00	Código de Referencia:		COP-Pesos	Tasa de Cambio:
Valor Bruto:		Valor Deducciones:		21.000,00	Saldo x Pagar:

VALORES PAGADOS

TRM Pago	Valor Bruto	Valor Deducciones	Valor Neto	Moneda Base Compra	Valor MBC
	4.200.000,00		21.000,00	4.179.000,00	

REINTEGROS

Números	No Recaudado:
Bruto Reintegrado Pesos:	0,00
Reintegrado Neto Pesos:	0,00
Bruto Reintegrado Moneda:	0,00
Reintegrado Neto Moneda:	0,00

TERCERO DE LA ORDEN DE PAGO

Identificación:	1022444103	Razón Social:	JEAN JANER VILLAFANE ROMERO	Medio de Pago:	Abono en cuenta
-----------------	------------	---------------	-----------------------------	----------------	-----------------

CUENTA BANCARIA

Número:	111702581158	Banco:	BANCO FALABELLA S A	Tipo:	Ahorro	Estado:	Activa
13-01-61-DT - DIRECCION TESORO NACION DGCPIN				DOCUMENTO SOPORTE			
Tipo Beneficiario Pago	01 - Beneficiario final	Número:		001 Tipo:	ACTA	Fecha:	2026-04-08





MINISTERIO DE DEFENSA NACIONAL  
GRUPO INTEN REG. PACIFICO  
NIT: 835000771-1

DOCUMENTO EGRESO  
No. 1500000307

COMPROBANTE DE EGRESO

<b>ACREEDOR</b> JEAN JANER VILLAFANE ROMERO NIT/CC : 1022444105 Telefono : 3125325909 Dirección : CR 72 R BIS # 46 21 AP 1 Valor total : 0,00	<b>RECEPTOR PAGO ALTERNATIVO</b> JEAN JANER VILLAFANE ROMERO NIT/CC : 1022444105 Telefono : 3125325909 Dirección : CR 72 R BIS # 46 21 AP 1	FECHA DE PAGO: 08.04.2026 CIUDAD: BUENAVENTURA CONCEPTO DE GASTO: En Adm. dfin - scun PAGO POR TRANSFERENCIA: 111702581158 CUENTA BANCARIA: INSTITUCION FINANCIERA:
--	---	--

RESUMEN IMPUESTOS Y RETENCIONES

Obligac.	Fact.	Doc.SAP	Vir.Facturado	IVA	RetelVA	Vir.RetFte	RetelCA	Otras Reten.	Vir. A Pagar
OBL.28426	003	5100000263	4.200.000,00	0,00	0,00	0,00	0,00	21.000,00	4.179.000,00
<b>TOTALES</b>			0,00	0,00	0,00	0,00	0,00	21.000,00	4.179.000,00

Pos.	Civ.	Cuenta.	Tex. Cuenta Contable	Nit.	C.costo	Valores	Debe	Haber
001	50	190801002	JEAN JANER VILLAFANE			0,00	4.179.000,00	
002	25	2401010010	Bienes y Servicios	1022444105		4.179.000,00		0,00
<b>TOTALES</b>							4.179.000,00	4.179.000,00

SON: CUATRO MILLONES CIENTO SETENTA Y NUEVE MIL PESOS M/CTE

DESCRIPCION : ODP108498726 OBL128426CPS SERV. APOY PROFE CON 063

TS23 MARCELA BARRERO  
Tesorero / Pagado

TS23. MARCELA BARRERO  
ELABORO

Beneficiario