INFORME DE ACTIVIDADES

Fecha:

20	05	2026

Número de informe:	4

Dirigido a:	Director Ejecutivo – AMOCCIDENTE
Contratista:	ALEJANDRA ARDILA RODRIGUEZ
Contrato:	Número PS 023 -2026
Objeto:	PRESTACION DE SERVICIOS PROFESIONALES PARA EL FORTALECIMIENTO DEL BANCO DE PROGRAMAS-PROYECTOS Y SEGUIMIENTO AL PLAN DE DESARROLLO "UNIDOS SOMOS MÁS" 2024-2027, IGUALMENTE PARA LA ASESORÍA Y ASISTENCIA TÉCNICA A LA SECRETARÍA DE PLANEACIÓN DEL MUNICIPIO DE SABANALARGA ANTIOQUIA
Disponibilidad:	CDP 00023 del 16 de enero de 2026, del actual Presupuesto, del rubro presupuestal número denominado 2.1.2.02.02.009 SERVICIOS PARA LA COMUNIDAD, SOCIALES Y PERSONALES".
Valor:	TREINTA Y OCHO MILLONES QUINIENTOS MIL PESOS M/L ($38.500.000)

PERIODO INFORMADO			
DESDE	01/04/2026	HASTA	30/04/2026

Las actividades que a continuación se indican desarrollan el objeto contratado con la **Asociación de Municipios del Occidente Antioqueño - AMOCCIDENTE:**

ACTIVIDAD (Clausula Segunda: Alcance del Contrato)	**DESCRIBA LAS ACCIONES DE LAS ACTIVIDADES REALIZADAS DURANTE EL MES**
1. Prestar sus servicios profesionales para el apoyo técnico, operativo, administrativo y financiero del Banco de Programas y Proyectos de Inversión Municipal de Sabanalarga-BPPIM.	Se apoyó a la entidad con el seguimiento al BPPIM, el cual se reporta en el aplicativo PIIP **Anexo 1.** Soporte abril 2026. Seguimiento BPPIM- PIIP

CONTRATISTAS

INFORME DE ACTIVIDADES

Municipio de Sabanalarga Antioquia Nit:890.983.736-9

INFORME DE ACTIVIDADES PARA EL CUMPLIMIENTO DEL PLAN DE DESARROLLO MUNICIPAL

UNIDOS SOMOS MÁS 2024-2027

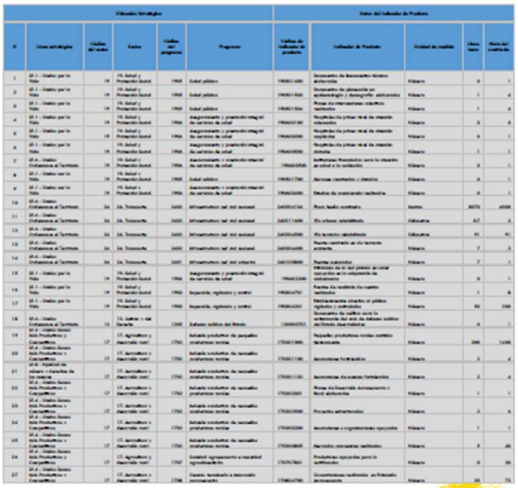

Calle 20 No. 19 - 30 Sabanalarga, Antioquia, Colombia
Código Postal: 057020
Teléfono: (604)8554201
www.sabanalarga-antioquia.gov.co
Email: alcaldia@sabanalarga-antioquia.gov.co

alcaldiadesabanalarga
alcaldiadesabanalarga
alcaldiadesabanalarga
MpioSabanalarga

Municipio de Sabanalarga Antioquia Nit:890.983.736-9

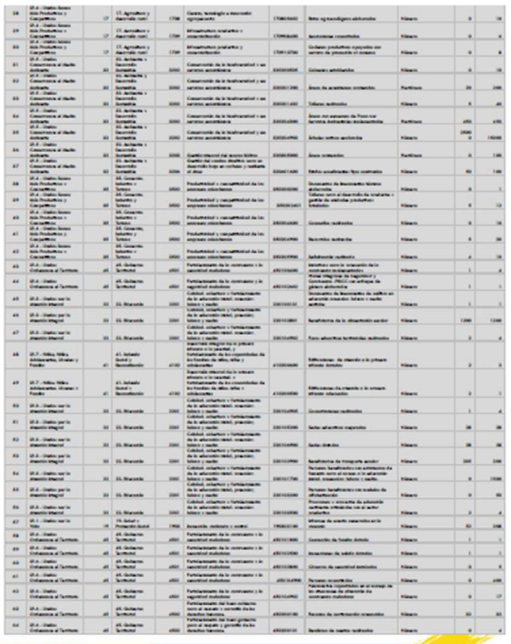

Calle 20 No. 19 - 30 Sabanalarga, Antioquia, Colombia
Código Postal: 057020
Teléfono: (604)8554201
www.sabanalarga-antioquia.gov.co
alcaldiadesabanalarga
alcaldiadesabanalarga
alcaldiadesabanalarga
MpioSabanalarga

CONTRATISTAS

INFORME DE ACTIVIDADES

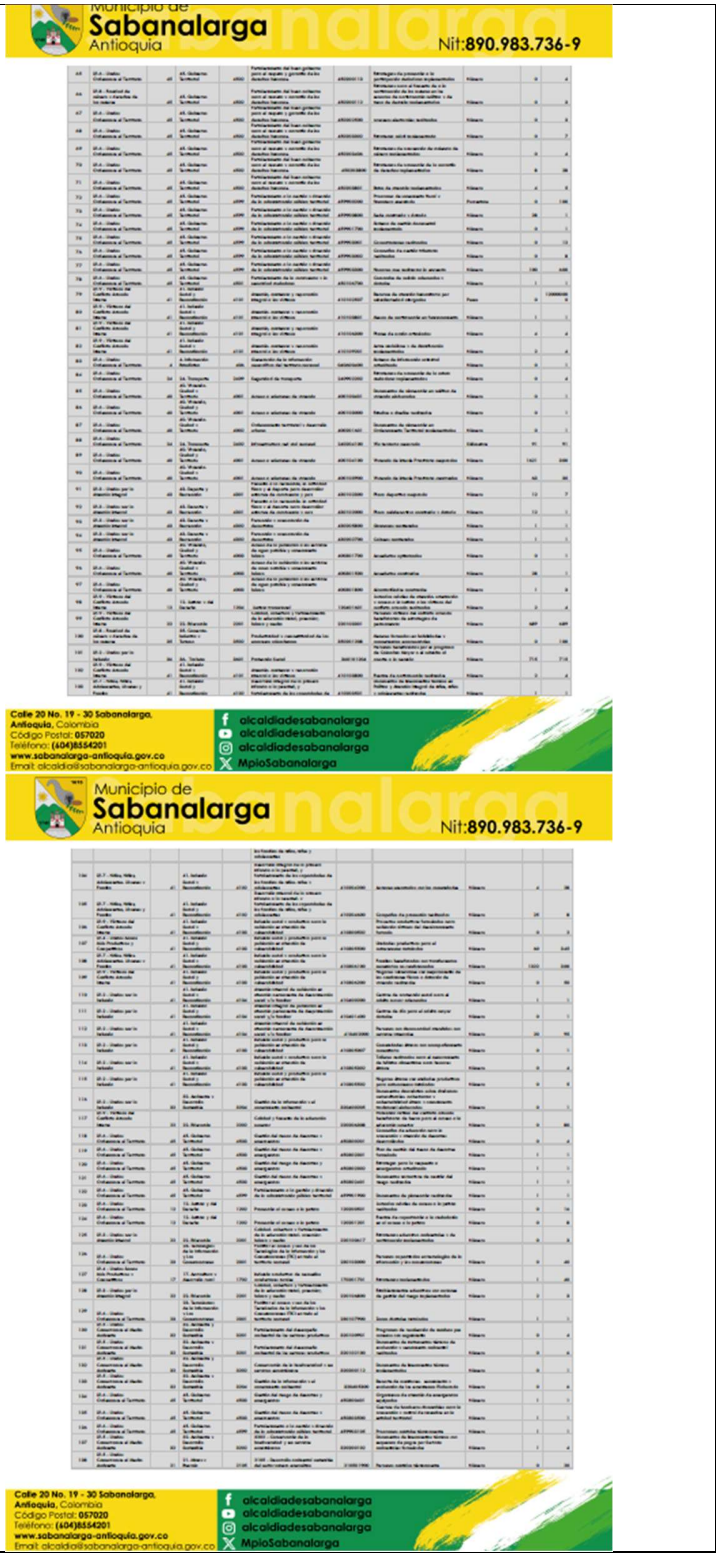

CONTRATISTAS

INFORME DE ACTIVIDADES



CONTRATISTAS

INFORME DE ACTIVIDADES



CONTRATISTAS

INFORME DE ACTIVIDADES

<table>
<tr><td>2. Orientar y brindar asistencia técnica y/o metodológica en formulación, evaluación y gestión de proyectos como estrategia de fortalecimiento de la planeación en las distintas dependencias de la administración Municipal.</td><td>Durante este periodo no se ejecuto la actividad</td></tr>
<tr><td>3. Verificar la consistencia de los proyectos de inversión, asegurando su alineación con el Plan de Desarrollo municipal, el Plan Operativo Anual de Inversiones – POAI y el presupuesto municipal</td><td>Durante el periodo se brindó orientación a algunas dependencias del Municipio de Sabanalarga, con la finalidad de que exista una adecuada relación de los productos de inversión en cada una de las contrataciones que se realicen.

Anexo 2. Certificado BPPIM- Proyecto hospital

Municipio de Sabanalarga Antioquia Nit:890.983.736-9

LA SUSCRITA SECRETARIO DE PLANEACIÓN DEL MUNICIPIO SABANALARGA DEL DEPARTAMENTO DE ANTIOQUIA

CERTIFICA:

Que el proyecto de inversión en salud identificado con ID 1726527 en la plataforma MGA-Web y denominado "Fortalecimiento en la prestación de servicios de salud mediante la adquisición de equipos tecnológicos y herramientas de seguridad informática en la E.S.E Hospital San Pedro de Sabanalarga, Antioquia", se encuentra en concordancia con el Plan de Desarrollo Nacional ""Colombia Potencia Mundial de la Vida", el Plan de Desarrollo Departamental "Por Antioquia Firme" y con el Plan de Desarrollo del Municipio de "UNIDOS SOMOS MÁS"

Nombre del Plan de Desarrollo Municipal: "UNIDOS SOMOS MÁS"
Línea Estratégica: L1- Unidos por la Vida
Sector: 19- Salud y Protección Social
Programa: 1906- Aseguramiento y Prestación de Servicios de Salud
Producto: 1906005- Hospitales de primer nivel de atención dotados

Para constancia de lo anterior, se firma en el municipio de Sabanalarga del departamento de Antioquia, a los 24 días del mes de abril del año 2026.

ANA MARÍA GIL MIRA
Secretaria de planeación y D.T
Municipio de Sabanalarga (Ant)

Calle 20 No. 19 - 30 Sabanalarga, Antioquia, Colombia
Código Postal: 057020
Teléfono: (604)8554201
www.sabanalarga-antioquia.gov.co
Email: alcaldia@sabanalarga-antioquia.gov.co
alcaldiadesabanalarga
alcaldiadesabanalarga
alcaldiadesabanalarga
MpioSabanalarga</td></tr>
</table>

CONTRATISTAS

INFORME DE ACTIVIDADES

4. Apoyo en el montaje de proyectos en la MGA (Metodología General Ajustada) de conformidad con las necesidades de la entidad territorial, garantizando su calidad técnica	Durante el periodo se apoyo a la entidad con la elaboración de la ficha MGA para el proyecto denominado: “Construcción del alcantarillado del corregimiento El Junco” **Anexo 3**. Fichas MGA proyecto El Junco 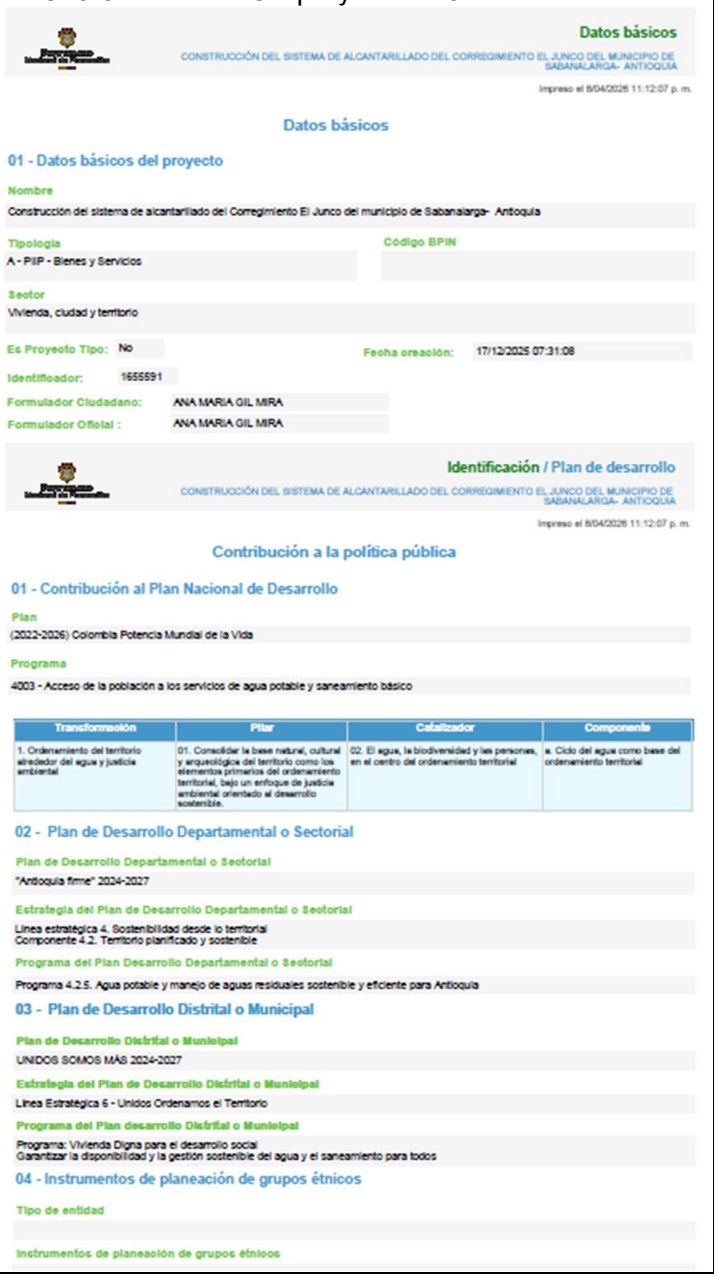

Datos básicos

CONSTRUCCIÓN DEL SISTEMA DE ALCANTARILLADO DEL CORREGIMIENTO EL JUNCO DEL MUNICIPIO DE SABANALARGA- ANTIOQUIA

Impreso el 8/04/2026 11:12:07 p. m.

Datos básicos

01 - Datos básicos del proyecto

Nombre

Construcción del sistema de alcantarillado del Corregimiento El Junco del municipio de Sabanalarga- Antioquia

Tipología

A - PIIP - Bienes y Servicios

Código BPIN

Sector

Vivienda, ciudad y territorio

Es Proyecto Tipo: No

Fecha creación: 17/12/2025 07:31:08

Identificador: 1655591

Formulador Ciudadano: ANA MARIA GIL MIRA

Formulador Oficial : ANA MARIA GIL MIRA

Identificación / Plan de desarrollo

CONSTRUCCIÓN DEL SISTEMA DE ALCANTARILLADO DEL CORREGIMIENTO EL JUNCO DEL MUNICIPIO DE SABANALARGA- ANTIOQUIA

Impreso el 8/04/2026 11:12:07 p. m.

Contribución a la política pública

01 - Contribución al Plan Nacional de Desarrollo

Plan

(2022-2026) Colombia Potencia Mundial de la Vida

Programa

4003 - Acceso de la población a los servicios de agua potable y saneamiento básico

Transformación	Pilar	Catalizador	Componente
1. Ordenamiento del territorio alrededor del agua y justicia ambiental	01. Consolidar la base natural, cultural y ecológica del territorio como los elementos primarios del ordenamiento territorial, bajo un enfoque de justicia ambiental orientado al desarrollo sostenible.	02. El agua, la biodiversidad y las personas, en el centro del ordenamiento territorial	a. Ciclo del agua como base del ordenamiento territorial

02 - Plan de Desarrollo Departamental o Sectorial

Plan de Desarrollo Departamental o Sectorial

"Antioquia firme" 2024-2027

Estrategia del Plan de Desarrollo Departamental o Sectorial

Linea estratégica 4. Sostenibilidad desde lo territorial
Componente 4.2. Territorio planificado y sostenible

Programa del Plan Desarrollo Departamental o Sectorial

Programa 4.2.5. Agua potable y manejo de aguas residuales sostenible y eficiente para Antioquia

03 - Plan de Desarrollo Distrital o Municipal

Plan de Desarrollo Distrital o Municipal

UNIDOS SOMOS MÁS 2024-2027

Estrategia del Plan de Desarrollo Distrital o Municipal

Linea Estratégica 6 - Unidos Ordenamos el Territorio

Programa del Plan desarrollo Distrital o Municipal

Programa: Vivienda Digna para el desarrollo social
Garantizar la disponibilidad y la gestión sostenible del agua y el saneamiento para todos

04 - Instrumentos de planeación de grupos étnicos

Tipo de entidad

Instrumentos de planeación de grupos étnicos

CONTRATISTAS

INFORME DE ACTIVIDADES

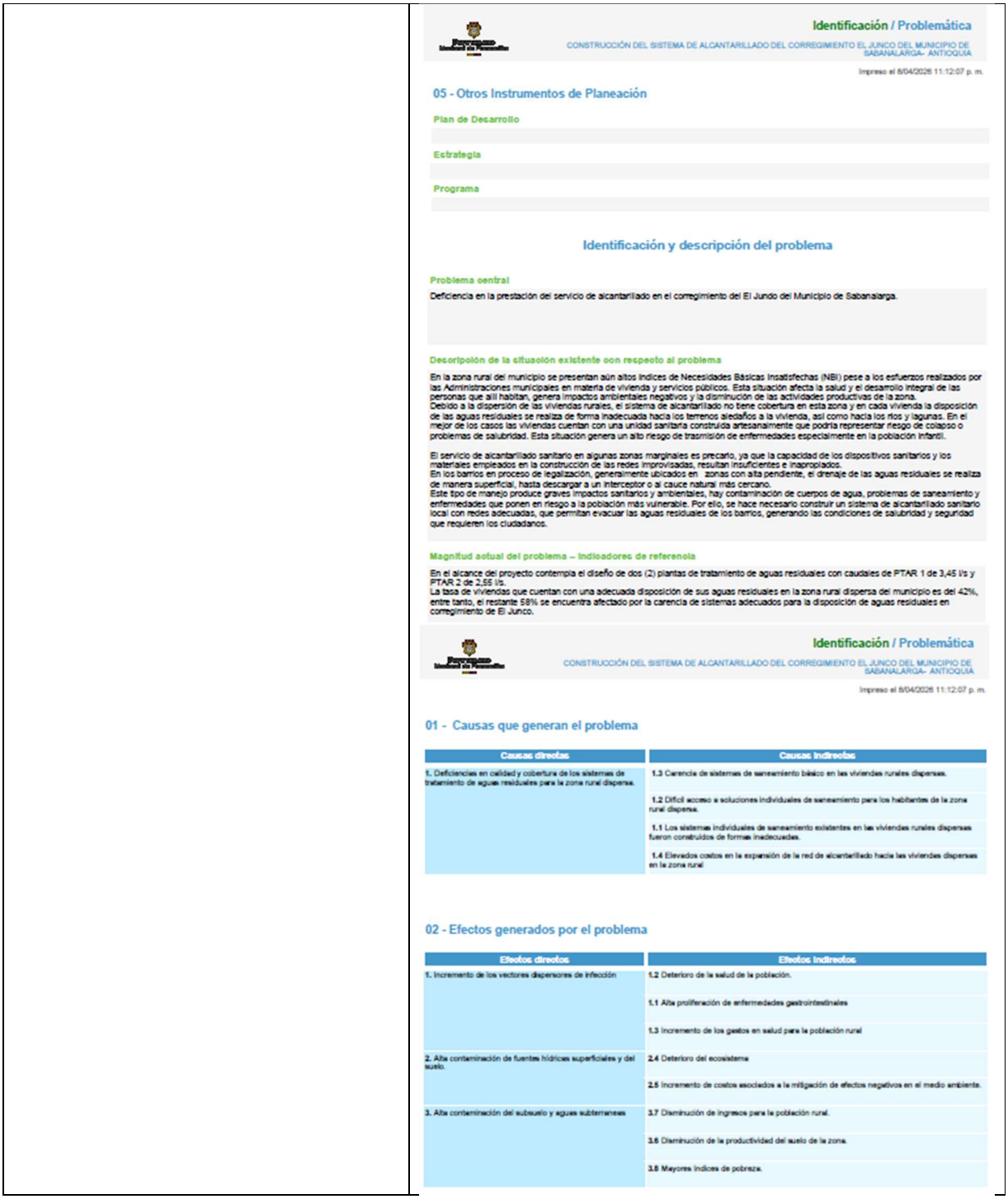

Identificación / Problemática

CONSTRUCCIÓN DEL SISTEMA DE ALCANTARILLADO DEL CORREGIMIENTO EL JUNCO DEL MUNICIPIO DE SABANALARGA- ANTIOQUIA

Impreso el 8/04/2026 11:12:07 p. m.

05 - Otros Instrumentos de Planeación

Plan de Desarrollo

Estrategia

Programa

Identificación y descripción del problema

Problema central

Deficiencia en la prestación del servicio de alcantarillado en el corregimiento del El Jundo del Municipio de Sabanalarga.

Descripción de la situación existente con respecto al problema

En la zona rural del municipio se presentan aún altos índices de Necesidades Básicas Insatisfechas (NBI) pese a los esfuerzos realizados por las Administraciones municipales en materia de vivienda y servicios públicos. Esta situación afecta la salud y el desarrollo integral de las personas que allí habitan, genera impactos ambientales negativos y la disminución de las actividades productivas de la zona.
Debido a la dispersión de las viviendas rurales, el sistema de alcantarillado no tiene cobertura en esta zona y en cada vivienda la disposición de las aguas residuales se realiza de forma inadecuada hacia los terrenos aledaños a la vivienda, así como hacia los ríos y lagunas. En el mejor de los casos las viviendas cuentan con una unidad sanitaria construida artesanalmente que podría representar riesgo de colapso o problemas de salubridad. Esta situación genera un alto riesgo de trasmisión de enfermedades especialmente en la población infantil.

El servicio de alcantarillado sanitario en algunas zonas marginales es precario, ya que la capacidad de los dispositivos sanitarios y los materiales empleados en la construcción de las redes improvisadas, resultan insuficientes e inapropiados.
En los barrios en proceso de legalización, generalmente ubicados en zonas con alta pendiente, el drenaje de las aguas residuales se realiza de manera superficial, hasta descargar a un interceptor o al cauce natural más cercano.
Este tipo de manejo produce graves impactos sanitarios y ambientales, hay contaminación de cuerpos de agua, problemas de saneamiento y enfermedades que ponen en riesgo a la población más vulnerable. Por ello, se hace necesario construir un sistema de alcantarillado sanitario local con redes adecuadas, que permitan evacuar las aguas residuales de los barrios, generando las condiciones de salubridad y seguridad que requieren los ciudadanos.

Magnitud actual del problema – Indicadores de referencia

En el alcance del proyecto contempla el diseño de dos (2) plantas de tratamiento de aguas residuales con caudales de PTAR 1 de 3,45 l/s y PTAR 2 de 2,55 l/s.
La tasa de viviendas que cuentan con una adecuada disposición de sus aguas residuales en la zona rural dispersa del municipio es del 42%, entre tanto, el restante 58% se encuentra afectado por la carencia de sistemas adecuados para la disposición de aguas residuales en corregimiento de El Junco.

Identificación / Problemática

CONSTRUCCIÓN DEL SISTEMA DE ALCANTARILLADO DEL CORREGIMIENTO EL JUNCO DEL MUNICIPIO DE SABANALARGA- ANTIOQUIA

Impreso el 8/04/2026 11:12:07 p. m.

01 - Causas que generan el problema

Causas directas	Causas indirectas
1. Deficiencias en calidad y cobertura de los sistemas de tratamiento de aguas residuales para la zona rural dispersa.	1.3 Carencia de sistemas de saneamiento básico en las viviendas rurales dispersas.
	1.2 Difícil acceso a soluciones individuales de saneamiento para los habitantes de la zona rural dispersa.
	1.1 Los sistemas individuales de saneamiento existentes en las viviendas rurales dispersas fueron construidos de formas inadecuadas.
	1.4 Elevados costos en la expansión de la red de alcantarillado hacia las viviendas dispersas en la zona rural

02 - Efectos generados por el problema

Efectos directos	Efectos indirectos
1. Incremento de los vectores dispersores de infección	1.2 Deterioro de la salud de la población.
	1.1 Alta proliferación de enfermedades gastrointestinales
	1.3 Incremento de los gastos en salud para la población rural
2. Alta contaminación de fuentes hídricas superficiales y del suelo.	2.4 Deterioro del ecosistema
	2.5 Incremento de costos asociados a la mitigación de efectos negativos en el medio ambiente.
3. Alta contaminación del subsuelo y aguas subterráneas	3.7 Disminución de ingresos para la población rural.
	3.6 Disminución de la productividad del suelo de la zona.
	3.8 Mayores índices de pobreza.

CONTRATISTAS

INFORME DE ACTIVIDADES



Identificación / Participantes

CONSTRUCCIÓN DEL SISTEMA DE ALCANTARILLADO DEL CORREGIMIENTO EL JUNCO DEL MUNICIPIO DE SABANALARGA- ANTIOQUIA

Impreso el 8/04/2026 11:12:07 p. m.

Identificación y análisis de participantes

01 - Identificación de los participantes

Participante	Contribución o Gestión
Actor: Departamental **Entidad:** Antioquia **Posición:** Cooperante **Intereses o Expectativas:** Mejorar las condiciones de vida de los habitantes en su territorio	Aporte técnico y financiero para la operación del proyecto
Actor: Municipal **Entidad:** SABANALARGA - ANTIOQUIA **Posición:** Cooperante **Intereses o Expectativas:** Cumplir las metas trazadas en el Plan de Desarrollo del Municipio	Contribución financiera y gestión administrativa para la ejecución del proyecto
Actor: Otro **Entidad:** Habitantes del Corregimiento de El Junco **Posición:** Beneficiario **Intereses o Expectativas:** Mejorar las condiciones en las que habitan en sus viviendas	Realizar veeduría al proyecto y organización comunitaria para que funcionen adecuadamente las unidades sanitarias en la etapa de operación del proyecto.

02 - Análisis de los participantes

Se han realizado mesas de trabajo con la comunidad para identificar los problemas que se presentan en relación a las aguas residuales que se generan en sus viviendas.

Identificación / Población

CONSTRUCCIÓN DEL SISTEMA DE ALCANTARILLADO DEL CORREGIMIENTO EL JUNCO DEL MUNICIPIO DE SABANALARGA- ANTIOQUIA

Impreso el 8/04/2026 11:12:07 p. m.

Población afectada y objetivo

01 - Población afectada por el problema

Tipo de población

Personas

Número

1.221

Fuente de la información

Población DANE 2025, SISBEN Municipal Corte 30 de Noviembre. (Proyección 25 años Horizonte).

Localización

Ubicación general	Localización específica/Otro tipo de entidad étnica
Región: Andina **Departamento:** Antioquia **Municipio:** Sabanalarga **Tipo de Agrupación:** **Agrupación:**	

02 - Población objetivo de la intervención

Tipo de población

Personas

Número

1.221

Fuente de la información

Población DANE 2025, SISBEN Municipal Corte 30 de Noviembre. (Proyección 25 años Horizonte).

Localización

Ubicación general	Localización específica/Otro tipo de entidad étnica	Nombre del consejo comunitario
Región: Andina **Departamento:** Antioquia **Municipio:** Sabanalarga **Tipo de Agrupación:** **Agrupación:**		

CONTRATISTAS

INFORME DE ACTIVIDADES



Identificación / Objetivos

CONSTRUCCIÓN DEL SISTEMA DE ALCANTARILLADO DEL CORREGIMIENTO EL JUNCO DEL MUNICIPIO DE SABANALARGA- ANTIOQUIA

Impreso el 8/04/2026 11:12:07 p. m.

Objetivos específicos

01 - Objetivo general e indicadores de seguimiento

Problema central

Deficiencia en la prestación del servicio de alcantarillado en el corregimiento del El Jundo del Municipio de Sabanalarga.

Objetivo general – Propósito

Disminuir los niveles de disposición de aguas residuales sin tratar en la zona rural dispersa

Indicadores para medir el objetivo general

Indicador objetivo	Descripción	Fuente de verificación
Viviendas que cuentan con adecuada disposición de aguas residuales en la zona rural dispersa del municipio	**Medido a través de:** Número **Meta:** 240 **Tipo de fuente:** Informe	Informe de gestión de la Secretaría de Planeación del Municipio de Sabanalarga. No. Total de viviendas 244 Población Total 1221 No. Viviendas Beneficiadas 244 Población Beneficiada 1221

02 - Relaciones entre las causas y objetivos

Causa relacionada	Objetivos específicos
Causa directa 1 Deficiencias en calidad y cobertura de los sistemas de tratamiento de aguas residuales para la zona rural dispersa.	Mejorar la calidad y cobertura de los sistemas de tratamiento de aguas residuales para la zona rural dispersa
Causa indirecta 1.1 Los sistemas individuales de saneamiento existentes en las viviendas rurales dispersas fueron construidos de formas inadecuadas.	Reemplazar los sistemas individuales de saneamiento con inadecuada construcción en las viviendas ruralesdispersas
Causa indirecta 1.2 Difícil acceso a soluciones individuales de saneamiento para los habitantes de la zona rural dispersa.	Implementar sistemas de saneamiento básico en las viviendas rurales dispersas
Causa indirecta 1.3 Carencia de sistemas de saneamiento básico en las viviendas rurales dispersas.	Ofrecer sistemas alternativos de tratamiento de aguas residuales de bajo costo las viviendas dispersas enlazona rural
Causa indirecta 1.4 Elevados costos en la expansión de la red de alcantarillado hacia las viviendas dispersas en la zona rural	Facilitar el acceso a soluciones individuales de saneamiento para los habitantes de la zona rural dispersa

Identificación / Alternativas

CONSTRUCCIÓN DEL SISTEMA DE ALCANTARILLADO DEL CORREGIMIENTO EL JUNCO DEL MUNICIPIO DE SABANALARGA- ANTIOQUIA

Impreso el 8/04/2026 11:12:07 p. m.

Alternativas de la solución

01 - Alternativas de la solución

Nombre de la alternativa	Se evaluará con esta herramienta	Estado
Construcción alcantarillado residual, dos (2) PTAR.	Si	Completo
Construcción alcantarillado residual, una Estación de Bombeo de Aguas Residuales (EBAR), una (1) PTAR.	No	Completo

Evaluaciones a realizar

Rentabilidad:	Si
Costo - Eficiencia y Costo mínimo:	Si
Evaluación multicriterio:	No

Anexo 4. Formato resumen proyecto El Junco

CONTRATISTAS

INFORME DE ACTIVIDADES

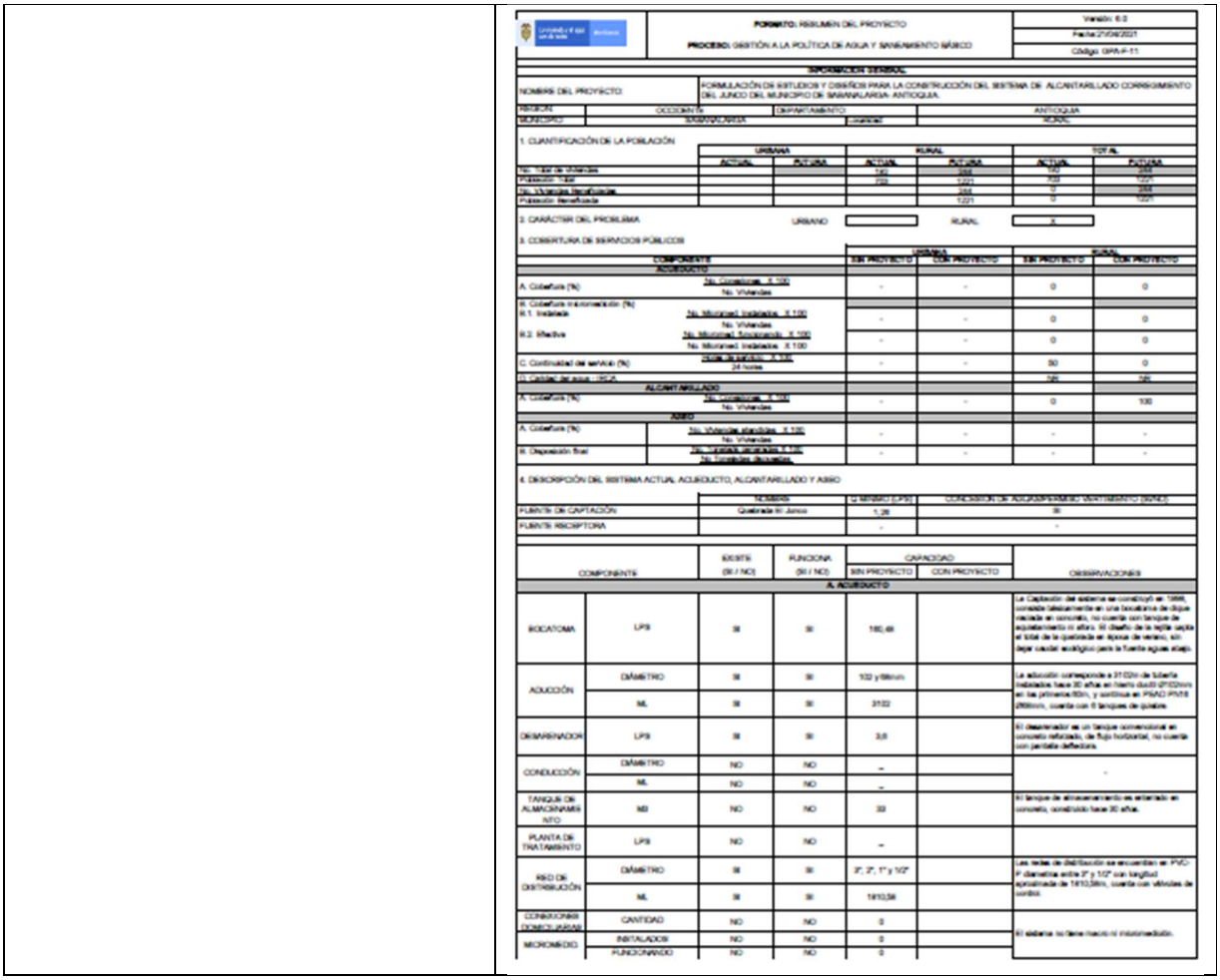

	FORMATO: RESUMEN DEL PROYECTO **PROCESO:** GESTIÓN A LA POLÍTICA DE AGUA Y SANEAMIENTO BÁSICO	Versión: 6.0 Fecha:21/06/2021 Código: GPA-F-11

INFORMACIÓN GENERAL

NOMBRE DEL PROYECTO:	FORMULACIÓN DE ESTUDIOS Y DISEÑOS PARA LA CONSTRUCCIÓN DEL SISTEMA DE ALCANTARILLADO CORREGIMIENTO DEL JUNCO DEL MUNICIPIO DE SABANALARGA- ANTIOQUIA.		
REGIÓN:	OCCIDENTE	DEPARTAMENTO:	ANTIOQUIA
MUNICIPIO:	SABANALARGA	Localidad:	RURAL

1. CUANTIFICACIÓN DE LA POBLACIÓN

	URBANA		RURAL		TOTAL	
	ACTUAL	FUTURA	ACTUAL	FUTURA	ACTUAL	FUTURA
No. Total de Viviendas			140	244	140	244
Población Total			722	1221	722	1221
No. Viviendas Beneficiadas				244	0	244
Población Beneficiada				1221	0	1221

2. CARÁCTER DEL PROBLEMA: URBANO [ ] RURAL [X]

3. COBERTURA DE SERVICIOS PÚBLICOS

COMPONENTE		URBANA SIN PROYECTO	URBANA CON PROYECTO	RURAL SIN PROYECTO	RURAL CON PROYECTO
ACUEDUCTO					
A. Cobertura (%)	No. Conexiones X 100 / No. Viviendas	-	-	0	0
B. Cobertura micromedición (%)					
B.1. Instalada	No. Micromed. Instalados X 100 / No. Viviendas	-	-	0	0
B.2. Efectiva	No. Micromed. funcionando X 100 / No. Micromed. Instalados X 100	-	-	0	0
C. Continuidad del servicio (%)	Rotas de servicio X 100 / 24 horas	-	-	50	0
D. Calidad de agua - IRCA				NR	NR
ALCANTARILLADO					
A. Cobertura (%)	No. Conexiones X 100 / No. Viviendas	-	-	0	100
ASEO					
A. Cobertura (%)	No. Viviendas atendidas X 100 / No. Viviendas	-	-	-	-
B. Disposición final	No. Toneladas generadas X 100 / No. Toneladas disposición	-	-	-	-

4. DESCRIPCIÓN DEL SISTEMA ACTUAL ACUEDUCTO, ALCANTARILLADO Y ASEO

	NOMBRE	Q MÍNIMO (LPS)	CONCESIÓN DE AGUA/SIPERMISO VERTIMIENTO (S/N)
FUENTE DE CAPTACIÓN	Quebrada El Junco	1,28	SI
FUENTE RECEPTORA		-	-

COMPONENTE		EXISTE (SI / NO)	FUNCIONA (SI / NO)	CAPACIDAD SIN PROYECTO	CAPACIDAD CON PROYECTO	OBSERVACIONES
A. ACUEDUCTO						
BOCATOMA	LPS	SI	SI	180,48		La Captación del sistema se construyó en 1999, consiste básicamente en una bocatoma de dique vaciada en concreto, no cuenta con tanque de aquietamiento ni aforo. El diseño de la rejilla capta el total de la quebrada en época de verano, sin dejar caudal ecológico para la fuente aguas abajo.
ADUCCIÓN	DIÁMETRO	SI	SI	102 y 68mm		La aducción corresponde a 3102m de tubería instalados hace 30 años en hierro ductil 2102mm en los primeros 60m, y continua en PSAD PN16 268mm, cuenta con 6 tanques de quiebre.
	ML	SI	SI	3102		
DESARENADOR	LPS	SI	SI	3,6		El desarenador es un tanque convencional en concreto reforzado, de flujo horizontal, no cuenta con pantalla deflectora.
CONDUCCIÓN	DIÁMETRO	NO	NO	-		-
	ML	NO	NO	-		
TANQUE DE ALMACENAMIENTO	M3	NO	NO	33		El tanque de almacenamiento es enterrado en concreto, construido hace 30 años.
PLANTA DE TRATAMIENTO	LPS	NO	NO	-		
RED DE DISTRIBUCIÓN	DIÁMETRO	SI	SI	3", 2", 1" y 1/2"		Las redes de distribución se encuentran en PVC-P diametros entre 3" y 1/2" con longitud aproximada de 1610,58m, cuenta con válvulas de control.
	ML	SI	SI	1610,58		
CONEXIONES DOMICILIARIAS	CANTIDAD	NO	NO	0		El sistema no tiene macro ni micromedición.
MICROMEDIO	INSTALADOS	NO	NO	0		
	FUNCIONANDO	NO	NO	0		

CONTRATISTAS

INFORME DE ACTIVIDADES

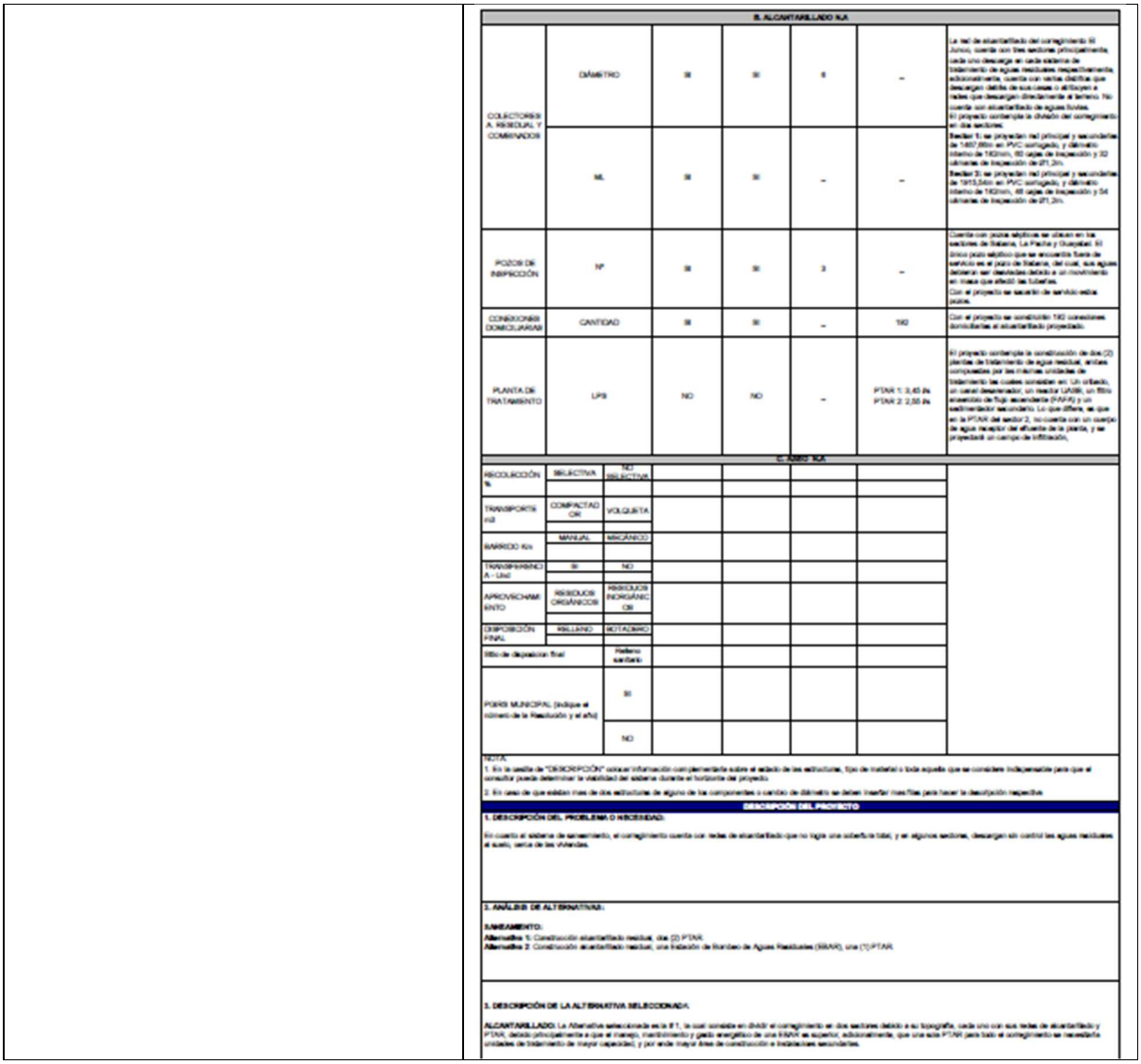

B. ALCANTARILLADO NA						
COLECTORES A. RESIDUAL Y COMBINADOS	DIÁMETRO	SI	SI	0	–	La red de alcantarillado del corregimiento El Junco, cuenta con tres sectores principalmente, cada uno descarga en cada sistema de tratamiento de aguas residuales respectivamente, adicionalmente, cuenta con varios ductos que descargan debido de sus casas o alrededor a ellas que descargan directamente al terreno. No cuenta con alcantarillado de aguas lluvias. El proyecto contempla la división del corregimiento en dos sectores: **Sector 1:** se proyectan red principal y secundaria de 1467,86m en PVC corrugado, y diámetro interno de 182mm, 60 cajas de inspección y 32 cámaras de inspección de 271,2m. **Sector 2:** se proyectan red principal y secundaria de 1913,54m en PVC corrugado, y diámetro interno de 182mm, 48 cajas de inspección y 54 cámaras de inspección de 271,2m.
	ML	SI	SI	–	–	
POZOS DE INSPICCIÓN	Nº	SI	SI	2	–	Cuenta con pozos sépticos se ubican en los sectores de Batavia, La Pacha y Guayabal. El único pozo séptico que se encuentra fuera de servicio es el pozo de Batavia, del cual, sus aguas deberán ser desviadas debido a un movimiento en masa que afectó las tuberías. Con el proyecto se sacarán de servicio estos pozos.
CONEXIONES DOMICILIARIAS	CANTIDAD	SI	SI	–	192	Con el proyecto se construirán 192 conexiones domiciliarias al alcantarillado proyectado.
PLANTA DE TRATAMIENTO	LPS	NO	NO	–	PTAR 1: 3,45 lts PTAR 2: 2,50 lts	El proyecto contempla la construcción de dos (2) plantas de tratamiento de agua residual, ambas compuestas por las mismas unidades de tratamiento las cuales consisten en: Un sifoide, un canal desarenador, un reactor UASB, un filtro anaerobio de flujo ascendente (FAFA) y un sedimentador secundario. La que difiere es que en la PTAR del sector 2, no cuenta con un cuerpo de agua receptor del efluente de la planta, y se propondrá un campo de infiltración.

C. ASEO NA						
RECOLECCIÓN %	REACTIVA	NO REACTIVA				
TRANSPORTE m3	COMPACTADOR	VOLQUETA				
BARRIDO Km	MANUAL	MECÁNICO				
TRANSFERENCIA - Und	SI	NO				
APROVECHAMIENTO	RESIDUOS ORGÁNICOS	RESIDUOS INORGÁNICOS				
DISPOSICIÓN FINAL	RELLENO	BOTADERO				
Sitio de disposicion final		Relleno sanitario				
PGIRS MUNICIPAL (Indique el número de la Resolución y el año)		SI				
		NO				

NOTA:
1. En la casilla de "DESCRIPCIÓN" colocar información complementaria sobre el estado de las estructuras, tipo de material o toda aquella que se considere indispensable para que el consultor pueda determinar la viabilidad del sistema durante el horizonte del proyecto.
2. En caso de que existan mas de dos estructuras de alguno de los componentes o cambio de diámetro se deben insertar mas filas para hacer la descripción respectiva.

DESCRIPCIÓN DEL PROYECTO

1. DESCRIPCIÓN DEL PROBLEMA O NECESIDAD:

En cuanto al sistema de saneamiento, el corregimiento cuenta con redes de alcantarillado que no logra una cobertura total, y en algunos sectores, descargan sin control las aguas residuales al suelo, cerca de las viviendas.

2. ANÁLISIS DE ALTERNATIVAS:

SANEAMIENTO:
Alternativa 1: Construcción alcantarillado residual, dos (2) PTAR.
Alternativa 2: Construcción alcantarillado residual, una Estación de Bombeo de Aguas Residuales (EBAR), una (1) PTAR.

3. DESCRIPCIÓN DE LA ALTERNATIVA SELECCIONADA:

ALCANTARILLADO: La Alternativa seleccionada es la #1, la cual consiste en dividir el corregimiento en dos sectores debido a su topografía, cada uno con sus redes de alcantarillado y PTAR, debido principalmente a que el manejo, mantenimiento y gasto energético de una EBAR es superior, adicionalmente, que una sola PTAR para todo el corregimiento se necesitaría unidades de tratamiento de mayor capacidad, y por ende mayor área de construcción e instalaciones secundarias.

CONTRATISTAS

INFORME DE ACTIVIDADES

	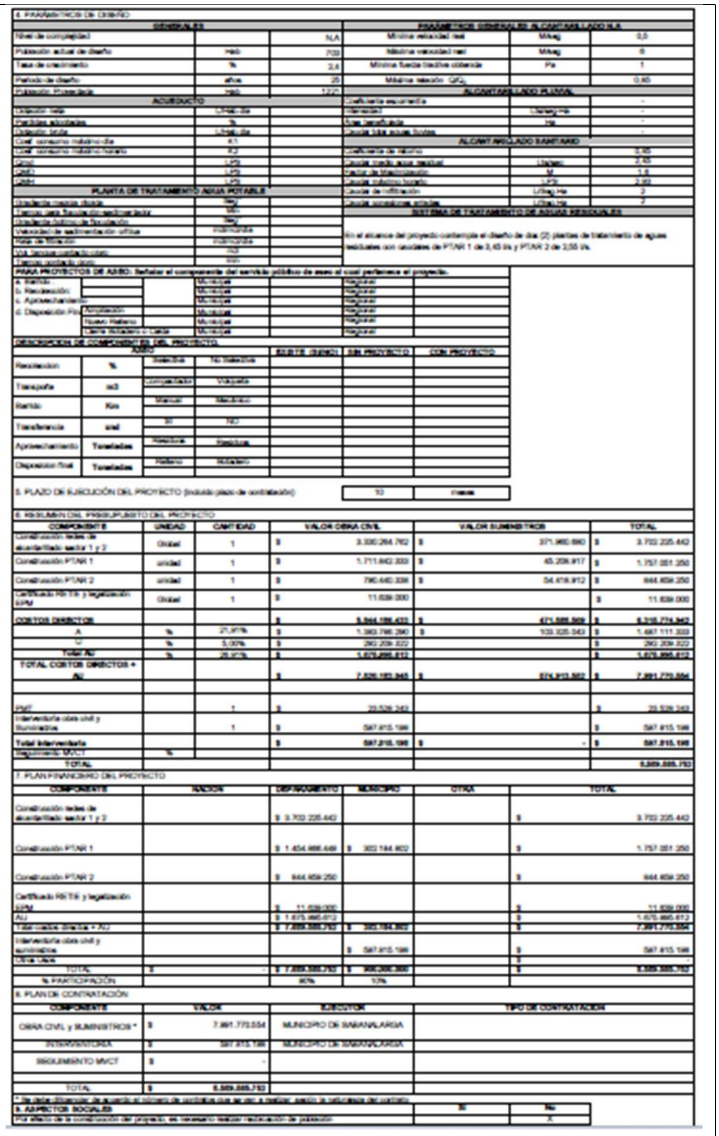
5. Apoyo en el registro y actualización de los proyectos de inversión formulados en la PLATAFORMA INTEGRADA DE INVERSIÓN PÚBLICA (PIIP), de conformidad con las necesidades de la entidad, los reportes requeridos mensualmente y los lineamientos e instructivos establecidos por el DNP.	Se realizo el registro el registro de los nevos proyectos en la plataforma PIIP. **Anexo 1.** Soporte abril del 2026. Seguimiento BPPIM

CONTRATISTAS

INFORME DE ACTIVIDADES

Municipio de Sabanalarga Antioquia Nit:890.983.736-9

INFORME DE ACTIVIDADES PARA EL CUMPLIMIENTO DEL PLAN DE DESARROLLO MUNICIPAL

UNIDOS SOMOS MÁS 2024-2027

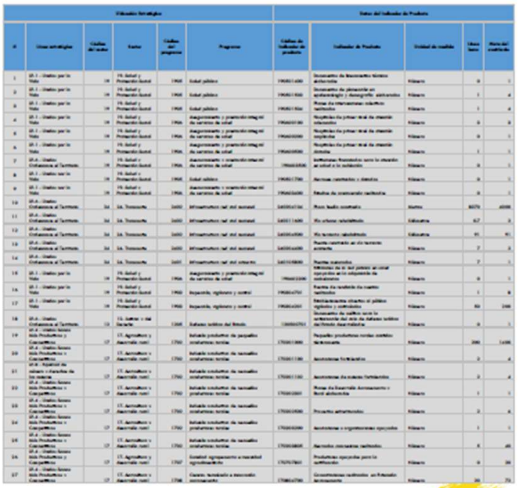

Calle 20 No. 19 - 30 Sabanalarga, Antioquia, Colombia
Código Postal: 057020
Teléfono: (604)8554201
www.sabanalarga-antioquia.gov.co
Email: alcaldia@sabanalarga-antioquia.gov.co

alcaldiadesabanalarga
alcaldiadesabanalarga
alcaldiadesabanalarga
MpioSabanalarga

Municipio de Sabanalarga Antioquia Nit:890.983.736-9

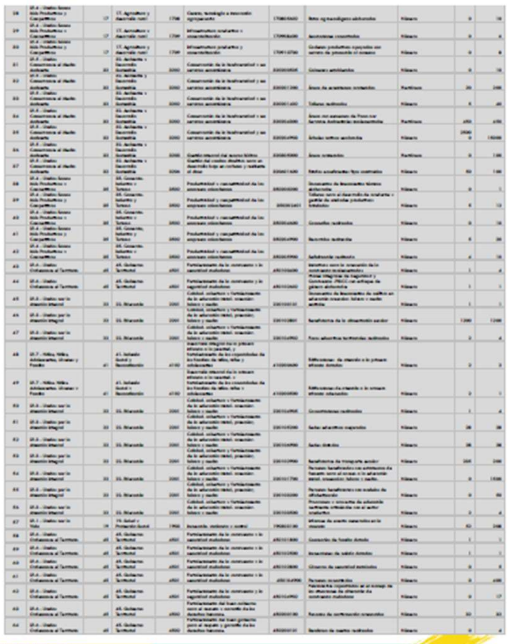

Calle 20 No. 19 - 30 Sabanalarga, Antioquia, Colombia
Código Postal: 057020
Teléfono: (604)8554201
www.sabanalarga-antioquia.gov.co
alcaldiadesabanalarga
alcaldiadesabanalarga
alcaldiadesabanalarga
MpioSabanalarga

CONTRATISTAS

INFORME DE ACTIVIDADES

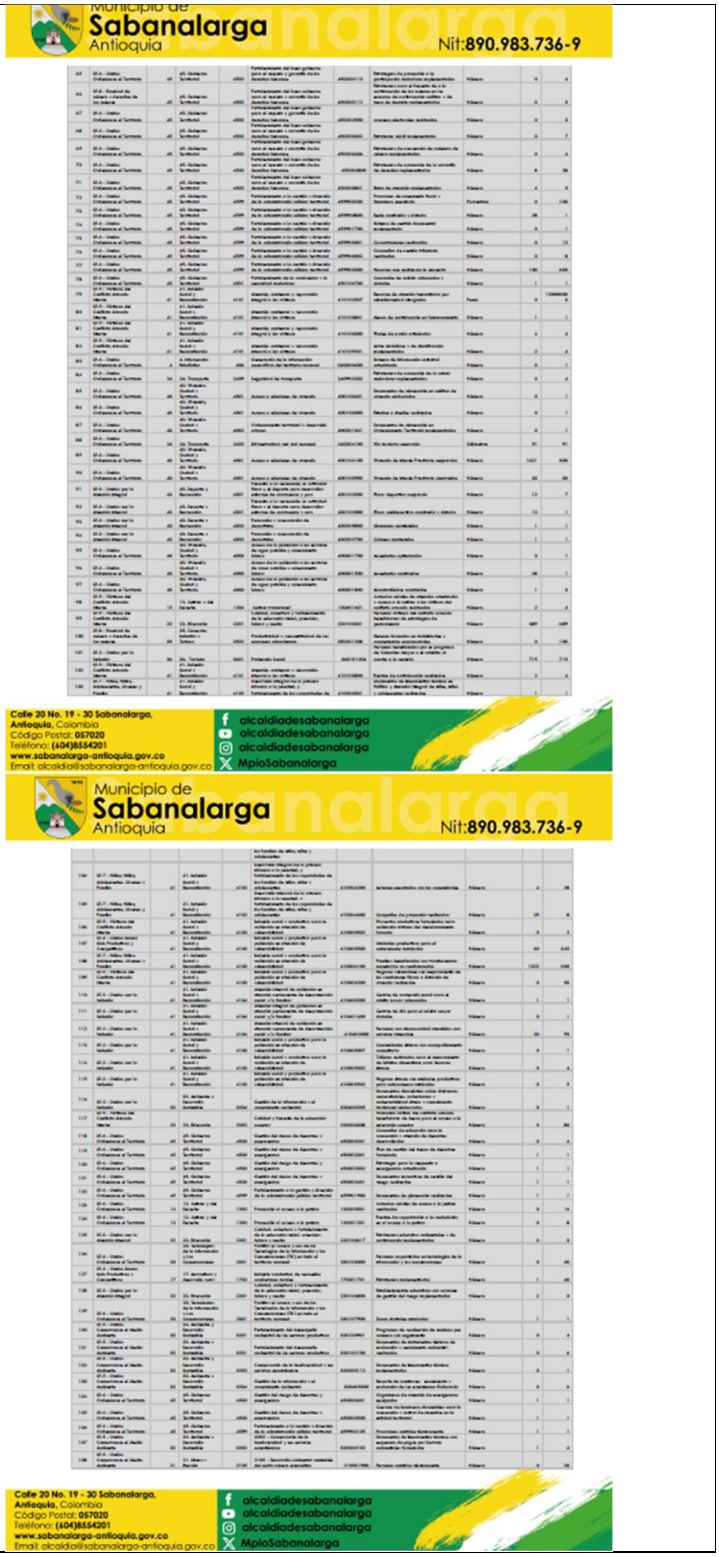

CONTRATISTAS

INFORME DE ACTIVIDADES



CONTRATISTAS

INFORME DE ACTIVIDADES



CONTRATISTAS

INFORME DE ACTIVIDADES

6. Brindar acompañamiento en el seguimiento a los proyectos de inversión en la PLATAFORMA INTEGRADA DE INVERSIÓN PÚBLICA (PIIP) la cual se debe reportar los primeros 5 días hábiles de cada mes.	Se apoyo a la entidad con el seguimiento al BPPIM, el cual se reporta en el aplicativo PIIP. **Anexo 1.** Seguimiento BPPIM- PIIP 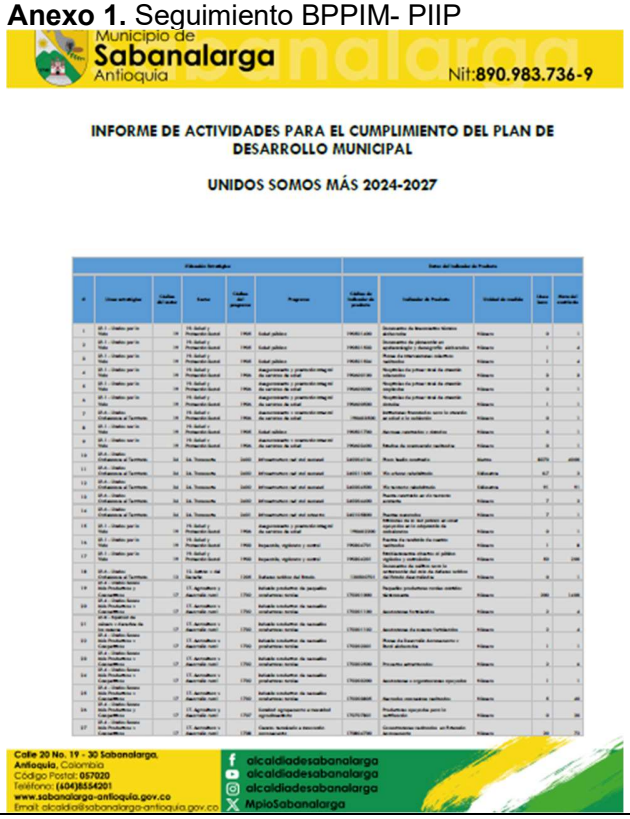 Municipio de Sabanalarga Antioquia Nit:890.983.736-9 **INFORME DE ACTIVIDADES PARA EL CUMPLIMIENTO DEL PLAN DE DESARROLLO MUNICIPAL** **UNIDOS SOMOS MÁS 2024-2027** Calle 20 No. 19 - 30 Sabanalarga, Antioquia, Colombia Código Postal: 057020 Teléfono: (604)8554201 www.sabanalarga-antioquia.gov.co Email: alcaldia@sabanalarga-antioquia.gov.co alcaldiadesabanalarga alcaldiadesabanalarga alcaldiadesabanalarga MpioSabanalarga

CONTRATISTAS

INFORME DE ACTIVIDADES

Municipio de
Sabanalarga
Antioquia
Nit:890.983.736-9

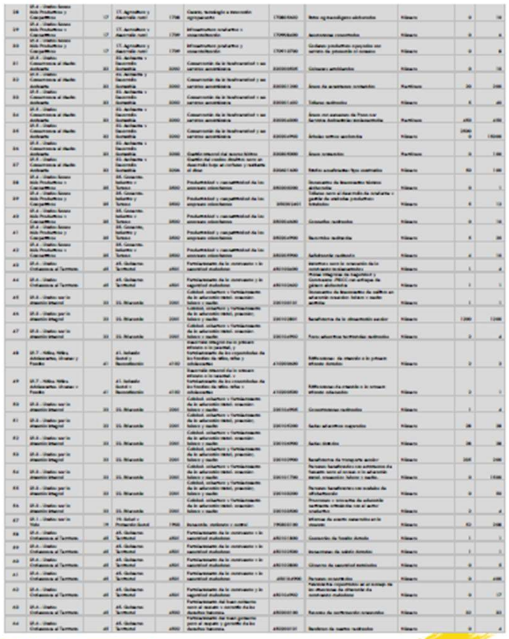

Calle 20 No. 19 - 30 Sabanalarga,
Antioquia, Colombia
Código Postal: 057020
Teléfono: (604)8554201
www.sabanalarga-antioquia.gov.co
Email: alcaldia@sabanalarga-antioquia.gov.co

alcaldiadesabanalarga
alcaldiadesabanalarga
alcaldiadesabanalarga
MpioSabanalarga

Municipio de
Sabanalarga
Antioquia
Nit:890.983.736-9



Calle 20 No. 19 - 30 Sabanalarga,
Antioquia, Colombia
Código Postal: 057020
Teléfono: (604)8554201
www.sabanalarga-antioquia.gov.co
Email: alcaldia@sabanalarga-antioquia.gov.co

alcaldiadesabanalarga
alcaldiadesabanalarga
alcaldiadesabanalarga
MpioSabanalarga

CONTRATISTAS

INFORME DE ACTIVIDADES



CONTRATISTAS

INFORME DE ACTIVIDADES

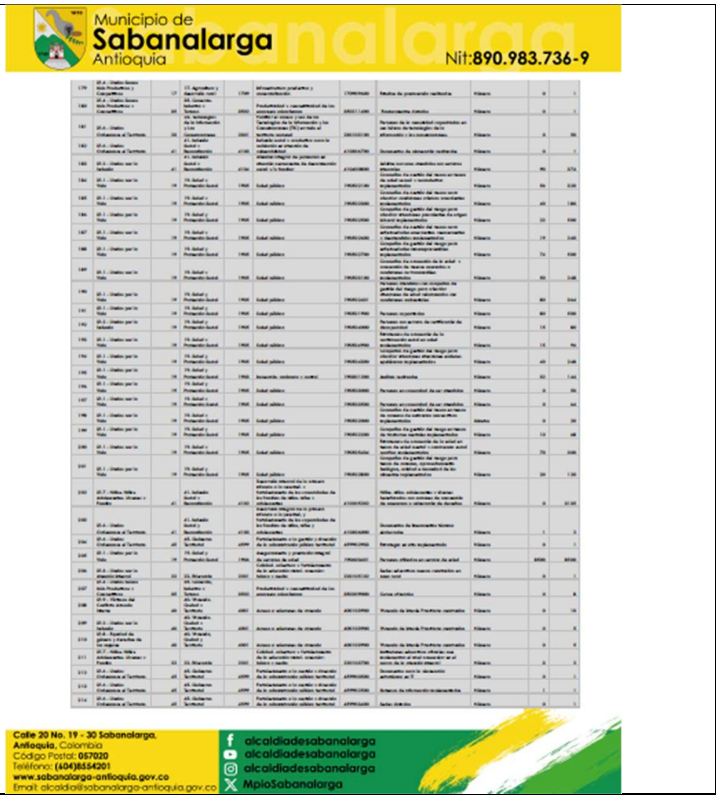

CONTRATISTAS

INFORME DE ACTIVIDADES



CONTRATISTAS

INFORME DE ACTIVIDADES

7. Apoyar a la entidad en la elaboración del Plan de acción Municipal 2026 y los demás planes sectoriales.	El plan de acción Municipal 2026 se realizó durante el periodo del mes de enero, por tanto, ya se dio cumplimiento a esta actividad.
8. Elaborar informes periódicos de seguimiento al Banco de programas y proyectos, donde se analice su avance físico, financiero y de gestión.	Se realizo informe general de seguimiento al BPPIM y el PDM para el periodo 2024-2025. En este informe se incluye el avance en las metas del Plan para los diferentes sectores de inversión, los indicadores de cierre de brechas, los contratos suscritos en relación con cada código PIN, algunas recomendaciones y conclusiones. **Anexo 5.** Informe de seguimiento BPPIM y PDM 2024-2027 

Municipio de Sabanalarga Antioquia Nit:890.983.736-9

INFORME DE ACTIVIDADES PARA EL CUMPLIMIENTO DEL PLAN DE DESARROLLO MUNICIPAL

UNIDOS SOMOS MÁS 2024-2027

- **INTRODUCCIÓN**

El presente informe tiene como propósito relacionar y estructurar las actividades ejecutadas y proyectadas por el municipio para el cumplimiento del Plan de Desarrollo Municipal, en coherencia con los sectores de inversión pública y los objetivos estratégicos definidos en la planificación territorial.

Estas actividades responden a las necesidades identificadas en el diagnóstico municipal y se orientan al logro de metas o indicadores, garantizando una gestión eficiente de los recursos públicos y un impacto directo en el bienestar de la población.

El presente Informe Ejecutivo tiene como finalidad presentar el balance general del cumplimiento de metas, ejecución de programas y generación de impacto social del Plan de Desarrollo Municipal del Municipio de Sabanalarga, en concordancia con los lineamientos establecidos en la Ley 152 de 1994, el Sistema General de Regalías – SGR, el Modelo Integrado de Planeación y Gestión – MIPG y las políticas de inversión pública territorial.

La evaluación realizada permite evidenciar el avance institucional en la atención de necesidades prioritarias de la población, el fortalecimiento de la gestión pública y el cumplimiento de metas estratégicas definidas en los diferentes sectores de inversión pública.

Durante la vigencia evaluada, la Administración Municipal enfocó sus esfuerzos en mejorar las condiciones de vida de la población mediante proyectos orientados al fortalecimiento de la infraestructura, acceso a servicios públicos, mejoramiento de la educación, salud, vivienda, desarrollo agropecuario, atención social y fortalecimiento institucional.

- **OBJETIVO DEL INFORME**

Presentar un análisis ejecutivo del nivel de cumplimiento de metas del Plan de Desarrollo Municipal y su impacto en la comunidad, identificando avances sectoriales, resultados obtenidos y contribuciones al desarrollo territorial del Municipio de Sabanalarga.

- **METODOLOGÍA**

Para la elaboración del presente informe se realizó:

- Revisión de metas estratégicas del Plan de Desarrollo Municipal.

Calle 20 No. 19 - 30 Sabanalarga, Antioquia, Colombia
Código Postal: 057020
Teléfono: (604)8554201
www.sabanalarga-antioquia.gov.co
Email: alcaldia@sabanalarga-antioquia.gov.co

alcaldiadesabanalarga
alcaldiadesabanalarga
alcaldiadesabanalarga
MpioSabanalarga

CONTRATISTAS

INFORME DE ACTIVIDADES

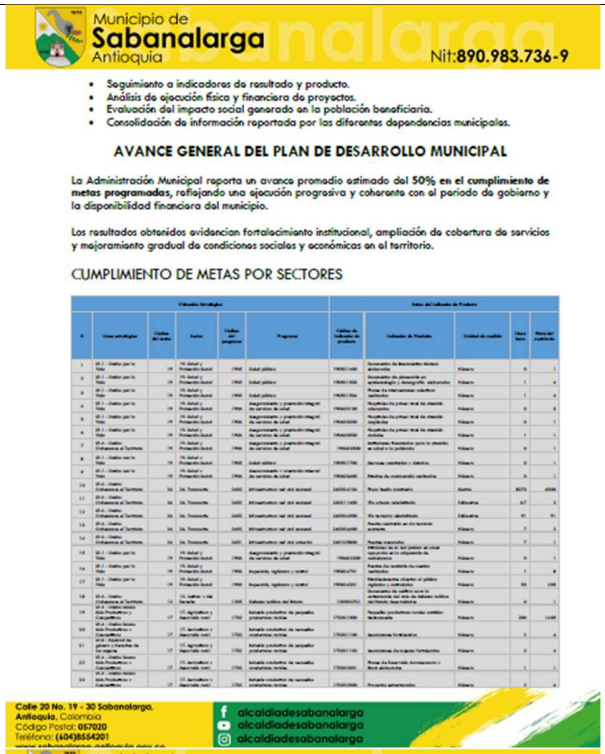

Municipio de Sabanalarga Antioquia Nit:890.983.736-9

- Seguimiento a indicadores de resultado y producto.
- Análisis de ejecución física y financiera de proyectos.
- Evaluación del impacto social generado en la población beneficiaria.
- Consolidación de información reportada por las diferentes dependencias municipales.

AVANCE GENERAL DEL PLAN DE DESARROLLO MUNICIPAL

La Administración Municipal reporta un avance promedio estimado del **50% en el cumplimiento de metas programadas**, reflejando una ejecución progresiva y coherente con el periodo de gobierno y la disponibilidad financiera del municipio.

Los resultados obtenidos evidencian fortalecimiento institucional, ampliación de cobertura de servicios y mejoramiento gradual de condiciones sociales y económicas en el territorio.

CUMPLIMIENTO DE METAS POR SECTORES

Calle 20 No. 19 - 30 Sabanalarga, Antioquia, Colombia
Código Postal: 057020
Teléfono: (604)8554201

alcaldiadesabanalarga
alcaldiadesabanalarga
alcaldiadesabanalarga

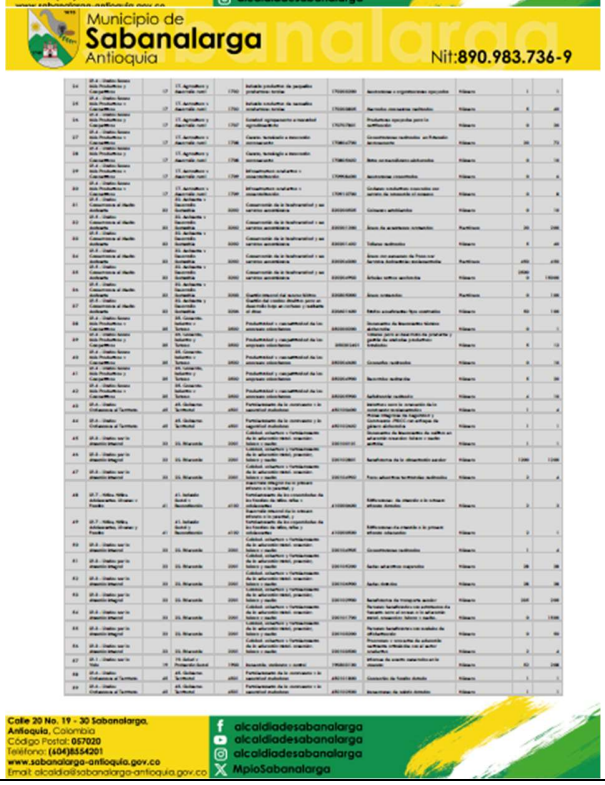

Municipio de Sabanalarga Antioquia Nit:890.983.736-9

Calle 20 No. 19 - 30 Sabanalarga, Antioquia, Colombia
Código Postal: 057020
Teléfono: (604)8554201
www.sabanalarga-antioquia.gov.co
Email: alcaldia@sabanalarga-antioquia.gov.co

alcaldiadesabanalarga
alcaldiadesabanalarga
alcaldiadesabanalarga
MpioSabanalarga

CONTRATISTAS

INFORME DE ACTIVIDADES





CONTRATISTAS

INFORME DE ACTIVIDADES



CONTRATISTAS

INFORME DE ACTIVIDADES



CONTRATISTAS

INFORME DE ACTIVIDADES

<table>
<tr><td>9. Apoyar a la entidad en los procesos de priorización de proyectos, conforme a criterios técnicos, estratégicos y normativos definidos por la administración municipal</td><td>Durante el periodo, no se ejecutó esta actividad.</td></tr>
<tr><td>10. Apoyo en el seguimiento de forma trimestral, semestral y anual a los planes de acción del plan de desarrollo municipal 2024-2027 “UNIDOS SOMOS MÁS” tanto en su ejecución física como financiera.</td><td>Se realizo seguimiento trimestral a los avances al plan de acción 2026

Anexo 6. Seguimiento trimestral Plan de acción 2026

<table>
<tr><th colspan="8"></th><th colspan="3">PRIMER TRIMESTRE 2026</th></tr>
<tr><th>Código de Indicador de producto (SIePT)</th><th>Código de la línea estratégica</th><th>Sector (MGA)</th><th>Programa (MGA)</th><th>Producto (MGA)</th><th>Personalización de indicador de Producto</th><th>Unidad de medida</th><th>Meta del cuatrienio</th><th>META ACUMULADA DEL 01/01/2026 HASTA 31/03/2026</th><th>CONTRATOS RELACIONADOS CON EL CUMPLIMIENTO DE LA META (DEL 01/01/2026 HASTA 31/03/2026)</th><th>OBSERVACIONES (DEL 01/01/2026 HASTA 31/03/2026)</th></tr>
<tr><td>IP-4</td><td>LE-1</td><td>19 - Salud y protección social</td><td>1906 - Aseguramiento y prestación integral de servicios de salud</td><td>1906001 - Hospitales de primer nivel de atención adecuados</td><td>Número de puestos de salud adecuados</td><td>Número</td><td>3</td><td></td><td></td><td>Se radico proyecto en el Ministerio de salud- Pendiente de resolución de asignación de recursos</td></tr>
<tr><td>IP-5</td><td>LE-1</td><td>19 - Salud y protección social</td><td>1906 - Aseguramiento y prestación integral de servicios de salud</td><td>1906002 - Hospitales de primer nivel de atención ampliados</td><td>Número de hospitales de primer nivel con el área de urgencias ampliada</td><td>Número</td><td>1</td><td></td><td></td><td>Se radico proyecto en el Ministerio de salud- Pendiente de resolución de asignación de recursos</td></tr>
<tr><td>IP-9</td><td>LE-1</td><td>19 - Salud y protección social</td><td>1906 - Aseguramiento y prestación integral de servicios de</td><td>1906034 - Estudios de preinversión</td><td>Número de estudios de preinversión para el hospital realizados</td><td>Número</td><td>1</td><td>1</td><td></td><td>Se realizan estudios para radicar proyecto de adecuación del hospital</td></tr>
<tr><td>IP-10</td><td>LE-6</td><td>24 - Transporte</td><td>2402 - Infraestructura red vial regional</td><td>2402041 - Vía terciaria mejorada</td><td>Metros de placa huella construida en vía terciaria</td><td>Metros</td><td>4000</td><td></td><td>CD-001-2026; CD-002-2026; CD-003-2026; CD-004-2026; DB-001-2026</td><td>Actualmente se ejecutan 600 metros de placa huella en trabajo con las JAC. En las veredas: La Pedrona, EL Socorro, San Cristobal, Pená; La Loma; La Aurora; El Placer; El Encanto; La Ceja; El Junco; El Junquito y El Madero. Adicionalmente, se tiene radicado proyecto en la Gobernación de Antioquia para la construcción de 2km de placa huella.</td></tr>
<tr><td>IP-11</td><td>LE-6</td><td>24 - Transporte</td><td>2402 - Infraestructura red vial regional</td><td>2402116 - Vía urbana rehabilitada</td><td>Kilómetros de vías urbanas rehabilitadas</td><td>Kilómetros</td><td>2</td><td>0,299</td><td>CAD-024-2025; CAD-004-2025</td><td>Con el contrato CAD-024-2025 se adelanto la pavimentación de 219 m de pavimento urbano (barrio El Carmelo) y con el contrato CAD-004-2025 se pavimentaron cerca de 80 metros (Calle 16)</td></tr>
<tr><td>IP-12</td><td>LE-6</td><td>24 - Transporte</td><td>2402 - Infraestructura red vial regional</td><td>2402045 - Vía terciaria rehabilitada</td><td>Kilometros de vias terciarias rehabilitadas</td><td>Kilómetros</td><td>91</td><td>5</td><td>026016-2026; 092-2026; 026003-2026</td><td>Se celebraron contratos para suministro de combustible, servicios de volqueta y repuestos maquinaria.</td></tr>
<tr><td>IP-13</td><td>LE-6</td><td>24 - Transporte</td><td>2402 - Infraestructura red vial regional</td><td>2402044 - Puente construido en vía terciaria</td><td>Número de puentes construidos en vía terciaria existente</td><td>Número</td><td>2</td><td></td><td></td><td></td></tr>
<tr><td>IP-15</td><td>LE-6</td><td>24 - Transporte</td><td>2401 - Infraestructura red vial primaria</td><td>2401068 - Puente mejorado</td><td>Número de puentes mejorados</td><td>Número</td><td>1</td><td></td><td></td><td></td></tr>
<tr><td>IP-64</td><td>LE-7</td><td>41 - Inclusión social y reconciliación</td><td>4104 - Desarrollo integral de la primera infancia a la juventud, y fortalecimiento de las capacidades de las familias de niñas, niños y</td><td>4102006 - Edificaciones de atención a la primera infancia adecuadas</td><td>Número de edificaciones de CDI adecuadas</td><td>Número</td><td>1</td><td></td><td></td><td>Se adelanta el proceso de formulación de proyecto para el Mejoramiento del CDI San Gabriel y el CDI San Miguel.</td></tr>
<tr><td>IP-66</td><td>LE-3</td><td>22 - Educación</td><td>2201 - Calidad, cobertura y fortalecimiento de la educación inicial, preescolar, básica y media</td><td>2201062 - Infraestructura educativa mejorada</td><td>Número de sedes educativas mejoradas y mantenidas</td><td>Número</td><td>28</td><td>3</td><td>Gestión y 026016-2026</td><td>Convocatoria Firmes por la infraestructura: Mejoramiento de la IE. San José, Mejoramiento del CER. El Clavel; Mejoramiento CER La Ceja; Mejoramiento CER La Ermita; Mejoramiento CER La Pedrona, CER Llano de los Encuentros. De adelanta proceso con la Gobernación de Antioquia para el Mejoramiento de los restaurantes escolares de las escuelas: La Ermita, San José y El llano de los Encuentros y el Mejoramiento de las sedes: La Pedrona y Tesorerito</td></tr>
</table>
</td></tr>
</table>

CONTRATISTAS

INFORME DE ACTIVIDADES

IP-89	LE-6	45 - Gobierno Territorial	4599 - Fortalecimiento a la gestión y dirección de la administración pública territorial	4599008 - Sede construida y dotada	Número de palacios municipales construidos y dotados	Número	1			
IP-95	LE-6	45 - Gobierno Territorial	4501 - Fortalecimiento de la convivencia y la	4501041 - Comandos de policía adecuados y	Número de estaciones de policía adecuados y	Número	1			
IP-101	LE-6	04 - Información Estadística	0406 - Generación de la información geográfica del territorio	0406004 - Servicio de información catastral actualizado	Sistema de información catastral actualizado: Actualización	Número	1			
IP-104	LE-6	40 - Vivienda, ciudad y territorio	4001 - Acceso a soluciones de vivienda	4001004 - Documentos de planeación	Documentos de planeación en política de vivienda elaborados	Número	1			De adelanta en asesoria con VIVA
IP-105	LE-6	40 - Vivienda, ciudad y territorio	4001 - Acceso a soluciones de vivienda	4001030 - Estudios de pre inversión e inversión	Estudios o diseños realizados para proyecto de regalías regionales	Número	1	1		Se realizaron estudios y diseños para proyectos presentados para ser financiados con regalías regionales: Pavimentación vía El Oro y 2 km de placa huella- vías terciarias.
IP-106	LE-6	40 - Vivienda, ciudad y territorio	4002 - Ordenamiento territorial y desarrollo urbano	4002016 - Documentos de planeación	EOT implementado	Número	1			
IP-107	LE-6	24 - Transporte	2402 - Infraestructura red vial regional	2402041 - Vía terciaria mejorada	Kilómetros de vías rurales (Obras transversales, muros) mejoradas	Kilómetros	91			De tiene proyectada la construcción de obras trasnversales en la vereda La Aurora (4) y la Vereda Llano del Oro (3)
IP-108	LE-6	40 - Vivienda, ciudad y territorio	4001 - Acceso a soluciones de vivienda	4001041 - Vivienda de interés Prioritario mejoradas	Número de viviendas de interés Prioritario mejoradas	Número	300			Pendiente inicio de ejecución de los mejoramientos contratados en convenio CI-346-2024 y contrato CAD-029-2026
IP-109	LE-6	40 - Vivienda, ciudad y territorio	4001 - Acceso a soluciones de vivienda	4001039 - Vivienda de interés Prioritario construidas	Número de Viviendas de interés Prioritario construidas	Número	30			Actualmente se adelanta el proceso de Formulación (Estudios y diseños, planteamiento de cierre financiero del proyecto)- ya se realizó levantamiento topográfico del lote
IP-110	LE-3	43 - Deporte y Recreación	4301 - Fomento a la recreación, la actividad física y el deporte para desarrollar entornos de	4301023 - Placa deportiva mejorada	Número de Placas deportivas mejoradas	Número	7			Se viabiliza proyecto para el mejoramiento de las placas deportivas de El Oro, El Tambo y El Docomp. Se adelanta presupuesto.
IP-111	LE-3	43 - Deporte y Recreación	4301 - Fomento a la recreación, la actividad física y el deporte para desarrollar entornos de	4301020 - Placa deportiva construida y dotada	Número de Placas polideportivas construidas y dotadas	Número	1		CAD-018-2026	De adelanta la construcción de placa polideportiva de la Vereda Membrillal.
IP-112	LE-3	43 - Deporte y Recreación	4302 - Formación y preparación de deportistas	4302058 - Gimnasios mantenidos	Número de gimnasios mantenidos	Número	1			
IP-113	LE-3	43 - Deporte y Recreación	4302 - Formación y preparación de deportistas	4302027 - Coliseos cubiertos mantenidos	Número de coliseos mantenidos y/o adecuados	Número	1			
IP-114	LE-6	40 - Vivienda, ciudad y territorio	4003 - Acceso de la población a los servicios de agua potable y saneamiento básico	4003017 - Acueductos optimizados	Número de acueductos optimizados	Número	1	2	CAD-023-2026; CAD-024-2026	Optimización de las redes de acueducto en el barrio el carmelo (zona norte) y la optimización del acueducto urbano.
IP-115	LE-6	40 - Vivienda, ciudad y territorio	4003 - Acceso de la población a los servicios de agua potable y saneamiento básico	4003015 - Acueductos construidos	Número de acueductos construidos	Número	1			
IP-116	LE-6	40 - Vivienda, ciudad y territorio	4003 - Acceso de la población a los servicios de agua potable y saneamiento básico	4003018 - Alcantarillados construidos	Número de alcantarillados construidos	Número	3	1	CAD-020-2026	construcción del alcantarillado del Corregimiento El Oro. Se adelanta proceso de viabilización del proyecto para la construcción del Alcantarillado del Corregimiento El Junco, Se priorija proyecto para la construcción del alcantarillado de Remartin.
IP-128	LE-9	41 - Inclusión social y reconciliación	4103 - Inclusión social y productiva para la población en situación de vulnerabilidad	4103052 - Servicio de apoyo para el mejoramiento de condiciones	Familias victimas beneficiadas con mejoramiento de vivienda	Número	60			De debe relacionar de las personas priorizadas para mejoramientos de vivienda cuales son personas víctimas
IP-138	LE-6	45 - Gobierno Territorial	4503 - Gestión del riesgo de desastres y emergencias	4503002 - Servicio de educación informal	Campañas de educación para la prevención y atención de desastres desarrolladas	Número	4			De programa campaña- Gestión del riesgo para orientar a la comunidad en materia de construcción.
IP-139	LE-6	45 - Gobierno Territorial	4503 - Gestión del riesgo de desastres y emergencias	4503023 - Documentos de planeación	Plan de gestión del riesgo de desastres formulado	Número	1			La gobernación está prestando asistencia técnica al Municipio para actualizar el documento.
IP-140	LE-6	45 - Gobierno Territorial	4503 - Gestión del riesgo de desastres y emergencias	4503023 - Documentos de planeación	Estrategia para la respuesta a emergencias actualizada	Número	1			La gobernación está prestando asistencia técnica al Municipio para actualizar el documento.
IP-141	LE-6	45 - Gobierno Territorial	4503 - Gestión del riesgo de desastres y emergencias	4503024 - Documentos normativos	Documentos normativos de gestión del riesgo realizados, Revisión y	Número	1			La gobernación está prestando asistencia técnica al Municipio para actualizar el documento.
IP-142	LE-6	45 - Gobierno Territorial	4599 - Fortalecimiento a la gestión y dirección de la administración pública territorial	4599019 - Documentos de planeación	Plan de Desarrollo Municipal formulado y con seguimiento frecuente	Número	1	1	CIAT-004-2026	Contrato Seguimiento plan de Desarrollo y BPPIM
IP-150	LE-5	32 - Ambiente y desarrollo sostenible	3201 - Fortalecimiento del desempeño ambiental de los sectores productivos	3201009 - Servicio de seguimiento y evaluación de los programas de	Número de seguimientos al PGIRS realizados	Número	4	1	CIAT-035-2026	De suscribe contrato con las E.S.P de Sabanalarga para la ejecución y seguimiento a las actividades del PGIRS.
IP-151	LE-5	32 - Ambiente y desarrollo sostenible	3201 - Fortalecimiento del desempeño ambiental de los sectores productivos	3201021 - Documentos de instrumentos técnicos de evaluación y seguimiento ambiental	Número de informes de seguimiento del EOT (Expediente municipal) consolidados	Número	6			

CONTRATISTAS

INFORME DE ACTIVIDADES

IP-153	LE-6	32 - Ambiente y desarrollo sostenible	3204 - Gestion de la informacion y el conocimiento ambiental	3204063 - Servicio de monitoreo y seguimiento de la biodiversidad y los servicios ecosistémicos	Número de informes de seguimiento con información del cargue y actualización periódica de la información del EOT en la plataforma nacional del IGAC (incluidos	Número	6			
IP-155	LE-6	45 - Gobierno Territorial	4503 - Gestion del riesgo de desastres y emergencias	4503004 - Servicio de atencion a emergencias y desastres	Cuerpo de bomberos voluntarios equipados	Número	1			
IP-156	LE-6	45 - Gobierno Territorial	4503 - Gestion del riesgo de desastres y emergencias	4503036 - Servicio prevención y control de incendios	Cuerpos de bomberos disponibles para la prevención y control de incendios en la	Número	1	1	CP-002-2025	De celebró contrato con el cuerpo de bomberos voluntarios de Sabanalarga
0	LE-6	45 - Gobierno Territorial	4599 - Fortalecimiento a la gestión y direccion de la administración pública territorial	4599031 - Servicio de asistencia técnica	Banco de programas y proyectos fortalecido y asistido técnicamente	Número	1	1	CIAT-004-2026; 039-2026; 038-2026; 040-2026	Contratos de seguimiento al BPPIM, Regalías, Apoyo Técnico planeación, Apoyo Administrativo planeación y asesor para rendición del SUI.
IP-160	LE-6	24 - Transporte	2402 - Infraestructura red vial regional	2402055 - Caminos ancestrales mejorados	Kilómetros de caminos mejorados	Kilómetros	20	5	CD-009-2025	Mejoramiento del Camino Mumapai
IP-161	LE-6	40 - Vivienda, ciudad y territorio	4001 - Acceso a soluciones de vivienda	4001007 - Servicio de saneamiento y titulación de bienes fiscales	Número de escuela con titulación de predios	Número	20			De adelanto visita por parte de la Agencia Nacional de Tierras- ANT para el levantamiento topográfico de los predios donde se ubican las escuelas.
IP-163	LE-6	40 - Vivienda, ciudad y territorio	4002 - Ordenamiento territorial y desarrollo urbano	4002021 - Parques construidos	Parque de los corregimiento de El Junco y El Oro construidos	Metros cuadrados	200			
IP-164	LE-6	40 - Vivienda, ciudad y territorio	4002 - Ordenamiento territorial y desarrollo urbano	4002022 - Parques mantenidos	Parque principal con mantenimiento	Metros cuadrados	1000			
IP-165	LE-6	40 - Vivienda, ciudad y territorio	4002 - Ordenamiento territorial y desarrollo	4002026 - Zonas verdes mantenidas	Zonas verdes mantenidas	Metros cuadrados	100	100	CIAT-036-2026	Estas labores se aseguran en la ejecución del PGIRS
IP-166	LE-6	40 - Vivienda, ciudad y territorio	4003 - Acceso de la población a los servicios de agua potable y saneamiento básico	4003063 - Soluciones alternativas para acceso a agua para consumo humano	Soluciones alternativas para acceso al agua para consumo humano implementadas (Filtros potabilizadores de agua)	Número	100		CAD-026-2025	Dentro del alcance del contrato CAD-026-2026, se contempla la instalación de 76 filtros potabilizadores de agua
IP-168	LE-6	40 - Vivienda, ciudad y territorio	4003 - Acceso de la población a los servicios de agua potable y saneamiento básico	4003044 - Unidades sanitarias con saneamiento básico construidas	Viviendas beneficiadas con la construcción de unidades sanitarias y saneamiento	Número	100		CAD-0026-2025	Dentro del alcance del contrato CAD-026-2026, se contempla la instalación de 118 pozos sépticos
IP-169	LE-6	40 - Vivienda, ciudad y territorio	4003 - Acceso de la población a los servicios de agua potable y saneamiento básico	4003006 - Documentos de planeación	Plan Integral de Gestión de Residuos Sólidos (PGIRS) actualizado y en operación	Número	1			
IP-170	LE-6	45 - Gobierno Territorial	4602 - Fortalecimiento del buen gobierno para el respeto y garantía de los derechos humanos.	4602002 - Salón comunal construido y dotado	Salones comunales construidos	Número	4			Se tienen viabilizados proyectos para la construcción de salones comunales para las veredas Tesorero y Machado. Se trabaja en la viabilización de proyecto Vereda La Pedrona
IP-180	LE-6	24 - Transporte	2402 - Infraestructura red vial regional	2402126 - Banco de maquinaria dotado	Número de vehículos adquiridos para fortalecer el parque automotor(vibro eta, motoniveladora	Número	4			
IP-182	LE-6	40 - Vivienda, ciudad y territorio	4001 - Acceso a soluciones de vivienda	4001001 - Servicio de asistencia técnica y jurídica en saneamiento	Asistencias técnicas y jurídicas realizadas para titulación de predios	Número	40			De envió solicitud a la ANT para que nos asista con una capacitación en materia de legalización en el Municipio
IP-183	LE-6	40 - Vivienda, ciudad y territorio	4003 - Acceso de la población a los servicios de agua potable y saneamiento básico	4003012 - Soluciones de disposición final de residuos solidos	Ampliacion o construcción nueva del relleno sanitario	Número	1			De visitó lote con Corantioquia y se está a la espera de que se comparta informe de determinantes ambientales
IP-185	LE-3	33 - Cultura	3301 - Promoción y acceso efectivo a procesos culturales y artísticos	3301016 - Casas de la cultura construidas	Casa de la Cultura construida y/o remodelada	Número	1			
IP-196	LE-3	43 - Deporte y Recreación	4301 - Fomento a la recreación, la actividad física y el deporte para desarrollar entornos de	4301024 - Gimnasios al aire libre estaticos	Gimnasios al aire libre construidos	Número	2			
IP-197	LE-3	43 - Deporte y Recreación	4301 - Fomento a la recreación, la actividad física y el deporte para desarrollar entornos de convivencia y paz	4301031 - Estudios y diseños de infraestructura recreo-deportiva	Estudios y diseños elaborados para la construcción de un complejo deportivo (Pista de patinaje y deportes individuales)	Número	1		CGT-001-2026	Se ejecutó contrato preliminar para el levantamiento topográfico del lote y visita técnica por parte de profesionales para realizar recomendaciones de implantación.

CONTRATISTAS

INFORME DE ACTIVIDADES

	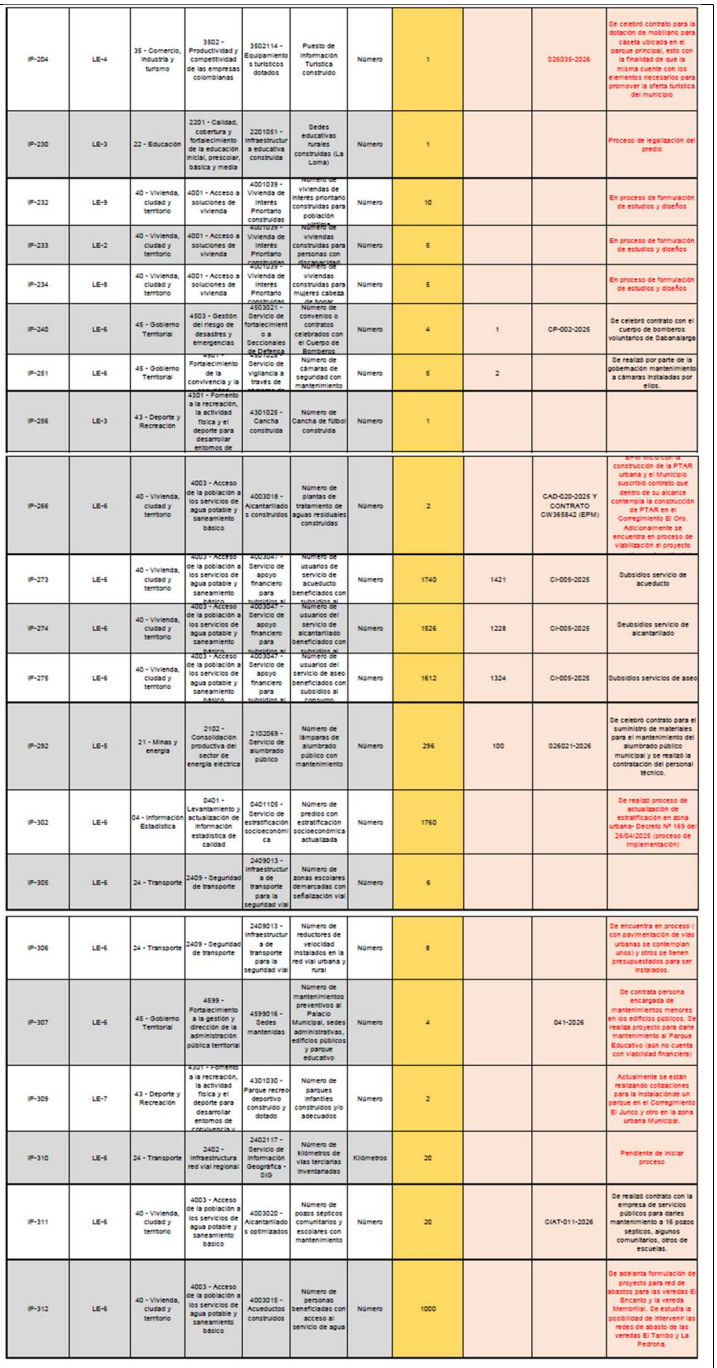
11. Apoyar el proceso de rendición de cuentas del seguimiento del Plan de Desarrollo Municipal 2024-2027	Durante el periodo no se ejecuto esta actividad

CONTRATISTAS

INFORME DE ACTIVIDADES

"UNIDOS SOMOS MÁS" ante las distintas entidades de orden nacional y departamental destinadas para este fin. Tal y como lo son: (i) Aplicativo DNP-SisPT, se reporta cada trimestre para su seguimiento. (ii) Aplicativo Contraloría- gestión transparente, se reporta 1 vez al año según resolución expedida por la Contraloría con un plazo hasta el 228 de febrero (iii) Sistema de Información para la Eficiencia y Capacidad administrativa- GESTIONWEB.	
12. Acompañar a la entidad en los procesos de Rendición de cuentas, suministrando información técnica sobre avances al PDM y los proyectos de inversión.	Durante el periodo no se realizó esta actividad.
13. Apoyar y asesorar a la secretaría de planeación en la formulación, revisión y demás requerimientos realizados a los proyectos de inversión.	Durante el periodo se apoyo a la secretaria de planeación con la revisión y ajuste del proyecto denominado "CONSTRUCCIÓN DE ALCANTARILLADO DEL CORREGIMIENTO EL JUNCO", esto de conformidad con los requisitos establecidos en la resolución 0672 del 21 de agosto de 2015 del MVCT, para proyectos del sector APSB **Anexo 3.** Ficha MGA proyecto El Junco 

Datos básicos

CONSTRUCCIÓN DEL SISTEMA DE ALCANTARILLADO DEL CORREGIMIENTO EL JUNCO DEL MUNICIPIO DE SABANALARGA- ANTIOQUIA

Impreso el 8/04/2026 11:12:07 p. m.

Datos básicos

01 - Datos básicos del proyecto

Nombre

Construcción del sistema de alcantarillado del Corregimiento El Junco del municipio de Sabanalarga- Antioquia

Tipología: A - PIIP - Bienes y Servicios

Código BPIN:

Sector: Vivienda, ciudad y territorio

Es Proyecto Tipo: No

Fecha creación: 17/12/2025 07:31:08

Identificador: 1655591

Formulador Ciudadano: ANA MARIA GIL MIRA

Formulador Oficial : ANA MARIA GIL MIRA

CONTRATISTAS

INFORME DE ACTIVIDADES



Identificación / Plan de desarrollo

CONSTRUCCIÓN DEL SISTEMA DE ALCANTARILLADO DEL CORREGIMIENTO EL JUNCO DEL MUNICIPIO DE SABANALARGA- ANTIOQUIA

Impreso el 8/04/2026 11:12:07 p. m.

Contribución a la política pública

01 - Contribución al Plan Nacional de Desarrollo

Plan

(2022-2026) Colombia Potencia Mundial de la Vida

Programa

4003 - Acceso de la población a los servicios de agua potable y saneamiento básico

Transformación	Pilar	Catalizador	Componente
1. Ordenamiento del territorio alrededor del agua y justicia ambiental	01. Consolidar la base natural, cultural y arqueológica del territorio como los elementos primarios del ordenamiento territorial, bajo un enfoque de justicia ambiental orientado al desarrollo sostenible.	02. El agua, la biodiversidad y las personas, en el centro del ordenamiento territorial	a. Ciclo del agua como base del ordenamiento territorial

02 - Plan de Desarrollo Departamental o Sectorial

Plan de Desarrollo Departamental o Sectorial

"Antioquia firme" 2024-2027

Estrategia del Plan de Desarrollo Departamental o Sectorial

Línea estratégica 4. Sostenibilidad desde lo territorial
Componente 4.2. Territorio planificado y sostenible

Programa del Plan Desarrollo Departamental o Sectorial

Programa 4.2.5. Agua potable y manejo de aguas residuales sostenible y eficiente para Antioquia

03 - Plan de Desarrollo Distrital o Municipal

Plan de Desarrollo Distrital o Municipal

UNIDOS SOMOS MÁS 2024-2027

Estrategia del Plan de Desarrollo Distrital o Municipal

Línea Estratégica 6 - Unidos Ordenamos el Territorio

Programa del Plan desarrollo Distrital o Municipal

Programa: Vivienda Digna para el desarrollo social
Garantizar la disponibilidad y la gestión sostenible del agua y el saneamiento para todos

04 - Instrumentos de planeación de grupos étnicos

Tipo de entidad

Instrumentos de planeación de grupos étnicos

CONTRATISTAS

INFORME DE ACTIVIDADES

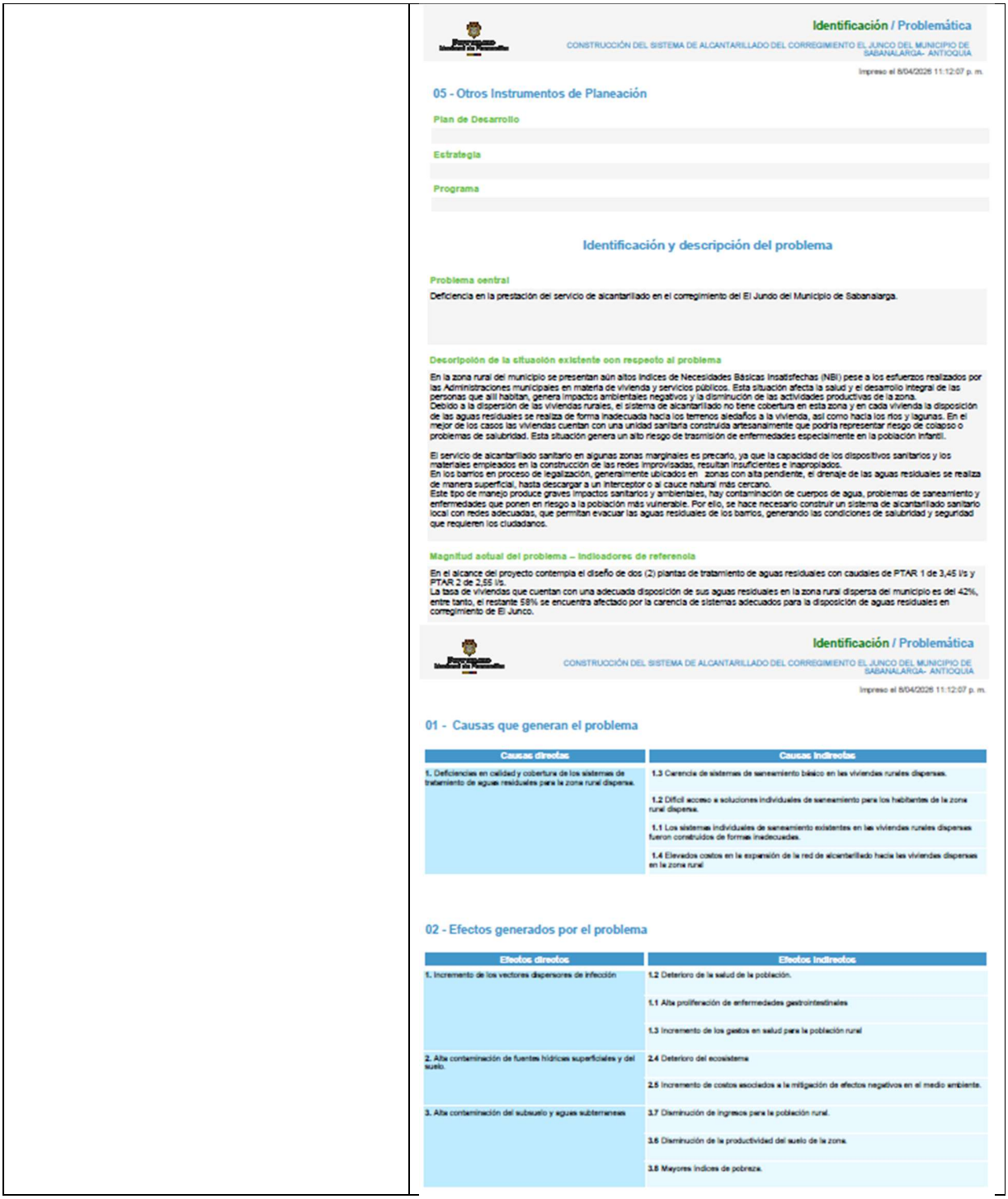

Identificación / Problemática

CONSTRUCCIÓN DEL SISTEMA DE ALCANTARILLADO DEL CORREGIMIENTO EL JUNCO DEL MUNICIPIO DE SABANALARGA- ANTIOQUIA

Impreso el 8/04/2026 11:12:07 p. m.

05 - Otros Instrumentos de Planeación

Plan de Desarrollo

Estrategia

Programa

Identificación y descripción del problema

Problema central

Deficiencia en la prestación del servicio de alcantarillado en el corregimiento del El Jundo del Municipio de Sabanalarga.

Descripción de la situación existente con respecto al problema

En la zona rural del municipio se presentan aún altos índices de Necesidades Básicas Insatisfechas (NBI) pese a los esfuerzos realizados por las Administraciones municipales en materia de vivienda y servicios públicos. Esta situación afecta la salud y el desarrollo integral de las personas que allí habitan, genera impactos ambientales negativos y la disminución de las actividades productivas de la zona.
Debido a la dispersión de las viviendas rurales, el sistema de alcantarillado no tiene cobertura en esta zona y en cada vivienda la disposición de las aguas residuales se realiza de forma inadecuada hacia los terrenos aledaños a la vivienda, así como hacia los ríos y lagunas. En el mejor de los casos las viviendas cuentan con una unidad sanitaria construida artesanalmente que podría representar riesgo de colapso o problemas de salubridad. Esta situación genera un alto riesgo de trasmisión de enfermedades especialmente en la población infantil.

El servicio de alcantarillado sanitario en algunas zonas marginales es precario, ya que la capacidad de los dispositivos sanitarios y los materiales empleados en la construcción de las redes improvisadas, resultan insuficientes e inapropiados.
En los barrios en proceso de legalización, generalmente ubicados en zonas con alta pendiente, el drenaje de las aguas residuales se realiza de manera superficial, hasta descargar a un interceptor o al cauce natural más cercano.
Este tipo de manejo produce graves impactos sanitarios y ambientales, hay contaminación de cuerpos de agua, problemas de saneamiento y enfermedades que ponen en riesgo a la población más vulnerable. Por ello, se hace necesario construir un sistema de alcantarillado sanitario local con redes adecuadas, que permitan evacuar las aguas residuales de los barrios, generando las condiciones de salubridad y seguridad que requieren los ciudadanos.

Magnitud actual del problema – Indicadores de referencia

En el alcance del proyecto contempla el diseño de dos (2) plantas de tratamiento de aguas residuales con caudales de PTAR 1 de 3,45 l/s y PTAR 2 de 2,55 l/s.
La tasa de viviendas que cuentan con una adecuada disposición de sus aguas residuales en la zona rural dispersa del municipio es del 42%, entre tanto, el restante 58% se encuentra afectado por la carencia de sistemas adecuados para la disposición de aguas residuales en corregimiento de El Junco.

Identificación / Problemática

CONSTRUCCIÓN DEL SISTEMA DE ALCANTARILLADO DEL CORREGIMIENTO EL JUNCO DEL MUNICIPIO DE SABANALARGA- ANTIOQUIA

Impreso el 8/04/2026 11:12:07 p. m.

01 - Causas que generan el problema

Causas directas	Causas indirectas
1. Deficiencias en calidad y cobertura de los sistemas de tratamiento de aguas residuales para la zona rural dispersa.	1.3 Carencia de sistemas de saneamiento básico en las viviendas rurales dispersas.
	1.2 Difícil acceso a soluciones individuales de saneamiento para los habitantes de la zona rural dispersa.
	1.1 Los sistemas individuales de saneamiento existentes en las viviendas rurales dispersas fueron construidos de formas inadecuadas.
	1.4 Elevados costos en la expansión de la red de alcantarillado hacia las viviendas dispersas en la zona rural

02 - Efectos generados por el problema

Efectos directos	Efectos indirectos
1. Incremento de los vectores dispersores de infección	1.2 Deterioro de la salud de la población.
	1.1 Alta proliferación de enfermedades gastrointestinales
	1.3 Incremento de los gastos en salud para la población rural
2. Alta contaminación de fuentes hídricas superficiales y del suelo.	2.4 Deterioro del ecosistema
	2.5 Incremento de costos asociados a la mitigación de efectos negativos en el medio ambiente.
3. Alta contaminación del subsuelo y aguas subterráneas	3.7 Disminución de ingresos para la población rural.
	3.6 Disminución de la productividad del suelo de la zona.
	3.8 Mayores índices de pobreza.

CONTRATISTAS

INFORME DE ACTIVIDADES



Identificación / Participantes

CONSTRUCCIÓN DEL SISTEMA DE ALCANTARILLADO DEL CORREGIMIENTO EL JUNCO DEL MUNICIPIO DE SABANALARGA- ANTIOQUIA

Impreso el 8/04/2026 11:12:07 p. m.

Identificación y análisis de participantes

01 - Identificación de los participantes

Participante	Contribución o Gestión
Actor: Departamental **Entidad:** Antioquia **Posición:** Cooperante **Intereses o Expectativas:** Mejorar las condiciones de vida de los habitantes en su territorio	Aporte técnico y financiero para la operación del proyecto
Actor: Municipal **Entidad:** SABANALARGA - ANTIOQUIA **Posición:** Cooperante **Intereses o Expectativas:** Cumplir las metas trazadas en el Plan de Desarrollo del Municipio	Contribución financiera y gestión administrativa para la ejecución del proyecto
Actor: Otro **Entidad:** Habitantes del Corregimiento de El Junco **Posición:** Beneficiario **Intereses o Expectativas:** Mejorar las condiciones en las que habitan en sus viviendas	Realizar veeduría al proyecto y organización comunitaria para que funcionen adecuadamente las unidades sanitarias en la etapa de operación del proyecto.

02 - Análisis de los participantes

Se han realizado mesas de trabajo con la comunidad para identificar los problemas que se presentan en relación a las aguas residuales que se generan en sus viviendas.

Identificación / Población

CONSTRUCCIÓN DEL SISTEMA DE ALCANTARILLADO DEL CORREGIMIENTO EL JUNCO DEL MUNICIPIO DE SABANALARGA- ANTIOQUIA

Impreso el 8/04/2026 11:12:07 p. m.

Población afectada y objetivo

01 - Población afectada por el problema

Tipo de población

Personas

Número

1.221

Fuente de la información

Población DANE 2025, SISBEN Municipal Corte 30 de Noviembre. (Proyección 25 años Horizonte).

Localización

Ubicación general	Localización específica/Otro tipo de entidad étnica
Región: Andina **Departamento:** Antioquia **Municipio:** Sabanalarga **Tipo de Agrupación:** **Agrupación:**	

02 - Población objetivo de la intervención

Tipo de población

Personas

Número

1.221

Fuente de la información

Población DANE 2025, SISBEN Municipal Corte 30 de Noviembre. (Proyección 25 años Horizonte).

Localización

Ubicación general	Localización específica/Otro tipo de entidad étnica	Nombre del consejo comunitario
Región: Andina **Departamento:** Antioquia **Municipio:** Sabanalarga **Tipo de Agrupación:** **Agrupación:**		

CONTRATISTAS

INFORME DE ACTIVIDADES



Identificación / Objetivos

CONSTRUCCIÓN DEL SISTEMA DE ALCANTARILLADO DEL CORREGIMIENTO EL JUNCO DEL MUNICIPIO DE SABANALARGA- ANTIOQUIA

Impreso el 8/04/2026 11:12:07 p. m.

Objetivos específicos

01 - Objetivo general e indicadores de seguimiento

Problema central

Deficiencia en la prestación del servicio de alcantarillado en el corregimiento del El Jundo del Municipio de Sabanalarga.

Objetivo general – Propósito

Disminuir los niveles de disposición de aguas residuales sin tratar en la zona rural dispersa

Indicadores para medir el objetivo general

Indicador objetivo	Descripción	Fuente de verificación
Viviendas que cuentan con adecuada disposición de aguas residuales en la zona rural dispersa del municipio	**Medido a través de:** Número **Meta:** 240 **Tipo de fuente:** Informe	Informe de gestión de la Secretaría de Planeación del Municipio de Sabanalarga. No. Total de viviendas 244 Población Total 1221 No. Viviendas Beneficiadas 244 Población Beneficiada 1221

02 - Relaciones entre las causas y objetivos

Causa relacionada	Objetivos específicos
Causa directa 1 Deficiencias en calidad y cobertura de los sistemas de tratamiento de aguas residuales para la zona rural dispersa.	Mejorar la calidad y cobertura de los sistemas de tratamiento de aguas residuales para la zona rural dispersa
Causa indirecta 1.1 Los sistemas individuales de saneamiento existentes en las viviendas rurales dispersas fueron construidos de formas inadecuadas.	Reemplazar los sistemas individuales de saneamiento con inadecuada construcción en las viviendas ruralesdispersas
Causa indirecta 1.2 Difícil acceso a soluciones individuales de saneamiento para los habitantes de la zona rural dispersa.	Implementar sistemas de saneamiento básico en las viviendas rurales dispersas
Causa indirecta 1.3 Carencia de sistemas de saneamiento básico en las viviendas rurales dispersas.	Ofrecer sistemas alternativos de tratamiento de aguas residuales de bajo costo las viviendas dispersas enlazona rural
Causa indirecta 1.4 Elevados costos en la expansión de la red de alcantarillado hacia las viviendas dispersas en la zona rural	Facilitar el acceso a soluciones individuales de saneamiento para los habitantes de la zona rural dispersa

Identificación / Alternativas

CONSTRUCCIÓN DEL SISTEMA DE ALCANTARILLADO DEL CORREGIMIENTO EL JUNCO DEL MUNICIPIO DE SABANALARGA- ANTIOQUIA

Impreso el 8/04/2026 11:12:07 p. m.

Alternativas de la solución

01 - Alternativas de la solución

Nombre de la alternativa	Se evaluará con esta herramienta	Estado
Construcción alcantarillado residual, dos (2) PTAR.	Si	Completo
Construcción alcantarillado residual, una Estación de Bombeo de Aguas Residuales (EBAR), una (1) PTAR.	No	Completo

Evaluaciones a realizar

Rentabilidad:	Si
Costo - Eficiencia y Costo mínimo:	Si
Evaluación multicriterio:	No

Anexo 4. Formato resumen proyecto El Junco

CONTRATISTAS

INFORME DE ACTIVIDADES

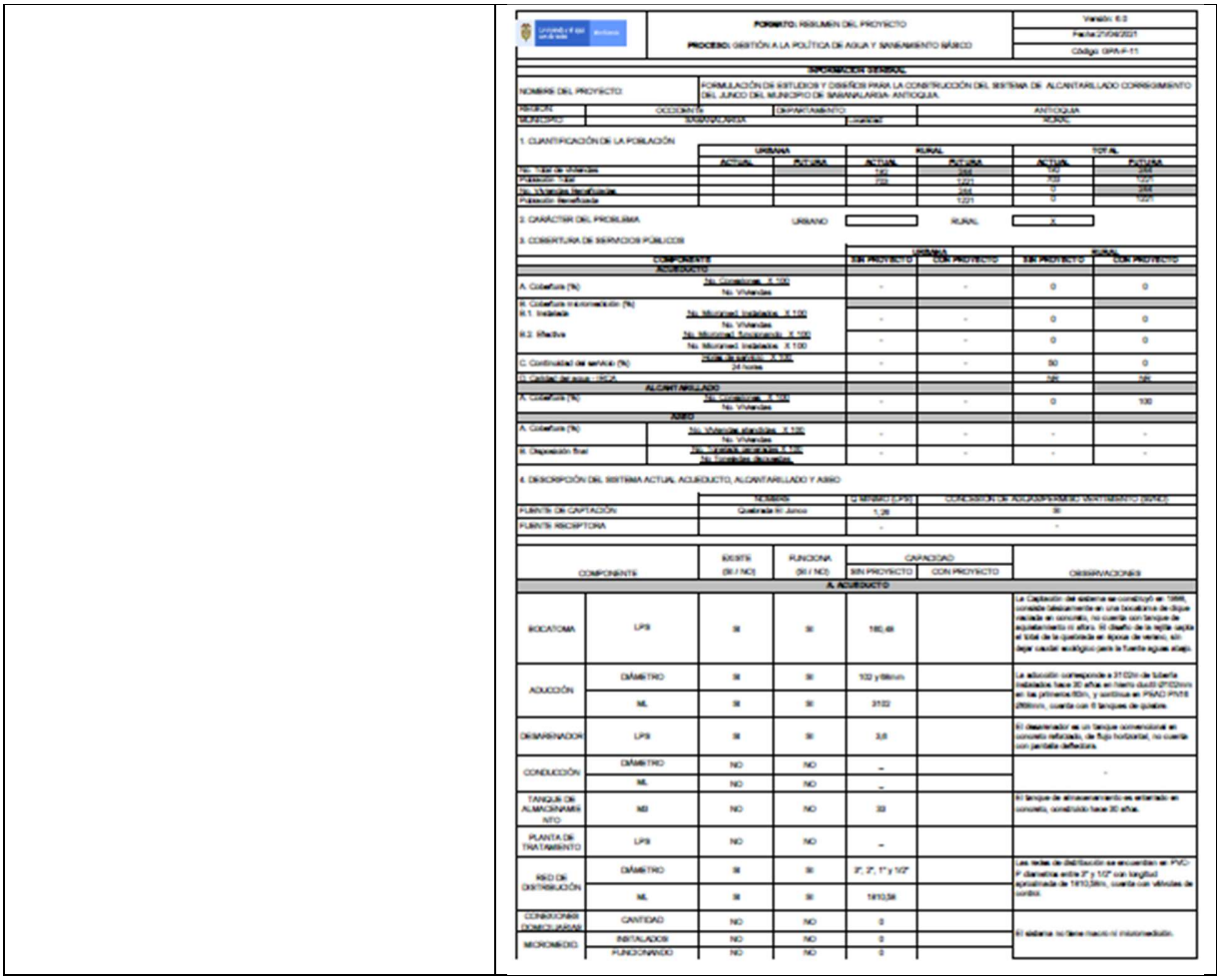

	FORMATO: RESUMEN DEL PROYECTO **PROCESO:** GESTIÓN A LA POLÍTICA DE AGUA Y SANEAMIENTO BÁSICO	Versión: 6.0 Fecha:21/06/2021 Código: GPA-F-11

INFORMACIÓN GENERAL

NOMBRE DEL PROYECTO:	FORMULACIÓN DE ESTUDIOS Y DISEÑOS PARA LA CONSTRUCCIÓN DEL SISTEMA DE ALCANTARILLADO CORREGIMIENTO DEL JUNCO DEL MUNICIPIO DE SABANALARGA- ANTIOQUIA.		
REGIÓN:	OCCIDENTE	DEPARTAMENTO:	ANTIOQUIA
MUNICIPIO:	SABANALARGA	Localidad:	RURAL

1. CUANTIFICACIÓN DE LA POBLACIÓN

	URBANA		RURAL		TOTAL	
	ACTUAL	FUTURA	ACTUAL	FUTURA	ACTUAL	FUTURA
No. Total de Viviendas			140	244	140	244
Población Total			722	1221	722	1221
No. Viviendas Beneficiadas				244	0	244
Población Beneficiada				1221	0	1221

2. CARÁCTER DEL PROBLEMA URBANO [ ] RURAL [X]

3. COBERTURA DE SERVICIOS PÚBLICOS

COMPONENTE		URBANA SIN PROYECTO	URBANA CON PROYECTO	RURAL SIN PROYECTO	RURAL CON PROYECTO
ACUEDUCTO					
A. Cobertura (%)	No. Conexiones X 100 / No. Viviendas	-	-	0	0
B. Cobertura micromedición (%)					
B.1. Instalada	No. Micromed. Instalados X 100 / No. Viviendas	-	-	0	0
B.2. Efectiva	No. Micromed. funcionando X 100 / No. Micromed. Instalados X 100	-	-	0	0
C. Continuidad del servicio (%)	Rotas de servicio X 100 / 24 horas	-	-	50	0
D. Calidad de agua - IRCA				NR	NR
ALCANTARILLADO					
A. Cobertura (%)	No. Conexiones X 100 / No. Viviendas	-	-	0	100
ASEO					
A. Cobertura (%)	No. Viviendas atendidas X 100 / No. Viviendas	-	-	-	-
B. Disposición final	No. Toneladas generadas X 100 / No. Toneladas disposición	-	-	-	-

4. DESCRIPCIÓN DEL SISTEMA ACTUAL ACUEDUCTO, ALCANTARILLADO Y ASEO

	NOMBRE	Q MÍNIMO (LPS)	CONCESIÓN DE AGUA/SIPERMISO VERTIMIENTO (S/N)
FUENTE DE CAPTACIÓN	Quebrada El Junco	1,28	SI
FUENTE RECEPTORA		-	-

COMPONENTE		EXISTE (SI / NO)	FUNCIONA (SI / NO)	CAPACIDAD SIN PROYECTO	CAPACIDAD CON PROYECTO	OBSERVACIONES
A. ACUEDUCTO						
BOCATOMA	LPS	SI	SI	180,48		La Captación del sistema se construyó en 1999, consiste básicamente en una bocatoma de dique vaciada en concreto, no cuenta con tanque de aquietamiento ni aforo. El diseño de la rejilla capta el total de la quebrada en época de verano, sin dejar caudal ecológico para la fuente aguas abajo.
ADUCCIÓN	DIÁMETRO	SI	SI	102 y 68mm		La aducción corresponde a 3102m de tubería instalados hace 30 años en hierro ductil 2102mm en los primeros 60m, y continua en PSAD PN16 268mm, cuenta con 6 tanques de quiebre.
	ML	SI	SI	3102		
DESARENADOR	LPS	SI	SI	3,6		El desarenador es un tanque convencional en concreto reforzado, de flujo horizontal, no cuenta con pantalla deflectora.
CONDUCCIÓN	DIÁMETRO	NO	NO	-		-
	ML	NO	NO	-		
TANQUE DE ALMACENAMIENTO	M3	NO	NO	33		El tanque de almacenamiento es enterrado en concreto, construido hace 30 años.
PLANTA DE TRATAMIENTO	LPS	NO	NO	-		
RED DE DISTRIBUCIÓN	DIÁMETRO	SI	SI	3", 2", 1" y 1/2"		Las redes de distribución se encuentran en PVC-P diametros entre 3" y 1/2" con longitud aproximada de 1610,58m, cuenta con válvulas de control.
	ML	SI	SI	1610,58		
CONEXIONES DOMICILIARIAS	CANTIDAD	NO	NO	0		El sistema no tiene macro ni micromedición.
MICROMEDIO	INSTALADOS	NO	NO	0		
	FUNCIONANDO	NO	NO	0		

CONTRATISTAS

INFORME DE ACTIVIDADES

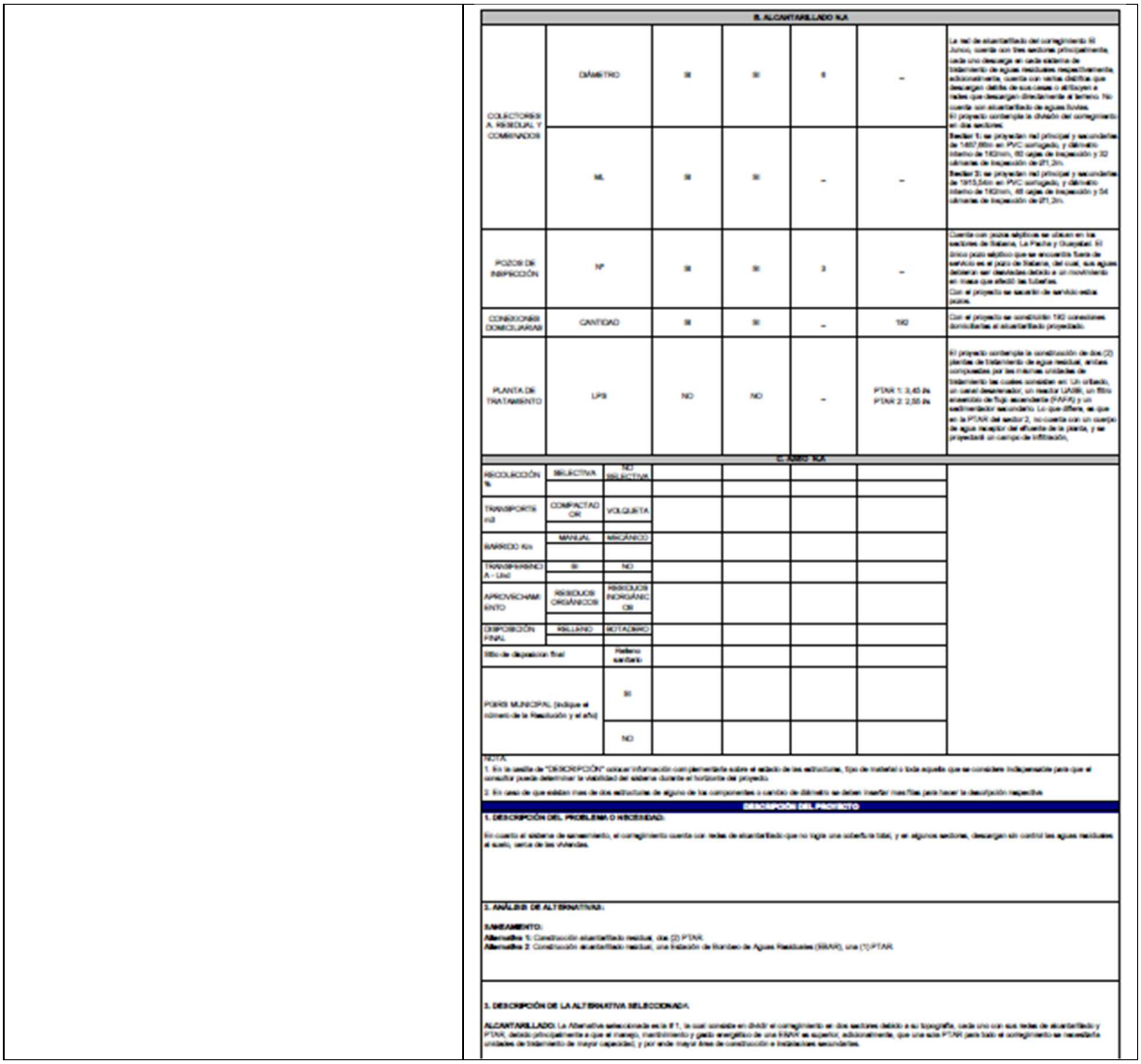

B. ALCANTARILLADO NA						
COLECTORES A. RESIDUAL Y COMBINADOS	DIÁMETRO	SI	SI	0	–	La red de alcantarillado del corregimiento El Junco, cuenta con tres sectores principalmente, cada uno descarga en cada sistema de tratamiento de aguas residuales respectivamente, adicionalmente, cuenta con varios ductos que descargan debido de sus casas o alrededor a ellas que descargan directamente al terreno. No cuenta con alcantarillado de aguas lluvias. El proyecto contempla la división del corregimiento en dos sectores: **Sector 1:** se proyectan red principal y secundaria de 1467,86m en PVC corrugado, y diámetro interno de 182mm, 60 cajas de inspección y 32 cámaras de inspección de 271,2m. **Sector 2:** se proyectan red principal y secundaria de 1913,54m en PVC corrugado, y diámetro interno de 182mm, 48 cajas de inspección y 54 cámaras de inspección de 271,2m.
	ML	SI	SI	–	–	
POZOS DE INSPICCIÓN	Nº	SI	SI	2	–	Cuenta con pozos sépticos se ubican en los sectores de Batavia, La Pacha y Guayabal. El único pozo séptico que se encuentra fuera de servicio es el pozo de Batavia, del cual, sus aguas deberán ser desviadas debido a un movimiento en masa que afectó las tuberías. Con el proyecto se sacarán de servicio estos pozos.
CONEXIONES DOMICILIARIAS	CANTIDAD	SI	SI	–	192	Con el proyecto se construirán 192 conexiones domiciliarias al alcantarillado proyectado.
PLANTA DE TRATAMIENTO	LPS	NO	NO	–	PTAR 1: 3,45 lts PTAR 2: 2,50 lts	El proyecto contempla la construcción de dos (2) plantas de tratamiento de agua residual, ambas compuestas por las mismas unidades de tratamiento las cuales consisten en: Un sifoide, un canal desarenador, un reactor UASB, un filtro anaerobio de flujo ascendente (FAFA) y un sedimentador secundario. La que difiere es que en la PTAR del sector 2, no cuenta con un cuerpo de agua receptor del efluente de la planta, y se propondrá un campo de infiltración.

C. ASEO NA						
RECOLECCIÓN %	REACTIVA	NO REACTIVA				
TRANSPORTE m3	COMPACTADOR	VOLQUETA				
BARRIDO Km	MANUAL	MECÁNICO				
TRANSFERENCIA - Und	SI	NO				
APROVECHAMIENTO	RESIDUOS ORGÁNICOS	RESIDUOS INORGÁNICOS				
DISPOSICIÓN FINAL	RELLENO	BOTADERO				
Sitio de disposicion final		Relleno sanitario				
PGIRS MUNICIPAL (Indique el número de la Resolución y el año)		SI				
		NO				

NOTA:
1. En la casilla de "DESCRIPCIÓN" colocar información complementaria sobre el estado de las estructuras, tipo de material o toda aquella que se considere indispensable para que el consultor pueda determinar la viabilidad del sistema durante el horizonte del proyecto.
2. En caso de que existan mas de dos estructuras de alguno de los componentes o cambio de diámetro se deben insertar mas filas para hacer la descripción respectiva.

DESCRIPCIÓN DEL PROYECTO

1. DESCRIPCIÓN DEL PROBLEMA O NECESIDAD:

En cuanto al sistema de saneamiento, el corregimiento cuenta con redes de alcantarillado que no logra una cobertura total, y en algunos sectores, descargan sin control las aguas residuales al suelo, cerca de las viviendas.

2. ANÁLISIS DE ALTERNATIVAS:

SANEAMIENTO:
Alternativa 1: Construcción alcantarillado residual, dos (2) PTAR.
Alternativa 2: Construcción alcantarillado residual, una Estación de Bombeo de Aguas Residuales (EBAR), una (1) PTAR.

3. DESCRIPCIÓN DE LA ALTERNATIVA SELECCIONADA:

ALCANTARILLADO: La Alternativa seleccionada es la #1, la cual consiste en dividir el corregimiento en dos sectores debido a su topografía, cada uno con sus redes de alcantarillado y PTAR, debido principalmente a que el manejo, mantenimiento y gasto energético de una EBAR es superior, adicionalmente, que una sola PTAR para todo el corregimiento se necesitaría unidades de tratamiento de mayor capacidad, y por ende mayor área de construcción e instalaciones secundarias.

CONTRATISTAS

INFORME DE ACTIVIDADES

	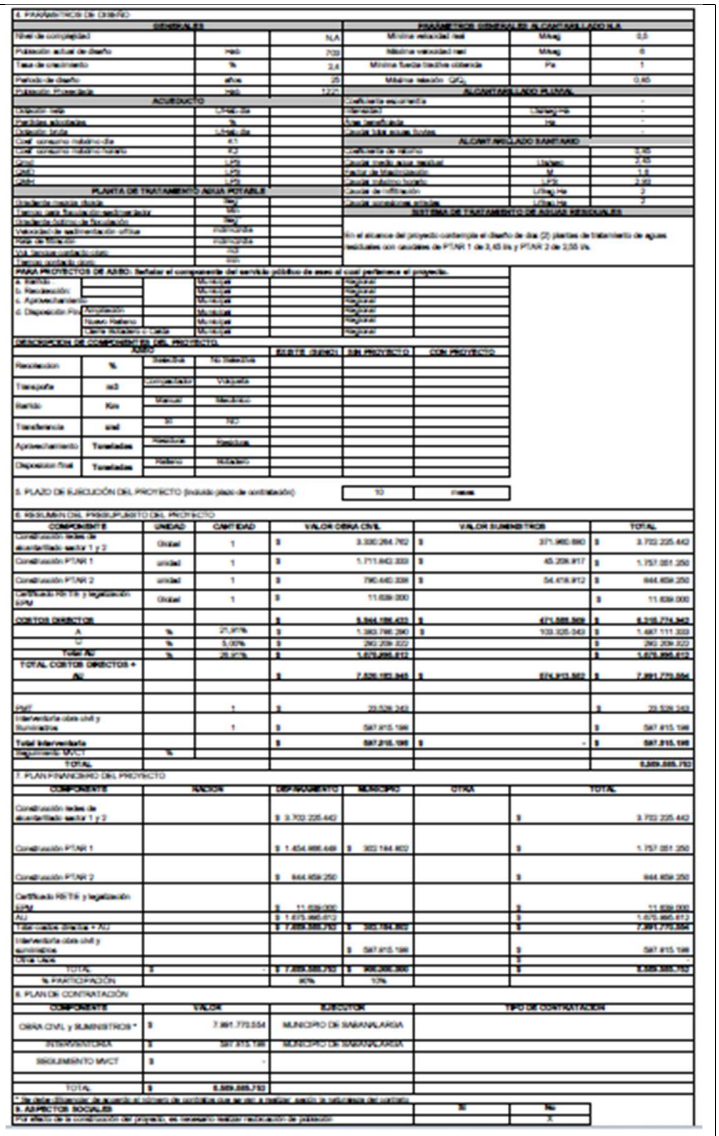
14. Realizar las demás actividades requeridas para el cumplimiento del objeto del contrato que a la luz del principio de coordinación sean designadas por el supervisor de este contrato o el alcalde municipal.	Durante el periodo no se ejecutó esta actividad
15. Asistir a las reuniones de evaluación y seguimiento programas por el supervisor designado por el municipio de Sabanalarga de la cual deberá	Durante el periodo no se ejecutó esta actividad

CONTRATISTAS

hacer entrega como soporte en informe mensual de: formato de cumplimiento, acta de mesa técnica de seguimiento realizada y cumplimiento de las tareas solicitadas	
16. Presentar al supervisor del contrato constancia de pago mensual de los aportes a seguridad social en salud, pensión y ARL (Administradora de Riesgos Laborales), en los porcentajes correspondientes y entregar copia de los mismos junto con el informe que presente para revisión del supervisor.	Seda cumplimiento con esta actividad anexando el soporte la planilla de pago de la seguridad social correspondiente al mes de abril de 2026.
17. Cumplir con las políticas de seguridad y salud en el trabajo establecidas por la entidad.	Se da cumplimiento a las políticas de seguridad y salud en el trabajo, desde el pago oportuno de la seguridad social y reporte a la entidad según lo establecido.

Responsable,

ORIGINAL FIRMADO

ALEJANDRA ARDILA RODRIGUEZ
C.C. No. 1.152.703.657
CONTRATISTA.

INFORME DE ACTIVIDADES

ANEXOS

Los documentos de soporte anexo

1. *Seguimiento BPPIM – ABRIL 2026*
2. *Certificado BPPIM – Proyecto Hospital*
3. *Ficha MGA proyecto El Junco*
4. *Formato resumen proyecto El Junco*
5. *Informe de seguimiento BPPIM y PDM 2024-2027*
6. *Informe seguimiento BPPIM y PDM 2024-2027*
7. *Seguimiento trimestral Plan de Acción 2026 (Sec. Planeacion)*

se encuentran de manera digital en la Plataforma SECOP II. Así mismo se encuentran de manera física en el informe de actividades del contrato interadministrativo CIAT 004-2026.

CONTRATISTAS