




























No	RADICADO	DESTINATARIO	UBICACION FISICA	FOLIOS	ANEXOS	RECIBIDO
1		DEPARTAMENTO ADMINISTRATIVO DEFENSORIA DEL ESPACIO PUBLICO:CRA 30 25-90 PISO 1	N/A 24/3/26, 10:28  ALCALDÍA MAYOR DE BOGOTÁ D.C. DADEP	1		20266940270511 Nombre: _____ Sticker web  20264000081822 Fecha: 2026-03-24 Hora: 10:28:11 Folios: 1 Código de Verificación: Z@6VJo Radicador: EAHERNANDEZ Radicado_Entidad: _____
2		DEPARTAMENTO ADMINISTRATIVO DEFENSORIA DEL ESPACIO PUBLICO:CRA 30 25-90 PISO 1	N/A 24/3/26, 10:33  ALCALDÍA MAYOR DE BOGOTÁ D.C. DADEP	1		20266940270481 Nombre: _____ Cedula: _____ Sticker web  20264000081852 Fecha: 2026-03-24 Hora: 10:33:32 Folios: 1 Código de Verificación: O)oCxe Radicador: EAHERNANDEZ
3		DEPARTAMENTO ADMINISTRATIVO DEFENSORIA DEL ESPACIO PUBLICO:CRA 30 25-90 PISO 1	N/A 24/3/26, 10:35  ALCALDÍA MAYOR DE BOGOTÁ D.C. DADEP	1		20266940270421 Nombre: _____ Sticker web  20264000081872 Fecha: 2026-03-24 Hora: 10:35:30 Folios: 1 Código de Verificación: 3&tpVT Radicador: EAHERNANDEZ

4		DEPARTAMENTO ADMINISTRATIVO DEFENSORIA DEL ESPACIO PUBLICO:CRA 30 25-90 PISO 1	N/A	1	20266940270371
<div> <div>24/3/26, 10:37</div> <div>  <p>ALCALDÍA MAYOR DE BOGOTÁ D.C.</p> </div> <div>  <p>20264000081892</p> <p>Fecha: 2026-03-24 Hora: 10:37:38 Follos: 1 Código de Verificación: CM7)a1 Radicador: FAHERNANDEZ</p> </div> <div> <p>Sticker web</p> <p>Nombre: _____</p> <p>_____</p> <p>_____</p> <p>_____</p> <p>_____</p> <p>lad: _____</p> </div> </div>					
5		DEPARTAMENTO ADMINISTRATIVO DEFENSORIA DEL ESPACIO PUBLICO:CRA 30 25-90 PISO 1	N/A	1	20266940270351
<div> <div>24/3/26, 10:39</div> <div>  <p>ALCALDÍA MAYOR DE BOGOTÁ D.C.</p> </div> <div>  <p>20264000081912</p> <p>Fecha: 2026-03-24 Hora: 10:39:33 Follos: 1 Código de Verificación: +(OuZH Radicador: FAHERNANDEZ</p> </div> <div> <p>Sticker web</p> <p>Nombre: _____</p> <p>_____</p> <p>_____</p> <p>_____</p> <p>_____</p> <p>Cedula: _____</p> <p>Fecha: _____</p> </div> </div>					
6		DEPARTAMENTO ADMINISTRATIVO DEFENSORIA DEL ESPACIO PUBLICO:CRA 30 25-90 PISO 1	N/A	1	20266940270321
<div> <div>24/3/26, 10:42</div> <div>  <p>ALCALDÍA MAYOR DE BOGOTÁ D.C.</p> </div> <div>  <p>20264000081922</p> <p>Fecha: 2026-03-24 Hora: 10:41:32 Follos: 1 Código de Verificación: H)78i7 Radicador: FAHERNANDEZ</p> </div> <div> <p>Sticker web</p> <p>Nombre: _____</p> <p>_____</p> <p>_____</p> <p>_____</p> <p>_____</p> <p>Cedula: _____</p> </div> </div>					

7		DEPARTAMENTO ADMINISTRATIVO DEFENSORIA DEL ESPACIO PUBLICO:CRA 30 25-90 PISO 1	N/A	1	20266940270301	Nombre: _____ Cedula: _____
					 ALCALDÍA MAYOR DE BOGOTÁ D.C. DADEP  20264000081762 Fecha: 2026-03-24 Hora: 10:21:30 Folios: 1 Código de Verificación: 9R51@9 Radicador: 500217	_____
8		DEPARTAMENTO ADMINISTRATIVO DEFENSORIA DEL ESPACIO PUBLICO:CRA 30 25-90 PISO 1	N/A	1	20266940270291	Nombre: _____ Cedula: _____ Fecha: _____
					 ALCALDÍA MAYOR DE BOGOTÁ D.C. DADEP  20264000081782 Fecha: 2026-03-24 Hora: 10:23:39 Folios: 2 Código de Verificación: 2y3#Mq Radicador: 500217	_____
9		DEPARTAMENTO ADMINISTRATIVO DEFENSORIA DEL ESPACIO PUBLICO:CRA 30 25-90 PISO 1	N/A	1	20266940270251	Nombre: _____ Cedula: _____
					 ALCALDÍA MAYOR DE BOGOTÁ D.C. DADEP  20264000081832 Fecha: 2026-03-24 Hora: 10:29:37 Folios: 1 Código de Verificación: V&CUC1 Radicador: 500217	_____



SECRETARIA DE GOBIERNO - AREA DE GESTION DE DESARROLLO LOCAL - CDI CIUDAD BOLIVAR
RUTA MOTORIZADOS C.D.I
USUARIO CREADOR: DIANA SOFIA LOPEZ HERNANDEZ
USUARIO NOTIFICADOR (MOTORIZADO): RADICADOR VENTANILLA VIRTUAL CIUDADBOLIVAR
ZONA: JAVIER CRUZ
PLANILLA: 2026150116
FECHA: 2026-03-24

10		DEPARTAMENTO ADMINISTRATIVO DEFENSORIA DEL ESPACIO PUBLICO:CRA 30 25-90 PISO 1	N/A	1	20266940270161
					Nombre: _____ _____ Cedula: _____ Fecha: _____ _____ _____ _____
 ALCALDÍA MAYOR DE BOGOTÁ D.C. RADICADOR					 20264000081842 Fecha: 2026-03-24 Hora: 10:31:39 Folios: 3 Código de Verificación: RU-9Oz Radicador: 2026150116



SECRETARÍA DE
GOBIERNO

Al contestar por favor cite estos datos:

Radicado No. 20266940270511

Fecha: 17-03-2026



Página 1 de 2

Bogotá, D.C.
694

Doctora:

LUCIA BASTIDAS UBATE

Departamento Administrativo de la Defensoría
del Espacio Público -DADEP-

Av. Carrera 30 No. 25 - 90, Piso 15

Bogotá D.C.

Datos Notificación

24/3/26, 10:28

Sticker web



ALCALDÍA MAYOR
DE BOGOTÁ D.C.
DADEP



20264000081822

Fecha: 2026-03-24 Hora: 10:28:11 Folios: 1

Código de Verificación: Z@6VJp

Radicador: EAHERNANDEZ

ASUNTO: Solicitud de Informe Actuaciones realizadas por la entidad de acuerdo con su competencia

REFERENCIA: Al responder citar el número del radicado.

Respetada Doctora Bastidas.

Dando cumplimiento a lo ordenado por la Inspectora 19C Distrital de Policía, mediante auto, por medio del cual se avocó conocimiento de las diligencias sobre el presunto incumplimiento del artículo 135 literal A numeral 1 de la Ley 1801 de 2016; respetuosamente le solicitamos, se informe acerca de las actuaciones en el marco de las competencias de la entidad que usted dignamente dirige, encaminadas establecer si los predios que se relacionan en el presente cuadro, son de carácter públicos, privados, presenta ocupación indebida del espacio público o tienen alguna afectación urbanística.

Agradezco, se disponga de un profesional con el fin de que se acompañe a las audiencias públicas de que trata el artículo 223 de la ley 1801 de 2016, las cuales se llevarán a cabo en el despacho de la Inspección 19C Distrital de Policía, ubicada en la Diagonal 62 Sur No 20F-20, Piso 2 de la Alcaldía Local de Ciudad Bolívar, según programación relacionada.

No.	Número Expediente	Presunto Infractor	Dirección Completa de los Hechos	Fecha de Audiencia	Hora de Audiencia
1	2019693890100069E	PROPIETARIOS, POSEEDORES Y/O OCUPANTES	TRANSVERSAL 18 P BIS # 69 A - 87 CHIP AAA0264DXFT	miércoles, 29 de abril de 2026	10:00 a. m.
2	2022694490101548E	PROPIETARIOS, POSEEDORES Y/O OCUPANTES	TV 65 # 76 A - 14	lunes, 13 de abril de 2026	9:00 a. m.
3	2021694490102506E	PROPIETARIOS, POSEEDORES Y/O OCUPANTES	CALLE 61 D SUR # 18 K - 77	jueves, 16 de abril de 2026	3:00 p. m.
4	2019223490118573E	PROPIETARIOS, POSEEDORES Y/O OCUPANTES	CALLE 65 D SUR # 18 P BIS - 00 RUP1 551-137	lunes, 20 de abril de 2026	10:30 a. m.
5	2024694490101119E	ASOCIACIÓN DE DEFENSA DE DERECHOS HUMANO A DE JERUSALEN O PROPIETARIOS, POSEEDORES Y/O OCUPANTES	CALLE 68 G BIS SUR #, 49 D - 67	martes, 14 de abril de 2026	2:00 p. m.
6	2022694490102754E	PROPIETARIOS, POSEEDORES Y/O OCUPANTES	CALLE 73 SUR # 43 - 02	miércoles, 29 de abril de 2026	2:00 p. m.
7	2021694490104002E	PROPIETARIOS, POSEEDORES Y/O OCUPANTES	CALLE 81 F SUR # 18 D	martes, 31 de marzo de 2026	2:30 p. m.
8	2022694490103747E	PROPIETARIOS, POSEEDORES Y/O OCUPANTES	CALLE 67 D SUR # 18 T -56	miércoles, 8 de abril de 2026	10:00 a. m.

Alcaldía Local de Ciudad Bolívar

Diagonal 62 SN° 20 F-20

Código postal 111941

Tel. 7799280

Información Línea 195

www.ciudadbolivar.gov.co

GDI-GPD-F110


Versión: 06

Vigencia: 15 de diciembre de 2022

Caso HOLA: 281893



ALCALDIA MAYOR
DE BOGOTÁ D.C.



SECRETARÍA DE
GOBIERNO

Al contestar por favor cite estos datos:

Radicado No. 20266940270511

Fecha: 17-03-2026



Página 2 de 2

9	2021694490100190E	PROPIETARIOS ,POSEEDORES Y/O OCUPANTES	CARRERA 22 B # 80 A SUR RECUERDO	jueves, 16 de abril de 2026	2:00 p. m.
10	2019694490100682E	PROPIETARIOS ,POSEEDORES Y/O OCUPANTES	CARRERA 73 K # 63 C - 20 SUR CHIP AAA0170YPWW	miércoles, 29 de abril de 2026	10:00 a. m.
11	2022694490101250E	PROPIETARIOS ,POSEEDORES Y/O OCUPANTES	DIAGONAL 67 B SUR # 28 + 21 -SUPER LOTE 3	miércoles, 15 de abril de 2026	2:00 p. m.
12	2021694490103504E	PROPIETARIOS ,POSEEDORES Y/O OCUPANTES	DIAGONAL 74 B BIS A SUR # 26 C - 12	lunes, 30 de marzo de 2026	11:00 a. m.

No siendo otro el motivo de la presente.

Atentamente,

Gloria I Rodríguez S.

GLORIA ISABEL RODRÍGUEZ SIERRA

Inspectora 19C Distrital de Policía.

Auxiliar Administrativo Leonel DIAZ





SECRETARÍA DE
GOBIERNO

Al contestar por favor cite estos datos:

Radicado No. 20266940270481

Fecha: 17-03-2026



Página 1 de 2

Bogotá, D.C.
694

Doctora:

LUCIA BASTIDAS UBATE

Departamento Administrativo de la Defensoría
del Espacio Público -DADEP-

Av. Carrera 30 No. 25 - 90, Piso 15

Bogotá D.C.

Datos Notificación

24/3/26, 10:33

Sticker web



ALCALDÍA MAYOR
DE BOGOTÁ D.C.
DADEP



20264000081852

Fecha: 2026-03-24 Hora: 10:33:32 Folios: 1

Código de Verificación: 0JoOxe

Radicador: EAHEDNANDEZ

ASUNTO: Solicitud de Informe Actuaciones realizadas por la entidad de acuerdo con su competencia

REFERENCIA: Al responder citar el número del radicado.

Respetada DoctoraBastidas.

Dando cumplimiento a lo ordenado por la Inspectora 19C Distrital de Policía, mediante auto, por medio del cual se avocó conocimiento de las diligencias sobre el presunto incumplimiento del artículo 135 literal A numeral 1 de la Ley 1801 de 2016; respetuosamente le solicitamos, se informe acerca de las actuaciones en el marco de las competencias de la entidad que usted dignamente dirige, encaminadas establecer si los predios que se relacionan en el presente cuadro, son de carácter públicos, privados, presenta ocupación indebida del espacio público o tienen alguna afectación urbanística.

Agradezco, se disponga de un profesional con el fin de que se acompañe a las audiencias públicas de que trata el artículo 223 de la ley 1801 de 2016, las cuales se llevaran a cabo en el despacho de la Inspección 19C Distrital de Policía, ubicada en la Diagonal 62 Sur No 20F-20, Piso 2 de la Alcaldía Local de Ciudad Bolívar, según programación relacionada.


No.	Número Expediente	Presunto Infractor	Dirección Completa de los Hechos	Fecha de Audiencia	Hora de Audiencia
1	2021694490103527E	PROPIETARIOS ,POSEEDORES Y/O OCUPANTES	SECTOR MANITAS 052 E 91696,49 N 94845,03	lunes, 30 de marzo de 2026	3:00 p. m.
2	2021694490103525E	PROPIETARIOS ,POSEEDORES Y/O OCUPANTES	SECTOR MANITAS 052 E 91972,91 N 94829,36	lunes, 30 de marzo de 2026	2:30 p. m.
3	2021694490102492E	PROPIETARIOS ,POSEEDORES Y/O OCUPANTES	181 - COLINDANCIA JUAN JOSE RONDON - ARBOLIZADORA ALTA E 91036,8685 N 96586,2262	miércoles, 15 de abril de 2026	9:00 a. m.
4	2023694490103098E	SACHARY CASTRO PULIDO, PROPIETARIOS ,POSEEDORES Y/O OCUPANTES	POLIGONO COLIDANCIA ARBORIZADORA ALTA 256 E 91006,015 N 96875,604 / OCUPACION 161	jueves, 16 de abril de 2026	10:30 a. m.
5	2022694490102691E	PROPIETARIOS ,POSEEDORES Y/O OCUPANTES	BARRIO LA UNION DIVINO NIÑO POLIGONO CALLE 75 F SUR # 73 C 23	miércoles, 29 de abril de 2026	3:30 p. m.
6	2022694490101253E	PROPIETARIOS ,POSEEDORES Y/O OCUPANTES	002 - SECTOR ORIENTAL DIVINO NIÑO E 93.47293 93.22182	lunes, 20 de abril de 2026	2:00 p. m.

Alcaldía Local de CiudadBolívar
Diagonal 62 SN° 20 F-20
Código postal 111941
Tel. 7799280
Información Línea 195
www.ciudadbolivar.gov.co

GDI-GPD-F110
Versión: 06
Vigencia: 15 de diciembre de 2022
Caso HOLA: 281893



ALCALDÍA MAYOR
DE BOGOTÁ D.C.



SECRETARÍA DE
GOBIERNO

Al contestar por favor cite estos datos:

Radicado No. 20266940270481

Fecha: 17-03-2026



Página 2 de 2

7	2021694490103975E	PROPIETARIOS POSEEDORES Y/O OCUPANTES	COLINDANCIA BUENOS AIRES E 92991,47 N 93539,09	martes, 31 de marzo de 2026	2:00 p. m.
8	2022694490103624E	PROPIETARIOS POSEEDORES Y/O OCUPANTES	POLÍGONO COLINDANCIA VILLA GLORIA MARANDU 181 A E 91545,00 N 95341,11 CHIP AAA0027YYCN	miércoles, 15 de abril de 2026	11:00 a. m.
9	2022694490103630E	PROPIETARIOS POSEEDORES Y/O OCUPANTES	POLÍGONO COLINDANCIA VILLA GLORIA MARANDU 181A E 91585,90 N 95341,48 CHIP AA0027DPTO	miércoles, 15 de abril de 2026	10:00 a. m.

No siendo otro el motivo de la presente.

Atentamente,

Gloria I Rodríguez S.

GLORIA ISABEL RODRÍGUEZ SIERRA

Inspectora 19C Distrital de Policía.

Auxiliar Administrativo Leonel Díaz





SECRETARÍA DE
GOBIERNO

Al contestar por favor cite estos datos:

Radicado No. 20266940270421

Fecha: 17-03-2026



Página 1 de 2

Bogotá, D.C.
694

Doctora:

LUCIA BASTIDAS UBATE

Departamento Administrativo de la Defensoría
del Espacio Público -DADEP-

Av. Carrera 30 No. 25 - 90, Piso 15

Bogotá D.C.

Datos Notificación

24/3/26, 10:35

Sticker web



ALCALDÍA MAYOR
DE BOGOTÁ D.C.
DADEP



20264000081872

Fecha: 2026-03-24 Hora: 10:35:30 Folios: 1

Código de Verificación: 38tpVT

Radicador: EAHERNANDEZ

ASUNTO: Solicitud de Informe Actuaciones realizadas por la entidad de acuerdo con su competencia

REFERENCIA: Al responder citar el número del radicado.

Respetada DoctoraBastidas.

Dando cumplimiento a lo ordenado por la Inspectora 19C Distrital de Policía, mediante auto, por medio del cual se avocó conocimiento de las diligencias sobre el presunto incumplimiento del artículo 135 literal A numeral 1 de la Ley 1801 de 2016; respetuosamente le solicitamos, se informe acerca de las actuaciones en el marco de las competencias de la entidad que usted dignamente dirige, encaminadas establecer si los predios que se relacionan en el presente cuadro, son de carácter públicos, privados, presenta ocupación indebida del espacio público o tienen alguna afectación urbanística.

Agradezco, se disponga de un profesional con el fin de que se acompañe a las audiencias públicas de que trata el artículo 223 de la ley 1801 de 2016, las cuales se llevaran a cabo en el despacho de la Inspección 19C Distrital de Policía, ubicada en la Diagonal 62 Sur No 20F-20, Piso 2 de la Alcaldía Local de Ciudad Bolívar, según programación relacionada.

No.	Número Expediente	Presunto Infractor	Dirección Completa de los Hechos	Fecha de Audiencia	Hora de Audiencia
1	2022694490100734E	PROPIETARIOS ,POSEEDORES Y/O OCUPANTES	POLIGONO DE MONITOREO 123 A - CARACOLI POTOSI E 89104,27 N 97309,35	miércoles, 29 de abril de 2026	9:00 a. m.
2	2022694490100737E	PROPIETARIOS ,POSEEDORES Y/O OCUPANTES	POLIGONO DE MONITOREO 123 A - CARACOLI POTOSI E 89207,10 N 97331,89	miércoles, 29 de abril de 2026	9:30 a. m.
3	2024694490101279E	PROPIETARIOS ,POSEEDORES Y/O OCUPANTES	POLIGONO DE MONITOREO 123 A - CARACOLI POTOSI E 89508,286 N 96914,184	miércoles, 8 de abril de 2026	11:00 a. m.
4	2021694490104902E	PROPIETARIOS ,POSEEDORES Y/O OCUPANTES	CARACOLI-POTOSI E 89359,48 N 97264,43	lunes, 27 de abril de 2026	11:00AM
5	2021694490103519E	PROPIETARIOS ,POSEEDORES Y/O OCUPANTES	CARACOLI-POTOSI E 89380,41 N 97203,16	lunes, 30 de marzo de 2026	11:30 a. m.
6	2021694490104103E	PROPIETARIOS ,POSEEDORES Y/O OCUPANTES	CARACOLI-POTOSI E 89469,045 N 97268,95	miércoles, 29 de abril de 2026	10:00 a. m.
7	2021694490104112E	PROPIETARIOS ,POSEEDORES Y/O	CARACOLI-POTOSI E 89540,9529 N 97330,8782	miércoles, 15 de abril de 2026	11:00 a. m.

Alcaldía Local de CiudadBolívar
Diagonal 62 SN° 20 F-20.
Código postal 111941
Tel. 7799280
Información Línea 195
www.ciudadbolivar.gov.co

GDI-GPD-F110
Versión: 06
Vigencia:15 de diciembre de 2022
Caso HOLA: 281893



ALCALDIA MAYOR
DE BOGOTÁ D.C.



SECRETARÍA DE
GOBIERNO

Al contestar por favor cite estos datos:

Radicado No. 20266940270421

Fecha: 17-03-2026



Página 2 de 2

		OCUPANTES			
8	2021694490104904E	PROPIETARIOS POSEEDORES Y/O OCUPANTES	CARACOLI-POTOSÍ E 89993,65 N 97497,43	lunes, 27 de abril de 2026	11:30 a. m.
9	2021694490104900E	PROPIETARIOS POSEEDORES Y/O OCUPANTES	CARACOLI-POTOSÍ E 89344,38 N 97316,05	lunes, 27 de abril de 2026	10:30 a. m.

No siendo otro el motivo de la presente.

Atentamente,

Gloria I. Rodríguez S.

GLORIA ISABEL RODRÍGUEZ SIERRA

Inspectora 19C Distrital de Policía.

Auxiliar Leonel Diaz Administrativo





SECRETARÍA DE
GOBIERNO

Al contestar por favor cite estos datos:

Radicado No. 20266940270371

Fecha: 17-03-2026



Página 1 de 2

Bogotá, D.C.
694

Doctora:

LUCIA BASTIDAS UBATE

Departamento Administrativo de la Defensoría
del Espacio Público -DADEP-

Av. Carrera 30 No. 25 - 90, Piso 15

Bogotá D.C.

Datos Notificación

24/3/26, 10:37

Sticker web



ALCALDÍA MAYOR
DE BOGOTÁ D.C.
DADEP



20264000081892

Fecha: 2026-03-24 Hora: 10:37:38 Folios: 1

Código de Verificación: CM7ja1

Radicador: EAHERNANDEZ

ASUNTO: Solicitud de Informe Actuaciones realizadas por la entidad de acuerdo con su competencia

REFERENCIA: Al responder citar el número del radicado.

Respetada Doctora Bastidas.

Dando cumplimiento a lo ordenado por la Inspectora 19C Distrital de Policía, mediante auto, por medio del cual se avocó conocimiento de las diligencias sobre el presunto incumplimiento del artículo 135 literal A numeral 1 de la Ley 1801 de 2016; respetuosamente le solicitamos, se informe acerca de las actuaciones en el marco de las competencias de la entidad que usted dignamente dirige, encaminadas establecer si los predios que se relacionan en el presente cuadro, son de carácter públicos, privados, presenta ocupación indebida del espacio público o tienen alguna afectación urbanística.

Agradezco, se disponga de un profesional con el fin de que se acompañe a las audiencias públicas de que trata el artículo 223 de la ley 1801 de 2016, las cuales se llevarán a cabo en el despacho de la Inspección 19C Distrital de Policía, ubicada en la Diagonal 62 Sur No 20F-20, Piso 2 de la Alcaldía Local de Ciudad Bolívar, según programación relacionada.

No.	Número Expediente	Presunto Infractor	Dirección Completa de los Hechos	Fecha de Audiencia	Hora de Audiencia
1	2021694490102750E	PROPIETARIOS POSEEDORES Y/O OCUPANTES	COLINDANCIA NACIONES UNIDAS- SANTA ROSA-VISTA HERMOSA E 92014,542 N 94030,984	lunes, 30 de marzo de 2026	9:30 a. m.
2	2021694490102756E	PROPIETARIOS POSEEDORES Y/O OCUPANTES	COLINDANCIA NACIONES UNIDAS- SANTA ROSA-VISTA HERMOSA E 92067,829 N 94011,241	lunes, 30 de marzo de 2026	10:30 a. m.
3	2021694490102753E	PROPIETARIOS POSEEDORES Y/O OCUPANTES	COLINDANCIA NACIONES UNIDAS- SANTA ROSA-VISTA HERMOSA E92057,04 N 93967, 31	lunes, 30 de marzo de 2026	10:00 a. m.

No siendo otro el motivo de la presente.

Atentamente,

Alcaldía Local de Ciudad Bolívar
Diagonal 62 SN° 20 F-20
Código postal 111941
Tel. 7799280
Información Línea 195
www.ciudadbolivar.gov.co

GDI-GPD-F110
Versión: 06
Vigencia: 15 de diciembre de 2022
Caso HOLA: 281893



ALCALDÍA MAYOR
DE BOGOTÁ D.C.



SECRETARÍA DE
GOBIERNO

Al contestar por favor cite estos datos:

Radicado No. 20266940270371

Fecha: 17-03-2026



Página 2 de 2

Gloria Rodríguez S.

GLORIA ISABEL RODRÍGUEZ SIERRA

Inspectora 19C Distrital de Policía.

Auxiliar Administrativo - Leonel Díaz

Alcaldía Local de Ciudad Bolívar

Diagonal 62 SN° 20 F-20

Código postal 111941

Tel. 7799280

Información Línea 195

www.ciudadbolivar.gov.co

GDI-GPD-F110

Versión: 06

Vigencia: 15 de diciembre de 2022

Caso HOLA: 281893



ALCALDÍA MAYOR
DE BOGOTÁ D.C.



SECRETARÍA DE
GOBIERNO

Al contestar por favor cite estos datos:

Radicado No. 20266940270351

Fecha: 17-03-2026



Página 1 de 2

Bogotá, D.C.
694

Doctora:

LUCIA BASTIDAS UBATE

Departamento Administrativo de la Defensoría
del Espacio Público -DADEP-

Av. Carrera 30 No. 25 - 90, Piso 15

Bogotá D.C.

Datos Notificación

24/3/26, 10:39

Sticker web



ALCALDÍA MAYOR
DE BOGOTÁ D.C.
DADEP



20264000081912

Fecha: 2026-03-24 Hora: 10:39:33 Folios: 1

Código de Verificación: +{OuZH

Radicador: EAHERNANDEZ

ASUNTO: Solicitud de Informe Actuaciones realizadas por la entidad de acuerdo con su competencia

REFERENCIA: Al responder citar el número del radicado.

Respetada Doctora Bastidas.

Dando cumplimiento a lo ordenado por la Inspectora 19C Distrital de Policía, mediante auto, por medio del cual se avocó conocimiento de las diligencias sobre el presunto incumplimiento del artículo 135 literal A numeral 1 de la Ley 1801 de 2016; respetuosamente le solicitamos, se informe acerca de las actuaciones en el marco de las competencias de la entidad que usted dignamente dirige, encaminadas establecer si los predios que se relacionan en el presente cuadro, son de carácter públicos, privados, presenta ocupación indebida del espacio público o tienen alguna afectación urbanística.

Agradezco, se disponga de un profesional con el fin de que se acompañe a las audiencias públicas de que trata el artículo 223 de la ley 1801 de 2016, las cuales se llevarán a cabo en el despacho de la Inspección 19C Distrital de Policía, ubicada en la Diagonal 62 Sur No 20F-20, Piso 2 de la Alcaldía Local de Ciudad Bolívar, según programación relacionada.

No.	Número Expediente	Presunto Infractor	Dirección Completa de los Hechos	Fecha de Audiencia	Hora de Audiencia
1	2021694490100707E	PROPIETARIOS ,POSEEDORES Y/O OCUPANTES	COLINDANCIA EL MIRADOR E 90925,377 N 94553,157	jueves, 16 de abril de 2026	2:30 p. m.
2	2021694490103615E	PROPIETARIOS ,POSEEDORES Y/O OCUPANTES	COLINDANCIA EL MIRADOR E 91045,9524 N 95090,0852	miércoles, 22 de abril de 2026	9:30 a. m.
3	2021694490103613E	PROPIETARIOS ,POSEEDORES Y/O OCUPANTES	COLINDANCIA EL MIRADOR E 91046,4155 N 95092,6649	martes, 14 de abril de 2026	3:30 p. m.
4	2021694490103611E	PROPIETARIOS ,POSEEDORES Y/O OCUPANTES	COLINDANCIA EL MIRADOR E 91047,3415 N 95095,9722	martes, 14 de abril de 2026	3:00 p. m.
5	2021694490103609E	PROPIETARIOS ,POSEEDORES Y/O OCUPANTES	COLINDANCIA EL MIRADOR E 91081,0923 N 95185,1777	martes, 14 de abril de 2026	2:30 p. m.
6	2022694490102687E	PROPIETARIOS ,POSEEDORES Y/O OCUPANTES	POLIGONO DE MONITOREO 10 MIRADOR DE LA ESTANCIA E 88.805,19 N 99.084,09	miércoles, 22 de abril de 2026	2:00 p. m.
7	2022694490102689E	PROPIETARIOS ,POSEEDORES Y/O OCUPANTES	POLIGONO DE MONITOREO 10 MIRADOR DE LA ESTANCIA E 88.807,08 N 99.163,06	miércoles, 22 de abril de 2026	3:00 p. m.

Alcaldía Local de Ciudad Bolívar

Diagonal 62 SN° 20 F-20

Código postal 111941

Tel. 7799280

Información Línea 195

www.ciudadbolivar.gov.co

GDI-GPD-F110

Versión: 06

Vigencia: 15 de diciembre de 2022

Caso HOLLA: 281893



ALCALDÍA MAYOR
DE BOGOTÁ D.C.



SECRETARÍA DE
GOBIERNO

Al contestar por favor cite estos datos:

Radicado No. 20266940270351

Fecha: 17-03-2026



Página 2 de 2

8	2022694490102686E	PROPIETARIOS POSEEDORES Y/O OCUPANTES	POLIGONO DE MONITOREO 10 MIRADOR DE LA ESTANCIA E 88.817,34 N 99.072,68	miércoles, 22 de abril de 2026	11:30 a. m.
9	2022694490102688E	PROPIETARIOS POSEEDORES Y/O OCUPANTES	POLIGONO DE MONITOREO 10 MIRADOR DE LA ESTANCIA E 88.849,81 N 99.160,99	miércoles, 22 de abril de 2026	2:30 p. m.
10	2022694490102690E	PROPIETARIOS POSEEDORES Y/O OCUPANTES	POLIGONO DE MONITOREO 10 MIRADOR DE LA ESTANCIA E 88.889,03 N 99.087,55	miércoles, 22 de abril de 2026	3:30 p. m.

No siendo otro el motivo de la presente.

Atentamente,

Gloria I. Rodríguez S.

GLORIA ISABEL RODRÍGUEZ SIERRA

Inspectora 19C Distrital de Policía.

Auxiliar Administrativo Leonel Diaz





SECRETARÍA DE
GOBIERNO

Al contestar por favor cite estos datos:

Radicado No. 20266940270321

Fecha: 17-03-2026



Página 1 de 2

Bogotá, D.C.
694

Datos Notificación

Doctora:

LUCIA BASTIDAS UBATE

Departamento Administrativo de la Defensoría
del Espacio Público –DADEP–

Av. Carrera 30 No. 25 - 90, Piso 15

Bogotá D.C.

24/3/26, 10:42

Sticker web



ALCALDÍA MAYOR
DE BOGOTÁ D.C.
DADEP



20264000081922

Fecha: 2026-03-24 Hora: 10:41:32 Folios: 1

Código de Verificación: HJ78i7

Radicador: FAHERNANDEZ

ASUNTO: Solicitud de Informe Actuaciones realizadas por la entidad de acuerdo con su competencia

REFERENCIA: Al responder citar el número del radicado.

Respetada Doctora Bastidas.

Dando cumplimiento a lo ordenado por la Inspectora 19C Distrital de Policía, mediante auto, por medio del cual se avocó conocimiento de las diligencias sobre el presunto incumplimiento del artículo 135 literal A numeral 1 de la Ley 1801 de 2016; respetuosamente le solicitamos, se informe acerca de las actuaciones en el marco de las competencias de la entidad que usted dignamente dirige, encaminadas establecer si los predios que se relacionan en el presente cuadro, son de carácter públicos, privados, presenta ocupación indebida del espacio público o tienen alguna afectación urbanística.

Agradezco, se disponga de un profesional con el fin de que se acompañe a las audiencias públicas de que trata el artículo 223 de la ley 1801 de 2016, las cuales se llevarán a cabo en el despacho de la Inspección 19C Distrital de Policía, ubicada en la Diagonal 62 Sur No 20F-20, Piso 2 de la Alcaldía Local de Ciudad Bolívar, según programación relacionada.

No.	Número Expediente	Presunto Infractor	Dirección Completa de los Hechos	Fecha de Audiencia	Hora de Audiencia
1	2021694490103574E	PROPIETARIOS ,POSEEDORES Y/O OCUPANTES	P. 259 COLIDANCIA CEDRITOS SUR E. 92617,78 N 93876,95	lunes, 6 de abril de 2026	3:00 p. m.
2	2021694490103586E	PROPIETARIOS ,POSEEDORES Y/O OCUPANTES	P. 259 COLIDANCIA CEDRITOS SUR E. 92559,28 N 93866,85	martes, 14 de abril de 2026	10:30 a. m.
3	2021694490103595E	PROPIETARIOS ,POSEEDORES Y/O OCUPANTES	P. 259 COLIDANCIA CEDRITOS SUR E. 92592,34 N 93839,49	martes, 14 de abril de 2026	2:00 p. m.
4	2021694490103568E	PROPIETARIOS ,POSEEDORES Y/O OCUPANTES	P. 259 COLIDANCIA CEDRITOS SUR E. 92600,55 N 93860,09	lunes, 6 de abril de 2026	11:30 a. m.
5	2021694490103564E	PROPIETARIOS ,POSEEDORES Y/O OCUPANTES	P. 259 COLIDANCIA CEDRITOS SUR E. 92605,89 N 93851,84	lunes, 6 de abril de 2026	10:30 a. m.
6	2021694490103572E	PROPIETARIOS ,POSEEDORES Y/O OCUPANTES	P. 259 COLIDANCIA CEDRITOS SUR E. 92606,35 N 93872,29	lunes, 6 de abril de 2026	2:30 p. m.
7	2021694490103560E	PROPIETARIOS ,POSEEDORES Y/O OCUPANTES	P. 259 COLIDANCIA CEDRITOS SUR E. 92606,38 N 93844,51	lunes, 6 de abril de 2026	9:30 a. m.

Alcaldía Local de Ciudad Bolívar
Diagonal 62 SN° 20 F-20
Código postal 111941
Tel. 7799280
Información Línea 195
www.ciudadbolivar.gov.co

GDI-GPD-F110
Versión: 06
Vigencia: 15 de diciembre de 2022
Caso HOLA: 281893



ALCALDÍA MAYOR
DE BOGOTÁ D.C.



SECRETARÍA DE
GOBIERNO

Al contestar por favor cite estos datos:

Radicado No. 20266940270321

Fecha: 17-03-2026



Página 2 de 2

8	2021694490103566E	PROPIETARIOS ,POSEEDORES Y/O OCUPANTES	P. 259 COLIDANCIA CEDRITOS SUR E 92609,95 N 93857,68	lunes, 6 de abril de 2026	11:00 a. m.
9	2021694490103570E	PROPIETARIOS ,POSEEDORES Y/O OCUPANTES	P. 259 COLIDANCIA CEDRITOS SUR E 92618,71 N 93865,42	lunes, 6 de abril de 2026	2:00 p. m.
10	2021694490103562E	PROPIETARIOS ,POSEEDORES Y/O OCUPANTES	P. 259 COLIDANCIA CEDRITOS SUR E 92619,53 N 93850,78	lunes, 6 de abril de 2026	10:00 a. m.
11	2021694490103558E	PROPIETARIOS ,POSEEDORES Y/O OCUPANTES	P. 259 COLIDANCIA CEDRITOS SUR E 92619,63 N 93841,38	lunes, 30 de marzo de 2026	3:30 p. m.
12	2021694490103577E	PROPIETARIOS ,POSEEDORES Y/O OCUPANTES	P. 259 COLIDANCIA CEDRITOS SUR E 92620,83 N 93888,78	lunes, 6 de abril de 2026	3:30 p. m.
13	2021694490103592E	PROPIETARIOS ,POSEEDORES Y/O OCUPANTES	P. 259 COLIDANCIA CEDRITOS SUR E 92632,26 N 93839,76	martes, 14 de abril de 2026	11:30 a. m.
14	2021694490103589E	PROPIETARIOS ,POSEEDORES Y/O OCUPANTES	P. 259 COLIDANCIA CEDRITOS SUR E 92632,26 N 93859,23	martes, 14 de abril de 2026	11:00 a. m.
15	2021694490103580E	PROPIETARIOS ,POSEEDORES Y/O OCUPANTES	P. 259 COLIDANCIA CEDRITOS SUR E 92638,1 N 93828,33	martes, 14 de abril de 2026	9:30 a. m.
16	2021694490103583E	PROPIETARIOS ,POSEEDORES Y/O OCUPANTES	P. 259 COLIDANCIA CEDRITOS SUR E 92638,74 N 93888,4	martes, 14 de abril de 2026	10:00 a. m.
17	2022694490101135E	PROPIETARIOS ,POSEEDORES Y/O OCUPANTES	P. 259 COLINDANCIA CEDRITOS DEL SUR E 92547,9446 N 93806,6553	lunes, 20 de abril de 2026	9:30 a. m.
18	2022694490101138E	PROPIETARIOS ,POSEEDORES Y/O OCUPANTES	P. 259 COLINDANCIA CEDRITOS DEL SUR E 92590,4634 N 93808,6131	lunes, 20 de abril de 2026	10:00 a. m.
19	2022694490101147E	PROPIETARIOS ,POSEEDORES Y/O OCUPANTES	P. 259 COLINDANCIA CEDRITOS DEL SUR E 92661,4236 N 93923,3312	lunes, 20 de abril de 2026	11:30 a. m.
20	2022694490101144E	PROPIETARIOS ,POSEEDORES Y/O OCUPANTES	P. 259 COLINDANCIA CEDRITOS DEL SUR E 92693,39 N 93782,92	lunes, 20 de abril de 2026	11:00 a. m.
21	2022694490101141E	PROPIETARIOS ,POSEEDORES Y/O OCUPANTES	P. 259 COLINDANCIA CEDRITOS DEL SUR E 92720,83 N 93786,20	lunes, 20 de abril de 2026	10:30 a. m.

No siendo otro el motivo de la presente.

Atentamente,

Gloria I Rodríguez S.

GLORIA ISABEL RODRÍGUEZ SIERRA

Inspectora 19C Distrital de Policía.

Auxiliar Leonel Diaz Administrativo





SECRETARÍA DE
GOBIERNO

Al contestar por favor cite estos datos:

Radicado No. 20266940270301

Fecha: 17-03-2026



Página 1 de 2

Bogotá, D.C.
694

Doctora:

LUCIA BASTIDAS UBATE

Departamento Administrativo de la Defensoría
del Espacio Público –DADEP–
Av. Carrera 30 No. 25 - 90, Piso 15
Bogotá D.C.



ALCALDÍA MAYOR
DE BOGOTÁ D.C.
DADEP



20264000081762

Fecha: 2026-03-24 Hora: 10:21:30 Folios: 1

Código de Verificación: 9P5i@9

Radicado: 202617

ASUNTO: Solicitud de Informe Actuaciones realizadas por la entidad de acuerdo con su competencia

REFERENCIA: Al responder citar el número del radicado.

Respetada Doctora Bastidas.

Dando cumplimiento a lo ordenado por la Inspectora 19C Distrital de Policía, mediante auto, por medio del cual se avocó conocimiento de las diligencias sobre el presunto incumplimiento del artículo 135 literal A numeral 1 de la Ley 1801 de 2016; respetuosamente le solicitamos, se informe acerca de las actuaciones en el marco de las competencias de la entidad que usted dignamente dirige, encaminadas establecer si los predios que se relacionan en el presente cuadro, son de carácter públicos, privados, presenta ocupación indebida del espacio público o tienen alguna afectación urbanística.

Agradezco, se disponga de un profesional con el fin de que se acompañe a las audiencias públicas de que trata el artículo 223 de la ley 1801 de 2016, las cuales se llevarán a cabo en el despacho de la Inspección 19C Distrital de Policía, ubicada en la Diagonal 62 Sur No 20F-20, Piso 2 de la Alcaldía Local de Ciudad Bolívar, según programación relacionada.

No.	Número Expediente	Presunto Infractor	Dirección Completa de los Hechos	Fecha de Audiencia	Hora de Audiencia
1	2022694490103930E	PROPIETARIOS ,POSEEDORES Y/O OCUPANTES	COLINDANCIA BRISAS DEL VOLADOR LA COLMENA 015 C E 90985,712 N 93667,204	miércoles, 15 de abril de 2026	9:00 a. m.
2	2022694490103933E	PROPIETARIOS ,POSEEDORES Y/O OCUPANTES	COLINDANCIA BRISAS DEL VOLADOR LA COLMENA 015 C E 91048,058 N 93552,731	miércoles, 15 de abril de 2026	11:00 a. m.
3	2022694490103936E	PROPIETARIOS ,POSEEDORES Y/O OCUPANTES	COLINDANCIA BRISAS DEL VOLADOR LA COLMENA 015 C E 91050,611 N 93576,213	miércoles, 15 de abril de 2026	11:00 a. m.
4	2021694490103060E	PROPIETARIOS ,POSEEDORES Y/O OCUPANTES	COLINDANCIA TABOR - ALTALOMA BRISAS DEL VOLADOR E 91099,3203 N 94457,2453	jueves, 16 de abril de 2026	9:00 a. m.
5	2021694490103623E	PROPIETARIOS ,POSEEDORES Y/O OCUPANTES	BRISAS DEL VOLADOR - LA COLMENA E 90973,218 N 93868,396	jueves, 23 de abril de 2026	9:30 a. m.
6	2021694490103621E	PROPIETARIOS ,POSEEDORES Y/O OCUPANTES	BRISAS DEL VOLADOR - LA COLMENA E 90976,499 N 93898,029	miércoles, 22 de abril de 2026	11:00 a. m.

Alcaldía Local de Ciudad Bolívar
Diagonal 62 SN° 20 F-20
Código postal 111941
Tel. 7799280
Información Línea 195
www.ciudadbolivar.gov.co

GDI-GPD-F110
Versión: 06
Vigencia: 15 de diciembre de 2022
Caso HOLA: 281893



ALCALDÍA MAYOR
DE BOGOTÁ D.C.



SECRETARÍA DE
GOBIERNO

Al contestar por favor cite estos datos:

Radicado No. 20266940270301

Fecha: 17-03-2026



Página 2 de 2

7	2021694490103619E	PROPIETARIOS POSEEDORES Y/O OCUPANTES	BRISAS DEL VOLADOR - LA COLMENA E 91008,540 N 93879,984	miércoles, 22 de abril de 2026	10:30 a. m.
8	2021694490103617E	PROPIETARIOS POSEEDORES Y/O OCUPANTES	BRISAS DEL VOLADOR - LA COLMENA E 91067,595 N 93885,911	miércoles, 22 de abril de 2026	10:00 a. m.

No siendo otro el motivo de la presente.

Atentamente,

Gloria I. Rodríguez S.

GLORIA ISABEL RODRÍGUEZ SIERRA

Inspectora 19C Distrital de Policía.

Auxiliar Leonel Diaz Administrativo





SECRETARÍA DE
GOBIERNO

Al contestar por favor cite estos datos:

Radicado No. 20266940270291

Fecha: 17-03-2026



Página 1 de 3

Bogotá, D.C.
694.

Doctora:

LUCIA BASTIDAS UBATE

Departamento Administrativo de la Defensoría
del Espacio Público –DADEP–

Av. Carrera 30 No. 25 - 90, Piso 15

Bogotá D.C.



ALCALDÍA MAYOR
DE BOGOTÁ D.C.
DADEP



20264000081782

Fecha: 2026-03-24 Hora: 10:23:39 Folios: 2

Código de Verificación: 2y3#M0

Radicado: 202617

quien recibe este documento al momento de la notificación.

ASUNTO: Solicitud de Informe Actuaciones realizadas por la entidad de acuerdo con su competencia

REFERENCIA: Al responder citar el número del radicado.

Respetada Doctora Bastidas.

Dando cumplimiento a lo ordenado por la Inspectora 19C Distrital de Policía, mediante auto, por medio del cual se avocó conocimiento de las diligencias sobre el presunto incumplimiento del artículo 135 literal A numeral 1 de la Ley 1801 de 2016; respetuosamente le solicitamos, se informe acerca de las actuaciones en el marco de las competencias de la entidad que usted dignamente dirige, encaminadas establecer si los predios que se relacionan en el presente cuadro, son de carácter públicos, privados, presenta ocupación indebida del espacio público o tienen alguna afectación urbanística.

Agradezco, se disponga de un profesional con el fin de que se acompañe a las audiencias públicas de que trata el artículo 223 de la ley 1801 de 2016, las cuales se llevaran a cabo en el despacho de la Inspección 19C Distrital de Policía, ubicada en la Diagonal 62 Sur No 20F-20, Piso 2 de la Alcaldía Local de Ciudad Bolívar, según programación relacionada.

No.	Número Expediente	Presunto Infractor	Dirección Completa de los Hechos	Fecha de Audiencia	Hora de Audiencia
1	2021694490103523E	PROPIETARIOS, POSEEDORES Y/O OCUPANTES	CALLE 70 K SUR 18 L - 03 X 91949,57 Y 94770,16	lunes, 30 de marzo de 2026	2:00 p. m.
2	2021694490103521E	PROPIETARIOS, POSEEDORES Y/O OCUPANTES	CALLE 70 K SUR 8 K - 22 X 91956,62 Y 94795,60	jueves, 30 de abril de 2026	9:30 a. m.
3	2020694490114235E	PROPIETARIOS, POSEEDORES Y/O OCUPANTES	CARRERA 14 NO 78 - 28 SUR X: 93604.82 Y: 93361.59	miércoles, 8 de abril de 2026	10:30 a. m.
4	2020694490114238E	BRAYAN RICARDO PARRA CARO, PROPIETARIOS, POSEEDORES Y/O OCUPANTES	CARRERA 14 NO 78 - 28 SUR X: 93609.58 Y: 93351.54	miércoles, 8 de abril de 2026	11:00 a. m.
5	2020694490114241E	MARIA EUGENIA HERNANDEZ HERNANDEZ, PROPIETARIOS, POSEEDORES Y/O OCUPANTES	CARRERA 14 NO 78 - 28 SUR X: 93615.05 Y: 93350.00	miércoles, 8 de abril de 2026	11:30 a. m.
6	2020694490114256E	JAVIER LANDINEZ SUESCUN, PROPIETARIOS, POSEEDORES Y/O OCUPANTES	CARRERA 14 NO 78 - 28 SUR X: 93619.64 Y: 93284.33	jueves, 16 de abril de 2026	9:30 a. m.
7	2020694490114244E	PROPIETARIOS, POSEEDORES Y/O OCUPANTES	CARRERA 14 NO 78 - 28 SUR X: 93620.17 Y: 93327.20	miércoles, 8 de abril de 2026	2:00 p. m.

Alcaldía Local de Ciudad Bolívar
Diagonal 62 SN° 20 F-20
Código postal 111941
Tel. 7799280
Información Línea 195
www.ciudadbolivar.gov.co

GDI-GPD-F110
Versión: 06
Vigencia: 15 de diciembre de 2022
Caso HOLA: 281893



ALCALDÍA MAYOR
DE BOGOTÁ D.C.



8	2020694490114247E	HENNY TATIANA RAMIREZ GALINDO, PROPIETARIOS POSEEDORES Y/O OCUPANTES	CARRERA 14 NO 78 - 28 SUR X: 93625.46 Y: 93310.26	miércoles, 8 de abril de 2026	2:30 p. m.
9	2020694490114265E	ZARANY ROCERO QUICENO, PROPIETARIOS, POSEEDORES Y/O OCUPANTES	CARRERA 14 NO 78 - 28 SUR X: 93631.81 Y: 93263.72	jueves, 16 de abril de 2026	11:00 a. m.
10	2020694490114253E	ANGIE ZULAY GARCIA ORTIZ, PROPIETARIOS, POSEEDORES Y/O OCUPANTES	CARRERA 14 NO 78 - 28 SUR X: 93632.34 Y: 93303.90	miércoles, 8 de abril de 2026	3:30 p. m.
11	2020694490114259E	LEONARDO FABIO CERA ATENCIO, PROPIETARIOS POSEEDORES Y/O OCUPANTES	CARRERA 14 NO 78 - 28 SUR X: 93644.51 Y: 93290.63	jueves, 16 de abril de 2026	10:00 a. m.
12	2020694490114232E	PROPIETARIOS, POSEEDORES Y/O OCUPANTES	CARRERA 14 NO 78 - 28 SUR X: 93605.35 Y: 93374.82	miércoles, 8 de abril de 2026	10:00 a. m.
13	2020694490114262E	MAYENNI DIAZ LANCHEROS, PROPIETARIOS, POSEEDORES Y/O OCUPANTES	CARRERA 14 NO 78 - 28 SUR X: 93606.94 Y: 93276.40	jueves, 16 de abril de 2026	10:30 a. m.
14	2020694490114229E	PROPIETARIOS, POSEEDORES Y/O OCUPANTES	CARRERA 14 NO 78 - 28 SUR X: 93603.24 Y: 93407.10	miércoles, 8 de abril de 2026	9:30 a. m.
15	2021694490105026E	PROPIETARIOS, POSEEDORES Y/O OCUPANTES	COORDENADAS E 90794,457 N 94114,134	martes, 28 de abril de 2026	10:30 a. m.
16	2022694490103711E	PROPIETARIOS, POSEEDORES Y/O OCUPANTES	E 82777,98 N 94043,78	jueves, 16 de abril de 2026	10:00 a. m.
17	2021694490104970E	PROPIETARIOS, POSEEDORES Y/O OCUPANTES	E 90390,08 N 93583,6	martes, 7 de abril de 2026	11:30 a. m.
18	2021694490104961E	PROPIETARIOS, POSEEDORES Y/O OCUPANTES	E 90408,86 N 93264,68	martes, 7 de abril de 2026	10:00 a. m.
19	2021694490104967E	PROPIETARIOS, POSEEDORES Y/O OCUPANTES	E 90439,61 N 93596,33	martes, 7 de abril de 2026	11:00 a. m.
20	2021694490104964E	PROPIETARIOS, POSEEDORES Y/O OCUPANTES	E 90541,23 N 93491,33	martes, 7 de abril de 2026	10:30 a. m.
21	2022694490103627E	PROPIETARIOS, POSEEDORES Y/O OCUPANTES	E 91580,51 N 95317,67	miércoles, 15 de abril de 2026	9:00 a. m.
22	2022694490103717E	PROPIETARIOS, POSEEDORES Y/O OCUPANTES	E 92779,35 N 94007,66	martes, 7 de abril de 2026	11:00 a. m.
23	2022694490103610E	PROPIETARIOS, POSEEDORES Y/O OCUPANTES	E 93.439,71 NB 93.669,88	lunes, 6 de abril de 2026	11:30 a. m.
24	2023694490101810E	JAIDERMAN VASQUEZ MARTINEZ PROPIETARIOS, POSEEDORES Y/O OCUPANTES	E 93462.639 N 94209.38/ CARRERA 16 Q # 73 A - 34 SUR	miércoles, 22 de abril de 2026	9:00 a. m.
25	2022694490103589E	PROPIETARIOS, POSEEDORES Y/O OCUPANTES	E 93570,3608 N 93372,6763	jueves, 30 de abril de 2026	3:30 p. m.
26	2022694490103583E	PROPIETARIOS, POSEEDORES Y/O OCUPANTES	E 93583,6958 N 93373,0997	jueves, 30 de abril de 2026	2:30 p. m.
27	2022694490103586E	PROPIETARIOS, POSEEDORES Y/O OCUPANTES	E 93588,7758 N 93367,1730	jueves, 30 de abril de 2026	3:00 p. m.
28	2022694490103580E	PROPIETARIOS, POSEEDORES Y/O OCUPANTES	E 93589, 8606 N 93393,657	jueves, 30 de abril de 2026	2:00 p. m.
29	2022694490103574E	PROPIETARIOS, POSEEDORES Y/O OCUPANTES	E 93617,64 N 93384,000	jueves, 30 de abril de 2026	11:00 a. m.
30	2022694490103571E	PROPIETARIOS, POSEEDORES Y/O OCUPANTES	E 93619,429 N 93392,443	jueves, 30 de abril de 2026	10:30 a. m.
31	2022694490103577E	PROPIETARIOS, POSEEDORES Y/O OCUPANTES	E 93623,106 N 93387,812	jueves, 30 de abril de 2026	11:30 a. m.



SECRETARÍA DE
GOBIERNO

Al contestar por favor cite estos datos:

Radicado No. 20266940270291

Fecha: 17-03-2026



Página 3 de 3

No siendo otro el motivo de la presente.

Atentamente,

Gloria I Rodríguez S.

GLORIA ISABEL RODRÍGUEZ SIERRA

Inspectora 19C Distrital de Policía.

Auxiliar





SECRETARÍA DE
GOBIERNO

Al contestar por favor cite estos datos:

Radicado No. 20266940270251

Fecha: 17-03-2026



Página 1 de 2

Bogotá, D.C.
694

Doctora:

LUCIA BASTIDAS UBATE

Departamento Administrativo de la Defensoría
del Espacio Público –DADEP–
Av. Carrera 30 No. 25 - 90, Piso 15
Bogotá D.C.



ALCALDÍA MAYOR
DE BOGOTÁ D.C.



20264000081832

Fecha: 2026-03-24 Hora: 10:29:37 Folios: 1

Código de Verificación: V&CUCL

Radicado: 20266940270251

ASUNTO: Solicitud de Informe Actuaciones realizadas por la entidad de acuerdo con su competencia

REFERENCIA: Al responder citar el número del radicado.

Respetada Doctora Bastidas.

Dando cumplimiento a lo ordenado por la Inspectora 19C Distrital de Policía, mediante auto, por medio del cual se avocó conocimiento de las diligencias sobre el presunto incumplimiento del artículo 135 literal A numeral 1 de la Ley 1801 de 2016; respetuosamente le solicitamos, se informe acerca de las actuaciones en el marco de las competencias de la entidad que usted dignamente dirige, encaminadas establecer si los predios que se relacionan en el presente cuadro, son de carácter públicos, privados, presenta ocupación indebida del espacio público o tienen alguna afectación urbanística.

Agradezco, se disponga de un profesional con el fin de que se acompañe a las audiencias públicas de que trata el artículo 223 de la ley 1801 de 2016, las cuales se llevaran a cabo en el despacho de la Inspección 19C Distrital de Policía, ubicada en la Diagonal 62 Sur No. 20F-20, Piso 2 de la Alcaldía Local de Ciudad Bolívar, según programación relacionada.

No.	Número Expediente	Presunto Infractor	Dirección Completa de los Hechos	Fecha de Audiencia	Hora de Audiencia
1	2022694490103798E	PROPIETARIOS ,POSEEDORES Y/O OCUPANTES	004 COLINDANCIA SAN JOSE DE LOS SAUCES E 91376,162342 N 94819,537614	miércoles, 15 de abril de 2026	9:30 a. m.
2	2022694490101356E	PROPIETARIOS ,POSEEDORES Y/O OCUPANTES	004 COLINDANCIA SAN JOSE DE LOS SAUCES E 91,401.18 N 94,853.43 - ocupacion 0	miércoles, 22 de abril de 2026	2:00 p. m.
3	2022694490101362E	PROPIETARIOS ,POSEEDORES Y/O OCUPANTES	004 COLINDANCIA SAN JOSE DE LOS SAUCES E 91.329,11 N 94.841,71 - ocupación 0	jueves, 23 de abril de 2026	9:30 a. m.
4	2022694490103953E	PROPIETARIOS ,POSEEDORES Y/O OCUPANTES	004 COLINDANCIA SAN JOSE DE LOS SAUCES E 91083,5626 N 94688,2288	miércoles, 15 de abril de 2026	10:30 a. m.
5	2023694490101449E	PROPIETARIOS ,POSEEDORES Y/O OCUPANTES	004 COLINDANCIA SAN JOSE DE LOS SAUCES E 91084,797 N 94640,127 / OCUPACION 477	martes, 7 de abril de 2026	11:00 a. m.
6	2022694490101227E	PROPIETARIOS ,POSEEDORES Y/O OCUPANTES	004 COLINDANCIA SAN JOSE DE LOS SAUCES E 91273,65 N 94781,13 OCUPACIÓN 433 CHIP AAA0156NFWF	miércoles, 22 de abril de 2026	3:00 p. m.

Alcaldía Local de Ciudad Bolívar
Diagonal 62 SN° 20 F-20
Código postal 111941
Tel. 7799280
Información Línea 195
www.ciudadbolivar.gov.co

GDI-GPD-F110
Versión: 06
Vigencia: 15 de diciembre de 2022
Caso HOLA: 281893



ALCALDÍA MAYOR
DE BOGOTÁ D.C.



SECRETARÍA DE
GOBIERNO

Al contestar por favor cite estos datos:

Radicado No. 20266940270251

Fecha: 17-03-2026



Página 2 de 2

7	2022694490101224E	PROPIETARIOS POSEEDORES Y/O OCUPANTES	004 COLINDANCIA SAN JOSE DE LOS SAUCES E 91297,8 N 94850,23 CHIP AAA156NFWF	jueves, 23 de abril de 2026	10:00 a. m.
8	2024694490100899E	PROPIETARIOS POSEEDORES Y/O OCUPANTES	004 COLINDANCIA SAN JOSE DE LOS SAUCES E 91425,799 N 94819,675 / OCUPACION 553	martes, 7 de abril de 2026	9:00 a. m.
9	2024694490100905E	PROPIETARIOS POSEEDORES Y/O OCUPANTES	004 COLINDANCIA SAN JOSE DE LOS SAUCES E 91464,349 N 94824,491 / OCUPACION 559	miércoles, 15 de abril de 2026	9:00 a. m.
10	2023694490101757E	PROPIETARIOS POSEEDORES Y/O OCUPANTES	004 COLINDANCIA SAN JOSE DE LOS SAUCES E 91498,627 N 95181,589 / OCUPACION 506	miércoles, 22 de abril de 2026	11:00 a. m.
11	2023694490101763E	CESAR AUGUSTO RIOS ANGARITA, PROPIETARIOS POSEEDORES Y/O OCUPANTES	004 COLINDANCIA SAN JOSE DE LOS SAUCES E 91519,159 N 95212,07 / OCUPACION 512	jueves, 23 de abril de 2026	11:00 a. m.
12	2021694490104509E	PROPIETARIOS POSEEDORES Y/O OCUPANTES	004 COLINDANCIA SAN JOSE DE LOS SAUCES COORDENADAS X 91383,51 Y 94815,10 CHIP AAA0209TWHY CALLE 70 CON CAARRERA 19 C SUR	miércoles, 15 de abril de 2026	11:30 a. m.
13	2021694490104554E	PROPIETARIOS POSEEDORES Y/O OCUPANTES	004 -COLINDANCIA SAN JOSE DE LOS SAUCES E 91264,01 N 94781,45	lunes, 6 de abril de 2026	9:00 a. m.
14	2021694490104556E	PROPIETARIOS POSEEDORES Y/O OCUPANTES	004 -COLINDANCIA SAN JOSE DE LOS SAUCES E 91285.51 N 94787.71	martes, 7 de abril de 2026	9:00 a. m.
15	2021694490104552E	PROPIETARIOS POSEEDORES Y/O OCUPANTES	Pol 004 # 0 - 0 COLINDANCIA SAN JOSE DE LOS SAUCES - E 91416,77 N 94774,16 OC No. 1702-202	martes, 7 de abril de 2026	10:00 a. m.

No siendo otro el motivo de la presente.

Atentamente,

Gloria Rodríguez Sierra

GLORIA ISABEL RODRÍGUEZ SIERRA

Inspectora 19C Distrital de Policía.

Auxiliar Leonel Díaz Administrativo





SECRETARÍA DE
GOBIERNO

Al contestar por favor cite estos datos:

Radicado No. 20266940270161

Fecha: 17-03-2026



Página 1 de 5

Bogotá, D.C.
694

Doctora:

LUCIA BASTIDAS UBATE

Departamento Administrativo de la Defensoría
del Espacio Público –DADEP–
Av. Carrera 30 No. 25 - 90, Piso 15
Bogotá D.C.



ALCALDÍA MAYOR
DE BOGOTÁ D.C.



20264000081842

Fecha: 2026-03-24 Hora: 10:31:39 Folios: 3

Código de Verificación: RU-9Oz

quien recibe este documento al momento de la notificación

ASUNTO: Solicitud de Informe Actuaciones realizadas por la entidad de acuerdo con su competencia

REFERENCIA: Al responder citar el número del radicado.

Respetada Doctora Bastidas.

Dando cumplimiento a lo ordenado por la Inspectora 19C Distrital de Policía, mediante auto, por medio del cual se avocó conocimiento de las diligencias sobre el presunto incumplimiento del artículo 135 literal A numeral 1 de la Ley 1801 de 2016; respetuosamente le solicitamos, se informe acerca de las actuaciones en el marco de las competencias de la entidad que usted dignamente dirige, encaminadas establecer si los predios que se relacionan en el presente cuadro, son de carácter públicos, privados, presenta ocupación indebida del espacio público o tienen alguna afectación urbanística.

Agradezco, se disponga de un profesional con el fin de que se acompañe a las audiencias públicas de que trata el artículo 223 de la ley 1801 de 2016, las cuales se llevaran a cabo en el despacho de la Inspección 19C Distrital de Policía, ubicada en la Diagonal 62 Sur No 20F-20, Piso 2 de la Alcaldía Local de Ciudad Bolívar, según programación relacionada.

No.	Número Expediente	Presunto Infractor	Dirección Completa de los Hechos	Fecha de Audiencia	Hora de Audiencia
1	2021694490103670E	PROPIETARIOS ,POSEEDORES Y/O OCUPANTES	004 B COLINDANCIA ORIENTAL BELLA FLOR E 90.680,382 N 94.110,511	martes, 31 de marzo de 2026	10:00 a. m.
2	2022694490102320E	PROPIETARIOS ,POSEEDORES Y/O OCUPANTES	004 B COLINDANCIA ORIENTAL BELLA FLOR E 90.832,42 N 93.992,70	lunes, 6 de abril de 2026	10:30 a. m.
3	2022694490102349E	PROPIETARIOS ,POSEEDORES Y/O OCUPANTES	004 B COLINDANCIA ORIENTAL BELLA FLOR E 90.854,86 N 93.890,03	jueves, 16 de abril de 2026	2:00 p. m.
4	2022694490102348E	PROPIETARIOS ,POSEEDORES Y/O OCUPANTES	004 B COLINDANCIA ORIENTAL BELLA FLOR E 90.855,76 N 93.891,22	jueves, 16 de abril de 2026	9:00 a. m.
5	2022694490102274E	PROPIETARIOS ,POSEEDORES Y/O OCUPANTES	004 B COLINDANCIA ORIENTAL BELLA FLOR E 90.859,77 N 93.908,40	jueves, 16 de abril de 2026	3:00PM
6	2021694490104224E	PROPIETARIOS ,POSEEDORES Y/O OCUPANTES	004 B COLINDANCIA ORIENTAL BELLA FLOR E 90.867,506 N 94.040,885	miércoles, 15 de abril de 2026	11:30 a. m.

Alcaldía Local de Ciudad Bolívar
Diagonal 62 SN° 20 F-20
Código postal 111941
Tel. 7799280
Información Línea 195
www.ciudadbolivar.gov.co

GDI-GPD-F110
Versión: 06
Vigencia: 15 de diciembre de 2022
Caso HOLA: 281893



ALCALDÍA MAYOR
DE BOGOTÁ D.C.



7	2021694490104220E	PROPIETARIOS ,POSEEDORES Y/O OCUPANTES	004 B COLINDANCIA ORIENTAL BELLA FLOR E 90.884,747 N 94.096,853	miércoles, 15 de abril de 2026	10:30 a. m.
8	2021694490104216E	PROPIETARIOS ,POSEEDORES Y/O OCUPANTES	004 B COLINDANCIA ORIENTAL BELLA FLOR E 90.888,636 N 94.092,408	miércoles, 15 de abril de 2026	9:30 a. m.
9	2021694490104218E	PROPIETARIOS ,POSEEDORES Y/O OCUPANTES	004 B COLINDANCIA ORIENTAL BELLA FLOR E 90.895,145 N 94.077,882	miércoles, 15 de abril de 2026	10:00 a. m.
10	2021694490104222E	PROPIETARIOS ,POSEEDORES Y/O OCUPANTES	004 B COLINDANCIA ORIENTAL BELLA FLOR E 90.896,345 N 94.068,539	miércoles, 15 de abril de 2026	11:00 a. m.
11	2021694490104214E	PROPIETARIOS ,POSEEDORES Y/O OCUPANTES	004 B COLINDANCIA ORIENTAL BELLA FLOR E 90.899,881 N 94.107,384	martes, 7 de abril de 2026	3:30 p. m.
12	2021694490104226E	PROPIETARIOS ,POSEEDORES Y/O OCUPANTES	004 B COLINDANCIA ORIENTAL BELLA FLOR E 90.903,860 N 94.038,504	miércoles, 15 de abril de 2026	2:00 p. m.
13	2021694490104228E	PROPIETARIOS ,POSEEDORES Y/O OCUPANTES	004 B COLINDANCIA ORIENTAL BELLA FLOR E 90.911,797 N 94.046,918	lunes, 27 de abril de 2026	10:00 a. m.
14	2021694490104230E	PROPIETARIOS ,POSEEDORES Y/O OCUPANTES	004 B COLINDANCIA ORIENTAL BELLA FLOR E 90.921,322 N 94.065,491	miércoles, 15 de abril de 2026	2:30 p. m.
15	2022694490102300E	PROPIETARIOS ,POSEEDORES Y/O OCUPANTES	004 B COLINDANCIA ORIENTAL BELLA FLOR E 90.926,09 N 94.109,15	jueves, 30 de abril de 2026	11:30 a. m.
16	2021694490104210E	PROPIETARIOS ,POSEEDORES Y/O OCUPANTES	004 B COLINDANCIA ORIENTAL BELLA FLOR E 90.927,014 N 94.094,922	martes, 7 de abril de 2026	2:30 p. m.
17	2021694490104232E	PROPIETARIOS ,POSEEDORES Y/O OCUPANTES	004 B COLINDANCIA ORIENTAL BELLA FLOR E 90.929,260 N 94.054,379	miércoles, 15 de abril de 2026	3:00 p. m.
18	2021694490104206E	PROPIETARIOS ,POSEEDORES Y/O OCUPANTES	004 B COLINDANCIA ORIENTAL BELLA FLOR E 90.944,146 N 94.116,379	martes, 31 de marzo de 2026	9:30 a. m.
19	2022694490102685E	PROPIETARIOS ,POSEEDORES Y/O OCUPANTES	004 B COLINDANCIA ORIENTAL BELLA FLOR E 90.952,84 N 94.140,07	miércoles, 29 de abril de 2026	3:00 p. m.
20	2021694490104190E	PROPIETARIOS ,POSEEDORES Y/O OCUPANTES	004 B COLINDANCIA ORIENTAL BELLA FLOR E 90.971,571 N 94.161,511	martes, 7 de abril de 2026	9:30 a. m.
21	2021694490104186E	PROPIETARIOS ,POSEEDORES Y/O OCUPANTES	004 B COLINDANCIA ORIENTAL BELLA FLOR E 90.993,055 NN 94.162,146	martes, 31 de marzo de 2026	3:00 p. m.
22	2021694490104188E	PROPIETARIOS ,POSEEDORES Y/O OCUPANTES	004 B COLINDANCIA ORIENTAL BELLA FLOR E 90.996,442 N 94.178,868	martes, 31 de marzo de 2026	3:30 p. m.
23	2021694490103678E	PROPIETARIOS ,POSEEDORES Y/O OCUPANTES	004 B COLINDANCIA ORIENTAL BELLA FLOR E 90.791,79 N 93.927,37	martes, 31 de marzo de 2026	11:30 a. m.
24	2021694490103672E	PROPIETARIOS ,POSEEDORES Y/O OCUPANTES	004 B COLINDANCIA ORIENTAL BELLA FLOR E 90.798,69 N 93.897,5	miércoles, 15 de abril de 2026	3:30 p. m.
25	2021694490103676E	PROPIETARIOS ,POSEEDORES Y/O OCUPANTES	004 B COLINDANCIA ORIENTAL BELLA FLOR E 90.806,23 N 93.903,19	martes, 31 de marzo de 2026	11:00 a. m.



SECRETARÍA DE
GOBIERNO

Al contestar por favor cite estos datos:

Radicado No. 2026940270161

Fecha: 17-03-2026



Página 3 de 5

26	2021694490103674E	PROPIETARIOS ,POSEEDORES Y/O OCUPANTES	004 B COLINDANCIA ORIENTAL BELLA FLOR E 90894,03 N 93970,02	martes, 31 de marzo de 2026	10:30 a. m.
27	2021694490104208E	PROPIETARIOS ,POSEEDORES Y/O OCUPANTES	004 B COLINDANCIA ORIENTAL BELLA FLOR E 90913,057 N 94.096,575	martes, 7 de abril de 2026	2:00 p. m.
28	2022694490102212E	PROPIETARIOS ,POSEEDORES Y/O OCUPANTES	004 B COLINDANCIA ORIENTAL BELLA FLOR E 94.135,24 N 90.976,58	miércoles, 8 de abril de 2026	9:00 a. m.
29	2022694490102211E	PROPIETARIOS ,POSEEDORES Y/O OCUPANTES	004 B COLINDANCIA ORIENTAL BELLA FLOR E 94.141,15 N 90.962,29	miércoles, 8 de abril de 2026	10:00 a. m.
30	2022694490100851E	PROPIETARIOS ,POSEEDORES Y/O OCUPANTES	004 B COLINDANCIA ORIENTAL BELLA FLOR E 990, 906 N 994,059	jueves, 23 de abril de 2026	2:30 p. m.
31	2022694490100854E	PROPIETARIOS ,POSEEDORES Y/O OCUPANTES	004 B COLINDANCIA ORIENTAL BELLA FLOR E 990, 929 N 994,021	jueves, 23 de abril de 2026	2:00 p. m.
32	2022694490100845E	PROPIETARIOS ,POSEEDORES Y/O OCUPANTES	004 B COLINDANCIA ORIENTAL BELLA FLOR E 990,899 N 994,078	jueves, 23 de abril de 2026	3:30 p. m.
33	2022694490100848E	PROPIETARIOS ,POSEEDORES Y/O OCUPANTES	004 B COLINDANCIA ORIENTAL BELLA FLOR E 990,908 N 994,076	jueves, 23 de abril de 2026	3:00 p. m.
34	2022694490101266E	PROPIETARIOS ,POSEEDORES Y/O OCUPANTES	004 B COLINDANCIA ORIENTAL BELLA FLOR E 990, 984 N 994,112	lunes, 20 de abril de 2026	3:30 p. m.
35	2022694490101281E	PROPIETARIOS ,POSEEDORES Y/O OCUPANTES	004 B COLINDANCIA ORIENTAL BELLA FLOR E 990, 984 N 994,164	lunes, 13 de abril de 2026	11:30 a. m.
36	2022694490101751E	PROPIETARIOS ,POSEEDORES Y/O OCUPANTES	004 B COLINDANCIA ORIENTAL BELLA FLOR E 990.853 N 994.005	miércoles, 29 de abril de 2026	2:30 p. m.
37	2022694490101748E	PROPIETARIOS ,POSEEDORES Y/O OCUPANTES	004 B COLINDANCIA ORIENTAL BELLA FLOR E 990.859 N 994.020	miércoles, 29 de abril de 2026	2:00 p. m.
38	2022694490101745E	PROPIETARIOS ,POSEEDORES Y/O OCUPANTES	004 B COLINDANCIA ORIENTAL BELLA FLOR E 990.879 N 994.019	miércoles, 29 de abril de 2026	11:30 a. m.
39	2022694490101739E	PROPIETARIOS ,POSEEDORES Y/O OCUPANTES	004 B COLINDANCIA ORIENTAL BELLA FLOR E 990.885 N 994.038	miércoles, 29 de abril de 2026	10:30 a. m.
40	2022694490101730E	PROPIETARIOS ,POSEEDORES Y/O OCUPANTES	004 B COLINDANCIA ORIENTAL BELLA FLOR E 990.893 N 994.109	martes, 21 de abril de 2026	3:30 p. m.
41	2022694490101742E	PROPIETARIOS ,POSEEDORES Y/O OCUPANTES	004 B COLINDANCIA ORIENTAL BELLA FLOR E 990.894 N 994.014	miércoles, 29 de abril de 2026	11:00 a. m.
42	2022694490101736E	PROPIETARIOS ,POSEEDORES Y/O OCUPANTES	004 B COLINDANCIA ORIENTAL BELLA FLOR E 990.903 N 994.101	miércoles, 29 de abril de 2026	10:00 a. m.
43	2022694490101733E	PROPIETARIOS ,POSEEDORES Y/O OCUPANTES	004 B COLINDANCIA ORIENTAL BELLA FLOR E 990.909 N 994.112	miércoles, 29 de abril de 2026	9:30 a. m.
44	2022694490101311E	PROPIETARIOS ,POSEEDORES Y/O OCUPANTES	004 B COLINDANCIA ORIENTAL BELLA FLOR E 990.916 N 994.094	martes, 21 de abril de 2026	2:00 p. m.
45	2022694490101314E	PROPIETARIOS ,POSEEDORES Y/O OCUPANTES	004 B COLINDANCIA ORIENTAL BELLA FLOR E 990.919 N 994.105	martes, 21 de abril de 2026	2:30 p. m.
46	2022694490101727E	PROPIETARIOS ,POSEEDORES Y/O OCUPANTES	004 B COLINDANCIA ORIENTAL BELLA FLOR E 990.922 N 994.123	martes, 21 de abril de 2026	3:00 p. m.

Alcaldía Local de Ciudad Bolívar

Diagonal 62 SN° 20 F-20

Código postal 111941

Tel. 7799280

Información Línea 195

www.ciudadbolivar.gov.co

GDI-GPD-F110

Versión: 06

Vigencia: 15 de diciembre de 2022


Caso HOLA: 281893



ALCALDÍA MAYOR
DE BOGOTÁ D.C.



47	2021694490104212E	PROPIETARIOS ,POSEEDORES Y/O OCUPANTES	004 B COLINDANCIA ORIENTAL BELLA FLOR E 990.922,847 N 94.084,272	martes, 7 de abril de 2026	3:00 p. m.
48	2022694490101308E	PROPIETARIOS ,POSEEDORES Y/O OCUPANTES	004 B COLINDANCIA ORIENTAL BELLA FLOR E 990.923 N 994.096	martes, 21 de abril de 2026	11:30 a. m.
49	2022694490101471E	PROPIETARIOS ,POSEEDORES Y/O OCUPANTES	004 B COLINDANCIA ORIENTAL BELLA FLOR E 990.924 N 994.179	jueves, 23 de abril de 2026	10:30 a. m.
50	2022694490101474E	PROPIETARIOS ,POSEEDORES Y/O OCUPANTES	004 B COLINDANCIA ORIENTAL BELLA FLOR E 990.924 N 994.185	jueves, 23 de abril de 2026	10:00 a. m.
51	2022694490101305E	PROPIETARIOS ,POSEEDORES Y/O OCUPANTES	004 B COLINDANCIA ORIENTAL BELLA FLOR E 990.930 N 994.112	martes, 21 de abril de 2026	11:00 a. m.
52	2022694490101468E	PROPIETARIOS ,POSEEDORES Y/O OCUPANTES	004 B COLINDANCIA ORIENTAL BELLA FLOR E 990.934 N 994.151	jueves, 23 de abril de 2026	11:00 a. m.
53	2022694490101299E	PROPIETARIOS ,POSEEDORES Y/O OCUPANTES	004 B COLINDANCIA ORIENTAL BELLA FLOR E 990.935 N 994.136	martes, 21 de abril de 2026	10:00 a. m.
54	2022694490101302E	PROPIETARIOS ,POSEEDORES Y/O OCUPANTES	004 B COLINDANCIA ORIENTAL BELLA FLOR E 990.939 N 994.128	martes, 21 de abril de 2026	10:30 a. m.
55	2022694490101293E	PROPIETARIOS ,POSEEDORES Y/O OCUPANTES	004 B COLINDANCIA ORIENTAL BELLA FLOR E 990.941 N 994.201	lunes, 13 de abril de 2026	3:30 p. m.
56	2022694490101296E	PROPIETARIOS ,POSEEDORES Y/O OCUPANTES	004 B COLINDANCIA ORIENTAL BELLA FLOR E 990.942 N 994.144	martes, 21 de abril de 2026	9:30 a. m.
57	2022694490101290E	PROPIETARIOS ,POSEEDORES Y/O OCUPANTES	004 B COLINDANCIA ORIENTAL BELLA FLOR E 990.946 N 994.206	lunes, 13 de abril de 2026	3:00 p. m.
58	2022694490101465E	PROPIETARIOS ,POSEEDORES Y/O OCUPANTES	004 B COLINDANCIA ORIENTAL BELLA FLOR E 990.949 N 994.150	jueves, 23 de abril de 2026	11:30 a. m.
59	2022694490101287E	PROPIETARIOS ,POSEEDORES Y/O OCUPANTES	004 B COLINDANCIA ORIENTAL BELLA FLOR E 990.951 N 994.218	lunes, 13 de abril de 2026	2:30 p. m.
60	2022694490101272E	PROPIETARIOS ,POSEEDORES Y/O OCUPANTES	004 B COLINDANCIA ORIENTAL BELLA FLOR E 990.963 N 994.126	lunes, 13 de abril de 2026	10:00 a. m.
61	2022694490101269E	PROPIETARIOS ,POSEEDORES Y/O OCUPANTES	004 B COLINDANCIA ORIENTAL BELLA FLOR E 990.970 N 994.113	lunes, 13 de abril de 2026	9:30 a. m.
62	2022694490101260E	PROPIETARIOS ,POSEEDORES Y/O OCUPANTES	004 B COLINDANCIA ORIENTAL BELLA FLOR E 990.973 N 994.098	lunes, 20 de abril de 2026	2:30 p. m.
63	2022694490101278E	PROPIETARIOS ,POSEEDORES Y/O OCUPANTES	004 B COLINDANCIA ORIENTAL BELLA FLOR E 990.985 N 994.145	lunes, 13 de abril de 2026	11:00 a. m.
64	2022694490101263E	PROPIETARIOS ,POSEEDORES Y/O OCUPANTES	004 B COLINDANCIA ORIENTAL BELLA FLOR E 990.991 N 994.090	lunes, 20 de abril de 2026	3:00 p. m.
65	2022694490101284E	PROPIETARIOS ,POSEEDORES Y/O OCUPANTES	004 B COLINDANCIA ORIENTAL BELLA FLOR E 990.997 N 994.175	lunes, 13 de abril de 2026	2:00 p. m.
66	2022694490101275E	PROPIETARIOS ,POSEEDORES Y/O OCUPANTES	004 B COLINDANCIA ORIENTAL BELLA FLOR E990.970 N 994.135	lunes, 13 de abril de 2026	10:30 a. m.
67	2021694490104976E	PROPIETARIOS ,POSEEDORES Y/O OCUPANTES	004 B COLINDANCIA ORIENTAL BELLA FLOR COORDENADAS E 90561,02 N 93638,16 LOS FIQUES	miércoles, 11 de febrero de 2026	10:00 a. m.



SECRETARÍA DE
GOBIERNO

Al contestar por favor cite estos datos:

Radicado No. 20266940270161

Fecha: 17-03-2026



Página 5 de 5

68	2020694490113406E	JALIBETH VELASCO CRISTANCHO, PROPIETARIOS ,POSEEDORES Y/O OCUPANTES	BELLA FLOR CALLE 70 I BIS SUR 26 1 X. 9115034 Y: 9430913	lunes, 27 de abril de 2026	3:00 p. m.
69	2020694490113402E	UBENCIO VALVERDE QUINONEZ, PROPIETARIOS ,POSEEDORES Y/O OCUPANTES	BELLA FLOR CALLE 70 I BIS SUR 26 1 X:7114346 Y: 9435305	lunes, 27 de abril de 2026	2:30 p. m.
70	2020694490113386E	YENIFER MARLEN FONTALVO, PROPIETARIOS ,POSEEDORES Y/O OCUPANTES	BELLA FLOR CALLE 70 I BIS SUR 26 1 X:9114346 Y:9431389	lunes, 27 de abril de 2026	02:00PM

No siendo otro el motivo de la presente.

Atentamente,

Gloria I Rodríguez S.

GLORIA ISABEL RODRÍGUEZ SIERRA

Inspectora 19C Distrital de Policía.

Auxiliar Leonel Diaz Administrativo

