	SISTEMA INTEGRADO DE GESTIÓN	PCA-03-F-05
	GESTIÓN DE COMPRAS Y CONTRATACIÓN	VERSIÓN: 4.0
	FORMATO CERTIFICACIÓN DE CUMPLIMIENTO	FECHA: 11/04/2016
		Página 1 de 1

CONTRATO N°	19-6-0102-0-2026 ID del contrato en SECOP: CO1 PCCNTR 9006866
FECHA	20 de enero de 2026
CLASE DE CONTRATO	PRESTACIÓN DE SERVICIOS PROFESIONALES
CONTRATISTA	MARBEL VILARDY BADILLO
C.C O NIT	1.094.280.119
SUPERVISOR	Coordinador del Grupo Interno de trabajo del Laboratorio Ambiental
OBJETO DEL CONTRATO	PRESTACION DE SERVICIOS PROFESIONALES DE CARÁCTER TEMPORAL DE UN (1) PROFESIONAL EN INGENIERÍA QUÍMICA, CON EXPERIENCIA MÍNIMO DE 40 MESES, CON TÍTULO DE ESPECIALISTA EN SISTEMAS DE GESTIÓN INTEGRAL-HSQ, CON CONOCIMIENTOS EN LA NORMA ISO 17025 EN TOMA DE MUESTRAS Y/O ANÁLISIS DE CALIDAD DE AIRE Y/O DE AGUA, E INTERPRETACIÓN DE RESULTADOS ANALÍTICOS SEGÚN LAS NORMATIVAS ESTABLECIDAS PARA LAS ACCIONES Y COMPETENCIAS DE LA COORDINACIÓN GIT DEL LABORATORIO DE AMBIENTAL DE CORPOCESAR Y DE LA SUBDIRECCIÓN GENERAL DEL ÁREA DE GESTIÓN AMBIENTAL
VALOR DEL CONTRATO	VEINTITRES MILLONES SETECIENTOS OCHO MIL QUINIENTOS TREINTA Y OCHO PESOS MCTE (\$23.708.538.)
VALOR DE ADICIÓN	N/A
PLAZO	SEIS (6) MESES
PLAZO ADICIONAL	N.A
FECHA DE INICIACIÓN	22 de enero de 2026
FECHA DE SUSPENSIÓN	N/A
FECHA DE REINICIO	N/A
FECHA DE TERMINACIÓN INICIAL	21 de julio de 2026
NUEVA FECHA DE TERMINACIÓN	N/A
PERIODO A COBRAR	MES DE ABRIL DEL 2026
VALOR A COBRAR	TRES MILLONES NOVECIENTOS CINCUENTA Y UN MIL CUATROSCIENTOS VEINTITRES PESOS (\$3.951.423)
<p>El suscrito, hace constar que la señora: MARBEL VILARDY BADILLO. Identificada con C.C 1.094.280.119 cumplió a satisfacción con las actividades realizadas correspondientes al pago No 4, por lo anterior se autoriza cancelar la suma de TRES MILLONES NOVECIENTOS CINCUENTA Y UN MIL CUATROSCIENTOS VEINTITRES PESOS (\$3.951.423). El supervisor del presente contrato, con su firma, certifica que la contratista ha realizado el pago de sus aportes de ley al sistema de seguridad social, de acuerdo con la planilla de pago N° 6012368712 de fecha 22 de abril de 2026 por valor de (\$ 517.400)</p>	

Dado a los 28 días del mes de abril de 2026

Atentamente,


CARLOS ALBERTO OSORIO MOLINA
 Supervisor del Contrato



PLANILLA INTEGRADA AUTOLIQUIDACIÓN APORTES
SOPORTE DE PAGO GENERAL



DATOS GENERALES DEL APORTANTE				DATOS GENERALES DE LA PLANILLA			
TIPO IDENTIFICACIÓN	CEDULA DE CIUDADANA	NÚMERO DE IDENTIFICACIÓN	1084280118	NÚMERO PLANILLA	6012368712	TIPO DE PLANILLA	INDEPENDIENTES
NOMBRE O RAZÓN SOCIAL	MARIBEL VILARDY BADILLO	CESAH	2222222	PERIODO COTIZACIÓN OTROS	MES	MES	2028
CIUDADANÍA	VALLECAÚPIS	DEPARTAMENTO	VALLECAÚPIS	DÍAS DE MORA	0	PERIODO COTIZACIÓN SALUD	2028
DIRECCIÓN	CALLE 138 15 29	TELÉFONO	2222222	FECHA PAGO (aaaa/mm/aa)	2028/04/22	NÚMERO AUTORIZACIÓN	248077415
TIPO APORTANTE	02 INDEPENDIENTE	CLASE APORTANTE	PRIVADA	ACTIVIDAD ECONOMICA	UNICO		
FORMA DE PRESENTACIÓN	APORTANTE EXONERADO PAGO APORTES SALUD, SENA E ICBF (REFORMA TRIBUTARIA)						


TOTAL APORTES A PENSION														
APORTES VOLUNTARIOS														
CÓDIGO	ADMINISTRADORA	NOMBRE	Nº COTIZANTES	COTIZACIÓN	EMPLEADOR				COTIZANTE				TOTAL	
					EMPLEADOR	COTIZANTE	SOLIDARIDAD	SUBSISTENCIA	COTIZACIÓN	MORA	FSP	APORTES		MORA
33001	ESUN1 PORVENIR		1	\$ 280.200	\$ 0	\$ 0	\$ 0	\$ 0	\$ 0	\$ 0	\$ 0	\$ 280.200	\$ 0	\$ 280.200
SUB-TOTALES														

TOTAL APORTES A SALUD														
CÓDIGO	ADMINISTRADORA	NOMBRE	Nº COTIZANTES	INCAPACIDAD POR ENFERMEDAD		LICENCIA MATERNIDAD		SALDO A FAVOR		LIQUIDACIÓN		MORA		TOTAL
				NÚMERO AUTORIZACIÓN	VALOR	NÚMERO AUTORIZACIÓN	VALOR	PLANILLA	VALOR	COTIZACIÓN	VALOR ADRES	COTIZACIÓN	VALOR ADRES	
33607	33607 NUEVA EPS		1		\$ 0		\$ 0		\$ 0	\$ 218.900	\$ 0	\$ 0	\$ 0	\$ 218.900
SUB-TOTALES														

TOTAL APORTES A RESGOS PROFESIONALES													
CÓDIGO	ADMINISTRADORA	NOMBRE	Nº COTIZANTES	INCAPACIDAD RP		SALDO A FAVOR		LIQUIDACIÓN		MORA		TOTAL	
				NÚMERO AUTORIZACIÓN	VALOR	PAGO A OTROS RESGOS	PLANILLA	VALOR	COTIZACIÓN	VALOR ADRES	APORTES		MORA
14-23	14-23 POSITIVA COMPANIA DE SEGUROS S.A		1		\$ 0		\$ 0		\$ 0	\$ 18.300	\$ 0	\$ 0	\$ 18.300
SUB-TOTALES													

LIQUIDACIÓN DETALLADA APORTES																																		
DATOS DEL COTIZANTE				NOVEDADES										SEGURIDAD SOCIAL										PARAFISCALIZADO										
Nº IDENTIFICACIÓN	NOMBRES	TIPO COTIZANTE	SU TIPO COTIZANTE	SALARIO BÁSICO	TIPO DE SALARIO	COTIZACIÓN	COTIZACIÓN	FSP	SOLIDARIDAD	SUBSISTENCIA	VALOR APORTES VOLUNTARIOS	INDICADOR TARIFA ESPECIAL	TOTAL APORTE	ADMIN	BC	COTIZACIÓN	VALOR ADRES	TOTAL APORTE	ADMIN	BC	COTIZACIÓN	VALOR ADRES	TOTAL APORTE	ADMIN	BC	CENTRO DE TRABAJO	TOTAL APORTES	BC	ADMIN	TOTAL APORTES	SENA	ICBF	ESAF	MUNICIPIO
1084280118	MARIBEL VILARDY BADILLO	02 INDEPENDIENTE	02 INDEPENDIENTE	\$ 3.367.000		2028	1750.900	\$ 0	\$ 0	\$ 0	\$ 0	\$ 0	\$ 280.200	33607	33607	1750.900	\$ 218.900	\$ 0	\$ 218.900	33607	33607	1750.900	\$ 218.900	\$ 0	4-23	1750.900	\$ 18.300	\$ 0	\$ 0	\$ 0	\$ 0	\$ 0	\$ 0	

TOTAL PAGADO: \$ 517.400



CONSULTA EMPLEADO

RAZÓN SOCIAL	CORPORACION AUTONOMA REGIONAL DEL CESAR
IDENTIFICACIÓN APORTANTE	NI-892301483
SUCURSAL	0
FECHA PAGO	2026-04-22
IDENTIFICACIÓN EMPLEADO	CC-1094280119
NOMBRE EMPLEADO	MARIBEL VILARDO BADILLO
EPS	Sin EPS
AFP	Sin AFP
CAJA COMPENSACIÓN	Sin CCF
ARL	ARL - POSITIVA COMPANIA DE SEGUROS
NÚMERO PLANILLA	37150524
REFERENCIA PAGO(PIN)	
TIPO PLANILLA	Y
PERÍODO PENSIÓN	2026-03
PERÍODO SALUD	2026-03
TIPO COTIZANTE	Independiente con contrato de prestación de servicios superior a 1 mes
SUBTIPO COTIZANTE	Sin Subtipo
ACTIVIDAD ECONÓMICA	5712002
NOVEDAD INGRESO INICIAL	
NOVEDAD INGRESO FINAL	

ING	Fecha ING	RET	Fecha RET	TDE	TAE	TOP	TAP	VSP	Fecha VSP	VTE	VST	SLN	Fecha In Inicial	Fecha In Fin	ICE	Fecha In Inicial	Fecha In Fin	LMA	Fecha LMA	Fecha LMA Fin	VAC	Fecha Vac Inicial	Fecha Vac Fin	AVP	VCT	Fecha VCT Inicial	Fecha VCT Fin	RL	Fecha RL Inicial	Fecha RL Fin

SISTEMA GENERAL DE PENSIONES

Dias Cot	IBC	Tarifa	Cot. Obligatoria	Cot. Voluntaria		Total	Fondo de Solidaridad de	Fondo de Subsistencia	Valor no retenido
				Afiliado	Aportante				
0	0	0,0000000	\$ 0	\$ 0	\$ 0	\$ 0	\$ 0	\$ 0	\$ 0

SISTEMA GENERAL DE SALUD

Dias Cot	IBC	Tarifa	Cot. Obligatoria	UPC adicional	Incapacidades E.G		Licencias de Maternidad o	
					Numero Autorización	Valor	Numero Autorización	Valor
0	0	0,0000000	\$ 0	\$ 0	0	\$ 0	0	\$ 0

SISTEMA GENERAL DE RIESGOS LABORALES

Dias Cot	IBC	Tarifa	Cot. Obligatoria	Código de centro de trabajo
30	1.750.905	0,0696000	\$ 121.900	5712002

APORTES PARAFISCALES

Dias Cot	Caja de Compensación Familiar			Sena			ICBF		ESAP		MIN DE EDUCACIÓN	
	IBC	Tarifa	Cot. Obligatoria	IBC	Tarifa	Cot. Obligatoria	Tarifa	Cot. Obligatoria	Tarifa	Cot.	Tarifa	Cot. Obligatoria
0	0	0,0000000	\$ 0	0	0,0000000	\$ 0	0,0000000	\$ 0	0,0000000	\$ 0	0,0000000	\$ 0

TOTAL COTIZACIÓN EMPLEADO

Pensión	Salud	Riesgos	Parafiscales	Total
\$ 0	\$ 0	\$ 121.900	\$ 0	\$ 121.900

CONSULTA EMPLEADO

RAZÓN SOCIAL	CORPORACION AUTONOMA REGIONAL DEL CESAR
IDENTIFICACIÓN APORTANTE	NI-892301483
SUCURSAL	0
FECHA PAGO	2026-04-22
IDENTIFICACIÓN EMPLEADO	CC-1094280119
NOMBRE EMPLEADO	MARBEL VILARDY BADILLO
EPS	Sin EPS
AFP	Sin AFP
CAJA COMPENSACIÓN	Sin CCF
ARL	ARL - POSITIVA COMPANIA DE SEGUROS
NÚMERO PLANILLA	37150524
REFERENCIA PAGO(PIN)	
TIPO PLANILLA	Y
PERÍODO PENSIÓN	2026-03
PERÍODO SALUD	2026-03
TIPO COTIZANTE	Independiente con contrato de prestación de servicios superior a 1 mes
SUBTIPO COTIZANTE	Sin Subtipo
ACTIVIDAD ECONÓMICA	5712002
NOVEDAD INGRESO INICIAL	
NOVEDAD INGRESO FINAL	

ING	Fecha ING	RET	Fecha RET	TDE	TAE	TDP	TAP	VSP	Fecha VSP	VTE	VST	SLN	Fecha Sin Inicio	Fecha Sin Fin	IGE	Fecha Ige Inicio	Fecha Ige Fin	LMA	Fecha LMA	Fecha LMA Fin	VAC	Fecha Vac Inicio	Fecha Vac Fin	AVP	VCT	Fecha VCT Inicio	Fecha VCT Fin	IRL	Fecha IRL Inicio	Fecha IRL Fin
																												0		

SISTEMA GENERAL DE PENSIONES

Días Cot	IBC	Tarifa	Cot. Obligatoria	Cot. Voluntaria		Total	Fondo de Solidaridad de	Fondo de Subsistencia	Valor no retenido
				Afiliado	Aportante				
0	0	0,0000000	\$ 0	\$ 0	\$ 0	\$ 0	\$ 0	\$ 0	\$ 0

SISTEMA GENERAL DE SALUD

Días Cot	IBC	Tarifa	Cot. Obligatoria	UPC adicional	Incapacidades E.G		Licencias de Maternidad o	
					Número Autorización	Valor	Número Autorización	Valor
0	0	0,0000000	\$ 0	\$ 0	0	\$ 0	0	\$ 0

SISTEMA GENERAL DE RIESGOS LABORALES


Días Cot	IBC	Tarifa	Cot. Obligatoria	Código de centro de trabajo
30	1.750.905	0,0696000	\$ 121.900	5712002

APORTES PARAFISCALES

Días Cot	Caja de Compensación Familiar			Sena			ICBF		ESAP		MIN DE EDUCACIÓN	
	IBC	Tarifa	Cot. Obligatori	IBC	Tarifa	Cot. Obligatoria	Tarifa	Cot. Obligatori	Tarifa	Cot.	Tarifa	Cot. Obligatori
0	0	0,0000000	\$ 0	0	0,0000000	\$ 0	0,0000000	\$ 0	0,0000000	\$ 0	0,0000000	\$ 0


TOTAL COTIZACIÓN EMPLEADO

Pensión	Salud	Riesgos	Parafiscales	Total
\$ 0	\$ 0	\$ 121.900	\$ 0	\$ 121.900


	SISTEMA INTEGRADO DE GESTIÓN	PCA-03-F-04
	GESTIÓN DE COMPRAS Y CONTRATACIÓN	VERSIÓN: 3.0
	FORMATO INFORME DE ACTIVIDADES	FECHA: 05/08/2014
		Página 1 de 4

INFORME No. 4

CONTRATO No Y FECHA	19-6-0102-0-2026 del 20 de enero de 2026 ID del contrato en SECOP: CO1.PCCNTR.9006866
NOMBRE	MARBEL VILARDY BADILLO
C.C. o N.I.T.	1.094.280.119
OBJETO DEL CONTRATO	PRESTACION DE SERVICIOS PROFESIONALES DE CARÁCTER TEMPORAL DE UN (1) PROFESIONAL EN INGENIERÍA QUÍMICA, CON EXPERIENCIA MÍNIMO DE 40 MESES, CON TÍTULO DE ESPECIALISTA EN SISTEMAS DE GESTIÓN INTEGRAL-HSQ, CON CONOCIMIENTOS EN LA NORMA ISO 17025 EN TOMA DE MUESTRAS Y/O ANÁLISIS DE CALIDAD DE AIRE Y/O DE AGUA, E INTERPRETACIÓN DE RESULTADOS ANALÍTICOS SEGÚN LAS NORMATIVAS ESTABLECIDAS PARA LAS ACCIONES Y COMPETENCIAS DE LA COORDINACIÓN GIT DEL LABORATORIO DE AMBIENTAL DE CORPOCESAR Y DE LA SUBDIRECCIÓN GENERAL DEL ÁREA DE GESTIÓN AMBIENTAL
RUBRO/PROYECTO	Proyecto 6.4: Gestión de la información y el conocimiento ambiental (incluye laboratorios ambientales) Rubro 2.3.2.02.02.008 Fuente 1.2.3.1.01 SOBRETASA - PARTICIPACIÓN AMBIENTAL - CORPORACIONES AUTÓNOMAS REGIONALES Proyecto 6.5: Control y Seguimiento Ambiental Rubro 2.3.2.02.02.008 Fuente 1.2.3.1.01 - SOBRETASA - PARTICIPACIÓN AMBIENTAL - CORPORACIONES AUTÓNOMAS REGIONALES
FORMA DE PAGO CONVENIDA	Mensualidades vencidas
PERIODO A COBRAR	Mes de abril de 2026


	SISTEMA INTEGRADO DE GESTIÓN GESTIÓN DE COMPRAS Y CONTRATACIÓN FORMATO INFORME DE ACTIVIDADES	PCA-03-F-04
		VERSIÓN: 3.0
		FECHA: 05/08/2014
		Página 2 de 4

DESARROLLO DE LAS ACTIVIDADES	
ACTIVIDAD/CUMPLIMIENTO DEL PLAN DE ACCIÓN	PRODUCTO/DESCRIPCIÓN
<p>3. Apoyar en la proyección de informes, autos, comunicaciones, conceptos, respuestas a Peticiones, Quejas, Reclamaciones y Sugerencias-PQRS, a requerimientos y acompañamiento en general en el giro ordinario de las actividades del Laboratorio Ambiental y de la Subdirección General del Área de Gestión ambiental que le sean asignados de forma oportuna y veraz dentro de los términos legales.</p> <p>13. Realizar la recepción, revisión, distribución y control de las PQRS que sean remitidas a la coordinación GIT del laboratorio, según las instrucciones dadas y a los procedimientos internos.</p> <p>14. Preparar y presentar un reporte semanal al coordinador del laboratorio ambiental según las instrucciones dadas, del avance y/o control en la atención de las PQRS.</p> <p>22. Apoyar los procesos de divulgación, comunicación y notificación de actos administrativos, respuesta a PQRS, Solicitudes, invitaciones, o cualquier otra información proferida competencia de la coordinación GIT del laboratorio ambiental que le sea encargada para generar, divulgar y/o entregar.</p>	<ol style="list-style-type: none"> 1. Proyección del oficio SGAGA-CGIT-LABA-3000-5-0166 con asunto "Solicitud de acompañamiento para jornada de monitoreo y toma de muestras en el marco del Plan de monitoreo de concesiones en el departamento del Cesar (Puntos Subterráneos)" 2. Proyección del oficio SGAGA-CGIT-LABA-3000-5-0165 con asunto "Solicitud de acompañamiento para jornada de monitoreo y toma de muestras en el marco del Plan de monitoreo de concesiones en el departamento del Cesar (Río Ariguanicito)" 3. Proyección del oficio SGAGA-CGIT-LABA-3000-5-0164 con asunto "Solicitud de acompañamiento para jornada de monitoreo y toma de muestras en el marco del Plan de monitoreo de concesiones en el departamento del Cesar (Río Ariguaní)" 4. Proyección del oficio SGAGA-CGIT-LABA-3000-5-0156 con asunto "Solicitud de acompañamiento para jornada de monitoreo y toma de muestras en el marco del Plan de monitoreo de concesiones en el departamento del Cesar (Quebrada Buturama y Caño el Agüil)" 5. Proyección del oficio SGAGA-CGIT-LABA-3000-5-0157 con asunto "Solicitud de acompañamiento para jornada de monitoreo y toma de muestras en el marco del Plan de monitoreo de concesiones en el departamento del Cesar (Quebrada Arroyo Hondo)" 6. Proyección del oficio SGAGA-CGIT-LABA-3000-5-0158 con asunto "Solicitud de acompañamiento para jornada de monitoreo y toma de muestras en el marco del Plan de monitoreo de concesiones en el departamento del Cesar (Quebrada San Pedro)" 7. Proyección del oficio SGAGA-CGIT-LABA-3000-5-0167 con asunto "Respuesta al Oficio Interno OJ-1200-412 del 13 de abril de 2026 con asunto "Solicitud de Información – Acción Popular"" 8. Proyección del oficio SGAGA-CGIT-LABA-3000-5-0169 con asunto "Reporte de actualización del Plan de participación en ensayos de Aptitud y reporte de resultados de ensayos de aptitud del Laboratorio Ambiental de Corpocesar correspondientes a la anualidad 2"

	SISTEMA INTEGRADO DE GESTIÓN	PCA-03-F-04
	GESTIÓN DE COMPRAS Y CONTRATACIÓN	VERSIÓN: 3.0
	FORMATO INFORME DE ACTIVIDADES	FECHA: 05/08/2014
		Página 3 de 4

<p>25. Apoyar en diseño, elaboración, redacción, verificación, control, actualización y normalización de los documentos del Sistema de Gestión de Calidad-SGC adoptados por en el laboratorio ambiental de CORPOCESAR.</p> <p>27. Apoyar en la seguimiento y cumplimiento de los tiempos de gestión estipulados en la Resolución 104 del 2022 del IDEAM de obligatorio cumplimiento para mantener y/o extender la acreditación según las necesidades del laboratorio</p> <p>28. Apoyar con el cargue de soportes y documentos, con el seguimiento, organización, divulgación y control del repositorio en la nube donde se encuentran los soportes y archivos del Sistema de Gestión de Calidad adoptado por el laboratorio ambiental, conforme al cumplimiento de lo descrito en la Norma ISO 17025:2017 o aquella que la adicione, modifique o sustituya</p>	<p>9. Gestión, revisión, normalización y actualización de los siguientes documentos:</p> <p>Guías</p> <ul style="list-style-type: none"> • Guía de medición de caudal por flotación <p>Formatos:</p> <ul style="list-style-type: none"> • Formato Indicadores Internos de Gestión del Laboratorio PCM-04-LI • Formato Informe de resultados del Laboratorio Ambiental (Matriz Agua) PCM-04-F-164 • Formato Plan de muestreo PCM-04-F-98 <p>10. Formulación de propuesta de formato de definición de costos para resolución de venta de servicios</p>
<p>11. Preparar, organizar y cumplir con el número de muestras, muestreos, análisis y visitas asignadas por el supervisor del contrato, conforme a la programación y necesidades de la coordinación.</p> <p>33. Desarrollar y apoyar en las actividades de campo (extramurales) e intramurales que delegue la coordinación relacionada con los objetivos del laboratorio</p> <p>16. Apoyar en la preparación, concertación y realización de visitas de control, seguimiento y vigilancia ambiental a los instrumentos otorgados por la corporación y/o aquellos donde</p>	<p>11. Verificación de sondas multiparamétricas para los monitoreos correspondientes a los siguientes planes de muestreo</p> <ul style="list-style-type: none"> • PMA-009-26 Monitoreo plan de concesiones Municipios de Pailitas, Aguachica y Curumani • PMA-011-26 Solicitud interna por medio de oficio SGAGA – CGITGBSE – 23 de fecha 06 DE ABRIL DE 2026 con asunto SOLICITUD DE APOYO TÉCNICO – MONITOREO COMUNITARIO VEREDA LA IBERIA, AGUSTÍN CODAZZI. • PMA-012-26 Monitoreo plan de concesiones Municipios de El Copey, Bosconia y Pueblo bello



	SISTEMA INTEGRADO DE GESTIÓN	PCA-03-F-04
	GESTIÓN DE COMPRAS Y CONTRATACIÓN	VERSIÓN: 3.0
	FORMATO INFORME DE ACTIVIDADES	FECHA: 05/08/2014
		Página 4 de 4

<p>tenga jurisdicción y/o competencia, previa autorización del supervisor del contrato.</p>	<p>12. Diligenciamiento de los formatos correspondientes a Alistamiento de muestreo y Plan de muestreo para los monitoreos mencionados en la actividad No. 11</p> <p>13. Toma de muestras para parámetros <i>In Situ</i> y análisis en Laboratorio en cumplimiento del Monitoreo denominado Plan de concesiones y solicitud de servicio interno</p>
<p>19. Acompañar y participar de las reuniones que programe y/o participe la coordinación GIT del laboratorio y/o la subdirección del área de gestión ambiental, proyectar y redactar las actas de reunión, informes u otros documentos que se requieran derivados de esta actividad.</p>	<p>14. Redacción de las actas de reunión a las visitas realizadas en cumplimiento del Plan de monitoreo a concesiones de los municipios de</p> <ul style="list-style-type: none"> • Aguachica • Curumaní • Pueblo Bello • El Copey • Bosconia
<p>39. Las demás que se requieran para el desarrollo del objeto contractual.</p>	<p>15. Participación en Capacitación De Trabajo En Alturas Nivel Reentrenamiento</p>

Atentamente,



 Contratista
MARBEL VILARDY BADILLO



 Supervisor del contrato
CARLOS ALBERTO OSORIO MOLINA

ANEXO

ACTIVIDAD 1




Solicitud de acompañamiento para jornada de monitoreo y toma de muestras en el marco del Plan de monitoreo de concesiones en el departamento del Cesar (Puntos Subterráneos de captación para potabilización)

Desde Laboratorio Ambiental Corpocesar <laboratorio.ambiental@corpocesar.gov.co>

Fecha Lun 13/04/2026 11:47 AM

Para contactenos@empobosconiaesp.gov.co <contactenos@empobosconiaesp.gov.co>

CC Carlos Alberto Osorio Molina (CORPOCESAR) <carlos.osorio@corpocesar.gov.co>

 1 archivo adjunto (332 KB)

Evid_CE_Solicitud de acompañamiento EMPOBOSCONIA Monitoreo ASub-LABA-5-0166_co.pdf;

SGAGA-CGIT-LABA-3000-5-0166

Valledupar, 13 de abril de 2026

Doctor,

JAIME LUIS BAZZA

Gerente

Empresa de Servicios Públicos de Bosconia – EMPOBOSCONIA E.S.P

contactenos@empobosconiaesp.gov.co

ASUNTO: Solicitud de acompañamiento para jornada de monitoreo y toma de muestras en el marco del Plan de monitoreo de concesiones en el departamento del Cesar (Puntos Subterráneos)

Cordial saludo,

La Corporación Autónoma Regional del Cesar, Corpocesar, en cabeza del Laboratorio Ambiental, con el fin de dar cumplimiento a algunas metas del Plan de Acción Institucional 2024-2027 “Gobernanza y Gobernabilidad en la Gestión Ambiental del Cesar”, a compromisos misionales y legales ha venido desarrollando y ampliando un plan de monitoreo a corrientes hídricas superficiales y subterráneas, dentro de los cuales se encuentran llos puntos subterráneos de captación para potabilización del Municipio de Bosconia,, por lo cual solicitamos de manera respetuosa su acompañamiento para dicha jornada, la cual será ejecutada el día 20 de abril del presente año.

El monitoreo se plantea realizar en el y/o los punto(s) de captación, por ello agradecemos que dicho acompañamiento sea realizado por una persona que conozca la zona para facilitar el acceso y la ejecución de la actividad.

Quedamos atentos a una pronta y positiva respuesta, en caso de tener alguna inquietud por favor comunicarse al siguiente número 3213025929.



Corporación Autónoma Regional del Cesar - **CORPOCESAR** -

Km 2 vía La Paz. Lote 1 U.I.C Casa e´ Campo.

Frente a la feria ganadera.

Valledupar- Cesar

Teléfono: 57+605+5748960- Fax: 57+605+5737181

Línea Anticorrupción: 01 8000 915306

Horario de atención al público: Jornada Continua para atención al usuario de lunes a viernes, de 8:00 a.m. a 5:00 p.m.

Horario para el recibo de correspondencia de 8:00 AM - 4:30 PM

ANEXO

ACTIVIDAD 2



Solicitud de acompañamiento para jornada de monitoreo y toma de muestras en el marco del Plan de monitoreo de concesiones en el departamento del Cesar (Río Ariguanicito)

Desde Laboratorio Ambiental Corpocesar <laboratorio.ambiental@corpocesar.gov.co>

Fecha Lun 13/04/2026 11:50 AM

Para emcopeyesp@hotmail.com <emcopeyesp@hotmail.com>

CC Carlos Alberto Osorio Molina (CORPOCESAR) <carlos.osorio@corpocesar.gov.co>

 1 archivo adjunto (311 KB)

Evid_CE_Solicitud de acompañamiento EMCOPEY Monitoreo COPEY Rio Ariguanicito-LABA-5-0165_co.pdf;

SGAGA-CGIT-LABA-3000-5-0165

Valledupar, 13 de abril de 2026

Doctor,

ORNEL OSORIO

Gerente

Empresa de Servicios Públicos de El Copey – EMCOPEY E.S.P

emcopeyesp@hotmail.com

ASUNTO: Solicitud de acompañamiento para jornada de monitoreo y toma de muestras en el marco del Plan de monitoreo de concesiones en el departamento del Cesar (Río Ariguanicito)

Cordial saludo,

La Corporación Autónoma Regional del Cesar, Corpocesar, en cabeza del Laboratorio Ambiental, con el fin de dar cumplimiento a algunas metas del Plan de Acción Institucional 2024-2027 “Gobernanza y Gobernabilidad en la Gestión Ambiental del Cesar”, a compromisos misionales y legales ha venido desarrollando y ampliando un plan de monitoreo a corrientes hídricas superficiales, dentro de los cuales se encuentra la corriente superficial Río Ariguanicito, por lo cual solicitamos de manera respetuosa su acompañamiento para dicha jornada, la cual será ejecutada el día 20 de abril del presente año.

El monitoreo se plantea realizar en el punto de captación de la concesión, por ello agradecemos que dicho acompañamiento sea realizado por una persona que conozca la zona para facilitar el acceso y la ejecución de la actividad.

Quedamos atentos a una pronta y positiva respuesta, en caso de tener alguna inquietud por favor comunicarse al siguiente número 3213025929.



Corporación Autónoma Regional del Cesar - **CORPOCESAR** -

Km 2 vía La Paz. Lote 1 U.I.C Casa e´ Campo.

Frente a la feria ganadera.

Valledupar- Cesar

Teléfono: 57+605+5748960- Fax: 57+605+5737181

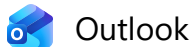
Línea Anticorrupción: 01 8000 915306

Horario de atención al público: Jornada Continua para atención al usuario de lunes a viernes, de 8:00 a.m. a 5:00 p.m.

Horario para el recibo de correspondencia de 8:00 AM - 4:30 PM

ANEXO

ACTIVIDAD 3




Solicitud de acompañamiento para jornada de monitoreo y toma de muestras en el marco del Plan de monitoreo de concesiones en el departamento del Cesar (Río Ariguani)

Desde Laboratorio Ambiental Corpocesar <laboratorio.ambiental@corpocesar.gov.co>

Fecha Lun 13/04/2026 11:52 AM

Para emsepusasesp@hotmail.com <emsepusasesp@hotmail.com>

CC Carlos Alberto Osorio Molina (CORPOCESAR) <carlos.osorio@corpocesar.gov.co>

 1 archivo adjunto (312 KB)

Evid_CE_Solicitud de acompañamiento Dr_Erick Caceres Monitoreo PUEBLO BELLO Rio Ariguani-LABA-5-0164_co.pdf;

SGAGA-CGIT-LABA-3000-5-0164

Valledupar, 13 de abril de 2026

Ingeniero,

ERICK SAIT CACÉRES BULLONES

Gerente

Empresa de Servicios Públicos de Pueblo Bello

emsepusasesp@hotmail.com

ASUNTO: Solicitud de acompañamiento para jornada de monitoreo y toma de muestras en el marco del Plan de monitoreo de concesiones en el departamento del Cesar (Río Ariguani)

Cordial saludo,

La Corporación Autónoma Regional del Cesar, Corpocesar, en cabeza del Laboratorio Ambiental, con el fin de dar cumplimiento a algunas metas del Plan de Acción Institucional 2024-2027 “Gobernanza y Gobernabilidad en la Gestión Ambiental del Cesar”, a compromisos misionales y legales ha venido desarrollando y ampliando un plan de monitoreo a corrientes hídricas superficiales, dentro de los cuales se encuentra la corriente superficial Río Ariguani, por lo cual solicitamos de manera respetuosa su acompañamiento para dicha jornada, la cual será ejecutada el día 21 de abril del presente año.

El monitoreo se plantea realizar en el punto de captación de la concesión, por ello agradecemos que dicho acompañamiento sea realizado por una persona que conozca la zona para facilitar el acceso y la ejecución de la actividad.

Quedamos atentos a una pronta y positiva respuesta, en caso de tener alguna inquietud por favor comunicarse al siguiente número 3213025929.



Corporación Autónoma Regional del Cesar - **CORPOCESAR** -

Km 2 vía La Paz. Lote 1 U.I.C Casa e´ Campo.

Frente a la feria ganadera.

Valledupar- Cesar

Teléfono: 57+605+5748960- Fax: 57+605+5737181

Línea Anticorrupción: 01 8000 915306

Horario de atención al público: Jornada Continua para atención al usuario de lunes a viernes, de 8:00 a.m. a 5:00 p.m.

Horario para el recibo de correspondencia de 8:00 AM - 4:30 PM

ANEXO

ACTIVIDAD 4




Solicitud de acompañamiento para jornada de monitoreo y toma de muestras en el marco del Plan de monitoreo de concesiones en el departamento del Cesar (Quebrada Buturama y Caño el Agüil)

Desde Laboratorio Ambiental Corpocesar <laboratorio.ambiental@corpocesar.gov.co>

Fecha Mié 25/03/2026 2:59 PM

Para ambiental-esp-a-guachica-cesar@hotmail.com <ambiental-esp-a-guachica-cesar@hotmail.com>;
contactenos@esp-aguachica-cesar.gov.co <contactenos@esp-aguachica-cesar.gov.co>

CC Carlos Alberto Osorio Molina (CORPOCESAR) <carlos.osorio@corpocesar.gov.co>

 1 archivo adjunto (337 KB)

Evid_CE_Solicitud de acompañamiento Monitoreo Q Buturama y caño la guil-LABA-5-0156_co.pdf;

SGAGA-CGIT-LABA-3000-5-0156

Valledupar, 25 de marzo de 2026

Ingeniero,

PABLO ALBERTO HERRERA
PROFESIONAL UNIVERSITARIO AMBIENTAL
E.S.P. AGUACHICA
contactenos@esp-aguachica-cesar.gov.co
ambiental-esp-aguachica-cesar@hotmail.com

ASUNTO: Solicitud de acompañamiento para jornada de monitoreo y toma de muestras en el marco del Plan de monitoreo de concesiones en el departamento del Cesar (Quebrada Buturama y Caño el Agüil)

Cordial saludo,

La Corporación Autónoma Regional del Cesar, Corpocesar, en cabeza del Laboratorio Ambiental, con el fin de dar cumplimiento a algunas metas del Plan de Acción Institucional 2024-2027 “Gobernanza y Gobernabilidad en la Gestión Ambiental del Cesar”, a compromisos misionales y legales ha venido desarrollando y ampliando un plan de monitoreo a corrientes hídricas superficiales, dentro de los cuales se encuentra la corriente superficial Buturama y el Caño el Agüil, por lo cual solicitamos de manera respetuosa su acompañamiento para dicha jornada, la cual será ejecutada el día 07 de abril del presente año.

El monitoreo se plantea realizar en el punto de captación de la concesión, por ello agradecemos que dicho acompañamiento sea realizado por una persona que conozca la zona para facilitar el acceso y la ejecución de la actividad.

Quedamos atentos a una pronta y positiva respuesta, en caso de tener alguna inquietud por favor comunicarse al siguiente número 3213025929.



Corporación Autónoma Regional del Cesar - **CORPOCESAR** -

Km 2 vía La Paz. Lote 1 U.I.C Casa e´ Campo.

Frente a la feria ganadera.

Valledupar- Cesar

Teléfono: 57+605+5748960- Fax: 57+605+5737181

Línea Anticorrupción: 01 8000 915306

Horario de atención al público: Jornada Continua para atención al usuario de lunes a viernes, de 8:00 a.m. a 5:00 p.m.

Horario para el recibo de correspondencia de 8:00 AM - 4:30 PM

ANEXO

ACTIVIDAD 5



Outlook


Solicitud de acompañamiento para jornada de monitoreo y toma de muestras en el marco del Plan de monitoreo de concesiones en el departamento del Cesar (Quebrada Arroyo Hondo)

Desde Laboratorio Ambiental Corpocesar <laboratorio.ambiental@corpocesar.gov.co>

Fecha Mié 25/03/2026 3:01 PM

Para aaemserpupa@gmail.com <aaemserpupa@gmail.com>; ambiental@emserpupa-pailitas.gov.co <ambiental@emserpupa-pailitas.gov.co>

CC Carlos Alberto Osorio Molina (CORPOCESAR) <carlos.osorio@corpocesar.gov.co>

 1 archivo adjunto (325 KB)

Evid_CE_Solicitud de acompañamiento Monitoreo Arroyo hondo-LABA-5-0155_co.pdf;

SGAGA-CGIT-LABA-3000-5-0157

Valledupar, 25 de marzo de 2026

Ingeniero,

JORGE MORENO LEMUS

Gerente

Empresa de Servicios Públicos de Acueducto, Alcantarillado y Aseo del municipio de Pailitas, EMSERPUPA S.A E.S.P

aaemserpupa@gmail.com

ambiental@emserpupa-pailitas.gov.co

ASUNTO: Solicitud de acompañamiento para jornada de monitoreo y toma de muestras en el marco del Plan de monitoreo de concesiones en el departamento del Cesar (Quebrada Arroyo Hondo)

Cordial saludo,

La Corporación Autónoma Regional del Cesar, Corpocesar, en cabeza del Laboratorio Ambiental, con el fin de dar cumplimiento a algunas metas del Plan de Acción Institucional 2024-2027 “Gobernanza y Gobernabilidad en la Gestión Ambiental del Cesar”, a compromisos misionales y legales ha venido desarrollando y ampliando un plan de monitoreo a corrientes hídricas superficiales, dentro de los cuales se encuentra la corriente superficial Arroyo Hondo, por lo cual solicitamos de manera respetuosa su acompañamiento para dicha jornada, la cual será ejecutada el día 08 de abril del presente año.

El monitoreo se plantea realizar en el punto de captación de la concesión, por ello agradecemos que dicho acompañamiento sea realizado por una persona que conozca la zona para facilitar el acceso y la ejecución de la actividad.

Quedamos atentos a una pronta y positiva respuesta, en caso de tener alguna inquietud por favor comunicarse al siguiente número 3213025929.



Corporación Autónoma Regional del Cesar - **CORPOCESAR** -

Km 2 vía La Paz. Lote 1 U.I.C Casa e´ Campo.

Frente a la feria ganadera.

Valledupar- Cesar

Teléfono: 57+605+5748960- Fax: 57+605+5737181

Línea Anticorrupción: 01 8000 915306

Horario de atención al público: Jornada Continua para atención al usuario de lunes a viernes, de 8:00 a.m. a 5:00 p.m.

Horario para el recibo de correspondencia de 8:00 AM - 4:30 PM

ANEXO

ACTIVIDAD 6




Solicitud de acompañamiento para jornada de monitoreo y toma de muestras en el marco del Plan de monitoreo de concesiones en el departamento del Cesar (Quebrada San Pedro)

Desde Laboratorio Ambiental Corpocesar <laboratorio.ambiental@corpocesar.gov.co>

Fecha Mié 25/03/2026 3:03 PM

Para talentohumano@acuacur-cesar.gov.co <talentohumano@acuacur-cesar.gov.co>; contactenos@curumani-cesar.gov.co <contactenos@curumani-cesar.gov.co>

CC Carlos Alberto Osorio Molina (CORPOCESAR) <carlos.osorio@corpocesar.gov.co>

 1 archivo adjunto (337 KB)

Evid_CE_Solicitud de acompañamiento Monitoreo Rio San Pedro-LABA-5-0158_co.pdf;

SGAGA-CGIT-LABA-3000-5-0158

Valledupar, 25 de marzo de 2026

Ingeniero,

FABIÁN JÁCOME PALLARES

Gerente

Empresa de Servicios Públicos de Acueducto, Alcantarillado y Aseo Municipal de Curumaní - **ACUACUR E.S.P**

talentohumano@acuacur-cesar.gov.co

contactenos@curumani-cesar.gov.co

ASUNTO: Solicitud de acompañamiento para jornada de monitoreo y toma de muestras en el marco del Plan de monitoreo de concesiones en el departamento del Cesar (Quebrada San Pedro)

Cordial saludo,

La Corporación Autónoma Regional del Cesar, Corpocesar, en cabeza del Laboratorio Ambiental, con el fin de dar cumplimiento a algunas metas del Plan de Acción Institucional 2024-2027 “Gobernanza y Gobernabilidad en la Gestión Ambiental del Cesar”, a compromisos misionales y legales ha venido desarrollando y ampliando un plan de monitoreo a corrientes hídricas superficiales, dentro de los cuales se encuentra la corriente superficial San Pedro, por lo cual solicitamos de manera respetuosa su acompañamiento para dicha jornada, la cual será ejecutada el día 09 de abril del presente año.

El monitoreo se plantea realizar en el punto de captación de la concesión, por ello agradecemos que dicho acompañamiento sea realizado por una persona que conozca la zona para facilitar el acceso y la ejecución de la actividad.

Quedamos atentos a una pronta y positiva respuesta, en caso de tener alguna inquietud por favor comunicarse al siguiente número 3213025929.



Corporación Autónoma Regional del Cesar - **CORPOCESAR** -

Km 2 vía La Paz. Lote 1 U.I.C Casa e´ Campo.

Frente a la feria ganadera.

Valledupar- Cesar

Teléfono: 57+605+5748960- Fax: 57+605+5737181

Línea Anticorrupción: 01 8000 915306

Horario de atención al público: Jornada Continua para atención al usuario de lunes a viernes, de 8:00 a.m. a 5:00 p.m.

Horario para el recibo de correspondencia de 8:00 AM - 4:30 PM

ANEXO

ACTIVIDAD 7




RE: OJ 1200 - 412 SOLICITUD DE INFORMACION - ACCION POPULAR 2023 - 00519 - 00

Desde Marbel Vilardy Badillo <mvilardy97@hotmail.com>

Fecha Lun 13/04/2026 3:54 PM

Para Carlos Alberto Osorio Molina (CORPOCESAR) <carlos.osorio@corpocesar.gov.co>; Favio Torres Leal <ftorresleal@gmail.com>

 1 archivo adjunto (186 KB)

Respuesta al Oficio OJ 1200-412.docx;

Cordial saludo,

Adjunto Oficio para su revisión y fines pertinentes

Quedo atenta a cualquier requerimiento

Atte:

Marbel Vilardy Badillo

Ingeniera Química

Esp. En Sistemas de Gestión Integral HSEQ

De: Carlos Alberto Osorio Molina (CORPOCESAR) <carlos.osorio@corpocesar.gov.co>

Enviado: lunes, 13 de abril de 2026 1:49 p. m.

Para: Marbel Vilardy Badillo <mvilardy97@hotmail.com>; Favio Torres Leal <ftorresleal@gmail.com>

Asunto: RV: OJ 1200 - 412 SOLICITUD DE INFORMACION - ACCION POPULAR 2023 - 00519 - 00

Cordial saludo, en atención a la solicitud de la oficina jurídica, a lo concertado en el marco de sus obligaciones contractuales se solicita lo siguiente:

1. Proyectar oficio a la Oficina jurídica con copia a la SGAGA donde se indique solicite lo siguiente:
 - A. Documentos donde se pueda evidenciar de que se trata el caso de la presunta contaminación, y donde haya información sobre el lugar de los hechos.
 - B. Informar de los tiempos una vez tomada la muestra de lo que se tarda en el procesamiento de las mismas, que podría impedir la entrega en los 7 días otorgados en el oficio interno de solicitud, indicar cuanto es el tiempo para el desarrollo del método de los que se aplicaran que demora más días, incluir el tiempo de la verificación y expedición del resultado.
 - C. Dar fechas dos fechas tentativas esta y la próxima semana, y solicitar que de acuerdo con lo concertado con el jefe actual de la OFI JUR se gestione la logística y apoyo técnico el día de la toma de muestra. (en este Ítem las personas designadas serían los Ingenieros Marbel Vilardy y Favio Torres)

Quedo atento para verificar el oficio a la mayor brevedad.

Muchas gracias.

Atentamente,

CARLOS ALBERTO OSORIO MOLINA
Coordinador GIT del Laboratorio Ambiental
Profesional Especializado



Área de Gestión Ambiental

Corporación Autónoma Regional del Cesar - **CORPOCESAR**

Km 2 vía La Paz, **1er Piso**. Lote 1 U.I.C Casa e ´ Campo.

Frente a la feria ganadera

Valledupar- Cesar

Teléfono: 57+5+5748960 - Fax: 57+5+5737181

Línea Anticorrupción: 01 8000 915306

De: Oficina Jurídica CorpoCESAR <oficinajuridica@corpocesar.gov.co>

Enviado: lunes, 13 de abril de 2026 10:36 a. m.

Para: Gestión Ambiental CorpoCESAR <gestionambiental@corpocesar.gov.co>; Laboratorio Ambiental CorpoCESAR <laboratorio.ambiental@corpocesar.gov.co>; Carlos Alberto Osorio Molina (CORPOCESAR) <carlos.osorio@corpocesar.gov.co>

Asunto: OJ 1200 - 412 SOLICITUD DE INFORMACION - ACCION POPULAR 2023 - 00519 - 00

Cordial saludo,

De la manera más atenta, adjunto remitimos comunicado referenciado en el asunto.

Atentamente,

ROBERTO CARLOS MÁRQUEZ CALDERÓN
JEFE DE OFICINA JURÍDICA
CORPOCESAR



Corporación Autónoma Regional del Cesar – CORPOCESAR
Km 2 vía a La Paz, Lote 1 U.I.C Casa e´ Campo, frente a la Feria Ganadera
Valledupar, Cesar
(+57) 6055748960 Ext 122
www.corpocesar.gov.co

AVISO INFORMATIVO: Este buzón de correo es únicamente para notificación de respuestas, cualquier comunicación agradecemos remitirla a los canales oficiales dispuestos por la Corporación para radicación de comunicaciones:

Correo: atencionalciudadano@corpocesar.gov.co

De manera presencial: Ventanilla Única de Trámites - Km 2 vía la Paz Lote 1 U.I.C Casa e´ Campo - frente a la Feria Ganadera - Valledupar - horario continuo de 8:00 a. m. - 4:30 p. m.

ANEXO

ACTIVIDAD 8




Oficio de ensayos de aptitud

Desde Calidad Laboratorio Ambiental (CORPOCESAR) <calidad.laboratorioambiental@corpocesar.gov.co>

Fecha Mar 14/04/2026 10:23

Para Carlos Alberto Osorio Molina (CORPOCESAR) <carlos.osorio@corpocesar.gov.co>

 3 archivos adjuntos (2 MB)

Ev_Ensayos de Aptitu_0169.docx; PLAN DE PARTICIPACIÓN Y SEGUIMIENTO A ENSAYOS DE APTITUD DE LABORATORIOS ACREDITADOS (2027-2028).xlsx; NSI_PTReport_WP-313_N01532K1- Laboratorio Ambiental de Corpocesar - Amended.pdf;

Cordial saludo,

Adjunto Oficio del reporte de ensayos de aptitud y actualización del Plan de participación para su revisión y firma

Quedo atenta a cualquier requerimiento



Corporación Autónoma Regional del Cesar - **CORPOCESAR** -

Km 2 vía La Paz. Lote 1 U.I.C Casa e´ Campo.

Frente a la feria ganadera.

Valledupar- Cesar

Teléfono: 57+605+5748960- Fax: 57+605+5737181

Línea Anticorrupción: 01 8000 915306

Horario de atención al público: Jornada Continua para atención al usuario de lunes a viernes, de 8:00 a.m. a 5:00 p.m.

Horario para el recibo de correspondencia de 8:00 AM - 4:30 PM

ANEXO

ACTIVIDAD 9




RE: Propuesta ajuste formatos PCM-04-F-80 y PCM-04-F-98

Desde Calidad Laboratorio Ambiental (CORPOCESAR) <calidad.laboratorioambiental@corpocesar.gov.co>

Fecha Mar 14/04/2026 14:22

Para Carlos Alberto Osorio Molina (CORPOCESAR) <carlos.osorio@corpocesar.gov.co>; Lider Laboratorio CAC <liderlab.consortioac@gmail.com>; Coordinacion Tecnica CAC <ctecnica.consortioac@gmail.com>

 1 archivo adjunto (135 KB)

PCM-04-F-98 Formato plan de muestreo.xlsx;

Cordial saludo,

Adjunto actualización del Formato PCM-04-F-98 el cual ya se encuentra cargado en los respectivos Drives. Se encuentra codificado con fecha del 20 de abril con el fin de que se pueda revisar y comentar cualquier inquietud.

Quedo atenta a cualquier requerimiento



Corporación Autónoma Regional del Cesar - **CORPOCESAR** -

Km 2 vía La Paz. Lote 1 U.I.C Casa e´ Campo.

Frente a la feria ganadera.

Valledupar- Cesar

Teléfono: 57+605+5748960- Fax: 57+605+5737181

Línea Anticorrupción: 01 8000 915306

Horario de atención al público: Jornada Continua para atención al usuario de lunes a viernes, de 8:00 a.m. a 5:00 p.m.

Horario para el recibo de correspondencia de 8:00 AM - 4:30 PM

De: Carlos Alberto Osorio Molina (CORPOCESAR) <carlos.osorio@corpocesar.gov.co>

Enviado: jueves, 9 de abril de 2026 8:00

Para: Marbel Vilardy Badillo <mvilardy97@hotmail.com>

Cc: Calidad Laboratorio Ambiental (CORPOCESAR) <calidad.laboratorioambiental@corpocesar.gov.co>

Asunto: Propuesta ajuste formatos PCM-04-F-80 y PCM-04-F-98

Marbel cordial saludo por medio de la presente adjunto formatos diligenciados con ejemplos y los cambios integrados de la siguiente manera:

PCM-04-F-80:

1. Se incluyo la columna ITEM
2. Se agrego el descriptor aaaa-mm-dd en la columna Fecha
3. Se agrego en la columna Hora el descriptor 24h
4. Se agrego la columna Codificación muestra
5. Se agrego la columna Plan No.
6. En la columna de Conductividad y Promedio Conductividad de cambio la letra u por el símbolo μ
7. Se incluyeron las leyendas: Asup: Agua Superficial, Asub: Agua Subterranea; ARD: Agua Residual Domestica, ARnD:Agua Residual no Domestica

Adicionalmente se hicieron ajustes en el instructivo incluyendo las guías para el diligenciamiento de las nuevas columnas

PCM-04-F-98:

1. Se agrego la columna Codificación muestra
2. Se incluyo lista de todos los parámetros de la Res 310 de 2026 en lista desplegable (existe una hoja oculta en el libro con la lista de parámetros).

Adicionalmente se hicieron ajustes en el instructivo incluyendo las guías para el diligenciamiento de la nueva columna y se modificó el texto guía existente en el descriptor (Parámetros) del instructivo.

Ahora bien, conforme lo conversado y concertado agradezco se haga la revisión y verificación de todos los porcentajes de Dif. Del formato 80 y ajustar de ser necesario los que no correspondan, lo anterior para dar tratamiento al hallazgo de la auditoria interna relacionado

			PCM-04-F-80	
			VERSIÓN: 8.0	
			Fecha: 2026-02-20	
			Página 1 de 2	
Sólidos Sedimentables (ml/L)		Reporte Sólidos Sedimentables (ml/L)	Dif +15%	Realizado por
Muestra	Duplicado			

con el caso particular de SSED

Atentamente,

CARLOS ALBERTO OSORIO MOLINA
Coordinador GIT del Laboratorio Ambiental
Profesional Especializado



LABORATORIO
AMBIENTAL DE CORPOCESAR
 CORPORACIÓN AUTÓNOMA REGIONAL DEL CESAR

Área de Gestión Ambiental

Corporación Autónoma Regional del Cesar - **CORPOCESAR**

Km 2 vía La Paz, **1er Piso**. Lote 1 U.I.C Casa e ´ Campo.

Frente a la feria ganadera

Valledupar- Cesar

Teléfono: 57+5+5748960 - Fax: 57+5+5737181

Línea Anticorrupción: 01 8000 915306



RE: Propuesta ajuste formatos PCM-04-F-164

Desde Calidad Laboratorio Ambiental (CORPOCESAR) <calidad.laboratorioambiental@corpocesar.gov.co>

Fecha Vie 10/04/2026 11:11

Para Carlos Alberto Osorio Molina (CORPOCESAR) <carlos.osorio@corpocesar.gov.co>; Marbel Vilardy Badillo <mvilardy97@hotmail.com>

CC Lider Laboratorio CAC <liderlab.consortioac@gmail.com>

Cordial saludo,

El formato PCM-04-F-164 Informe de resultados del Laboratorio Ambiental (Matriz Agua) fue modificado y se encuentra disponible para su consulta y fines pertinentes en el OneDrive correspondiente

Agradecemos su apoyo con la mejora continua del Sistema de Gestión de Calidad



Corporación Autónoma Regional del Cesar - **CORPOCESAR** -

Km 2 vía La Paz. Lote 1 U.I.C Casa e' Campo.

Frente a la feria ganadera.

Valledupar- Cesar

Teléfono: 57+605+5748960- Fax: 57+605+5737181

Línea Anticorrupción: 01 8000 915306

Horario de atención al público: Jornada Continua para atención al usuario de lunes a viernes, de 8:00 a.m. a 5:00 p.m.

Horario para el recibo de correspondencia de 8:00 AM - 4:30 PM

De: Carlos Alberto Osorio Molina (CORPOCESAR) <carlos.osorio@corpocesar.gov.co>

Enviado: jueves, 9 de abril de 2026 9:00

Para: Marbel Vilardy Badillo <mvilardy97@hotmail.com>

Cc: Calidad Laboratorio Ambiental (CORPOCESAR) <calidad.laboratorioambiental@corpocesar.gov.co>

Asunto: Propuesta ajuste formatos PCM-04-F-164

Cordial saludo Marbel, conforme lo conversado adjunto propuesta de modificación del formato conocido como IR, en el cual se incluyeron algunos cambios como:

1. Se hizo modificación y se incluyo la siguiente descripción: CLIENTE y/o EMPRESA
2. Se hizo modificación y se incluyo la siguiente descripción: NIT y/o CC
3. Se incluyo la siguiente descripción: CONTACTO
4. Se hizo modificación y se incluyo la siguiente descripción: DIRECCIÓN DEL CLIENTE/EMPRESA
5. Se incluyo la siguiente descripción y/o columnas: CODIGO SERVICIO, REPORTE DE RESULTADOS No., MUESTREO, TIPO DE MUESTRA, MUESTRA TOMADA POR
6. Se elimino el ítem No. Reporte
7. Se modifiko el ítem LCM por Rango de trabajo
8. Se hizo cambios en las declaraciones NOTA del documento, se incluyeron listas desplegables

Se sugiere listar todos los parámetros en lista desplegables y dejar una casilla en blanco al final para incluir parámetros que no estén en la Res 0310 de 2026, asimismo, incluir en lista desplegable los Rangos de trabajo y las unidades de medida.

Atentamente,

CARLOS ALBERTO OSORIO MOLINA
Coordinador GIT del Laboratorio Ambiental
Profesional Especializado



Área de Gestión Ambiental

Corporación Autónoma Regional del Cesar - **CORPOCESAR**

Km 2 vía La Paz, **1er Piso**. Lote 1 U.I.C Casa e ´ Campo.

Frente a la feria ganadera

Valledupar- Cesar

Teléfono: 57+5+5748960 - Fax: 57+5+5737181

Línea Anticorrupción: 01 8000 915306



Actualización de Indicadores

Desde Marbel Vilardy Badillo <mvilardy97@hotmail.com>

Fecha Jue 26/03/2026 2:14 PM

Para Carlos Alberto Osorio Molina (CORPOCESAR) <carlos.osorio@corpocesar.gov.co>

 1 archivo adjunto (384 KB)

INDICADORES INTERNOS LABA DE GESTIÓN Laboratorio ambiental.xlsx;

Cordial saludo, Carlos

Te adjunto propuesta de indicadores internos de acuerdo con lo conversado.

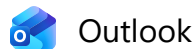
Quedo atenta a tus comentarios

Atte:

Marbel Vilardy Badillo

Ingeniera Química

Esp. En Sistemas de Gestión Integral HSEQ




Propuesta de Guía de medición de caudal por flotación

Desde Marbel Vilardy Badillo <mvilardy97@hotmail.com>

Fecha Lun 13/04/2026 2:41 PM

Para Carlos Alberto Osorio Molina (CORPOCESAR) <carlos.osorio@corpocesar.gov.co>

 1 archivo adjunto (4 MB)

Guía Caudal por flotación.docx;

Cordial saludo, Carlos

Adjunto propuesta de guía con las recomendaciones formuladas anteriormente.

Quedo atenta a cualquier requerimiento

Atte:

Marbel Vilardy Badillo

Ingeniera Química

Esp. En Sistemas de Gestión Integral HSEQ

ANEXO

ACTIVIDAD 10




MODIFICACIÓN DE FORMATO DE DEFINICIÓN DE COSTOS

Desde Laboratorio Ambiental CorpoCESAR <laboratorio.ambiental@corpoCESAR.gov.co>

Fecha Mié 15/04/2026 4:27 PM

Para Rosa Carolina De Brigard Cuello <rosadebrigard@gmail.com>; Yelena Mendoza <yelemevv@gmail.com>; ANALISTA 1 IA SAS <analista1.indu analisis@gmail.com>; Luis david Gonzalez <muestreo4.consortioac@gmail.com>; Jehnifer Pineda Zuleta <jehni13@gmail.com>; alvarojavier.9712@hotmail.com <alvarojavier.9712@hotmail.com>; Lider Laboratorio CAC <liderlab.consortioac@gmail.com>

CC Carlos Alberto Osorio Molina (CORPOCESAR) <carlos.osorio@corpoCESAR.gov.co>

 1 archivo adjunto (903 KB)

Definición de costos V2.xlsx;

Cordial saludo,

Adjunto formato de definición de costos con las modificaciones realizadas de acuerdo con la reunión sostenida, agradezco hacer los ajustes pertinentes e informar en caso de cualquier duda.

Tener en cuenta que

- En la columna denominada **Reactivo puro** NO se deben incluir nombres de soluciones que sean preparadas, solamente aplica para soluciones estándar
- La columna denominada **Cantidad requerida/muestra** SOLAMENTE debe incluir los reactivos utilizados en el procesamiento de la muestra, en caso de que un reactivo y/o solución no sea utilizado se debe colocar cero (0)
- La columna denominada **Cantidad requerida/controles** SOLAMENTE debe incluir los reactivos utilizados en el procesamiento de controles, en caso de que un reactivo y/o solución no sea utilizado se debe colocar cero (0), por ejemplo, en caso de ser utilizado en varios controles incluya la suma o la multiplicación del número de controles utilizados
- Las columnas Cant Total y React Puro gast/muestra **NO DEBEN** ser diligenciada manualmente
- La columna **Muestras + Controles** debe incluir la sumatoria de una (1) muestra + los controles, esto debe coincidir con los controles registrados anteriormente. Aquí mismo se debe especificar los tipos de controles, por ejemplo, MB:1, LFB:2
- La Hoja tiene un nombre que es IxM - Método, modificar con el método diligenciado
- Tener en cuenta el uso de tildes en la escritura en Excel, mantener una sola fuente, Arial 10

Fecha de entrega: Martes 21 de abril



Corporación Autónoma Regional del Cesar - **CORPOCESAR** -

Km 2 vía La Paz. Lote 1 U.I.C Casa e' Campo.

Frente a la feria ganadera.

Valledupar- Cesar

Teléfono: 57+605+5748960- Fax: 57+605+5737181

Línea Anticorrupción: 01 8000 915306

Horario de atención al público: Jornada Continua para atención al usuario de lunes a viernes, de 8:00 a.m. a 5:00 p.m.

Horario para el recibo de correspondencia de 8:00 AM - 4:30 PM

ANEXO

ACTIVIDAD 11





ANEXO

ACTIVIDAD 12

ANEXO

ACTIVIDAD 13













ANEXO

ACTIVIDAD 14

Mis archivos > SOPORTES ISO 17025 > Documentación Adicional >



	Nombre ▾	Modifica
	Acta de reunión - Empobosconia .pdf	hace 11 h
	Acta de Reunión -EMSEPU.pdf	hace 11 h
	Acta de reunión - Emcopey.pdf	hace 11 h
	Q. Arroyo Hondo (Pailitas).pdf	14 de abr
	Q. Buturama - Aguachica .pdf	14 de abr
	Q. San Pedro - Simití (Curumani).pdf	14 de abr

ANEXO

ACTIVIDAD 15




Remisión de curso de Trabajo en Alturas nivel Reentrenamiento

Desde Marbel Vilardy Badillo <mvilardy97@hotmail.com>

Fecha Mié 22/04/2026 8:30 AM

Para Carlos Alberto Osorio Molina (CORPOCESAR) <carlos.osorio@corpocesar.gov.co>

 1 archivo adjunto (862 KB)

VILARDY MARBEL.pdf;

Cordial saludo,

En cumplimiento de mis obligaciones como contratista, específicamente la descrita en el punto No 2, donde se expresa lo siguiente

"En un término no mayor a tres (3) meses realizar y presentar el certificado de aprobación del curso trabajador autorizado en alturas. Este certificado debe provenir de un Centro de Capacitación y Entrenamiento en Protección Contra Caídas en Trabajo en Alturas debidamente acreditado conforme lo dispuesto en la Resoluciones 1409 del 2012, 1178 de 2017 y 4272 de 2021 del Ministerio del Trabajo o la norma que la aclare, adicione, modifique o derogue"

Adjunto certificado de aprobación en el curso de Trabajo en Alturas nivel Reentrenamiento.

Quedo atenta a cualquier requerimiento adicional

Atte:

Marbel Vilardy Badillo

Ingeniera Química

Esp. En Sistemas de Gestión Integral HSEQ

Bogotá D.C., abril 22 de 2026

CONSTANCIA DE FORMACIÓN VOCACIONAL

La Dirección de Movilidad y Formación para el Trabajo, del Ministerio del Trabajo, hace constar que **MARBEL VILARDY BADILLO**, identificado(a) con CÉDULA DE CIUDADANÍA número 1094280119, registra la siguiente información de capacitación laboral :

NOMBRE DEL PROGRAMA: TRABAJO EN ALTURAS REENTRENAMIENTO SECTORIAL 4272
OFERENTE DE CAPACITACIÓN: ALTITUD ZERO SAS
ENTRENADOR: ANGELA CAMILA ZEA ZULETA
SEDE DONDE SE FORMÓ: PRINCIPAL VALLEDUPAR
EMPLEADOR: MARBEL VILARDY BADILLO
ASEGURADORA DE RIESGOS LABORALES DEL TRABAJADOR: POSITIVA

SECTOR ECONÓMICO: SERVICIOS
FECHAS DE FORMACIÓN: 16/04/2026 a 16/04/2026
INTENSIDAD HORARIA: 8 horas

La constancia de formación vocacional refleja lo registrado en la base de datos del Ministerio del Trabajo, de conformidad con los reportes realizados por los Centros de Entrenamiento debidamente habilitados para impartir formación para el trabajo.

Se expide la presente constancia el día abril 22 de 2026