

TRANSPORTES ESPECIALES UNO A SAS

NIT : 805,028,887 - 8

CALLE 77 # 13-47

BOGOTA D.C.-BOGOTA - COLOMBIA

31579744027119612

facturacion@transportesunoa.com

Responsables de iva - No somos autorretenedores

Actividad Económica 4921 Tarifa 8,00



Cliente	MUNICIPIO DE CAJICA	Vendedor	MALDONADO BRICENO ADRIANA
NIT	899,999,465 - 0	Teléfono	8837077
Dirección	CLL 2 4 07	Centro Costo	100
Ciudad	CAJICA-CUNDINAMARCA - COLOMBIA		
Correo	sjurnotificaciones@cajica.gov.co		

FACTURA DE VENTA BOGOTA

B 41774

Fecha y Hora de Factura

Generación 2026-05-21 18:46:15

Expedición 2026-05-21 18:46:41

Vencimiento 2026-06-21

Item	Código	Descripción	Unid	Cant	V. Unit	Valor Total
1	0200001000001	SERVICIO DE TRANSPORTE PRESTADO A LOS PACIENTES DE "RUTA SALUDABLE" ALCALDIA DE CAJICA DURANTE EL 6to. PERIODO DE CORTE 01 ABRIL 2026 AL 30 ABRIL DE 2026 TOTAL: \$11.341.960= TOTAL: \$11.341.960= SERVICIOS 01 AL 30 ABRIL DE 2026		1.00	11,341,960.00	11,341,960.00

Total Items 1

Total Bruto		11,341,960.00
RETENCION 3,5%	3,5%	396,968.60
IVA Tarifa	0%	0.00
Retenc. ICA	8,00	90,735.68
Total a Pagar		\$ 10.854.255,72

FORMA DE PAGO

Credito Credito Clientes Nacionales

MEDIO DE PAGO

Efectivo

Cuota 1 F - 009- 41774 Vence el 2026-06-21

10.854.255,72

VALOR EN LETRAS

Diez Millones Ochocientos Cincuenta Y Cuatro Mil Doscientos Cincuenta Y Cinco Pesos M/Cte Con 72/100

OBSERVACIONES

Realice consignación en BANCO DE OCCIDENTE Cuenta de ahorros No 225840636



Firma Elaborado por : Maribel Zuluaga

Firma Recibido


A esta factura de venta aplican las normas relativas a la letra de cambio (artículo 5 Ley 1231 de 2008). Con esta el Comprador declara haber recibido real y materialmente las mercancías o prestación de servicios descritos en este título - Valor. **Resolución y/o Autorización de facturación No 18764103378015 aprobado en 2025-12-19 hasta el 2026-12-19, vigencia 1 Años, prefijo B desde el número 41626 al 50000**

CUFE :3671901008aa32ba540df1b58fcd9105364c180dfd484cfd90da9a15a7e3d50d2826733e7008c309007f74e8d044b3ea

ORIGINAL

Página : 1 de 1

Fabricante del Software: Siigo S.A.S - Nit: 830.048.145-8, Nombre del Software: Siigo Pyme. Proveedor tecnológico: Siigo S.A.S - Nit: 830.048.145-8

 ALCALDÍA MUNICIPAL DE CAJICÁ	GESTIÓN DE CONTRATACIÓN	CÓDIGO: GCC-FM-038
	FORMATO	VERSIÓN: 02
	INFORME DE ACTIVIDADES DEL CONTRATISTA PERSONA JURÍDICA	FECHA: 01/MAR/2023

Fecha: Día 21 Mes 05 Año 2026

Doctora
SANDRA LILIANA CORREDOR
Secretaria de Salud

A continuación, se describen las actividades que se han desarrollado para dar cumplimiento a las obligaciones que se han estipulado en el Contrato de transporte 755-2025

NÚMERO DE CONTRATO:	CONTRATO DE TRANSPORTE 755-2025
FECHA DE FIRMA DEL CONTRATO:	11/11//2025
CONTRATISTA:	Transportes Especiales Uno A S.A.S.
VALOR:	NOVENTA Y SIETE MILLONES DE PESOSO MCTE (\$97.000.000)
PLAZO:	DIEZ (10) MESES
FECHA ACTA DE INICIO:	19/11/2025
FECHA TERMINACIÓN PROYECTADA:	18/09/2026
OBJETO:	TRANSPORTE PARA LA EJECUCIÓN DEL PROGRAMA RUTA SALUDABLE EN EL MUNICIPIO DE CAJICÁ DE ACUERDO A LOS LINEAMIENTOS EMITIDOS POR LA SECRETARÍA DE SALUD MUNICIPAL
PERÍODO A QUE CORRESPONDE EL INFORME:	01/03/2026 A 31/03/2026
ACTA DE PAGO No. :	06
FECHA DE PRESENTACIÓN:	21/05/2026
NÚMERO DE INFORME:	06
SALDO DE EJECUCIÓN:	PRESUPUESTAL \$22,113,800
VALOR A PAGAR EN ESTE INFORME :	\$11,341,960
NOMBRE DEL SUPERVISOR:	SANDRA LILIANA CORREDOR
SECRETARIA DE DESPACHO:	SECRETARÍA DE SALUD
CARGO:	SECRETARIA DE SALUD

1. GRADO DE CUMPLIMIENTO DE LAS ACTIVIDADES ESPECÍFICAS

Nº	OBLIGACIÓN	ACTIVIDAD REALIZADA	EVIDENCIA
1	Prestar el servicio de transporte especial, para el traslado no asistencial a los usuarios del Programa Ruta Saludable quienes presentan patologías de Alto Costo, crónicas, enfermedades huérfanas y en condición de vulnerabilidad social o económica del Municipio de Cajicá desde el sitio de residencia hacia las IPS en las diferentes zonas de Bogotá, o Municipios Aledaños del Departamento de Cundinamarca (Chía, Zipaquirá, Soacha, Funza, Facatativá, Mosquera) donde reciben tratamiento	Se prestó el servicio de transporte a 18 usuarios del Programa Ruta Saludable, programados por la Secretaría de Salud de Cajicá: <ol style="list-style-type: none"> 1. ANA BEATRIZ PIRABAN 2. AURORA QUIROGA 3. CLARA CECILIA FEO 4. FLOR ALBA NIÑO 5. JHON HENRY CASTRO 6. JOSE JOAQUIN ESTUPIÑAN 7. KAICER DOMINGO IDROVO 8. LEONOR LESMES 9. LUIS ALEJANDRO MEDINA 	ANEXO 1: Planillas de recorrido con firmas de los usuarios y encuesta de satisfacción



ALCALDÍA MUNICIPAL
DE CAJICA

GESTIÓN DE CONTRATACIÓN

CÓDIGO: GCC-FM-038


FORMATO

VERSIÓN: 02


INFORME DE ACTIVIDADES DEL CONTRATISTA
PERSONA JURÍDICA

FECHA: 01/MAR/2023

	el horario diurno y/o nocturno en días hábiles, domingos y festivos, según la necesidad de cada usuario.	12. PEDRO JULIO VELANDIA 13. SANTIAGO BELLO DIAZ 14. SERGIO PATAQUIVA 15. SHAIRA ESPINOSA 16. SHARIT MACEA CORTES 17. VALERY SOFIA ESPINEL 18. YOLIMA CELIS	
2	Realizar el traslado de los usuarios autorizados para el programa Ruta Saludable, cuando sea requerido en los horarios y fechas determinadas por el médico o institución tratante, previa programación realizada por la coordinación del Programa. Los traslados de los usuarios podrán ser programados por coordinación del Programa en forma individual o colectiva, y conservando todas las medidas de bioseguridad	Servicios Realizados: 39 Individuales: 39 Colectivos: 0 <u>Destinos:</u> BOGOTA: 23 CHIA: 9 ZIPAQUIRA: 6 MOSQUERA: 1 <u>Tarifa:</u> la pactada por recorrido en la documentación que se presentó como requisito para acceder al proceso precontractual de selección de mínima cuantía. BOGOTA CENTRO: \$321,000 BOGOTA CHAPINERO: \$338,000 BOGOTA NOROCCIDENTE: \$330,000 BOGOTA NORTE: \$312,000 BOGOTA SUR: \$370,000 CHIA: \$234,000 ZIPAQUIRA: \$234,000 MOSQUERA: \$414.960	ANEXO 2: Matriz de programación ANEXO 3 Consolidado
3	Realizar el contacto telefónico con el usuario para informar los detalles del traslado programado (horario, tipo de vehículo y/o personal asignado).	Se realizó contacto telefónico con los usuarios para informar los detalles del traslado programado	ANEXO 1: Planillas de recorrido con firmas de los usuarios y encuesta de satisfacción
4	Realizar la operación del programa Ruta Saludable con operadores y/o conductores capacitados con acreditación en curso básico de primeros auxilios. Los conductores deben acreditar formación continua en atención al cliente con calidad	Durante el corte se programaron 05 conductores para realizar los traslados: AUGUSTO VEGA DIEGO GARCIA ISRAEL SANCHEZ MIGUEL FORERO SAUL CAMACHO WILLIAM CELIS Los conductores cuentan con capacitación en curso básico de primeros auxilios y formación continua en atención al cliente con calidad. Documentación que se presentó como requisito para acceder al proceso precontractual de selección de mínima cuantía	ANEXO 1: Planillas de recorrido con firmas de los usuarios y encuesta de satisfacción
5	Atender las visitas de monitoreo y seguimiento programadas por el supervisor del contrato de la Secretaría de Salud, acreditando la documentación que soporte la gestión del Contrato.	En este mes se recibieron visitas de monitoreo y seguimiento por parte de la supervisión del contrato	NO
6	Garantizar el traslado de los usuarios en vehículos que cumplan con los requerimientos técnicos, mecánicos y de seguridad exigidas por el Ministerio de Transporte y la Secretaría de tránsito Departamental, que cumplan con los espacios requeridos para el traslado de personas con discapacidad; para así prestar un servicio seguro, humano, cómodo y de calidad.	Durante el corte se programaron 08 vehículos con placas: GVK-174 KYR-062 LLP-564 LSZ-986 LTK-653 NHT-955 NUV-655 WFV-642 Los vehículos cumplen con los requerimientos técnico mecánicos y de seguridad exigidos por el	ANEXO 1 Planillas de recorrido con firmas de los usuarios y encuesta de satisfacción ANEXO 4 Registro Fotográfico

 ALCALDÍA MUNICIPAL DE CAJICA	GESTIÓN DE CONTRATACIÓN	CÓDIGO: GCC-FM-038
	FORMATO	VERSIÓN: 02
	INFORME DE ACTIVIDADES DEL CONTRATISTA PERSONA JURÍDICA	FECHA: 01/MAR/2023

		<p>Departamental, cumplen con los espacios requeridos para el traslado de personas con discapacidad y prestan un servicio seguro, humano, cómodo y de calidad.</p> <p>La documentación de los vehículos se presentó como requisito para acceder al proceso precontractual de selección de mínima cuantía.</p>	
7	<p>Mantener informada a la Secretaria de Salud por medio de correo electrónico upgd@cajica.gov.co y/o diraseguramiento@cajica.gov.co respecto a los traslados programados y los realizados en el formato establecido. Además, establecer un contacto directo de un funcionario a cargo con un número telefónico de contacto.</p>	<p>Se mantuvo contacto directo con la coordinación del Programa Ruta Saludable desde la empresa en los correos coordinador.cli@transportesunoa.com gerencia.cli@transportesunoa.com y los números de contacto: 311 8736802 3005549460</p> <p>Hacia los correos de la coordinación del Programa upgd@cajica.gov.co rutasaludablecajica@gmail.com y en el WhatsApp 3102373258</p>	NO APLICA
8	<p>Presentar de manera oportuna los primeros cinco días después del corte, y con periodicidad mensual, los informes de los traslados realizados, los cuales deben incluir los soportes completos debidamente diligenciados con la firma de cada uno de los usuarios trasladados, registro fotográfico, reporte GPS, consolidado de traslados, reporte encuestas de satisfacción, respuesta a las PQR presentadas durante el corte, factura de servicios, pago de parafiscales.</p>	<p>Envío del consolidado y el informe de ejecución</p>	Informe de ejecución con anexos
9	<p>Velar por la integridad física de los usuarios del Programa Ruta Saludable durante la prestación del servicio y atender todas las solicitudes realizadas por el usuario.</p>	<p>Durante el corte no se presentaron inconvenientes durante la prestación del servicio y se atendieron las solicitudes realizadas por los usuarios</p>	NO APLICA
10	<p>RELACIONADO CON LOS VEHICULOS: Reemplazar los vehículos que presenten servicios defectuosos, contar con póliza de seguro todo riesgo la cual debe estar vigente durante la ejecución del contrato; Contar con asistencia mecánica y de carretera; mantener vigentes los permisos, seguros y licencias exigidas por la ley; mantener en óptimas condiciones mecánicas, eléctricas, ambientales, de seguridad y de higiene los vehículos automotores; realizar la revisión técnico-mecánica y de emisiones contaminantes de los vehículos automotores; dar cumplimiento a las normas consagradas en el Código Nacional de Tránsito; cumplir con todos los lineamientos de la circular conjunta del Ministerio de Salud y Protección Social y el ministerio de Transporte 001 de 2020; encontrarse en perfecto estado de funcionamiento y mantenimiento, así mismo debe ser lavado periódicamente; estar libres de elementos o sustancias que puedan afectar el bienestar de las personas; contar con los documentos legales vigentes, tarjeta de propiedad, SOAT, seguro de responsabilidad civil extracontractual, certificado de revisión técnico mecánica obligatoria, equipo de carreteras, entre otros, incluyendo pólizas contra todo riesgo de manera permanente mientras este prestando el servicio en cumplimiento del objeto contractual.</p>	<p>Los vehículos cumplen con los requerimientos técnico mecánicos y de seguridad exigidos por el Ministerio de Transporte y la Secretaría de Tránsito Departamental, cumplen con los espacios requeridos para el traslado, prestan un servicio seguro, humano, cómodo y de calidad, se encuentran en óptimas condiciones mecánicas, eléctricas, de seguridad y aseo y portan toda la documentación exigida.</p> <p>Los soportes de la documentación de los vehículos se presentó como requisito para acceder al proceso precontractual de selección de mínima cuantía</p> <p>Vehículos en los que se realizaron los traslados durante el corte:</p> <p>GVK-174 KYR-062 LLP-564 LSZ-986 LTK-653 NHT-955</p>	ANEXO 4 Registro Fotográfico

 ALCALDÍA MUNICIPAL DE CAJICÁ	GESTIÓN DE CONTRATACIÓN	CÓDIGO: GCC-FM-038
	FORMATO	VERSIÓN: 02
	INFORME DE ACTIVIDADES DEL CONTRATISTA PERSONA JURÍDICA	FECHA: 01/MAR/2023

11	RELACIONADO CON LOS CONDUCTORES: Cumplir con el trayecto, en el tiempo acordado sin sobrepasar los límites de velocidad; evitar situaciones de riesgo; conocer las diferentes estrategias a seguir en situaciones conflictivas en función de las características personales de sus pasajeros; respetar las normas de tránsito; No exceder la capacidad de ocupantes del vehículo, teniendo en cuenta las estipulaciones sanitarias en el tiempo de aislamiento preventivo; No estacionar en doble fila y hacer descender y subir a los pasajeros por el lado de la acera; Llevar los equipajes en espacios acordes; No llevar acompañantes diferentes a las personas que deban transportar en cumplimiento del objeto del contrato; El conductor deberá portar en todo momento la certificación junto con la autorización de Transporte de pasajeros, la licencia de conducción y el certificado de antecedentes y requerimientos judiciales; Cumplir con todos los lineamientos de la circular conjunta del Ministerio de Salud y Protección Social y el ministerio de Transporte 001 de 2020; En caso de requerirse reemplazo del conductor(es), este debe ser reportado al supervisor del contrato de forma escrita y cumplir las exigencias anteriormente anotadas	Los conductores cumplen con los requerimientos especificados en el ítem 11 de las obligaciones específicas del CT-02-2024 La documentación correspondiente a cada uno de los conductores se presentó como requisito para acceder al proceso precontractual de selección de mínima cuantía. Conductores que prestaron el servicio durante el corte: AUGUSTO VEGA DIEGO GARCIA ISRAEL SANCHEZ MIGUEL FORERO SAUL CAMACHO WILLIAM CELIS	NO APLICA
12	Contar con una plataforma y/o sistema que permita realizar verificación de los traslados programados vs ejecutados.	La empresa cuenta con: SISTEMA DE GPS	ANEXO 5 Soporte de reporte GPS

2. REGISTRO FOTOGRAFICO Y/O ANEXOS

- ANEXO 1: Planillas de recorrido con firmas de los usuarios y encuesta de satisfacción
- ANEXO 2: Matriz de programación
- ANEXO 3: Consolidado
- ANEXO 4: Registro Fotográfico
- ANEXO 5: Soporte de reporte GPS

3. ACREDITACIÓN DE PAGOS AL SISTEMA DE SEGURIDAD SOCIAL

DOCUMENTO APORTADO	Certificación emitida por el representante legal en la que informa que ha realizado los pagos al Sistema de Seguridad Social en Salud, pensión y administradora de riesgos profesionales y con los aportes parafiscales de todos los empleados para la vigencia.
--------------------	--

CONTRATISTA
 R.L. GERMAN ULISES RODRIGUEZ NUÑEZ CC 80.409.335 TRANSPORTES ESPECIALES UNO A SAS NIT 805028887-8

Bogotá D.C 11 Mayo de 2026

CERTIFICACION

Asunto: APORTES AL SISTEMA INTEGRAL DE SEGURIDAD SOCIAL Y PARAFISCALES DEL MES MAYO DE 2026

Respetados señores,

El suscrito Revisor fiscal, hace saber que la compañía **TRANSPORTES ESPECIALES UNO A SAS.** identificada con el NIT: 805.028.887-8 ha cumplido y se encuentra al día con sus obligaciones provenientes del sistema de salud, riesgos profesionales, pensiones, aportes a las Cajas de Compensación Familiar, Instituto Colombiano de Bienestar Familiar y Servicio Nacional de Aprendizaje, a la fecha de expedición de la presente.

- ❖ Numero de Planillas Pagadas **9504422518 - 9504422843** el día 06 de Mayo de 2026 a través del operador Aportes en Línea

La anterior certificación se expide para efectos de dar cumplimiento al Artículo 50 de la Ley 789 de 2002 y 828 de 2.003.

Con base en el resultado de los procedimientos realizados, informo que la compañía, ha cancelado durante los últimos seis meses los aportes a los sistemas de salud, pensión, riesgos laborales (ARL). A la caja de compensación familiar (CAFAM), ICBF Y SENA, de todos sus empleados laboralmente vinculados, en los plazos establecidos por la ley.

La presente certificación se expide con destino a quien interese.

Juan Camilo
Lozada

Firmado digitalmente
por Juan Camilo Lozada
Fecha: 2026.05.11
11:07:47 -06'00'

Juan Camilo Lozada Gutiérrez

Revisor Fiscal

C.C. 80.186.724 de Bogotá.

T.P. 129.632 - T

Miembro de Lozada & Partners

Consultoría & Tributaria | Nómina y RRHH | Revisoría Fiscal | Auditoría



Centro Empresarial San Roque
Torre 3, Oficina 308
Km 7 Vía Cajicá - Chía

(+57) 323 3062551 | (+57) 310 8600653
jlozada@lozada.com.co
finanzas@lozada.com.co


lozadaandpartners

www.lozadaandpartners.com



R.S. 012 DEL 1 AL 30 ABRIL 2026

FECHA	FUNCIONARIO	IDENTIFICACION	ORIGEN	HORA	DESTINO	HORA	CONDUCTOR	PLACA	CONDUCTOR	PLACA	PLANILLA	VALOR
06/04/26	SHAIRA LUCIANA ESPINOSA RESTREPO	RC 1070024403	Carrera 11 - 66 - 93 barrio	2:00 p. m.	ELECTROFISIATRIA SAS	4:30 PM	WILLIAM CELIS	NUV-655	WILLIAM CELIS	NUV-655	301795	\$ 312.000
07/04/26	JOSE JOAQUIN ESTUPIAN	CC 2969098	Diagonal 4 # 0 - 13 barrio	4:30 a. m.	FUNDACION CARDIO	12:00 PM	WILLIAM CELIS	NUV-655	WILLIAM CELIS	NUV-655	301796	\$ 312.000
07/04/26	SHAIRA LUCIANA ESPINOSA RESTREPO	RC 1070024403	Carrera 11 - 66 - 93 barrio	9:15 a. m.	INEANTIL - CALLE 163A	3:50:00 p. m.	ISRAEL SANCHEZ	NHT-955	ISRAEL SANCHEZ	NHT-955	319692	\$ 234.000
08/04/26	PEDRO JULIO VELANDIA	CC17101057	CALLE 11 SUR #5-95	4:30 p. m.	CLINICA DE LA SABANA	7:30 PM	ISRAEL SANCHEZ	NHT-955	ISRAEL SANCHEZ	NHT-955	319687	\$ 234.000
09/04/26	VALERY SORIA ESPINEL	RC 1070017966	CALLE 24 #2-35 E	9:30 a. m.	IMAGENES DE LA	1:00:00 p. m.	WILLIAM CELIS	NUV-655	WILLIAM CELIS	NUV-655	301797	\$ 414.960
09/04/26	SHAIRA LUCIANA ESPINOSA RESTREPO	RC 1070024403	BUNCON SANTO	1:00 p. m.	SARAHIA SANCHEZ CARRERA FUNDACION LA LUZ ac	4:30:00 p. m.	ISRAEL SANCHEZ	NHT-955	ISRAEL SANCHEZ	NHT-955	315569	\$ 312.000
09/04/26	YOLIMA CELIS	CC 33.200.146	80 N. 116 R. 35	10:00 a. m.	AV CRA 42 #106-15	1:00:00 p. m.	ISRAEL SANCHEZ	NHT-955	ISRAEL SANCHEZ	NHT-955	319688	\$ 312.000
10/04/26	MARIA RUBIELA MURCIA GONZALEZ	CC 52181264	COMERCIAL CENTRO	11:30 a. m.	TECNOCENTRO	3:30 PM	ISRAEL SANCHEZ	NHT-955	ISRAEL SANCHEZ	NHT-955	319689	\$ 312.000
10/04/26	SHARIT MACEA CORTES	TI 1073484559	CALLE 25 #1-504	5:00 a. m.	COMERCIAL CEDRILLOS	11:00:00 a. m.	WILLIAM CELIS	NUV-655	WILLIAM CELIS	NUV-655	301798	\$ 370.000
11/04/26	LEONOR LESMES	CC 20419809	COMUNIDAD DELA LARIA Carrera 13 # 8-29 sur	5:30 a. m.	IPS Cra. 4 Este #17-50	7:30 AM	ISRAEL SANCHEZ	NHT-955	ISRAEL SANCHEZ	NHT-955	319690	\$ 234.000
11/04/26	MARTHA ESPERANZA SHARRA GUILTEROS	CC 20424172	EL BEBERO CAMELON Calle 15 #15-C-592	5:30 a. m.	HOSPITAL REGIONAL DE	12:00 M	ISRAEL SANCHEZ	NHT-955	ISRAEL SANCHEZ	NHT-955	319691	\$ 234.000
11/04/26	SHARRA LUCIANA ESPINOSA RESTREPO	RC 1070024403	CHUNTAMBE POLMAR Carrera 11 - 66 - 93 barrio	10:00 a. m.	CLINICA CEREN CARRERA	1:15 PM	ISRAEL SANCHEZ	LTP-564	ISRAEL SANCHEZ	LTP-564	315576	\$ 321.000
13/04/26	FLOR ALBA NIÑO	CC 41749029	CARRERA 12 # 4 A 39	7:00 a. m.	FUNDACION CARDIO	A 10:30 AM	WILLIAM CELIS	NUV-655	WILLIAM CELIS	NUV-655	301799	\$ 312.000
14/04/26	ANA BEATRIZ PIRABAN RODRIGUEZ	CC 20796799	SANTA CELIZ Carrera 11 este #14-69 -	6:20 AM A	INEANTIL - CALLE 163A	9:00 AM	WILLIAM CELIS	NUV-655	WILLIAM CELIS	NUV-655	302001	\$ 234.000
14/04/26	SANTIAGO BELLO DIAZ	CC 2975902	CARRERA 4 A # 1-110	4:30 a. m.	CLINICA CAFAM CALLE	9:00 AM	WILLIAM CELIS	NUV-655	WILLIAM CELIS	NUV-655	301800	\$ 234.000
14/04/26	SHAIRA LUCIANA ESPINOSA RESTREPO	RC 1070024403	CALLE 11 SUR #5-95	9:15 a. m.	127 NO. 16A-27	A 3:50 PM	ISRAEL SANCHEZ	LTP-564	ISRAEL SANCHEZ	LTP-564	315584	\$ 234.000
15/04/26	PEDRO JULIO VELANDIA	CC17101057	CALLE 11 SUR #5-95	10:00 a. m.	CALLE 99 #49-38	2:00 PM	SAUL CAMACHO	WVF-642	SAUL CAMACHO	WVF-642	301992	\$ 312.000
15/04/26	SANTIAGO BELLO DIAZ	CC 33.200.146	COMUNIDAD DELA LARIA Carrera 13 # 8-29 sur	9:00 a. m.	CENTRO COMERCIAL	11:00 am	WILLIAM CELIS	NUV-655	WILLIAM CELIS	NUV-655	301991	\$ 234.000
16/04/26	SERGIO ANDRES PATAQUIVA	CC 1070013510	CALLE 9 #48-30 E EL	12:00 M A	137 NO. 16A-27	PENDIENTE						\$
17/04/26	ANA BEATRIZ PIRABAN RODRIGUEZ	CC 20796799	MISTERIO Carrera 11 - 66 - 93 barrio	8:00 a. m.	DETALEMOLOGICO DEL	4:00 PM	SAUL CAMACHO	WVF-642	SAUL CAMACHO	WVF-642	302502	\$ 312.000
17/04/26	CLARA CECILIA FEO	CC 39.809.036	CALLE 5 #22 A-08	5:00 a. m.	COMPENSAR Calle 4 # 8-2	10:00 a. m.	WILLIAM CELIS	NUV-655	WILLIAM CELIS	NUV-655	302003	\$ 234.000
21/04/26	FLOR ALBA NIÑO	CC 41749029	CARRERA 12 # 4 A 39	11:00:00 a. m.	INSTITUTO NACIONAL DE	SOLO IDA	AUGUSTO VEGA	LSZ-986	AUGUSTO VEGA	LSZ-986	111300	\$ 185.000
21/04/26	MARtha ESPERANZA GARCIA GUILTEROS	CC 20424172	SANTA CELIZ # 15-C-592 CHUNTAMBE	8:00:00 a. m.	HOSPITAL REGIONAL DE	2:30:00 p. m.	AUGUSTO VEGA	LSZ-986	AUGUSTO VEGA	LSZ-986	318853	\$ 312.000
21/04/26	SERGIO ANDRES PATAQUIVA	CC 1070013510	CALLE 9 # 48-30 E EL	5:00:00 a. m.	CARRERA 24 #53-73	3:00 PM	WILLIAM CELIS	NUV-655	WILLIAM CELIS	NUV-655	302004	\$ 234.000
21/04/26	SHAIRA LUCIANA ESPINOSA RESTREPO	RC 1070024403	MISTERIO	9:15:00 a. m.	PASSUS CALLE 10 #8-37	10:00:00 a. m.	SAUL CAMACHO	WVF-642	SAUL CAMACHO	WVF-642	301998	\$ 338.000
22/04/26	MARIA RUBIELA MURCIA GONZALEZ	CC 52181264	santa cruz sector los	5:00 am a	TECNOCENTRO	10:00:00 a. m.	WILLIAM CELIS	NUV-655	WILLIAM CELIS	NUV-655	318407-318854	\$ 234.000
23/04/26	AURORA QUIROGA LAVERDE	CC 20420314	CARRERA 4 E # 4C-36 LA	5:30 a. m.	CLINICA GOLEMAN sede la	10:30 AM	WILLIAM CELIS	NUV-655	WILLIAM CELIS	NUV-655	302005	\$ 312.000
23/04/26	CLARA CECILIA FEO	CC 39.809.036	ESTACION	7:30 a. m.	INSTITUTO NACIONAL DE	10:30 AM	SAUL CAMACHO	WVF-642	SAUL CAMACHO	WVF-642	302000	\$ 312.000
23/04/26	LEONOR LESMES	CC 20419809	CHUNTAMBE ENTRADA Carrera 13 # 8-25 sur	8:00 a. m.	CANCERLOGIA - CALLE 1	3:00:00 p. m.	AUGUSTO VEGA	KYR-062	AUGUSTO VEGA	KYR-062	318859	\$ 370.000
23/04/26	LUIS ALEJANDRO MEDINA BOMILLA	CC79231476	EL BEBERO CAMELON CAPELLANIA	8:00 a. m.	CALLE 8 #5-61	11:00 AM	WILLIAM CELIS	NUV-655	WILLIAM CELIS	NUV-655	302006	\$ 234.000
25/04/26	JHON HENRY CASTRO	CC 1070006404	CARRERA 13 # 19-82	6:30 a. m.	CALLE 127#20-26	9:30 AM	DIEGO GARCIA	GVK-174	DIEGO GARCIA	GVK-174	318408	\$ 312.000
27/04/26	ANA BEATRIZ PIRABAN RODRIGUEZ	CC 20796799	CARRERA 1C ESTE #14-	6:40 a. m.	CLINICA CHIA CALLE 6 #10-125	9:00 AM	SAUL CAMACHO	WVF-642	SAUL CAMACHO	WVF-642	302053	\$ 234.000
27/04/26	SANTIAGO BELLO DIAZ	CC 2975902	CARRERA 4 A # 1-110	9:00 a. m.	Carrera 7 #55-37	1:00 PM	AUGUSTO VEGA	LSZ-986	AUGUSTO VEGA	LSZ-986	318864	\$ 338.000
28/04/26	KATCER DOMINGO IDROVO	CE 744877	CENTRO	2:30 p. m.	CAFAM CALLE 51	6:30 PM	WILLIAM CELIS	NUV-655	WILLIAM CELIS	NUV-655	302054	\$ 338.000
28/04/26	MARIA RUBIELA MURCIA GONZALEZ	CC 52181264	CALLE 4 A SUR #5-125 al frente de la estación	8:30 a. m.	CARRERA 16 #15-35	12:30 M	DIEGO GARCIA	GVK-174	DIEGO GARCIA	GVK-174	318410	\$ 312.000
28/04/26			CARRERA 11 este # 5-90 - GRAN	2:30 p. m.	CARRERA 24 #53-73	6:30 PM	SAUL CAMACHO	WVF-642	SAUL CAMACHO	WVF-642	302056	\$ 312.000

Desde el día: 21/04/26 Hasta el día: 27/04/26

Vehículo: 4631973 **Nombre: KYR062**

Fecha	Inici o	Hora		Velocidad		Kilometraje (Km)			Dirección		
		Final	Duración	Máx.	Prome dio	Inicio	Final	Distancia	Inicio	Final	
21/04/26	S	09:38	12:13	02:35	67	32	129.680,4	129.737,5	57,1	Carrera 117, UPZs de Bogotá, Bogotá	Calle 80, 14-42, UPZs de Bogotá, Bogotá
21/04/26	S	13:19	13:35	00:16	13	10	129.737,5	129.738,0	0,5	Calle 80, 14-42, UPZs de Bogotá, Bogotá	Calle 76, 14-53, UPZs de Bogotá, Bogotá
21/04/26	S	14:23	14:36	00:12	17	14	129.738,0	129.738,4	0,4	Calle 76, 14-53, UPZs de Bogotá, Bogotá	Calle 77, UPZs de Bogotá, Bogotá
21/04/26	S	14:44	18:19	03:34	70	27	129.738,4	129.805,8	67,4	Calle 77, UPZs de Bogotá, Bogotá	Vía Cota Chía
21/04/26	S	18:34	18:37	00:02	41	33	129.805,8	129.806,3	0,5	Vía Cota Chía	Vía Cota Chía
21/04/26	S	18:48	20:24	01:35	46	23	129.806,3	129.820,3	14,0	Vía Cota Chía	P.GUV453
21/04/26	S	23:00	23:04	00:03	0		129.820,3	129.820,4	0,1	P.GUV453	P.GUV453
Total (21/04/26):				08:21	70	23			140,0		
24/04/26	es	07:43	09:43	02:00	57	27	130.171,1	130.204,1	33,0	P.GUV453	Calle 151B, UPZs de Bogotá, Bogotá
24/04/26	es	11:52	13:27	01:35	46	24	130.204,1	130.229,0	24,9	Calle 151B, UPZs de Bogotá, Bogotá	Carrera 4, Cajicá
24/04/26	es	16:28	16:35	00:06	0		130.229,0	130.229,1	0,1	Carrera 4, Cajicá	Carrera 4, Cajicá
24/04/26	es	18:06	20:30	02:23	52	22	130.229,1	130.256,9	27,8	Carrera 4, Cajicá	P.GUV453
24/04/26	es	21:11	21:15	00:03	0		130.256,9	130.256,9	0,0	P.GUV453	P.GUV453
Total (24/04/26):				06:10	57	24			85,8		
25/04/26	do	04:02	05:57	01:54	65	38	130.256,9	130.318,4	61,5	P.GUV453	Avenida Carrera 13, Chapinero, Bogotá
25/04/26	do	06:00	06:45	00:45	59	35	130.318,4	130.335,3	16,9	Avenida Carrera 13, Chapinero, Bogotá	P.GUV453
25/04/26	do	08:26	09:54	01:28	57	28	130.335,3	130.360,0	24,7	P.GUV453	CLINICA COLOMBIA
25/04/26	do	10:19	10:36	00:17	54	25	130.360,0	130.364,9	4,9	CLINICA COLOMBIA	Carrera 53, La Esmeralda, Bogotá
25/04/26	do	11:15	13:39	02:23	63	29	130.364,9	130.410,7	45,8	Carrera 53, La Esmeralda, Bogotá	Vía San Antonio - La Florida, Funza
25/04/26	do	14:09	15:00	00:51	44	22	130.410,7	130.424,4	13,7	Vía San Antonio - La Florida, Funza	Diagonal 146, Suba Compartir, Bogotá
25/04/26	do	16:02	16:12	00:10	17	15	130.424,4	130.425,0	0,6	Diagonal 146, Suba Compartir, Bogotá	P.GUV453
Total (25/04/26):				07:50	65	27			168,1		

REPORTE VEHICULO GVK-174

CHEVYSTAR FLOT

Desde el día: 21/04/26 Hasta el día: 29/04/26

Vehículo: 4601710

Nombre: GVK174

Fecha	Inici o	Hora		Velocidad		Kilometraje (Km)		Dirección		
		Final	Duración	Máx.	Prome dio	Inicio	Final	Inicio	Final	
21/04/26	s	04:09	04:10	00:01	0	144.125,3	144.125,3	0,0	Carrera 2 Este, UPZs de Bogotá, Bogotá	Calle 185, Altos de Serrezuela, Bogotá
21/04/26	s	06:48	06:52	00:04	30	144.125,3	144.125,6	0,3	Calle 185, Altos de Serrezuela, Bogotá	Calle 186, UPZs de Bogotá, Bogotá
21/04/26	s	07:46	10:26	02:40	76	144.125,6	144.166,7	41,1	Calle 186, UPZs de Bogotá, Bogotá	Diagonal 13, La Trinidad, Casco urbano de Chía
21/04/26	s	10:31	11:12	00:41	78	144.166,7	144.185,6	18,9	Diagonal 13, La Trinidad, Casco urbano de Chía	Calle 186, UPZs de Bogotá, Bogotá
21/04/26	s	12:53	14:07	01:14	59	144.185,6	144.213,6	28,0	Calle 186, UPZs de Bogotá, Bogotá	Carrera 4, Cajicá
21/04/26	s	14:40	14:42	00:01	0	144.213,6	144.213,6	0,0	Carrera 4, Cajicá	Carrera 4, Cajicá
21/04/26	s	17:19	18:45	01:26	59	144.213,6	144.236,4	22,8	Carrera 4, Cajicá	Carrera 2, UPZs de Bogotá, Bogotá
21/04/26	s	19:06	19:47	00:40	31	144.236,4	144.237,5	1,1	Carrera 2, UPZs de Bogotá, Bogotá	Calle 185, Altos de Serrezuela, Bogotá
Total (21/04/26):				06:49	78			112,2		
29/04/26	oles	04:56	05:08	00:12	26	144.731,8	144.732,2	0,4	Calle 185, Altos de Serrezuela, Bogotá	Calle 186, UPZs de Bogotá, Bogotá
29/04/26	oles	05:26	10:24	04:58	80	144.732,2	144.829,8	97,6	Calle 186, UPZs de Bogotá, Bogotá	Carrera 98 Bis, Santa Mónica, Bogotá
29/04/26	oles	10:48	10:51	00:02	24	144.829,8	144.830,1	0,3	Carrera 98 Bis, Santa Mónica, Bogotá	Carrera 98A, Santa Mónica, Bogotá
29/04/26	oles	11:04	13:02	01:58	56	144.830,1	144.863,9	33,8	Carrera 98A, Santa Mónica, Bogotá	Calle 2, Canelon, Cajicá
29/04/26	oles	14:50	15:55	01:04	0	144.863,9	144.863,9	0,0	Calle 2, Canelon, Cajicá	Calle 2, Canelon, Cajicá
29/04/26	oles	17:29	18:20	00:51	65	144.863,9	144.887,6	23,7	Calle 2, Canelon, Cajicá	Calle 186, UPZs de Bogotá, Bogotá
29/04/26	oles	19:05	19:10	00:05	24	144.887,6	144.887,9	0,3	Calle 186, UPZs de Bogotá, Bogotá	Calle 185, Altos de Serrezuela, Bogotá
Total (29/04/26):				09:12	80			156,1		
Total				45:11	98			762,6		

Desde el día: 23/04/26 Hasta el día: 28/04/26

Vehículo: 4601710 **Nombre: GVK174**

Fecha	Inici o	Hora		Velocidad		Kilometraje (Km)		Dirección		
		Final	Duración	Máx.	Prome dio	Inicio	Final	Inicio	Final	
23/04/26	s	04:46	00:03	30	18	144.289,4	144.289,8	0,4	Calle 185, Altos de Serrezuela, Bogotá	Calle 186, UPZs de Bogotá, Bogotá
23/04/26	s	05:11	04:00	80	32	144.289,8	144.369,4	79,6	Calle 186, UPZs de Bogotá, Bogotá	Carrera 48, La Castellana, Bogotá
23/04/26	s	09:23	02:12	74	32	144.369,4	144.411,9	42,5	Carrera 48, La Castellana, Bogotá	Carrera 6, Cajicá
23/04/26	s	11:35	00:10	24	17	144.411,9	144.412,4	0,5	Carrera 6, Cajicá	Carrera 6, Cajicá
23/04/26	s	13:09	00:13	28	19	144.412,4	144.414,6	2,2	Carrera 6, Cajicá	Carrera 4, Cajicá
23/04/26	s	16:28	00:51	70	37	144.414,6	144.437,1	22,5	Carrera 4, Cajicá	Calle 189, Tibabita, Bogotá
23/04/26	s	17:42	00:05	35	22	144.437,1	144.438,2	1,1	Calle 189, Tibabita, Bogotá	Carrera 2 Este, UPZs de Bogotá, Bogotá
23/04/26	s	17:54	00:02	20	20	144.438,2	144.438,4	0,2	Carrera 2 Este, UPZs de Bogotá, Bogotá	Calle 185, Altos de Serrezuela, Bogotá
Total (23/04/26):				07:41	80	25		149,0		
27/04/26	s	11:09	11:13	22	13	144.546,5	144.547,0	0,5	Calle 185, Altos de Serrezuela, Bogotá	Calle 186, UPZs de Bogotá, Bogotá
27/04/26	s	11:42	12:44	61	31	144.547,0	144.574,9	27,9	Calle 186, UPZs de Bogotá, Bogotá	Carrera 4, Cajicá
27/04/26	s	12:49	00:08	0		144.574,9	144.574,9	0,0	Carrera 4, Cajicá	Carrera 4, Cajicá
27/04/26	s	17:04	00:52	63	37	144.574,9	144.598,4	23,5	Carrera 4, Cajicá	Carrera 2 Este, UPZs de Bogotá, Bogotá
27/04/26	s	17:59	00:06	26	15	144.598,4	144.599,5	1,1	Carrera 2 Este, UPZs de Bogotá, Bogotá	Carrera 4, UPZs de Bogotá, Bogotá
27/04/26	s	18:09	00:12	31	17	144.599,5	144.601,4	1,9	Carrera 4, UPZs de Bogotá, Bogotá	Calle 185, Altos de Serrezuela, Bogotá
Total (27/04/26):				02:27	63	23		54,9		
28/04/26	s	07:18	10:31	76	28	144.601,4	144.660,0	58,6	Calle 185, Altos de Serrezuela, Bogotá	Calle 58, San Luis, Bogotá
28/04/26	s	11:38	13:58	63	30	144.660,0	144.704,1	44,1	Calle 58, San Luis, Bogotá	Carrera 4, Cajicá
28/04/26	s	17:12	18:40	98	30	144.704,1	144.725,1	21,0	Carrera 4, Cajicá	Calle 166, El Toberín, Bogotá
28/04/26	s	18:48	18:50	0		144.725,1	144.725,1	0,0	Calle 166, El Toberín, Bogotá	Calle 166, El Toberín, Bogotá
28/04/26	s	19:20	19:40	48	25	144.725,1	144.730,8	5,7	Calle 166, El Toberín, Bogotá	Carrera 4, UPZs de Bogotá, Bogotá
28/04/26	s	19:47	19:52	30	16	144.730,8	144.731,8	1,0	Carrera 4, UPZs de Bogotá, Bogotá	Calle 185, Altos de Serrezuela, Bogotá
Total (28/04/26):				07:25	98	26		130,4		
Total				26:55	98	23		442,4		

Desde el día: 29/04/26 Hasta el día: 29/04/26

Vehículo: 4601833

Nombre: LTK653

Fecha	Hora		Velocidad		Kilometraje (Km)		Dirección	
	Inicio	Final	Máx.	Prome dño	Inicio	Final	Inicio	Final
29/04/26	05:51	08:57	59	28	24.073,6	24.120,4	46,8	Carrera 91C, Ciudadela la Primavera, Bogotá
29/04/26	12:58	13:00	0		24.120,4	24.120,4	0,0	Carrera 3, Cajicá
29/04/26	13:53	14:18	61	45	24.120,4	24.133,7	13,3	Carrera 3, Cajicá
29/04/26	14:30	14:35	0		24.133,7	24.133,7	0,0	Troncal de los Andes, Cuernavaca
29/04/26	15:25	17:05	57	25	24.133,7	24.154,6	20,9	Troncal de los Andes, Cuernavaca
29/04/26	17:12	19:36	70	29	24.154,6	24.198,3	43,7	Carrera 11A, Canelon, Cajicá
29/04/26	19:39	19:52	44	18	24.198,3	24.200,8	2,5	Diagonal 2B, Maria Paz, Bogotá
Total (29/04/26):			70	29			127,2	
Total			70	29			127,2	

Desde el día: 15/04/26 Hasta el día: 30/04/26

Vehículo: 4524478 **Nombre: WFV642**

Fecha	Inicio	Hora		Velocidad	Kilometraje (Km)			Dirección		
		Inici o	Final		Duración	Máx.	Prome dio		Inicio	Final
15/04/26	04:42	05:14	00:31	65	36	458.289,9	458.306,3	16,4	Calle 11, Hacienda de la Sabana, Tenjo	Tabio
15/04/26	05:17	05:55	00:38	59	35	458.306,3	458.326,2	19,9	Tabio	Carrera 13, La Primavera, Casco urbano de Chi
15/04/26	05:56	05:58	00:01	0	24	458.326,2	458.326,3	0,1	Carrera 13, La Primavera, Casco urbano de Chia	Calle 14, Centro Historico, Casco urbano de Ch
15/04/26	08:11	08:23	00:11	61	20	458.326,3	458.329,7	3,4	Calle 14, Centro Historico, Casco urbano de Chia	Bojacá
15/04/26	08:25	08:33	00:08	48	20	458.329,7	458.331,5	1,8	Bojacá	Vía Chía - Cajicá, Sector el cuarenta, Bojacá
15/04/26	08:34	08:41	00:06	61	38	458.331,5	458.334,2	2,7	Vía Chía - Cajicá, Sector el cuarenta, Bojacá	Cajicá
15/04/26	08:59	09:25	00:25	52	22	458.334,2	458.339,6	5,4	Cajicá	Carrera 2 Este, Casco urbano de Chía
15/04/26	09:26	11:05	01:39	81	31	458.339,6	458.374,7	35,1	Carrera 2 Este, Casco urbano de Chía	Calle 99, 49-56, La Castellana, Bogotá
15/04/26	12:50	13:55	01:04	67	35	458.374,7	458.402,0	27,3	Calle 99, 49-56, La Castellana, Bogotá	Ciclovia Chía - Cajicá - UDEC, Cajicá
15/04/26	14:49	15:03	00:13	35	22	458.402,0	458.405,0	3,0	Ciclovia Chía - Cajicá - UDEC, Cajicá	Carrera 4, Cajicá
15/04/26	15:10	15:12	00:01	0	26	458.405,0	458.405,0	0,0	Carrera 4, Cajicá	Carrera 4, Cajicá
15/04/26	17:27	17:58	00:30	56	26	458.405,0	458.409,9	4,9	Carrera 4, Cajicá	Calle 1, Cajicá
15/04/26	18:42	19:33	00:50	48	26	458.409,9	458.426,9	17,0	Calle 1, Cajicá	Calle 11, Hacienda de la Sabana, Tenjo
Total (15/04/26):				81	29	137,0				
16/04/26	03:45	04:39	00:53	128	61	458.426,9	458.475,9	49,0	Calle 11, Hacienda de la Sabana, Tenjo	Carrera 10, San Francisco
16/04/26	04:41	06:02	01:20	96	53	458.475,9	458.538,0	62,1	Carrera 10, San Francisco	Calle 78, UPZs de Bogotá, Bogotá
16/04/26	07:03	07:32	00:28	56	35	458.538,0	458.547,4	9,4	Calle 78, UPZs de Bogotá, Bogotá	Calle 76, UPZs de Bogotá, Bogotá
16/04/26	08:09	08:52	00:42	44	20	458.547,4	458.556,6	9,2	Calle 76, UPZs de Bogotá, Bogotá	Carrera 47, 95-24, La Castellana, Bogotá
16/04/26	08:57	10:18	01:20	59	28	458.556,6	458.581,8	25,2	Carrera 47, 95-24, La Castellana, Bogotá	Carrera 63, Los Andes, Bogotá
16/04/26	10:18	10:35	00:16	44	22	458.581,8	458.585,1	3,3	Carrera 63, Los Andes, Bogotá	Avenida Carrera 24, UPZs de Bogotá, Bogotá
16/04/26	12:05	12:07	00:01	0	47	458.585,1	458.585,1	0,0	Carrera 63, Los Andes, Bogotá	Avenida Carrera 24, UPZs de Bogotá, Bogotá
16/04/26	12:13	13:05	00:51	98	47	458.585,1	458.617,2	32,1	Avenida Carrera 24, UPZs de Bogotá, Bogotá	Transversal Medellín - Bogotá, Facatativá
16/04/26	13:05	13:40	00:35	89	53	458.617,2	458.645,9	28,7	Transversal Medellín - Bogotá, Facatativá	Carrera 10, San Francisco
16/04/26	13:52	13:54	00:02	0	49	458.645,9	458.645,9	0,0	Carrera 10, San Francisco	Carrera 10, San Francisco
16/04/26	13:56	15:07	01:11	98	49	458.645,9	458.701,0	55,1	Carrera 10, San Francisco	Vía a Subachoque - Tabio, Subachoque
16/04/26	15:08	15:19	00:10	57	35	458.701,0	458.706,3	5,3	Vía a Subachoque - Tabio, Subachoque	Calle 7, Tabio
16/04/26	15:38	16:08	00:30	50	26	458.706,3	458.716,5	10,2	Calle 7, Tabio	Carrera 4, Cajicá
16/04/26	18:25	19:13	00:48	50	27	458.716,5	458.733,4	16,9	Carrera 4, Cajicá	Calle 11, Hacienda de la Sabana, Tenjo
Total (16/04/26):				128	38	306,5				
17/04/26	04:49	05:18	00:28	80	38	458.733,4	458.749,8	16,4	Calle 11, Hacienda de la Sabana, Tenjo	Tabio
17/04/26	05:20	05:56	00:36	85	35	458.749,8	458.768,5	18,7	Tabio	Carrera 13, La Primavera, Casco urbano de Chi

REPORTE VEHICULO WFV-642

CHEVYSTAR FLO

Fecha	Estado	Hora Inicio	Hora Fin	Duración	Paradas	Distancia	Consumo	Ubicación
17/04/26	es	05:58	06:00	00:02	0	458.768,5	458.768,5	0,0 Carrera 13, La Primavera, Casco urbano de Chía
17/04/26	es	08:46	08:54	00:08	35	458.770,4	458.770,4	Calle 16A, San Francisco, Casco urbano de Chía
17/04/26	es	09:04	09:17	00:13	35	458.772,4	458.772,4	Diagonal 13, La Trinidad, Casco urbano de Chía
17/04/26	es	09:31	09:42	00:10	50	458.775,5	458.775,5	Bojacá
17/04/26	es	09:45	09:54	00:08	28	458.777,3	458.777,3	Vía Chía - Cajicá, Sector el cuarenta, Bojacá
17/04/26	es	09:54	10:10	00:15	56	458.782,3	458.782,3	Samaria, Casco urbano de Chía
17/04/26	es	10:14	10:29	00:15	43	458.782,3	458.782,3	Calle 14, Centro Historico, Casco urbano de Chía
17/04/26	es	10:44	10:46	00:01	0	458.786,0	458.786,0	Calle 14, Centro Historico, Casco urbano de Chía
17/04/26	es	11:09	11:16	00:07	30	458.786,0	458.786,0	Carrera 13, La Primavera, Casco urbano de Chía
17/04/26	es	11:30	11:58	00:27	48	458.787,6	458.787,6	Carrera 5 Este, Calahorra, Cajicá
17/04/26	es	11:58	12:30	00:32	54	458.796,1	458.796,1	Tabio
17/04/26	es	12:32	12:48	00:16	56	458.808,1	458.808,1	EDS REPUBLICA
17/04/26	es	12:49	13:00	00:10	52	458.815,3	458.817,2	Calle 7, Tabio
17/04/26	es	13:27	14:04	00:36	67	458.817,2	458.827,5	Carrera 4, Cajicá
17/04/26	es	14:33	14:37	00:03	24	458.827,5	458.827,9	Carrera 4, Cajicá
17/04/26	es	14:40	14:41	00:01	0	458.827,9	458.827,9	Carrera 4, Cajicá
17/04/26	es	14:46	14:48	00:01	0	458.827,9	458.827,9	Carrera 4, Cajicá
17/04/26	es	15:20	15:22	00:01	0	458.827,9	458.827,9	Carrera 4, Cajicá
17/04/26	es	18:09	19:03	00:53	52	458.827,9	458.845,2	Vía Tenjo-Tabio, Tenjo
17/04/26	es	23:00	23:06	00:06	17	458.845,2	458.845,6	Calle 11, Hacienda de la Sabana, Tenjo
Total (17/04/26):				05:39	85	112,2		
20/04/26	s	04:33	05:01	00:28	69	458.858,3	458.874,7	Tabio
20/04/26	s	05:04	05:47	00:42	78	458.874,7	458.895,0	Carrera 13, La Primavera, Casco urbano de Chía
20/04/26	s	05:48	05:50	00:01	0	458.895,0	458.895,1	Calle 14, Centro Historico, Casco urbano de Chía
20/04/26	s	07:03	07:13	00:09	31	458.895,1	458.897,3	Cundinamarca, RAP (Especial) Central, 250007, 45A, Bojacá
20/04/26	s	07:17	07:39	00:22	48	458.897,3	458.903,6	Calle 22, Casco urbano de Chía
20/04/26	s	07:40	08:00	00:19	70	458.903,6	458.912,0	Bojacá
20/04/26	s	08:40	08:46	00:05	43	458.912,0	458.913,9	Bojacá
20/04/26	s	08:51	08:54	00:03	0	458.913,9	458.913,9	Vía Chía - Cajicá, Sector el cuarenta, Bojacá
20/04/26	s	09:00	09:09	00:09	39	458.913,9	458.915,6	Carrera 5 Este, Samaria, Casco urbano de Chía
20/04/26	s	09:10	09:22	00:12	54	458.915,6	458.920,6	Samaria, Casco urbano de Chía
20/04/26	s	09:50	09:54	00:04	0	458.920,6	458.920,7	Calle 14, Centro Historico, Casco urbano de Chía
20/04/26	s	10:04	10:18	00:14	33	458.920,7	458.924,2	Carrera 13, La Primavera, Casco urbano de Chía
20/04/26	s	10:56	11:05	00:08	31	458.924,2	458.925,7	Tabio
20/04/26	s	11:27	12:15	00:47	59	458.925,7	458.944,4	Vía a Cajicá, Canelon, Cajicá
20/04/26	s	12:17	12:29	00:12	52	458.944,4	458.949,8	Calle 1, Canelon, Cajicá
20/04/26	s	12:33	12:46	00:13	48	458.949,8	458.955,1	Carrera 4, Cajicá
20/04/26	s	13:54	14:00	00:06	19	458.955,1	458.956,0	

REPORTE VEHICULO WFV-642

CHEVYSTAR FLOT

20/04/26 s	17:30	18:19	00:49	44	26	458.956,0	458.972,9	16,9 Carrera 4, Cajicá	Calle 11, Hacienda de la Sabana, Tenjo
Total (20/04/26):		05:11	78	26	114,6				
21/04/26 s	04:35	06:13	01:37	93	36	458.972,9	459.024,6	51,7 Calle 11, Hacienda de la Sabana, Tenjo	Diagonal 61C, UPZs de Bogotá, Bogotá
21/04/26 s	06:32	06:38	00:05	17	13	459.024,6	459.025,3	0,7 Diagonal 61C, UPZs de Bogotá, Bogotá	Calle 53B, 25-21, Galerías, Bogotá
21/04/26 s	08:29	08:35	00:05	19	19	459.025,3	459.025,4	0,1 Calle 53B, 25-21, Galerías, Bogotá	Avenida Carrera 24, 53-73, Galerías, Bogotá
21/04/26 s	09:05	10:05	01:00	69	39	459.025,4	459.061,8	36,4 Avenida Carrera 24, 53-73, Galerías, Bogotá	Calle 9, Cajicá
21/04/26 s	10:07	10:19	00:11	56	32	459.061,8	459.066,1	4,3 Calle 9, Cajicá	Calahorra, Cajicá
21/04/26 s	10:20	10:40	00:19	63	31	459.066,1	459.072,5	6,4 Calahorra, Cajicá	Diagonal 13, La Trinidad, Casco urbano de Chía
21/04/26 s	10:43	10:48	00:05	22	19	459.072,5	459.073,5	1,0 Diagonal 13, La Trinidad, Casco urbano de Chía	Carrera 10, Centro Historico, Casco urbano de Chía
21/04/26 s	11:21	11:27	00:06	22	16	459.073,5	459.074,3	0,8 Carrera 10, Centro Historico, Casco urbano de Chía	Calle 19, Saucos, Casco urbano de Chía
21/04/26 s	11:30	11:34	00:03	9	9	459.074,3	459.074,5	0,2 Calle 19, Saucos, Casco urbano de Chía	Calle 19, Saucos, Casco urbano de Chía
21/04/26 s	12:17	12:37	00:20	22	17	459.074,5	459.076,7	2,2 Calle 19, Saucos, Casco urbano de Chía	Diagonal 17, La Trinidad, Casco urbano de Chía
21/04/26 s	12:46	12:58	00:12	31	19	459.076,7	459.078,0	1,3 Diagonal 17, La Trinidad, Casco urbano de Chía	Diagonal 17, La Trinidad, Casco urbano de Chía
21/04/26 s	13:23	13:28	00:04	31	22	459.078,0	459.078,7	0,7 Diagonal 17, La Trinidad, Casco urbano de Chía	Diagonal 17, La Trinidad, Casco urbano de Chía
21/04/26 s	13:29	13:37	00:08	20	14	459.078,7	459.079,4	0,7 Calle 19, Saucos, Casco urbano de Chía	Calle 19, Saucos, Casco urbano de Chía
21/04/26 s	14:27	15:05	00:37	35	20	459.079,4	459.087,0	7,6 Carrera 3, Saucos, Casco urbano de Chía	Carrera 3, Saucos, Casco urbano de Chía
21/04/26 s	15:05	15:11	00:05	0		459.087,0	459.087,0	0,0 Carrera 4, Cajicá	Carrera 4, Cajicá
21/04/26 s	16:57	17:46	00:48	50	26	459.087,0	459.104,0	17,0 Carrera 4, Cajicá	Carrera 4, Cajicá
21/04/26 s	18:02	18:10	00:08	19	14	459.104,0	459.105,0	1,0 Calle 11, Hacienda de la Sabana, Tenjo	Calle 11, Hacienda de la Sabana, Tenjo
21/04/26 s	20:33	20:42	00:09	28	22	459.105,0	459.106,0	1,0 Carrera 2, Hacienda de la Sabana, Tenjo	Calle 11, Hacienda de la Sabana, Tenjo
Total (21/04/26):		06:11	93	22	133,1				
22/04/26 oles	04:46	05:12	00:25	93	45	459.106,0	459.122,3	16,3 Calle 11, Hacienda de la Sabana, Tenjo	Tablo
22/04/26 oles	05:14	05:51	00:37	78	39	459.122,3	459.142,7	20,4 Tablo	Carrera 13, La Primavera, Casco urbano de Chía
22/04/26 oles	05:52	05:54	00:02	0		459.142,7	459.142,7	0,0 Carrera 13, La Primavera, Casco urbano de Chía	Calle 14, Centro Historico, Casco urbano de Chía
22/04/26 oles	09:17	09:23	00:05	33	23	459.142,7	459.143,9	1,2 Calle 14, Centro Historico, Casco urbano de Chía	Diagonal 13, La Trinidad, Casco urbano de Chía
22/04/26 oles	09:46	09:55	00:08	33	21	459.143,9	459.145,9	2,0 Diagonal 13, La Trinidad, Casco urbano de Chía	Samaria, Casco urbano de Chía
22/04/26 oles	10:00	10:16	00:16	33	23	459.145,9	459.149,5	3,6 Samaria, Casco urbano de Chía	Calle 14, Centro Historico, Casco urbano de Chía
22/04/26 oles	10:18	10:20	00:01	0		459.149,5	459.149,5	0,0 Calle 14, Centro Historico, Casco urbano de Chía	Calle 14, Centro Historico, Casco urbano de Chía
22/04/26 oles	11:22	11:35	00:12	30	19	459.149,5	459.151,1	1,6 Calle 14, Centro Historico, Casco urbano de Chía	Calle 14, Centro Historico, Casco urbano de Chía
22/04/26 oles	11:39	12:23	00:44	57	30	459.151,1	459.170,3	19,2 Calle 14, Centro Historico, Casco urbano de Chía	Tablo
22/04/26 oles	12:26	12:43	00:17	59	31	459.170,3	459.177,5	7,2 Tablo	Vía a Cajicá, El Hato, Tablo
22/04/26 oles	12:44	12:53	00:08	39	21	459.177,5	459.179,4	1,9 Vía a Cajicá, El Hato, Tablo	Calle 7, Tablo
22/04/26 oles	13:24	14:06	00:42	48	28	459.179,4	459.189,5	10,1 Calle 7, Tablo	Calle 2, 4-71, Canelon, Cajicá
22/04/26 oles	14:10	14:15	00:04	19	13	459.189,5	459.189,8	0,3 Calle 2, 4-71, Canelon, Cajicá	Carrera 4, Cajicá
22/04/26 oles	15:16	16:26	01:09	72	36	459.189,8	459.219,1	29,3 Carrera 4, Cajicá	Variante de Cajicá, Cajicá
22/04/26 oles	17:05	17:17	00:11	39	27	459.219,1	459.221,0	1,9 Variante de Cajicá, Cajicá	Carrera 4, Cajicá
22/04/26 oles	17:51	18:34	00:42	52	28	459.221,0	459.237,9	16,9 Carrera 4, Cajicá	Calle 11, Hacienda de la Sabana, Tenjo
Total (22/04/26):		05:52	93	27	131,9				

REPORTE VEHICULO WFV-642

CHEWYSTAR FLOI

23/04/26	s	04:36	06:21	01:45	78	32	459.237,9	459.284,8	46,9	Calle 11, Hacienda de la Sabana, Tenjo	Avenida Carrera 50, La Castellana, Bogotá
23/04/26	s	09:40	10:51	01:10	63	35	459.284,8	459.318,4	33,6	Avenida Carrera 50, La Castellana, Bogotá	Calle 2, Canelon, Cajicá
23/04/26	s	10:55	10:56	00:01	0		459.318,4	459.318,5	0,1	Calle 2, Canelon, Cajicá	Calle 2, Canelon, Cajicá
23/04/26	s	17:34	18:22	00:48	54	26	459.318,5	459.335,3	16,8	Calle 2, Canelon, Cajicá	Calle 11, Hacienda de la Sabana, Tenjo
Total (23/04/26):				03:46	78	31			97,4		
24/04/26	es	04:41	05:12	00:30	80	40	459.335,3	459.351,7	16,4	Calle 11, Hacienda de la Sabana, Tenjo	Tabio
24/04/26	es	05:16	05:51	00:35	83	36	459.351,7	459.371,1	19,4	Tabio	Carrera 13, La Primavera, Casco urbano de Chi
24/04/26	es	05:52	05:58	00:05	0		459.371,1	459.371,2	0,1	Carrera 13, La Primavera, Casco urbano de Chiá	Calle 14, Centro Historico, Casco urbano de Chi
24/04/26	es	07:23	07:34	00:11	35	23	459.371,2	459.374,4	3,2	Calle 14, Centro Historico, Casco urbano de Chiá	Carrera 5 Este, Samaria, Casco urbano de Chiá
24/04/26	es	07:59	08:45	00:46	41	24	459.374,4	459.390,8	16,4	Carrera 5 Este, Samaria, Casco urbano de Chiá	Tenjo
24/04/26	es	09:29	10:16	00:46	72	25	459.390,8	459.408,3	17,5	Tenjo	Calle 6, El Rosario, Casco urbano de Chiá
24/04/26	es	11:20	11:30	00:10	24	14	459.408,3	459.409,7	1,4	Calle 6, El Rosario, Casco urbano de Chiá	Carrera 13, La Primavera, Casco urbano de Chi
24/04/26	es	11:32	12:20	00:48	67	28	459.409,7	459.428,4	18,7	Carrera 13, La Primavera, Casco urbano de Chiá	Tabio
24/04/26	es	12:23	12:48	00:25	59	29	459.428,4	459.437,7	9,3	Tabio	Calle 7, Tabio
24/04/26	es	13:49	14:33	00:43	54	24	459.437,7	459.448,3	10,6	Calle 7, Tabio	Carrera 4, Cajicá
24/04/26	es	14:33	14:35	00:01	0		459.448,3	459.448,3	0,0	Carrera 4, Cajicá	Carrera 4, Cajicá
24/04/26	es	18:07	18:43	00:35	67	25	459.448,3	459.458,1	9,8	Carrera 4, Cajicá	Calle 7, Tabio
24/04/26	es	19:11	19:16	00:04	11	10	459.458,1	459.458,5	0,4	Calle 7, Tabio	Carrera 3, Tabio
24/04/26	es	19:20	19:42	00:21	46	24	459.458,5	459.466,0	7,5	Carrera 3, Tabio	Tenjo
24/04/26	es	19:49	20:00	00:10	39	23	459.466,0	459.468,6	2,6	Tenjo	Calle 11, Hacienda de la Sabana, Tenjo
Total (24/04/26):				06:17	83	25			133,3		
25/04/26	do	06:16	07:17	01:00	91	39	459.468,6	459.500,1	31,5	Calle 11, Hacienda de la Sabana, Tenjo	Calle 6, El Rosario, Casco urbano de Chiá
25/04/26	do	08:17	08:53	00:35	63	30	459.500,1	459.515,3	15,2	Calle 6, El Rosario, Casco urbano de Chiá	Carrera 6A, Chuntame, Cajicá
25/04/26	do	08:53	09:08	00:15	31	17	459.515,3	459.519,2	3,9	Carrera 6A, Chuntame, Cajicá	Avenida Jorge Cavellier, Canelon, Cajicá
25/04/26	do	09:27	09:29	00:01	0		459.519,2	459.519,2	0,0	Avenida Jorge Cavellier, Canelon, Cajicá	Avenida Jorge Cavellier, Canelon, Cajicá
25/04/26	do	10:23	10:47	00:23	44	27	459.519,2	459.527,7	8,5	Avenida Jorge Cavellier, Canelon, Cajicá	Calle 7, Tabio
25/04/26	do	10:52	10:58	00:06	22	16	459.527,7	459.528,7	1,0	Calle 7, Tabio	Calle 2B, Tabio
25/04/26	do	11:01	11:17	00:16	61	32	459.528,7	459.535,7	7,0	Calle 7, Tabio	Calle 11, Hacienda de la Sabana, Tenjo
25/04/26	do	14:18	14:28	00:09	31	20	459.535,7	459.537,5	1,8	Calle 11, Hacienda de la Sabana, Tenjo	Carrera 5, Hacienda de la Sabana, Tenjo
25/04/26	do	14:30	14:53	00:23	48	27	459.537,5	459.545,6	8,1	Carrera 5, Hacienda de la Sabana, Tenjo	Calle 7, Tabio
25/04/26	do	15:05	15:13	00:08	43	21	459.545,6	459.547,8	2,2	Calle 7, Tabio	Vía, Santa Barbara
Total (25/04/26):				03:21	91	25			79,2		
28/04/26	s	08:06	08:46	00:40	72	30	459.743,3	459.760,4	17,1	Calle 11, Hacienda de la Sabana, Tenjo	Carrera 4, Cajicá
28/04/26	s	09:17	09:19	00:02	0		459.760,4	459.760,4	0,0	Carrera 4, Cajicá	Carrera 4, Cajicá
28/04/26	s	13:31	13:33	00:01	0		459.760,4	459.760,4	0,0	Carrera 4, Cajicá	Carrera 4, Cajicá
28/04/26	s	13:41	13:53	00:11	37	19	459.760,4	459.762,9	2,5	Carrera 4, Cajicá	Carrera 11 Este, Cajicá
28/04/26	s	14:01	14:51	00:50	107	44	459.762,9	459.798,5	35,6	Carrera 11 Este, Cajicá	Carrera 23, UPZs de Bogotá, Bogotá
28/04/26	s	14:51	14:59	00:07	26	18	459.798,5	459.799,5	1,0	Carrera 23, UPZs de Bogotá, Bogotá	Carrera 21, 52A-12, UPZs de Bogotá, Bogotá

REPORTE VEHICULO WFV-642

CHEVYSTAR FLO

28/04/26	s	15:16	15:23	00:07	24	16	459.799,5	459.800,4	0,9	Carrera 21, 52A-12, UPZs de Bogotá, Bogotá	Transversal 27, Galerías, Bogotá
28/04/26	s	16:16	16:18	00:02	0		459.800,4	459.800,5	0,1	Transversal 27, Galerías, Bogotá	Calle 53B Bis, Galerías, Bogotá
28/04/26	s	16:32	16:34	00:01	0		459.800,5	459.800,5	0,0	Calle 53B Bis, Galerías, Bogotá	Calle 53B Bis, Galerías, Bogotá
28/04/26	s	17:20	19:37	02:16	122	36	459.800,5	459.852,2	51,7	Calle 53B Bis, Galerías, Bogotá	Vía Tabio, Tabio
28/04/26	s	19:45	19:59	00:14	65	34	459.852,2	459.858,9	6,7	Vía Tabio, Tabio	Calle 11, Hacienda de la Sabana, Tenjo
Total (28/04/26):				04:37	122	28			115,6		
29/04/26	oles	04:38	05:07	00:29	83	39	459.858,9	459.875,1	16,2	Calle 11, Hacienda de la Sabana, Tenjo	Tabio
29/04/26	oles	05:10	05:49	00:38	65	35	459.875,1	459.895,2	20,1	Tabio	Calle 14, Centro Historico, Casco urbano de Ch
29/04/26	oles	05:50	05:52	00:02	0		459.895,2	459.895,2	0,0	Calle 14, Centro Historico, Casco urbano de Chía	Calle 14, Centro Historico, Casco urbano de Ch
29/04/26	oles	06:38	06:41	00:02	0		459.895,2	459.895,2	0,0	Calle 14, Centro Historico, Casco urbano de Chía	Calle 14, Centro Historico, Casco urbano de Ch
29/04/26	oles	07:58	08:13	00:14	39	20	459.895,2	459.898,4	3,2	Calle 14, Centro Historico, Casco urbano de Chía	Bojacá
29/04/26	oles	08:15	08:23	00:08	41	23	459.898,4	459.900,2	1,8	Bojacá	Vía Chía - Cajicá, Sector el cuarenta, Bojacá
29/04/26	oles	08:24	08:41	00:17	63	27	459.900,2	459.905,0	4,8	Vía Chía - Cajicá, Sector el cuarenta, Bojacá	Carrera 2 Este, Casco urbano de Chía
29/04/26	oles	09:02	09:03	00:01	0		459.905,0	459.905,0	0,0	Carrera 2 Este, Casco urbano de Chía	Casco urbano de Chía
29/04/26	oles	09:15	09:19	00:03	0		459.905,0	459.905,1	0,1	Casco urbano de Chía	Casco urbano de Chía
29/04/26	oles	09:30	09:35	00:05	13	11	459.905,1	459.905,5	0,4	Casco urbano de Chía	Casco urbano de Chía
29/04/26	oles	09:38	09:42	00:04	31	24	459.905,5	459.906,2	0,7	Carrera 2 Este, Casco urbano de Chía	Carrera 2 Este, Casco urbano de Chía
29/04/26	oles	09:53	09:56	00:03	0		459.906,2	459.906,2	0,0	Carrera 5 Este, Samaria, Casco urbano de Chía	Carrera 5 Este, Samaria, Casco urbano de Chía
29/04/26	oles	10:10	10:26	00:15	35	17	459.906,2	459.909,8	3,6	Carrera 5 Este, Samaria, Casco urbano de Chía	Carrera 5 Este, Samaria, Casco urbano de Chía
29/04/26	oles	10:45	10:53	00:07	33	21	459.909,8	459.911,3	1,5	Calle 14, Centro Historico, Casco urbano de Chía	Calle 14, Centro Historico, Casco urbano de Ch
29/04/26	oles	11:12	11:16	00:03	0		459.911,3	459.911,3	0,0	Calle 14, Centro Historico, Casco urbano de Chía	Calle 14, Centro Historico, Casco urbano de Ch
29/04/26	oles	11:19	12:07	00:48	65	27	459.911,3	459.930,1	18,8	Calle 14, Centro Historico, Casco urbano de Chía	Calle 14, Centro Historico, Casco urbano de Ch
29/04/26	oles	12:10	12:15	00:04	15	13	459.930,1	459.930,4	0,3	Calle 14, Centro Historico, Casco urbano de Chía	Tabio
29/04/26	oles	12:56	13:07	00:10	61	31	459.930,4	459.935,5	5,1	Tabio	Tabio
29/04/26	oles	13:08	13:27	00:18	65	30	459.935,5	459.941,7	6,2	Vía Tabio - Zipaquirá, Tabio	Vía Tabio - Zipaquirá, Tabio
29/04/26	oles	17:35	18:05	00:30	48	23	459.941,7	459.949,5	7,8	Carrera 4, Cajicá	Carrera 4, Cajicá
29/04/26	oles	18:06	18:16	00:09	39	23	459.949,5	459.951,8	2,3	Vía a Cajicá, El Hato, Tabio	Vía a Cajicá, El Hato, Tabio
29/04/26	oles	18:19	18:43	00:23	54	26	459.951,8	459.960,9	9,1	Vía Tabio, Tabio	Vía Tabio, Tabio
29/04/26	oles	19:23	19:33	00:09	43	24	459.960,9	459.963,1	2,2	Mz F Unidad 4;Mz F Unidad 5, Tenjo	Mz F Unidad 4;Mz F Unidad 5, Tenjo
Total (29/04/26):				05:12	83	24			104,2		
30/04/26	s	08:24	09:08	00:43	89	31	459.963,1	459.982,1	19,0	Calle 11, Hacienda de la Sabana, Tenjo	Cajicá
30/04/26	s	09:09	09:11	00:02	0		459.982,1	459.982,1	0,0	Cajicá	Cajicá
30/04/26	s	09:18	09:36	00:17	69	42	459.982,1	459.992,3	10,2	Cajicá	Cajicá
30/04/26	s	09:36	09:38	00:02	0		459.992,3	459.992,3	0,0	Vía Bogotá - Tunja	Vía Bogotá - Tunja
30/04/26	s	09:56	09:58	00:01	0		459.992,3	459.992,4	0,1	Vía Bogotá - Tunja	Vía Bogotá - Tunja
30/04/26	s	10:28	11:11	00:42	78	35	459.992,4	460.011,3	18,9	Vía Bogotá - Tunja	Vía Bogotá - Tunja
30/04/26	s	12:18	12:20	00:01	0		460.011,3	460.011,3	0,0	Carrera 4, Cajicá	Carrera 4, Cajicá
30/04/26	s	17:07	17:57	00:50	89	29	460.011,3	460.028,9	17,6	Carrera 4, Cajicá	Carrera 2, Hacienda de la Sabana, Tenjo

REPORTE VEHICULO WFV-642

CHEVYSTAR FLO1

30/04/26 s	20:59	21:04	00:04	20	17	460.028,9	460.029,8	0,9 Carrera 2, Hacienda de la Sabana, Tenjo	Vía Tenjo-Tabio, Tenjo
30/04/26 s	21:41	21:45	00:03	35	25	460.029,8	460.030,4	0,6 Vía Tenjo-Tabio, Tenjo	Vía Camellón de los Pollos, Tenjo
Total (30/04/26):			02:50	89	30				67,3
Total			73:18	128	27				1.740,5