



REPÚBLICA DE COLOMBIA
MUNICIPIO DE CALIMA EL DARIEN
CERTIFICADO DE DISPONIBILIDAD

Fecha de Impresión: 21/05/2026

Hora de Impresión: 11:12:22a. m.

Página 1 de 1

Fecha: 20/05/2026

NÚMERO: 497

Vencimiento 60 días

Dependencia: ADMINISTRACIÓN CENTRAL

Certifico disponibilidad por valor de \$: 153,001,089,00

(CIENTO CINCUENTA Y TRES MILLONES MIL OCHENTA Y NUEVE Y 00 / 100 PESOS ML.)

RUBRO	FUENTE	NOMBRE	VALOR
2.3.2.02.02.009.3205021.94900.16.0.01.0008	0008 - Sgp Libre Destinacion 42%	Obras de infraestructura para mitigacion y atencion a desastres	73.001.089,00
2.3.2.02.02.009.3205021.94900.16.0.01.0005	0005 - Sgp Forsoza Inversion	Obras de infraestructura para mitigacion y atencion a desastres	80.000.000,00

Dentro del presupuesto de Egresos de la vigencia: 2026

Por concepto de: CONSTRUCCIÓN DE ESTRUCTURA DE CONTENCIÓN PARA LA ATENCIÓN SITUACIONES EN EL MARCO DE LA GESTIÓN DEL RIESGO DE DESASTRES EN LA VEREDA EL DIAMANTE DEL MUNICIPIO DE CALIMA EL DARIEN

Número de proyecto: 20250000008866

CONSTRUCCION DE OBRAS DE INFRAESTRUCTURA PARA LA MITIGACION DE DESASTRES EN EL MUNICIPIO DE CALIMA EL DARIEN VALLE DEL CAUCA

sp.

TESORERO GENERAL

Solicitud de Disponibilidad Presupuestal 2026

Numero de
Solicitud de
Disponibilidad
Presupuestal

31

Fecha de Elaboración

Día	Mes	Año
19	5	2026

Fecha de Recibo

Día	Mes	Año

SECRETARIO DE DESPACHO

Nombres y Apellidos: **LUIS ALBERTO ROMERO CANO**

Cargo: **SECRETARIO DE OBRAS PUBLICAS**

Dependencia: **SECRETARIA DE OBRAS PUBLICAS**

Dirigido a:

Nombres y Apellidos: **MARIANA GOMEZ LOPEZ**

Cargo: **TESORERO GENERAL**

Este CERTIFICADO DE DISPONIBILIDAD PRESUPUESTAL, se solicita como requisito previo en cumplimiento de las normas vigentes en materia presupuestal y contractual y con el fin de garantizar la existencia de apropiación presupuestal disponible y libre de afectación para poder asumir un compromiso aproximadamente por:

INVERSION	FUNCIONAMIENTO
X	

BPIN	202500000008866

% de ejecucion	99.9%

ACTIVIDAD 1	CONSTRUCCIÓN, REPARACION O REPOSICIÓN DE OBRAS DE INFRAESTRUCTURA DE MITIGACION DE DESASTRES.
ACTIVIDAD 2	
ACTIVIDAD 3	

Valor en Números: **\$ 153.001.089,00**

Valor en Letras: **CIENTO CINCUENTA Y TRES MILLONES MIL OCHENTA Y NUEVE PESOS**

CODIGO PPTAL		DESCRIPCION	Cod Fuente	VALOR
Codigo	C. Res			
2.3.2.02.02.009.3205021.94900.16 .0.01.0005	2492	OBRAS DE INFRAESTRUCTURA PARA MITIGACIÓN Y ATENCIÓN A DESASTRES.	0005	\$ 80.000.000,00
2.3.2.02.02.009.3205021.94900.16 .0.01.0008	2493	OBRAS DE INFRAESTRUCTURA PARA MITIGACIÓN Y ATENCIÓN A DESASTRES.	0008	\$ 73.001.089,00

Objeto de la Solicitud

OBJETO : CONSTRUCCIÓN DE ESTRUCTURA DE CONTENCIÓN PARA LA ATENCIÓN SITUACIONES EN EL MARCO DE LA GESTIÓN DEL RIESGO DE DESASTRES EN LA VEREDA EL DIAMANTE DEL MUNICIPIO DE CALIMA EL DARIEN.

ALCALDE MUNICIPAL

SECRETARIO DE OBRAS PUBLICAS

	DEPARTAMENTO DEL VALLE DEL CAUCA		Código: 410-07-31	
	MUNICIPIO DE CALIMA DARIÉN	NIT. 890.309.611-8	2/01/2024	
	MODELO INTEGRADO DE PLANEACIÓN Y GESTIÓN	MIPG-MECI	Versión: 1	
	PROCESO: DIRECCIONAMIENTO ESTRATÉGICO		Página: 1 DE 2	
	NOMBRE DEL DOCUMENTO: CERTIFICADO DE REGISTRO Y VIABILIDAD 2026			

**SECRETARIA DE PLANEACION Y DESARROLLO TERRITORIAL
BANCO DE PROGRAMAS Y PROYECTOS DE INVERSION
MUNICIPAL**

CERTIFICADO DE REGISTRO Y VIABILIDAD

La suscrita Secretaria de Planeación y Desarrollo Territorial del Municipio de Calima El Darién - Valle del Cauca; certifica, que ha dado revisión al proyecto presentado y una vez comprobado el cumplimiento de los procedimientos y documentos del mismo; lo ha Evaluado Técnica, Económica, Social, Ambiental y Estratégicamente. Por tal razón le concede viabilidad al Programa y/o Proyecto denominado.

Nombre del Programa y/o Proyecto: **CONSTRUCCIÓN DE OBRAS DE INFRAESTRUCTURA PARA LA MITIGACIÓN DE DESASTRES EN EL MUNICIPIO DE CALIMA EL DARIÉN VALLE DEL CAUCA**

PLAN DE DESARROLLO MUNICIPAL 2024 -2027 <i>"De la Mano con la Gente"</i> MUNICIPIO DE CALIMA EL DARIEN - VALLE DEL CAUCA Código BPIN: 202500000008866 (código MGA web).	Valor Total del Proyecto: Municipio: \$ 153.022.091,00 Comunidad: \$ 0 Cofinanciación: \$0 Otros: \$0 Valor Total del Proyecto: \$ 153.022.091,00 Fecha Viabilidad: 04 de Febrero de 2026
--	--



Eje de Desarrollo: De la Mano con el Medio Ambiente y Desarrollo Sostenible.
Sector: Ambiente y Desarrollo Sostenible
Programa: Ordenamiento ambiental territorial.

Producto e Indicador de Producto:

Producto	Código I.P	Indicador de Producto	Meta 2026 I.P
Obras de infraestructura para mitigación y atención a desastres	320502100	Obras de infraestructura para mitigación y atención a desastres realizadas	1

Fuente de Financiación de Viabilización 2026:

PROGRAMA	ARTICULO	C. RES	CCOST	NOMBRE	FUENTE	DESCRIPCIÓN	INICIAL
2.3.2.02.02	009.3205021.94900.16.0.01.0005	2492	32	Obras de infraestructura para mitigación y atención a desastres	0005	Sgp Forzosa Inversión	\$ 80.000.000
2.3.2.02.02	009.3205021.94900.16.0.01.0008	2493	32	Obras de infraestructura para mitigación y atención a desastres	0008	Sgp Libre Destinación 42%	\$ 73.022.091
TOTAL							\$ 153.022.091

	DEPARTAMENTO DEL VALLE DEL CAUCA		Código: 410-07-31		
	MUNICIPIO DE CALIMA DARIÉN		NIT. 890.309.611-8		
	MODELO INTEGRADO DE PLANEACIÓN Y GESTION		MIPG-MECI		Versión: 1
	PROCESO: DIRECCIONAMIENTO ESTRATEGICO		Página: 2 DE 2		
	NOMBRE DEL DOCUMENTO: CERTIFICADO DE REGISTRO Y VIABILIDAD 2026				

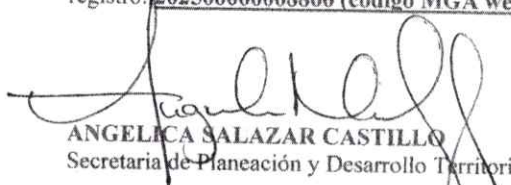
Secretaría Ejecutora y/o Interventora:
Acta de Comité de Viabilización, Seguimiento
y cierre de proyectos de inversión:

Secretaría de Obras Públicas

Acta No. 01 del 05 de enero 2026

Nota Ajuste: En el presente proyecto se realiza ampliación del horizonte para la vigencia 2026 en la PIIP.

Así mismo, el Banco de Programas y Proyectos de Inversión Municipal, una vez constatado que no incumple la normatividad contemplada en el Plan de Desarrollo Municipal, le asigna el siguiente registro: **202500000008866 (código MGA web).**


ANGELICA SALAZAR CASTILLO
Secretaria de Planeación y Desarrollo Territorial

Elaboro: Alba Ximena Cacedo G. Profesional Universitario (E)
Reviso y aprobó: Angelica Salazar Castillo - Secretaria de Planeación y Desarrollo Territorial.

