



INFORME DE ACTIVIDADES N° 4
CONTRATO No 0687.2026
SECRETARÍA DE DESARROLLO ECONÓMICO, GANADERÍA Y
AGRICULTURA





REGISTRO DE EVIDENCIA

Tabla de Contenido

<i>Introducción</i>	3
<i>Objetivo</i>	4
<i>Alcance</i>	4
1. Informe	5

Introducción

El presente documento corresponde a las evidencias del informe del acta parcial n°4 del contrato 0687-2026 de 28 de enero de 2026, cuyo objeto es: “brindar asistencia técnica para el fortalecimiento del componente ambiental del servicio de extensión agropecuaria mediante la realización de visitas a predios y el desarrollo de escuelas de campo dirigidas a productores agropecuarios de los corregimientos de Morichal, Tilodirán y Quebradaseca del municipio de Yopal”, correspondiente al periodo comprendido entre el 30-04-2026 y el 29-05-2026.

Objetivo

Realizar el servicio de extensión agropecuaria para desarrollar el componente ambiental mediante visitas a predio y escuelas de campo a productores agrícolas de los corregimientos de Morichal, Tilodirán y Quebradaseca del municipio de Yopal.

Alcance

Mediante este informe se busca dar a conocer cómo se ejecutó la prestación del servicio de extensión agropecuaria desarrollando el componente ambiental mediante visitas a predio y escuelas de campo a productores agrícolas de los corregimientos de Morichal, Tilodirán y Quebradaseca del municipio de Yopal, acciones que buscan incorporar la noción de cuidado del ambiente, con especial interés en mejorar las prácticas agrícolas y la mitigación de impactos ambientales para fortalecer el conocimiento a los productores en el manejo de los recursos naturales, aplicando los sistemas agroecológicos policultivos y sistemas agroforestales con el fin de mejorar la nutrición y la salud, preservar los recursos naturales y la biodiversidad.

1. Informe

1.1 Actividad 1 y 2

Se anexa evidencia del registro fotográfico correspondiente, el folleto con la estrategia socializada, el formato MI10-F58 visita de extensionismo a predio y el formato acta de reunión AP3-F03 debidamente diligenciados.


PRIMERAS VISITAS DE EXTENSIONISMO Y SOCIALIZACIÓN DE ESTRATEGIA



**Nombre: Edgar Alfonso
Predio: La Morenita
Vereda: Quebradaseca**

 <p>Latitud: 5.062918 Longitud: -72.006344 Altitud: 15.825333 m Precisión: 20.0 m Tiempo: jue 05-07-2026 10:02 Nota: Corregimiento Quebradaseca</p>	 <p>Latitud: 5.062917 Longitud: -72.006212 Elevación: 17.82420 1 m Precisión: 20.04 m Tiempo: jue 05-07-2026 10:02 Nota: Corregimiento Quebradaseca, Vereda Quebradaseca, PNB Sugar Hacienda Alfaro</p>	 <p>Latitud: 5.062692 Longitud: -72.006291 Elevación: 15.82538 9 m Precisión: 7.9 m Tiempo: jue 05-07-2026 10:02 Nota: Corregimiento Quebradaseca, Vereda Quebradaseca, PNB Edgar Alfonso Alf</p>
--	--	---

**Nombre: Hernán Socha Bernal
Predio: Agua linda
Vereda: Quebradaseca**

 <p>Latitud: 5.054877 Longitud: -71.99222 Elevación: 19.82511 4 m Precisión: 7.0 m Tiempo: jue 05-07-2026 11:06 Nota: Corregimiento Quebradaseca</p>	 <p>Latitud: 5.054868 Longitud: -71.992235 Altitud: 19.14527 3 m Precisión: 6.8 m Tiempo: jue 05-07-2026 11:06 Nota: Corregimiento Quebradaseca</p>	 <p>Latitud: 5.056707 Longitud: -71.992276 Elevación: 19.018100 0 m Precisión: 22.1 m Tiempo: jue 05-07-2026 11:06 Nota: Corregimiento Quebradaseca, Vereda Quebradaseca, PNB Hernán Socha Bernal</p>
--	---	--

Nombre: María Rosa Parada
Predio: Villa María
Vereda: Quebradaseca




Nombre: Jorge Cojo
Predio: Las 3 Palmeras
Vereda: Quebradaseca



Nombre: Pedro Ariel Chavita
Predio: Los Laureles
Vereda: Matepalma



Nombre: María Elcy Amezquita
Predio: Rancho Grande
Vereda: Matepalma



REGISTRO DE EVIDENCIA

Nombre: Luz Mira Guío
Predio: La Cachera
Vereda: Matepalma

 <p>Latitud: 5.086766 Longitud: -72.121223 Elevación: 191.41m/54 m Precisión: 7.87 m Tiempo: 08-05-2026 22:08 Nota: Corregimiento Tiendón, Matepalma, Llanos del Valle</p>	 <p>Latitud: 5.086617 Longitud: -72.127423 Elevación: 185.2m/57.4 m Precisión: 27.95 m Tiempo: 08-05-2026 22:03 Nota: Corregimiento Tiendón, Matepalma, Llanos del Valle</p>	 <p>Latitud: 5.086677 Longitud: -72.127395 Elevación: 191.85m/53.1 m Precisión: 6.98 m Tiempo: 08-05-2026 21:58 Nota: Corregimiento Tiendón, Matepalma, Llanos del Valle</p>
---	---	--

Nombre: Mireya Hernández
Predio: La Misionera
Vereda: Matepalma

 <p>Latitud: 5.087702 Longitud: -72.127748 Elevación: 180.54m/58.8 m Precisión: 7.682 m Tiempo: 08-05-2026 22:34 Nota: Corregimiento Tiendón, Matepalma, Llanos del Valle</p>	 <p>Latitud: 5.087770 Longitud: -72.127593 Elevación: 182.17m/58.4 m Precisión: 9.287 m Tiempo: 08-05-2026 22:26 Nota: Corregimiento Tiendón, Matepalma, Llanos del Valle</p>	 <p>Latitud: 5.087700 Longitud: -72.127602 Elevación: 187.04m/59.8 m Precisión: 7.892 m Tiempo: 08-05-2026 22:28 Nota: Corregimiento Tiendón, Matepalma, Llanos del Valle</p>
---	---	--

SEGUNDAS VISITAS DE EXTENSIONISMO Y SOCIALIZACIÓN DE ESTRATEGIA

**Nombre: Germán Sánchez
Predio: La Becerra
Vereda: Garzón**

 <p>Latitud: 5.261056 Longitud: -72.324588 Tiempo: 11-05-2026 09:00:10 Nota Usuario: Jose German Sanchez Predio: La Becerra Vereda: El Garzon Compartimiento: Morichal</p>	 <p>Latitud: 5.262632 Longitud: -72.324567 Tiempo: 11-05-2026 09:01:40 Nota Usuario: Jose German Sanchez Predio: La Becerra Vereda: El Garzon Compartimiento: Morichal</p>	
---	---	--


**Nombre: Sebastián Calderón
Predio: Granja San Martin
Vereda: Garzon**

 <p>Latitud: 5.261037 Longitud: -72.322969 Tiempo: 11-05-2026 09:40:00 Nota Usuario: Sebastián Calderón Predio: Granja San Martín Vereda: El Garzón Compartimiento: Morichal</p>	 <p>Latitud: 5.261747 Longitud: -72.323147 Tiempo: 11-05-2026 09:33:42 Nota Usuario: Sebastián Calderón Predio: Granja San Martín Vereda: El Garzón Compartimiento: Morichal</p>	 <p>Latitud: 5.261908 Longitud: -72.323387 Tiempo: 11-05-2026 09:34:25 Nota Usuario: Sebastián Calderón Predio: Granja San Martín Vereda: El Garzón Compartimiento: Morichal</p>
--	--	---


Nombre: Armando González
Predio: Villa Paola
Vereda: Garzón



Nombre: Adriana Rojas Amortegui
Vereda: Garzón
Predio: La Calandria




Nombre: Jairo García Meza
Predio: Mi Ranchito
Vereda: Picón



Nombre: Delio Contreras
Predio: La Saldaña
Vereda: Picón





Nombre: Ana Cecilia Monquira
Predio: Carimagua
Vereda: Yopitos



Nombre: Ana Cecilia Monquira
Predio: Carimagua
Vereda: Yopitos





Objetivos

- % Reducir el impacto ambiental mediante el manejo eficiente del suelo, el agua y la biodiversidad.
- +% Aumentar el rendimiento de los cultivos mediante prácticas sostenibles.

Pilares de la Estrategia

1. Manejo Sostenible del Suelo.

Mediante rotación de cultivos

Alternar diferentes cultivos en la misma parcela a lo largo del tiempo en ciclos preestablecidos. Ej: rotar cultivos que demandan nutrientes específicos (como el maíz) con leguminosas que fijan nitrógeno en el suelo (como el frijol).

Esta práctica es aplicable en prácticamente cualquier tipo de terreno agrícola, especialmente en aquellos donde se busca mantener la productividad sin recurrir a grandes cantidades de fertilizantes químicos.

"El cuidado de los recursos naturales en las prácticas agrícolas es la clave para una producción sostenible, que equilibra la productividad con la preservación del suelo, el agua y la biodiversidad para las futuras generaciones."



Esta estrategia está enfocada en fortalecer los sistemas productivos agrícolas de los predios rurales en Yopal, se centra en la sostenibilidad, la eficiencia en el uso de los recursos naturales y la mejora de la productividad agrícola.



Beneficios

La rotación de cultivos evita la degradación del suelo por el monocultivo, ya que diferentes plantas utilizan diferentes nutrientes del suelo y promueven la biodiversidad microbiana. Además, reduce la presión de plagas y enfermedades asociadas a un solo cultivo.

2. Gestión Eficiente del Agua.

- o **Riego por goteo:** Instalación de sistemas de riego eficiente que reduzcan el consumo de agua.
- o **Cosecha de aguas lluvias:** Implementación de tanques y sistemas de recolección de agua para aprovechar las precipitaciones.
- o **Protección de fuentes hídricas:** Fomentar la reforestación de áreas cercanas a cuerpos de agua para prevenir su contaminación y garantizar su disponibilidad.



3. Agroforestería Diversificación.



- o **Sistemas agroforestales:** Integrar árboles y cultivos para mejorar la biodiversidad y el microclima, reduciendo la necesidad de agroquímicos y mejorando el rendimiento de los cultivos.
- o **Diversificación de cultivos:** Promover la plantación de especies locales y adaptadas al clima que ayuden a reducir la vulnerabilidad ante plagas y cambios climáticos.

Beneficios

Aumento de la productividad agrícola de manera sostenible, reducción de costos mediante el uso eficiente de insumos y recursos, mejora en la resiliencia frente a los efectos del cambio climático, acceso a mercados sostenibles y certificaciones de calidad ambiental.

¡Sé el cambio que quieres ver en el mundo



Más información

✉ agricolas.desarrollo@gmail.com



Estrategia Ambiental para el Fortalecimiento de Sistemas Productivos



Alcaldía Municipal de Yopal VISITA DE EXTENSIONISMO A PREDIO

Fecha: 7-05-2026

Departamento: Casanare Municipio: Yopal

Corregimiento: Parí Barro Colorado

Vereda del predio: Parí Barro Colorado

Nombre del usuario: Pichón y Amela

Identificación: Mpio. Mpio. Número de celular: 3124750985

Coordenadas: Latitud: 5.063155 Longitud: -72.006358

Sexo: Femenino Masculino

Especie: Ajacela

Área tratada en la línea productiva principal (hectáreas): 1/2 Ha

Especie productiva secundaria: Yuca

Edad del productor: Mujer rural (21 a 35 años) Adulto joven (14 a 20 años) Adulto mayor (35 años o más)

Raza o etnia: Racial Indígena Comunidad LGTB Discapacidad Comunidad negra Tipo de discapacidad:

Victima del conflicto armado:

¿Está afiliado al SUSENA? SI NO Puntaje:

Se encuentra afiliado en alguna asociación, cooperativa o grupo de productores agrupados legalmente constituido: SI NO

Nombre de la Asociación, cooperativa o grupo:

Nombre del asunto objeto de la visita: Gestión Sostenible de los Recursos Naturales

Nombre del componente objeto de la visita: Prácticas de Manejo y Conservación del Medio Ambiente y Biodiversidad

DIAGNÓSTICO

El pueblo Lenoromado Parí Barro Colorado está ubicado en el Corregimiento de Parí Barro Colorado a 38 Kilómetros del centro urbano de Yopal.

CÓDIGO METODOLÓGICO: Versión 3

FECHA DE APROBACIÓN: 15/05/2026

Alcaldía Municipal de Yopal VISITA DE EXTENSIONISMO A PREDIO

de yopal por un completo parámetro. Durante el proceso se observó un buen estado de los cultivos de Yuca, los cuales también se están cuidando con paciencia. Todo lo que se observa en el cultivo es un buen estado de los cultivos, pero se observó que algunos cultivos de Yuca no están produciendo frutos y no tienen producción de frutos, lo que se debe a los bajos niveles de nutrientes en el suelo. Se observó que algunos cultivos de Yuca no están produciendo frutos y no tienen producción de frutos, lo que se debe a los bajos niveles de nutrientes en el suelo.

ACTIVIDADES REALIZADAS

Se hizo y se hizo
Revisión de los cultivos
Revisión de los cultivos
Revisión de los cultivos
Revisión de los cultivos
Revisión de los cultivos
Revisión de los cultivos

CÓDIGO METODOLÓGICO: Versión 3

FECHA DE APROBACIÓN: 15/05/2026

Alcaldía Municipal de Yopal VISITA DE EXTENSIONISMO A PREDIO

¿Cuáles son los principales compradores de los productos de su actividad productiva principal? Vecinos

¿A qué se dedica cuando tiene dudas sobre su sistema productivo? Se preocupa - Vecinos

RECOMENDACIONES

Se recomienda hacer un análisis de suelo y de los cultivos.
No retirar todo el agua de un día.
Se recomienda hacer un análisis de suelo y de los cultivos.
La dependencia de los cultivos.
No retirar todo el agua de un día.

COMPROMISOS PARA LA PRÓXIMA VISITA

Seguir con el cultivo de los cultivos.
No retirar todo el agua de un día.
pedir la ayuda de los cultivos y de los cultivos.
cultivos y pedir la ayuda de los cultivos.

ESPACIO PARA DILIGENCIAR EL EXTENSIONISTA

Nombre y Apellidos: Wilma Ibarra

Número de Cédula: 7168483

DISCIPLINA: Téc. Medio Ambiente

ESPACIO PARA DILIGENCIAR EL USUARIO

Nombre: Pichón y Amela

Número de Cédula: 9658652

CÓDIGO METODOLÓGICO: Versión 3

FECHA DE APROBACIÓN: 15/05/2026

Alcaldía Municipal de Yopal VISITA DE EXTENSIONISMO A PREDIO

REGISTRO FOTOGRAFICO

CÓDIGO METODOLÓGICO: Versión 3


FECHA DE APROBACIÓN: 15/05/2026

1.2 Actividad 4

Se anexa evidencia del registro fotográfico correspondiente a las dos visitas de extensión agropecuaria requeridas por los productores, así como el formato MI10-F58 de visita de extensionismo a predio debidamente diligenciado.

VISITAS DE EXTENSIONISMO POR DEMANDA

Nombre: Danelcy Hernández
Predio: Naranjitos
Vereda: Yopitos



The first two photos show banana plants in a field. The third photo shows a person sitting at a table writing on a form, with another person standing nearby.

Nombre: María Gladys Niño
Predio: El Desafío
Vereda: Yopitos



The first photo shows banana plants in a field. The second photo shows a person sitting at a table writing on a form, with another person standing nearby. The third photo shows banana plants in a field.



Alcaldía Municipal de Yopal VISITA DE EXTENSIONISMO A PREDIO

Fecha: 22-05-2026

Departamento: Casanare Municipio: Yopal Vereda: Yopita

Compartimiento: Llanos del Desierto

No. cabal del predio: El Desierto

Nombre del usuario: María Gladys Niño

Número de cédula: 27211564 Número de celular: 3183446247

Sexo: Femenino Edad: 51 años

L. línea productiva prioritaria: Agrícola

Área intervenida en la línea productiva prioritaria: 1/4 Ha

L. línea productiva secundaria: YUCA

Enfoque de población diferencial: Mujer rural, Adulta (20 a 59 años), Rura o gitano, Comunitaria LGTBI

Esta afiliado al SISBEN: SI

Se encuentra afiliado (a) en alguna asociación, cooperativa o gestión de productores agropecuarios legalmente constituida: SI

Nombre de la Asociación, cooperativa o gestión: A.T.

Nombre del aspecto objeto de la visita: Gestión Sostenible de los Recursos Naturales

Nombre del componente objeto de la visita: Prácticas de Manejo y Conservación del Medio Ambiente y Biodiversidad

DIAGNÓSTICO

Se realizó visita al predio El Desierto propiedad de la señora María Gladys Niño ubicada en la vereda Yopita del compartimiento.

CÓDIGO: ES1-F105 VERSIÓN: 07 FECHA DE APROBACIÓN: 08/05/2024

Alcaldía Municipal de Yopal VISITA DE EXTENSIONISMO A PREDIO

de Manabíes, por una pendiente de 23 kilómetros aproximadamente. Hay un predio cercado en una finca familiar con los sembrados de papa, boniato, y se observa que no solo se siembra en papas de Maduro y blanco de papa en su totalidad, según recuerdo por el predio, se observó cultivos de plátano en papas. También se observó, pero se pudo observar que no hay papas en papas. Hay otros cultivos de papa como Armas y que y que se siembra es bastante papa y no produce suficiente en época de sus siembras. Se observó que no hay papas de contención en el sembrado de papas. Se recuerda tener cultivos en los sembrados y papas en papas.

ACTIVIDADES REALIZADAS

Señalar y presentar

Recomendar que se produzca

Identificación de áreas productivas

Diagnóstico

Recomendaciones

Repasar y preguntar

Recomendar

¿Cuáles son los principales proveedores de servicios, insumos y equipos relacionados con su actividad productiva principal? Manabíes - Agro Casanare

CÓDIGO: ES1-F105 VERSIÓN: 07 FECHA DE APROBACIÓN: 08/05/2024

Alcaldía Municipal de Yopal VISITA DE EXTENSIONISMO A PREDIO

1. ¿Cuáles son los principales proveedores de los productos de su actividad productiva principal? Manabíes y Yopita para compra

2. ¿A quién le pregunta cuando tiene dudas sobre su sistema productivo? Vecinos de la Vereda

RECOMENDACIONES

- Realizar algunos ajustes en el tallo (la resaca de la papa y otros derivados de la papa)
- no hacer tallo de boniato seco a papa blanca
- hacer papas y boniato de papa
- no hacer papas de papa blanca
- poder producirse papas alrededor de papa

COMPROMISOS PARA LA PRÓXIMA VISITA

- Limpieza de cultivos de papa
- Realizar tallo los manabíes que están en papa
- no hacer tallo de boniato seco a papa blanca
- Abonado con triple 18 o abono orgánico que produce de la papa
- Cuidar y proteger el medio ambiente y papa blanca

ESPACIO PARA DILIGENCIAR EL EXTENSIONISTA

Nombre y Apellido: Wilder Portero

Número de Cédula: 2.168.487 DISCIPLINA:

Nombre: Wilber

ESPACIO PARA DILIGENCIAR EL USUARIO

Nombre: María Gladys Niño Número de Cédula: 27211564

CÓDIGO: ES1-F105 VERSIÓN: 07 FECHA DE APROBACIÓN: 08/05/2024

Alcaldía Municipal de Yopal VISITA DE EXTENSIONISMO A PREDIO

REGISTRO FOTOGRAFICO (EXEMPLE)

CÓDIGO: ES1-F105 VERSIÓN: 07 FECHA DE APROBACIÓN: 08/05/2024



Alcaldía Municipal de Yopal ACTA DE REUNION

DATOS GENERALES

TEMA DE LA REUNION: ESTRUCTURAS Y SOCIALIZAR UNA ESTRATEGIA AMBIENTAL PARA FORTALECER LOS SISTEMAS PRODUCTIVOS

Fecha de la Reunion: 2015-05-22

LUGAR DE LA REUNION: Predio el Dorado

Nº	NOMBRES Y APELLIDOS	CARGO	INSTITUCION DEPENDENCIA	ASISTENCIA SI NO
1	Diego Claudio Maza	productor papajayo	SERENA	X
2	Wilder Naranjo			X

II. DESARROLLO DE LA REUNION

Se dio inicio a las 8:00 am en la casa de Diego Claudio Maza, productor papajayo, quien dio la bienvenida a todos los asistentes y se procedió a socializar la estrategia ambiental para fortalecer los sistemas productivos.

III. ACUERDOS Y COMPROMISOS

Se acordó que los productores se comprometan a implementar las medidas ambientales recomendadas durante la reunión.

Alcaldía Municipal de Yopal ACTA DE REUNION

DATOS GENERALES

TEMA DE LA REUNION: ESTRUCTURAS Y SOCIALIZAR UNA ESTRATEGIA AMBIENTAL PARA FORTALECER LOS SISTEMAS PRODUCTIVOS

Fecha de la Reunion: 2015-05-22

LUGAR DE LA REUNION: Predio el Dorado

Nº	NOMBRES Y APELLIDOS	CARGO	INSTITUCION DEPENDENCIA	ASISTENCIA SI NO
1	Diego Claudio Maza	productor papajayo	SERENA	X
2	Wilder Naranjo			X

III. ACUERDOS Y COMPROMISOS

Se acordó que los productores se comprometan a implementar las medidas ambientales recomendadas durante la reunión.

Alcaldía Municipal de Yopal VISITA DE EXTENSIONISMO A PREDIO

Fecha: 22-05-2015

Departamento: Casanare Municipio: Yopal

Compendio: Mancha Vinosa

Nombre del predio: Los Naranjos

Nombre del usuario: Daniel y Mercedes

Numero de cédula: 1118523856

Numero de celular: 311221465246

Punto de georreferenciación (coordenadas decimales): Latitud: 5.158238 Longitud: -72.34288

Sexo: Femenino

Linea productiva prioritaria: Asocolesa

Especie: Plátano

Área destinada en la línea productiva prioritaria (Hectáreas): 1/4

Linea productiva secundaria: Yuca

Enfoque de población diferencial: Mujer rural, Adultos (20 a 59 años), Rrom o gitano, Comunidad LGTBI, Víctima del conflicto armado

Esta afiliado al SISBEN: SI

Se encuentra afiliado (a) en alguna asociación, cooperativa o grupo de productores agropecuarios legalmente constituido: SI

Numero de la Asociación, cooperativa o grupo: Asojopido

Numero del aspecto objeto de la visita: Gestión Sostenible de los Recursos Naturales

Numero del componente objeto de la visita: Prácticas de Manejo y Conservación del Medio Ambiente y Biodiversidad

DIAGNÓSTICO

Se visitó un predio de plátano propiedad de Daniel y Mercedes, ubicado en el Compendio de Mancha Vinosa, donde se observó...

Alcaldía Municipal de Yopal VISITA DE EXTENSIONISMO A PREDIO

en el momento de llegar al predio se observó un caso de Mancha Vinosa en los sistemas de plátano, los cuales se encuentran en estado avanzado de desarrollo y se observó que esta variedad es propia de la zona y que se cultiva en grandes cantidades y con un poco de vegetación nativa, en recuerdo que el predio se observaron otros cultivos propios de la zona como yuca, ñame, papajayo, etc., también se pudo observar que tienen otros actividades pecuarias como vacas y gallinas ponedoras. Según el propietario indicó que se necesita más apoyo de la institución respecto a la zona del campo, se recomendaron tener cuidado del predio ambiental y las reservas de agua, también se le informó que en el caso de cualquier parte biológica y no tener grandes cantidades de insectos al momento de la visita.

ACTIVIDADES REALIZADAS

Saludo y presentación
Revisión por el predio
Identificación de la actividad productiva
Diagnóstico
Recomendaciones
Firma de precepto
Despedida

¿Cuáles son los principales proveedores de servicios, insumos y equipos relacionados con su actividad productiva principal? Veterinario el Conejo

Alcaldía Municipal de Yopal **VISITA DE EXTENSIONISMO A PREDIO**

2. ¿Quiénes son los principales compradores de los productos de su actividad productiva principal?
para consumo de la misma finca

3. ¿A quién le pregunta cuando tiene dudas sobre su sistema productivo?
Vendedores de la finca

RECOMENDACIONES

- Reducir sechaje de cultivos para mayor formación y producción
- No reducir fechas de siembra
- Hacer abonos orgánicos para los cultivos
- Siempre usar abonos orgánicos
- Cuidar y proteger el medio ambiente

COMPROMISOS PARA LA PRÓXIMA VISITA

- Mostrar con abonos orgánicos que son de la misma finca
- Siempre usar abonos
- No reducir fechas, de lo contrario serán a perder

ESPACIO PARA DILIGENCIAR EL EXTENSIONISTA

Nombre y Apellidos: *Wilder Hobaner*
 Número de Cédula: *7168182* DISCIPLINA:
 Firma: *W. H.*

ESPACIO PARA DILIGENCIAR EL USUARIO

Firma: *Donato Hernandez* Número de Cédula: *8118543856*

CÓDIGO: MS1-F105 Versión: 3 Fecha de Aprobación: 15/05/2024

Alcaldía Municipal de Yopal **VISITA DE EXTENSIONISMO A PREDIO**

REGISTRO FOTOGRAFICO (Nº Y 001)

CÓDIGO: MS1-F105 Versión: 3 Fecha de Aprobación: 15/05/2024

Alcaldía Municipal de Yopal **ACTA DE REUNIÓN**

ACTA DE REUNIÓN No. _____

I. DATOS GENERALES

TEMA DE LA REUNIÓN: **ESTRUCTURAR Y SOCIALIZAR UNA ESTRATEGIA AMBIENTAL PARA FORTALECER LOS SISTEMAS PRODUCTIVOS**

Fecha de la Reunión: *05/05/24* Hora de Inicio: *9:00 PM* Hora de Finalización: *7:30 PM*

LUGAR DE LA REUNIÓN: *Los Naranjos*

Nº	NOMBRES Y APELLIDOS	CARGO	INSTITUCIÓN / DEPENDENCIA	ASISTENCIA
1	<i>Daniel y Herminio</i>	<i>productores</i>	<i>Naranjos SDECA</i>	<input checked="" type="checkbox"/>
2	<i>Wilder Hobaner</i>	<i>Asesor</i>	<i>SDECA</i>	<input checked="" type="checkbox"/>

OBJETIVOS DE LA REUNIÓN: **Socializar estrategia ambiental para fortalecer los sistemas productivos.**

DESARROLLO DE LA REUNIÓN

Se dio inicio a la reunión con un saludo y presentación. Descripción del objetivo de la reunión: Socialización de la estrategia. Recomendaciones: Despedida.

CÓDIGO: MS1-F105 Versión: 3 Fecha de Aprobación: 15/05/2024

Alcaldía Municipal de Yopal **ACTA DE REUNIÓN**

ACTA DE REUNIÓN No. _____

de sus integrantes tanto en materia que abarca con todos los niveles de campo que hacen en la misma finca, también todos que hacen en la misma finca es que para trabajar en la misma finca se le va a otorgar en el cultivo de arroz, plátano, papaya, mango, etc. estos son los cultivos que se van a producir de aquí en las mejores condiciones.

III. ACUERDOS Y COMPROMISOS

ACUERDOS Y COMPROMISOS	FECHA DE CUMPLIMIENTO	RESPONSABLE

FIRMA DE LOS ASISTENTES

Nombre: *Wilder Hobaner*
 Nombre: *Daniel y Herminio*
 Nombre: *Donato Hernandez*

IV. ANEXOS

La Alcaldía de Yopal en cumplimiento de la ley 1581 de 2012 y su decreto reglamentario garantiza la seguridad y confiabilidad del suministro de datos verídicos y permanentes por el consorcio Publico de Tratamiento de Datos Personales, Planteado en Yopal como entidad adscrita que administrará y mantendrá el sistema de tratamiento de datos personales.

CÓDIGO: MS1-F105 Versión: 3 Fecha de Aprobación: 15/05/2024






Fecha de Elaboración: 02/06/2026

Firmas

Firma: 

Aprobó: Rodrigo Alberto Chaparro Gómez
Cargo: Secretario de Desarrollo Económico, Ganadería y Agricultura

Firma: 

Revisó: Lucas Navío Reyes
Cargo: Profesional Universitario Grado 2 Código 219.

Firma: 

Elaboró: Wilder Javier Martínez Cely
Cargo: Técnico Contratado

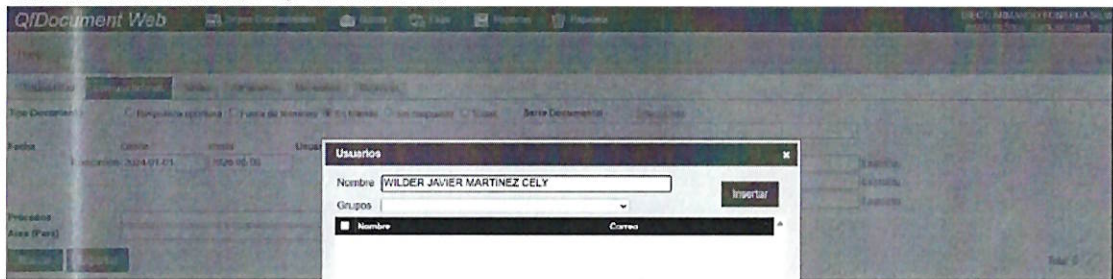


CERTIFICACIÓN

1200.120.75

LA SECRETARIA GENERAL A TRAVES DEL PROGRAMA DE ATENCION AL CIUDADANO

Que el señor (a) **WILDER JAVIER MARTINEZ CELY**, identificado (a) con cédula de ciudadanía No **7168487** adscrito (a) a la **SECRETARIA DE DESARROLLO ECONÓMICO, GANADERÍA Y AGRICULTURA** número de contrato **0687-2026** se encuentra a paz y salvo desde el 30 de marzo del 2026 al 29 de abril del 2026, no cuenta con usuario QFdocument.



Fuente: Herramienta QFDocument / Anexo pantallazo

Nota: Se aclara que a la fecha no se evidencian PQRSD para ese periodo, se informa que es responsabilidad del contratista o funcionario el manejo del usuario.

La presente se expide a solicitud del interesado(a), al cuarto (04) día del mes de mayo del 2026.



Diego Armando Fonseca Silva
Técnico Contratado

Daiana Meliza Herrera Quijano
DAHIANA MELIZA HERRERA QUIJANO
PROFESIONAL UNIVERSITARIO GRADO-04

CÓDIGO: AP4-F13

VERSIÓN: 11

FECHA DE APROBACIÓN: 26/09/2024

TELÉFONO CONMUTADOR (60 + 8) 6345913

Marque según corresponda: Dependencias Palacio Municipal opción 1, Sedes Externas opción 2

DIAGONAL 15 N° 15-21 YOPAL – CASANARE Código Postal 850001

www.yopal-casanare.gov.co Email: contactenos@yopal-casanare.gov.co



