



Departamento del Valle del Cauca    Gobernación	<b>DOCUMENTO SOPORTE EN ADQUISICIONES EFECTUADAS A NO OBLIGADOS A FACTURAR</b>	Código: FO-M7-P3-02
		Versión: 04
		Fecha de aprobación: 06/08/2020
		Página: 1 de 1

Decreto 358 del 05 de marzo del 2020	
<b>Dependencia:</b> SECRETARIA DE CONVIVENCIA Y SEGURIDAD CIUDADANA <b>No. 1.410-19.13 - 5569</b>	
Según autorización numeración de la DIAN No 18764030858214 del 22 de julio de 2022	
<b>Fecha de la Transacción:</b> Mayo 15 de 2026	
<b>Nombre y/o Razón Social Adquiriente:</b> DEPARTAMENTO DEL VALLE DEL CAUCA	
<b>Nit:</b> 890399029-5 <b>Dirección:</b> CALLE 10 CR 6 Y 8 P 3 EDIFIC. SAN FRANCISCO. <b>No. Teléfono:</b> 6200000	
<b>Ciudad:</b> Santiago de Cali	
<b>Nombre y/o Razón Social Beneficiario:</b> JULIANA ANDREA ALZATE CORDOBA	
<b>Cedula o Nit:</b> 29.506.390 de Florida (V) <b>Dirección Beneficiario:</b> Cra 17 No. 10-90	
<b>Teléfono:</b> 3156280609	<b>Correo Electrónico:</b> julyalzate01@gmail.com
<b>Ciudad:</b> Florida (V)	
<b>INFORMACIÓN CONTRACTUAL</b>	
<b>Objeto del Contrato:</b> PRESTAR LOS SERVICIOS COMO PROFESIONAL, EN LA SECRETARIA DE CONVIVENCIA Y SEGURIDAD CIUDADANA, PARA EL DESARROLLO DEL PROYECTO DE INVERSIÓN DENOMINADO: "FORTALECIMIENTO DEL SISTEMA DE INFORMACIÓN GEOGRÁFICA, GEODÉSICA Y CARTOGRÁFICA PARA EL ANÁLISIS AVANZADO DEL DELITO EN EL VALLE DEL CAUCA".	
<b>No. RPC:</b> 5600104244 de 17/01/2026	<b>No. RPC OTRO SÍ:</b> 5600105543 de 26/04/2026
<b>No. CDP:</b> 5500007007 de 14/01/2026	<b>No. CDP OTRO SÍ:</b> 5500007007 de 14/01/2026
<b>Vr. Contrato \$ 30.000.000</b>	
<b>Concepto:</b> CUOTA No. 05 - Mes de mayo de 2026.	
<b>Contrato No:</b> 1.410-19.13 – 5569 de enero 17 de 2026.	
<b>Otro sí No:</b> 1.410-19.13 – 5569-1 de abril 21 de 2026	
Se anexa planilla de seguridad social No.1081678961 referencia de pago No.273331513 del mes de abril de 2026, operador de pago Simple	
<b>Favor consignar en Cuenta Ahorros No. 86623128408 del Bancolombia</b>	
<b>Valor \$: 5.000.000</b>	
<b>Son: CINCO MILLONES DE PESOS 00/100 M/CTE.</b>	
 <b>Firma y Cedula del Beneficiario</b> <b>29.506.390 de Florida (V)</b>	





## Comprobante en línea

2 May 2026 13:05

Pago PSE



**Pago exitoso**

CUS 273331513

Comercio  
**SIMPLE OI**

Referencia 1  
**172.29.10.57**



Fecha  
**2 May 2026 13:05**

Referencia 2  
**CC**

Número de factura  
**1081678961**

Referencia 3  
**29506390**

Descripción del pago  
**Pago de Seguridad Social**


Valor del Pago  
**\$580.500**



Número de comprobante  
**TR260502130550QfJcUU**

Costo de la transacción  
**\$ 0**

Producto origen  
**Producto**  
**\*\*\*\* 4019**

Departamento del Valle del Cauca  Gobernación	<b>INFORME DE SEGUIMIENTO DE SUPERVISIÓN</b>	Código: FO-M9-P2-02
		Versión: 02
		Fecha de Aprobación: 17/06/2019
		Página: 1 de 7

Fecha: 15 de Mayo de 2026

**INFORMACIÓN GENERAL DEL CONTRATO**

CONTRATO  X  CONVENIO

Contrato número: 1.410-19.13 – 5569 de Enero 17 de 2026  
 Otro sí número: 1.410-19.13 – 5569-1 de Abril 21 de 2026

Disponibilidad y Registro presupuestal: Disponibilidad No 5500007007 del 14/01/2026. Registro Presupuestal No 5600104244 del 17/01/2026, Registro Presupuestal Otro sí No. 5600105543 de 23/04/2026 2026.

Apropiación Presupuestal: 123206/1143/2-320202008/2714009020090000/PI27-102483/1/1/01/09; CONT CONTR OBRA PCA/SRIA CONVIVENC Y SEG /Servicios prestados/Centro de Inteligencia Te/ BRINDAR ASISTENCIA T,

**OBJETIVO GENERAL:** Mejorar las estrategias en prevención situacional del delito para reducir la tasa de hurtos en el Departamento del Valle del Cauca.

**OBJETIVOS ESPECÍFICOS:** Actualizar el sistema de información y tecnologías utilizadas en el Observatorio del Delito para el análisis de datos.

**PROGRAMA:** 14- El Valle de otro nivel digital

**META DE RESULTADO:** MR 14009 – Actualizar un servicio de información geográfica, geodésica y cartografía, anualmente

**SUBPROGRAMA:** 1400902- Centro de Inteligencia Territorial – IDEE Valle

**META DEL PRODUCTO:** MP1400902010406001 Actualizar 1 observatorio del delito del Valle del Cauca durante el periodo de gobierno.

**PROYECTO:** Fortalecimiento del sistema de información geográfica, geodésica y cartográfica para el análisis avanzado del delito en el Valle del Cauca.


**ELEMENTO PEP:** PI27-102483/1/1/01/09

**POSICION PRESUPUESTARIA:** 2-320202008.

**CUENTA MAYOR:** 5507050801

**Objeto del contrato:** PRESTAR LOS SERVICIOS COMO PROFESIONAL, EN LA SECRETARIA DE CONVIVENCIA Y SEGURIDAD CIUDADANA, PARA EL DESARROLLO DEL PROYECTO DE INVERSIÓN DENOMINADO: "FORTALECIMIENTO DEL SISTEMA DE INFORMACIÓN GEOGRÁFICA, GEODÉSICA Y CARTOGRÁFICA PARA EL ANÁLISIS AVANZADO DEL DELITO EN EL VALLE DEL CAUCA".

<b>Supervisor:</b>	<b>JAIME ALBERTO DURAN CHARRIA</b> Cédula de Ciudadanía No. 1.118.282.156 de Yumbo (Valle) Subsecretario de Gestión en Convivencia y Seguridad Secretaria de Convivencia y Seguridad Ciudadana Ubicación Gobernación del Valle del Cauca – Piso 14 Teléfono: 6200000 Ext. 1800
<b>Contratista:</b>	<b>JULIANA ANDREA ALZATE CORDOBA</b> Economista Dirección: Cra 17 No. 10-90 Teléfono: 3156280609 Cédula de Ciudadanía No: 29.506.390 de Florida (V)

Departamento del Valle del Cauca  Gobernación	<b>INFORME DE SEGUIMIENTO DE SUPERVISIÓN</b>	Código: FO-M9-P2-02
		Versión: 02
		Fecha de Aprobación: 17/06/2019
		Página: 2 de 7

**OBJETIVO DEL INFORME**

Dejar constancia del cumplimiento del contrato No 1.410-19.13 – 5569 de enero 26 de 2026 para la cuota No cinco (5), ejecutada en el mes de mayo de 2026. Se concluye que las obligaciones derivadas el contrato en mención fueron cumplidas a cabalidad y recibidas a satisfacción por el Departamento del Valle del Cauca y la Secretaría de Convivencia y Seguridad Ciudadana.

**VERIFICACIÓN DEL CUMPLIMIENTO DE LAS OBLIGACIONES ESPECÍFICAS DEL CONTRATISTA**


Obligaciones específicas contractuales	<ol style="list-style-type: none"> <li>1. Elaborar informes a partir de los datos recolectados para Fortalecer el Sistema de información geográfica, geodésica y cartográfica para el análisis avanzado del delito en Valle del Cauca</li> <li>2. Actualizar y analizar la información estadística para la elaboración de informes que permitan identificar patrones y tendencias para la toma de decisiones para Fortalecer el Sistema de información geográfica, geodésica y cartográfica para el análisis avanzado del delito en Valle del Cauca.</li> <li>3. Apoyar con la elaboración de documentos y presentaciones de análisis de data para Fortalecer el Sistema de información geográfica, geodésica y cartográfica para el análisis avanzado del delito en Valle del Cauca</li> <li>4. Realizar el cargue mensual de la información de las cuotas de pago resultante de sus obligaciones del presente contrato a la plataforma SECOP II, informes que deben contar con las firmas que correspondan.</li> </ol>	
Porcentaje de cumplimiento	Porcentaje de cumplimiento de las especificaciones, actividades y obligaciones contractuales de acuerdo con lo requerido en el mes de mayo de 2026.	100%
	Porcentaje de cumplimiento de las obligaciones específicas contractuales para la cuota cinco (5), ejecutada en el mes de mayo de 2026.	91,66%
Otras consideraciones.	NINGUNA	

**Sugerencias**

sugerencia	Fecha de entrega	Responsable
NINGUNA		

**Prorroga, suspensiones o adiciones**

Fecha suspensión, prórroga o adición	Fecha de reinicio	Responsable
Otro sí No.1.410.19.13-5569 del 21 de abril de 2026	01-05-2026	Guillermo Londoño Ricaurte

Departamento del Valle del Cauca  Gobernación	<b>INFORME DE SEGUIMIENTO DE SUPERVISIÓN</b>	Código: FO-M9-P2-02
		Versión: 02
		Fecha de Aprobación: 17/06/2019
		Página: 3 de 7

### **SEGUIMIENTO TÉCNICO O DE EJECUCIÓN:**

#### **ACTIVIDAD DE LA OBLIGACION 1:**

Elaborar informes a partir de los datos recolectados para Fortalecer el Sistema de información geográfica, geodésica y cartográfica para el análisis avanzado del delito en Valle del Cauca

#### **Detalle las actividades realizadas:**


- Elaboró reportes diarios consolidados de los delitos registrados, a partir de la información remitida por DEVAL y MECAL a la Secretaría, en el marco del proyecto de inversión "Fortalecimiento del sistema de información geográfica, geodésica y cartográfica para el análisis avanzado del delito en el Valle del Cauca". La actividad incluyó la consolidación, verificación y organización de la información recibida, garantizando la oportunidad, calidad y confiabilidad de los datos para su uso en el análisis del delito y la toma de decisiones institucionales. – Registro fotográfico No. 1
- Elaboró y analizó el requerimiento solicitado por parte de la subsecretaria y secretaria de convivencia ciudadana sobre Evaplan y PIIP del proyecto de inversión con fecha de corte 30 de abril del presente año. – Registro fotográfico No. 2.
- Realizó la actualización, sistematización y análisis de la información estadística relacionada con la ocurrencia de delitos en el Valle del Cauca, con el fin de elaborar informes técnicos que permitieran identificar patrones, comportamientos y tendencias delictivas. Este proceso incluyó la revisión de bases de datos disponibles, el cruce de variables relevantes (tiempo, lugar y tipo de delito) y la interpretación de los resultados para apoyar la toma de decisiones estratégicas en el marco del proyecto "Fortalecimiento del sistema de información geográfica, geodésica y cartográfica para el análisis avanzado del delito en el Valle del Cauca" para la nueva hoja de ruta de los mediadores de convivencia ciudadana.– Registro fotográfico 3.

#### **ACTIVIDAD DE LA OBLIGACION 2:**

Actualizar y analizar la información estadística para la elaboración de informes que permitan identificar patrones y tendencias para la toma de decisiones para Fortalecer el Sistema de información geográfica, geodésica y cartográfica para el análisis avanzado del delito en Valle del Cauca.

#### **Detalle las actividades realizadas:**

- Realizó la actualización, consolidación y análisis de la información estadística delictiva a nivel departamental, con el fin de elaborar informes que permitieran identificar patrones y tendencias para la toma de decisiones en materia de prevención situacional del delito. Como resultado de esta actividad, se elaboró la estadística delictiva departamental con corte al 05 de mayo, la cual fue utilizada como insumo técnico para el Consejo de Seguridad realizado el 11 de mayo de 2026. - Registro fotográfico 4.

Departamento del Valle del Cauca  Gobernación	<b>INFORME DE SEGUIMIENTO DE SUPERVISIÓN</b>	Código: FO-M9-P2-02
		Versión: 02
		Fecha de Aprobación: 17/06/2019
		Página: 4 de 7

- Asistió al consejo de gobierno territorial, realizado en las instalaciones del CGES apoyando a la información requerida por parte del Secretario de Seguridad y Convivencia Ciudadana. - Registro fotográfico 5.

### ACTIVIDAD DE LA OBLIGACION 3:

Apoyar con la elaboración de documentos y presentaciones de análisis de data para Fortalecer el Sistema de información geográfica, geodésica y cartográfica para el análisis avanzado del delito en Valle del Cauca

#### Detalle las actividades realizadas:

- Realizó análisis de las medidas correctivas ajustadas ya en el looker, para la realización del informe a los mediadores de convivencia y así poder encaminar la nueva hoja de ruta solicitada por la subsecretaría de seguridad y convivencia ciudadana. De manera virtual. Registro fotográfico 6.
- Realizó documento con análisis de las medidas correctivas a corte 19 de abril, para la hoja de ruta de mediadores de convivencia de las zonas 3, 4 y 6 (municipios del valle) requerimiento que se realiza de acuerdo a las directrices del coordinador estratégico del CGES. - Registro fotográfico 7.

**ACTIVIDAD DE LA OBLIGACION 4:** Realizar el cargue mensual de la información de las cuotas de pago resultante de sus obligaciones del presente contrato a la plataforma SECOP II, informes que deben contar con las firmas que correspondan.


#### Detalle las actividades realizadas:

- Realizó el cargue a la plataforma SECOP II, los documentos correspondientes a la cuota 4 del presente contrato. - Registro fotográfico 8.

Ver evidencia carpeta contractual No. 1.410-19.13 – 5569

### SEGUIMIENTO TÉCNICO


- Cumplimiento de las normas técnicas aplicables: El contrato se ejecuta de conformidad con lo establecido en la ley general de Archivo 594 de 2000, el Acuerdo 060 de 2001 y la ley 1712 de 2014, la Ley de Transparencia.

Departamento del Valle del Cauca  Gobernación	<b>INFORME DE SEGUIMIENTO DE SUPERVISIÓN</b>	Código: FO-M9-P2-02
		Versión: 02
		Fecha de Aprobación: 17/06/2019
		Página: 5 de 7

- Cumplimiento de las condiciones ofrecidas en el contrato de las personas que conforman el equipo del contratista y exigir su reemplazo en condiciones equivalentes cuando fuere necesario: NO APLICA.
- Sugerir las necesidades de cambio o ajuste: NO APLICA
- Acciones de las partes de los cambios o ajustes: NO APLICA
- Solicitudes y requerimientos técnicos del contratista: NO APLICA
- Recomendaciones a las solicitudes y requerimientos técnicos del contratista: NO APLICA
- Necesidad de hacer efectivas las garantías: NO APLICA
- Documentos y soportes necesarios para hacer efectiva las garantías del contrato: NO APLICA

#### SEGUIMIENTO ADMINISTRATIVO

- Expediente electrónico o físico del contrato completo, actualizado y cumple con la normativa aplicable: El expediente físico se encuentra publicado en el SECOP II
- Aprobación de garantías con el cumplimiento de los requisitos legales: NO APLICA
- Cumplimiento de las obligaciones laborales: Se adjuntan evidencias.
- Informes previstos y los que soliciten los organismos de control: A la fecha del presente informe no se ha requerido por parte de los organismos de control información referente al contratista.
- Cumplimiento de los principios de publicidad de los procesos de contratación y de los documentos del proceso: El contrato está publicado en la página del SECOP mediante el siguiente link:  
<https://community.secop.gov.co/Public/Tendering/OpportunityDetail/Index?noticeUID=CO1.NTC.6245873&isFromPublicArea=True&isModal=False>
- Cumplimiento de las obligaciones del contratista en materia de seguridad social, salud ocupacional, planes de contingencia, normas ambientales, y cualquier otra norma aplicable de acuerdo con la naturaleza del contrato: Para el pago de la cuota número CINCO (5-QUINTA CUOTA) - Se anexa planilla de seguridad social No. 1081678961 referencia de pago No. 273331573 del mes de abril de 2026, operador de pago Simple, Según la cláusula segunda del contrato y Decretos 1273 de 23 de julio 2018 y 948 de 2018, la Ley 1753, artículo 135 de 2015, el objeto se ha desarrollado de acuerdo con lo establecido en la Ley 80 de 1993, Ley 1150 de 2007, Ley 1474 de 2011, Ley 190 de 1995, Ley 617 de 2000, Ley 821 de 2003 y el Decreto 1082 de 2015. El Contratista hasta ahora no se halla en curso en ninguna de las causales de inhabilidad, incompatibilidad o prohibición para estar contratado, el Contratista no genera relación laboral alguna con el Departamento según el numeral 3 del Artículo 32 de la Ley 80.

Departamento del Valle del Cauca  Gobernación	<b>INFORME DE SEGUIMIENTO DE SUPERVISIÓN</b>	Código: FO-M9-P2-02
		Versión: 02
		Fecha de Aprobación: 17/06/2019
		Página: 6 de 7

SEGUIMIENTO FINANCIERO Y CONTABLE					
COSTOS DEL CONTRATO		PAGOS REALIZADOS AL CONTRATISTA			
Concepto	Valor (\$)	Concepto (Anticipo, avances, pagos)	Fecha	Valor (\$)	Observaciones
Valor inicial del contrato	20.000.000	Cuota 1	ENERO 2026	5.000.000	Pagada
Valor Adiciones	10.000.000	Cuota 2	FEBRERO 2026	5.000.000	Pagada
Reajustes	0.00	Cuota 3	MARZO 2026	5.000.000	Pagada
Actualización de precios	0.00	Cuota 4	ABRIL 2026	5.000.000	Pagada
Valor Total del Contrato	30.000.000				
Valor pagado	20.000.000				
Valor causado que no se ha pagado	5.000.000				
Valor total ejecutado	25.000.000				
Valor saldo por ejecutar	5.000.000				
Intereses moratorios	0				

**SEGUIMIENTO FINANCIERO**

- Seguimiento de la gestión financiera del contrato, incluyendo el registro presupuestal, la planeación de los pagos previstos y la disponibilidad de caja: El contrato se ejecuta financieramente como se perfeccionó, cuenta con el registro presupuestal y los pagos se ejecutan de acuerdo con lo pactado.
- Documentos necesarios para efectuar los pagos al contratista, incluyendo el recibo a satisfacción de los bienes o servicios objeto del contrato: El presente informe es suficiente para efectuar el pago correspondiente, da plena constancia de las actividades ejecutadas según el objeto.
- Pagos, ajustes y balance presupuestal para efecto de pago y de liquidación: NO APLICA
- Entrega de los anticipos pactados, y la adecuada amortización: NO APLICA
- Actividades adicionales que impliquen aumento del valor o modificación del objeto: NO APLICA
- Trámites para la liquidación del contrato y entrega de los documentos soporte: NO APLICA
- Costo de actividades por entregables: NO APLICA por que el contrato no tiene entregables.

DESCRIPCIÓN ENTREGABLES	VALOR	VALOR TOTAL
Entregable 1: Actividades:	\$	\$
Entregable 2: Actividades:	\$	\$
Entregable 3: Actividades:	\$	\$
Entregable 4:	\$	\$



## INFORME DE ACTIVIDADES No 05

Fecha: Mayo 15 de 2026

CONTRATO PRESTACIÓN DE SERVICIOS: PROFESIONALES  DE APOYO A LA GESTIÓN

Contrato No: 1.410-19.13 – 5569 de enero 17 de 2026

Otro sí No: 1.410-19.13 – 5569-1 de abril 21 de 2026

### DATOS PLAN DE DESARROLLO

**Programa:** 14- El Valle de otro nivel digital

**Meta de Resultado:** 14009 - Actualizar un servicio de información geográfica, geodésica y cartográfica, anualmente.

**Subprograma** 1400902- Centro de Inteligencia Territorial - IDEE Valle

**Meta Producto:** MP1400902010406001 - Actualizar 1 observatorio del delito del Valle del Cauca durante el periodo de gobierno.

**Proyecto:** FORTALECIMIENTO DEL SISTEMA DE INFORMACION GEOGRAFICA, GEODESICA Y CARTOGRAFICA PARA EL ANALISIS AVANZADO DEL DELITO EN EL VALLE DEL CAUCA

**Actividad del Proyecto:** Brindar asistencia técnica para fortalecer las estrategias de colaboración interinstitucional entre los municipios y el observatorio del delito para optimizar la recopilación y el intercambio de información relevante

INFORME DE ACTIVIDADES		
MES DE MAYO		
ACTIVIDAD CONTRACTUAL	DESCRIPCIÓN EJECUCIÓN DE LA ACTIVIDAD	RELACIÓN DE EVIDENCIA
Elaborar informes a partir de los datos recolectados para Fortalecer el Sistema de información geográfica, geodésica y cartográfica para el análisis avanzado del delito en Valle del Cauca	Elaboré reportes diarios consolidados de los delitos registrados, a partir de la información remitida por DEVAL y MECAL a la Secretaría, en el marco del proyecto de inversión "Fortalecimiento del sistema de información geográfica, geodésica y cartográfica para el análisis avanzado del delito en el Valle del Cauca". La actividad incluyó la consolidación, verificación y organización de la información recibida, garantizando la oportunidad, calidad y confiabilidad de los datos para su uso en el análisis del delito y la toma de decisiones institucionales.	Registro fotográfico No. 1

## INFORME DE ACTIVIDADES No 05

<p>Actualizar y analizar la información estadística para la elaboración de informes que permitan identificar patrones y tendencias para la toma de decisiones para la prevención situacional del delito</p>	<p>Elaboré y analicé el requerimiento solicitado por parte de la subsecretaría y secretaria de convivencia ciudadana sobre Evaplan y PIIP del proyecto de inversión con fecha de corte 30 de abril del presente año</p>	<p>Registro fotográfico No 2</p>
	<p>Realicé la actualización, sistematización y análisis de la información estadística relacionada con la ocurrencia de delitos en el Valle del Cauca, con el fin de elaborar informes técnicos que permitieran identificar patrones, comportamientos y tendencias delictivas. Este proceso incluyó la revisión de bases de datos disponibles, el cruce de variables relevantes (tiempo, lugar y tipo de delito) y la interpretación de los resultados para apoyar la toma de decisiones estratégicas en el marco del proyecto "Fortalecimiento del sistema de información geográfica, geodésica y cartográfica para el análisis avanzado del delito en el Valle del Cauca". Para la nueva hoja de ruta de los mediadores de convivencia ciudadana</p>	<p>Registro fotográfico No 3</p>
<p>Actualizar y analizar la información estadística para la elaboración de informes que permitan identificar patrones y tendencias para la toma de decisiones para Fortalecer el Sistema de información geográfica, geodésica y cartográfica para el análisis avanzado del delito en Valle del Cauca.</p>	<p>Realicé la actualización, consolidación y análisis de la información estadística delictiva a nivel departamental, con el fin de elaborar informes que permitieran identificar patrones y tendencias para la toma de decisiones en materia de prevención situacional del delito. Como resultado de esta actividad, se elaboró la estadística delictiva departamental con corte al 05 de mayo, la cual fue utilizada como insumo técnico para el Consejo de Seguridad realizado el 11 de mayo del 2026.</p>	<p>Registro fotográfico No 4.</p>
	<p>Asistí al consejo de gobierno territorial, realizado en las instalaciones del CGES apoyando a la información requerida por parte del Secretario de Seguridad y Convivencia Ciudadana</p>	<p>Registro fotográfico No 5.</p>
<p>Apoyar con la elaboración de documentos y presentaciones de análisis de data para Fortalecer el Sistema de información geográfica, geodésica y cartográfica para el análisis avanzado del delito en Valle del Cauca</p>	<p>Realicé análisis de las medidas correctivas ajustadas ya en el looker, para la realización del informe a los mediadores de convivencia y así poder encaminar la nueva hoja de ruta solicitada por la subsecretaría de seguridad y convivencia ciudadana. De manera virtual</p>	<p>Registro fotográfico No 6.</p>
	<p>Realicé documento con análisis de las medidas correctivas a corte 19 de abril, para la hoja de ruta de mediadores de convivencia de las zonas 3, 4 y 6 (municipios del valle) requerimiento que se realiza de acuerdo a las directrices del coordinador estratégico del CGES.</p>	<p>Registro fotográfico No 7.</p>

## INFORME DE ACTIVIDADES No 05

Realizar el cargue mensual de la información de las cuotas de pago resultante de sus obligaciones del presente contrato a la plataforma SECOP II, informes que deben contar con las firmas que correspondan.	Subí a la plataforma SECOP II los documentos correspondientes a la cuota 1 del presente contrato.	Registro Fotográfico No.8
--	---	---------------------------

Se adjunta planilla de seguridad social No.1081678961, del operador PAGO SIMPLE con referencia de pago (CUS) No.273331513 correspondiente al mes de abril de 2026.

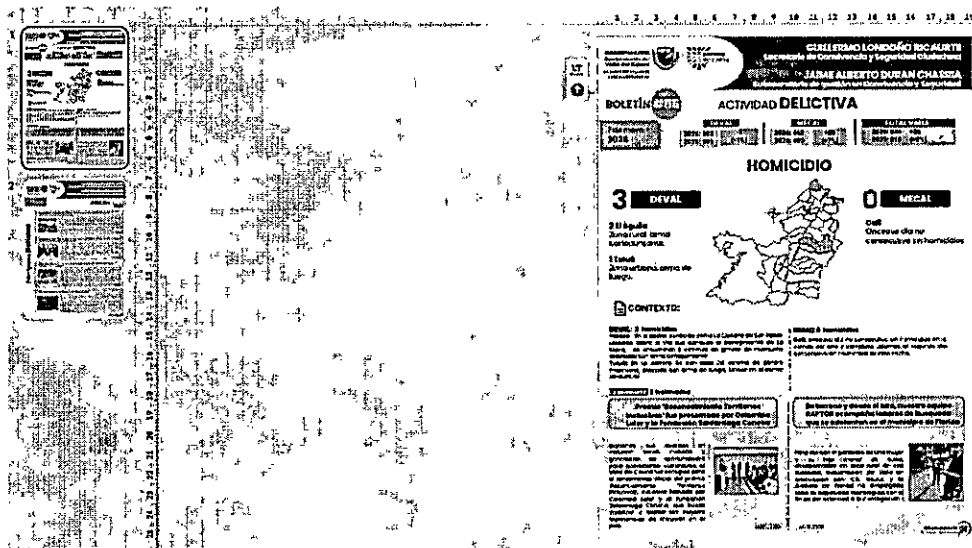
Para constancia de lo anterior, se firma en Cali Valle del Cauca el 15 de mayo de 2026.

Firma: 

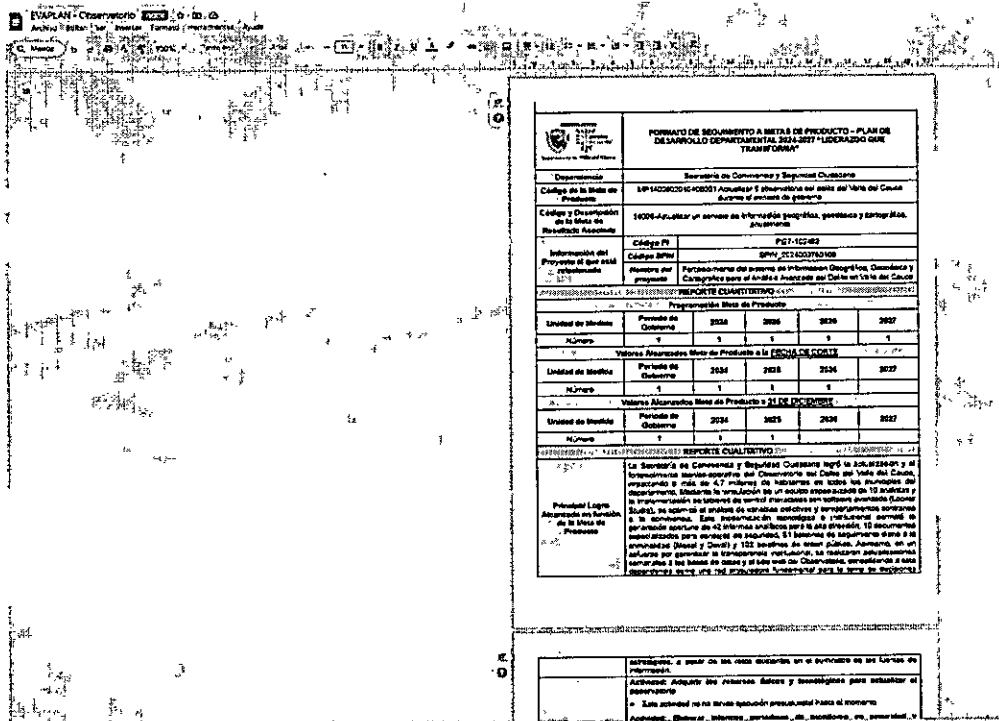
Nombre: JULIANA ANDREA ALZATE CORDOBA  
C.C. No: 29.506.390 de Florida (V)

# INFORME DE ACTIVIDADES No 05

## Registro fotográfico No 1



## Registro fotográfico No 2



# INFORME DE ACTIVIDADES No 05

## Registro fotográfico No 3

ZONA 6 (Palmira, Florida, Pradera, Cerrito)

CONDUCTA	2025	2026	DI absolute	DI %
Homicidio	95	93	-2	-2%
Hurto Personas	569	566	-3	-0.5%
Lesiones Personales	369	369	0	0%
Violencia Intrafamiliar	241	330	+89	+37%
Hurto a motocicletas	142	108	-34	-24%
Hurto Entidades Comerciales	85	18	-67	-79%
Hurto Residenciales	55	50	-5	-9%
Hurto Automotores	26	19	-7	-27%
Extorsión	44	43	-1	-2%
Secuestro	1	1	0	0%
Feminicidio	0	1	+1	+100%

**7** Delitos en disminución  
**2** Delitos en aumento  
**2** Delitos sin variación

**En 2 de los 11 delitos analizados se presenta incremento en la actividad delictiva**

**Feminicidio**

Zone 1 aumenta la cantidad de feminicidios del 2025 (0 casos) a (1 caso) en 2026, una variación de +1 caso (+100%)

**Violencia Intrafamiliar**

Zone 1 aumenta la cantidad de violencia intrafamiliar del 2025 (241 casos) a (330 casos) en 2026, una variación de +89 casos (+37%)

GOBERNACIÓN  
 Departamento del Valle del Cauca  
 Instituto Departamental de Estadística y Censos

## Registro fotográfico No 4

Estadística Delictiva Valle FUENTE - 02\_05\_26.pptx.pdf

Abrir con Documentos de G...

EGES

Tabacanos y Espectáculos

**Delitos Total Valle del Cauca enero 01 - mayo 02 del 2026**

**VALLE MÁS SEGURO**

Reducción en 8 de 10 Conductas

Aumento en 2 de 10 Conductas

AUMENTO EN HOMICIDIO (+4.23%)

DEVAL enero 01 - mayo 02 del 2026

Disminución en 8 de 10 conductas

PRINCIPALES VARIACIONES

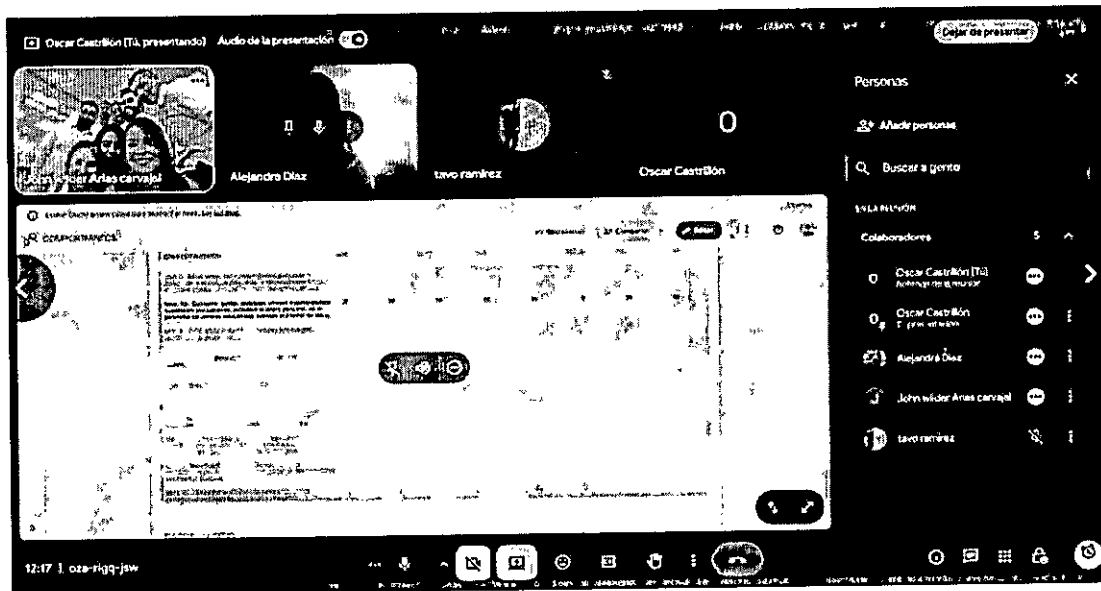
Página 4 / 16

# INFORME DE ACTIVIDADES No 05

Registro fotográfico No 5



Registro fotográfico No 6



# INFORME DE ACTIVIDADES No 05

## Registro fotográfico No 7

Palma Comportamientos contrarios a la convivencia

COMPORTAMIENTOS CONTRARIOS A LA CONVIVENCIA

Los comportamientos contrarios a la convivencia son todos aquellos acciones, omisiones o actuaciones que vulneran las normas establecidas para garantizar la tranquilidad, el respeto mutuo y la seguridad ciudadana. Están definidos en el Código Nacional de Seguridad y Convivencia Ciudadana (Ley 1801 de 2016), que busca regular la interacción entre las personas y el uso adecuado de los espacios públicos, promoviendo una cultura de responsabilidad y armonía social. Estos comportamientos abarcan desde actos que ponen en riesgo la vida e integridad de las personas, hasta aquellos que afectan el cuidado del entorno, la relación con los autorizados o la tranquilidad estético.

Su análisis permite identificar los factores sociales, culturales y territoriales que generan conductas en los municipios, facilitando la formulación de estrategias preventivas, pedagógicas y correctivas. En este sentido, el estudio de los artículos del Código, ofrece una visión integral sobre las dinámicas de convivencia, evidenciando cómo ciertos comportamientos se concentran en grupos poblacionales, horarios o sectores específicos. Comprender estos fenómenos es esencial para fortalecer la gestión institucional, orientar la mediación comunitaria y consolidar una convivencia pacífica y respetuosa, basada en el respeto, la corresponsabilidad y la participación ciudadana.

**PALMIRA**

En el municipio se presentan diversos comportamientos contrarios a la convivencia, los cuales afectan situaciones que afectan la seguridad, el respeto y la armonía social. A continuación, se detallan los artículos del Código Nacional de Seguridad y Convivencia Ciudadana que registran mayor incidencia y su distribución correspondiente.

Observatorio  
Transparencia y cumplimiento  
de la ciudadanía

## Registro fotográfico No 8

Documento de ejecución del contrato

¿Se requieren evidencias de códigos de autorización?  Sí  No

Nº de pago	Número de factura	Fecha de emisión	Fecha de recepción	Valor total de la factura	Estado

Documentos de ejecución del contrato

Nombre del archivo	Cargado por
RPC JULIANA ALZATE (1).pdf	Compuador
CUOTA 1 2024-5588-SECCOP.pdf	Proveedor
CUOTA 2 2024-5588-SECCOP.pdf	Proveedor
CUOTAS 2024-1 410 18 13-5588.pdf	Proveedor
CUOTA-2024-1 410 18 13-5588.pdf	Proveedor

Cancelar

Evaluación de la Entidad Estatal