


| | | |
|--|---|---------------------------------|
| Departamento del Valle del Cauca  Gobernación | MANUAL DE SEGUIMIENTO Y CONTROL A LA CONTRATACIÓN ACTA DE PAGO FINAL | Código: FO-M9-P2-16 |
| | | Versión: 1 |
| | | Fecha de Aprobación: 15/08/2018 |
| | | Página: 1 de 2 |

CONTRATO NÚMERO: 1.410-19.13-5571 **FECHA:** 17 de enero de 2026

OTROSI NUMERO: 1.410-19.13-5571-1 **20 de abril de 2026**

CONTRATANTE: Departamento del Valle del Cauca.

DEPENDENCIA: Secretaria de Convivencia y Seguridad Ciudadana

CONTRATISTA: MAIRA LEJANDRA ALFONSO VALENCIA

VALOR INICIAL DEL CONTRATO: DIECISEIS MILLONES DE PESOS (\$16.000.000) M/CTE.

VALOR OTROSI: OCHO MILLONES DE PESOS (\$8.000.000) M/CTE

VALOR TOTAL DEL CONTRATO: VEINTICUATRO MILLONES DE PESOS (\$24.000.000) M/CTE

DISPONIBILIDAD PRESUPUESTAL: No: 5500007007 del 14/01/2026

DISPONIBILIDAD PRESUPUESTAL OTROSI: No: 5500007007 del 14/01/2026

REGISTRO PRESUPUESTAL: No: 5600104246 del 17/01/2026

REGISTRO PRESUPUESTAL OTROSI: No.5600105431 del 21/04/2026

FUENTE DE FINANCIACIÓN: 123206

PLAZO: Hasta junio 30 de 2026


SUPERVISOR Y/O INTERVENTOR: JAIME ALBERTO DURAN CHARRIA - SUBSECRETARIO DE GESTIÓN EN CONVIVENCIA Y SEGURIDAD

OBJETO: PRESTAR LOS SERVICIOS COMO PROFESIONAL EN LA SECRETARIA DE CONVIVENCIA Y SEGURIDAD CIUDADANA PARA EL DESARROLLO DEL PROYECTO DE INVERSION DENOMINADO "FORTALECIMIENTO DEL SISTEMA DE INFORMACION GEOGRÁFICA, GEODÉSICA Y CARTOGRÁFICA PARA EL ANALISIS AVANZADO DEL DELITO EN ELVALLE DEL CAUCA "

Los suscritos, JAIME ALBERTO DURAN CHARRIA identificado(a) con cédula de ciudadanía número, 1.118.282.156 de Yumbo (Valle) actuando como **SUPERVISOR** o **INTERVENTOR**, y por otra parte MAIRA LEJANDRA ALFONSO VALENCIA portador de la cédula de ciudadanía No. 1116157321 Yotoco (valle) obrando como **CONTRATISTA**, nos reunimos en las instalaciones de la **Secretaria de Convivencia y Seguridad Ciudadana – Piso 14**, con el objetivo de acordar el pago final del presente Contrato de la siguiente forma:

VALOR TOTAL DEL CONTRATO \$ 24.000.000

VALOR ANTICIPO: \$ 0.00

| | | |
|--|---|---------------------------------|
| Departamento del Valle del Cauca  Gobernación | MANUAL DE SEGUIMIENTO Y CONTROL A LA CONTRATACIÓN ACTA DE PAGO FINAL | Código: FO-M9-P2-16 |
| | | Versión: 1 |
| | | Fecha de Aprobación: 15/08/2018 |
| | | Página: 2 de 2 |

VALOR PRESENTE ACTA: \$ 4.000.000

AMORTIZACIÓN ANTICIPO: \$ 0.00

VALOR A PAGAR ESTA ACTA: \$ 4.000.000

VALOR PAGADO ACTAS 1,2,3,4,5 \$ 20.000.000 ✓

AMORTIZACIÓN ANTICIPO ACTAS 1,2 ETC.: \$ 0.00


SALDO DEL CONTRATO: \$ 0.00

En estos términos **EL CONTRATISTA** acepta los pagos efectuados y que el indicado en esta acta es el valor como pago final del presente Contrato.


En constancia se firma en la ciudad de Santiago de Cali a los treinta (30) días del mes de junio de 2026.



JAIME ALBERTO DURAN CHARRIA
C.C: 1.118.282.156 de Yumbo (Valle)
SUPERVISOR



MAIRA LEJANDRA ALFONSO VALENCIA
C.C. 1116157321 Yotoco (valle)
CONTRATISTA

| | | |
|--|--|---------------------------------|
| Departamento del Valle del Cauca  Gobernación | MANUAL DE CONTRATACIÓN ACTA FINAL DE CUMPLIMIENTO DE EJECUCIÓN DEL CONTRATO | Código: FO-M9-P2-18 |
| | | Versión: 02 |
| | | Fecha de Aprobación: 17/06/2019 |
| | | Página: 1 de 17 |

CONTRATO NÚMERO: 1.410-19.13-5571

FECHA: 17 de enero de 2026

OTROSI NUMERO: 1.410-19.13-5571-1

20 de abril de 2026

CONTRATANTE: Departamento del Valle del Cauca.

DEPENDENCIA: Secretaria de Convivencia y Seguridad Ciudadana

CONTRATISTA: MAIRA LEJANDRA ALFONSO VALENCIA

VALOR INICIAL DEL CONTRATO: DIECISEIS MILLONES DE PESOS (\$16.000.000) M/CTE.

VALOR OTROSI: OCHO MILLONES DE PESOS (\$8.000.000) M/CTE

VALOR TOTAL DEL CONTRATO: VEINTICUATRO MILLONES DE PESOS (\$24.000.000) M/CTE

DISPONIBILIDAD PRESUPUESTAL: No: 5500007007 del 14/01/2026

DISPONIBILIDAD PRESUPUESTAL OTROSI: No: 5500007007 del 14/01/2026

REGISTRO PRESUPUESTAL: No: 5600104246 del 17/01/2026

REGISTRO PRESUPUESTAL OTROSI: No.5600105431 del 21/04/2026

FUENTE DE FINANCIACIÓN: 123206


PLAZO: Hasta junio 30 de 2026

SUPERVISOR Y/O INTERVENTOR: JAIME ALBERTO DURAN CHARRIA - SUBSECRETARIO DE GESTIÓN EN CONVIVENCIA Y SEGURIDAD

OBJETO: PRESTAR LOS SERVICIOS COMO PROFESIONAL EN LA SECRETARIA DE CONVIVENCIA Y SEGURIDAD CIUDADANA PARA EL DESARROLLO DEL PROYECTO DE INVERSION DENOMINADO "FORTEALECIMIENTO DEL SISTEMA DE INFORMACION GEOGRÁFICA, GEODÉSICA Y CARTOGRÁFICA PARA EL ANALISIS AVANZADO DEL DELITO EN ELVALLE DEL CAUCA "

Los suscritos, JAIME ALBERTO DURAN CHARRIA identificado(a) con cédula de ciudadanía número, 1.118.282.156 de Yumbo (Valle) actuando como **SUPERVISOR** o **INTERVENTOR**, y por otra parte MAIRA LEJANDRA ALFONSO VALENCIA portador de la cédula de ciudadanía No. 1116157321 Yotoco (valle) obrando como **CONTRATISTA**, nos reunimos en las instalaciones de la **Secretaria de Convivencia y Seguridad Ciudadana – Piso 14**, con el objetivo de acordar el pago final del presente Contrato de la siguiente forma:

Que en cumplimiento del objeto contractual se establecieron las obligaciones a cargo del Contratista los cuales se determinaron en:

| | | |
|--|---|---------------------------------|
| <p>Departamento del Valle del Cauca</p>  <p>Gobernación</p> | <p>MANUAL DE CONTRATACIÓN</p> <p>ACTA FINAL DE CUMPLIMIENTO DE EJECUCIÓN DEL CONTRATO</p> | Código: FO-M9-P2-18 |
| | | Versión: 02 |
| | | Fecha de Aprobación: 17/06/2019 |
| | | Página: 2 de 17 |

1. Apoyar en eventos, programar reuniones en asuntos relacionados con la implementación de estrategias para la prevención situacional del delito en el valle del cauca.

2. Proyectar y revisar informes, oficios y demás comunicaciones o documentos relacionados con los asuntos en el marco de la prevención situacional del delito en el valle del cauca.

3. Apoyar la articulación para la recolección de la información estadística en el marco de la prevención situacional del delito en el valle del cauca.

4. Realizar el cargue mensual de la información de las cuotas de pago resultante de sus obligaciones del presente contrato a la plataforma SECOP II, informes que deben contar con la firma que corresponda.

Que, de conformidad con lo anterior, el **CONTRATISTA**, ha dado cabal cumplimiento con todas las obligaciones estipuladas en el contrato.

Que el balance de ejecución física es el siguiente:


ACTIVIDADES REALIZADAS DURANTE EL MES DE ENERO DE 2026:

1. Apoyar en eventos, programar reuniones en asuntos relacionados con la implementación de estrategias para la prevención situacional del delito en el valle del cauca.

Asistió de manera presencial en las oficinas del CGES en el municipio de Buga en el comando nuevo de la Gobernación del Valle a las 8:30 am hasta 4:00 pm, mesas técnicas con secretarios de gobierno, equipos de Cges, corredores seguros, sub secretario de convivencia y seguridad ciudadana, con motivo de articular para mitigar la seguridad del valle del cauca, con el fin de articular e instruir a cada entidad sobre la situación de seguridad y las medidas que se están utilizando, realizar seguimiento de los barrios más afectados de cada zona, en mi caso zona 2 Tuluá, Bugalagrande, Andalucía, Riofrio y Trujillo y la zona 8 que me fue asignada hace poco que es Buenaventura, fortalecimiento del sistema de información geográfica, geodésica y cartográfica. Anexo 1: Registro fotográfico

Participó en la reunión virtual por la plataforma virtual a las 02:00 pm hasta 05:00 pm de equipo de trabajo CGES- Observatorio, con el objetivo realizar actualización de cifras consejos de seguridad para diferentes municipios, de igual forma verificar el avance de informe de seguimiento de los municipios y sus generalidades, también temas sobre la metodología de trabajo, fortalecimiento del sistema de información geográfica, geodésica y cartográfica que se maneja desde el observatorio con los nuevos enlaces de los municipios donde se trabaja de manera directa estrategias para disminuir la delincuencia y llevando registro de indicadores sobre la misma. Anexo 2: Registro fotográfico

Participó de la reunión virtual por la plataforma Meet en horario de 10:00 pm a 12:00 m, solicitada por los coordinadores del Cges Diego Calvo, Elkin Buitrago, para todo el equipo de trabajo analistas del Cges y el observatorio para tratar diferentes temas del equipo como informes, consejos de seguridad, looker, boletín. Para así mantener al día toda la información solicitada y tener estadísticas actualizadas de los delitos para mitigar estos en los municipios buscando estrategias. Anexo 3: Registro fotográfico

| | | |
|--|--|---------------------------------|
| Departamento del Valle del Cauca  Gobernación | MANUAL DE CONTRATACIÓN ACTA FINAL DE CUMPLIMIENTO DE EJECUCIÓN DEL CONTRATO | Código: FO-M9-P2-18 |
| | | Versión: 02 |
| | | Fecha de Aprobación: 17/06/2019 |
| | | Página: 3 de 17 |

2. Proyectar y revisar informes, oficios y demás comunicaciones o documentos relacionados con los asuntos en el marco de la prevención situacional del delito en el valle del cauca.


Participó de la reunión virtual por la plataforma Meet en horario de 10:00 am a 01:00 pm, solicitada por los coordinadores del Cges- observatorio, Diego Calvo y Elkin Buítrago, para todo el equipo de trabajo analistas del observatorio para tratar tema sobre informes estadísticos para consejos de seguridad, boletines diarios y nuevos boletines con información de terrorismo llevando seguimiento diario en el marco del fortalecimiento del sistema de información geográfica, geodésica y cartográfica para el análisis avanzado del delito en el valle del cauca. Anexo 4: Registro fotográfico

Participó de la reunión virtual por la plataforma Meet de 09:00 am a 12:00 pm, citada por el coordinación del observatorio para realizar seguimiento al observatorio al equipo de CGES sobre diagnósticos y seguimiento de indicadores verificando actividades como realizar seguimiento a las fuentes de la metropolitana donde se emiten datos estadísticos para subir información al looker también solicitar histórico del 2025, identificar problemáticas de los municipios, y la información coreográfica de los barrios en la cada zona, para tener información precisa al día para consejos de seguridad emitidos al día en cada municipio. Anexo 5: Registro fotográfico

3. Apoyar la articulación para la recolección de la información estadística en el marco de la prevención situacional del delito en el valle del cauca.

Realizó revisión de informes en la plataforma Drive, a las 9:00 am con el equipo de trabajo con el objetivo de realizar socialización de documentos actualizar como comparativos valles, boletines diarios, nuevo boletín de terrorismo diario recolectando información geográfica, geodésica y cartográfica para el análisis avanzado del delito en el valle del cauca. También diapositivas de consejos de seguridad, de acuerdo con cada distrito o zona, también sobre los informes de cada distrito o zona para emitirlo a cada alcalde de cada municipio, donde a cargo están asignados la zona 2 y zona 8 con los municipios Tuluá, Bugalagrande, Riofrio, Trujillo y Andalucía y Buenaventura, mostrando en ellos datos estadísticos y contexto de cada municipio sobre delitos priorizados Pisc. Anexo 6: Registro fotográfico

Realizó asistencia técnica en la actualización y organización de la plataforma Drive del CGES el observatorio realizando boletines diarios los lunes y miércoles y nuevo boletín de terrorismo implementado por el Cges, observatorio para llevar al día información del departamento, con información detallada como actividad delictiva y actividad operativa información enviada por fuentes confidenciales donde se informa los indicadores diarios de los delitos en el valle del cauca y las noticias más relevantes del día, también actualización en documentos de comparativos de indicadores mes a mes y años 2024 – 2025- 2026 para llevar así un control estadístico y saber en qué municipios se debe de trabajar más contra la delincuencia y mantener los indicadores de delitos al día y así tener al día la información requerida y realizada en diferentes actividades en el área del conocimiento en los asuntos relacionados con el proyecto de inversión. Anexo 7: Registro fotográfico

| | | |
|--|--|---------------------------------|
| Departamento del Valle del Cauca  Gobernación | MANUAL DE CONTRATACIÓN ACTA FINAL DE CUMPLIMIENTO DE EJECUCIÓN DEL CONTRATO | Código: FO-M9-P2-18 |
| | | Versión: 02 |
| | | Fecha de Aprobación: 17/06/2019 |
| | | Página: 4 de 17 |

Realizó apoyo en la articulación para la recolección de la información estadística en el marco del fortalecimiento del sistema de información geográfica, geodésica y cartográfica para el análisis avanzado del delito en el valle del cauca, actualizando información en paginas de looker, observatorio llevando a cabo la recolección de información de estadística de delitos, para así mantener al día con dicha información. Anexo 8: Registro fotográfico.

ACTIVIDADES REALIZADAS DURANTE EL MES DE FEBRERO DE 2026:

1. Apoyar en eventos, programar reuniones en asuntos relacionados con la implementación de estrategias para la prevención situacional del delito en el valle del cauca.


Asistió de manera presencial en las oficinas del CGES en el municipio de Buga en el comando nuevo de la Gobernación del Valle a las 8:30 am hasta 4:00 pm, con el equipos de trabajo Cges y observatorio y enlazando el nuevo coordinador Franky, con motivo de estructurar e implementar acciones de trabajo y articular para mitigar la seguridad del valle del cauca, con el fin de articular e instruir a cada entidad sobre la situación de seguridad y las medidas que se están utilizando, realizar seguimiento de los barrios más afectados de cada zona, en mi caso zona 2 Tuluá, Bugalagrande, Andalucía, Riofrio y Trujillo y la zona 8 Buenaventura, fortalecimiento del sistema de información geográfica, geodésica y cartográfica. Anexo 1: Registro fotográfico

Participó en la reunión virtual por la plataforma virtual a las 10:00 am hasta 12:30 pm de equipo de trabajo CGES- Observatorio, con el objetivo realizar actualización de cifras consejos de seguridad para diferentes municipios y en especial Trujillo, Tuluá y Riofrio, de igual forma verificar el avance de informe de seguimiento de los municipios y sus generalidades, también temas sobre la metodología de trabajo, fortalecimiento del sistema de información geográfica, geodésica y cartográfica que se maneja desde el observatorio con los nuevos enlaces de los municipios donde se trabaja de manera directa estrategias para disminuir la delincuencia y llevando registro de indicadores sobre la misma. Anexo 2: Registro fotográfico

Participó de la reunión presencial de seguridad en el municipio de Tuluá en horario de 02:00 pm en el centro comercial la 14, solicitada por los coordinadores del Cges Diego Calvo, Elkin Buitrago, con los coordinadores de cada zona, para tratar diferentes temas de seguridad en dicha zona y sus alrededores. Para así mantener al día toda la información solicitada y tener estadísticas actualizadas de los delitos para mitigar estos en los municipios buscando estrategias en articulación con todo el gremio de seguridad. Anexo 3: Registro fotográfico

Asistió de manera presencial en las oficinas del CGES en el municipio de Buga en el comando nuevo de la Gobernación del Valle a las 8:00 am hasta 3:00 pm, con el equipos de trabajo Cges y observatorio estructurando y organizando el informe de seguimiento de estadísticas de cada municipio, realizando cierre de año 2025 y acumulado a la fecha en el 2026, para entregar a cada alcaldía de municipio por medio del enlace encargado. Anexo 4: Registro fotográfico

2. Proyectar y revisar informes, oficios y demás comunicaciones o documentos relacionados con los asuntos en el marco de la prevención situacional del delito en el valle del cauca.

| | | |
|--|--|---------------------------------|
| Departamento del Valle del Cauca  Gobernación | MANUAL DE CONTRATACIÓN ACTA FINAL DE CUMPLIMIENTO DE EJECUCIÓN DEL CONTRATO | Código: FO-M9-P2-18 |
| | | Versión: 02 |
| | | Fecha de Aprobación: 17/06/2019 |
| | | Página: 5 de 17 |

Participó de la reunión virtual por la plataforma Meet en horario de 10:00 am a 01:00 pm, solicitada por los coordinadores del Cges- observatorio, Diego Calvo y Elkin Buitrago, para todo el equipo de trabajo analistas del observatorio para tratar tema sobre informes estadísticos para consejos de seguridad, boletines diarios y nuevos boletines con información de terrorismo llevando seguimiento diario en el marco del fortalecimiento del sistema de información geográfica, geodésica y cartográfica para el análisis avanzado del delito en el valle del cauca. Anexo 5: Registro fotográfico


Participó de la reunión presencial 09:00 am a 04:00 pm en las oficinas del K2 en la ciudad de Cali, citada por el coordinación del observatorio para realizar seguimiento al observatorio al equipo de CGES sobre nueva plataforma looker del observatorio con fortalecimiento del sistema de información geográfica, geodésica y cartográfica, también diagnósticos y seguimiento de indicadores verificando actividades como realizar seguimiento a las fuentes de la metropolitana donde se emiten datos estadísticos para subir información al looker, identificar problemáticas de los municipios, y la información coreográfica de los barrios en la cada zona, para tener información precisa al día para consejos de seguridad emitidos al día en cada municipio. Anexo 6: Registro fotográfico

3. Apoyar la articulación para la recolección de la información estadística en el marco de la prevención situacional del delito en el valle del cauca.

Realizó revisión de informes en la plataforma Drive, con el equipo de trabajo con el objetivo de actualizar estadística de delitos que llega cada semana, realizar socialización de documentos actualizar como comparativos valles, boletines diarios, nuevo boletín de terrorismo diario recolectando información geográfica, geodésica y cartográfica para el análisis avanzado del delito en el valle del cauca. También diapositivas de consejos de seguridad, de acuerdo con cada distrito o zona, también sobre los informes de cada distrito o zona para emitirlo a cada alcalde de cada municipio, donde a cargo están asignados la zona 2 y zona 8 con los municipios Tuluá, Bugalagrande, Riofrio, Trujillo y Andalucía y Buenaventura, mostrando en ellos datos estadísticos y contexto de cada municipio sobre delitos priorizados Pisc. Anexo 7: Registro fotográfico

Realizó asistencia técnica en la actualización y organización de la plataforma Drive del CGES el observatorio realizando boletines diarios los lunes y miércoles y nuevo boletín de terrorismo implementado por el Cges, observatorio para llevar al día información del departamento, con información detallada como actividad delictiva y actividad operativa información enviada por fuentes confidenciales donde se informa los indicadores diarios de los delitos en el valle del cauca y las noticias más relevantes del día, también actualización en documentos de comparativos de indicadores mes a mes y años 2024 – 2025- 2026 para llevar así un control estadístico y saber en qué municipios se debe de trabajar más contra la delincuencia y mantener los indicadores de delitos al día y así tener al día la información requerida y realizada en diferentes actividades en el área del conocimiento en los asuntos relacionados con el proyecto de inversión. Anexo 8: Registro fotográfico

Brindó apoyo en la articulación para la recolección de la información estadística en el marco del fortalecimiento del sistema de información geográfica, geodésica y cartográfica para el análisis avanzado del delito en el valle del cauca, actualizando información en páginas de looker del

| | | |
|--|--|---------------------------------|
| Departamento del Valle del Cauca  Gobernación | MANUAL DE CONTRATACIÓN ACTA FINAL DE CUMPLIMIENTO DE EJECUCIÓN DEL CONTRATO | Código: FO-M9-P2-18 |
| | | Versión: 02 |
| | | Fecha de Aprobación: 17/06/2019 |
| | | Página: 6 de 17 |

observatorio y llevando a cabo la recolección de información de estadística de delitos, para así mantener al día con dicha información. Anexo 9: Registro fotográfico.

4. Realizar el cargue mensual de la información de las cuotas de pago resultante de sus obligaciones del presente contrato a la plataforma SECOP II, informes que deben contar con la firma que corresponda.

Realizó el Cargue de su cuenta correspondiente al mes de enero con todos las evidencias que respaldan las actividades específicas de mi contrato. Anexo 10: Registro fotográfico.

ACTIVIDADES REALIZADAS DURANTE EL MES DE MARZO DE 2026:


1. Apoyar en eventos, programar reuniones en asuntos relacionados con la implementación de estrategias para la prevención situacional del delito en el valle del cauca.

Asistió de manera presencial en las oficinas del CGES en el municipio de Buga en el comando nuevo de la Gobernación del Valle a las 8:00 am hasta 4:00 pm, con el equipo de trabajo Cges y observatorio, donde apoyo a evento de la gobernadora fortalece el Sistema Integrado de Emergencias y Seguridad (SIES) con la incorporación de más de 200 cámaras de videovigilancia, ampliando las capacidades de monitoreo en barrios, zonas turísticas y polígonos priorizados. También con motivo de estructurar e implementar acciones de trabajo y articular para mitigar la seguridad del valle del cauca, con el fin de articular e instruir a cada entidad sobre la situación de seguridad y las medidas que se están utilizando, realizaron seguimiento de los barrios más afectados de cada zona, en su caso zona 2 Tuluá, Bugalagrande, Andalucía, Riofrío y Trujillo y la zona 8 Buenaventura, fortalecimiento del sistema de información geográfica, geodésica y cartográfica. Anexo 1: Registro fotográfico

Participó en la reunión virtual por la plataforma virtual a las 10:00 am hasta 11:30 pm con el coordinador Elkin Buitrago CGES- Observatorio, con el objetivo realizar estrategia de seguridad contra el hurto en centros comerciales y sus alrededores, incluyendo cifras, barrios, horas y días picos en bancos de los centros comerciales del municipio de Tuluá fortalecimiento del sistema de información geográfica, geodésica y cartográfica que se maneja desde el observatorio con los nuevos enlaces de los municipios donde trabajan de manera directa estrategias para disminuir la delincuencia y llevando registro de indicadores sobre la misma. Anexo 2: Registro fotográfico

Asistió a evento de seguridad en el municipio de Buga, en horario de 09:00 am en el Cges con el secretario Guillermo Londoño en articulación con la universidad San Buenaventura, donde asistieron estudiantes, grupos observatorio, para instruir sobre diferentes temas de seguridad en diferentes zonas y sus alrededores. y así mantener al día toda la información solicitada y tener estadísticas actualizadas de los delitos para mitigar estos en los municipios buscando estrategias en articulación con todo el gremio de seguridad. Anexo 3: Registro fotográfico

2. Proyectar y revisar informes, oficios y demás comunicaciones o documentos relacionados con los asuntos en el marco de la prevención situacional del delito en el valle del cauca.

| | | |
|--|--|---------------------------------|
| Departamento del Valle del Cauca  Gobernación | MANUAL DE CONTRATACIÓN ACTA FINAL DE CUMPLIMIENTO DE EJECUCIÓN DEL CONTRATO | Código: FO-M9-P2-18 |
| | | Versión: 02 |
| | | Fecha de Aprobación: 17/06/2019 |
| | | Página: 7 de 17 |

Participó de la reunión virtual por la plataforma Meet en horario de 02:00 pm a 06:00 pm, solicitada por los coordinadores del Cges- observatorio, Diego Calvo y Elkin Buitrago, para todo el equipo de trabajo analistas del observatorio para tratar tema sobre encuentro zonal de la zona de Palmira y Mecal, solicitando informes estadísticos con información de cada zona actualizada incluyendo trabajo con mesas técnicas, mediadores, los informes que le correspondieron fue del municipio de Yumbo y Vijes, llevando seguimiento diario en el marco del fortalecimiento del sistema de información geográfica, geodésica y cartográfica para el análisis avanzado del delito en el valle del cauca. Anexo 4: Registro fotográfico


Participó de la reunión virtual por la plataforma Meet en horario de 09:00 am a 12:00 pm, solicitada por el coordinador del Cges- observatorio, Franky, para todo el equipo de trabajo analistas del observatorio para tratar tema solicitando informes estadísticos para consejos de seguridad, boletines diarios y nuevos boletines con información de terrorismo llevando seguimiento diario en el marco del fortalecimiento del sistema de información geográfica, geodésica y cartográfica para el análisis avanzado del delito en el valle del cauca. Anexo 5: Registro fotográfico

Participó de la reunión presencial 08:00 am a 12:00 md en las oficinas del piso 14 en la secretaria de convivencia y seguridad en la gobernación del valle en la ciudad de Cali, citada por el coordinación del observatorio para realizar seguimiento a labores pendientes del equipo del observatorio, también fortalecimiento del sistema de información geográfica, geodésica y cartográfica, también diagnósticos y seguimiento de indicadores verificando actividades como realizar seguimiento a las fuentes de la metropolitana donde se emiten datos estadísticos para subir información al looker, identificar problemáticas de los municipios, y la información cartográfica de los barrios en la cada zona, para tener información precisa al día para consejos de seguridad emitidos al día en cada municipio. Anexo 6: Registro fotográfico

Participó en la reunión presencial realizada de 2:00 pm. a 5:00 p.m. en las oficinas del K2 en la ciudad de Cali, convocada por la coordinación del Observatorio, con el propósito de realizar seguimiento al equipo de CGES frente a la implementación de la nueva estructura de informes, verificaron actividades orientadas al seguimiento de las fuentes de información de la Policía y la Metropolitana, responsables de la emisión de datos estadísticos para alimentar informes de seguimiento pendientes de municipios, además, se trabajó en la identificación de problemáticas por municipio para ser informados al mediadores, en la actualización de la información cartográfica de barrios y zonas, con el fin de garantizar datos precisos y oportunos para la toma de decisiones y la preparación de los consejos de seguridad en cada municipio. Anexo 7: Registro fotográfico

3. Apoyar la articulación para la recolección de la información estadística en el marco de la prevención situacional del delito en el valle del cauca.

Realizó revisión de informes en la plataforma Drive, con el equipo de trabajo con el objetivo de actualizar estadística de delitos que llega cada semana, realizar socialización de documentos

| | | |
|--|--|---------------------------------|
| Departamento del Valle del Cauca  Gobernación | MANUAL DE CONTRATACIÓN ACTA FINAL DE CUMPLIMIENTO DE EJECUCIÓN DEL CONTRATO | Código: FO-M9-P2-18 |
| | | Versión: 02 |
| | | Fecha de Aprobación: 17/06/2019 |
| | | Página: 8 de 17 |

actualizar como comparativos valles, boletines diarios, nuevo boletín de terrorismo diario recolectando información geográfica, geodésica y cartográfica para el análisis avanzado del delito en el valle del cauca. También diapositivas de consejos de seguridad, de acuerdo con cada distrito o zona, también sobre los informes de cada distrito o zona para emitirlo a cada alcalde de cada municipio, donde a cargo están asignados la zona 2 y zona 8 con los municipios Tuluá, Bugalagrande, Riofrio, Trujillo y Andalucía y Buenaventura, mostrando en ellos datos estadísticos y contexto de cada municipio sobre delitos priorizados Pisc. Anexo 8: Registro fotográfico

Realizó asistencia técnica en la actualización y organización de la plataforma Drive del CGES el observatorio realizando boletines diarios los lunes y miércoles y nuevo boletín de terrorismo implementado por el Cges, observatorio para llevar al día información del departamento, con información detallada como actividad delictiva y actividad operativa información enviada por fuentes confidenciales donde se informa los indicadores diarios de los delitos en el valle del cauca y las noticias más relevantes del día, también actualización en documentos de comparativos de indicadores mes a mes y años 2024-2025- 2026 para llevar así un control estadístico, también realizó informe de encuentro de zonas territoriales de Yumbo y Vijes, como también informes de los municipios de Andalucía, Trujillo y Bugalagrande, para saber en qué municipios se debe de trabajar más contra la delincuencia y mantener los indicadores de delitos al día y así tener al día la información requerida y realizada en diferentes actividades en el área del conocimiento en los asuntos relacionados con el proyecto de inversión. Anexo 9: Registro fotográfico

Brindó apoyo en la articulación para la recolección de la información estadística en el marco del fortalecimiento del sistema de información geográfica, geodésica y cartográfica para el análisis avanzado del delito en el valle del cauca, actualizando información en páginas de looker del observatorio llevando a cabo la recolección de información de estadística de delitos, para así mantener al día con dicha información. Anexo 10: Registro fotográfico


4. Realizar el cargue mensual de la información de las cuotas de pago resultante de sus obligaciones del presente contrato a la plataforma SECOP II, informes que deben contar con la firma que corresponda.

Realizó el Cargue de su cuenta correspondiente al mes de febrero con todas las evidencias que respaldan las actividades específicas de mi contrato. Anexo 11: Registro fotográfico.

ACTIVIDADES REALIZADAS DURANTE EL MES DE ABRIL DE 2026:

1. Apoyar en eventos, programar reuniones en asuntos relacionados con la implementación de estrategias para la prevención situacional del delito en el valle del cauca.

Asistió a las oficinas del K2 en Cali de 02:00 a. m. a 05:00 p. m. junto al equipo CGES y el Observatorio, con el fin de estructurar metodologías de trabajo (informes, boletines y consejos de seguridad) y articular acciones para mitigar la situación de seguridad en el Valle del Cauca. Se realizó seguimiento a zonas priorizadas, especialmente la zona 2 (Tuluá, Bugalagrande, Andalucía, Riofrio y Trujillo) y la

| | | |
|--|--|---------------------------------|
| Departamento del Valle del Cauca  Gobernación | MANUAL DE CONTRATACIÓN ACTA FINAL DE CUMPLIMIENTO DE EJECUCIÓN DEL CONTRATO | Código: FO-M9-P2-18 |
| | | Versión: 02 |
| | | Fecha de Aprobación: 17/06/2019 |
| | | Página: 9 de 17 |

zona 8 (Buenaventura), además del fortalecimiento del sistema de información geográfica, geodésica y cartográfica. Anexo 1: Registro fotográfico

Asistió a las oficinas de la gobernación en la secretaria de seguridad y convivencia ciudadana, en la ciudad de Cali, en horario de 09:00 am con el equipo del Cges y observatorio en compañía de los jefes y coordinadores de mediadores con el fin de realizar seguimiento, acompañamiento al equipo de trabajo de cada zona brindando información de campañas, barrios para realizar capacitaciones para mitigar estos en los municipios buscando estrategias en articulación con todo el gremio de seguridad. Anexo 2: Registro fotográfico


Realizó informe de seguimiento de municipios, con estadística actualizada para mantener al día información para alcaldes, secretarios de gobierno, y corredores, para mitigar la situación de seguridad en el Valle del Cauca. Se realizó seguimiento a zonas priorizadas, especialmente la zona 2 (Tuluá, Bugalagrande, Andalucía, Riofrío y Trujillo) y la zona 8 (Buenaventura), además del fortalecimiento del sistema de información geográfica, geodésica y cartográfica. Anexo 3: Registro fotográfico

Participó de la reunión virtual por la plataforma Meet en horario de 02:00 a 12:00 pm, solicitada por el coordinador del Cges- observatorio, Franky, para todo el equipo de trabajo analistas del observatorio para tratar tema solicitando sobre metodología de trabajo de la semana, fechas de entrega de consejos de seguridad, de informes, y boletines con el fin de que cada analista se apropie de las actividades a desarrollar llevando seguimiento diario en el marco del fortalecimiento del sistema de información geográfica, geodésica y cartográfica para el análisis avanzado del delito en el valle del cauca. Anexo 4: Registro fotográfico

2. Proyectar y revisar informes, oficios y demás comunicaciones o documentos relacionados con los asuntos en el marco de la prevención situacional del delito en el valle del cauca.

Participó de la reunión virtual por la plataforma Meet en horario de 02:00 pm a 06:00 pm, solicitada por los coordinadores del Cges- observatorio, Diego Calvo y Elkin Buitrago y equipo del K2, para todo el equipo de trabajo analistas del observatorio para recibir capacitación de identificar nueva plataforma looker, con todos los datos establecidos de cifras de delitos, variables, variaciones entre otros realizando seguimiento diario en el marco del fortalecimiento del sistema de información geográfica, geodésica y cartográfica para el análisis avanzado del delito en el valle del cauca. Anexo 5: Registro fotográfico

Participó de la reunión virtual por la plataforma Meet en horario de 09:00 am a 12:00 pm, solicitada por el coordinador del Cges- observatorio, con Diego Calvo y Franky, para todo el equipo de trabajo analistas del observatorio para tratar tema solicitando nuevos modelos de informes de seguimiento estadísticos para consejos de seguridad, boletines diarios y nuevos boletines con información de terrorismo llevando seguimiento diario en el marco del fortalecimiento del sistema de información geográfica, geodésica y cartográfica para el análisis avanzado del delito en el valle del cauca. Anexo 6: Registro fotográfico

| | | |
|--|--|---------------------------------|
| Departamento del Valle del Cauca  Gobernación | MANUAL DE CONTRATACIÓN ACTA FINAL DE CUMPLIMIENTO DE EJECUCIÓN DEL CONTRATO | Código: FO-M9-P2-18 |
| | | Versión: 02 |
| | | Fecha de Aprobación: 17/06/2019 |
| | | Página: 10 de 17 |


Participó de la reunión virtual por la plataforma Meet en horario de 09:00 am a 12:00 pm, solicitada por el coordinador del Cges- observatorio, Franky, para todo el equipo de trabajo analistas del observatorio para tratar tema solicitando presentación de nuevo modelo de informe solicitado por el jefe Diego, para entrega de información a cada alcaldía o representante para llevar seguimiento de delitos, llevando seguimiento diario en el marco del fortalecimiento del sistema de información geográfica, geodésica y cartográfica para el análisis avanzado del delito en el valle del cauca. Anexo 7: Registro fotográfico

3. Apoyar la articulación para la recolección de la información estadística en el marco de la prevención situacional del delito en el valle del cauca.

Realizó revisión de informes en la plataforma Drive, con el equipo de trabajo con el objetivo de actualizar estadística de delitos que llega cada semana, socialización de documentos actualizar como comparativos valles, boletines diarios, nuevo boletín de terrorismo diario recolectando información geográfica, geodésica y cartográfica para el análisis avanzado del delito en el valle del cauca. También diapositivas de consejos de seguridad, de acuerdo con cada distrito o zona, también sobre los informes de cada distrito o zona para emitirlo a cada alcalde de cada municipio, donde a cargo están asignados la zona 2 y zona 8 con los municipios Tuluá, Bugalagrande, Riofrio, Trujillo y Andalucía y Buenaventura, mostrando en ellos datos estadísticos y contexto de cada municipio sobre delitos priorizados Pisc. Anexo 8: Registro fotográfico

Realizó asistencia técnica en la actualización y organización de la plataforma Drive del CGES el observatorio realizando boletines diarios los lunes y miércoles y nuevo boletín de terrorismo implementado por el Cges, observatorio para llevar al día información del departamento, con información detallada como actividad delictiva y actividad operativa información enviada por fuentes confidenciales donde se informa los indicadores diarios de los delitos en el valle del cauca y las noticias más relevantes del día, también actualización en documentos de comparativos de indicadores mes a mes y años 2025- 2026 para llevar así un control estadístico, también se realizó informe de encuentro de zonas territoriales de Yumbo y Vijes, como también informes de los municipios de Andalucía, Trujillo y Bugalagrande, para saber en qué municipios se debe de trabajar más contra la delincuencia y mantener los indicadores de delitos al día y así tener al día la información requerida y realizada en diferentes actividades en el área del conocimiento en los asuntos relacionados con el proyecto de inversión. Anexo 9: Registro fotográfico

Brindó apoyo en la articulación para la recolección de la información estadística en el marco del fortalecimiento del sistema de información geográfica, geodésica y cartográfica para el análisis avanzado del delito en el valle del cauca, actualizando información en páginas de looker del observatorio y trello, observatorio llevando a cabo la recolección de información de estadística de delitos, para así mantener al día con dicha información. Anexo 10: Registro fotográfico

| | | |
|--|--|---------------------------------|
| Departamento del Valle del Cauca  Gobernación | MANUAL DE CONTRATACIÓN ACTA FINAL DE CUMPLIMIENTO DE EJECUCIÓN DEL CONTRATO | Código: FO-M9-P2-18 |
| | | Versión: 02 |
| | | Fecha de Aprobación: 17/06/2019 |
| | | Página: 11 de 17 |

4. Realizar el cargue mensual de la información de las cuotas de pago resultante de sus obligaciones del presente contrato a la plataforma SECOP II, informes que deben contar con la firma que corresponda.

Realizó el Cargue de su cuenta correspondiente al mes de marzo con todas las evidencias que respaldan las actividades específicas de mi contrato. Anexo 11: Registro fotográfico

ACTIVIDADES REALIZADAS DURANTE EL MES DE MAYO DE 2026:


1. Apoyar en eventos, programar reuniones en asuntos relacionados con la implementación de estrategias para la prevención situacional del delito en el valle del cauca.

Asistió a las oficinas del Cges en Buga de 08:00 a. m. a 03:00 p. m. junto al equipo CGES y el Observatorio, acompañando al evento de encuentro de diputados con el secretario Guillermo, brindando información sobre metodología de trabajo desde el equipo del cges, también con el fin de estructurar formas de trabajo (informes, boletines y consejos de seguridad) y articular acciones para mitigar la situación de seguridad en el Valle del Cauca. Se realizó seguimiento a zonas priorizadas, especialmente la zona 2 (Tuluá, Bugalagrande, Andalucía, Riofrío y Trujillo) y la zona 8 (Buenaventura), además del fortalecimiento del sistema de información geográfica, geodésica y cartográfica. Anexo 1: Registro fotográfico

Asistió a las oficinas del Cges en el comando de Buga en sala crisis en Buga, en horario de 08:00 am a 3:00 pm, con el equipo del Cges y observatorio en compañía del subsecretario Jaime y los jefes Elkin Buitrago y el coordinador Franky, coordinadores de mediadores con el fin de realizar seguimiento, acompañamiento al equipo de trabajo de cada zona brindando información de campañas, barrios para realizar capacitaciones y realizar hoja de ruta para iniciar a mitigar estos en los municipios buscando estrategias en articulación con todo el gremio de seguridad. Anexo 2: Registro fotográfico

Asistió a las oficinas del Cges en Buga en el nuevo comando de la Gobernación, de 10:00 a. m. a 04:00 p. m. junto al equipo el Observatorio, y los coordinadores de mesas técnicas y mediadores, con el fin de estructurar hoja de ruta, y seguir lineamientos de trabajos estipulados por el subsecretario Jaime, incluyendo comportamientos contrarios a los delitos en cada zona 2 y 8 correspondientes, con estadística actualizada para mitigar la situación de seguridad en el Valle del Cauca. realizó seguimiento a zonas priorizadas, especialmente la zona 2 (Tuluá, Bugalagrande, Andalucía, Riofrío y Trujillo) y la zona 8 (Buenaventura), además del fortalecimiento del sistema de información geográfica, geodésica y cartográfica. Anexo 3: Registro fotográfico

Participó de la reunión virtual por la plataforma Meet en horario de 09:00 a 12:00 m, solicitada por el coordinador del Cges- observatorio, Franky, para todo el equipo de trabajo analistas del observatorio para tratar tema solicitando sobre metodología de trabajo de la semana, fechas de entrega de consejos de seguridad, de informes de seguimiento, informes de cada zona de comportamientos contrarios a la convivencia y boletines con el fin de que cada analista se apropie de las actividades a desarrollar llevando seguimiento diario en el marco del fortalecimiento del sistema de información geográfica,

| | | |
|--|--|---------------------------------|
| Departamento del Valle del Cauca  Gobernación | MANUAL DE CONTRATACIÓN ACTA FINAL DE CUMPLIMIENTO DE EJECUCIÓN DEL CONTRATO | Código: FO-M9-P2-18 |
| | | Versión: 02 |
| | | Fecha de Aprobación: 17/06/2019 |
| | | Página: 12 de 17 |

geodésica y cartográfica para el análisis avanzado del delito en el valle del cauca. Anexo 4: Registro fotográfico

Asistió a las oficinas del Cges en Buga de 08:00 a. m. a 06:00 p. m. junto al equipo CGES y el Observatorio, acompañando al evento de encuentro de alcaldes de los 42 municipios con el secretario Guillermo Londoño y la gobernadora Dilian Francisca, brindando información sobre metodología de trabajo desde el equipo del cges, además del fortalecimiento del sistema de información geográfica, geodésica y cartográfica. Anexo 5: Registro fotográfico

2. Proyectar y revisar informes, oficios y demás comunicaciones o documentos relacionados con los asuntos en el marco de la prevención situacional del delito en el valle del cauca.


Participó de la reunión virtual por la plataforma Meet en horario de 09:00 pm a 12:00 m, solicitada por los coordinadores del Cges- observatorio, Diego Calvo y Elkin Buitrago y equipo de coordinadores de mediadores de cada zona 2 y 8, para mostrar avances de la nueva hoja de ruta trabajo articulado con la estadística del analista del observatorio y la percepción de cada coordinador, con todos los datos establecidos de cifras de delitos, variables, variaciones entre otros realizando seguimiento diario en el marco del fortalecimiento del sistema de información geográfica, geodésica y cartográfica para el análisis avanzado del delito en el valle del cauca. Anexo 6: Registro fotográfico

Participó de la reunión virtual por la plataforma Meet en horario de 10:00 am a 11:00 pm, con los coordinadores de mediadores de zona 2 y 8 para entregar y revisar avance de hojas de ruta incluyendo comportamientos contrarios a la convivencia llevando seguimiento diario en el marco del fortalecimiento del sistema de información geográfica, geodésica y cartográfica para el análisis avanzado del delito en el valle del cauca. Anexo 7: Registro fotográfico

Participó de la reunión virtual por la plataforma Meet en horario de 09:00 am a 12:00 pm, solicitada por el coordinador del Cges- observatorio, Franky, para todo el equipo de trabajo analistas del observatorio para tratar tema solicitando sobre presentación de nuevo modelo de informe solicitado por el jefe Diego, para entrega de información a cada alcaldía o representante para llevar seguimiento de delitos, llevando seguimiento diario en el marco del fortalecimiento del sistema de información geográfica, geodésica y cartográfica para el análisis avanzado del delito en el valle del cauca. Anexo 8: Registro fotográfico

Participó de la reunión virtual por la plataforma Meet en horario de 02:00 a 05:00 pm, encuentro virtual departamental del observatorio de control y violencia, solicitada por los coordinadores donde participaron todos los secretarios y enlaces de los 42 municipios, brindando información estadístico y plataforma donde pueden ingresar con un usuario y clave asignado para llevar seguimiento de cada zona de los delitos y avances para mitigar los delitos del valle del cauca. Anexo 9: Registro fotográfico

3. Apoyar la articulación para la recolección de la información estadística en el marco de la prevención situacional del delito en el valle del cauca.

| | | |
|--|--|---------------------------------|
| Departamento del Valle del Cauca  Gobernación | MANUAL DE CONTRATACIÓN ACTA FINAL DE CUMPLIMIENTO DE EJECUCIÓN DEL CONTRATO | Código: FO-M9-P2-18 |
| | | Versión: 02 |
| | | Fecha de Aprobación: 17/06/2019 |
| | | Página: 13 de 17 |

Realizó revisión de informes en la plataforma Drive, con el equipo de trabajo con el objetivo de actualizar estadística de delitos que llega cada semana, socialización de documentos actualización como comparativos valles, boletines diarios, nuevo boletín de terrorismo diario recolectando información geográfica, geodésica y cartográfica para el análisis avanzado del delito en el valle del cauca. También diapositivas de consejos de seguridad, de acuerdo con cada distrito o zona, también sobre los informes de cada distrito o zona para emitirlo a cada alcalde de cada municipio, donde a cargo están asignados la zona 2 y zona 8 con los municipios Tuluá, Bugalagrande, Riofrio, Trujillo y Andalucía y Buenaventura, mostrando en ellos datos estadísticos y contexto de cada municipio sobre delitos priorizados Pisc.

Realizó asistencia técnica en la actualización y organización de la plataforma Drive del CGES el observatorio elaborando boletines diarios los lunes y miércoles y nuevo boletín de terrorismo implementado por el Cges, observatorio para llevar al día información del departamento, con información detallada como actividad delictiva y actividad operativa información enviada por fuentes confidenciales donde se informa los indicadores diarios de los delitos en el valle del cauca y las noticias más relevantes del día, también actualización en documentos de comparativos de indicadores mes a mes y años 2025- 2026 para llevar así un control estadístico, también realizó informe de encuentro de zonas territoriales de Yumbo y Vijes, como también informes de los municipios de Andalucía, Trujillo y Bugalagrande, para saber en qué municipios se debe de trabajar más contra la delincuencia y mantener los indicadores de delitos al día y así tener al día la información requerida y realizada en diferentes actividades en el área del conocimiento en los asuntos relacionados con el proyecto de inversión. Anexo 11: Registro fotográfico


Brindó apoyo en la articulación para la recolección de la información estadística en el marco del fortalecimiento del sistema de información geográfica, geodésica y cartográfica para el análisis avanzado del delito en el valle del cauca, actualizando información en páginas de looker del observatorio, llevando a cabo la recolección de información de estadística de delitos, para así mantener al día con dicha información. Anexo 12: Registro fotográfico.

4. Realizar el cargue mensual de la información de las cuotas de pago resultante de sus obligaciones del presente contrato a la plataforma SECOP II, informes que deben contar con la firma que corresponda.

Realizó el Cargue de su cuenta correspondiente al mes de abril con todas las evidencias que respaldan las actividades específicas de mi contrato. Anexo 14: Registro fotográfico.

ACTIVIDADES REALIZADAS DURANTE EL MES DE JUNIO DE 2026:

1. Apoyar en eventos, programar reuniones en asuntos relacionados con la implementación de estrategias para la prevención situacional del delito en el valle del cauca.

| | | |
|--|--|---------------------------------|
| Departamento del Valle del Cauca  Gobernación | MANUAL DE CONTRATACIÓN ACTA FINAL DE CUMPLIMIENTO DE EJECUCIÓN DEL CONTRATO | Código: FO-M9-P2-18 |
| | | Versión: 02 |
| | | Fecha de Aprobación: 17/06/2019 |
| | | Página: 14 de 17 |

Asistió a las oficinas del Cges en Buga de 08:00 a. m. a 03:00 p. m. junto al equipo CGES y el Observatorio, brindando información sobre metodología de trabajo desde el equipo del cges, también con el fin de estructurar formas de trabajo (informes, boletines y consejos de seguridad) y articular acciones para mitigar la situación de seguridad en el Valle del Cauca. Realizó seguimiento a zonas priorizadas, especialmente la zona 2 (Tuluá, Bugalagrande, Andalucía, Riofrío y Trujillo) y la zona 8 (Buenaventura), además del fortalecimiento del sistema de información geográfica, geodésica y cartográfica. Anexo 1: Registro fotográfico


Asistió a las oficinas del Cges en Buga en el nuevo comando de la Gobernación, de 10:00 a. m. a 04:00 p. m. junto al equipo el Observatorio, y los coordinadores de mesas técnicas y mediadores, con el fin de estructurar hoja de ruta, y seguir lineamientos de trabajos estipulados por el subsecretario Jaime, incluyendo comportamientos contrarios a los delitos en cada zona 2 y 8 correspondientes, con estadística actualizada para mitigar la situación de seguridad en el Valle del Cauca. Realizó seguimiento a zonas priorizadas, especialmente la zona 2 (Tuluá, Bugalagrande, Andalucía, Riofrío y Trujillo) y la zona 8 (Buenaventura), además del fortalecimiento del sistema de información geográfica, geodésica y cartográfica. Anexo 2: Registro fotográfico

Participó de la reunión virtual por la plataforma Meet en horario de 09:00 a 12:00 m, solicitada por el coordinador del Cges- observatorio, Franky, para todo el equipo de trabajo analistas del observatorio para tratar tema solicitando sobre metodología de trabajo de la semana, fechas de entrega de consejos de seguridad, de informes de seguimiento, informes de cada zona de comportamientos contrarios a la convivencia y boletines con el fin de que cada analista se apropie de las actividades a desarrollar llevando seguimiento diario en el marco del fortalecimiento del sistema de información geográfica, geodésica y cartográfica para el análisis avanzado del delito en el valle del cauca. Anexo 3: Registro fotográfico

Asistió a las oficinas del Cges en Buga de 08:00 a. m. a 03:00 p. m. junto al equipo CGES y el Observatorio, realizando estructura de entrega de informes para encuentro zonal con mediadores, donde implementaron estrategias de trabajo para la creación de informes y para participación en diferentes actividades como PMU por elecciones, red observatorios entre otros, además brindó información sobre metodología de trabajo desde el equipo del cges, además del fortalecimiento del sistema de información geográfica, geodésica y cartográfica. Anexo 4: Registro fotográfico

2. Proyectar y revisar informes, oficios y demás comunicaciones o documentos relacionados con los asuntos en el marco de la prevención situacional del delito en el valle del cauca.

Participó de la reunión virtual por la plataforma Meet en horario de 09:00 pm a 12:00 m, solicitada por los coordinadores del Cges- observatorio, Diego Calvo y Elkin Buitrago y equipo de coordinadores de mediadores de cada zona 2 y 8, para realizar seguimiento a los avances de la nueva hoja de ruta de junio trabajo articulado con la estadística del analista del observatorio y la percepción de cada coordinador, con todos los datos establecidos de cifras de delitos, variables, variaciones entre otros realizando seguimiento diario en el marco del fortalecimiento del sistema de información geográfica,

| | | |
|--|--|---------------------------------|
| Departamento del Valle del Cauca  Gobernación | MANUAL DE CONTRATACIÓN ACTA FINAL DE CUMPLIMIENTO DE EJECUCIÓN DEL CONTRATO | Código: FO-M9-P2-18 |
| | | Versión: 02 |
| | | Fecha de Aprobación: 17/06/2019 |
| | | Página: 15 de 17 |

geodésica y cartográfica para el análisis avanzado del delito en el valle del cauca. Anexo 5: Registro fotográfico


Participó de la reunión virtual por la plataforma Meet en horario de 09:00 am a 12:00 pm, solicitada por el coordinador del Cges- observatorio, Franky, para todo el equipo de trabajo analistas del observatorio con el objetivo de tratar tema sobre la presentación de nuevo modelo de informe solicitado por el jefe Diego, para entrega de información a cada alcaldía o representante para llevar seguimiento de delitos, llevando seguimiento diario en el marco del fortalecimiento del sistema de información geográfica, geodésica y cartográfica para el análisis avanzado del delito en el valle del cauca. Anexo 6: Registro fotográfico

Participó de la reunión virtual por la plataforma Meet en horario de 02:00 a 05:00 pm, encuentro virtual departamental del observatorio de control violencia y mediadores de cada zona, brindando información estadística y plataforma donde pueden ingresar con un usuario y clave asignado para llevar seguimiento de cada zona de los delitos y avances para mitigar los delitos del valle del cauca. Anexo 7: Registro fotográfico

3. Apoyar la articulación para la recolección de la información estadística en el marco de la prevención situacional del delito en el valle del cauca.

Realizó revisión de informes en la plataforma Drive, con el equipo de trabajo con el objetivo de actualizar estadística de delitos que llega cada semana, como comparativos valles, boletines diarios, nuevo boletín de terrorismo diario recolectando información geográfica, geodésica y cartográfica para el análisis avanzado del delito en el valle del cauca. También diapositivas de consejos de seguridad, de acuerdo con cada distrito o zona, también sobre los informes de cada distrito o zona para emitirlo a cada alcalde de cada municipio, donde a cargo están asignados la zona 2 y zona 8 con los municipios Tuluá, Bugalagrande, Riofrio, Trujillo y Andalucía y Buenaventura, mostrando en ellos datos estadísticos y contexto de cada municipio sobre delitos priorizados Pisc. Anexo 8: Registro fotográfico

Realizó asistencia técnica en la actualización y organización de la plataforma Drive del CGES el observatorio realizando boletines diarios los lunes y miércoles y nuevo boletín de terrorismo implementado por el Cges, observatorio para llevar al día información del departamento, con información detallada como actividad delictiva y actividad operativa información enviada por fuentes confidenciales donde se informa los indicadores diarios de los delitos en el valle del cauca y las noticias más relevantes del día, también actualización en documentos de comparativos de indicadores mes a mes y años 2025- 2026 para llevar así un control estadístico, de igual forma realizó informe de encuentro de zonas territoriales de Yumbo y Vijes, como también informes de los municipios de Andalucía, Trujillo y Bugalagrande, para saber en qué municipios se debe de trabajar más contra la delincuencia y mantener los indicadores de delitos al día y así tener al día la información requerida y realizada en diferentes actividades en el área del conocimiento en los asuntos relacionados con el proyecto de inversión. Anexo 9: Registro fotográfico

| | | |
|--|--|---------------------------------|
| Departamento del Valle del Cauca  Gobernación | MANUAL DE CONTRATACIÓN ACTA FINAL DE CUMPLIMIENTO DE EJECUCIÓN DEL CONTRATO | Código: FO-M9-P2-18 |
| | | Versión: 02 |
| | | Fecha de Aprobación: 17/06/2019 |
| | | Página: 16 de 17 |

Brindó apoyo en la articulación para la recolección de la información estadística en el marco del fortalecimiento del sistema de información geográfica, geodésica y cartográfica para el análisis avanzado del delito en el valle del cauca, actualizando información en páginas de looker del observatorio llevando a cabo la recolección de información de estadística de delitos, para así mantener al día con dicha información. Anexo 10: Registro fotográfico

4. Realizar el cargue mensual de la información de las cuotas de pago resultante de sus obligaciones del presente contrato a la plataforma SECOP II, informes que deben contar con la firma que corresponda.

Realizó el Cargue de su cuenta correspondiente al mes de mayo con todas las evidencias que respaldan las actividades específicas de mi contrato. Anexo 11: Registro fotográfico.


Que, de conformidad con lo anterior, el **CONTRATISTA** ha cumplido con el 100% de las actividades del contrato.

Que el balance de ejecución física es el siguiente:

| | | |
|---------------------------|--------------|---|
| Valor total del Contrato: | \$24.000.000 | ✓ |
| Valor ejecutado: | \$24.000.000 | ✓ |
| Valor no ejecutado: | \$ 0,00 | |
| Porcentaje de Ejecución: | 100 % | |

Que el balance de ejecución financiero es el siguiente:


| | | |
|---|---------------|---|
| <input checked="" type="radio"/> Valor total del Contrato | \$24.000.000 | ✓ |
| Anticipo: | \$ 0.00 | |
| Amortización anticipo: | \$ 0.00 | |
| Pago anticipado: | \$ 0.00 | |
| Pagos parciales cuota 1,2,3,4,5 | \$ 20.000.000 | ✓ |
| Interés moratorio: | \$ 0.00 | |
| Total, pagado: | \$ 20.000.000 | |


| | | |
|--|--|---------------------------------|
| Departamento del Valle del Cauca  Gobernación | MANUAL DE CONTRATACIÓN ACTA FINAL DE CUMPLIMIENTO DE EJECUCIÓN DEL CONTRATO | Código: FO-M9-P2-18 |
| | | Versión: 02 |
| | | Fecha de Aprobación: 17/06/2019 |
| | | Página: 17 de 17 |

Saldo a favor de El Contratista \$ 4.000.000 ✓

Saldo a favor de El Departamento \$ 0.00

En consecuencia, las partes, una vez leída y aprobada la presente acta, se suscribe en la ciudad de Santiago de Cali, a los treinta (30) días del mes de junio de 2026.


JAIME ALBERTO DURAN CHARRIA
 C.C. 1.118.282.156 de Yumbo (Valle)
 SUPERVISOR


MAIRA LEJANDRA ALFONSO VALENCIA
 C.C. 1116157321 Yotoco (valle)
 CONTRATISTA

EFFECTIVO LTDA.
NIT: 830.131.993-1

ORDEN DE SERVICIO

Y. OS: 9645219284 DU: 598311
Cliente: 113237 PLANILLAS AVAL, Aportes en
Linea Arus Compensar Asopagos Simple Mi
Plan
Fecha: 01/06/2026 15:50:18
ID: 995774
Nombre: gaira
Apellido 1: alfonso
ID PLANILLA: 8823239331
TIPO DE IDENTIFICACION: CEDULA DE
CIUDADANIA
NUMERO IDENTIFICACION: 1116157321
PERIODO: 202605
Referencia: 8823239331 Valor: \$508.300,00

Aplica condiciones particulares con el
cliente beneficiario

Conserve este recibo, es el unico
soporte valido para atender cualquier
reclamacion.

Para reclamaciones presente este
recibo; tel. (1) 6510101.
servicioalcliente@efecty.com.co.
www.efecty.com.co

← Comprobante de pago

⊕ Pago en Seguridad social

Pago en
Planilla Asistida Simple

Número de planilla
8823239331

¿Cuánto?
\$ 508.300,00

Fecha
02 de junio de 2026 a las 03:37 p. m.

Referencia
M15788061

INFORME DE ACTIVIDADES No 06

Fecha: junio 16 de 2026

CONTRATO PRESTACIÓN DE SERVICIOS: PROFESIONALES DE APOYO A LA GESTIÓN

Contrato No: 1.410-19.13-5571 de enero 17 de 2026

Otrosi No: 1.410-19.13-5571-1 de abril 20 de 2026

DATOS PLAN DE DESARROLLO

| | |
|---------------------------------------|--|
| Línea Estratégica Territorial: | 1 - Valle competitivo e innovador |
| Programa: | 14- El Valle de otro nivel digital |
| Meta de Resultado: | 14009- Actualizar un servicio de información geográfica, geodésica y cartográfica anualmente |
| Subprograma | 1400902- Centro de Inteligencia Territorial - IDEE Valle. |
| Meta Producto: | META PRODUCTO: MP1400902010406001 Actualizar 1 observatorio del delito del Valle del Cauca durante el periodo de gobierno. |
| Proyecto: | Fortalecimiento del sistema de información geográfica, geodésica y cartográfica para el análisis avanzado del delito en el Valle del Cauca |
| Actividad del Proyecto: | Brindar asistencia técnica para fortalecer las estrategias de colaboración interinstitucional entre los municipios y el Observatorio del Delito para optimizar la recopilación y el intercambio de información relevante |

INFORME DE ACTIVIDADES

MES DE JUNIO

| ACTIVIDAD CONTRACTUAL | DESCRIPCIÓN EJECUCIÓN DE LA ACTIVIDAD | RELACIÓN DE EVIDENCIA |
|-----------------------|---------------------------------------|-----------------------|
|-----------------------|---------------------------------------|-----------------------|

INFORME DE ACTIVIDADES No 06

| | | |
|---|--|--|
| <p>1. Apoyar en eventos, programar reuniones en asuntos relacionados con la implementación de estrategias para la prevención situacional del delito en el Valle del Cauca</p> | <p>Asistí a las oficinas del Cges en Buga de 08:00 a. m. a 03:00 p. m. junto al equipo CGES y el Observatorio, brindando información sobre metodología de trabajo desde el equipo del cges, también con el fin de estructurar formas de trabajo (informes, boletines y consejos de seguridad) y articular acciones para mitigar la situación de seguridad en el Valle del Cauca. Se realizó seguimiento a zonas priorizadas, especialmente la zona 2 (Tuluá, Bugalagrande, Andalucía, Riofrío y Trujillo) y la zona 8 (Buenaventura), además del fortalecimiento del sistema de información geográfica, geodésica y cartográfica.</p> <p>Asistí a las oficinas del Cges en Buga en el nuevo comando de la Gobernación, de 10:00 a. m. a 04:00 p. m. junto al equipo el Observatorio, y los coordinadores de mesas técnicas y mediadores, con el fin de estructurar hoja de ruta, y seguir lineamientos de trabajos estipulados por el subsecretario Jaime, incluyendo comportamientos contrarios a los delitos en cada zona 2 y 8 correspondientes, con estadística actualizada para mitigar la situación de seguridad en el Valle del Cauca. Se realizó seguimiento a zonas priorizadas, especialmente la zona 2 (Tuluá, Bugalagrande, Andalucía, Riofrío y Trujillo) y la zona 8 (Buenaventura), además del fortalecimiento del sistema de información geográfica, geodésica y cartográfica.</p> <p>Participé de la reunión virtual por la plataforma Meet en horario de 09:00 a 12:00 m, solicitada por el coordinador del Cges- observatorio, Franky, para todo el equipo de trabajo analistas del observatorio para tratar tema solicitando sobre metodología de trabajo de la semana, fechas de entrega de consejos de seguridad, de informes de seguimiento, informes de cada zona de comportamientos contrarios a la convivencia y boletines con el fin de que cada analista se apropie de las actividades a desarrollar llevando seguimiento diario en el marco del fortalecimiento del sistema de información geográfica, geodésica y cartográfica para el análisis avanzado del delito en el valle del cauca.</p> | <p>Anexo 1: Registro fotográfico</p> <p>Anexo 2: Registro fotográfico</p> <p>Anexo 3: Registro fotográfico</p> |
|---|--|--|

INFORME DE ACTIVIDADES No 06

| | | |
|--|--|---|
| | <p>Asistí a las oficinas del Cges en Buga de 08:00 a. m. a 03:00 p. m. junto al equipo CGES y el Observatorio, realizando estructura de entrega de informes para encuentro zonal con mediadores, donde se implementaron estrategias de trabajo para la creación de informes y para participación en diferentes actividades como pmu por elecciones, red observatorios entre otros, además brindando información sobre metodología de trabajo desde el equipo del cges, además del fortalecimiento del sistema de información geográfica, geodésica y cartográfica</p> | <p>Anexo 4: Registro fotográfico</p> |
| <p>2. Proyectar y revisar informes, oficios y demás comunicaciones o documentos relacionados con los asuntos en el marco de la prevención situacional del delito en el Valle del Cauca</p> | <p>Participé de la reunión virtual por la plataforma Meet en horario de 09:00 pm a 12:00 m, solicitada por los coordinadores del Cges- observatorio, Diego Calvo y Elkin Buitrago y equipo de coordinadores de mediadores de cada zona 2 y 8, para realizar seguimiento a los avances de la nueva hoja de ruta de junio trabajo articulado con la estadística del analista del observatorio y la percepción de cada coordinador, con todos los datos establecidos de cifras de delitos, variables, variaciones entre otros realizando seguimiento diario en el marco del fortalecimiento del sistema de información geográfica, geodésica y cartográfica para el análisis avanzado del delito en el valle del cauca.</p> <p>Participé de la reunión virtual por la plataforma Meet en horario de 09:00 am a 12:00 pm, solicitada por el coordinador del Cges- observatorio, Franky, para todo el equipo de trabajo analistas del observatorio para tratar tema solicitando sobre presentación de nuevo modelo de informe solicitado por el jefe Diego, para entrega de información a cada alcaldía o representante para llevar seguimiento de delitos, llevando seguimiento diario en el marco del fortalecimiento del sistema de información geográfica, geodésica y cartográfica para el análisis avanzado del delito en el valle del cauca.</p> | <p>Anexo 5: Registro fotográfico</p> <p>Anexo 6: Registro fotográfico</p> |

INFORME DE ACTIVIDADES No 06

| | | |
|--|---|---|
| | Brindé apoyo en la articulación para la recolección de la información estadística en el marco del fortalecimiento del sistema de información geográfica, geodésica y cartográfica para el análisis avanzado del delito en el valle del cauca, actualizando información en páginas de looker del observatorio llevando a cabo la recolección de información de estadística de delitos, para así mantener al día con dicha información. | Anexo 10: Registro fotográfico |
| 4. Realizar el cargue mensual de la información de las cuotas de pago resultante de sus obligaciones del presente contrato a la plataforma SECOP II, informes que deben contar con la firma que corresponda. | Realicé el Cargue de mi cuenta correspondiente al mes de mayo con todos las evidencias que respaldan las actividades específicas de mi contrato. | Anexo 11: Registro fotográfico |

El Contratista ha cumplido con el pago oportuno de los aportes legales de salud, pensión y ARL, adjunta Pago de Seguridad Social mes de mayo del 2026 Planilla No. 1081965828 Referencia de pago No. 8823239331 mes de junio del 2026 Planilla No. 1082469494 Referencia de pago No. 8823239331 Operador: Pago simple.

Para constancia de lo anterior, se firma en Cali Valle del Cauca el 16 de junio de 2026.

Maira Alejandra Alfonso Valencia

MAIRA LEJANDRA ALFONSO VALENCIA
Cédula de Ciudadanía No: 1116157321 Yotoco (valle)

ANEXO 1



INFORME DE ACTIVIDADES No 06



ANEXO 2



ANEXO 3

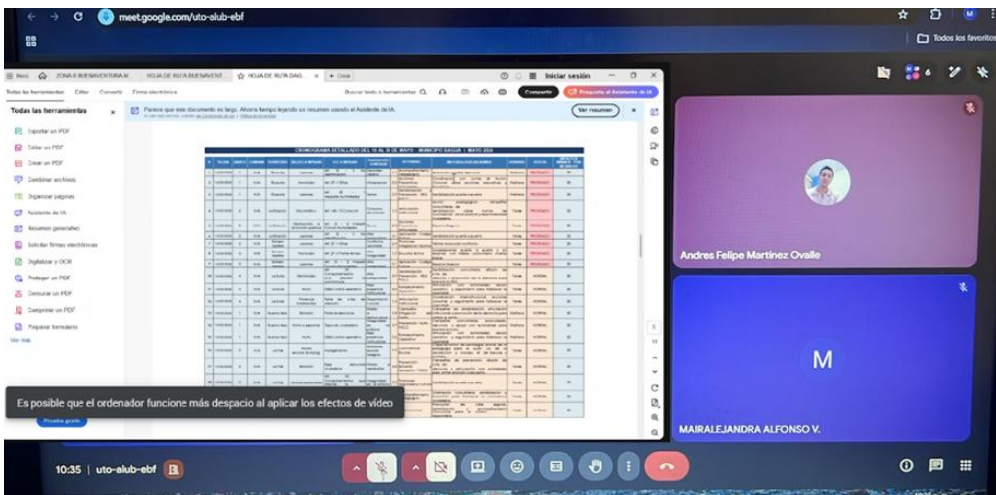
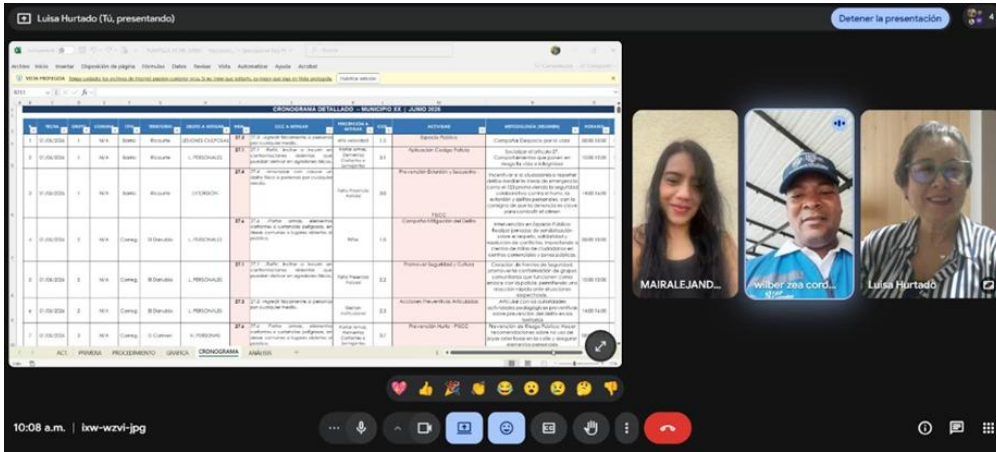


ANEXO 4

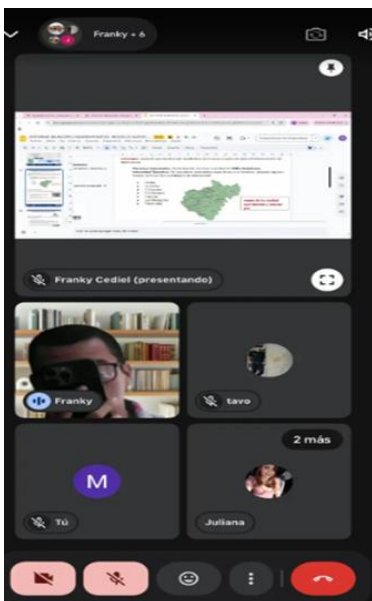


INFORME DE ACTIVIDADES No 06

ANEXO 5

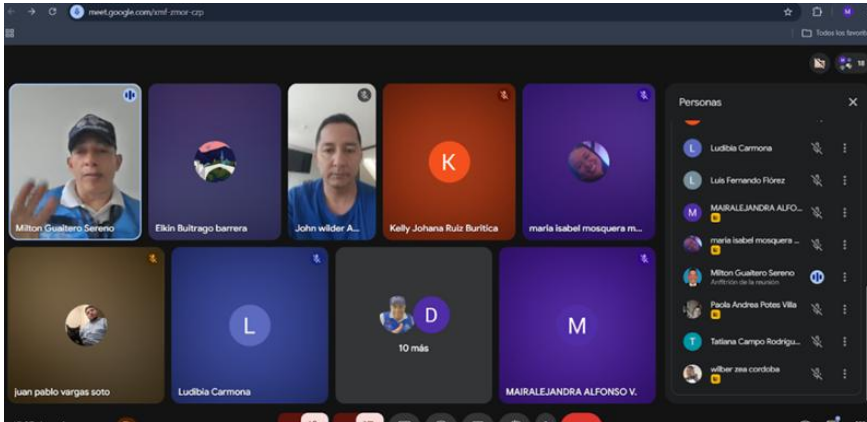


ANEXO 6

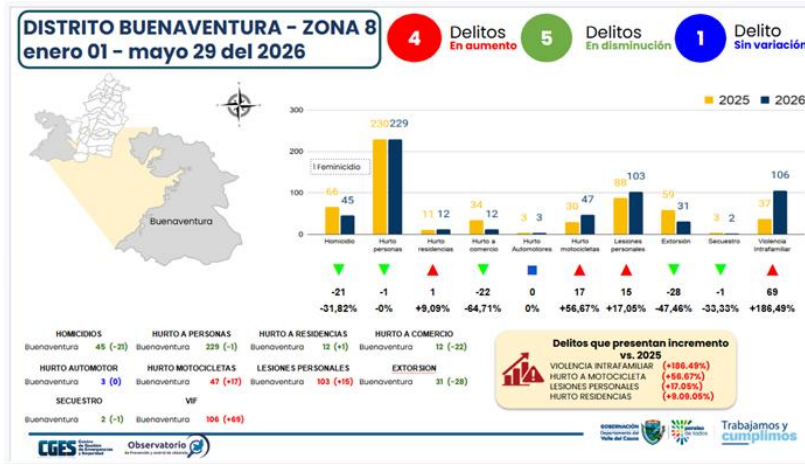


INFORME DE ACTIVIDADES No 06

ANEXO 7

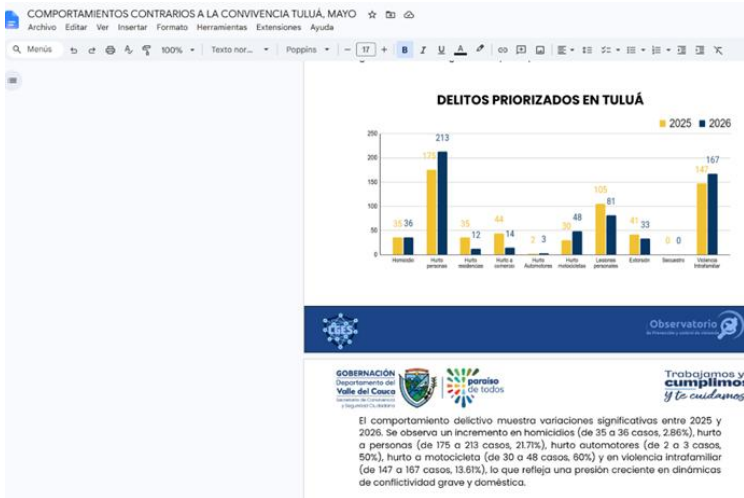
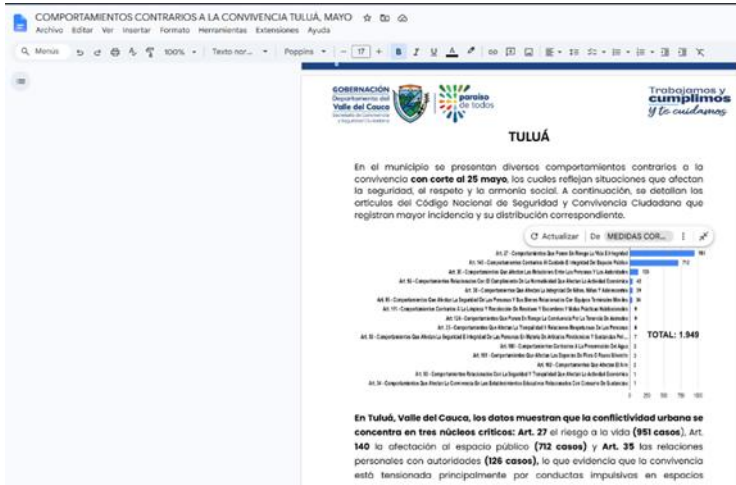


ANEXO 8



INFORME DE ACTIVIDADES No 06

ANEXO 9



ANEXO 10

Gestión de delitos Valle del Cauca

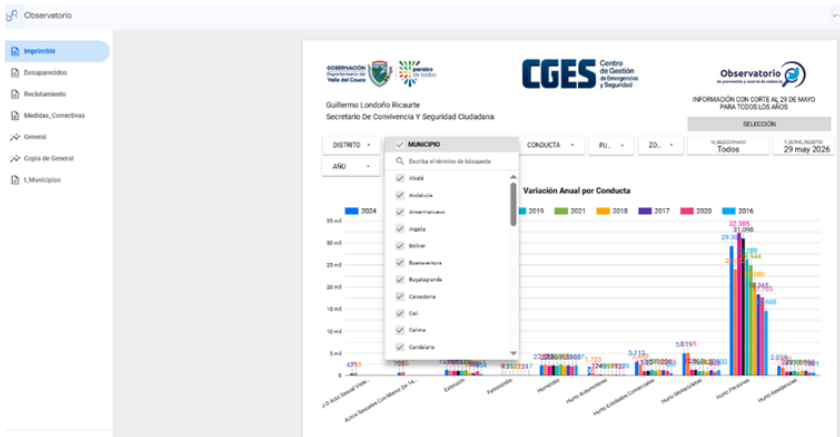

23 mayo 2020

| CONDUCTA | CANTIDAD | GENERO | CANTI... | FECHA (Dia ...) | CANTIDAD | MUNICIPIO | CANTIDAD | BARRIO | CANTIDAD |
|-----------------------|----------|-----------|----------|-----------------|----------|--------------|----------|-----------------------|----------|
| Hurto Personas... | 248.041 | Masculino | 283.609 | domingo | 84.272 | Calli | 338.081 | Barrio Pendiente p... | 269.681 |
| Lesiones Personal... | 108.403 | Femenino | 242.582 | lunes | 79.302 | Palmita | 43.074 | Barrio Pendiente ... | 115.876 |
| Violencia intrafam... | 94.314 | - | 15.626 | sábado | 77.161 | Buenaventura | 19.927 | Centro | 12.056 |
| Homicidio | 23.914 | - | - | viernes | 76.460 | - | - | - | - |

Casos por Año y Mes

| FECHA (Año) | CONDUCTA | enero | febrero | marzo | abril | mayo | junio | julio | agosto | septie... | octubre | novie... | dicie... | Total |
|--------------|------------------|------------|------------|------------|------------|------------|----------|----------|----------|-----------|----------|----------|----------|--------------|
| 2026 | Hurto Motocic... | 474 | 444 | 425 | 393 | 335 | - | - | - | - | - | - | - | 2.071 |
| | Hurto Entidad... | 184 | 144 | 113 | 113 | 58 | - | - | - | - | - | - | - | 612 |
| | Hurto Autom... | 122 | 116 | 142 | 136 | 117 | - | - | - | - | - | - | - | 633 |
| Total | | 780 | 704 | 680 | 642 | 510 | 0 | 0 | 0 | 0 | 0 | 0 | 0 | 3.315 |

INFORME DE ACTIVIDADES No 06



ANEXO 11

Administración Sistema de Contratos Cámara Eficiente

MIRA LEJANDRA AL... Buscar...

Escritorio → Menú → Administración de contratos → Ver contrato

Datos guardados

Cancelar

VER CONTRATO

Ejecución del Contrato

Porcentaje Recepción de artículos

Plan de Pagos

¿Se requieren emisiones de códigos de autorización? SI No

| Id de pago | Número de factura | Fecha de emisión | Fecha de recepción | Valor total de la factura | Estado |
|---|-------------------|------------------|--------------------|---------------------------|--------|
| No existen resultados que cumplan con los criterios de búsqueda especificados | | | | | |

Crear

Documentos de ejecución del contrato

| Descripción | Nombre del archivo | Cargado por |
|---|--|---|
| <input type="checkbox"/> RPC MIRA ALFONZO (1).pdf | RPC MIRA ALFONZO (1).pdf | Comprador Descargar Detalle |
| <input type="checkbox"/> CUOTA1.pdf | CUOTA1.pdf | Proveedor Descargar Detalle |
| <input type="checkbox"/> CUOTA 2.pdf | CUOTA 2.pdf | Proveedor Descargar Detalle |
| <input type="checkbox"/> CUOTA 3.pdf | CUOTA 3.pdf | Proveedor Descargar Detalle |
| <input type="checkbox"/> OTROSI MIRA LEANDRA ALFONSO VALENCIA.pdf | OTROSI MIRA LEANDRA ALFONSO VALENCIA.pdf | Proveedor Descargar Detalle |
| <input type="checkbox"/> RPC OTROSI - MAYRA LEANDRA ALFONSO.pdf | RPC OTROSI - MAYRA LEANDRA ALFONSO.pdf | Comprador Descargar Detalle |
| <input type="checkbox"/> CUOTA 4.pdf | CUOTA 4.pdf | Proveedor Descargar Detalle |
| <input type="checkbox"/> CUOTA 5.pdf | CUOTA 5.pdf | Proveedor Descargar Detalle |

INFORME FINAL DE ACTIVIDADES

Fecha: Junio 30 de 2026

CONTRATO PRESTACIÓN DE SERVICIOS: PROFESIONALES DE APOYO A LA GESTIÓN

Contrato No: 1.410-19.13-5571 de enero 17 de 2026

Otrosi No: 1.410-19.13-5571-1 de abril 20 de 2026

DATOS PLAN DE DESARROLLO

| | |
|---------------------------------------|--|
| Línea Estratégica Territorial: | 1 - Valle competitivo e innovador |
| Programa: | 14- El Valle de otro nivel digital |
| Meta de Resultado: | 14009- Actualizar un servicio de información geográfica, geodésica y cartográfica anualmente |
| Subprograma | 1400902- Centro de Inteligencia Territorial - IDEE Valle. |
| Meta Producto: | META PRODUCTO: MP1400902010406001 Actualizar 1 observatorio del delito del Valle del Cauca durante el periodo de gobierno. |
| Proyecto: | Fortalecimiento del sistema de información geográfica, geodésica y cartográfica para el análisis avanzado del delito en el Valle del Cauca |
| Actividad del Proyecto: | Brindar asistencia técnica para fortalecer las estrategias de colaboración interinstitucional entre los municipios y el Observatorio del Delito para optimizar la recopilación y el intercambio de información relevante |

INFORME FINAL DE ACTIVIDADES

| INFORME DE ACTIVIDADES | | |
|---|--|---|
| MES DE ENERO | | |
| ACTIVIDAD CONTRACTUAL | DESCRIPCIÓN EJECUCIÓN DE LA ACTIVIDAD | RELACIÓN DE EVIDENCIA |
| <p>1. Apoyar en eventos, programar reuniones en asuntos relacionados con la implementación de estrategias para la prevención situacional del delito en el Valle del Cauca</p> | <p>Asistí de manera presencial en las oficinas del CGES en el municipio de Buga en el comando nuevo de la Gobernación del Valle a las 8:30 am hasta 4:00 pm, mesas técnicas con secretarios de gobierno, equipos de Cges, corredores seguros, sub secretario de convivencia y seguridad ciudadana, con motivo de articular para mitigar la seguridad del valle del cauca, con el fin de articular e instruir a cada entidad sobre la situación de seguridad y las medidas que se están utilizando, realizar seguimiento de los barrios más afectados de cada zona, en mi caso zona 2 Tuluá, Bugalagrande, Andalucía, Riofrío y Trujillo y la zona 8 que me fue asignada hace poco que es Buenaventura, fortalecimiento del sistema de información geográfica, geodésica y cartográfica.</p> <p>Participé en la reunión virtual por la plataforma virtual a las 02:00 pm hasta 05:00 pm de equipo de trabajo CGES- Observatorio, con el objetivo realizar actualización de cifras consejos de seguridad para diferentes municipios, de igual forma verificar el avance de informe de seguimiento de los municipios y sus generalidades, también temas sobre la metodología de trabajo , fortalecimiento del sistema de información geográfica, geodésica y cartográfica que se maneja desde el observatorio con los nuevos enlaces de los municipios donde se trabaja de manera directa estrategias para disminuir la delincuencia y llevando registro de indicadores sobre la misma.</p> <p>Participé de la reunión virtual por la plataforma Meet en horario de 10:00 pm a 12:00 m, solicitada por los coordinadores del Cges Diego Calvo, Elkin Buitrago, para todo el equipo de trabajo analistas del Cges y el observatorio para tratar diferentes temas del equipo como informes, consejos de seguridad, looker, boletín. Para así mantener al día toda la información solicitada y tener estadísticas actualizadas de los delitos para mitigar estos en los municipios buscando estrategias.</p> | <p>VER EVIDENCIA CARPETA CONTRACTUAL</p> |

INFORME FINAL DE ACTIVIDADES

| | | |
|---|--|---|
| <p>2. Proyectar y revisar informes, oficios y demás comunicaciones o documentos relacionados con los asuntos en el marco de la prevención situacional del delito en el Valle del Cauca.</p> | <p>Participé de la reunión virtual por la plataforma Meet en horario de 10:00 am a 01:00 pm, solicitada por los coordinadores del Cges- observatorio, Diego Calvo y Elkin Buitrago, para todo el equipo de trabajo analistas del observatorio para tratar tema sobre informes estadísticos para consejos de seguridad, boletines diarios y nuevos boletines con información de terrorismo llevando seguimiento diario en el marco del fortalecimiento del sistema de información geográfica, geodésica y cartográfica para el análisis avanzado del delito en el valle del cauca.</p> <p>Participé de la reunión virtual por la plataforma Meet de 09:00 am a 12:00 pm, citada por el coordinación del observatorio para realizar seguimiento al observatorio al equipo de CGES sobre diagnósticos y seguimiento de indicadores verificando actividades como realizar seguimiento a las fuentes de la metropolitana donde se emiten datos estadísticos para subir información al looker también solicitar histórico del 2025, identificar problemáticas de los municipios, y la información coreográfica de los barrios en la cada zona, para tener información precisa al día para consejos de seguridad emitidos al día en cada municipio.</p> | <p>VER EVIDENCIA CARPETA CONTRACTUAL</p> |
| <p>3. Apoyar la articulación para la recolección de la información estadística en el marco de la prevención situacional del delito en el Valle del Cauca.</p> | <p>Realicé revisión de informes en la plataforma Drive, a las 9:00 am con el equipo de trabajo con el objetivo de realizar socialización de documentos actualizar como comparativos valles, boletines diarios, nuevo boletín de terrorismo diario recolectando información geográfica, geodésica y cartográfica para el análisis avanzado del delito en el valle del cauca. También diapositivas de consejos de seguridad, de acuerdo con cada distrito o zona, también sobre los informes de cada distrito o zona para emitirlo a cada alcalde de cada municipio, donde a cargo están asignados la zona 2 y zona 8 con los municipios Tuluá, Bugalagrande, Riofrio, Trujillo y Andalucía y Buenaventura, mostrando en ellos datos estadísticos y contexto de cada municipio sobre delitos priorizados Pisc.</p> | <p>VER EVIDENCIA CARPETA CONTRACTUAL</p> |

INFORME FINAL DE ACTIVIDADES

| | | |
|--|--|--|
| | <p>Realicé asistencia técnica en la actualización y organización de la plataforma Drive del CGES el observatorio realizando boletines diarios los lunes y miércoles y nuevo boletín de terrorismo implementado por el Cges, observatorio para llevar al día información del departamento, con información detallada como actividad delictiva y actividad operativa información enviada por fuentes confidenciales donde se informa los indicadores diarios de los delitos en el valle del cauca y las noticias más relevantes del día, también actualización en documentos de comparativos de indicadores mes a mes y años 2024 – 2025- 2026 para llevar así un control estadístico y saber en qué municipios se debe de trabajar más contra la delincuencia y mantener los indicadores de delitos al día y así tener al día la información requerida y realizada en diferentes actividades en el área del conocimiento en los asuntos relacionados con el proyecto de inversión.</p> <p>Realicé apoyo en la articulación para la recolección de la información estadística en el marco del fortalecimiento del sistema de información geográfica, geodésica y cartográfica para el análisis avanzado del delito en el valle del cauca, actualizando información en paginas de looker, observatorio llevando a cabo la recolección de información de estadística de delitos, para así mantener al día con dicha información.</p> | VER EVIDENCIA CARPETA CONTRACTUAL |
|--|--|--|

| INFORME DE ACTIVIDADES | | |
|------------------------|---------------------------------------|-----------------------|
| MES DE FEBRERO | | |
| ACTIVIDAD CONTRACTUAL | DESCRIPCIÓN EJECUCIÓN DE LA ACTIVIDAD | RELACIÓN DE EVIDENCIA |
| | | |

INFORME FINAL DE ACTIVIDADES

| | | |
|---|--|---|
| <p>1. Apoyar en eventos, programar reuniones en asuntos relacionados con la implementación de estrategias para la prevención situacional del delito en el Valle del Cauca</p> | <p>Asistí de manera presencial en las oficinas del CGES en el municipio de Buga en el comando nuevo de la Gobernación del Valle a las 8:30 am hasta 4:00 pm, con el equipos de trabajo Cges y observatorio y enlazando el nuevo coordinador Franky, con motivo de estructurar e implementar acciones de trabajo y articular para mitigar la seguridad del valle del cauca, con el fin de articular e instruir a cada entidad sobre la situación de seguridad y las medidas que se están utilizando, realizar seguimiento de los barrios más afectados de cada zona, en mi caso zona 2 Tuluá, Bugalagrande, Andalucía, Riofrío y Trujillo y la zona 8 Buenaventura, fortalecimiento del sistema de información geográfica, geodésica y cartográfica.</p> <p>Participé en la reunión virtual por la plataforma virtual a las 10:00 am hasta 12:30 pm de equipo de trabajo CGES- Observatorio, con el objetivo realizar actualización de cifras consejos de seguridad para diferentes municipios y en especial Trujillo, Tuluá y Riofrío, de igual forma verificar el avance de informe de seguimiento de los municipios y sus generalidades, también temas sobre la metodología de trabajo, fortalecimiento del sistema de información geográfica, geodésica y cartográfica que se maneja desde el observatorio con los nuevos enlaces de los municipios donde se trabaja de manera directa estrategias para disminuir la delincuencia y llevando registro de indicadores sobre la misma.</p> <p>Participé de la reunión presencial de seguridad en el municipio de Tuluá en horario de 02:00 pm en el centro comercial la 14, solicitada por los coordinadores del Cges Diego Calvo, Elkin Buitrago, con los coordinadores de cada zona, para tratar diferentes temas de seguridad en dicha zona y sus alrededores. Para así mantener al día toda la información solicitada y tener estadísticas actualizadas de los delitos para mitigar estos en los municipios buscando estrategias en articulación con todo el gremio de seguridad.</p> <p>Asistí de manera presencial en las oficinas del CGES en el municipio de Buga en el comando nuevo de la Gobernación del Valle a las 8:00 am hasta 3:00 pm, con el equipos de trabajo Cges y</p> | <p>VER EVIDENCIA CARPETA CONTRACTUAL</p> |
|---|--|---|

INFORME FINAL DE ACTIVIDADES

| | | |
|---|--|---|
| | <p>observatorio estructurando y organizando el informe de seguimiento de estadísticas de cada municipio, realizando cierre de año 2025 y acumulado a la fecha en el 2026, para entregar a cada alcaldía de municipio por medio del enlace encargado.</p> | |
| <p>2. Proyectar y revisar informes, oficios y demás comunicaciones o documentos relacionados con los asuntos en el marco de la prevención situacional del delito en el Valle del Cauca.</p> | <p>Participé de la reunión virtual por la plataforma Meet en horario de 10:00 am a 01:00 pm, solicitada por los coordinadores del Cges- observatorio, Diego Calvo y Elkin Buitrago, para todo el equipo de trabajo analistas del observatorio para tratar tema sobre informes estadísticos para consejos de seguridad, boletines diarios y nuevos boletines con información de terrorismo llevando seguimiento diario en el marco del fortalecimiento del sistema de información geográfica, geodésica y cartográfica para el análisis avanzado del delito en el valle del cauca.</p> <p>Participé de la reunión presencial 09:00 am a 04:00 pm en las oficinas del K2 en la ciudad de Cali, citada por el coordinación del observatorio para realizar seguimiento al observatorio al equipo de CGES sobre nueva plataforma looker del observatorio con fortalecimiento del sistema de información geográfica, geodésica y cartográfica, también diagnósticos y seguimiento de indicadores verificando actividades como realizar seguimiento a las fuentes de la metropolitana donde se emiten datos estadísticos para subir información al looker, identificar problemáticas de los municipios, y la información coreográfica de los barrios en la cada zona, para tener información precisa al día para consejos de seguridad emitidos al día en cada municipio.</p> | <p>VER EVIDENCIA CARPETA CONTRACTUAL</p> |

INFORME FINAL DE ACTIVIDADES

| | | |
|---|--|---|
| <p>3. Apoyar la articulación para la recolección de la información estadística en el marco de la prevención situacional del delito en el Valle del Cauca.</p> | <p>Realicé revisión de informes en la plataforma Drive, con el equipo de trabajo con el objetivo de actualizar estadística de delitos que llega cada semana, realizar socialización de documentos actualizar como comparativos valles, boletines diarios, nuevo boletín de terrorismo diario recolectando información geográfica, geodésica y cartográfica para el análisis avanzado del delito en el valle del cauca. También diapositivas de consejos de seguridad, de acuerdo con cada distrito o zona, también sobre los informes de cada distrito o zona para emitirlo a cada alcalde de cada municipio, donde a cargo están asignados la zona 2 y zona 8 con los municipios Tuluá, Bugalagrande, Riofrio, Trujillo y Andalucía y Buenaventura, mostrando en ellos datos estadísticos y contexto de cada municipio sobre delitos priorizados Pisc.</p> <p>Realicé asistencia técnica en la actualización y organización de la plataforma Drive del CGES el observatorio realizando boletines diarios los lunes y miércoles y nuevo boletín de terrorismo implementado por el Cges, observatorio para llevar al día información del departamento, con información detallada como actividad delictiva y actividad operativa información enviada por fuentes confidenciales donde se informa los indicadores diarios de los delitos en el valle del cauca y las noticias más relevantes del día, también actualización en documentos de comparativos de indicadores mes a mes y años 2024 – 2025- 2026 para llevar así un control estadístico y saber en qué municipios se debe de trabajar más contra la delincuencia y mantener los indicadores de delitos al día y así tener al día la información requerida y realizada en diferentes actividades en el área del conocimiento en los asuntos relacionados con el proyecto de inversión.</p> <p>Brindé apoyo en la articulación para la recolección de la información estadística en el marco del fortalecimiento del sistema de información geográfica, geodésica y cartográfica para el análisis avanzado del delito en el valle del cauca, actualizando información en páginas de looker del observatorio y llevando a cabo la recolección de información de estadística de delitos, para así mantener al día con dicha información.</p> | <p>VER EVIDENCIA CARPETA CONTRACTUAL</p> |
|---|--|---|

INFORME FINAL DE ACTIVIDADES

| | | |
|---|--|--|
| <p>4. Realizar el cargue mensual de la información de las cuotas de pago resultante de sus obligaciones del presente contrato a la plataforma SECOP II, informes que deben contar con la firma que corresponda.</p> | <p>Realicé el Cargue de mi cuenta correspondiente al mes de enero con todos las evidencias que respaldan las actividades específicas de mi contrato.</p> | |
|---|--|--|

INFORME DE ACTIVIDADES

MES DE MARZO

| ACTIVIDAD CONTRACTUAL | DESCRIPCIÓN EJECUCIÓN DE LA ACTIVIDAD | RELACIÓN DE EVIDENCIA |
|---|--|---|
| <p>1. Apoyar en eventos, programar reuniones en asuntos relacionados con la implementación de estrategias para la prevención situacional del delito en el Valle del Cauca</p> | <p>Asistí de manera presencial en las oficinas del CGES en el municipio de Buga en el comando nuevo de la Gobernación del Valle a las 8:00 am hasta 4:00 pm, con el equipo de trabajo Cges y observatorio, donde apoyo a evento de la gobernadora fortalece el Sistema Integrado de Emergencias y Seguridad (SIES) con la incorporación de más de 200 cámaras de videovigilancia, ampliando las capacidades de monitoreo en barrios, zonas turísticas y polígonos priorizados. También con motivo de estructurar e implementar acciones de trabajo y articular para mitigar la seguridad del valle del cauca, con el fin de articular e instruir a cada entidad sobre la situación de seguridad y las medidas que se están utilizando, realizar seguimiento de los barrios más afectados de cada zona, en mi caso zona 2 Tuluá, Bugalagrande, Andalucía, Riofrío y Trujillo y la zona 8 Buenaventura, fortalecimiento del sistema de información geográfica, geodésica y cartográfica.</p> | <p>VER EVIDENCIA CARPETA CONTRACTUAL</p> |

INFORME FINAL DE ACTIVIDADES

| | | |
|---|--|---|
| | <p>Participé en la reunión virtual por la plataforma virtual a las 10:00 am hasta 11:30 pm con el coordinador Elkin Buitrago CGES- Observatorio, con el objetivo realizar estrategia de seguridad contra el hurto en centros comerciales y sus alrededores, incluyendo cifras, barrios, horas y días picos en bancos de los centros comerciales del municipio de Tuluá fortalecimiento del sistema de información geográfica, geodésica y cartográfica que se maneja desde el observatorio con los nuevos enlaces de los municipios donde se trabaja de manera directa estrategias para disminuir la delincuencia y llevando registro de indicadores sobre la misma.</p> <p>Asistí a evento de seguridad en el municipio de Buga, en horario de 09:00 am en el Cges con el secretario Guillermo Londoño en articulación con la universidad San Buenaventura, donde asistieron estudiantes, grupos observatorio, para instruir sobre diferentes temas de seguridad en diferentes zonas y sus alrededores. Para así mantener al día toda la información solicitada y tener estadísticas actualizadas de los delitos para mitigar estos en los municipios buscando estrategias en articulación con todo el gremio de seguridad.</p> | <p>VER EVIDENCIA CARPETA CONTRACTUAL</p> |
| <p>2. Proyectar y revisar informes, oficios y demás comunicaciones o documentos relacionados con los asuntos en el marco de la prevención situacional del delito en el Valle del Cauca.</p> | <p>Participé de la reunión virtual por la plataforma Meet en horario de 02:00 pm a 06:00 pm, solicitada por los coordinadores del Cges- observatorio, Diego Calvo y Elkin Buitrago, para todo el equipo de trabajo analistas del observatorio para tratar tema sobre encuentro zonal de la zona de Palmira y Mecal, solicitando informes estadísticos con información de cada zona actualizada incluyendo trabajo con mesas técnicas, mediadores, los informes que me correspondieron fue del municipio de Yumbo y Vijes, llevando seguimiento diario en el marco del fortalecimiento del sistema de información geográfica, geodésica y cartográfica para el análisis avanzado del delito en el valle del cauca.</p> | <p>VER EVIDENCIA CARPETA CONTRACTUAL</p> |

INFORME FINAL DE ACTIVIDADES

Participé de la reunión virtual por la plataforma Meet en horario de 09:00 am a 12:00 pm, solicitada por el coordinador del Cges- observatorio, Franky, para todo el equipo de trabajo analistas del observatorio para tratar tema solicitando informes estadísticos para consejos de seguridad, boletines diarios y nuevos boletines con información de terrorismo llevando seguimiento diario en el marco del fortalecimiento del sistema de información geográfica, geodésica y cartográfica para el análisis avanzado del delito en el valle del cauca.

Participé de la reunión presencial 08:00 am a 12:00 md en las oficinas del piso 14 en la secretaria de convivencia y seguridad en la gobernación del valle en la ciudad de Cali, citada por el coordinación del observatorio para realizar seguimiento a labores pendientes del equipo del observatorio, también fortalecimiento del sistema de información geográfica, geodésica y cartográfica, también diagnósticos y seguimiento de indicadores verificando actividades como realizar seguimiento a las fuentes de la metropolitana donde se emiten datos estadísticos para subir información al looker, identificar problemáticas de los municipios, y la información coreográfica de los barrios en la cada zona, para tener información precisa al día para consejos de seguridad emitidos al día en cada municipio.

Participé en la reunión presencial realizada de 2:00 pm. a 5:00 p.m. en las oficinas del K2 en la ciudad de Cali, convocada por la coordinación del Observatorio, con el propósito de realizar seguimiento al equipo de CGES frente a la implementación de la nueva estructura de informes, se verificaron actividades orientadas al seguimiento de las fuentes de información de la Policía y la Metropolitana, responsables de la emisión de datos estadísticos para alimentar informes de seguimiento pendientes de municipios, además, se trabajó en la identificación de problemáticas por municipio para ser informados al mediadores, en la actualización de la información cartográfica de barrios y zonas, con el fin de garantizar datos precisos y oportunos para la toma de decisiones y la preparación de los consejos de seguridad en cada municipio.

**VER EVIDENCIA
CARPETA
CONTRACTUAL**

INFORME FINAL DE ACTIVIDADES

| | | |
|---|--|---|
| <p>3. Apoyar la articulación para la recolección de la información estadística en el marco de la prevención situacional del delito en el Valle del Cauca.</p> | <p>Realicé revisión de informes en la plataforma Drive, con el equipo de trabajo con el objetivo de actualizar estadística de delitos que llega cada semana, realizar socialización de documentos actualizar como comparativos valles, boletines diarios, nuevo boletín de terrorismo diario recolectando información geográfica, geodésica y cartográfica para el análisis avanzado del delito en el valle del cauca. También diapositivas de consejos de seguridad, de acuerdo con cada distrito o zona, también sobre los informes de cada distrito o zona para emitirlo a cada alcalde de cada municipio, donde a cargo están asignados la zona 2 y zona 8 con los municipios Tuluá, Bugalagrande, Riofrio, Trujillo y Andalucía y Buenaventura, mostrando en ellos datos estadísticos y contexto de cada municipio sobre delitos priorizados Pisc.</p> <p>Realicé asistencia técnica en la actualización y organización de la plataforma Drive del CGES el observatorio realizando boletines diarios los lunes y miércoles y nuevo boletín de terrorismo implementado por el Cges, observatorio para llevar al día información del departamento, con información detallada como actividad delictiva y actividad operativa información enviada por fuentes confidenciales donde se informa los indicadores diarios de los delitos en el valle del cauca y las noticias más relevantes del día, también actualización en documentos de comparativos de indicadores mes a mes y años 2024 – 2025- 2026 para llevar así un control estadístico, también se realizó informe de encuentro de zonas territoriales de Yumbo y Vijes, como también informes de los municipios de Andalucía, Trujillo y Bugalagrande, para saber en qué municipios se debe de trabajar más contra la delincuencia y mantener los indicadores de delitos al día y así tener al día la información requerida y realizada en diferentes actividades en el área del conocimiento en los asuntos relacionados con el proyecto de inversión.</p> <p>Brindé apoyo en la articulación para la recolección de la información estadística en el marco del fortalecimiento del sistema de información geográfica, geodésica y cartográfica para el análisis avanzado del delito en el valle del cauca, actualizando información en páginas de looker del observatorio llevando a cabo la recolección de información de estadística de delitos, para así mantener al día con dicha información.</p> | <p>VER EVIDENCIA CARPETA CONTRACTUAL</p> |
|---|--|---|

INFORME FINAL DE ACTIVIDADES

| | | |
|---|--|---|
| <p>4. Realizar el cargue mensual de la información de las cuotas de pago resultante de sus obligaciones del presente contrato a la plataforma SECOP II, informes que deben contar con la firma que corresponda.</p> | <p>Realicé el Cargue de mi cuenta correspondiente al mes de febrero con todos las evidencias que respaldan las actividades específicas de mi contrato.</p> | <p>VER EVIDENCIA CARPETA CONTRACTUAL</p> |
|---|--|---|

INFORME DE ACTIVIDADES

MES DE ABRIL

| ACTIVIDAD CONTRACTUAL | DESCRIPCIÓN EJECUCIÓN DE LA ACTIVIDAD | RELACIÓN DE EVIDENCIA |
|---|--|---|
| <p>1. Apoyar en eventos, programar reuniones en asuntos relacionados con la implementación de estrategias para la prevención situacional del delito en el Valle del Cauca</p> | <p>Asistí a las oficinas del K2 en Cali de 02:00 a. m. a 05:00 p. m. junto al equipo CGES y el Observatorio, con el fin de estructurar metodologías de trabajo (informes, boletines y consejos de seguridad) y articular acciones para mitigar la situación de seguridad en el Valle del Cauca. Se realizó seguimiento a zonas priorizadas, especialmente la zona 2 (Tuluá, Bugalagrande, Andalucía, Riofrío y Trujillo) y la zona 8 (Buenaventura), además del fortalecimiento del sistema de información geográfica, geodésica y cartográfica.</p> <p>Asistí a las oficinas de la gobernación en la secretaria de seguridad y convivencia ciudadana, en la ciudad de Cali, en horario de 09:00 am con el equipo del Cges y observatorio en compañía de los jefes y coordinadores de mediadores con el fin de realizar seguimiento, acompañamiento al equipo de trabajo de cada zona brindando información de campañas, barrios para realizar capacitaciones para mitigar estos en los municipios buscando estrategias en articulación con todo el gremio de seguridad.</p> | <p>VER EVIDENCIA CARPETA CONTRACTUAL</p> |

INFORME FINAL DE ACTIVIDADES

| | | |
|---|---|---|
| | <p>Realicé informe de seguimiento de municipios, con estadística actualizada para mantener al día información para alcaldes, secretarios de gobierno, y corredores, para mitigar la situación de seguridad en el Valle del Cauca. Se realizó seguimiento a zonas priorizadas, especialmente la zona 2 (Tuluá, Bugalagrande, Andalucía, Riofrío y Trujillo) y la zona 8 (Buenaventura), además del fortalecimiento del sistema de información geográfica, geodésica y cartográfica.</p> <p>Participé de la reunión virtual por la plataforma Meet en horario de 02:00 a 12:00 pm, solicitada por el coordinador del Cges- observatorio, Franky, para todo el equipo de trabajo analistas del observatorio para tratar tema solicitando sobre metodología de trabajo de la semana, fechas de entrega de consejos de seguridad, de informes, y boletines con el fin de que cada analista se apropie de las actividades a desarrollar llevando seguimiento diario en el marco del fortalecimiento del sistema de información geográfica, geodésica y cartográfica para el análisis avanzado del delito en el valle del cauca.</p> | <p>VER EVIDENCIA CARPETA CONTRACTUAL</p> |
| <p>2. Proyectar y revisar informes, oficios y demás comunicaciones o documentos relacionados con los asuntos en el marco de la prevención situacional del delito en el Valle del Cauca.</p> | <p>Participé de la reunión virtual por la plataforma Meet en horario de 02:00 pm a 06:00 pm, solicitada por los coordinadores del Cges- observatorio, Diego Calvo y Elkin Buitrago y equipo del K2, para todo el equipo de trabajo analistas del observatorio para recibir capacitación de identificar nueva plataforma looker, con todos los datos establecidos de cifras de delitos, variables, variaciones entre otros realizando seguimiento diario en el marco del fortalecimiento del sistema de información geográfica, geodésica y cartográfica para el análisis avanzado del delito en el valle del cauca.</p> <p>Participé de la reunión virtual por la plataforma Meet en horario de 09:00 am a 12:00 pm, solicitada por el coordinador del Cges- observatorio, con Diego Calvo y Franky, para todo el equipo de trabajo analistas del observatorio para tratar tema solicitando nuevos modelos de informes de seguimiento estadísticos para consejos de seguridad, boletines diarios y nuevos boletines con información de terrorismo llevando seguimiento diario en el marco del fortalecimiento del sistema de información geográfica, geodésica y cartográfica para el análisis avanzado del delito en el valle del cauca.</p> | <p>VER EVIDENCIA CARPETA CONTRACTUAL</p> |

INFORME FINAL DE ACTIVIDADES

| | | |
|---|--|---|
| | <p>Participé de la reunión virtual por la plataforma Meet en horario de 09:00 am a 12:00 pm, solicitada por el coordinador del Cges- observatorio, Franky, para todo el equipo de trabajo analistas del observatorio para tratar tema solicitando sobre presentación de nuevo modelo de informe solicitado por el jefe Diego, para entrega de información a cada alcaldía o representante para llevar seguimiento de delitos, llevando seguimiento diario en el marco del fortalecimiento del sistema de información geográfica, geodésica y cartográfica para el análisis avanzado del delito en el valle del cauca.</p> | <p>VER EVIDENCIA CARPETA CONTRACTUAL</p> |
| <p>3. Apoyar la articulación para la recolección de la información estadística en el marco de la prevención situacional del delito en el Valle del Cauca.</p> | <p>Realicé revisión de informes en la plataforma Drive, con el equipo de trabajo con el objetivo de actualizar estadística de delitos que llega cada semana, socialización de documentos actualizar como comparativos valles, boletines diarios, nuevo boletín de terrorismo diario recolectando información geográfica, geodésica y cartográfica para el análisis avanzado del delito en el valle del cauca. También diapositivas de consejos de seguridad, de acuerdo con cada distrito o zona, también sobre los informes de cada distrito o zona para emitirlo a cada alcalde de cada municipio, donde a cargo están asignados la zona 2 y zona 8 con los municipios Tuluá, Bugalagrande, Riofrio, Trujillo y Andalucía y Buenaventura, mostrando en ellos datos estadísticos y contexto de cada municipio sobre delitos priorizados Pisc.</p> <p>Brindé apoyo en la articulación para la recolección de la información estadística en el marco del fortalecimiento del sistema de información geográfica, geodésica y cartográfica para el análisis avanzado del delito en el valle del cauca, actualizando información en páginas de looker del observatorio y trello, observatorio llevando a cabo la recolección de información de estadística de delitos, para así mantener al día con dicha información.</p> | <p>VER EVIDENCIA CARPETA CONTRACTUAL</p> |

INFORME FINAL DE ACTIVIDADES

| | | |
|---|--|---|
| | <p>Realicé asistencia técnica en la actualización y organización de la plataforma Drive del CGES el observatorio realizando boletines diarios los lunes y miércoles y nuevo boletín de terrorismo implementado por el Cges, observatorio para llevar al día información del departamento, con información detallada como actividad delictiva y actividad operativa información enviada por fuentes confidenciales donde se informa los indicadores diarios de los delitos en el valle del cauca y las noticias más relevantes del día, también actualización en documentos de comparativos de indicadores mes a mes y años 2025- 2026 para llevar así un control estadístico, también se realizó informe de encuentro de zonas territoriales de Yumbo y Vijes, como también informes de los municipios de Andalucía, Trujillo y Bugalagrande, para saber en qué municipios se debe de trabajar más contra la delincuencia y mantener los indicadores de delitos al día y así tener al día la información requerida y realizada en diferentes actividades en el área del conocimiento en los asuntos relacionados con el proyecto de inversión.</p> | <p>VER EVIDENCIA CARPETA CONTRACTUAL</p> |
| <p>4. Realizar el cargue mensual de la información de las cuotas de pago resultante de sus obligaciones del presente contrato a la plataforma SECOP II, informes que deben contar con la firma que corresponda.</p> | <p>Realicé el Cargue de mi cuenta correspondiente al mes de marzo con todos las evidencias que respaldan las actividades específicas de mi contrato.</p> | <p>VER EVIDENCIA CARPETA CONTRACTUAL</p> |

INFORME DE ACTIVIDADES

MES DE MAYO

| ACTIVIDAD CONTRACTUAL | DESCRIPCIÓN EJECUCIÓN DE LA ACTIVIDAD | RELACIÓN DE EVIDENCIA |
|-----------------------|---------------------------------------|-----------------------|
|-----------------------|---------------------------------------|-----------------------|

INFORME FINAL DE ACTIVIDADES

| | | |
|---|--|---|
| <p>1. Apoyar en eventos, programar reuniones en asuntos relacionados con la implementación de estrategias para la prevención situacional del delito en el Valle del Cauca</p> | <p>Asistí a las oficinas del Cges en Buga de 08:00 a. m. a 03:00 p. m. junto al equipo CGES y el Observatorio, acompañando al evento de encuentro de diputados con el secretario Guillermo, brindando información sobre metodología de trabajo desde el equipo del cges, también con el fin de estructurar formas de trabajo (informes, boletines y consejos de seguridad) y articular acciones para mitigar la situación de seguridad en el Valle del Cauca. Se realizó seguimiento a zonas priorizadas, especialmente la zona 2 (Tuluá, Bugalagrande, Andalucía, Riofrío y Trujillo) y la zona 8 (Buenaventura), además del fortalecimiento del sistema de información geográfica, geodésica y cartográfica.</p> <p>Asistí a las oficinas del Cges en el comando de Buga en sala crisis en Buga, en horario de 08:00 am a 3:00 pm, con el equipo del Cges y observatorio en compañía del subsecretario Jaime y los jefes Elkin Buitrago y el coordinador Franky, coordinadores de mediadores con el fin de realizar seguimiento, acompañamiento al equipo de trabajo de cada zona brindando información de campañas, barrios para realizar capacitaciones y realizar hoja de ruta para iniciar a mitigar estos en los municipios buscando estrategias en articulación con todo el gremio de seguridad.</p> <p>Asistí a las oficinas del Cges en Buga en el nuevo comando de la Gobernación, de 10:00 a. m. a 04:00 p. m. junto al equipo el Observatorio, y los coordinadores de mesas técnicas y mediadores, con el fin de estructurar hoja de ruta, y seguir lineamientos de trabajos estipulados por el subsecretario Jaime, incluyendo comportamientos contrarios a los delitos en cada zona 2 y 8 correspondientes, con estadística actualizada para mitigar la situación de seguridad en el Valle del Cauca. Se realizó seguimiento a zonas priorizadas, especialmente la zona 2 (Tuluá, Bugalagrande, Andalucía, Riofrío y Trujillo) y la zona 8 (Buenaventura), además del fortalecimiento del sistema de información geográfica, geodésica y cartográfica.</p> <p>Participé de la reunión virtual por la plataforma Meet en horario de 09:00 a 12:00 m, solicitada por el coordinador del Cges- observatorio, Franky, para todo el equipo de trabajo analistas del observatorio para tratar tema solicitando sobre metodología de trabajo de la semana, fechas de</p> | <p>VER EVIDENCIA CARPETA CONTRACTUAL</p> |
|---|--|---|

INFORME FINAL DE ACTIVIDADES

| | | |
|---|--|---|
| | <p>entrega de consejos de seguridad, de informes de seguimiento, informes de cada zona de comportamientos contrarios a la convivencia y boletines con el fin de que cada analista se apropie de las actividades a desarrollar llevando seguimiento diario en el marco del fortalecimiento del sistema de información geográfica, geodésica y cartográfica para el análisis avanzado del delito en el valle del cauca.</p> <p>Asistí a las oficinas del Cges en Buga de 08:00 a. m. a 06:00 p. m. junto al equipo CGES y el Observatorio, acompañando al evento de encuentro de alcaldes de los 42 municipios con el secretario Guillermo Londoño y la gobernadora Dilian Francisca, brindando información sobre metodología de trabajo desde el equipo del cges, además del fortalecimiento del sistema de información geográfica, geodésica y cartográfica.</p> | |
| <p>2. Proyectar y revisar informes, oficios y demás comunicaciones o documentos relacionados con los asuntos en el marco de la prevención situacional del delito en el Valle del Cauca.</p> | <p>Participé de la reunión virtual por la plataforma Meet en horario de 09:00 pm a 12:00 m, solicitada por los coordinadores del Cges- observatorio, Diego Calvo y Elkin Buitrago y equipo de coordinadores de mediadores de cada zona 2 y 8, para mostrar avances de la nueva hoja de ruta trabajo articulado con la estadística del analista del observatorio y la percepción de cada coordinador, con todos los datos establecidos de cifras de delitos, variables, variaciones entre otros realizando seguimiento diario en el marco del fortalecimiento del sistema de información geográfica, geodésica y cartográfica para el análisis avanzado del delito en el valle del cauca.</p> <p>Participé de la reunión virtual por la plataforma Meet en horario de 10:00 am a 11:00 pm, con los coordinadores de mediadores de zona 2 y 8 para entregar y revisar avance de hojas de ruta incluyendo comportamientos contrarios a la convivencia llevando seguimiento diario en el marco del fortalecimiento del sistema de información geográfica, geodésica y cartográfica para el análisis avanzado del delito en el valle del cauca.</p> | <p>VER EVIDENCIA CARPETA CONTRACTUAL</p> |

INFORME FINAL DE ACTIVIDADES

| | | |
|---|---|---|
| | <p>Participé de la reunión virtual por la plataforma Meet en horario de 09:00 am a 12:00 pm, solicitada por el coordinador del Cges- observatorio, Franky, para todo el equipo de trabajo analistas del observatorio para tratar tema solicitando sobre presentación de nuevo modelo de informe solicitado por el jefe Diego, para entrega de información a cada alcaldía o representante para llevar seguimiento de delitos, llevando seguimiento diario en el marco del fortalecimiento del sistema de información geográfica, geodésica y cartográfica para el análisis avanzado del delito en el valle del cauca.</p> <p>Participé de la reunión virtual por la plataforma Meet en horario de 02:00 a 05:00 pm, encuentro virtual departamental del observatorio de control y violencia, solicitada por los coordinadores donde participaron todos los secretarios y enlaces de los 42 municipios, brindando información estadístico y plataforma donde pueden ingresar con un usuario y clave asignado para llevar seguimiento de cada zona de los delitos y avances para mitigar los delitos del valle del cauca.</p> | <p>VER EVIDENCIA CARPETA CONTRACTUAL</p> |
| <p>3. Apoyar la articulación para la recolección de la información estadística en el marco de la prevención situacional del delito en el Valle del Cauca.</p> | <p>Realicé revisión de informes en la plataforma Drive, con el equipo de trabajo con el objetivo de actualizar estadística de delitos que llega cada semana, realizar socialización de documentos actualizar como comparativos valles, boletines diarios, nuevo boletín de terrorismo diario recolectando información geográfica, geodésica y cartográfica para el análisis avanzado del delito en el valle del cauca. También diapositivas de consejos de seguridad, de acuerdo con cada distrito o zona, también sobre los informes de cada distrito o zona para emitirlo a cada alcalde de cada municipio, donde a cargo están asignados la zona 2 y zona 8 con los municipios Tuluá, Bugalagrande, Riofrio, Trujillo y Andalucía y Buenaventura, mostrando en ellos datos estadísticos y contexto de cada municipio sobre delitos priorizados Pisc.</p> | <p>VER EVIDENCIA CARPETA CONTRACTUAL</p> |

INFORME FINAL DE ACTIVIDADES

| | | |
|---|--|--|
| | <p>Realicé asistencia técnica en la actualización y organización de la plataforma Drive del CGES el observatorio realizando boletines diarios los lunes y miércoles y nuevo boletín de terrorismo implementado por el Cges, observatorio para llevar al día información del departamento, con información detallada como actividad delictiva y actividad operativa información enviada por fuentes confidenciales donde se informa los indicadores diarios de los delitos en el valle del cauca y las noticias más relevantes del día, también actualización en documentos de comparativos de indicadores mes a mes y años 2025- 2026 para llevar así un control estadístico, también se realizó informe de encuentro de zonas territoriales de Yumbo y Vijes, como también informes de los municipios de Andalucía, Trujillo y Bugalagrande, para saber en qué municipios se debe de trabajar más contra la delincuencia y mantener los indicadores de delitos al día y así tener al día la información requerida y realizada en diferentes actividades en el área del conocimiento en los asuntos relacionados con el proyecto de inversión.</p> <p>Brindé apoyo en la articulación para la recolección de la información estadística en el marco del fortalecimiento del sistema de información geográfica, geodésica y cartográfica para el análisis avanzado del delito en el valle del cauca, actualizando información en páginas de looker del observatorio y trello, observatorio llevando a cabo la recolección de información de estadística de delitos, para así mantener al día con dicha información.</p> | VER EVIDENCIA CARPETA CONTRACTUAL |
| <p>4. Realizar el cargue mensual de la información de las cuotas de pago resultante de sus obligaciones del presente contrato a la plataforma SECOP II, informes que deben contar con la firma que corresponda.</p> | <p>Realicé el Cargue de mi cuenta correspondiente al mes de abril con todos las evidencias que respaldan las actividades específicas de mi contrato.</p> | VER EVIDENCIA CARPETA CONTRACTUAL |

INFORME DE ACTIVIDADES

MES DE JUNIO

| ACTIVIDAD CONTRACTUAL | DESCRIPCIÓN EJECUCIÓN DE LA ACTIVIDAD | RELACIÓN DE EVIDENCIA |
|-----------------------|---------------------------------------|-----------------------|
|-----------------------|---------------------------------------|-----------------------|

INFORME FINAL DE ACTIVIDADES

| | | |
|---|--|---|
| <p>2. Apoyar en eventos, programar reuniones en asuntos relacionados con la implementación de estrategias para la prevención situacional del delito en el Valle del Cauca</p> | <p>Asistí a las oficinas del Cges en Buga de 08:00 a. m. a 03:00 p. m. junto al equipo CGES y el Observatorio, brindando información sobre metodología de trabajo desde el equipo del cges, también con el fin de estructurar formas de trabajo (informes, boletines y consejos de seguridad) y articular acciones para mitigar la situación de seguridad en el Valle del Cauca. Se realizó seguimiento a zonas priorizadas, especialmente la zona 2 (Tuluá, Bugalagrande, Andalucía, Riofrío y Trujillo) y la zona 8 (Buenaventura), además del fortalecimiento del sistema de información geográfica, geodésica y cartográfica.</p> <p>Asistí a las oficinas del Cges en Buga en el nuevo comando de la Gobernación, de 10:00 a. m. a 04:00 p. m. junto al equipo el Observatorio, y los coordinadores de mesas técnicas y mediadores, con el fin de estructurar hoja de ruta, y seguir lineamientos de trabajos estipulados por el subsecretario Jaime, incluyendo comportamientos contrarios a los delitos en cada zona 2 y 8 correspondientes, con estadística actualizada para mitigar la situación de seguridad en el Valle del Cauca. Se realizó seguimiento a zonas priorizadas, especialmente la zona 2 (Tuluá, Bugalagrande, Andalucía, Riofrío y Trujillo) y la zona 8 (Buenaventura), además del fortalecimiento del sistema de información geográfica, geodésica y cartográfica.</p> <p>Participé de la reunión virtual por la plataforma Meet en horario de 09:00 a 12:00 m, solicitada por el coordinador del Cges- observatorio, Franky, para todo el equipo de trabajo analistas del observatorio para tratar tema solicitando sobre metodología de trabajo de la semana, fechas de entrega de consejos de seguridad, de informes de seguimiento, informes de cada zona de comportamientos contrarios a la convivencia y boletines con el fin de que cada analista se apropie de las actividades a desarrollar llevando seguimiento diario en el marco del fortalecimiento del sistema de información geográfica, geodésica y cartográfica para el análisis avanzado del delito en el valle del cauca.</p> | <p>VER EVIDENCIA CARPETA CONTRACTUAL</p> |
|---|--|---|

INFORME FINAL DE ACTIVIDADES

| | | |
|--|--|---|
| | <p>Asistí a las oficinas del Cges en Buga de 08:00 a. m. a 03:00 p. m. junto al equipo CGES y el Observatorio, realizando estructura de entrega de informes para encuentro zonal con mediadores, donde se implementaron estrategias de trabajo para la creación de informes y para participación en diferentes actividades como pmu por elecciones, red observatorios entre otros, además brindando información sobre metodología de trabajo desde el equipo del cges, además del fortalecimiento del sistema de información geográfica, geodésica y cartográfica</p> | <p>VER EVIDENCIA CARPETA CONTRACTUAL</p> |
| <p>2. Proyectar y revisar informes, oficios y demás comunicaciones o documentos relacionados con los asuntos en el marco de la prevención situacional del delito en el Valle del Cauca</p> | <p>Participé de la reunión virtual por la plataforma Meet en horario de 09:00 pm a 12:00 m, solicitada por los coordinadores del Cges- observatorio, Diego Calvo y Elkin Buitrago y equipo de coordinadores de mediadores de cada zona 2 y 8, para realizar seguimiento a los avances de la nueva hoja de ruta de junio trabajo articulado con la estadística del analista del observatorio y la percepción de cada coordinador, con todos los datos establecidos de cifras de delitos, variables, variaciones entre otros realizando seguimiento diario en el marco del fortalecimiento del sistema de información geográfica, geodésica y cartográfica para el análisis avanzado del delito en el valle del cauca.</p> <p>Participé de la reunión virtual por la plataforma Meet en horario de 09:00 am a 12:00 pm, solicitada por el coordinador del Cges- observatorio, Franky, para todo el equipo de trabajo analistas del observatorio para tratar tema solicitando sobre presentación de nuevo modelo de informe solicitado por el jefe Diego, para entrega de información a cada alcaldía o representante para llevar seguimiento de delitos, llevando seguimiento diario en el marco del fortalecimiento del sistema de información geográfica, geodésica y cartográfica para el análisis avanzado del delito en el valle del cauca.</p> | <p>VER EVIDENCIA CARPETA CONTRACTUAL</p> |

INFORME FINAL DE ACTIVIDADES

| | | |
|---|---|---|
| | <p>Participé de la reunión virtual por la plataforma Meet en horario de 02:00 a 05:00 pm, encuentro virtual departamental del observatorio de control y violencia para encuentro de mediadores de cada zona, brindando información estadístico y plataforma donde pueden ingresar con un usuario y clave asignado para llevar seguimiento de cada zona de los delitos y avances para mitigar los delitos del valle del cauca.</p> | <p>VER EVIDENCIA CARPETA CONTRACTUAL</p> |
| <p>3. Apoyar la articulación para la recolección de la información estadística en el marco de la prevención situacional del delito en el Valle del Cauca.</p> | <p>Realicé revisión de informes en la plataforma Drive, con el equipo de trabajo con el objetivo de actualizar estadística de delitos que llega cada semana, como comparativos valles, boletines diarios, nuevo boletín de terrorismo diario recolectando información geográfica, geodésica y cartográfica para el análisis avanzado del delito en el valle del cauca. También diapositivas de consejos de seguridad, de acuerdo con cada distrito o zona, también sobre los informes de cada distrito o zona para emitirlo a cada alcalde de cada municipio, donde a cargo están asignados la zona 2 y zona 8 con los municipios Tuluá, Bugalagrande, Riofrio, Trujillo y Andalucía y Buenaventura, mostrando en ellos datos estadísticos y contexto de cada municipio sobre delitos priorizados Pisc.</p> <p>Realicé asistencia técnica en la actualización y organización de la plataforma Drive del CGES el observatorio realizando boletines diarios los lunes y miércoles y nuevo boletín de terrorismo implementado por el Cges, observatorio para llevar al día información del departamento, con información detallada como actividad delictiva y actividad operativa información enviada por fuentes confidenciales donde se informa los indicadores diarios de los delitos en el valle del cauca y las noticias más relevantes del día, también actualización en documentos de comparativos de indicadores mes a mes y años 2025- 2026 para llevar así un control estadístico, también se realizó informe de encuentro de zonas territoriales de Yumbo y Vijes, como también informes de los municipios de Andalucía, Trujillo y Bugalagrande, para saber en qué municipios se debe de trabajar más contra la delincuencia y mantener los indicadores de delitos al día y así tener al día la información requerida y realizada en diferentes actividades en el área del conocimiento en los asuntos relacionados con el proyecto de inversión</p> | <p>VER EVIDENCIA CARPETA CONTRACTUAL</p> |

INFORME FINAL DE ACTIVIDADES


| | | |
|--|---|--|
| | Brindé apoyo en la articulación para la recolección de la información estadística en el marco del fortalecimiento del sistema de información geográfica, geodésica y cartográfica para el análisis avanzado del delito en el valle del cauca, actualizando información en páginas de looker del observatorio llevando a cabo la recolección de información de estadística de delitos, para así mantener al día con dicha información. | VER EVIDENCIA CARPETA CONTRACTUAL |
| 4. Realizar el cargue mensual de la información de las cuotas de pago resultante de sus obligaciones del presente contrato a la plataforma SECOP II, informes que deben contar con la firma que corresponda. | Realicé el Cargue de mi cuenta correspondiente al mes de mayo con todos las evidencias que respaldan las actividades específicas de mi contrato. | VER EVIDENCIA CARPETA CONTRACTUAL |

Se adjunta a este Informe Seguridad Social correspondiente mes de mayo 2026 Planilla No. 1081965828 Referencia de pago No. 8823239331 Operador Pago Simple.

Para constancia de lo anterior, se firma en Cali Valle del Cauca el 30 de junio de 2026.

Maira Alejandra Alfonso Valencia

MAIRA LEJANDRA ALFONSO VALENCIA
Cédula de Ciudadanía No: 1116157321 Yotoco (valle)

| | | |
|--|--|---------------------------------|
| Departamento del Valle del Cauca  Gobernación | INFORME DE SEGUIMIENTO DE SUPERVISIÓN | Código: FO-M9-P2-02 |
| | | Versión: 02 |
| | | Fecha de Aprobación: 17/06/2019 |
| | | Página: 1 de 7 |

Fecha: 16 de JUNIO de 2026

INFORMACIÓN GENERAL DEL CONTRATO

CONTRATO X **CONVENIO**

Contrato número: 1.410-19.13-5571 de 17 de enero de 2026

Otrosi numero: 1.410-19.13-5571-1 de 20 de abril de 2026

CDP No: 5500007007 del 14/01/2026 RPC No: 5600104246 del 17/01/2026

OTROSI CDP No: 5500007007 del 14/01/2026 OTROSI RPC No.5600105431 del 21/04/2026

APROPIACIÓN PRESUPUESTAL: 123206/1143/2320202008/2714009020090000/PI27-102483/1/1/01/09 CONT CONTR OBRA PCA/SRIA CONVIVENC Y SEG/Servicios prestados/Centro de Inteligencia Te/BRINDAR ASISTENCIA T

NUMERO DEL PROYECTO EN SAP: PI27-102483

BPIN_2024003760108

META DE RESULTADO: 14009- Actualizar un servicio de información geográfica, geodésica y cartográfica anualmente

LINEA ESTRATEGICA: 1 - Valle competitivo e innovador

PROGRAMA: 14- El Valle de otro nivel digital

SUBPROGRAMA: 1400902- Centro de Inteligencia Territorial - IDEE Valle.

META PRODUCTO: MP1400902010406001 Actualizar el observatorio del delito del Valle del Cauca durante el periodo de gobierno.

PROYECTO: Fortalecimiento del sistema de información geográfica, geodésica y cartográfica para el análisis avanzado del delito en el Valle del Cauca.

ACTIVIDAD DEL PROYECTO: Brindar asistencia técnica para fortalecer las estrategias de colaboración interinstitucional entre los municipios y el Observatorio del Delito para optimizar la recopilación y el intercambio de información relevante

OBJETIVO GENERAL: Fortalecer el Sistema de información geográfica, geodésica y cartográfica para el análisis avanzado del delito en Valle del Cauca


OBJETIVOS ESPECÍFICOS: Actualizar el sistema de información y tecnologías utilizadas en el Observatorio del Delito para el análisis de datos.

ELEMENTO PEP: PI27-102483/1/1/01/09

POSICIÓN PRESUPUESTARIA: 2-320202008.

CUENTA MAYOR: 5507050801

Objeto del contrato: PRESTAR LOS SERVICIOS COMO PROFESIONAL EN LA SECRETARIA DE CONVIVENCIA Y SEGURIDAD CIUDADANA PARA EL DESARROLLO DEL PROYECTO DE INVERSION DENOMINADO "FORTALECIMIENTO DEL SISTEMA DE INFORMACION GEOGRÁFICA,

| | | |
|--|--|---------------------------------|
| Departamento del Valle del Cauca  Gobernación | INFORME DE SEGUIMIENTO DE SUPERVISIÓN | Código: FO-M9-P2-02 |
| | | Versión: 02 |
| | | Fecha de Aprobación: 17/06/2019 |
| | | Página: 2 de 7 |

GEODÉSICA Y CARTOGRÁFICA PARA EL ANALISIS AVANZADO DEL DELITO EN ELVALLE DEL CAUCA ”

Supervisor: **JAIME ALBERTO DURAN CHARRIA**
 Cédula de Ciudadanía No. 1.118.282.156 de Yumbo (Valle)
 Subsecretario de Gestión en Convivencia y Seguridad
 Ubicación Gobernación del Valle del Cauca – Piso 14
 Teléfono: 6200000 Ext. 1800

Contratista: **MAIRA LEJANDRA ALFONSO VALENCIA**
 Licenciado en educación basica
 Dirección: Mz 18 # 14-09 Teléfono: 3182005821
 Cédula de Ciudadanía No: 1116157321 Yotoco (valle)

OBJETIVO DEL INFORME

Dejar constancia del cumplimiento del contrato No 1410-19.13-5571 de enero 17 de 2026 para la cuota No Seis (6), ejecutada en el mes de junio de 2026. Se concluye que las obligaciones derivadas el contrato en mención fueron cumplidas a cabalidad y recibidas a satisfacción por el Departamento del Valle del Cauca y la Secretaría de Convivencia y Seguridad Ciudadana.

VERIFICACIÓN DEL CUMPLIMIENTO DE LAS OBLIGACIONES ESPECÍFICAS DEL CONTRATISTA.


| | | |
|---|--|------|
| Obligaciones específicas contractuales | 1. Apoyar en eventos, programar reuniones en asuntos relacionados con la implementación de estrategias para la prevención situacional del delito en el valle del cauca. | |
| | 2. Proyectar y revisar informes, oficios y demás comunicaciones o documentos relacionados con los asuntos en el marco de la prevención situacional del delito en el valle del cauca. | |
| | 3. Apoyar la articulación para la recolección de la información estadística en el marco de la prevención situacional del delito en el valle del cauca. | |
| | 4. Realizar el cargue mensual de la información de las cuotas de pago resultante de sus obligaciones del presente contrato a la plataforma SECOP II, informes que deben contar con la firma que corresponda. | |
| Porcentaje de cumplimiento | Porcentaje de cumplimiento de las especificaciones, actividades y obligaciones contractuales de acuerdo con lo requerido en el mes de junio de 2026. | 100% |
| | Porcentaje de cumplimiento de las obligaciones específicas contractuales para la cuota seis (6), ejecutada en el mes de junio de 2026. | 100% |
| Otras consideraciones. | NINGUNA | |

Sugerencias

| sugerencia | Fecha de entrega | Responsable |
|------------|------------------|-------------|
| NINGUNA | | |

Prorroga, suspensiones o adiciones

| Fecha suspensión, prorroga o adición | Fecha de reinicio | Responsable |
|---|--------------------|----------------------------|
| Otrosi No. 1.410-19.13-5571-1 del 20 de abril de 2026 | 01 de mayo de 2026 | Guillermo Londoño Ricaurte |

| | | |
|--|--|---------------------------------|
| Departamento del Valle del Cauca  Gobernación | INFORME DE SEGUIMIENTO DE SUPERVISIÓN | Código: FO-M9-P2-02 |
| | | Versión: 02 |
| | | Fecha de Aprobación: 17/06/2019 |
| | | Página: 3 de 7 |

SEGUIMIENTO TÉCNICO O DE EJECUCIÓN.

1. Apoyar en eventos, programar reuniones en asuntos relacionados con la implementación de estrategias para la prevención situacional del delito en el valle del cauca.

Asistió a las oficinas del Cges en Buga de 08:00 a. m. a 03:00 p. m. junto al equipo CGES y el Observatorio, brindando información sobre metodología de trabajo desde el equipo del cges, también con el fin de estructurar formas de trabajo (informes, boletines y consejos de seguridad) y articular acciones para mitigar la situación de seguridad en el Valle del Cauca. Realizó seguimiento a zonas priorizadas, especialmente la zona 2 (Tuluá, Bugalagrande, Andalucía, Riofrío y Trujillo) y la zona 8 (Buenaventura), además del fortalecimiento del sistema de información geográfica, geodésica y cartográfica. Anexo 1: Registro fotográfico


Asistió a las oficinas del Cges en Buga en el nuevo comando de la Gobernación, de 10:00 a. m. a 04:00 p. m. junto al equipo el Observatorio, y los coordinadores de mesas técnicas y mediadores, con el fin de estructurar hoja de ruta, y seguir lineamientos de trabajos estipulados por el subsecretario Jaime, incluyendo comportamientos contrarios a los delitos en cada zona 2 y 8 correspondientes, con estadística actualizada para mitigar la situación de seguridad en el Valle del Cauca. Realizó seguimiento a zonas priorizadas, especialmente la zona 2 (Tuluá, Bugalagrande, Andalucía, Riofrío y Trujillo) y la zona 8 (Buenaventura), además del fortalecimiento del sistema de información geográfica, geodésica y cartográfica. Anexo 2: Registro fotográfico

Participó de la reunión virtual por la plataforma Meet en horario de 09:00 a 12:00 m, solicitada por el coordinador del Cges- observatorio, Franky, para todo el equipo de trabajo analistas del observatorio para tratar tema solicitando sobre metodología de trabajo de la semana, fechas de entrega de consejos de seguridad, de informes de seguimiento, informes de cada zona de comportamientos contrarios a la convivencia y boletines con el fin de que cada analista se apropie de las actividades a desarrollar llevando seguimiento diario en el marco del fortalecimiento del sistema de información geográfica, geodésica y cartográfica para el análisis avanzado del delito en el valle del cauca. Anexo 3: Registro fotográfico

Asistió a las oficinas del Cges en Buga de 08:00 a. m. a 03:00 p. m. junto al equipo CGES y el Observatorio, realizando estructura de entrega de informes para encuentro zonal con mediadores, donde implementaron estrategias de trabajo para la creación de informes y para participación en diferentes actividades como PMU por elecciones, red observatorios entre otros, además brindó información sobre metodología de trabajo desde el equipo del cges, además del fortalecimiento del sistema de información geográfica, geodésica y cartográfica. Anexo 4: Registro fotográfico

2. Proyectar y revisar informes, oficios y demás comunicaciones o documentos relacionados con los asuntos en el marco de la prevención situacional del delito en el valle del cauca.

Participó de la reunión virtual por la plataforma Meet en horario de 09:00 pm a 12:00 m, solicitada por los coordinadores del Cges- observatorio, Diego Calvo y Elkin Buitrago y equipo de coordinadores de mediadores de cada zona 2 y 8, para realizar seguimiento a los avances de la nueva hoja de ruta de junio trabajo articulado con la estadística del analista del observatorio y la percepción de cada coordinador, con todos los datos establecidos de cifras de delitos, variables, variaciones entre otros realizando seguimiento diario en el marco del fortalecimiento del sistema de información geográfica, geodésica y cartográfica para el análisis avanzado del delito en el valle del cauca. Anexo 5: Registro fotográfico

| | | |
|--|--|---------------------------------|
| Departamento del Valle del Cauca  Gobernación | INFORME DE SEGUIMIENTO DE SUPERVISIÓN | Código: FO-M9-P2-02 |
| | | Versión: 02 |
| | | Fecha de Aprobación: 17/06/2019 |
| | | Página: 4 de 7 |

Participó de la reunión virtual por la plataforma Meet en horario de 09:00 am a 12:00 pm, solicitada por el coordinador del Cges- observatorio, Franky, para todo el equipo de trabajo analistas del observatorio con el objetivo de tratar tema sobre la presentación de nuevo modelo de informe solicitado por el jefe Diego, para entrega de información a cada alcaldía o representante para llevar seguimiento de delitos, llevando seguimiento diario en el marco del fortalecimiento del sistema de información geográfica, geodésica y cartográfica para el análisis avanzado del delito en el valle del cauca. Anexo 6: Registro fotográfico

Participó de la reunión virtual por la plataforma Meet en horario de 02:00 a 05:00 pm, encuentro virtual departamental del observatorio de control violencia y mediadores de cada zona, brindando información estadística y plataforma donde pueden ingresar con un usuario y clave asignado para llevar seguimiento de cada zona de los delitos y avances para mitigar los delitos del valle del cauca. Anexo 7: Registro fotográfico


3. Apoyar la articulación para la recolección de la información estadística en el marco de la prevención situacional del delito en el valle del cauca.

Realizó revisión de informes en la plataforma Drive, con el equipo de trabajo con el objetivo de actualizar estadística de delitos que llega cada semana, como comparativos valles, boletines diarios, nuevo boletín de terrorismo diario recolectando información geográfica, geodésica y cartográfica para el análisis avanzado del delito en el valle del cauca. También diapositivas de consejos de seguridad, de acuerdo con cada distrito o zona, también sobre los informes de cada distrito o zona para emitirlo a cada alcalde de cada municipio, donde a cargo están asignados la zona 2 y zona 8 con los municipios Tuluá, Bugalagrande, Riofrio, Trujillo y Andalucía y Buenaventura, mostrando en ellos datos estadísticos y contexto de cada municipio sobre delitos priorizados Pisc. Anexo 8: Registro fotográfico

Realizó asistencia técnica en la actualización y organización de la plataforma Drive del CGES el observatorio realizando boletines diarios los lunes y miércoles y nuevo boletín de terrorismo implementado por el Cges, observatorio para llevar al día información del departamento, con información detallada como actividad delictiva y actividad operativa información enviada por fuentes confidenciales donde se informa los indicadores diarios de los delitos en el valle del cauca y las noticias más relevantes del día, también actualización en documentos de comparativos de indicadores mes a mes y años 2025- 2026 para llevar así un control estadístico, de igual forma realizó informe de encuentro de zonas territoriales de Yumbo y Vijes, como también informes de los municipios de Andalucía, Trujillo y Bugalagrande, para saber en qué municipios se debe de trabajar más contra la delincuencia y mantener los indicadores de delitos al día y así tener al día la información requerida y realizada en diferentes actividades en el área del conocimiento en los asuntos relacionados con el proyecto de inversión. Anexo 9: Registro fotográfico

Brindó apoyo en la articulación para la recolección de la información estadística en el marco del fortalecimiento del sistema de información geográfica, geodésica y cartográfica para el análisis avanzado del delito en el valle del cauca, actualizando información en páginas de looker del observatorio llevando a cabo la recolección de información de estadística de delitos, para así mantener al día con dicha información. Anexo 10: Registro fotográfico

4. Realizar el cargue mensual de la información de las cuotas de pago resultante de sus obligaciones del presente contrato a la plataforma SECOP II, informes que deben contar con la firma que corresponda.

| | | |
|--|--|---------------------------------|
| Departamento del Valle del Cauca  Gobernación | INFORME DE SEGUIMIENTO DE SUPERVISIÓN | Código: FO-M9-P2-02 |
| | | Versión: 02 |
| | | Fecha de Aprobación: 17/06/2019 |
| | | Página: 5 de 7 |

Realizó el Cargue de su cuenta correspondiente al mes de mayo con todas las evidencias que respaldan las actividades específicas de mi contrato. Anexo 11: Registro fotográfico.

SEGUIMIENTO TÉCNICO

- Cumplimiento de las normas técnicas aplicables: Cumplimiento de las normas técnicas aplicables: Se realizaron actividades de acuerdo con la norma ISO 9001:2015, Decreto 1599 del 16 de septiembre del 2024 estructura central del departamento y funciones.
- Cumplimiento de las condiciones ofrecidas en el contrato de las personas que conforman el equipo del contratista y exigir su reemplazo en condiciones equivalentes cuando fuere necesario: NO APLICA.
- Sugerir las necesidades de cambio o ajuste: NO APLICA
- Acciones de las partes de los cambios o ajustes: NO APLICA
- Solicitudes y requerimientos técnicos del contratista: NO APLICA
- Recomendaciones a las solicitudes y requerimientos técnicos del contratista: NO APLICA
- Necesidad de hacer efectivas las garantías: NO APLICA
- Documentos y soportes necesarios para hacer efectiva las garantías del contrato: NO APLICA

SEGUIMIENTO ADMINISTRATIVO

- Expediente electrónico o físico del contrato completo, actualizado y cumple con la normativa aplicable: El expediente físico se encuentra publicado en el SECOP II
- Aprobación de garantías con el cumplimiento de los requisitos legales: NO APLICA
- Cumplimiento de las obligaciones laborales: Se adjuntan evidencias.
- Informes previstos y los que soliciten los organismos de control: A la fecha del presente informe no se ha requerido por parte de los organismos de control información referente al contratista.

Cumplimiento de los principios de publicidad de los procesos de contratación y de los documentos del proceso: El contrato está publicado en la página del SECOP mediante el siguiente link: <https://www.secop.gov.co/CO1ContractsManagement/Tendering/SalesContractEdit/View?docUniquelIdentifier=CO1.SLCNTR.16605073> cumplimiento de las obligaciones del contratista en materia de seguridad social, salud ocupacional, planes de contingencia, normas ambientales, y cualquier otra norma aplicable de acuerdo con la naturaleza del contrato: Para el pago de la cuota número SEIS (6-SEXTA CUOTA) - el Contratista ha cumplido con el pago oportuno de los aportes legales de salud, pensión y ARL, adjunta Pago de Seguridad Social mes de mayo del 2026 Planilla No. 1081965828 Referencia de pago No. 8823239331 Operador: pago simple. Según la cláusula segunda del contrato y Decretos 1273 de 23 de julio 2018 y 948 de 2018, la Ley 1753, artículo 135 de 2015, el objeto se ha desarrollado de acuerdo con lo establecido en la Ley 80 de 1993, Ley 1150 de 2007, Ley 1474 de 2011, Ley 190 de 1995, Ley 617 de 2000, Ley 821 de 2003 y el Decreto 1082 de 2015. El Contratista hasta ahora no se halla en curso en ninguna de las causales de inhabilidad, incompatibilidad o prohibición para estar contratado, el Contratista no genera relación laboral alguna con el Departamento según el numeral 3 del Artículo 32 de la Ley 80.

SEGUIMIENTO FINANCIERO Y CONTABLE

| | |
|----------------------------|--|
| COSTOS DEL CONTRATO | PAGOS REALIZADOS AL CONTRATISTA |
|----------------------------|--|

| Concepto | Valor (\$) | Concepto (Anticipo, avances, pagos) | Fecha | Valor (\$) | Observaciones |
|-----------------------------------|------------|-------------------------------------|--------------|--------------|---------------|
| Valor inicial del contrato | 16.000.000 | CUOTA1 | ENERO 2026 | \$ 4.000.000 | PAGADA |
| Valor Adiciones | 8.000.000 | CUOTA2 | FEBRERO 2026 | \$ 4.000.000 | PAGADA |
| Reajustes | 0.00 | CUOTA3 | MARZO 2026 | \$ 4.000.000 | PAGADA |
| Actualización de precios | 0.00 | CUOTA4 | ABRIL 2026 | \$ 4.000.000 | PAGADA |
| Valor Total del Contrato | 24.000.000 | CUOTA5 | MAYO 2026 | \$ 4.000.000 | PAGADA |
| Valor pagado | 20.000.000 | | | | |
| Valor causado que no se ha pagado | 4.000.000 | | | | |
| Valor total ejecutado | 24.000.000 | | | | |
| Valor saldo por ejecutar | 0.00 | | | | |
| Intereses moratorios | 0 | | | | |


SEGUIMIENTO FINANCIERO

- Seguimiento de la gestión financiera del contrato, incluyendo el registro presupuestal, la planeación de los pagos previstos y la disponibilidad de caja: El contrato se ejecuta financieramente como se perfeccionó, cuenta con el registro presupuestal y los pagos se ejecutan de acuerdo con lo pactado.
- Documentos necesarios para efectuar los pagos al contratista, incluyendo el recibo a satisfacción de los bienes o servicios objeto del contrato: El presente informe es suficiente para efectuar el pago correspondiente, da plena constancia de las actividades ejecutadas según el objeto.
- Pagos, ajustes y balance presupuestal para efecto de pago y de liquidación: NO APLICA
- Entrega de los anticipos pactados, y la adecuada amortización: NO APLICA
- Actividades adicionales que impliquen aumento del valor o modificación del objeto: NO APLICA
- Trámites para la liquidación del contrato y entrega de los documentos soporte: NO APLICA
- Costo de actividades por entregables: NO APLICA por que el contrato no tiene entregables.

| DESCRIPCIÓN ENTREGABLES | VALOR | VALOR TOTAL |
|-------------------------------|-----------|-------------|
| Entregable 1: Actividades: | \$ | \$ |
| Entregable 2: Actividades: | \$ | \$ |
| Entregable 3: Actividades: | \$ | \$ |
| Entregable 4: Actividades: | \$ | \$ |
| TOTALES: | \$ | \$ |

SEGUIMIENTO JURÍDICO

El seguimiento jurídico busca la conformidad de la ejecución del contrato con el texto del mismo, y la normatividad aplicable, el objeto se ha desarrollado de acuerdo con lo establecido en la Ley de contratación No 80 de 1993, la Ley para la prevención, investigación y sanción de actos de corrupción y la efectividad del control de la gestión pública No 1474 de 2011, la Ley general de

| | | |
|--|--|---------------------------------|
| Departamento del Valle del Cauca  Gobernación | INFORME DE SEGUIMIENTO DE SUPERVISIÓN | Código: FO-M9-P2-02 |
| | | Versión: 02 |
| | | Fecha de Aprobación: 17/06/2019 |
| | | Página: 7 de 7 |

archivo 594 de 2000, el acuerdo de ventanilla única No 060 de 2001 de Ventanilla Única, la Ley de transparencia No 1712 de 2014, Decreto que regula el banco de proyectos del Departamento del Valle del Cauca No. 1-3-0522 del 9 de mayo de 2018, y las Ordenanzas y Decretos Reglamentarios vigentes.

INFORME SOBRE SANCIONES

SIN NOVEDAD

INFORME SOBRE LA PARTICIPACIÓN SOCIAL EN LA EJECUCIÓN DEL CONTRATO – INSTANCIAS Y MECANISMOS DE CONTROL SOCIAL O VEEDURÍAS CIUDADANAS

SIN NOVEDAD

Fecha del próximo informe _____ día _____ de _____

Para constancia de lo anterior firma la presente acta el Supervisor a los (16) Dieciséis días Junio de 2026



JAIME ALBERTO DURAN CHARRIA
 Subsecretario de Gestión en Convivencia y Seguridad
 CC # 1.418.282.156 de Yumbo (Valle)
 Supervisor

PAGADO 02/06/2026 EN HORARIO EXTENDIDO

I. DATOS DEL APORTANTE

| | | | |
|---------------------|---------------------------------|--------------------|------------------------------------|
| Razón Social | MAIRA LEJANDRA ALFONSO VALENCIA | | |
| Documento | CC1116157321 | Dirección | VÍA 0 #14 - 09 MANZANA 18 LA VILLA |
| Tipo de Empresa | INDEPENDIENTE | Teléfono | 3182005821 |
| Tipo Persona | NATURAL | Forma Presentación | ÚNICO |
| Ciudad | TULUA | Departamento | VALLE DEL CAUCA |
| Representante Legal | | Identificación | |
| Total Afiliados | 1 | ARP | POSITIVA DE SEGUROS |

II. DETALLE DEL APORTANTE

| Datos del Afiliado | | | | Novedades | | | | | | | | | | | | Pensiones | | | Salud | | | Riesgos | | | Cajas | | | Parafiscales | | | Total | | | | | | | | | | | |
|--------------------|---------------------------------|----------------|-------------------|-----------|-----|-------|-----|-----|-----|-----|-----|-----|-----|----|-----|-----------|-----|-----|-------|-----|----------|----------|----------|----------|----------------|----------------------|----------------|----------------|----------------------|--------------|------------|-------------|----------------|----------------|----------------------|-------------|-------------|-------------|------|-------------------|-------|------------|
| Identificación | Apellidos y Nombres | Tipo Cotizante | Subtipo Cotizante | ING | RET | RET P | TDE | TAE | TAP | TAP | USP | COR | USI | SN | IGI | UM | UAC | APP | AP | IRP | Dias FER | Dias EPS | Dias ANE | Dias CCF | Administradora | IBC Pensión | Aporte Pensión | Administradora | IBC Salud | Aporte Salud | Tarifa | IBC Riesgos | Aporte Riesgos | Administradora | IBC Caja | Aporte Caja | Aporte SENA | Aporte ICBF | ESAP | Aporte Ministerio | Total | |
| CC 1116157321 | MAIRA LEJANDRA ALFONSO VALENCIA | 59 | 00 | | | | | | | | | | | | | | | | | | 0 | 30 | 30 | 30 | 0 | (25-14) COLPENSIONES | \$ 1.750.905 | \$ 280.200 | (EPS005) EPS SANITAS | \$ 1.750.905 | \$ 218.900 | 0,522 | \$ 1.750.905 | \$ 9.200 | (NIN-CC) NINGUNA CCF | \$ 0 | \$ 0 | \$ 0 | \$ 0 | \$ 0 | \$ 0 | \$ 508.300 |

III. TOTALES

| IBC Pensión | IBC Salud | IBC Riesgos | IBC Cajas | Aportes Pensión | Aportes Salud | Aportes Riesgos | Aportes Cajas | Aportes Sena | Aportes ICBF | Aportes ESAP | Aportes Min Educación | (Incapacidades, Licencias, Saldos a Favor) EPS | Incapacidades ARP | SUBTOTAL SIN INTERESES DE MORA | TOTAL INTERESES DE MORA | TOTAL FINAL |
|--------------|--------------|--------------|-----------|-----------------|---------------|-----------------|---------------|--------------|--------------|--------------|-----------------------|--|-------------------|--------------------------------|-------------------------|-------------|
| \$ 1.750.905 | \$ 1.750.905 | \$ 1.750.905 | \$ 0 | \$ 280.200 | \$ 218.900 | \$ 9.200 | \$ 0 | \$ 0 | \$ 0 | \$ 0 | \$ 0 | \$ 0 | \$ 0 | \$ 508.300 | \$ 0 | \$ 508.300 |



PAGOSIMPLE |

AUTOLIQUIDACION
CONSOLIDADA

Fecha creación reporte: 2026-06-03, 10:12:48 AM

Tipo Planilla: I: PLANILLA INDEPENDIENTES

Número Planilla: 1082469494

Periodo Cotización: junio de 2026

Periodo Servicio: junio de 2026

Referencia pago (PIN): 8823239331

PAGADO 03/06/2026 EN HORARIO EXTENDIDO

I. DATOS DEL APORTANTE

| | | | |
|----------------------------|---------------------------------|---------------------------|------------------------------------|
| Razón Social | MAIRA LEJANDRA ALFONSO VALENCIA | | |
| Documento | CC1116157321 | Dirección | VÍA 0 #14 - 09 MANZANA 18 LA VILLA |
| Tipo de Empresa | INDEPENDIENTE | Teléfono | 3182005821 |
| Tipo Persona | NATURAL | Forma Presentación | ÚNICO |
| Ciudad | TULUA | Departamento | VALLE DEL CAUCA |
| Representante Legal | | Identificación | |
| Total Afiliados | 1 | ARP | POSITIVA DE SEGUROS |

II. DETALLE DEL APORTANTE

| Datos del Afiliado | | | | Novedades | | | | | | | | | | Pensiones | | | Salud | | | Riesgos | | | Cajas | | | Parafiscales | | | Total | | | | | | | | | | | | |
|--------------------|---------------------------------|----------------|-------------------|-----------|-----|-------|-----|-----|-----|-----|-----|-----|-----|-----------|-----|-----|-------|-----|----------|----------|----------|----------|----------------|----------------------|----------------|----------------|----------------------|--------------|------------|-------------|----------------|----------------|----------------------|-------------|-------------|-------------|------|-------------------|-------|------|------------|
| Identificación | Apellidos y Nombres | Tipo Cotizante | Subtipo Cotizante | ING | RET | RET P | TDE | TAE | TDP | TAP | USP | COR | SIN | IGL | UMC | AVP | ICP | IRP | Días FER | Días EPS | Días ANE | Días CCF | Administradora | IBC Pensión | Aporte Pensión | Administradora | IBC Salud | Aporte Salud | Tarifa | IBC Riesgos | Aporte Riesgos | Administradora | IBC Caja | Aporte Caja | Aporte SENA | Aporte ICBF | ESAP | Aporte Ministerio | Total | | |
| CC 1116157321 | MAIRA LEJANDRA ALFONSO VALENCIA | 59 | 00 | | | | | | | | | | | | | | | | 0 | 30 | 30 | 30 | 0 | (25-14) COLPENSIONES | \$ 1.750.905 | \$ 280.200 | (EPS005) EPS SANITAS | \$ 1.750.905 | \$ 218.900 | 0,522 | \$ 1.750.905 | \$ 9.200 | (NIN-CC) NINGUNA CCF | \$ 0 | \$ 0 | \$ 0 | \$ 0 | \$ 0 | \$ 0 | \$ 0 | \$ 508.300 |

III. TOTALES

| IBC Pensión | IBC Salud | IBC Riesgos | IBC Cajas | Aportes Pensión | Aportes Salud | Aportes Riesgos | Aportes Cajas | Aportes Sena | Aportes ICBF | Aportes ESAP | Aportes Min Educación | (Incapacidades, Licencias, Saldos a Favor) EPS | Incapacidades ARP | SUBTOTAL SIN INTERESES DE MORA | TOTAL INTERESES DE MORA | TOTAL FINAL |
|--------------|--------------|--------------|-----------|-----------------|---------------|-----------------|---------------|--------------|--------------|--------------|-----------------------|--|-------------------|--------------------------------|-------------------------|-------------|
| \$ 1.750.905 | \$ 1.750.905 | \$ 1.750.905 | \$ 0 | \$ 280.200 | \$ 218.900 | \$ 9.200 | \$ 0 | \$ 0 | \$ 0 | \$ 0 | \$ 0 | \$ 0 | \$ 0 | \$ 508.300 | \$ 0 | \$ 508.300 |